Karte zur
Niedersächsischen Feuchtgebiets- und Moorkulissenverordnung

Teil 12: Blatt 1 651 bis 1 800

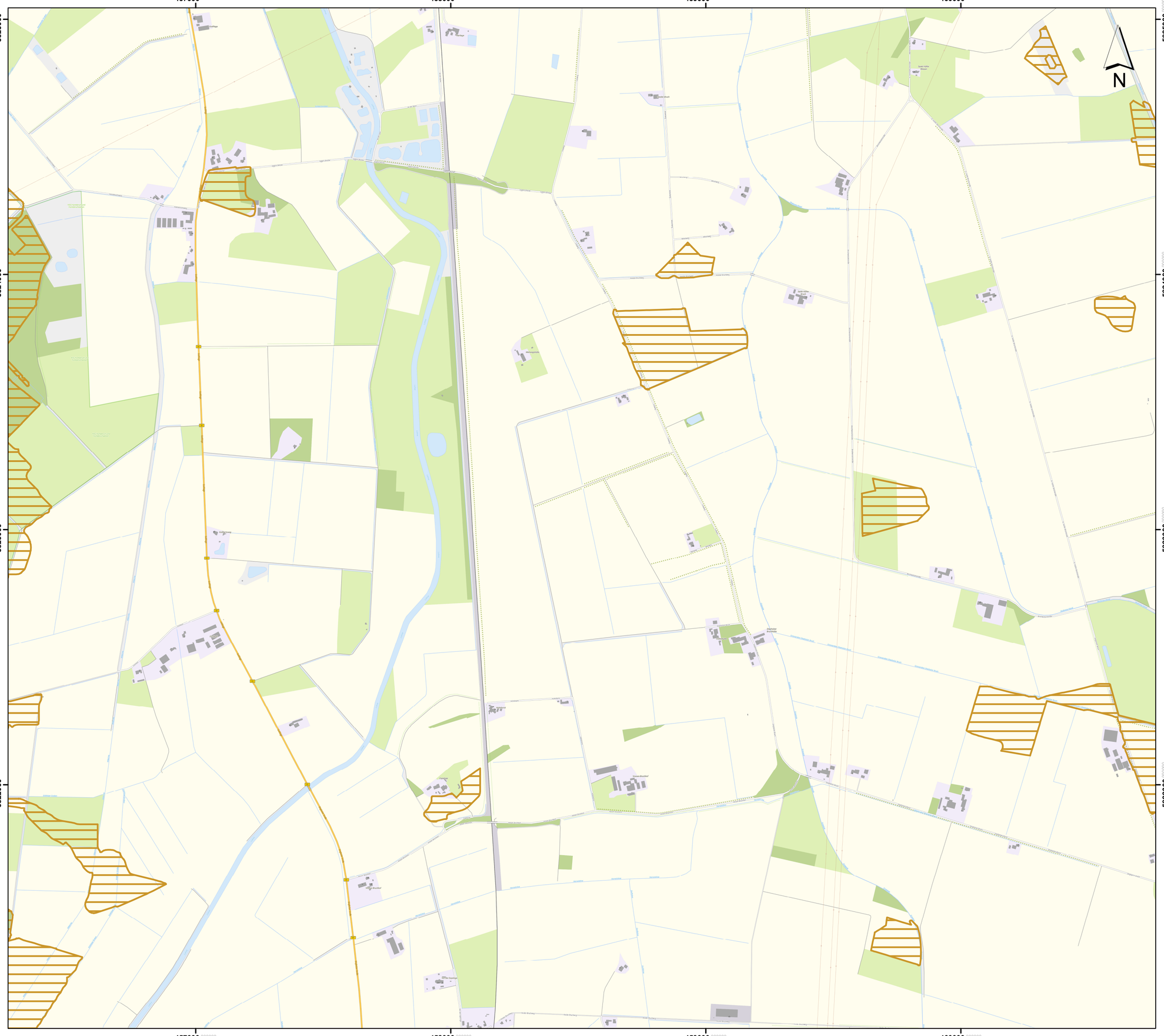

Lageübersicht

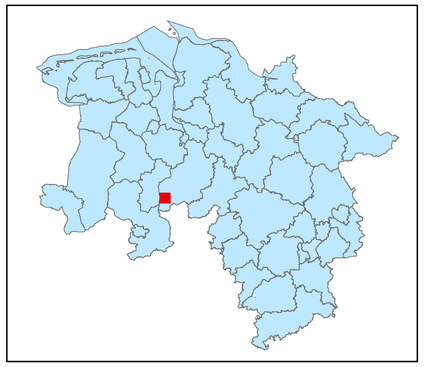

Legende

kohlenstoffreiche Böden

kohlenstoffreiche Böden (Moortreposole)

Landesgrenze

0 0,125 0,25 0,5 0,75 1

Kilometer

Hintergrundkarte:
Amtliche Präsentation 1 : 10 000

Vervielfältigung der Grundlagenkarte nur mit Genehmigung des Herausgebers.
Quellenvermerk:
Auszug aus den Geodaten des Landesamtes für Geoinformation und Landesvermessung Niedersachsen

© 2026 LGLN

© GeoBasis-DE / BKG (2026) CC BY 4.0

Vervielfältigung der Fachinformationen nur mit Genehmigung des ML.

Niedersächsische Verordnung zur Ausweisung von Feuchtgebieten und Mooren als Gebietskulisse nach § 11 Abs. 1 und 4 der GAP-Konditionalitäten-Verordnung

Anlage zu § 1 Abs.1

Detailkarte der kohlenstoffreichen Böden inklusive der Moor-Treposole gem. § 11 Abs. 2 GAPKondV

Blattnummer:	1651
Erstellungsdatum:	04.03.2026
Maßstab:	1:10.000

Realisiert durch

Niedersächsisches Ministerium für Ernährung, Landwirtschaft und Verbraucherschutz

SLA

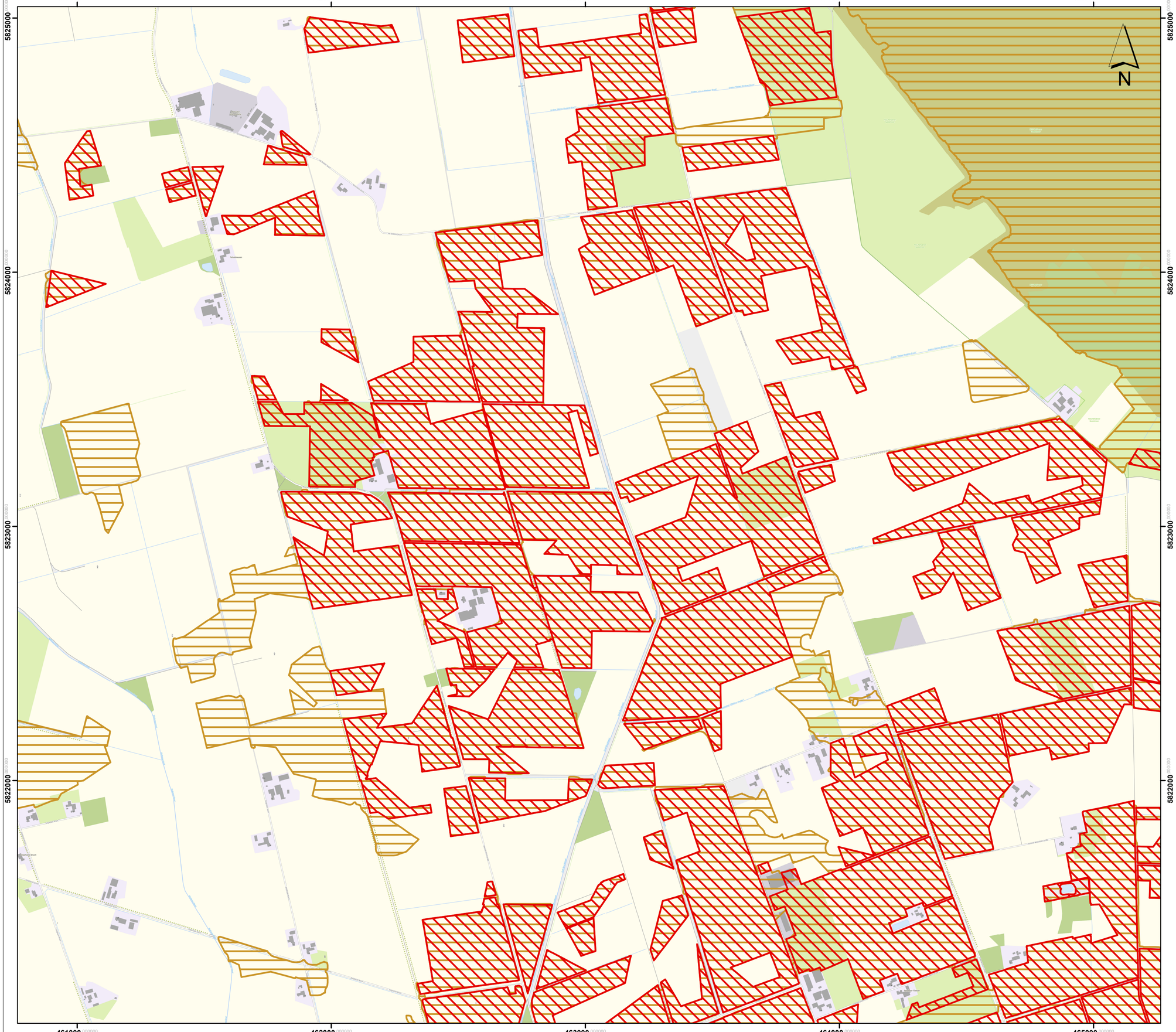

Lageübersicht

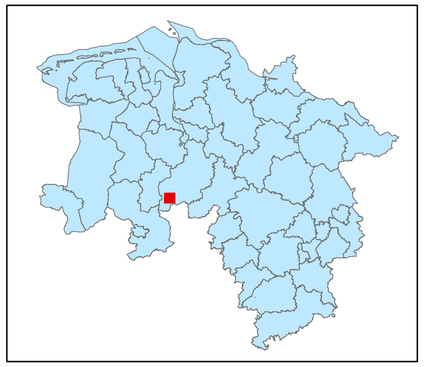

Legende

kohlenstoffreiche Böden

kohlenstoffreiche Böden (Moortreposole)

Landesgrenze

0 0,125 0,25 0,5 0,75 1

Kilometer

Hintergrundkarte:
Amtliche Präsentation 1 : 10 000

Vervielfältigung der Grundlagenkarte nur mit Genehmigung des Herausgebers.
Quellenvermerk:
Auszug aus den Geodaten des Landesamtes für Geoinformation und Landesvermessung Niedersachsen

© 2026 LGLN

© GeoBasis-DE / BKG (2026) CC BY 4.0

Vervielfältigung der Fachinformationen nur mit Genehmigung des ML.

Niedersächsische Verordnung zur Ausweisung von Feuchtgebieten und Mooren als Gebietskulisse nach § 11 Abs. 1 und 4 der GAP-Konditionalitäten-Verordnung

Anlage zu § 1 Abs.1

Detailkarte der kohlenstoffreichen Böden inklusive der Moor-Treposole gem. § 11 Abs. 2 GAPKondV

Blattnummer:	1652
Erstellungsdatum:	04.03.2026
Maßstab:	1:10.000

Realisiert durch

Niedersächsisches Ministerium für Ernährung, Landwirtschaft und Verbraucherschutz

SLA

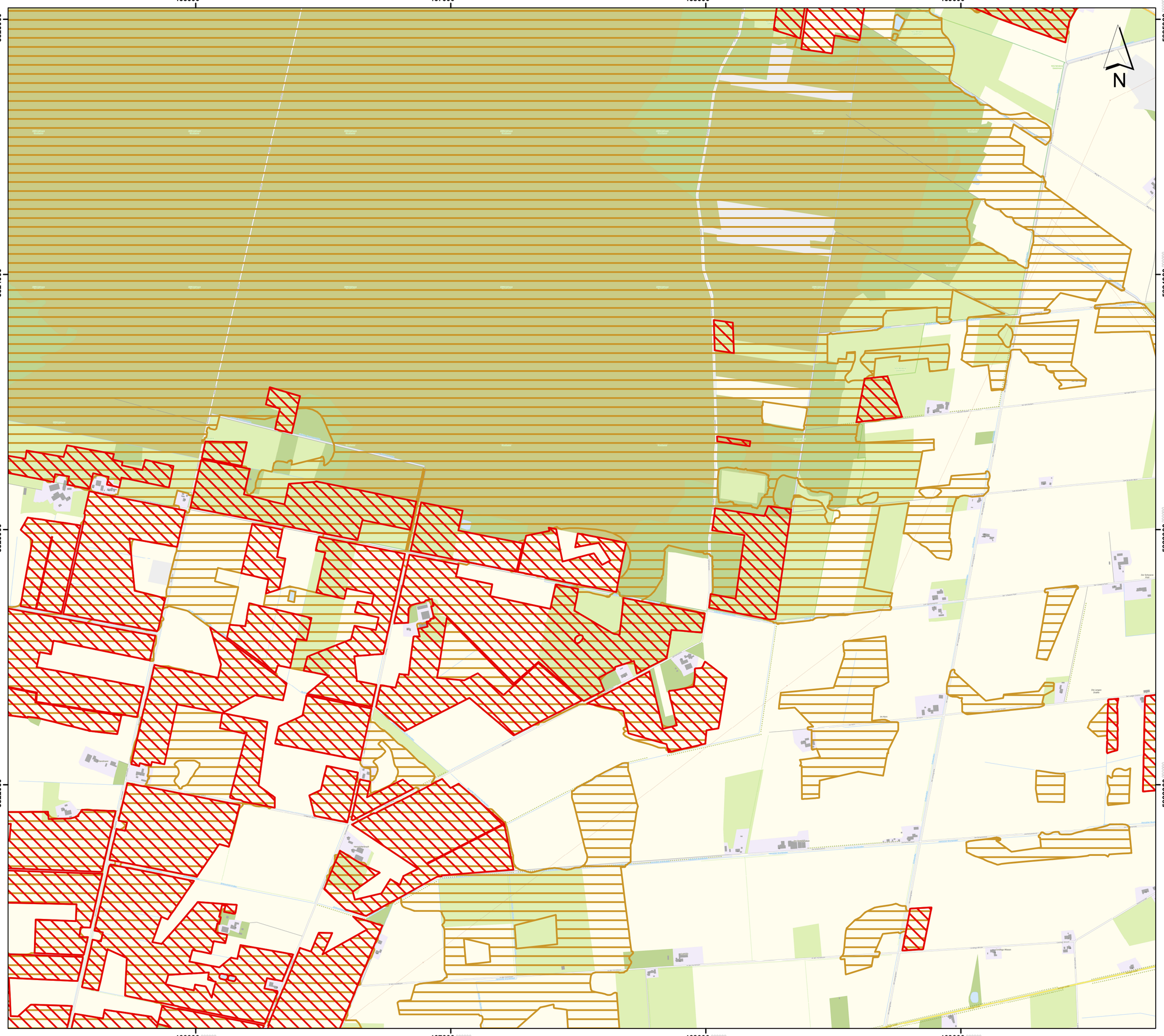

Lageübersicht

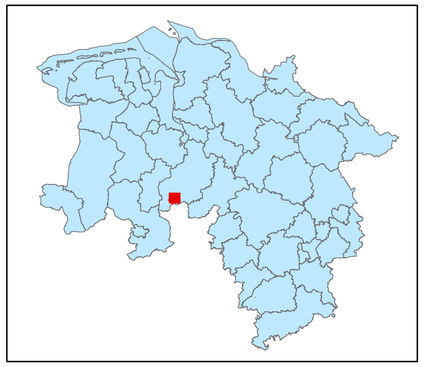

Legende

kohlenstoffreiche Böden

kohlenstoffreiche Böden (Moortreposole)

Landesgrenze

0 0,125 0,25 0,5 0,75 1

Kilometer

Hintergrundkarte:
Amtliche Präsentation 1 : 10 000

Vervielfältigung der Grundlagenkarte nur mit Genehmigung des Herausgebers.
Quellenvermerk:
Auszug aus den Geodaten des Landesamtes für Geoinformation und Landesvermessung Niedersachsen

© 2026 LGLN

© GeoBasis-DE / BKG (2026) CC BY 4.0

Vervielfältigung der Fachinformationen nur mit Genehmigung des ML.

Niedersächsische Verordnung zur Ausweisung von Feuchtgebieten und Mooren als Gebietskulisse nach § 11 Abs. 1 und 4 der GAP-Konditionalitäten-Verordnung

Anlage zu § 1 Abs.1

Detailkarte der kohlenstoffreichen Böden inklusive der Moor-Treposole gem. § 11 Abs. 2 GAPKondV

Blattnummer:	1653
Erstellungsdatum:	04.03.2026
Maßstab:	1:10.000

Realisiert durch

Niedersächsisches Ministerium für Ernährung, Landwirtschaft und Verbraucherschutz

SLA

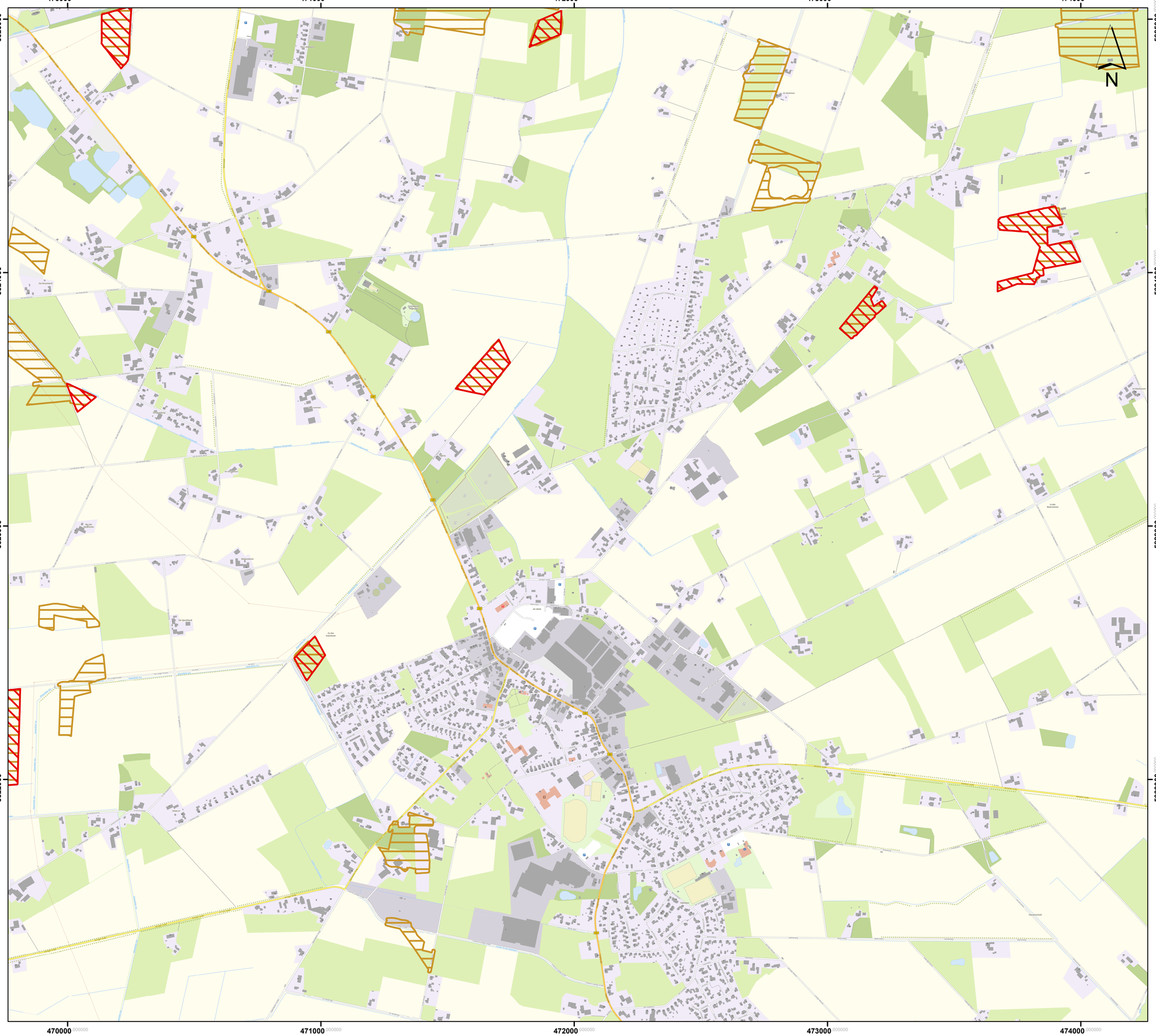

Lageübersicht

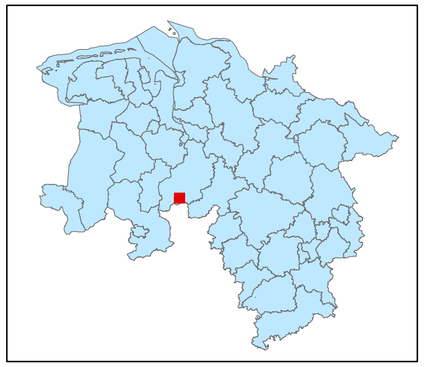

Legende

- kohlenstoffreiche Böden
- kohlenstoffreiche Böden (Moortreposole)
- Landesgrenze

0 0,125 0,25 0,5 0,75 1

Kilometer

Hintergrundkarte:
Amtliche Präsentation 1 : 10 000

Vervielfältigung der Grundlagenkarte nur mit Genehmigung des Herausgebers.
Quellenvermerk:
Auszug aus den Geodaten des Landesamtes für Geoinformation und Landesvermessung Niedersachsen

© 2026 LGLN

© GeoBasis-DE / BKG (2026) CC BY 4.0

Vervielfältigung der Fachinformationen nur mit Genehmigung des ML.

Niedersächsische Verordnung zur Ausweisung von Feuchtgebieten und Mooren als Gebietskulisse nach § 11 Abs. 1 und 4 der GAP-Konditionalitäten-Verordnung

Anlage zu § 1 Abs.1

Detailkarte der kohlenstoffreichen Böden inklusive der Moor-Treposole gem. § 11 Abs. 2 GAPKondV

Blattnummer:	1654
Erstellungsdatum:	04.03.2026
Maßstab:	1:10.000

Realisiert durch

Niedersächsisches Ministerium für Ernährung, Landwirtschaft und Verbraucherschutz

SLA

475000 476000 477000 478000

5825000 5824000 5823000 5822000

N

Lageübersicht

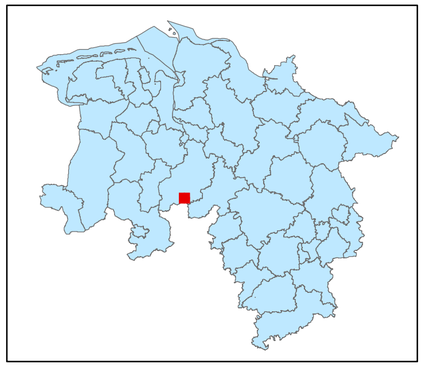

Legende

kohlenstoffreiche Böden

kohlenstoffreiche Böden (Moortreposole)

Landesgrenze

0 0,125 0,25 0,5 0,75 1

Kilometer

Hintergrundkarte:
Amtliche Präsentation 1 : 10 000

Vervielfältigung der Grundlagenkarte nur mit Genehmigung des Herausgebers.
Quellenvermerk:
Auszug aus den Geodaten des Landesamtes für Geoinformation und Landesvermessung Niedersachsen

© 2026 LGLN

© GeoBasis-DE / BKG (2026) CC BY 4.0

Vervielfältigung der Fachinformationen nur mit Genehmigung des ML.

Niedersächsische Verordnung zur Ausweisung von Feuchtgebieten und Mooren als Gebietskulisse nach § 11 Abs. 1 und 4 der GAP-Konditionalitäten-Verordnung

Anlage zu § 1 Abs.1

Detailkarte der kohlenstoffreichen Böden inklusive der Moor-Treposole gem. § 11 Abs. 2 GAPKondV

Blattnummer:	1655
Erstellungsdatum:	04.03.2026
Maßstab:	1:10.000

Realisiert durch

Niedersächsisches Ministerium für Ernährung, Landwirtschaft und Verbraucherschutz

SLA

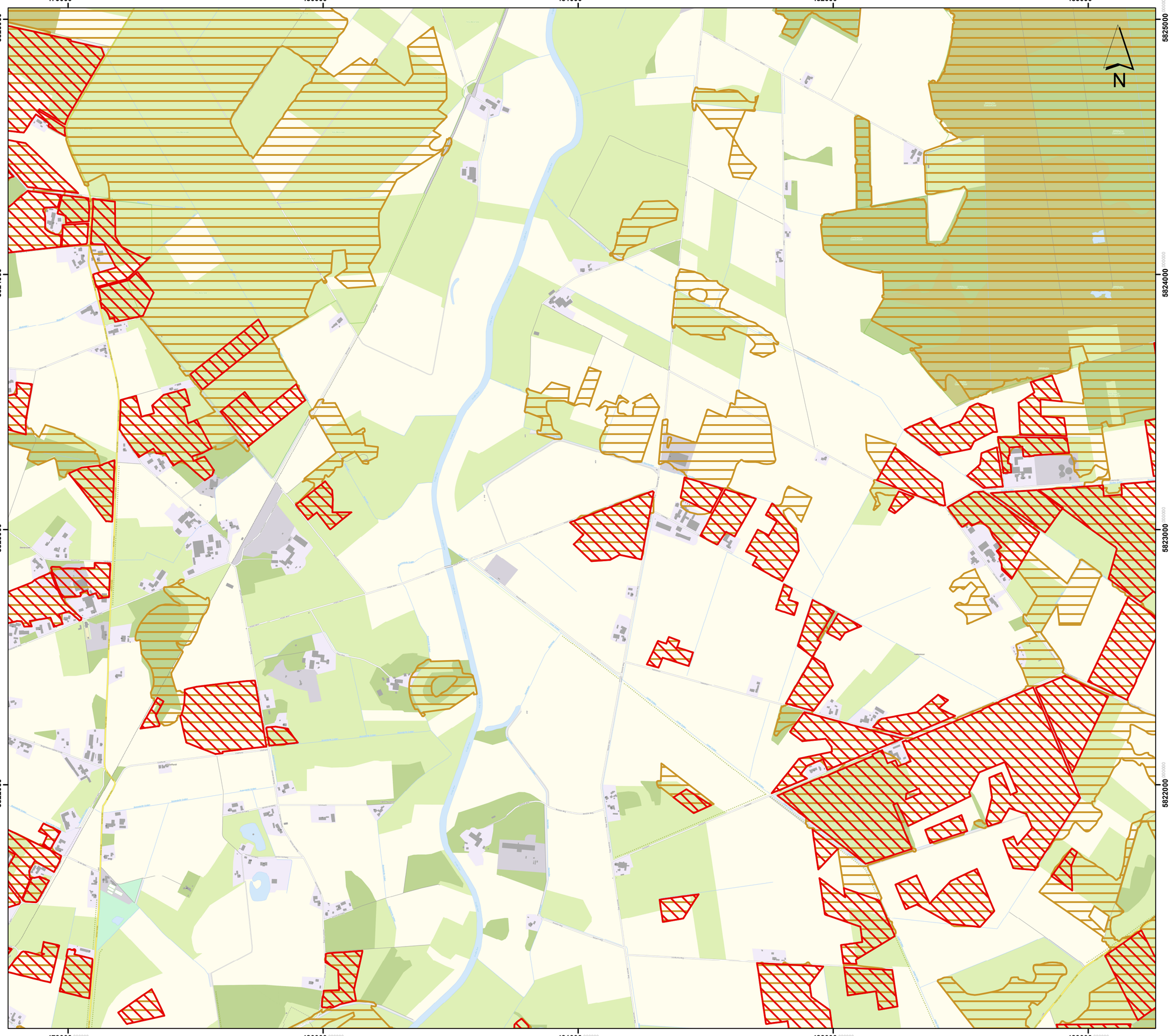

Lageübersicht

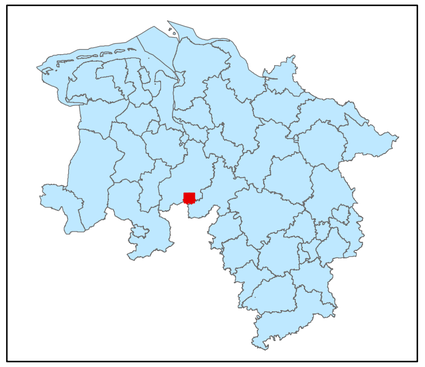

Legende

kohlenstoffreiche Böden

kohlenstoffreiche Böden (Moortreposole)

Landesgrenze

0 0,125 0,25 0,5 0,75 1

Kilometer

Hintergrundkarte:
Amtliche Präsentation 1 : 10 000

Vervielfältigung der Grundlagenkarte nur mit Genehmigung des Herausgebers.
Quellenvermerk:
Auszug aus den Geodaten des Landesamtes für Geoinformation und Landesvermessung Niedersachsen

© 2026 LGLN

© GeoBasis-DE / BKG (2026) CC BY 4.0

Vervielfältigung der Fachinformationen nur mit Genehmigung des ML.

Niedersächsische Verordnung zur Ausweisung von Feuchtgebieten und Mooren als Gebietskulisse nach § 11 Abs. 1 und 4 der GAP-Konditionalitäten-Verordnung

Anlage zu § 1 Abs.1

Detailkarte der kohlenstoffreichen Böden inklusive der Moor-Treposole gem. § 11 Abs. 2 GAPKondV

Blattnummer:	1656
Erstellungsdatum:	04.03.2026
Maßstab:	1:10.000

Realisiert durch

Niedersächsisches Ministerium für Ernährung, Landwirtschaft und Verbraucherschutz

SLA

484000 500000 485000 500000 486000 500000 487000 500000

5825000 500000

5824000 500000

5823000 500000

5822000 500000

N

Lageübersicht

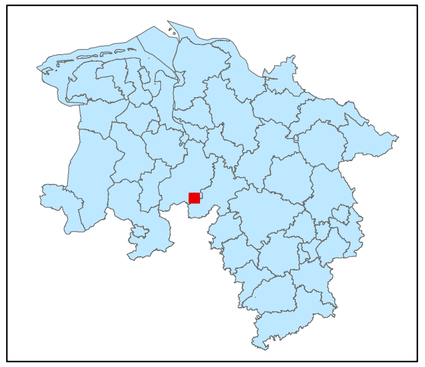

Legende

kohlenstoffreiche Böden

kohlenstoffreiche Böden (Moortreposole)

Landesgrenze

0 0,125 0,25 0,5 0,75 1

Kilometer

Hintergrundkarte:
Amtliche Präsentation 1 : 10 000

Vervielfältigung der Grundlagenkarte nur mit Genehmigung des Herausgebers.
Quellenvermerk:
Auszug aus den Geodaten des Landesamtes für Geoinformation und Landesvermessung Niedersachsen

© 2026 LGLN

© GeoBasis-DE / BKG (2026) CC BY 4.0

Vervielfältigung der Fachinformationen nur mit Genehmigung des ML.

Niedersächsische Verordnung zur Ausweisung von Feuchtgebieten und Mooren als Gebietskulisse nach § 11 Abs. 1 und 4 der GAP-Konditionalitäten-Verordnung

Anlage zu § 1 Abs.1

Detailkarte der kohlenstoffreichen Böden inklusive der Moor-Treposole gem. § 11 Abs. 2 GAPKondV

Blattnummer:	1657
Erstellungsdatum:	04.03.2026
Maßstab:	1:10.000

Realisiert durch

Niedersächsisches Ministerium für Ernährung, Landwirtschaft und Verbraucherschutz

SLA

488000 489000 490000 491000 492000

5825000 5824000 5823000 5822000

N

Lageübersicht

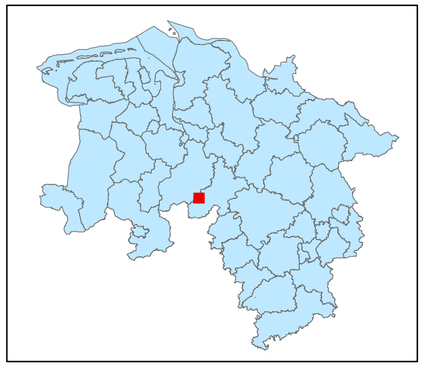

Legende

kohlenstoffreiche Böden

kohlenstoffreiche Böden (Moortreposole)

Landesgrenze

0 0,125 0,25 0,5 0,75 1

Kilometer

Hintergrundkarte:
Amtliche Präsentation 1 : 10 000

Vervielfältigung der Grundlagenkarte nur mit Genehmigung des Herausgebers.
Quellenvermerk:
Auszug aus den Geodaten des Landesamtes für Geoinformation und Landesvermessung Niedersachsen

© 2026 LGLN

© GeoBasis-DE / BKG (2026) CC BY 4.0

Vervielfältigung der Fachinformationen nur mit Genehmigung des ML.

Niedersächsische Verordnung zur Ausweisung von Feuchtgebieten und Mooren als Gebietskulisse nach § 11 Abs. 1 und 4 der GAP-Konditionalitäten-Verordnung

Anlage zu § 1 Abs.1

Detailkarte der kohlenstoffreichen Böden inklusive der Moor-Treposole gem. § 11 Abs. 2 GAPKondV

Blattnummer:	1658
Erstellungsdatum:	04.03.2026
Maßstab:	1:10.000

Realisiert durch

Niedersächsisches Ministerium für Ernährung, Landwirtschaft und Verbraucherschutz

SLA

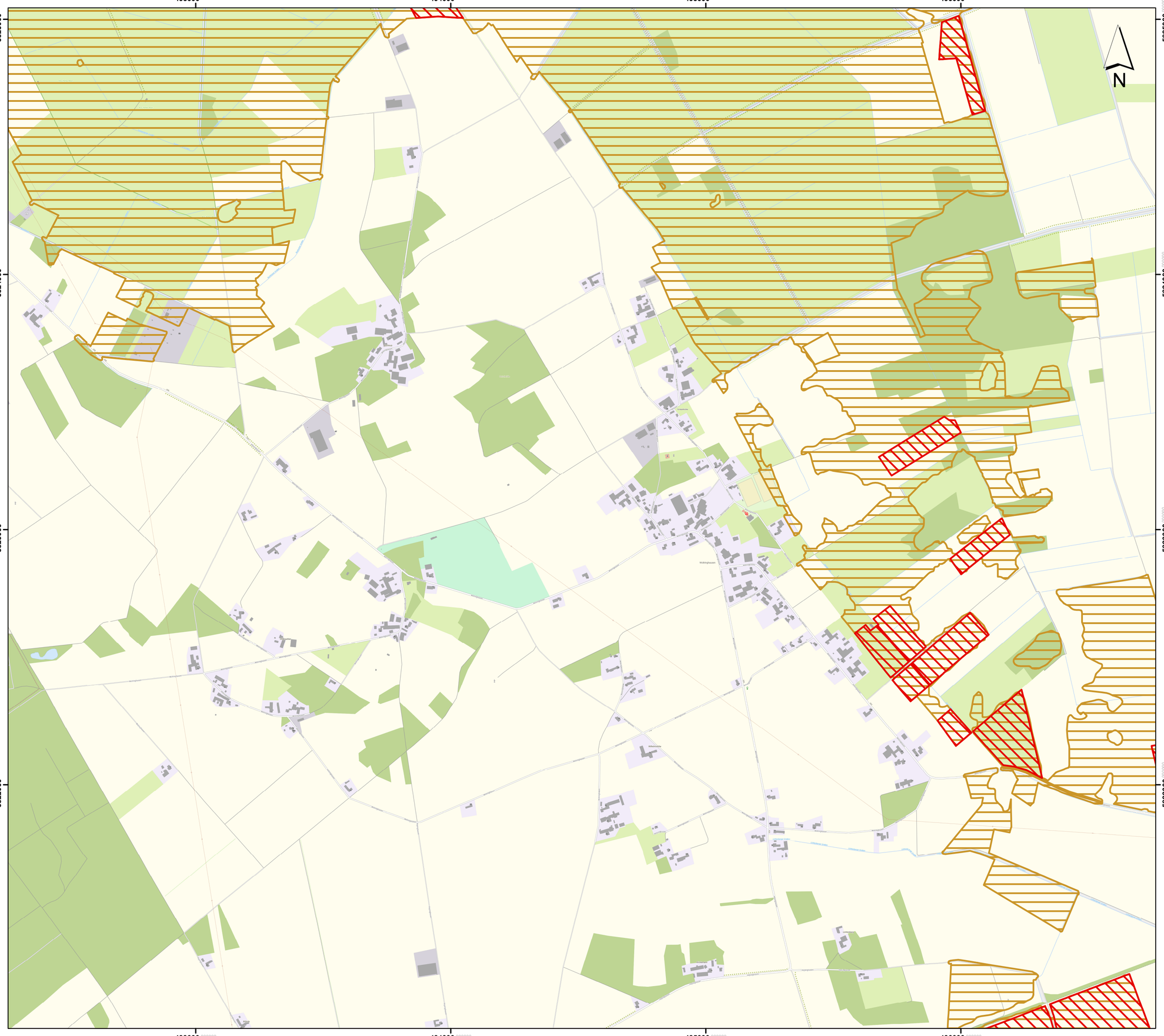

Lageübersicht

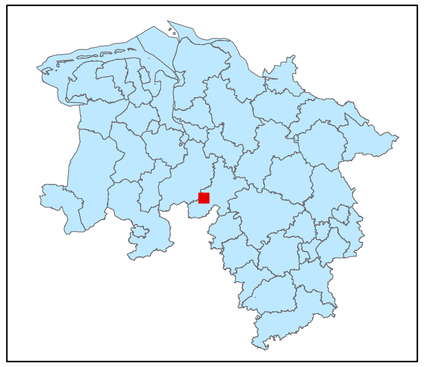

Legende

- kohlenstoffreiche Böden
- kohlenstoffreiche Böden (Moortreposole)
- Landesgrenze

0 0,125 0,25 0,5 0,75 1
Kilometer

Hintergrundkarte:
Amtliche Präsentation 1 : 10 000

Vervielfältigung der Grundlagenkarte nur mit Genehmigung des Herausgebers.
Quellenvermerk:
Auszug aus den Geodaten des Landesamtes für Geoinformation und Landesvermessung Niedersachsen

© 2026 LGLN

© GeoBasis-DE / BKG (2026) CC BY 4.0

Vervielfältigung der Fachinformationen nur mit Genehmigung des ML.

Niedersächsische Verordnung zur Ausweisung von Feuchtgebieten und Mooren als Gebietskulisse nach § 11 Abs. 1 und 4 der GAP-Konditionalitäten-Verordnung

Anlage zu § 1 Abs.1

Detailkarte der kohlenstoffreichen Böden inklusive der Moor-Treposole gem. § 11 Abs. 2 GAPKondV

Blattnummer:	1659
Erstellungsdatum:	04.03.2026
Maßstab:	1:10.000

Realisiert durch

Niedersächsisches Ministerium für Ernährung, Landwirtschaft und Verbraucherschutz

SLA

497000 000000 | 498000 000000 | 499000 000000 | 500000 000000 | 501000 000000

5825000 000000 | 5824000 000000 | 5823000 000000 | 5822000 000000

N

Lageübersicht

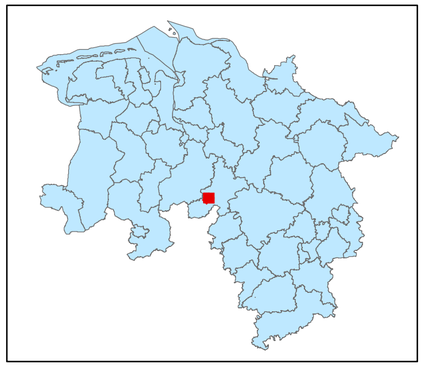

Legende

- kohlenstoffreiche Böden
- kohlenstoffreiche Böden (Moortreposole)
- Landesgrenze

0 0,125 0,25 0,5 0,75 1

Kilometer

Hintergrundkarte:
Amtliche Präsentation 1 : 10 000

Vervielfältigung der Grundlagenkarte nur mit Genehmigung des Herausgebers.
Quellenvermerk:
Auszug aus den Geodaten des Landesamtes für Geoinformation und Landesvermessung Niedersachsen

© 2026 LGLN

© GeoBasis-DE / BKG (2026) CC BY 4.0

Vervielfältigung der Fachinformationen nur mit Genehmigung des ML.

Niedersächsische Verordnung zur Ausweisung von Feuchtgebieten und Mooren als Gebietskulisse nach § 11 Abs. 1 und 4 der GAP-Konditionalitäten-Verordnung

Anlage zu § 1 Abs.1

Detailkarte der kohlenstoffreichen Böden inklusive der Moor-Treposole gem. § 11 Abs. 2 GAPKondV

Blattnummer:	1660
Erstellungsdatum:	04.03.2026
Maßstab:	1:10.000

Realisiert durch

Niedersächsisches Ministerium für Ernährung, Landwirtschaft und Verbraucherschutz

SLA

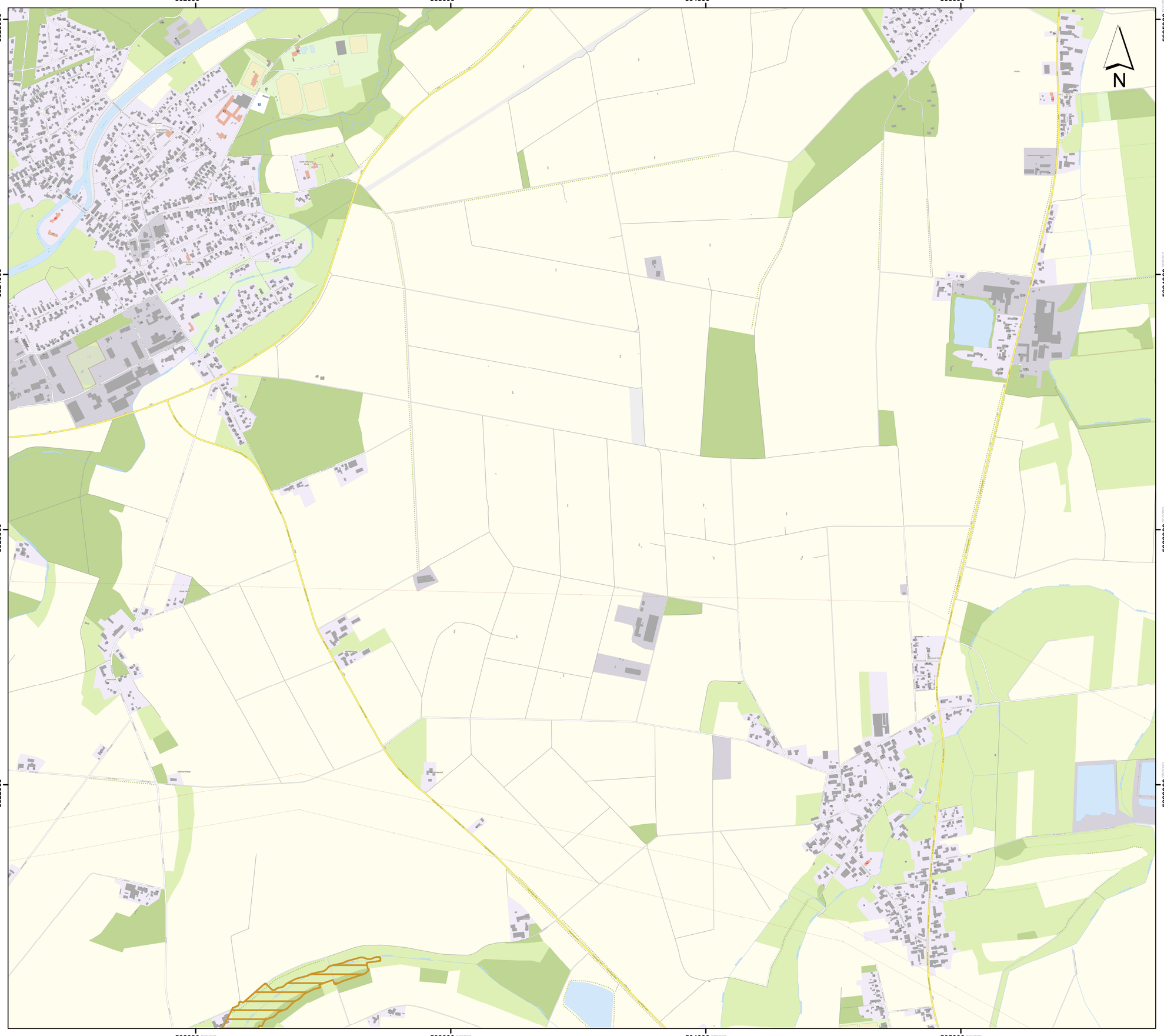

Lageübersicht

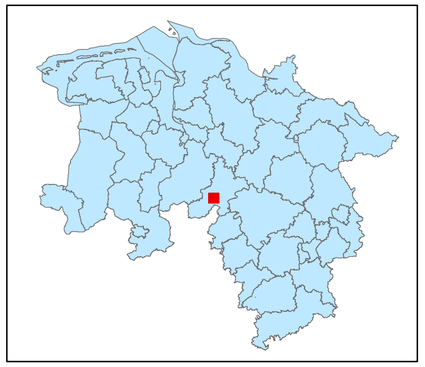

Legende

kohlenstoffreiche Böden

kohlenstoffreiche Böden (Moortreposole)

Landesgrenze

0 0,125 0,25 0,5 0,75 1

Kilometer

Hintergrundkarte:
Amtliche Präsentation 1 : 10 000

Vervielfältigung der Grundlagenkarte nur mit Genehmigung des Herausgebers.
Quellenvermerk:
Auszug aus den Geodaten des Landesamtes für Geoinformation und Landesvermessung Niedersachsen

© 2026 LGLN

© GeoBasis-DE / BKG (2026) CC BY 4.0

Vervielfältigung der Fachinformationen nur mit Genehmigung des ML.

Niedersächsische Verordnung zur Ausweisung von Feuchtgebieten und Mooren als Gebietskulisse nach § 11 Abs. 1 und 4 der GAP-Konditionalitäten-Verordnung

Anlage zu § 1 Abs.1

Detailkarte der kohlenstoffreichen Böden inklusive der Moor-Treposole gem. § 11 Abs. 2 GAPKondV

Blattnummer:	1661
Erstellungsdatum:	04.03.2026
Maßstab:	1:10.000

Realisiert durch

Niedersächsisches Ministerium für Ernährung, Landwirtschaft und Verbraucherschutz

SLA

511000 512000 513000 514000

5825000 5824000 5823000 5822000

N

Lageübersicht

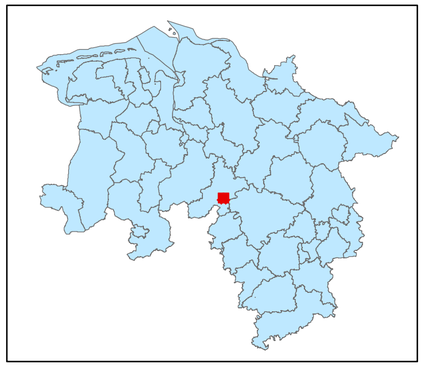

Legende

kohlenstoffreiche Böden

kohlenstoffreiche Böden (Moortreposole)

Landesgrenze

0 0,125 0,25 0,5 0,75 1

Kilometer

Hintergrundkarte:
Amtliche Präsentation 1 : 10 000

Vervielfältigung der Grundlagenkarte nur mit Genehmigung des Herausgebers.
Quellenvermerk:
Auszug aus den Geodaten des Landesamtes für Geoinformation und Landesvermessung Niedersachsen

© 2026 LGLN

© GeoBasis-DE / BKG (2026) CC BY 4.0

Vervielfältigung der Fachinformationen nur mit Genehmigung des ML.

Niedersächsische Verordnung zur Ausweisung von Feuchtgebieten und Mooren als Gebietskulisse nach § 11 Abs. 1 und 4 der GAP-Konditionalitäten-Verordnung

Anlage zu § 1 Abs.1

Detailkarte der kohlenstoffreichen Böden inklusive der Moor-Treposole gem. § 11 Abs. 2 GAPKondV

Blattnummer:	1662
Erstellungsdatum:	04.03.2026
Maßstab:	1:10.000

Realisiert durch

Niedersächsisches Ministerium für Ernährung, Landwirtschaft und Verbraucherschutz

SLA

515000 000000
516000 000000
517000 000000
518000 000000
519000 000000

5825000 000000
5824000 000000
5823000 000000
5822000 000000

N

Lageübersicht

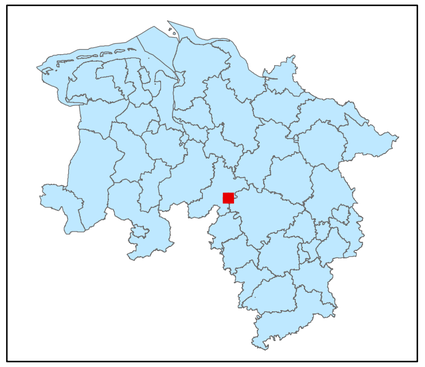

Legende

kohlenstoffreiche Böden

kohlenstoffreiche Böden (Moortreposole)

Landesgrenze

0 0,125 0,25 0,5 0,75 1

Kilometer

Hintergrundkarte:
Amtliche Präsentation 1 : 10 000

Vervielfältigung der Grundlagenkarte nur mit Genehmigung des Herausgebers.
Quellenvermerk:
Auszug aus den Geodaten des Landesamtes für Geoinformation und Landesvermessung Niedersachsen

© 2026 LGLN

© GeoBasis-DE / BKG (2026) CC BY 4.0

Vervielfältigung der Fachinformationen nur mit Genehmigung des ML.

Niedersächsische Verordnung zur Ausweisung von Feuchtgebieten und Mooren als Gebietskulisse nach § 11 Abs. 1 und 4 der GAP-Konditionalitäten-Verordnung

Anlage zu § 1 Abs.1

Detailkarte der kohlenstoffreichen Böden inklusive der Moor-Treposole gem. § 11 Abs. 2 GAPKondV

Blattnummer:	1663
Erstellungsdatum:	04.03.2026
Maßstab:	1:10.000

Realisiert durch

Niedersächsisches Ministerium für Ernährung, Landwirtschaft und Verbraucherschutz

SLA

520000 521000 522000 523000

5825000 5824000 5823000 5822000

N

Lageübersicht

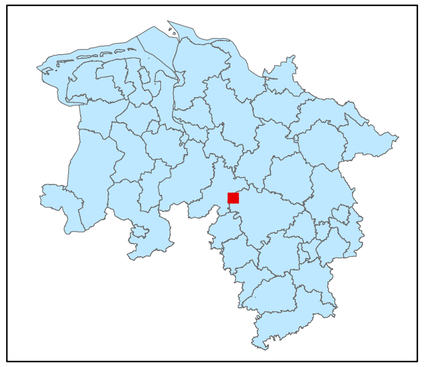

Legende

kohlenstoffreiche Böden

kohlenstoffreiche Böden (Moortreposole)

Landesgrenze

0 0,125 0,25 0,5 0,75 1

Kilometer

Hintergrundkarte:
Amtliche Präsentation 1 : 10 000

Vervielfältigung der Grundlagenkarte nur mit Genehmigung des Herausgebers.
Quellenvermerk:
Auszug aus den Geodaten des Landesamtes für Geoinformation und Landesvermessung Niedersachsen

© 2026 LGLN

© GeoBasis-DE / BKG (2026) CC BY 4.0

Vervielfältigung der Fachinformationen nur mit Genehmigung des ML.

Niedersächsische Verordnung zur Ausweisung von Feuchtgebieten und Mooren als Gebietskulisse nach § 11 Abs. 1 und 4 der GAP-Konditionalitäten-Verordnung

Anlage zu § 1 Abs.1

Detailkarte der kohlenstoffreichen Böden inklusive der Moor-Treposole gem. § 11 Abs. 2 GAPKondV

Blattnummer:	1664
Erstellungsdatum:	04.03.2026
Maßstab:	1:10.000

Realisiert durch

Niedersächsisches Ministerium für Ernährung, Landwirtschaft und Verbraucherschutz

SLA

524000 525000 526000 527000 528000

5825000 5824000 5823000 5822000

N

Lageübersicht

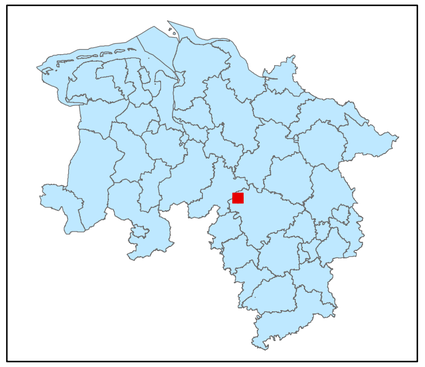

Legende

kohlenstoffreiche Böden

kohlenstoffreiche Böden (Moortreposole)

Landesgrenze

0 0,125 0,25 0,5 0,75 1

Kilometer

Hintergrundkarte:
Amtliche Präsentation 1 : 10 000

Vervielfältigung der Grundlagenkarte nur mit Genehmigung des Herausgebers.
Quellenvermerk:
Auszug aus den Geodaten des Landesamtes für Geoinformation und Landesvermessung Niedersachsen

© 2026 LGLN

© GeoBasis-DE / BKG (2026) CC BY 4.0

Vervielfältigung der Fachinformationen nur mit Genehmigung des ML.

Niedersächsische Verordnung zur Ausweisung von Feuchtgebieten und Mooren als Gebietskulisse nach § 11 Abs. 1 und 4 der GAP-Konditionalitäten-Verordnung

Anlage zu § 1 Abs.1

Detailkarte der kohlenstoffreichen Böden inklusive der Moor-Treposole gem. § 11 Abs. 2 GAPKondV

Blattnummer:	1665
Erstellungsdatum:	04.03.2026
Maßstab:	1:10.000

Realisiert durch

Niedersächsisches Ministerium für Ernährung, Landwirtschaft und Verbraucherschutz

SLA

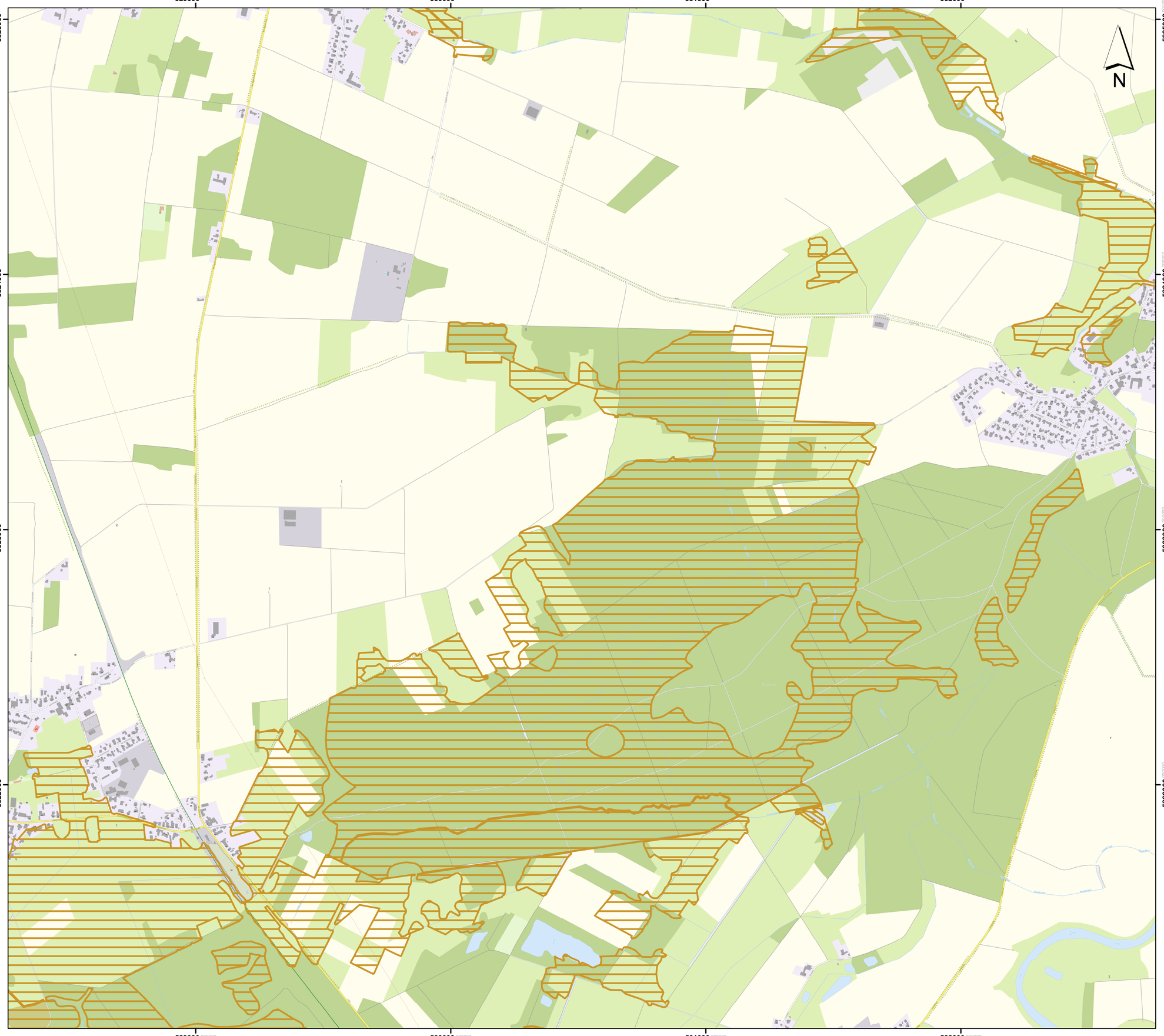

Lageübersicht

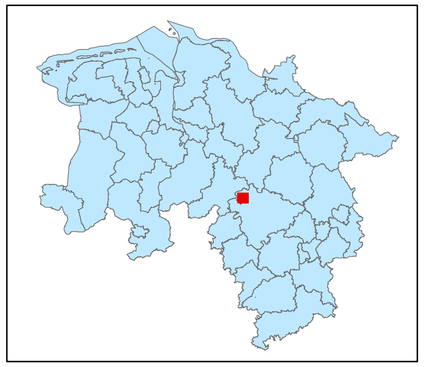

Legende

kohlenstoffreiche Böden

kohlenstoffreiche Böden (Moortreposole)

Landesgrenze

0 0,125 0,25 0,5 0,75 1

Kilometer

Hintergrundkarte:
Amtliche Präsentation 1 : 10 000

Vervielfältigung der Grundlagenkarte nur mit Genehmigung des Herausgebers.
Quellenvermerk:
Auszug aus den Geodaten des Landesamtes für Geoinformation und Landesvermessung Niedersachsen

© 2026 LGLN

© GeoBasis-DE / BKG (2026) CC BY 4.0

Vervielfältigung der Fachinformationen nur mit Genehmigung des ML.

Niedersächsische Verordnung zur Ausweisung von Feuchtgebieten und Mooren als Gebietskulisse nach § 11 Abs. 1 und 4 der GAP-Konditionalitäten-Verordnung

Anlage zu § 1 Abs.1

Detailkarte der kohlenstoffreichen Böden inklusive der Moor-Treposole gem. § 11 Abs. 2 GAPKondV

Blattnummer:	1666
Erstellungsdatum:	04.03.2026
Maßstab:	1:10.000

Realisiert durch

Niedersächsisches Ministerium für Ernährung, Landwirtschaft und Verbraucherschutz

533000 000000
534000 000000
535000 000000
536000 000000
537000 000000

5825000 000000
5824000 000000
5823000 000000
5822000 000000

N

Lageübersicht

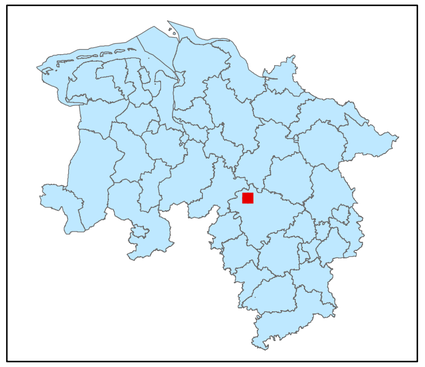

Legende

kohlenstoffreiche Böden

kohlenstoffreiche Böden (Moortreposole)

Landesgrenze

0 0,125 0,25 0,5 0,75 1

Kilometer

Hintergrundkarte:
Amtliche Präsentation 1 : 10 000

Vervielfältigung der Grundlagenkarte nur mit Genehmigung des Herausgebers.
Quellenvermerk:
Auszug aus den Geodaten des Landesamtes für Geoinformation und Landesvermessung Niedersachsen

© 2026 LGLN

© GeoBasis-DE / BKG (2026) CC BY 4.0

Vervielfältigung der Fachinformationen nur mit Genehmigung des ML.

Niedersächsische Verordnung zur Ausweisung von Feuchtgebieten und Mooren als Gebietskulisse nach § 11 Abs. 1 und 4 der GAP-Konditionalitäten-Verordnung

Anlage zu § 1 Abs.1

Detailkarte der kohlenstoffreichen Böden inklusive der Moor-Treposole gem. § 11 Abs. 2 GAPKondV

Blattnummer:	1667
Erstellungsdatum:	04.03.2026
Maßstab:	1:10.000

Realisiert durch

Niedersächsisches Ministerium für Ernährung, Landwirtschaft und Verbraucherschutz

SLA

538000 000000
539000 000000
540000 000000
541000 000000

5825000 000000
5824000 000000
5823000 000000
5822000 000000

N

Lageübersicht

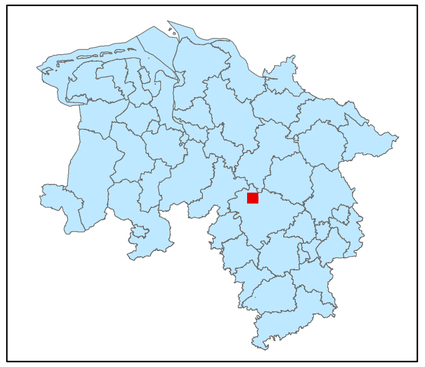

Legende

kohlenstoffreiche Böden

kohlenstoffreiche Böden (Moortreposole)

Landesgrenze

0 0,125 0,25 0,5 0,75 1

Kilometer

Hintergrundkarte:
Amtliche Präsentation 1 : 10 000

Vervielfältigung der Grundlagenkarte nur mit Genehmigung des Herausgebers.
Quellenvermerk:
Auszug aus den Geodaten des Landesamtes für Geoinformation und Landesvermessung Niedersachsen

© 2026 LGLN

© GeoBasis-DE / BKG (2026) CC BY 4.0

Vervielfältigung der Fachinformationen nur mit Genehmigung des ML.

Niedersächsische Verordnung zur Ausweisung von Feuchtgebieten und Mooren als Gebietskulisse nach § 11 Abs. 1 und 4 der GAP-Konditionalitäten-Verordnung

Anlage zu § 1 Abs.1

Detailkarte der kohlenstoffreichen Böden inklusive der Moor-Treposole gem. § 11 Abs. 2 GAPKondV

Blattnummer:	1668
Erstellungsdatum:	04.03.2026
Maßstab:	1:10.000

Realisiert durch

Niedersächsisches Ministerium für Ernährung, Landwirtschaft und Verbraucherschutz

SLA

542000 000000 | 543000 000000 | 544000 000000 | 545000 000000 | 546000 000000

5825000 000000 | 5824000 000000 | 5823000 000000 | 5822000 000000

N

Lageübersicht

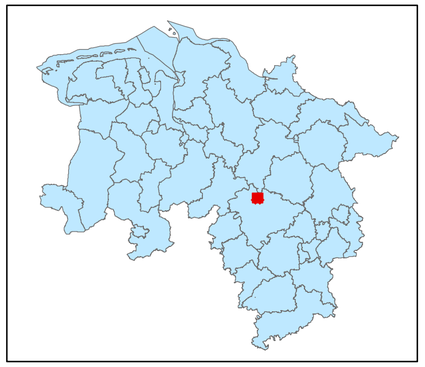

Legende

- kohlenstoffreiche Böden
- kohlenstoffreiche Böden (Moortreposole)
- Landesgrenze

0 0,125 0,25 0,5 0,75 1

Kilometer

Hintergrundkarte:
Amtliche Präsentation 1 : 10 000

Vervielfältigung der Grundlagenkarte nur mit Genehmigung des Herausgebers.
Quellenvermerk:
Auszug aus den Geodaten des Landesamtes für Geoinformation und Landesvermessung Niedersachsen

© 2026 LGLN

© GeoBasis-DE / BKG (2026) CC BY 4.0

Vervielfältigung der Fachinformationen nur mit Genehmigung des ML.

Niedersächsische Verordnung zur Ausweisung von Feuchtgebieten und Mooren als Gebietskulisse nach § 11 Abs. 1 und 4 der GAP-Konditionalitäten-Verordnung

Anlage zu § 1 Abs.1

Detailkarte der kohlenstoffreichen Böden inklusive der Moor-Treposole gem. § 11 Abs. 2 GAPKondV

Blattnummer:	1669
Erstellungsdatum:	04.03.2026
Maßstab:	1:10.000

Realisiert durch

Niedersächsisches Ministerium für Ernährung, Landwirtschaft und Verbraucherschutz

SLA

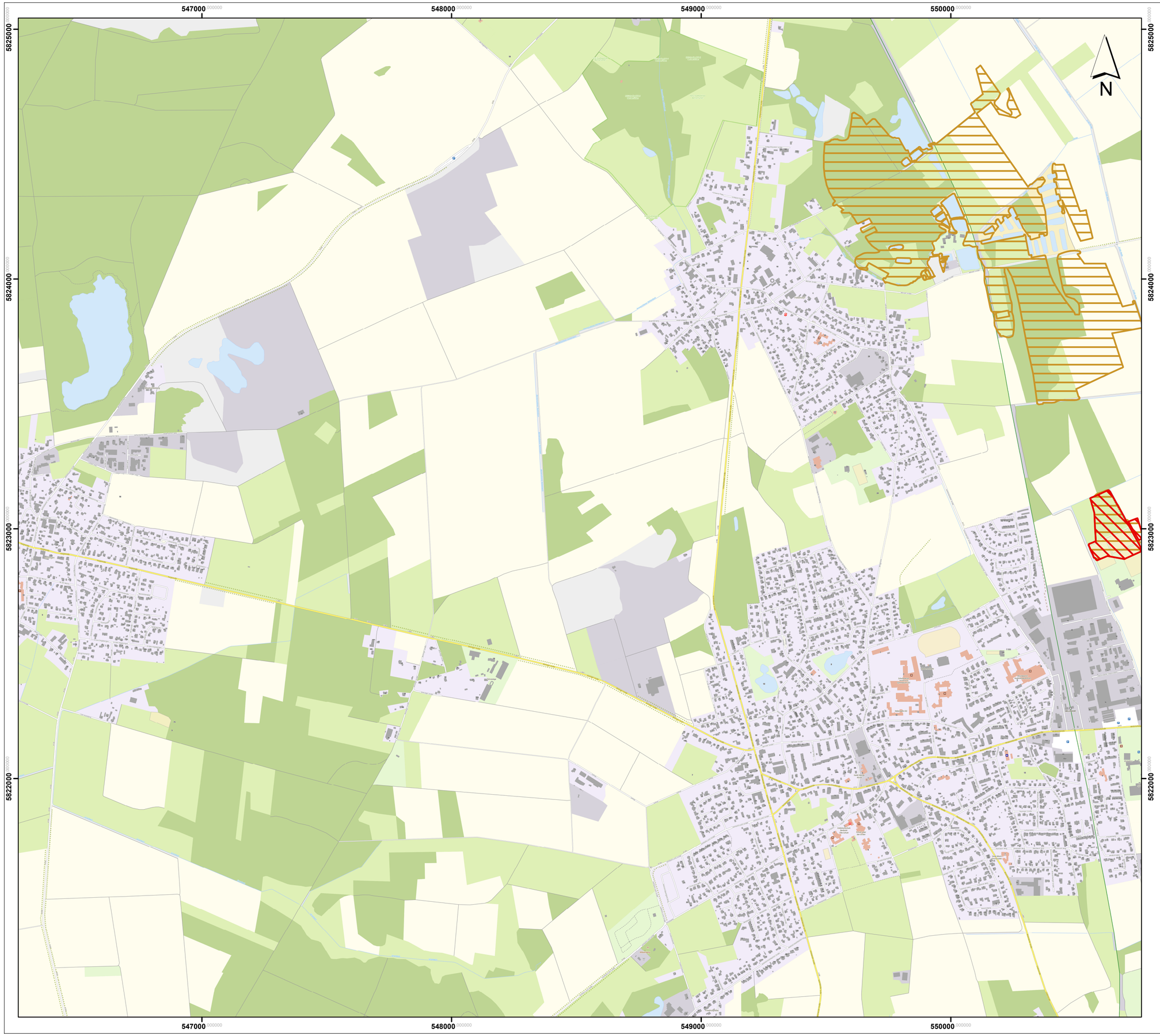

Lageübersicht

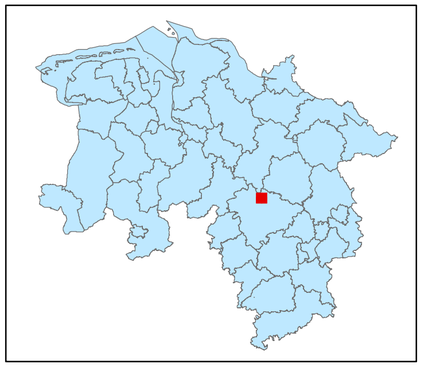

Legende

kohlenstoffreiche Böden

kohlenstoffreiche Böden (Moortreposole)

Landesgrenze

0 0,125 0,25 0,5 0,75 1

Kilometer

Hintergrundkarte:
Amtliche Präsentation 1 : 10 000

Vervielfältigung der Grundlagenkarte nur mit Genehmigung des Herausgebers.
Quellenvermerk:
Auszug aus den Geodaten des Landesamtes für Geoinformation und Landesvermessung Niedersachsen

© 2026 LGLN

© GeoBasis-DE / BKG (2026) CC BY 4.0

Vervielfältigung der Fachinformationen nur mit Genehmigung des ML.

Niedersächsische Verordnung zur Ausweisung von Feuchtgebieten und Mooren als Gebietskulisse nach § 11 Abs. 1 und 4 der GAP-Konditionalitäten-Verordnung

Anlage zu § 1 Abs.1

Detailkarte der kohlenstoffreichen Böden inklusive der Moor-Treposole gem. § 11 Abs. 2 GAPKondV

Blattnummer:	1670
Erstellungsdatum:	04.03.2026
Maßstab:	1:10.000

Realisiert durch

Niedersächsisches Ministerium für Ernährung, Landwirtschaft und Verbraucherschutz

SLA

551000 000000
552000 000000
553000 000000
554000 000000
555000 000000

5825000 000000
5824000 000000
5823000 000000
5822000 000000

N

Lageübersicht

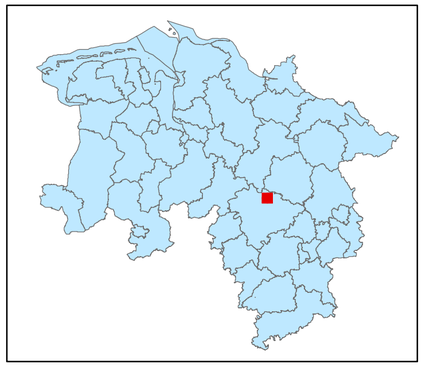

Legende

kohlenstoffreiche Böden

kohlenstoffreiche Böden (Moortreposole)

Landesgrenze

0 0,125 0,25 0,5 0,75 1

Kilometer

Hintergrundkarte:
Amtliche Präsentation 1 : 10 000

Vervielfältigung der Grundlagenkarte nur mit Genehmigung des Herausgebers.
Quellenvermerk:
Auszug aus den Geodaten des Landesamtes für Geoinformation und Landesvermessung Niedersachsen

© 2026 LGLN

© GeoBasis-DE / BKG (2026) CC BY 4.0

Vervielfältigung der Fachinformationen nur mit Genehmigung des ML.

Niedersächsische Verordnung zur Ausweisung von Feuchtgebieten und Mooren als Gebietskulisse nach § 11 Abs. 1 und 4 der GAP-Konditionalitäten-Verordnung

Anlage zu § 1 Abs.1

Detailkarte der kohlenstoffreichen Böden inklusive der Moor-Treposole gem. § 11 Abs. 2 GAPKondV

Blattnummer:	1671
Erstellungsdatum:	04.03.2026
Maßstab:	1:10.000

Realisiert durch

Niedersächsisches Ministerium für Ernährung, Landwirtschaft und Verbraucherschutz

SLA

556000 557000 558000 559000

5825000 5824000 5823000 5822000

N

Lageübersicht

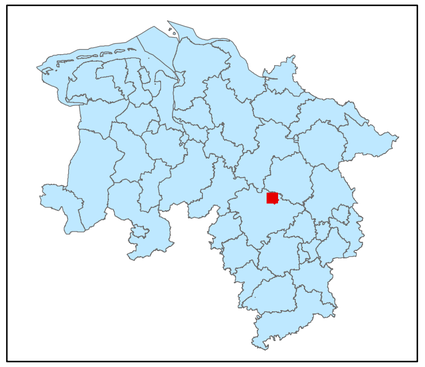

Legende

kohlenstoffreiche Böden

kohlenstoffreiche Böden (Moortreposole)

Landesgrenze

0 0,125 0,25 0,5 0,75 1

Kilometer

Hintergrundkarte:
Amtliche Präsentation 1 : 10 000

Vervielfältigung der Grundlagenkarte nur mit Genehmigung des Herausgebers.
Quellenvermerk:
Auszug aus den Geodaten des Landesamtes für Geoinformation und Landesvermessung Niedersachsen

© 2026 LGLN

© GeoBasis-DE / BKG (2026) CC BY 4.0

Vervielfältigung der Fachinformationen nur mit Genehmigung des ML.

Niedersächsische Verordnung zur Ausweisung von Feuchtgebieten und Mooren als Gebietskulisse nach § 11 Abs. 1 und 4 der GAP-Konditionalitäten-Verordnung

Anlage zu § 1 Abs.1

Detailkarte der kohlenstoffreichen Böden inklusive der Moor-Treposole gem. § 11 Abs. 2 GAPKondV

Blattnummer:	1672
Erstellungsdatum:	04.03.2026
Maßstab:	1:10.000

Realisiert durch

Niedersächsisches Ministerium für Ernährung, Landwirtschaft und Verbraucherschutz

SLA

560000 561000 562000 563000 564000

5825000 5824000 5823000 5822000

N

Lageübersicht

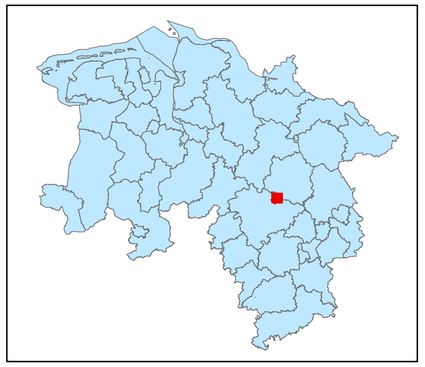

Legende

kohlenstoffreiche Böden

kohlenstoffreiche Böden (Moortreposole)

Landesgrenze

0 0,125 0,25 0,5 0,75 1

Kilometer

Hintergrundkarte:
Amtliche Präsentation 1 : 10 000

Vervielfältigung der Grundlagenkarte nur mit Genehmigung des Herausgebers.
Quellenvermerk:
Auszug aus den Geodaten des Landesamtes für Geoinformation und Landesvermessung Niedersachsen

© 2026 LGLN

© GeoBasis-DE / BKG (2026) CC BY 4.0

Vervielfältigung der Fachinformationen nur mit Genehmigung des ML.

Niedersächsische Verordnung zur Ausweisung von Feuchtgebieten und Mooren als Gebietskulisse nach § 11 Abs. 1 und 4 der GAP-Konditionalitäten-Verordnung

Anlage zu § 1 Abs.1

Detailkarte der kohlenstoffreichen Böden inklusive der Moor-Treposole gem. § 11 Abs. 2 GAPKondV

Blattnummer:	1673
Erstellungsdatum:	04.03.2026
Maßstab:	1:10.000

Niedersächsisches Ministerium für Ernährung, Landwirtschaft und Verbraucherschutz

Realisiert durch

SLA

565000 5825000 566000 567000 568000

N

Lageübersicht

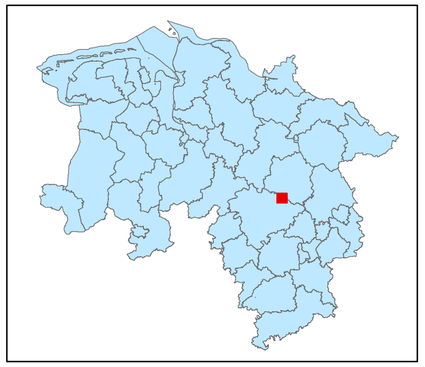

Legende

- kohlenstoffreiche Böden
- kohlenstoffreiche Böden (Moortreposole)
- Landesgrenze

0 0,125 0,25 0,5 0,75 1

Kilometer

Hintergrundkarte:
Amtliche Präsentation 1 : 10 000

Vervielfältigung der Grundlagenkarte nur mit Genehmigung des Herausgebers.
Quellenvermerk:
Auszug aus den Geodaten des Landesamtes für Geoinformation und Landesvermessung Niedersachsen

© 2026 LGLN

© GeoBasis-DE / BKG (2026) CC BY 4.0

Vervielfältigung der Fachinformationen nur mit Genehmigung des ML.

Niedersächsische Verordnung zur Ausweisung von Feuchtgebieten und Mooren als Gebietskulisse nach § 11 Abs. 1 und 4 der GAP-Konditionalitäten-Verordnung

Anlage zu § 1 Abs.1

Detailkarte der kohlenstoffreichen Böden inklusive der Moor-Treposole gem. § 11 Abs. 2 GAPKondV

Blattnummer:	1674
Erstellungsdatum:	04.03.2026
Maßstab:	1:10.000

Realisiert durch

Niedersächsisches Ministerium für Ernährung, Landwirtschaft und Verbraucherschutz

SLA

569000 570000 571000 572000 573000

5825000 5824000 5823000 5822000

N

Lageübersicht

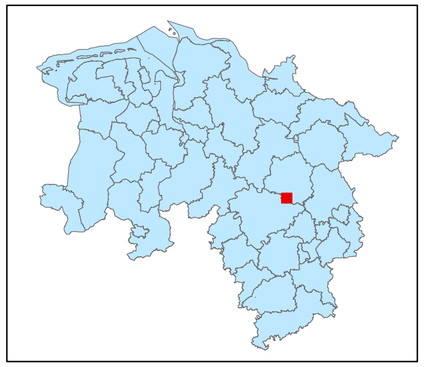

Legende

kohlenstoffreiche Böden

kohlenstoffreiche Böden (Moortreposole)

Landesgrenze

0 0,125 0,25 0,5 0,75 1

Kilometer

Hintergrundkarte:
Amtliche Präsentation 1 : 10 000

Vervielfältigung der Grundlagenkarte nur mit Genehmigung des Herausgebers.
Quellenvermerk:
Auszug aus den Geodaten des Landesamtes für Geoinformation und Landesvermessung Niedersachsen

© 2026 LGLN

© GeoBasis-DE / BKG (2026) CC BY 4.0

Vervielfältigung der Fachinformationen nur mit Genehmigung des ML.

Niedersächsische Verordnung zur Ausweisung von Feuchtgebieten und Mooren als Gebietskulisse nach § 11 Abs. 1 und 4 der GAP-Konditionalitäten-Verordnung

Anlage zu § 1 Abs.1

Detailkarte der kohlenstoffreichen Böden inklusive der Moor-Treposole gem. § 11 Abs. 2 GAPKondV

Blattnummer:	1675
Erstellungsdatum:	04.03.2026
Maßstab:	1:10.000

Realisiert durch

Niedersächsisches Ministerium für Ernährung, Landwirtschaft und Verbraucherschutz

SLA

574000 000000
575000 000000
576000 000000
577000 000000
5825000 000000
5824000 000000
5823000 000000
5822000 000000

N

Lageübersicht

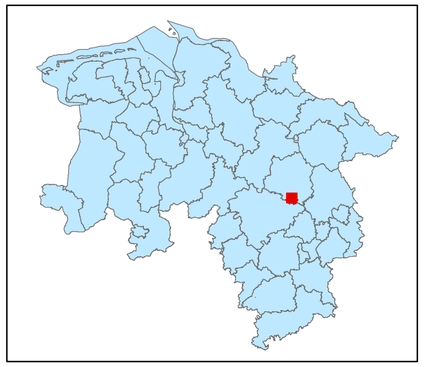

Legende

kohlenstoffreiche Böden

kohlenstoffreiche Böden (Moortreposole)

Landesgrenze

0 0,125 0,25 0,5 0,75 1

Kilometer

Hintergrundkarte:
Amtliche Präsentation 1 : 10 000

Vervielfältigung der Grundlagenkarte nur mit Genehmigung des Herausgebers.
Quellenvermerk:
Auszug aus den Geodaten des Landesamtes für Geoinformation und Landesvermessung Niedersachsen

© 2026 LGLN

© GeoBasis-DE / BKG (2026) CC BY 4.0

Vervielfältigung der Fachinformationen nur mit Genehmigung des ML.

Niedersächsische Verordnung zur Ausweisung von Feuchtgebieten und Mooren als Gebietskulisse nach § 11 Abs. 1 und 4 der GAP-Konditionalitäten-Verordnung

Anlage zu § 1 Abs.1

Detailkarte der kohlenstoffreichen Böden inklusive der Moor-Treposole gem. § 11 Abs. 2 GAPKondV

Blattnummer:	1676
Erstellungsdatum:	04.03.2026
Maßstab:	1:10.000

Realisiert durch

Niedersächsisches Ministerium für Ernährung, Landwirtschaft und Verbraucherschutz

SLA

592000 000000
593000 000000
594000 000000
595000 000000

5825000 000000
5824000 000000
5823000 000000
5822000 000000

N

Lageübersicht

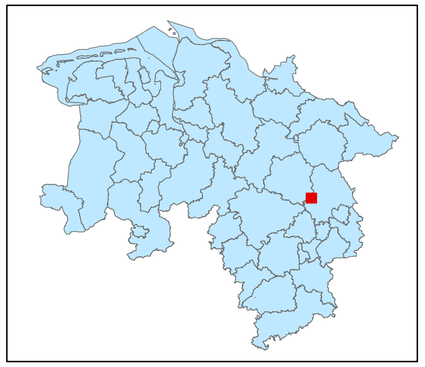

Legende

kohlenstoffreiche Böden

kohlenstoffreiche Böden (Moortreposole)

Landesgrenze

0 0,125 0,25 0,5 0,75 1

Kilometer

Hintergrundkarte:
Amtliche Präsentation 1 : 10 000

Vervielfältigung der Grundlagenkarte nur mit Genehmigung des Herausgebers.
Quellenvermerk:
Auszug aus den Geodaten des Landesamtes für Geoinformation und Landesvermessung Niedersachsen

© 2026 LGLN

© GeoBasis-DE / BKG (2026) CC BY 4.0

Vervielfältigung der Fachinformationen nur mit Genehmigung des ML.

Niedersächsische Verordnung zur Ausweisung von Feuchtgebieten und Mooren als Gebietskulisse nach § 11 Abs. 1 und 4 der GAP-Konditionalitäten-Verordnung

Anlage zu § 1 Abs.1

Detailkarte der kohlenstoffreichen Böden inklusive der Moor-Treposole gem. § 11 Abs. 2 GAPKondV

Blattnummer:	1677
Erstellungsdatum:	04.03.2026
Maßstab:	1:10.000

Realisiert durch

Niedersächsisches Ministerium für Ernährung, Landwirtschaft und Verbraucherschutz

SLA

596000 000000
597000 000000
598000 000000
599000 000000
600000 000000

5825000 000000
5824000 000000
5823000 000000
5822000 000000

N

Lageübersicht

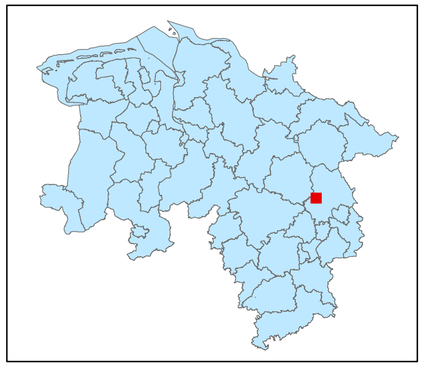

Legende

kohlenstoffreiche Böden

kohlenstoffreiche Böden (Moortreposole)

Landesgrenze

0 0,125 0,25 0,5 0,75 1
Kilometer

Hintergrundkarte:
Amtliche Präsentation 1 : 10 000

Vervielfältigung der Grundlagenkarte nur mit Genehmigung des Herausgebers.
Quellenvermerk:
Auszug aus den Geodaten des Landesamtes für Geoinformation und Landesvermessung Niedersachsen

© 2026 LGLN

© GeoBasis-DE / BKG (2026) CC BY 4.0

Vervielfältigung der Fachinformationen nur mit Genehmigung des ML.

Niedersächsische Verordnung zur Ausweisung von Feuchtgebieten und Mooren als Gebietskulisse nach § 11 Abs. 1 und 4 der GAP-Konditionalitäten-Verordnung

Anlage zu § 1 Abs.1

Detailkarte der kohlenstoffreichen Böden inklusive der Moor-Treposole gem. § 11 Abs. 2 GAPKondV

Blattnummer:	1678
Erstellungsdatum:	04.03.2026
Maßstab:	1:10.000

Realisiert durch

Niedersächsisches Ministerium für Ernährung, Landwirtschaft und Verbraucherschutz

SLA

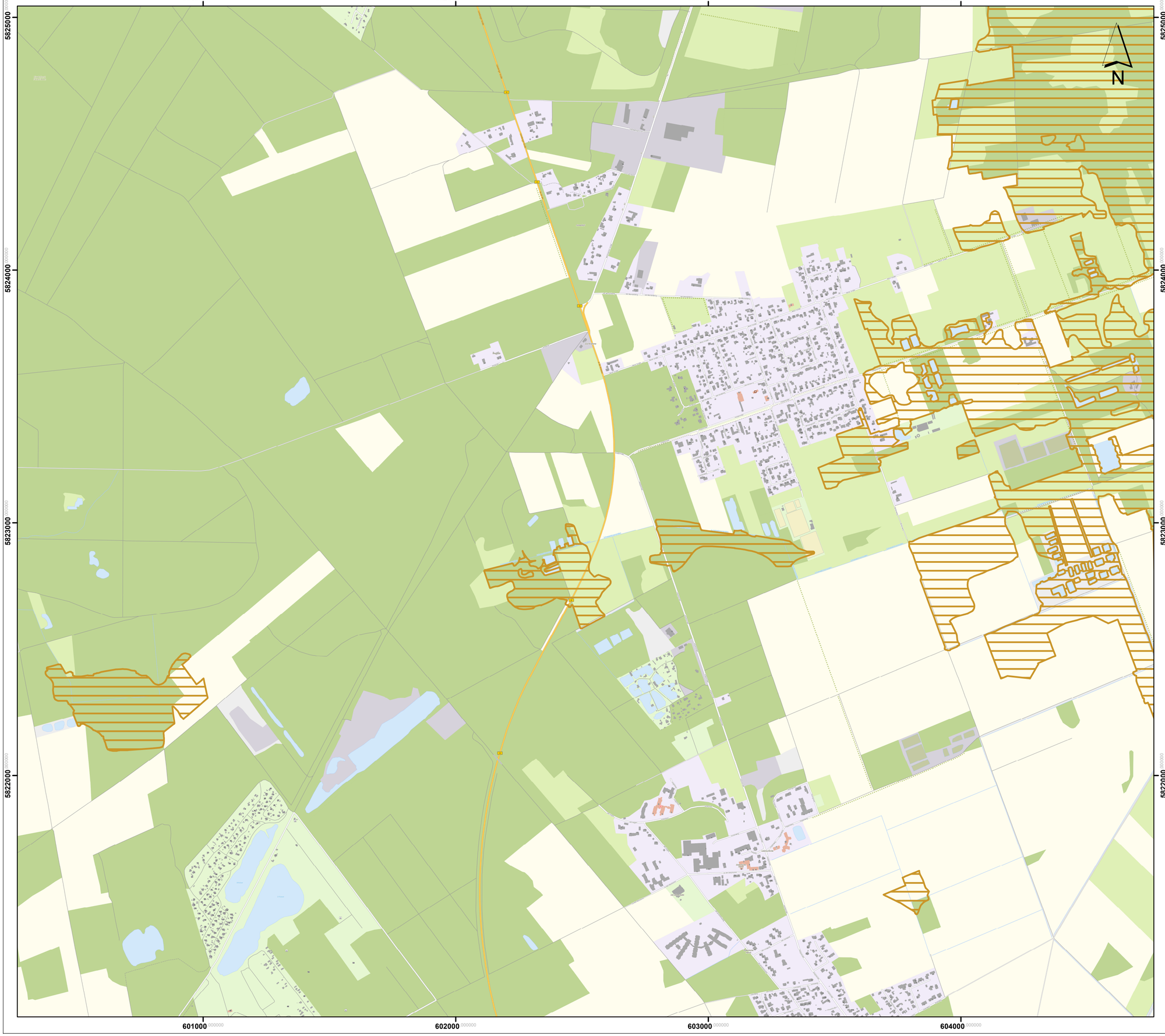

Lageübersicht

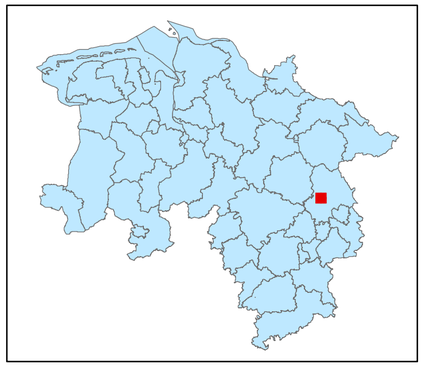

Legende

kohlenstoffreiche Böden

kohlenstoffreiche Böden (Moortreposole)

Landesgrenze

0 0,125 0,25 0,5 0,75 1

Kilometer

Hintergrundkarte:
Amtliche Präsentation 1 : 10 000

Vervielfältigung der Grundlagenkarte nur mit Genehmigung des Herausgebers.
Quellenvermerk:
Auszug aus den Geodaten des Landesamtes für Geoinformation und Landesvermessung Niedersachsen

© 2026 LGLN

© GeoBasis-DE / BKG (2026) CC BY 4.0

Vervielfältigung der Fachinformationen nur mit Genehmigung des ML.

Niedersächsische Verordnung zur Ausweisung von Feuchtgebieten und Mooren als Gebietskulisse nach § 11 Abs. 1 und 4 der GAP-Konditionalitäten-Verordnung

Anlage zu § 1 Abs.1

Detailkarte der kohlenstoffreichen Böden inklusive der Moor-Treposole gem. § 11 Abs. 2 GAPKondV

Blattnummer:	1679
Erstellungsdatum:	04.03.2026
Maßstab:	1:10.000

Niedersächsisches Ministerium für Ernährung, Landwirtschaft und Verbraucherschutz

Realisiert durch SLA

605000 606000 607000 608000 609000

5825000 5824000 5823000 5822000

N

Lageübersicht

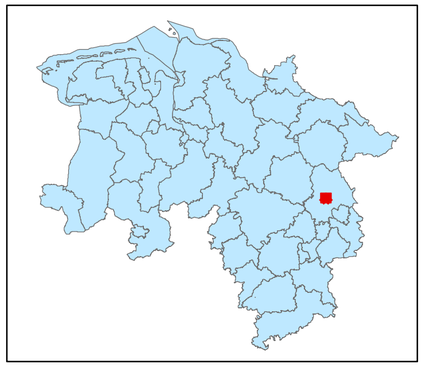

Legende

- kohlenstoffreiche Böden
- kohlenstoffreiche Böden (Moortreposole)
- Landesgrenze

0 0,125 0,25 0,5 0,75 1

Kilometer

Hintergrundkarte:
Amtliche Präsentation 1 : 10 000

Vervielfältigung der Grundlagenkarte nur mit Genehmigung des Herausgebers.
Quellenvermerk:
Auszug aus den Geodaten des Landesamtes für Geoinformation und Landesvermessung Niedersachsen

© 2026 LGLN

© GeoBasis-DE / BKG (2026) CC BY 4.0

Vervielfältigung der Fachinformationen nur mit Genehmigung des ML.

Niedersächsische Verordnung zur Ausweisung von Feuchtgebieten und Mooren als Gebietskulisse nach § 11 Abs. 1 und 4 der GAP-Konditionalitäten-Verordnung

Anlage zu § 1 Abs.1

Detailkarte der kohlenstoffreichen Böden inklusive der Moor-Treposole gem. § 11 Abs. 2 GAPKondV

Blattnummer:	1680
Erstellungsdatum:	04.03.2026
Maßstab:	1:10.000

Realisiert durch

Niedersächsisches Ministerium für Ernährung, Landwirtschaft und Verbraucherschutz

SLA

610000 000000
611000 000000
612000 000000
613000 000000
5825000 000000
5824000 000000
5823000 000000
5822000 000000

N

Lageübersicht

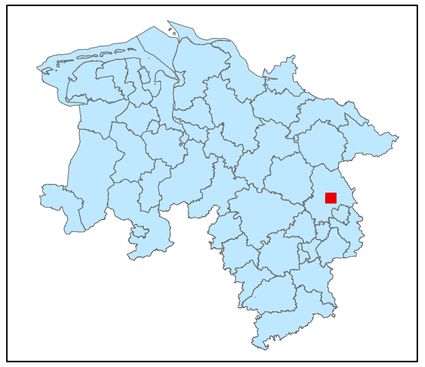

Legende

- kohlenstoffreiche Böden
- kohlenstoffreiche Böden (Moortreposole)
- Landesgrenze

0 0,125 0,25 0,5 0,75 1
Kilometer

Hintergrundkarte:
Amtliche Präsentation 1 : 10 000

Vervielfältigung der Grundlagenkarte nur mit Genehmigung des Herausgebers.
Quellenvermerk:
Auszug aus den Geodaten des Landesamtes für Geoinformation und Landesvermessung Niedersachsen

© 2026 LGLN

© GeoBasis-DE / BKG (2026) CC BY 4.0

Vervielfältigung der Fachinformationen nur mit Genehmigung des ML.

Niedersächsische Verordnung zur Ausweisung von Feuchtgebieten und Mooren als Gebietskulisse nach § 11 Abs. 1 und 4 der GAP-Konditionalitäten-Verordnung

Anlage zu § 1 Abs.1

Detailkarte der kohlenstoffreichen Böden inklusive der Moor-Treposole gem. § 11 Abs. 2 GAPKondV

Blattnummer:	1681
Erstellungsdatum:	04.03.2026
Maßstab:	1:10.000

Realisiert durch

Niedersächsisches Ministerium für Ernährung, Landwirtschaft und Verbraucherschutz

SLA

614000 615000 616000 617000 618000

5825000 5824000 5823000 5822000

N

Lageübersicht

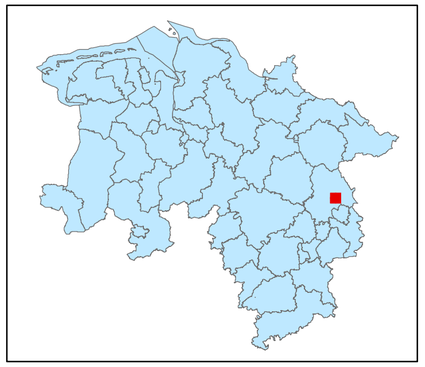

Legende

kohlenstoffreiche Böden

kohlenstoffreiche Böden (Moortreposole)

Landesgrenze

0 0,125 0,25 0,5 0,75 1

Kilometer

Hintergrundkarte:
Amtliche Präsentation 1 : 10 000

Vervielfältigung der Grundlagenkarte nur mit Genehmigung des Herausgebers.
Quellenvermerk:
Auszug aus den Geodaten des Landesamtes für Geoinformation und Landesvermessung Niedersachsen

© 2026 LGLN

© GeoBasis-DE / BKG (2026) CC BY 4.0

Vervielfältigung der Fachinformationen nur mit Genehmigung des ML.

Niedersächsische Verordnung zur Ausweisung von Feuchtgebieten und Mooren als Gebietskulisse nach § 11 Abs. 1 und 4 der GAP-Konditionalitäten-Verordnung

Anlage zu § 1 Abs.1

Detailkarte der kohlenstoffreichen Böden inklusive der Moor-Treposole gem. § 11 Abs. 2 GAPKondV

Blattnummer:	1682
Erstellungsdatum:	04.03.2026
Maßstab:	1:10.000

Realisiert durch

Niedersächsisches Ministerium für Ernährung, Landwirtschaft und Verbraucherschutz

SLA

619000 000000
620000 000000
621000 000000
622000 000000
5825000 000000
5824000 000000
5823000 000000
5822000 000000

N

Lageübersicht

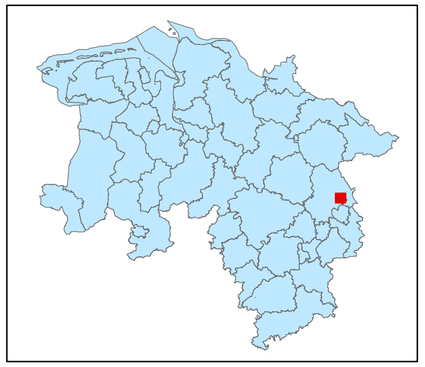

Legende

kohlenstoffreiche Böden

kohlenstoffreiche Böden (Moortreposole)

Landesgrenze

0 0,125 0,25 0,5 0,75 1

Kilometer

Hintergrundkarte:
Amtliche Präsentation 1 : 10 000

Vervielfältigung der Grundlagenkarte nur mit Genehmigung des Herausgebers.
Quellenvermerk:
Auszug aus den Geodaten des Landesamtes für Geoinformation und Landesvermessung Niedersachsen

© 2026 LGLN

© GeoBasis-DE / BKG (2026) CC BY 4.0

Vervielfältigung der Fachinformationen nur mit Genehmigung des ML.

Niedersächsische Verordnung zur Ausweisung von Feuchtgebieten und Mooren als Gebietskulisse nach § 11 Abs. 1 und 4 der GAP-Konditionalitäten-Verordnung

Anlage zu § 1 Abs.1

Detailkarte der kohlenstoffreichen Böden inklusive der Moor-Treposole gem. § 11 Abs. 2 GAPKondV

Blattnummer:	1683
Erstellungsdatum:	04.03.2026
Maßstab:	1:10.000

Realisiert durch

Niedersächsisches Ministerium für Ernährung, Landwirtschaft und Verbraucherschutz

SLA

623000 000000
624000 000000
625000 000000
626000 000000
627000 000000

5825000 000000
5824000 000000
5823000 000000
5822000 000000

N

Lageübersicht

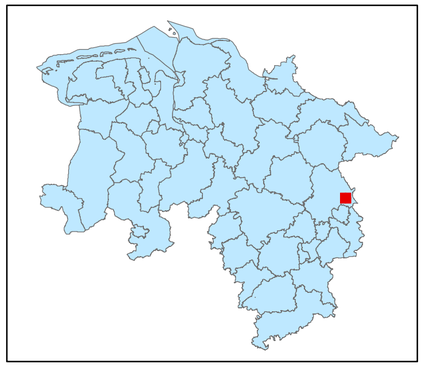

Legende

kohlenstoffreiche Böden

kohlenstoffreiche Böden (Moortreposole)

Landesgrenze

0 0,125 0,25 0,5 0,75 1

Kilometer

Hintergrundkarte:
Amtliche Präsentation 1 : 10 000

Vervielfältigung der Grundlagenkarte nur mit Genehmigung des Herausgebers.
Quellenvermerk:
Auszug aus den Geodaten des Landesamtes für Geoinformation und Landesvermessung Niedersachsen

© 2026 LGLN

© GeoBasis-DE / BKG (2026) CC BY 4.0

Vervielfältigung der Fachinformationen nur mit Genehmigung des ML.

Niedersächsische Verordnung zur Ausweisung von Feuchtgebieten und Mooren als Gebietskulisse nach § 11 Abs. 1 und 4 der GAP-Konditionalitäten-Verordnung

Anlage zu § 1 Abs.1

Detailkarte der kohlenstoffreichen Böden inklusive der Moor-Treposole gem. § 11 Abs. 2 GAPKondV

Blattnummer:	1684
Erstellungsdatum:	04.03.2026
Maßstab:	1:10.000

Realisiert durch

Niedersächsisches Ministerium für Ernährung, Landwirtschaft und Verbraucherschutz

SLA

628000 000000
629000 000000
630000 000000
631000 000000
5825000 000000
5824000 000000
5823000 000000
5822000 000000

N

Lageübersicht

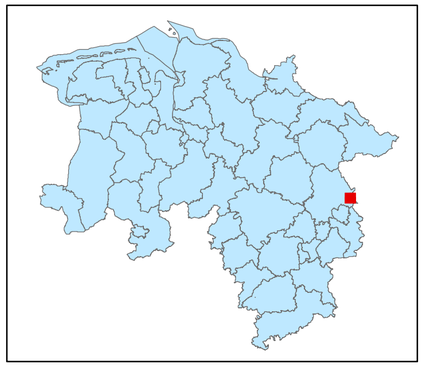

Legende

kohlenstoffreiche Böden

kohlenstoffreiche Böden (Moortreposole)

Landesgrenze

0 0,125 0,25 0,5 0,75 1

Kilometer

Hintergrundkarte:
Amtliche Präsentation 1 : 10 000

Vervielfältigung der Grundlagenkarte nur mit Genehmigung des Herausgebers.
Quellenvermerk:
Auszug aus den Geodaten des Landesamtes für Geoinformation und Landesvermessung Niedersachsen

© 2026 LGLN

© GeoBasis-DE / BKG (2026) CC BY 4.0

Vervielfältigung der Fachinformationen nur mit Genehmigung des ML.

Niedersächsische Verordnung zur Ausweisung von Feuchtgebieten und Mooren als Gebietskulisse nach § 11 Abs. 1 und 4 der GAP-Konditionalitäten-Verordnung

Anlage zu § 1 Abs.1

Detailkarte der kohlenstoffreichen Böden inklusive der Moor-Treposole gem. § 11 Abs. 2 GAPKondV

Blattnummer:	1685
Erstellungsdatum:	04.03.2026
Maßstab:	1:10.000

Realisiert durch

Niedersächsisches Ministerium für Ernährung, Landwirtschaft und Verbraucherschutz

SLA

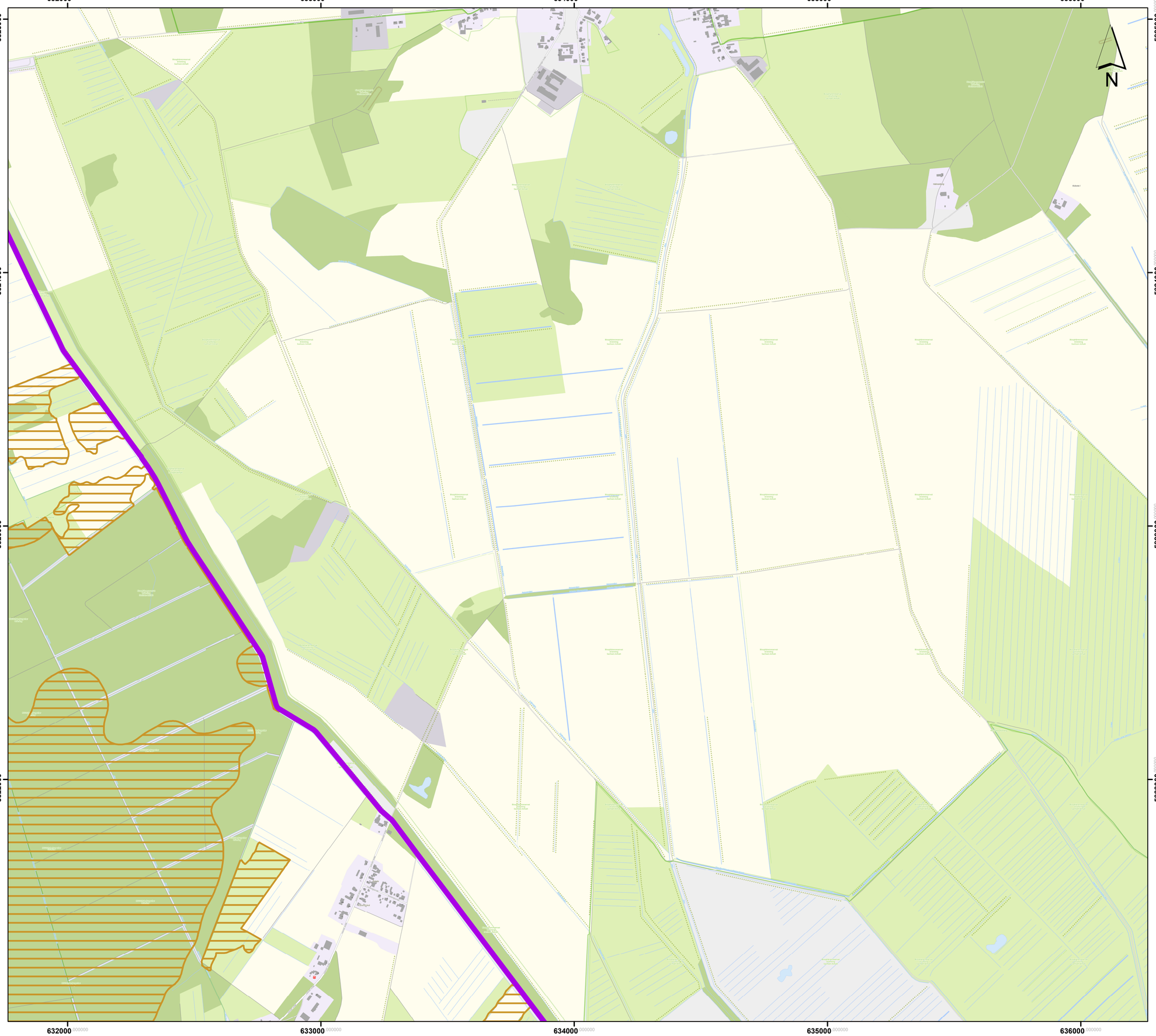

Lageübersicht

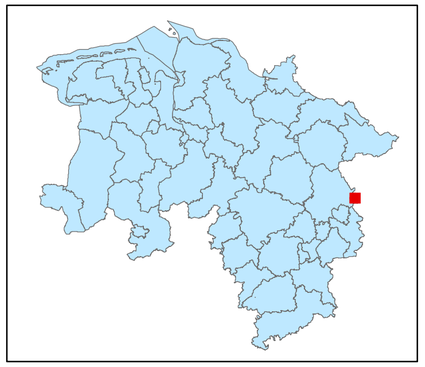

Legende

- kohlenstoffreiche Böden
- kohlenstoffreiche Böden (Moortreposole)
- Landesgrenze

0 0,125 0,25 0,5 0,75 1

Kilometer

Hintergrundkarte:
Amtliche Präsentation 1 : 10 000

Vervielfältigung der Grundlagenkarte nur mit Genehmigung des Herausgebers.
Quellenvermerk:
Auszug aus den Geodaten des Landesamtes für Geoinformation und Landesvermessung Niedersachsen

© 2026 LGLN

© GeoBasis-DE / BKG (2026) CC BY 4.0

Vervielfältigung der Fachinformationen nur mit Genehmigung des ML.

Niedersächsische Verordnung zur Ausweisung von Feuchtgebieten und Mooren als Gebietskulisse nach § 11 Abs. 1 und 4 der GAP-Konditionalitäten-Verordnung

Anlage zu § 1 Abs.1

Detailkarte der kohlenstoffreichen Böden inklusive der Moor-Treposole gem. § 11 Abs. 2 GAPKondV

Blattnummer:	1686
Erstellungsdatum:	04.03.2026
Maßstab:	1:10.000

Realisiert durch

Niedersächsisches Ministerium für Ernährung, Landwirtschaft und Verbraucherschutz

SLA

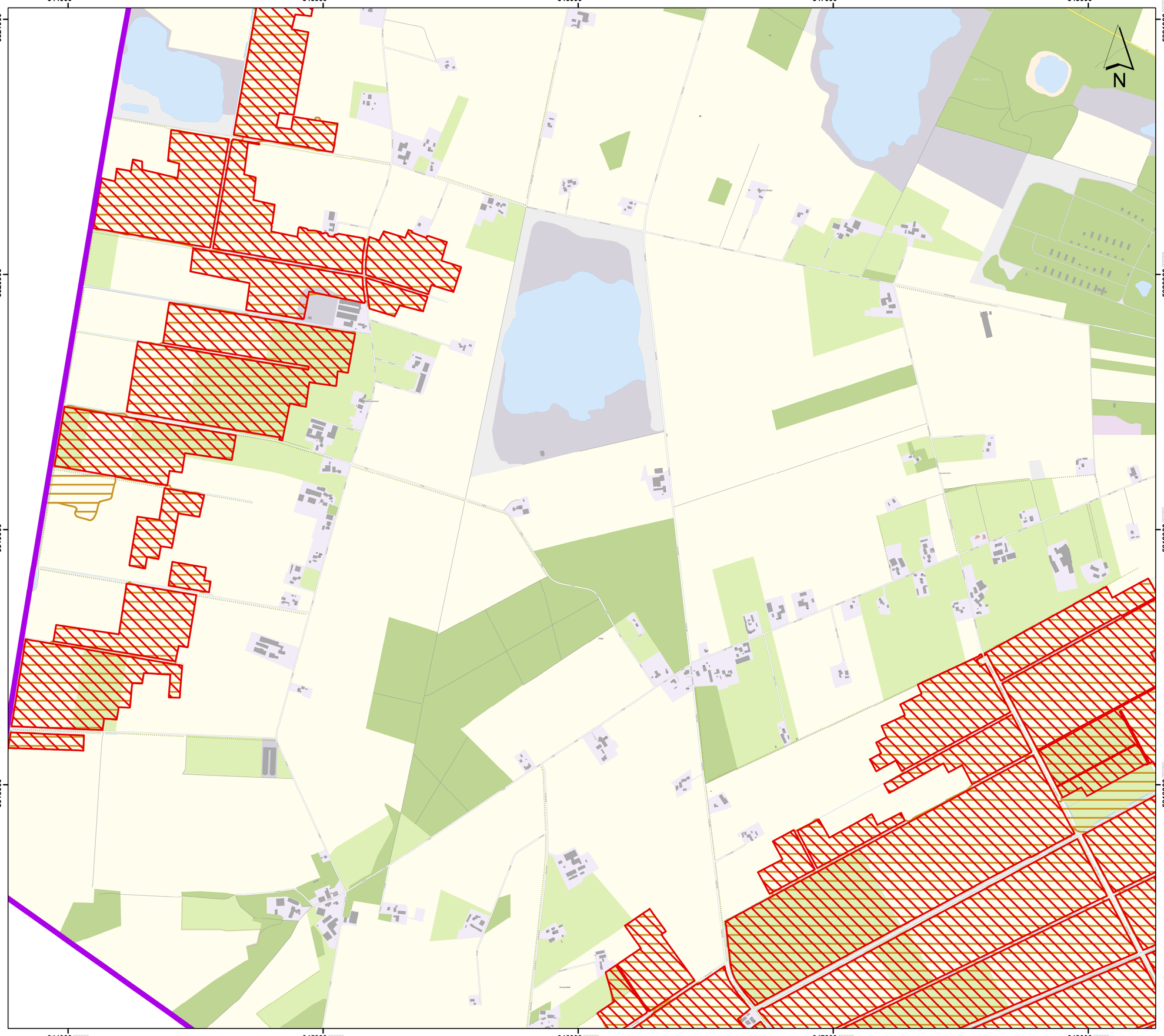

Lageübersicht

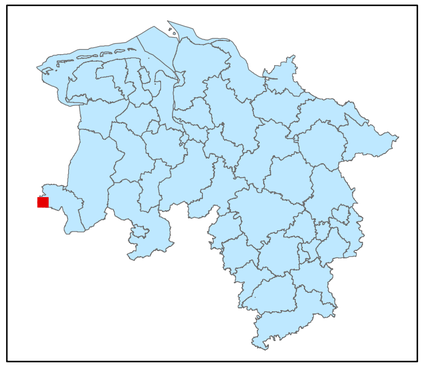

Legende

- kohlenstoffreiche Böden
- kohlenstoffreiche Böden (Moortreposole)
- Landesgrenze

0 0,125 0,25 0,5 0,75 1

Kilometer

Hintergrundkarte:
Amtliche Präsentation 1 : 10 000

Vervielfältigung der Grundlagenkarte nur mit Genehmigung des Herausgebers.
Quellenvermerk:
Auszug aus den Geodaten des Landesamtes für Geoinformation und Landesvermessung Niedersachsen

© 2026 LGLN

© GeoBasis-DE / BKG (2026) CC BY 4.0

Vervielfältigung der Fachinformationen nur mit Genehmigung des ML.

Niedersächsische Verordnung zur Ausweisung von Feuchtgebieten und Mooren als Gebietskulisse nach § 11 Abs. 1 und 4 der GAP-Konditionalitäten-Verordnung

Anlage zu § 1 Abs.1

Detailkarte der kohlenstoffreichen Böden inklusive der Moor-Treposole gem. § 11 Abs. 2 GAPKondV

Blattnummer:	1687
Erstellungsdatum:	04.03.2026
Maßstab:	1:10.000

Realisiert durch

Niedersächsisches Ministerium für Ernährung, Landwirtschaft und Verbraucherschutz

SLA

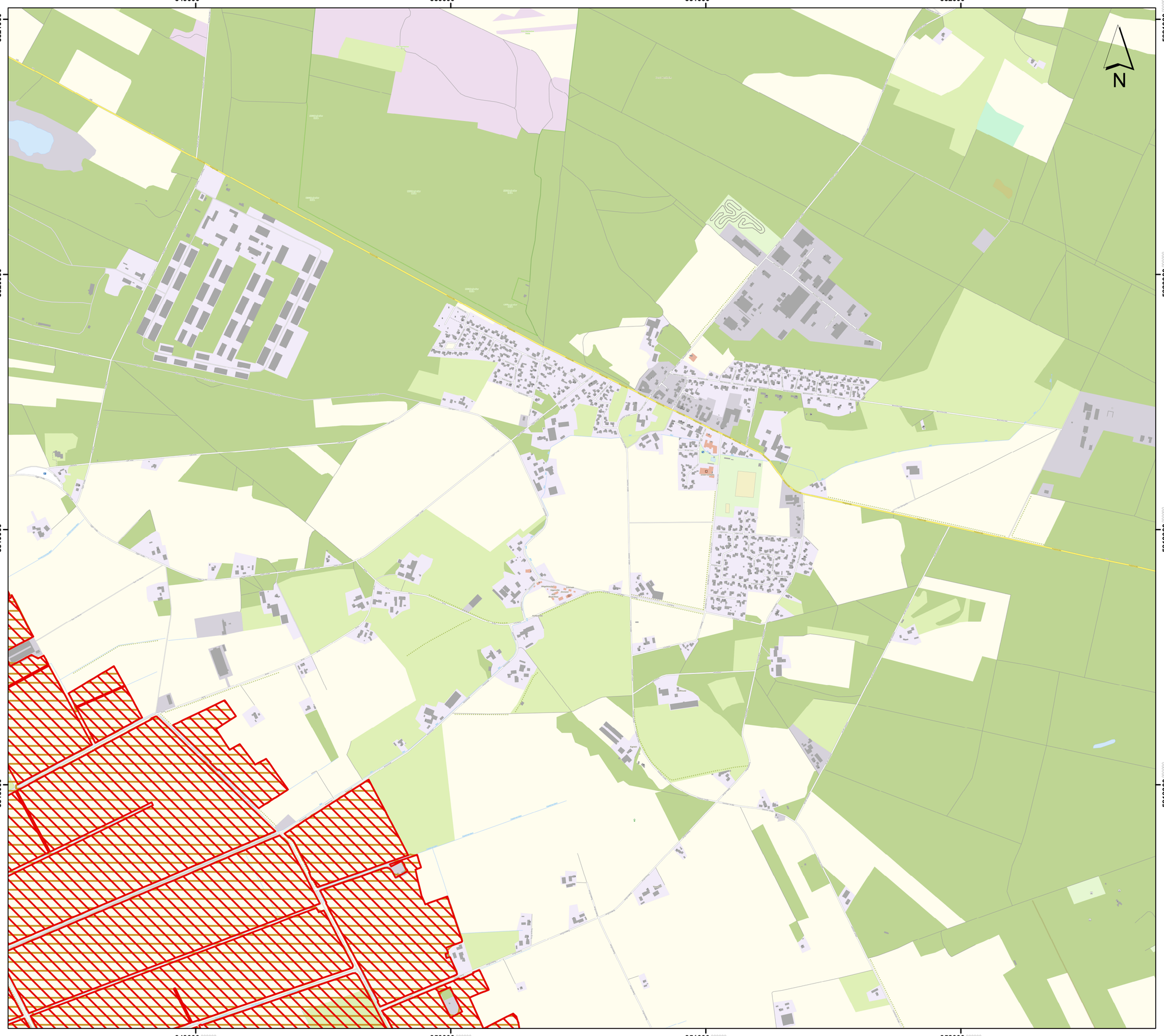

Lageübersicht

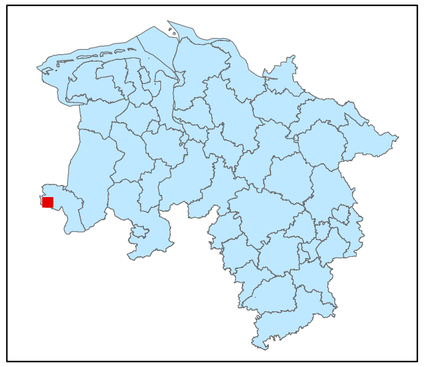

Legende

kohlenstoffreiche Böden

kohlenstoffreiche Böden (Moortreposole)

Landesgrenze

0 0,125 0,25 0,5 0,75 1

Kilometer

Hintergrundkarte:
Amtliche Präsentation 1 : 10 000

Vervielfältigung der Grundlagenkarte nur mit Genehmigung des Herausgebers.
Quellenvermerk:
Auszug aus den Geodaten des Landesamtes für Geoinformation und Landesvermessung Niedersachsen

© 2026 LGLN

© GeoBasis-DE / BKG (2026) CC BY 4.0

Vervielfältigung der Fachinformationen nur mit Genehmigung des ML.

Niedersächsische Verordnung zur Ausweisung von Feuchtgebieten und Mooren als Gebietskulisse nach § 11 Abs. 1 und 4 der GAP-Konditionalitäten-Verordnung

Anlage zu § 1 Abs.1

Detailkarte der kohlenstoffreichen Böden inklusive der Moor-Treposole gem. § 11 Abs. 2 GAPKondV

Blattnummer:	1688
Erstellungsdatum:	04.03.2026
Maßstab:	1:10.000

Realisiert durch

Niedersächsisches Ministerium für Ernährung, Landwirtschaft und Verbraucherschutz

SLA

353000 000000
354000 000000
355000 000000
356000 000000
357000 000000

5821000 000000
5820000 000000
5819000 000000
5818000 000000

N

Lageübersicht

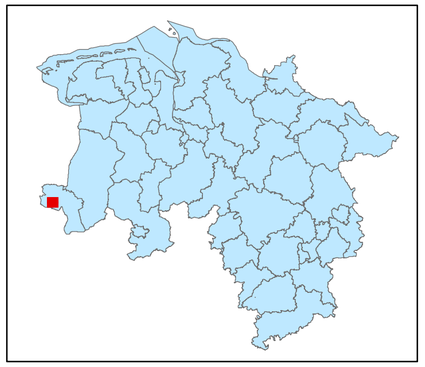

Legende

kohlenstoffreiche Böden

kohlenstoffreiche Böden (Moortreposole)

Landesgrenze

0 0,125 0,25 0,5 0,75 1
Kilometer

Hintergrundkarte:
Amtliche Präsentation 1 : 10 000

Vervielfältigung der Grundlagenkarte nur mit Genehmigung des Herausgebers.
Quellenvermerk:
Auszug aus den Geodaten des Landesamtes für Geoinformation und Landesvermessung Niedersachsen

© 2026 LGLN

© GeoBasis-DE / BKG (2026) CC BY 4.0

Vervielfältigung der Fachinformationen nur mit Genehmigung des ML.

Niedersächsische Verordnung zur Ausweisung von Feuchtgebieten und Mooren als Gebietskulisse nach § 11 Abs. 1 und 4 der GAP-Konditionalitäten-Verordnung

Anlage zu § 1 Abs.1

Detailkarte der kohlenstoffreichen Böden inklusive der Moor-Treposole gem. § 11 Abs. 2 GAPKondV

Blattnummer:	1689
Erstellungsdatum:	04.03.2026
Maßstab:	1:10.000

Realisiert durch

Niedersächsisches Ministerium für Ernährung, Landwirtschaft und Verbraucherschutz

SLA

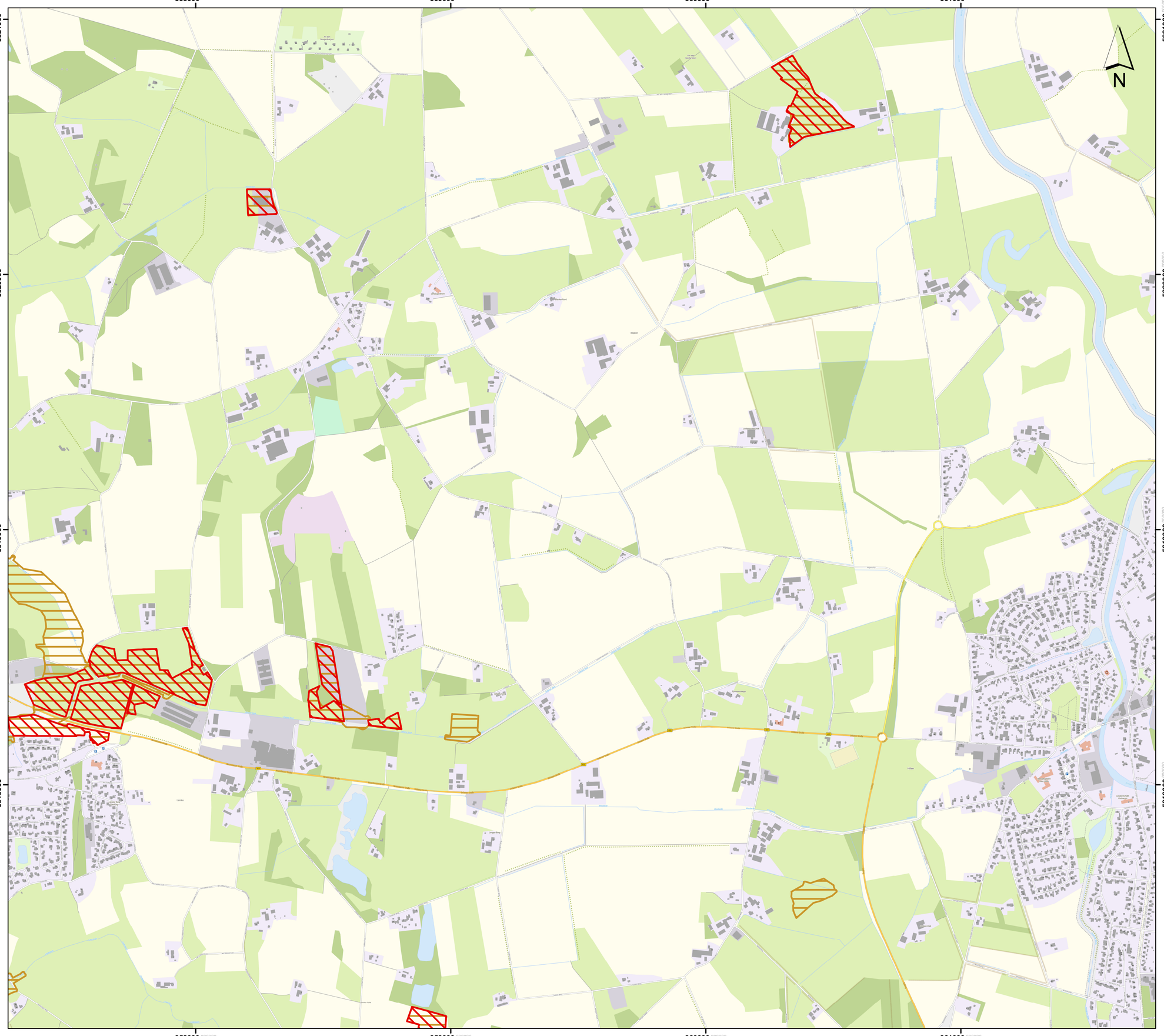

Lageübersicht

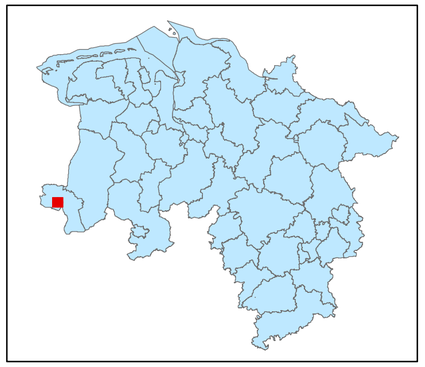

Legende

kohlenstoffreiche Böden

kohlenstoffreiche Böden (Moortreposole)

Landesgrenze

0 0,125 0,25 0,5 0,75 1

Kilometer

Hintergrundkarte:
Amtliche Präsentation 1 : 10 000

Vervielfältigung der Grundlagenkarte nur mit Genehmigung des Herausgebers.
Quellenvermerk:
Auszug aus den Geodaten des Landesamtes für Geoinformation und Landesvermessung Niedersachsen

© 2026 LGLN

© GeoBasis-DE / BKG (2026) CC BY 4.0

Vervielfältigung der Fachinformationen nur mit Genehmigung des ML.

Niedersächsische Verordnung zur Ausweisung von Feuchtgebieten und Mooren als Gebietskulisse nach § 11 Abs. 1 und 4 der GAP-Konditionalitäten-Verordnung

Anlage zu § 1 Abs.1

Detailkarte der kohlenstoffreichen Böden inklusive der Moor-Treposole gem. § 11 Abs. 2 GAPKondV

Blattnummer:	1690
Erstellungsdatum:	04.03.2026
Maßstab:	1:10.000

Realisiert durch

Niedersächsisches Ministerium für Ernährung, Landwirtschaft und Verbraucherschutz

SLA

362000 000000 | 363000 000000 | 364000 000000 | 365000 000000 | 366000 000000

5821000 000000 | 5820000 000000 | 5819000 000000 | 5818000 000000

N

Lageübersicht

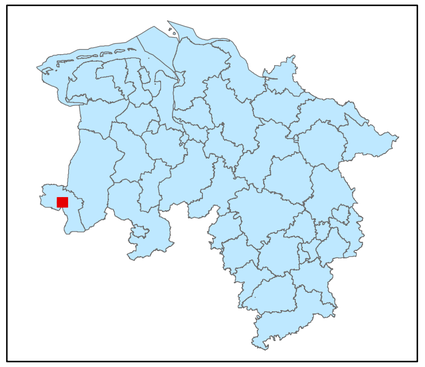

Legende

- kohlenstoffreiche Böden
- kohlenstoffreiche Böden (Moortreposole)
- Landesgrenze

0 0,125 0,25 0,5 0,75 1

Kilometer

Hintergrundkarte:
Amtliche Präsentation 1 : 10 000

Vervielfältigung der Grundlagenkarte nur mit Genehmigung des Herausgebers.
Quellenvermerk:
Auszug aus den Geodaten des Landesamtes für Geoinformation und Landesvermessung Niedersachsen

© 2026 LGLN

© GeoBasis-DE / BKG (2026) CC BY 4.0

Vervielfältigung der Fachinformationen nur mit Genehmigung des ML.

Niedersächsische Verordnung zur Ausweisung von Feuchtgebieten und Mooren als Gebietskulisse nach § 11 Abs. 1 und 4 der GAP-Konditionalitäten-Verordnung

Anlage zu § 1 Abs.1

Detailkarte der kohlenstoffreichen Böden inklusive der Moor-Treposole gem. § 11 Abs. 2 GAPKondV

Blattnummer:	1691
Erstellungsdatum:	04.03.2026
Maßstab:	1:10.000

Realisiert durch

Niedersächsisches Ministerium für Ernährung, Landwirtschaft und Verbraucherschutz

SLA

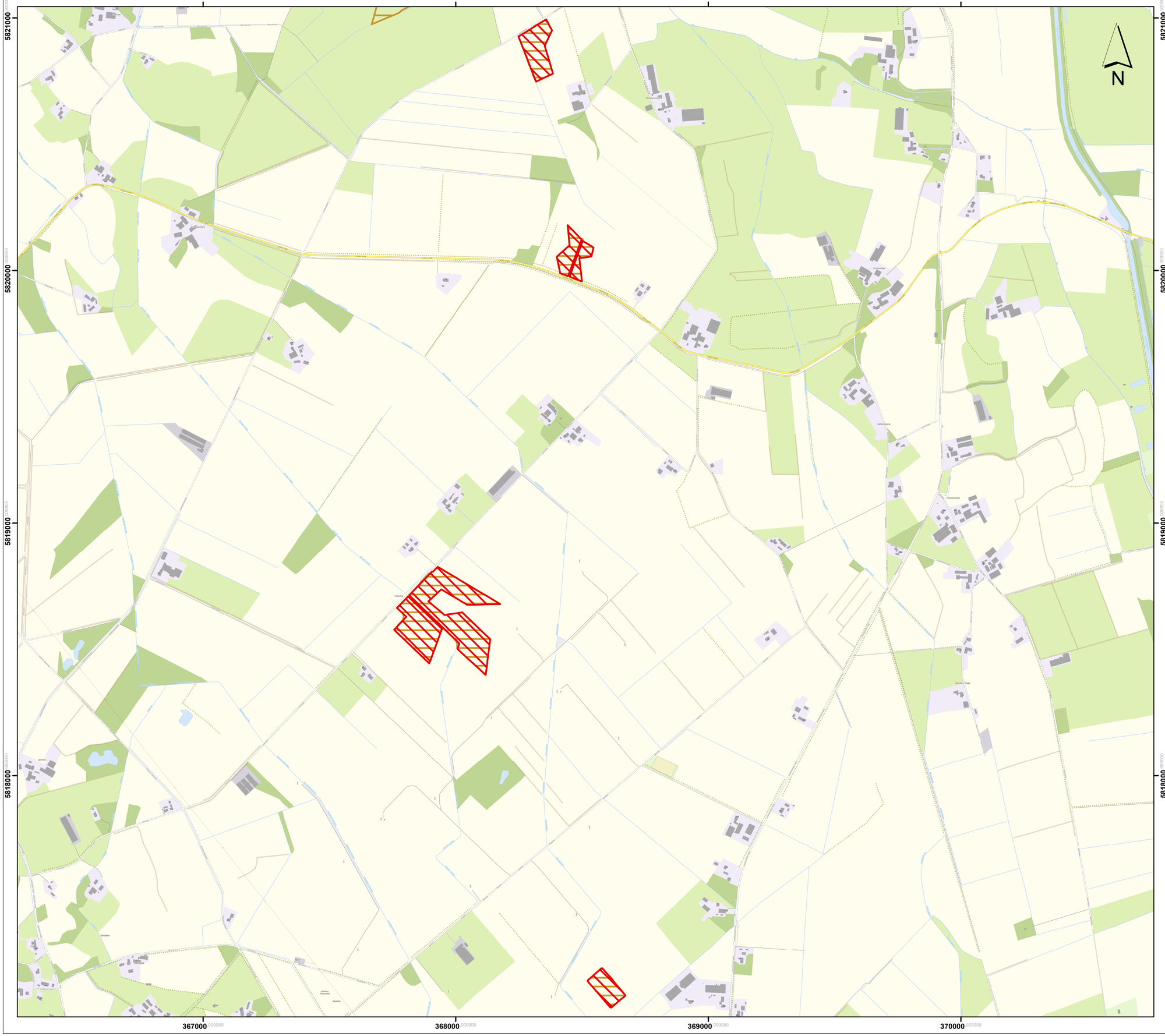

Lageübersicht

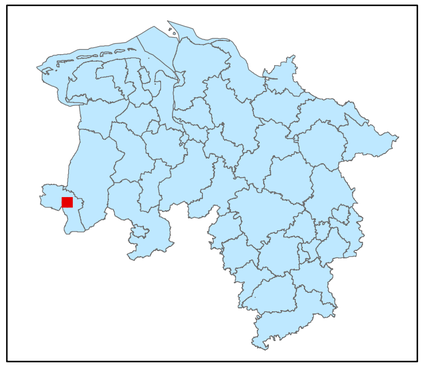

Legende

kohlenstoffreiche Böden

kohlenstoffreiche Böden (Moortreposole)

Landesgrenze

0 0,125 0,25 0,5 0,75 1

Kilometer

Hintergrundkarte:
Amtliche Präsentation 1 : 10 000

Vervielfältigung der Grundlagenkarte nur mit Genehmigung des Herausgebers.
Quellenvermerk:
Auszug aus den Geodaten des Landesamtes für Geoinformation und Landesvermessung Niedersachsen

© 2026 LGLN

© GeoBasis-DE / BKG (2026) CC BY 4.0

Vervielfältigung der Fachinformationen nur mit Genehmigung des ML.

Niedersächsische Verordnung zur Ausweisung von Feuchtgebieten und Mooren als Gebietskulisse nach § 11 Abs. 1 und 4 der GAP-Konditionalitäten-Verordnung

Anlage zu § 1 Abs.1

Detailkarte der kohlenstoffreichen Böden inklusive der Moor-Treposole gem. § 11 Abs. 2 GAPKondV

Blattnummer:	1692
Erstellungsdatum:	04.03.2026
Maßstab:	1:10.000

Realisiert durch

Niedersächsisches Ministerium für Ernährung, Landwirtschaft und Verbraucherschutz

SLA

371000 372000 373000 374000 375000

5821000 5820000 5819000 5818000

N

Lageübersicht

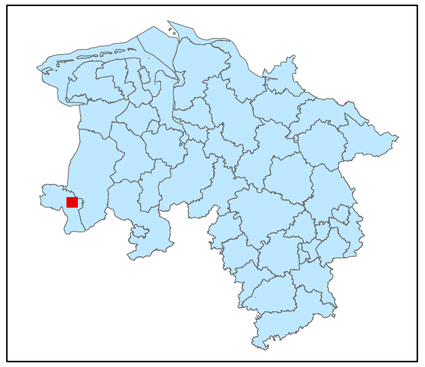

Legende

kohlenstoffreiche Böden

kohlenstoffreiche Böden (Moortreposole)

Landesgrenze

0 0,125 0,25 0,5 0,75 1

Kilometer

Hintergrundkarte:
Amtliche Präsentation 1 : 10 000

Vervielfältigung der Grundlagenkarte nur mit Genehmigung des Herausgebers.
Quellenvermerk:
Auszug aus den Geodaten des Landesamtes für Geoinformation und Landesvermessung Niedersachsen

© 2026 LGLN

© GeoBasis-DE / BKG (2026) CC BY 4.0

Vervielfältigung der Fachinformationen nur mit Genehmigung des ML.

Niedersächsische Verordnung zur Ausweisung von Feuchtgebieten und Mooren als Gebietskulisse nach § 11 Abs. 1 und 4 der GAP-Konditionalitäten-Verordnung

Anlage zu § 1 Abs.1

Detailkarte der kohlenstoffreichen Böden inklusive der Moor-Treposole gem. § 11 Abs. 2 GAPKondV

Blattnummer:	1693
Erstellungsdatum:	04.03.2026
Maßstab:	1:10.000

Realisiert durch

Niedersächsisches Ministerium für Ernährung, Landwirtschaft und Verbraucherschutz

SLA

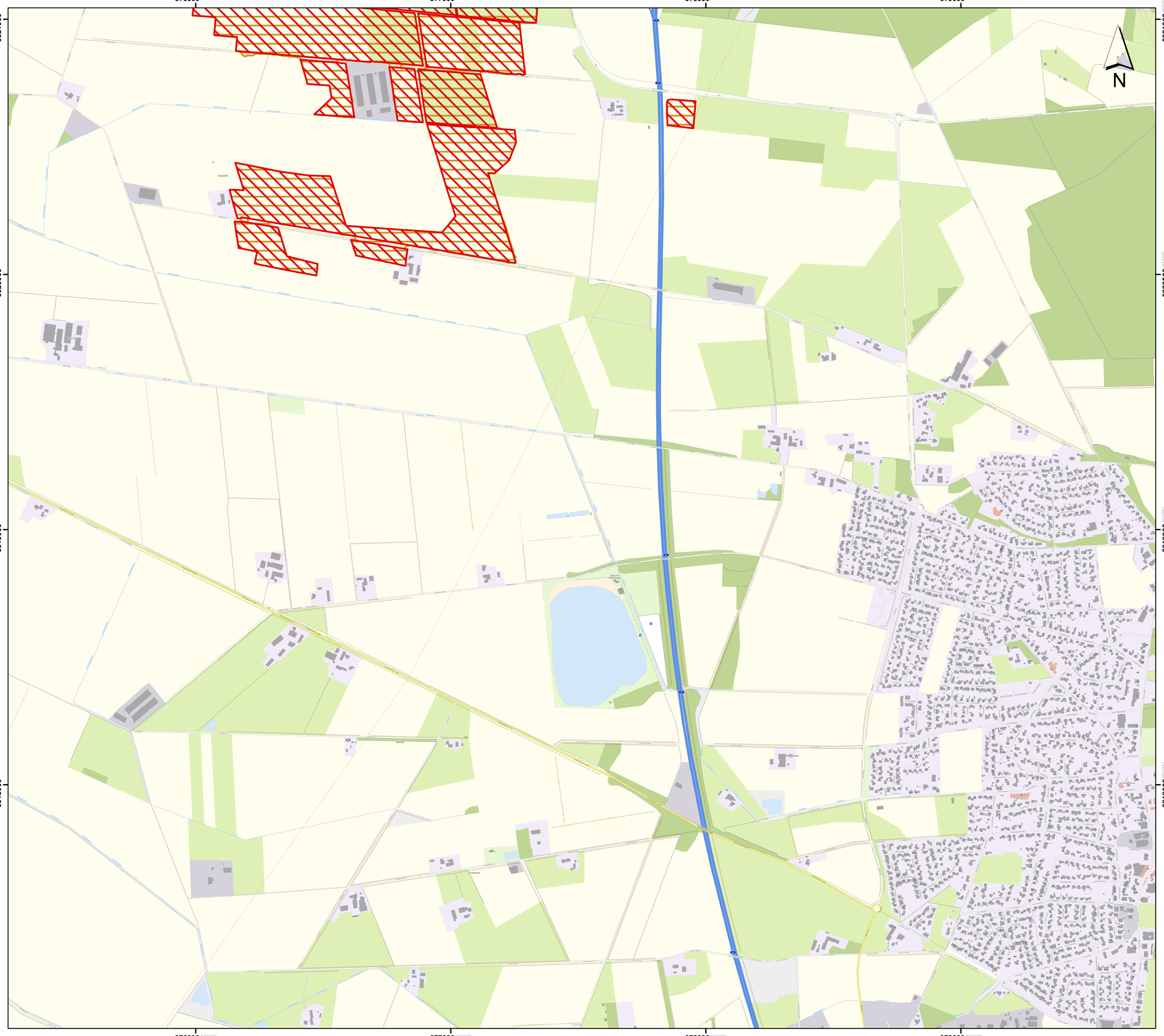

Lageübersicht

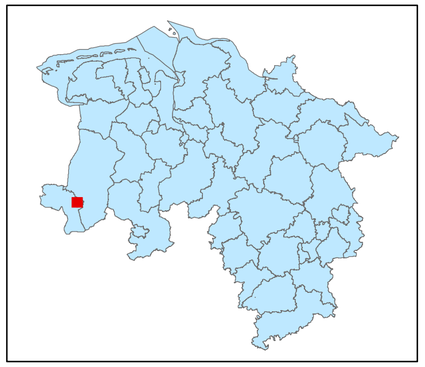

Legende

kohlenstoffreiche Böden

kohlenstoffreiche Böden (Moortreposole)

Landesgrenze

0 0,125 0,25 0,5 0,75 1

Kilometer

Hintergrundkarte:
Amtliche Präsentation 1 : 10 000

Vervielfältigung der Grundlagenkarte nur mit Genehmigung des Herausgebers.
Quellenvermerk:
Auszug aus den Geodaten des Landesamtes für Geoinformation und Landesvermessung Niedersachsen

© 2026 LGLN

© GeoBasis-DE / BKG (2026) CC BY 4.0

Vervielfältigung der Fachinformationen nur mit Genehmigung des ML.

Niedersächsische Verordnung zur Ausweisung von Feuchtgebieten und Mooren als Gebietskulisse nach § 11 Abs. 1 und 4 der GAP-Konditionalitäten-Verordnung

Anlage zu § 1 Abs.1

Detailkarte der kohlenstoffreichen Böden inklusive der Moor-Treposole gem. § 11 Abs. 2 GAPKondV

Blattnummer:	1694
Erstellungsdatum:	04.03.2026
Maßstab:	1:10.000

Realisiert durch

Niedersächsisches Ministerium für Ernährung, Landwirtschaft und Verbraucherschutz

380000 000000
381000 000000
382000 000000
383000 000000
384000 000000

5821000 000000
5820000 000000
5819000 000000
5818000 000000

N

Lageübersicht

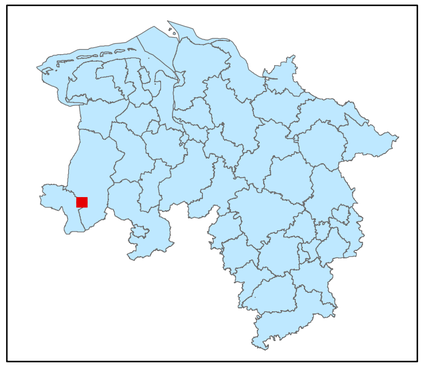

Legende

kohlenstoffreiche Böden

kohlenstoffreiche Böden (Moortreposole)

Landesgrenze

0 0,125 0,25 0,5 0,75 1

Kilometer

Hintergrundkarte:
Amtliche Präsentation 1 : 10 000

Vervielfältigung der Grundlagenkarte nur mit Genehmigung des Herausgebers.
Quellenvermerk:
Auszug aus den Geodaten des Landesamtes für Geoinformation und Landesvermessung Niedersachsen

© 2026 LGLN

© GeoBasis-DE / BKG (2026) CC BY 4.0

Vervielfältigung der Fachinformationen nur mit Genehmigung des ML.

Niedersächsische Verordnung zur Ausweisung von Feuchtgebieten und Mooren als Gebietskulisse nach § 11 Abs. 1 und 4 der GAP-Konditionalitäten-Verordnung

Anlage zu § 1 Abs.1

Detailkarte der kohlenstoffreichen Böden inklusive der Moor-Treposole gem. § 11 Abs. 2 GAPKondV

Blattnummer:	1695
Erstellungsdatum:	04.03.2026
Maßstab:	1:10.000

Realisiert durch

Niedersächsisches Ministerium für Ernährung, Landwirtschaft und Verbraucherschutz

SLA

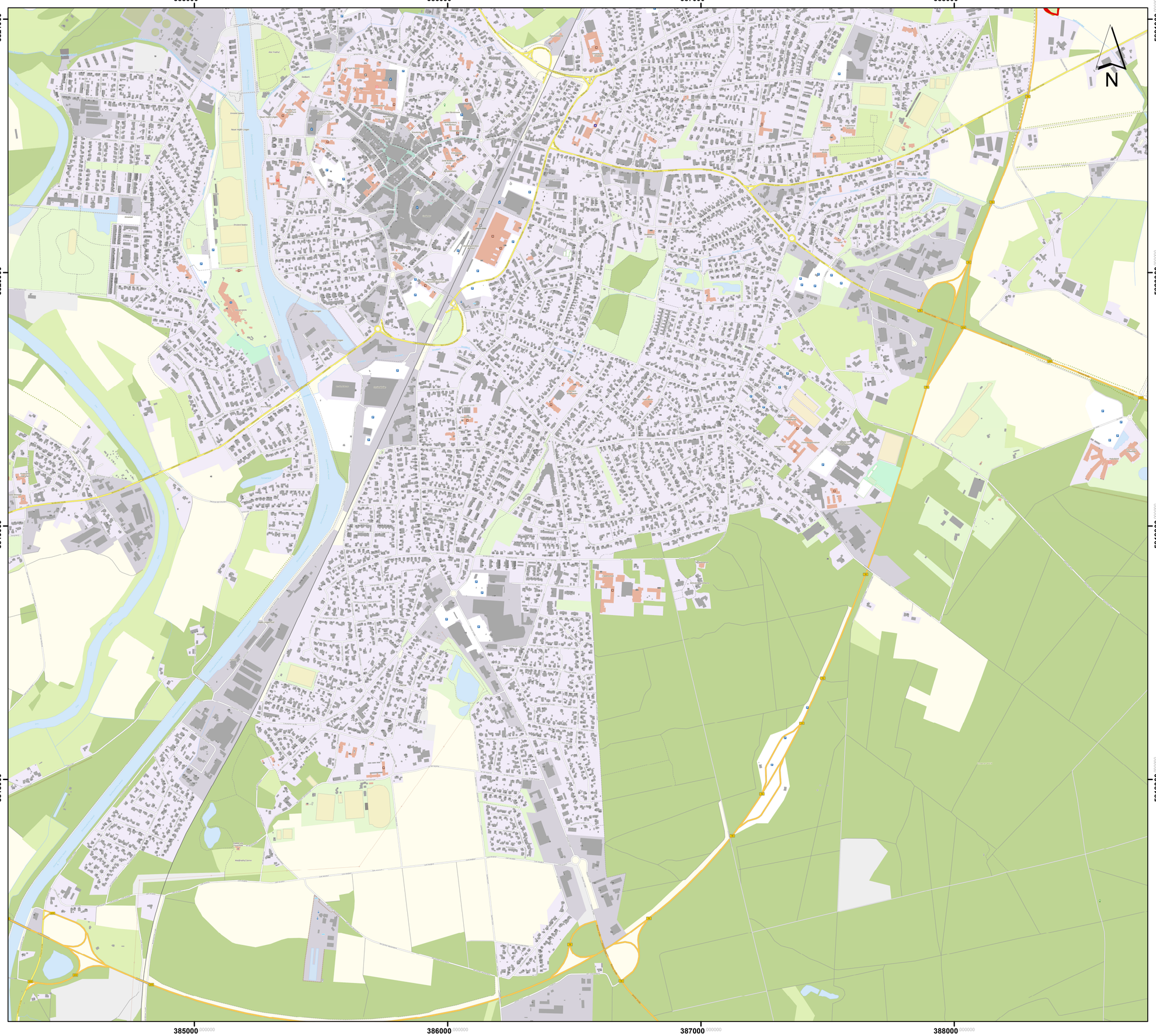

Lageübersicht

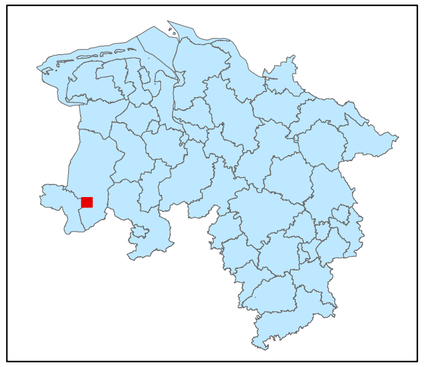

Legende

kohlenstoffreiche Böden

kohlenstoffreiche Böden (Moortreposole)

Landesgrenze

0 0,125 0,25 0,5 0,75 1

Kilometer

Hintergrundkarte:
Amtliche Präsentation 1 : 10 000

Vervielfältigung der Grundlagenkarte nur mit Genehmigung des Herausgebers.
Quellenvermerk:
Auszug aus den Geodaten des Landesamtes für Geoinformation und Landesvermessung Niedersachsen

© 2026 LGLN

© GeoBasis-DE / BKG (2026) CC BY 4.0

Vervielfältigung der Fachinformationen nur mit Genehmigung des ML.

Niedersächsische Verordnung zur Ausweisung von Feuchtgebieten und Mooren als Gebietskulisse nach § 11 Abs. 1 und 4 der GAP-Konditionalitäten-Verordnung

Anlage zu § 1 Abs.1

Detailkarte der kohlenstoffreichen Böden inklusive der Moor-Treposole gem. § 11 Abs. 2 GAPKondV

Blattnummer:	1696
Erstellungsdatum:	04.03.2026
Maßstab:	1:10.000

Realisiert durch

Niedersächsisches Ministerium für Ernährung, Landwirtschaft und Verbraucherschutz

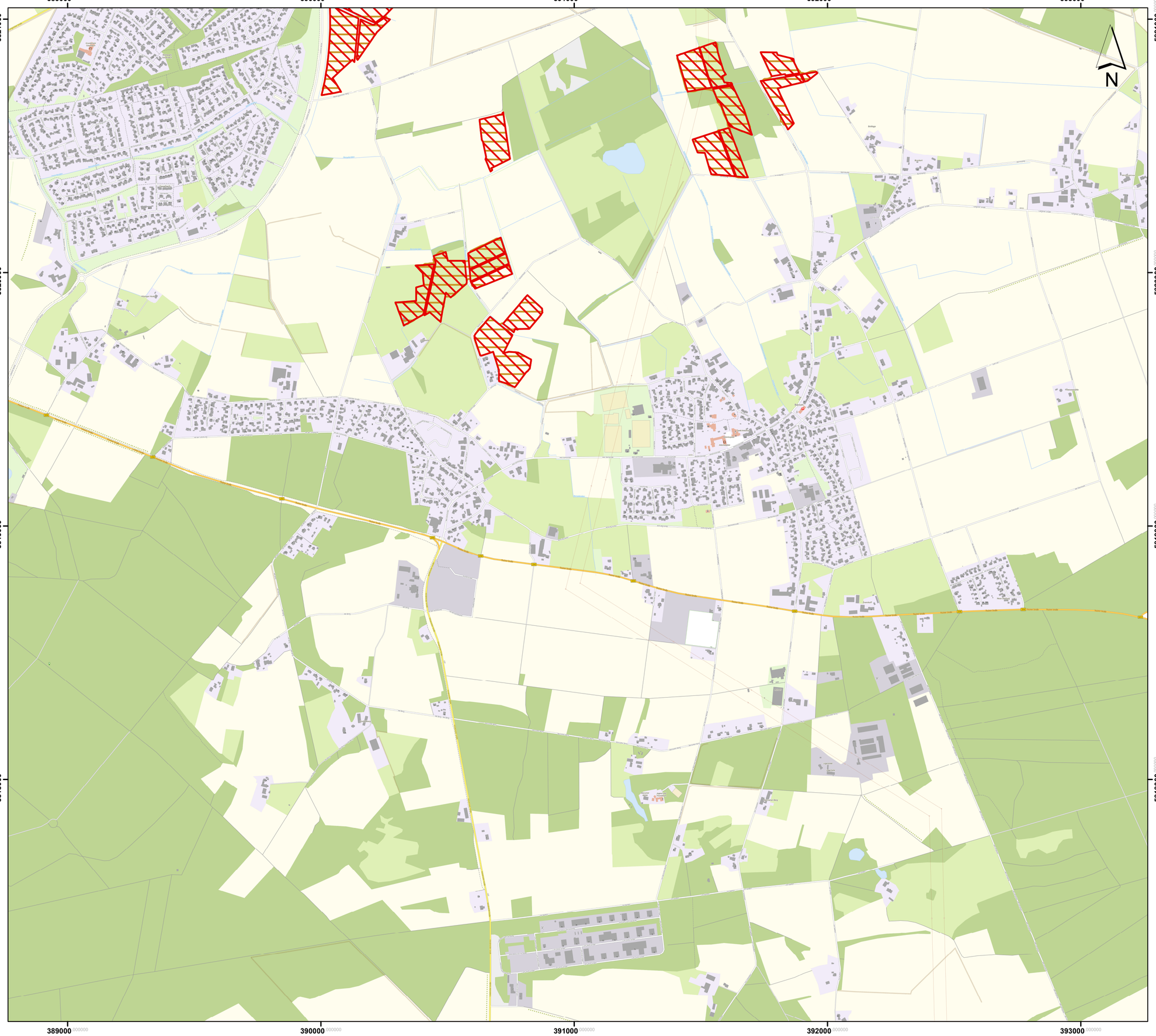

Lageübersicht

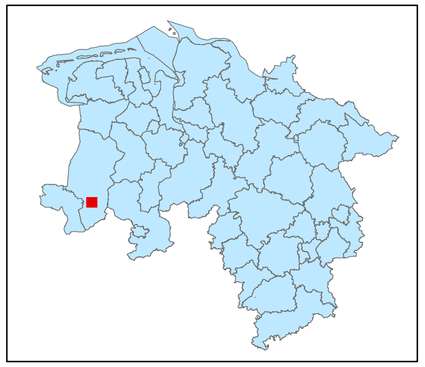

Legende

- kohlenstoffreiche Böden
- kohlenstoffreiche Böden (Moortreposole)
- Landesgrenze

0 0,125 0,25 0,5 0,75 1

Kilometer

Hintergrundkarte:
Amtliche Präsentation 1 : 10 000

Vervielfältigung der Grundlagenkarte nur mit Genehmigung des Herausgebers.
Quellenvermerk:
Auszug aus den Geodaten des Landesamtes für Geoinformation und Landesvermessung Niedersachsen

© 2026 LGLN

© GeoBasis-DE / BKG (2026) CC BY 4.0

Vervielfältigung der Fachinformationen nur mit Genehmigung des ML.

Niedersächsische Verordnung zur Ausweisung von Feuchtgebieten und Mooren als Gebietskulisse nach § 11 Abs. 1 und 4 der GAP-Konditionalitäten-Verordnung

Anlage zu § 1 Abs.1

Detailkarte der kohlenstoffreichen Böden inklusive der Moor-Treposole gem. § 11 Abs. 2 GAPKondV

Blattnummer:	1697
Erstellungsdatum:	04.03.2026
Maßstab:	1:10.000

Realisiert durch

Niedersächsisches Ministerium für Ernährung, Landwirtschaft und Verbraucherschutz

SLA

394000 395000 396000 397000

5821000 5820000 5819000 5818000

N

Lageübersicht

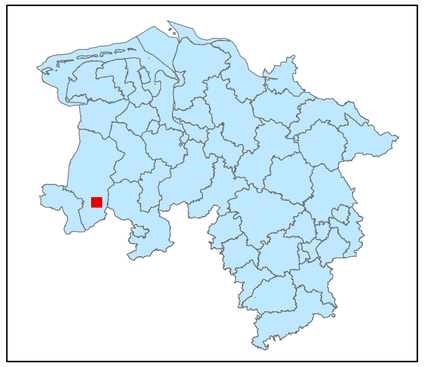

Legende

- kohlenstoffreiche Böden
- kohlenstoffreiche Böden (Moortreposole)
- Landesgrenze

0 0,125 0,25 0,5 0,75 1

Kilometer

Hintergrundkarte:
Amtliche Präsentation 1 : 10 000

Vervielfältigung der Grundlagenkarte nur mit Genehmigung des Herausgebers.
Quellenvermerk:
Auszug aus den Geodaten des Landesamtes für Geoinformation und Landesvermessung Niedersachsen

© 2026 LGLN

© GeoBasis-DE / BKG (2026) CC BY 4.0

Vervielfältigung der Fachinformationen nur mit Genehmigung des ML.

Niedersächsische Verordnung zur Ausweisung von Feuchtgebieten und Mooren als Gebietskulisse nach § 11 Abs. 1 und 4 der GAP-Konditionalitäten-Verordnung

Anlage zu § 1 Abs.1

Detailkarte der kohlenstoffreichen Böden inklusive der Moor-Treposole gem. § 11 Abs. 2 GAPKondV

Blattnummer:	1698
Erstellungsdatum:	04.03.2026
Maßstab:	1:10.000

Realisiert durch

Niedersächsisches Ministerium für Ernährung, Landwirtschaft und Verbraucherschutz

SLA

398000 000000
399000 000000
400000 000000
401000 000000
402000 000000

5821000 000000
5820000 000000
5819000 000000
5818000 000000

N

Lageübersicht

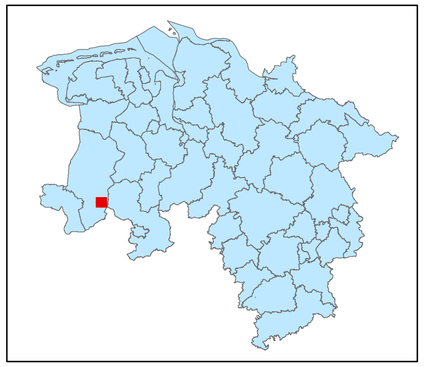

Legende

kohlenstoffreiche Böden

kohlenstoffreiche Böden (Moortreposole)

Landesgrenze

0 0,125 0,25 0,5 0,75 1

Kilometer

Hintergrundkarte:
Amtliche Präsentation 1 : 10 000

Vervielfältigung der Grundlagenkarte nur mit Genehmigung des Herausgebers.
Quellenvermerk:
Auszug aus den Geodaten des Landesamtes für Geoinformation und Landesvermessung Niedersachsen

© 2026 LGLN

© GeoBasis-DE / BKG (2026) CC BY 4.0

Vervielfältigung der Fachinformationen nur mit Genehmigung des ML.

Niedersächsische Verordnung zur Ausweisung von Feuchtgebieten und Mooren als Gebietskulisse nach § 11 Abs. 1 und 4 der GAP-Konditionalitäten-Verordnung

Anlage zu § 1 Abs.1

Detailkarte der kohlenstoffreichen Böden inklusive der Moor-Treposole gem. § 11 Abs. 2 GAPKondV

Blattnummer:	1699
Erstellungsdatum:	04.03.2026
Maßstab:	1:10.000

Realisiert durch

Niedersächsisches Ministerium für Ernährung, Landwirtschaft und Verbraucherschutz

SLA

403000 000000
404000 000000
405000 000000
406000 000000
5821000 000000
5820000 000000
5819000 000000
5818000 000000

N

Lageübersicht

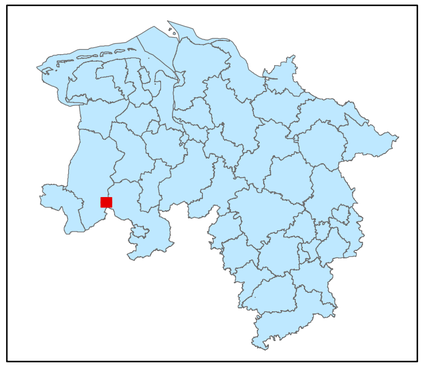

Legende

kohlenstoffreiche Böden

kohlenstoffreiche Böden (Moortreposole)

Landesgrenze

0 0,125 0,25 0,5 0,75 1
Kilometer

Hintergrundkarte:
Amtliche Präsentation 1 : 10 000

Vervielfältigung der Grundlagenkarte nur mit Genehmigung des Herausgebers.
Quellenvermerk:
Auszug aus den Geodaten des Landesamtes für Geoinformation und Landesvermessung Niedersachsen

© 2026 LGLN

© GeoBasis-DE / BKG (2026) CC BY 4.0

Vervielfältigung der Fachinformationen nur mit Genehmigung des ML.

Niedersächsische Verordnung zur Ausweisung von Feuchtgebieten und Mooren als Gebietskulisse nach § 11 Abs. 1 und 4 der GAP-Konditionalitäten-Verordnung

Anlage zu § 1 Abs.1

Detailkarte der kohlenstoffreichen Böden inklusive der Moor-Treposole gem. § 11 Abs. 2 GAPKondV

Blattnummer:	1700
Erstellungsdatum:	04.03.2026
Maßstab:	1:10.000

Realisiert durch

Niedersächsisches Ministerium für Ernährung, Landwirtschaft und Verbraucherschutz

SLA

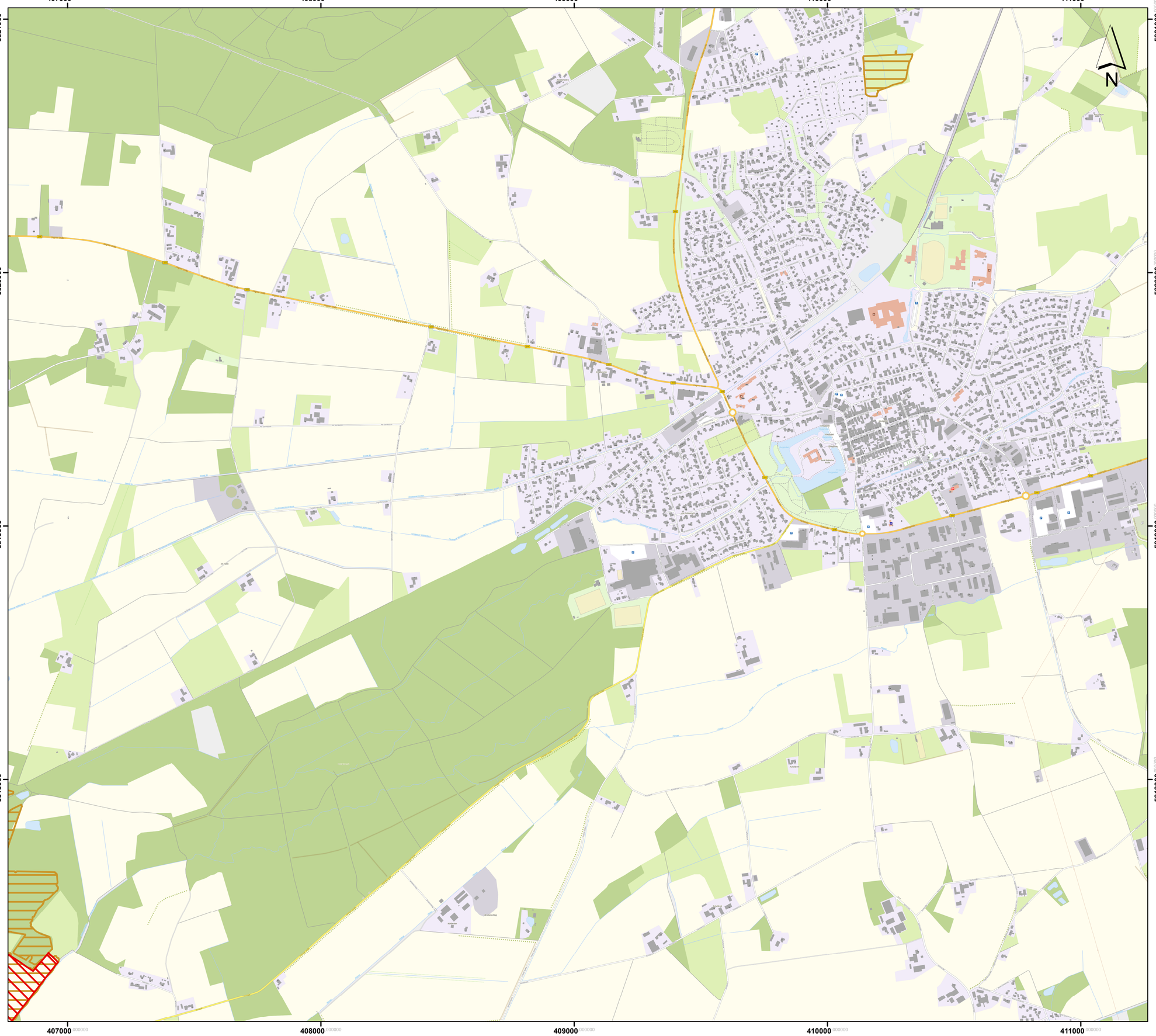

Lageübersicht

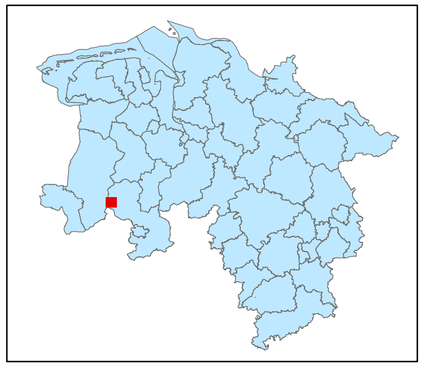

Legende

- kohlenstoffreiche Böden
- kohlenstoffreiche Böden (Moortreposole)
- Landesgrenze

0 0,125 0,25 0,5 0,75 1

Kilometer

Hintergrundkarte:
Amtliche Präsentation 1 : 10 000

Vervielfältigung der Grundlagenkarte nur mit Genehmigung des Herausgebers.
Quellenvermerk:
Auszug aus den Geodaten des Landesamtes für Geoinformation und Landesvermessung Niedersachsen

© 2026 LGLN

© GeoBasis-DE / BKG (2026) CC BY 4.0

Vervielfältigung der Fachinformationen nur mit Genehmigung des ML.

Niedersächsische Verordnung zur Ausweisung von Feuchtgebieten und Mooren als Gebietskulisse nach § 11 Abs. 1 und 4 der GAP-Konditionalitäten-Verordnung

Anlage zu § 1 Abs.1

Detailkarte der kohlenstoffreichen Böden inklusive der Moor-Treposole gem. § 11 Abs. 2 GAPKondV

Blattnummer:	1701
Erstellungsdatum:	04.03.2026
Maßstab:	1:10.000

Realisiert durch

Niedersächsisches Ministerium für Ernährung, Landwirtschaft und Verbraucherschutz

SLA

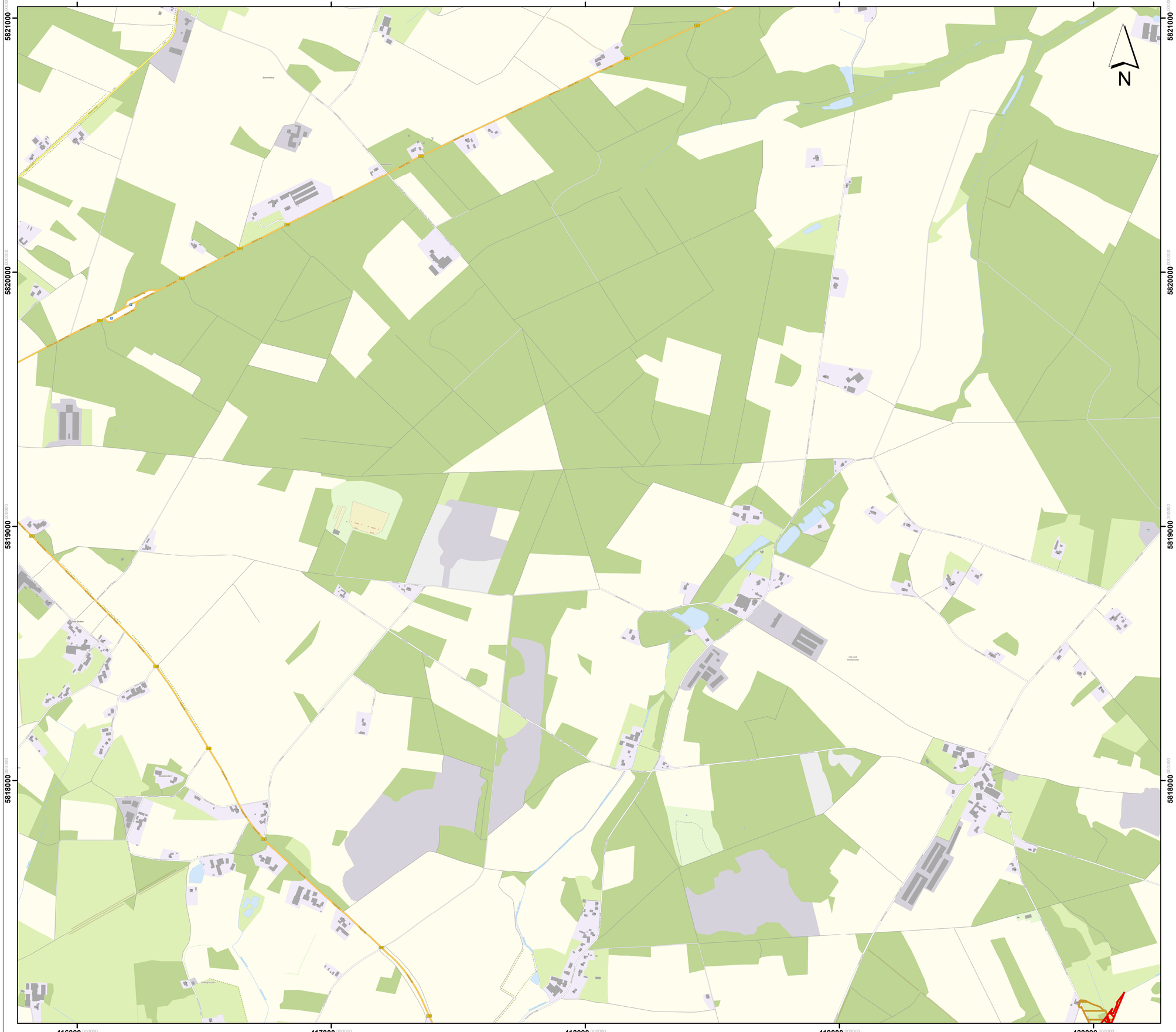

Lageübersicht

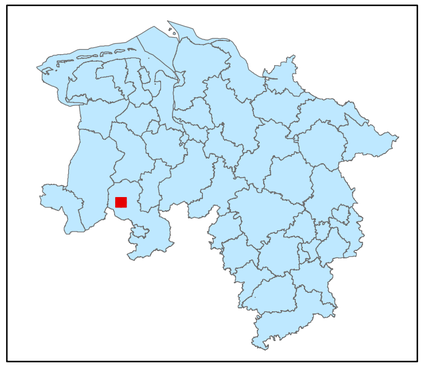

Legende

kohlenstoffreiche Böden

kohlenstoffreiche Böden (Moortreposole)

Landesgrenze

0 0,125 0,25 0,5 0,75 1

Kilometer

Hintergrundkarte:
Amtliche Präsentation 1 : 10 000

Vervielfältigung der Grundlagenkarte nur mit Genehmigung des Herausgebers.
Quellenvermerk:
Auszug aus den Geodaten des Landesamtes für Geoinformation und Landesvermessung Niedersachsen

© 2026 LGLN

© GeoBasis-DE / BKG (2026) CC BY 4.0

Vervielfältigung der Fachinformationen nur mit Genehmigung des ML.

Niedersächsische Verordnung zur Ausweisung von Feuchtgebieten und Mooren als Gebietskulisse nach § 11 Abs. 1 und 4 der GAP-Konditionalitäten-Verordnung

Anlage zu § 1 Abs.1

Detailkarte der kohlenstoffreichen Böden inklusive der Moor-Treposole gem. § 11 Abs. 2 GAPKondV

Blattnummer:	1702
Erstellungsdatum:	04.03.2026
Maßstab:	1:10.000

Realisiert durch

Niedersächsisches Ministerium für Ernährung, Landwirtschaft und Verbraucherschutz

SLA

421000 422000 423000 424000

5821000 5820000 5819000 5818000

N

Lageübersicht

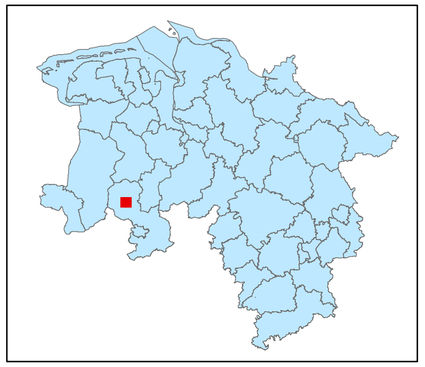

Legende

kohlenstoffreiche Böden

kohlenstoffreiche Böden (Moortreposole)

Landesgrenze

0 0,125 0,25 0,5 0,75 1

Kilometer

Hintergrundkarte:
Amtliche Präsentation 1 : 10 000

Vervielfältigung der Grundlagenkarte nur mit Genehmigung des Herausgebers.
Quellenvermerk:
Auszug aus den Geodaten des Landesamtes für Geoinformation und Landesvermessung Niedersachsen

© 2026 LGLN

© GeoBasis-DE / BKG (2026) CC BY 4.0

Vervielfältigung der Fachinformationen nur mit Genehmigung des ML.

Niedersächsische Verordnung zur Ausweisung von Feuchtgebieten und Mooren als Gebietskulisse nach § 11 Abs. 1 und 4 der GAP-Konditionalitäten-Verordnung

Anlage zu § 1 Abs.1

Detailkarte der kohlenstoffreichen Böden inklusive der Moor-Treposole gem. § 11 Abs. 2 GAPKondV

Blattnummer:	1703
Erstellungsdatum:	04.03.2026
Maßstab:	1:10.000

Realisiert durch

Niedersächsisches Ministerium für Ernährung, Landwirtschaft und Verbraucherschutz

SLA

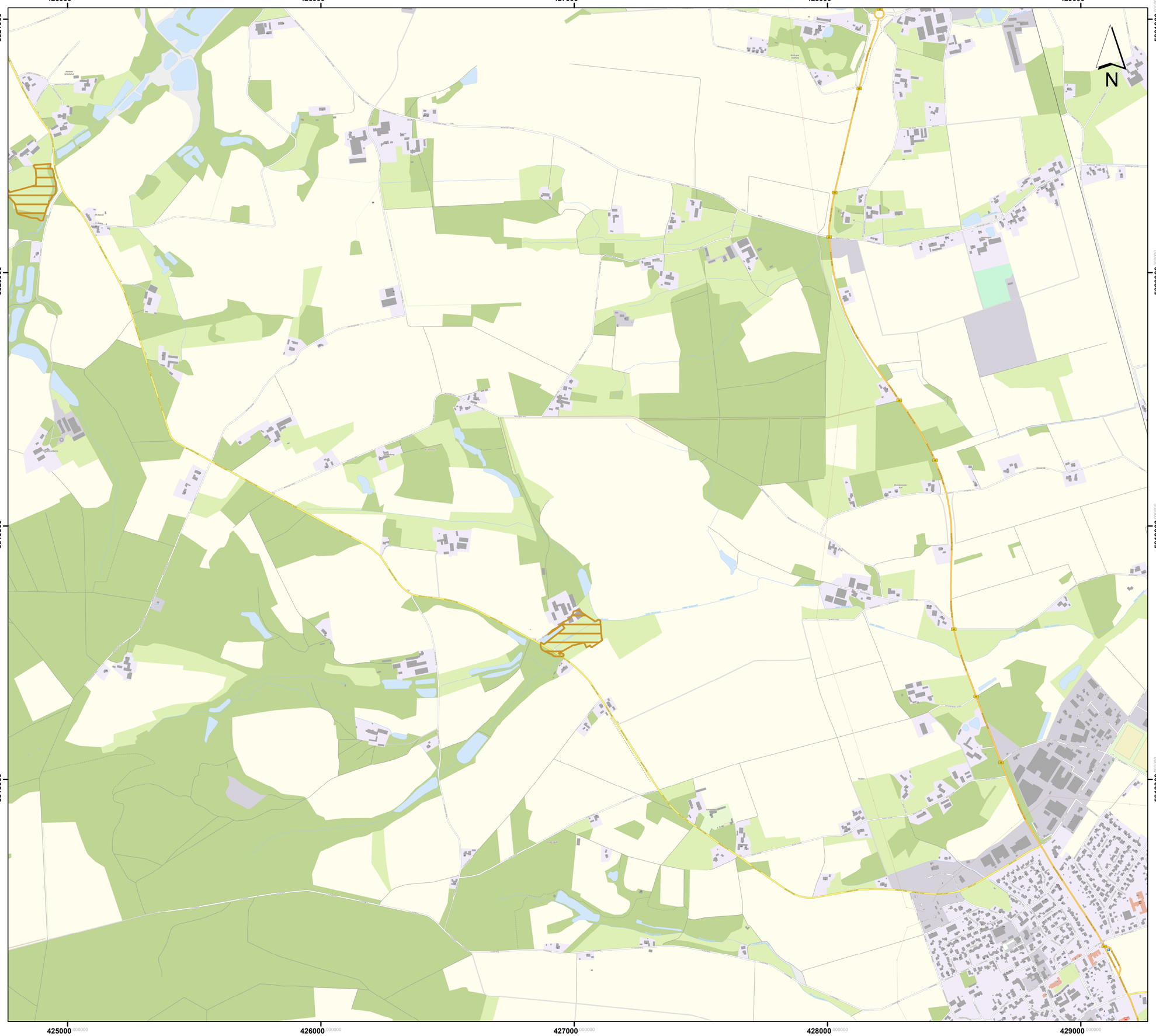

Lageübersicht

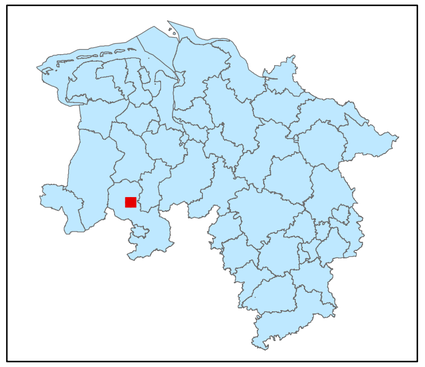

Legende

- kohlenstoffreiche Böden
- kohlenstoffreiche Böden (Moortreposole)
- Landesgrenze

0 0,125 0,25 0,5 0,75 1

Kilometer

Hintergrundkarte:
Amtliche Präsentation 1 : 10 000

Vervielfältigung der Grundlagenkarte nur mit Genehmigung des Herausgebers.
Quellenvermerk:
Auszug aus den Geodaten des Landesamtes für Geoinformation und Landesvermessung Niedersachsen

© 2026 LGLN

© GeoBasis-DE / BKG (2026) CC BY 4.0

Vervielfältigung der Fachinformationen nur mit Genehmigung des ML.

Niedersächsische Verordnung zur Ausweisung von Feuchtgebieten und Mooren als Gebietskulisse nach § 11 Abs. 1 und 4 der GAP-Konditionalitäten-Verordnung

Anlage zu § 1 Abs.1

Detailkarte der kohlenstoffreichen Böden inklusive der Moor-Treposole gem. § 11 Abs. 2 GAPKondV

Blattnummer:	1704
Erstellungsdatum:	04.03.2026
Maßstab:	1:10.000

Realisiert durch

Niedersächsisches Ministerium für Ernährung, Landwirtschaft und Verbraucherschutz

SLA



Lageübersicht

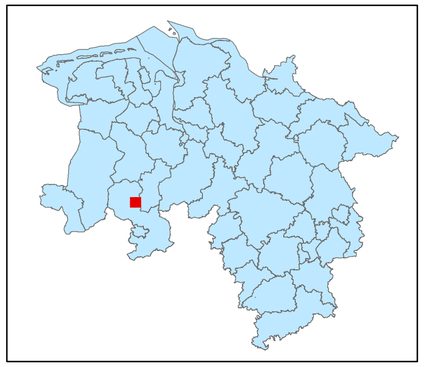

Legende

kohlenstoffreiche Böden

kohlenstoffreiche Böden (Moortreposole)

Landesgrenze

0 0,125 0,25 0,5 0,75 1

Kilometer

Hintergrundkarte:
Amtliche Präsentation 1 : 10 000

Vervielfältigung der Grundlagenkarte nur mit Genehmigung des Herausgebers.
Quellenvermerk:
Auszug aus den Geodaten des Landesamtes für Geoinformation und Landesvermessung Niedersachsen

© 2026 LGLN

© GeoBasis-DE / BKG (2026) CC BY 4.0

Vervielfältigung der Fachinformationen nur mit Genehmigung des ML.

Niedersächsische Verordnung zur Ausweisung von Feuchtgebieten und Mooren als Gebietskulisse nach § 11 Abs. 1 und 4 der GAP-Konditionalitäten-Verordnung

Anlage zu § 1 Abs.1

Detailkarte der kohlenstoffreichen Böden inklusive der Moor-Treposole gem. § 11 Abs. 2 GAPKondV

Blattnummer:	1705
Erstellungsdatum:	04.03.2026
Maßstab:	1:10.000

Realisiert durch

Niedersächsisches Ministerium für Ernährung, Landwirtschaft und Verbraucherschutz

SLA

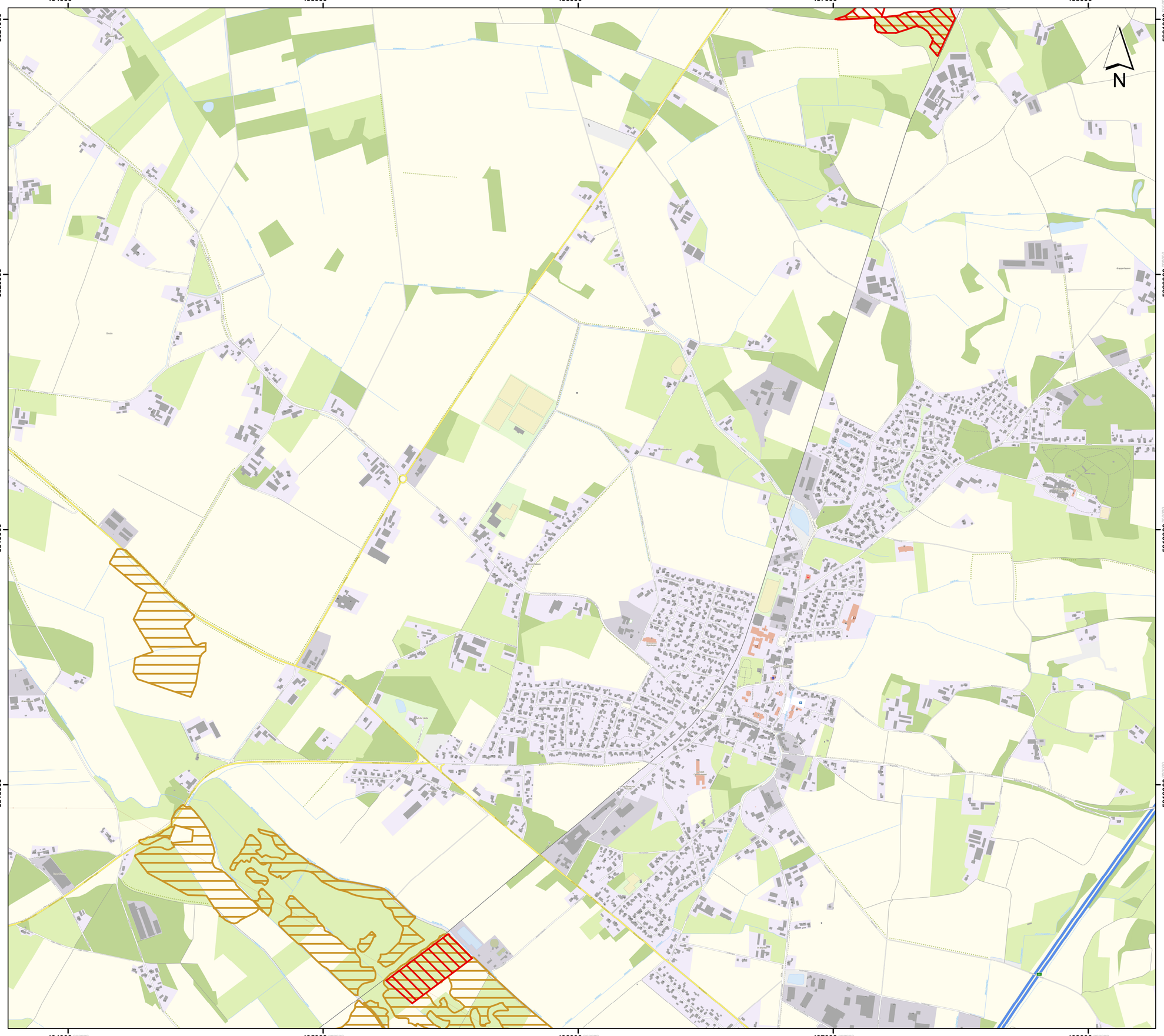

Lageübersicht

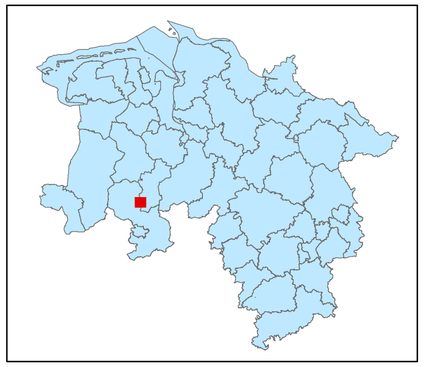

Legende

kohlenstoffreiche Böden

kohlenstoffreiche Böden (Moortreposole)

Landesgrenze

0 0,125 0,25 0,5 0,75 1

Kilometer

Hintergrundkarte:
Amtliche Präsentation 1 : 10 000

Vervielfältigung der Grundlagenkarte nur mit Genehmigung des Herausgebers.
Quellenvermerk:
Auszug aus den Geodaten des Landesamtes für Geoinformation und Landesvermessung Niedersachsen

© 2026 LGLN

© GeoBasis-DE / BKG (2026) CC BY 4.0

Vervielfältigung der Fachinformationen nur mit Genehmigung des ML.

Niedersächsische Verordnung zur Ausweisung von Feuchtgebieten und Mooren als Gebietskulisse nach § 11 Abs. 1 und 4 der GAP-Konditionalitäten-Verordnung

Anlage zu § 1 Abs.1

Detailkarte der kohlenstoffreichen Böden inklusive der Moor-Treposole gem. § 11 Abs. 2 GAPKondV

Blattnummer:	1706
Erstellungsdatum:	04.03.2026
Maßstab:	1:10.000

Realisiert durch

Niedersächsisches Ministerium für Ernährung, Landwirtschaft und Verbraucherschutz

SLA

439000 440000 441000 442000

5821000 5820000 5819000 5818000

N

Lageübersicht

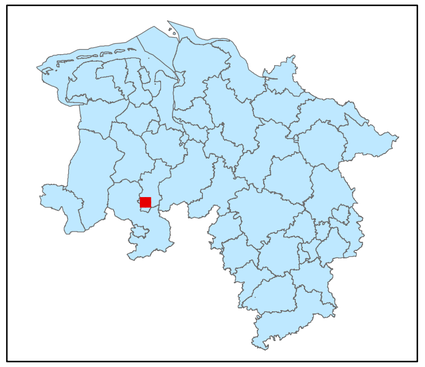

Legende

kohlenstoffreiche Böden

kohlenstoffreiche Böden (Moortreposole)

Landesgrenze

0 0,125 0,25 0,5 0,75 1

Kilometer

Hintergrundkarte:
Amtliche Präsentation 1 : 10 000

Vervielfältigung der Grundlagenkarte nur mit Genehmigung des Herausgebers.
Quellenvermerk:
Auszug aus den Geodaten des Landesamtes für Geoinformation und Landesvermessung Niedersachsen

© 2026 LGLN

© GeoBasis-DE / BKG (2026) CC BY 4.0

Vervielfältigung der Fachinformationen nur mit Genehmigung des ML.

Niedersächsische Verordnung zur Ausweisung von Feuchtgebieten und Mooren als Gebietskulisse nach § 11 Abs. 1 und 4 der GAP-Konditionalitäten-Verordnung

Anlage zu § 1 Abs.1

Detailkarte der kohlenstoffreichen Böden inklusive der Moor-Treposole gem. § 11 Abs. 2 GAPKondV

Blattnummer:	1707
Erstellungsdatum:	04.03.2026
Maßstab:	1:10.000

Realisiert durch

Niedersächsisches Ministerium für Ernährung, Landwirtschaft und Verbraucherschutz

SLA

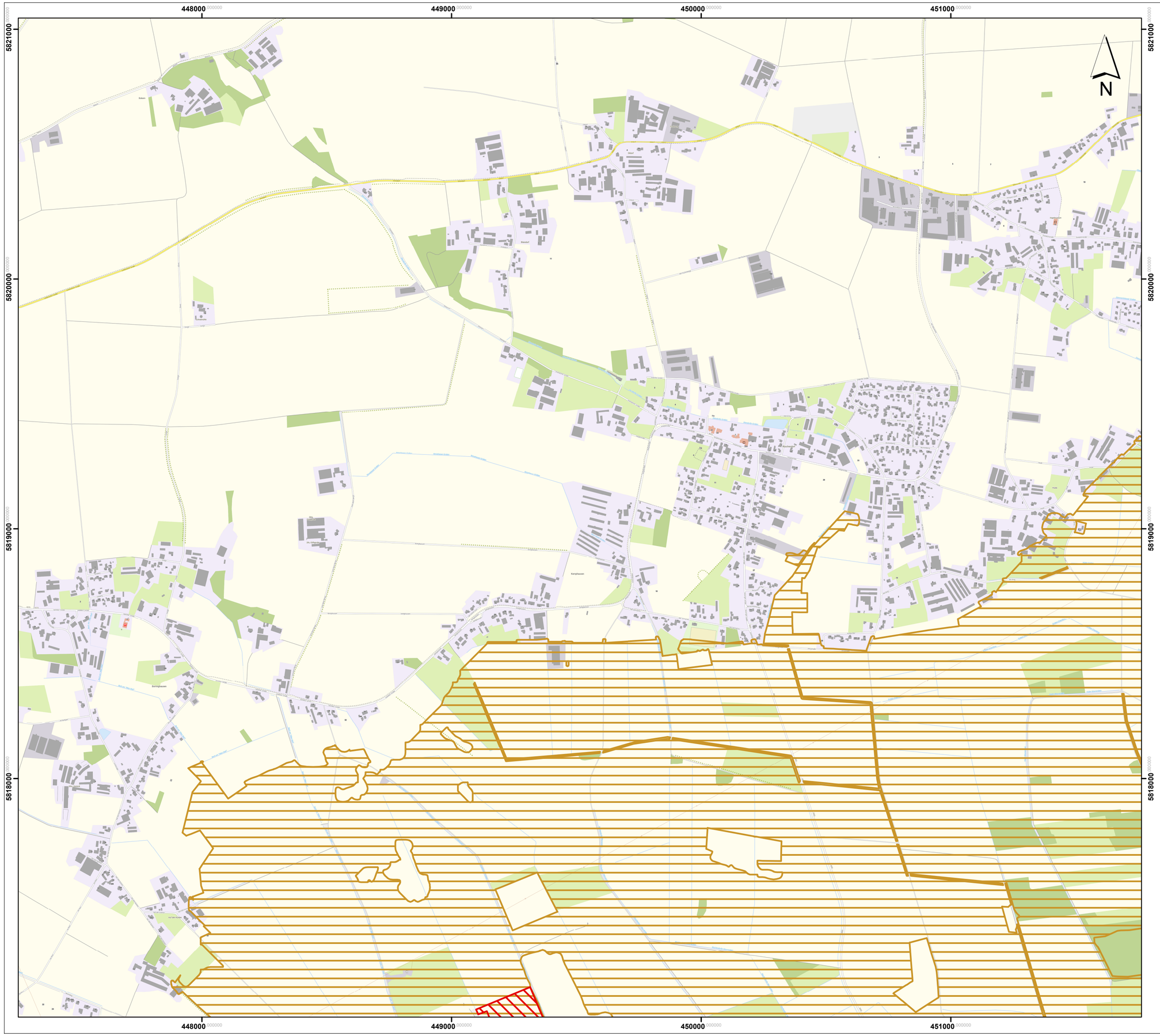

Lageübersicht

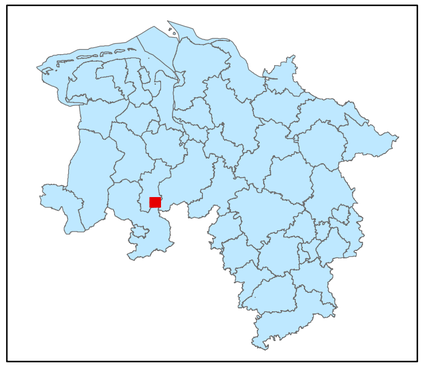

Legende

kohlenstoffreiche Böden

kohlenstoffreiche Böden (Moortreposole)

Landesgrenze

0 0,125 0,25 0,5 0,75 1

Kilometer

Hintergrundkarte:
Amtliche Präsentation 1 : 10 000

Vervielfältigung der Grundlagenkarte nur mit Genehmigung des Herausgebers.
Quellenvermerk:
Auszug aus den Geodaten des Landesamtes für Geoinformation und Landesvermessung Niedersachsen

© 2026 LGLN

© GeoBasis-DE / BKG (2026) CC BY 4.0

Vervielfältigung der Fachinformationen nur mit Genehmigung des ML.

Niedersächsische Verordnung zur Ausweisung von Feuchtgebieten und Mooren als Gebietskulisse nach § 11 Abs. 1 und 4 der GAP-Konditionalitäten-Verordnung

Anlage zu § 1 Abs.1

Detailkarte der kohlenstoffreichen Böden inklusive der Moor-Treposole gem. § 11 Abs. 2 GAPKondV

Blattnummer:	1708
Erstellungsdatum:	04.03.2026
Maßstab:	1:10.000

Realisiert durch

Niedersächsisches Ministerium für Ernährung, Landwirtschaft und Verbraucherschutz

SLA

452000 453000 454000 455000 456000

5821000 5820000 5819000 5818000

N

Lageübersicht

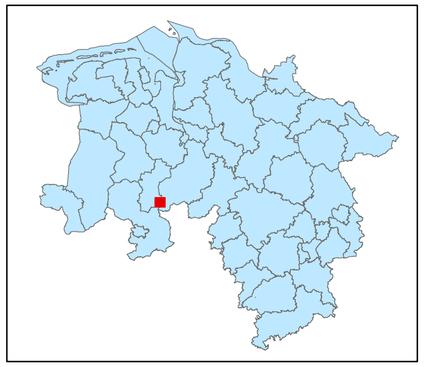

Legende

kohlenstoffreiche Böden

kohlenstoffreiche Böden (Moortreposole)

Landesgrenze

0 0,125 0,25 0,5 0,75 1

Kilometer

Hintergrundkarte:
Amtliche Präsentation 1 : 10 000

Vervielfältigung der Grundlagenkarte nur mit Genehmigung des Herausgebers.
Quellenvermerk:
Auszug aus den Geodaten des Landesamtes für Geoinformation und Landesvermessung Niedersachsen

© 2026 LGLN

© GeoBasis-DE / BKG (2026) CC BY 4.0

Vervielfältigung der Fachinformationen nur mit Genehmigung des ML.

Niedersächsische Verordnung zur Ausweisung von Feuchtgebieten und Mooren als Gebietskulisse nach § 11 Abs. 1 und 4 der GAP-Konditionalitäten-Verordnung

Anlage zu § 1 Abs.1

Detailkarte der kohlenstoffreichen Böden inklusive der Moor-Treposole gem. § 11 Abs. 2 GAPKondV

Blattnummer:	1709
Erstellungsdatum:	04.03.2026
Maßstab:	1:10.000

Realisiert durch

Niedersächsisches Ministerium für Ernährung, Landwirtschaft und Verbraucherschutz

SLA

457000 458000 459000 460000

5821000 5820000 5819000 5818000

N

Lageübersicht

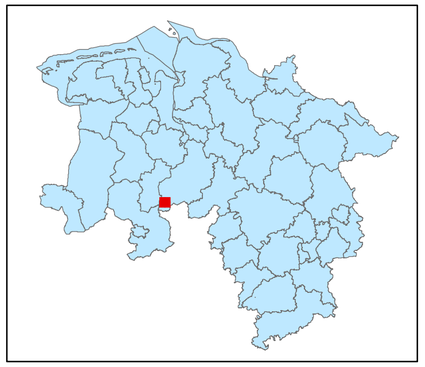

Legende

kohlenstoffreiche Böden

kohlenstoffreiche Böden (Moortreposole)

Landesgrenze

0 0,125 0,25 0,5 0,75 1

Kilometer

Hintergrundkarte:
Amtliche Präsentation 1 : 10 000

Vervielfältigung der Grundlagenkarte nur mit Genehmigung des Herausgebers.
Quellenvermerk:
Auszug aus den Geodaten des Landesamtes für Geoinformation und Landesvermessung Niedersachsen

© 2026 LGLN

© GeoBasis-DE / BKG (2026) CC BY 4.0

Vervielfältigung der Fachinformationen nur mit Genehmigung des ML.

Niedersächsische Verordnung zur Ausweisung von Feuchtgebieten und Mooren als Gebietskulisse nach § 11 Abs. 1 und 4 der GAP-Konditionalitäten-Verordnung

Anlage zu § 1 Abs.1

Detailkarte der kohlenstoffreichen Böden inklusive der Moor-Treposole gem. § 11 Abs. 2 GAPKondV

Blattnummer:	1710
Erstellungsdatum:	04.03.2026
Maßstab:	1:10.000

Realisiert durch

Niedersächsisches Ministerium für Ernährung, Landwirtschaft und Verbraucherschutz

SLA

461000 462000 463000 464000 465000

5821000 5820000 5819000 5818000

N

Lageübersicht

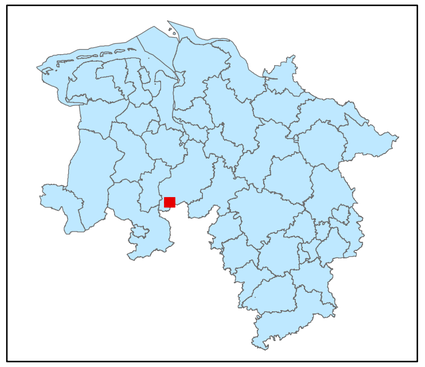

Legende

kohlenstoffreiche Böden

kohlenstoffreiche Böden (Moortreposole)

Landesgrenze

0 0,125 0,25 0,5 0,75 1

Kilometer

Hintergrundkarte:
Amtliche Präsentation 1 : 10 000

Vervielfältigung der Grundlagenkarte nur mit Genehmigung des Herausgebers.
Quellenvermerk:
Auszug aus den Geodaten des Landesamtes für Geoinformation und Landesvermessung Niedersachsen

© 2026 LGLN

© GeoBasis-DE / BKG (2026) CC BY 4.0

Vervielfältigung der Fachinformationen nur mit Genehmigung des ML.

Niedersächsische Verordnung zur Ausweisung von Feuchtgebieten und Mooren als Gebietskulisse nach § 11 Abs. 1 und 4 der GAP-Konditionalitäten-Verordnung

Anlage zu § 1 Abs.1

Detailkarte der kohlenstoffreichen Böden inklusive der Moor-Treposole gem. § 11 Abs. 2 GAPKondV

Blattnummer:	1711
Erstellungsdatum:	04.03.2026
Maßstab:	1:10.000

Realisiert durch

Niedersächsisches Ministerium für Ernährung, Landwirtschaft und Verbraucherschutz

SLA

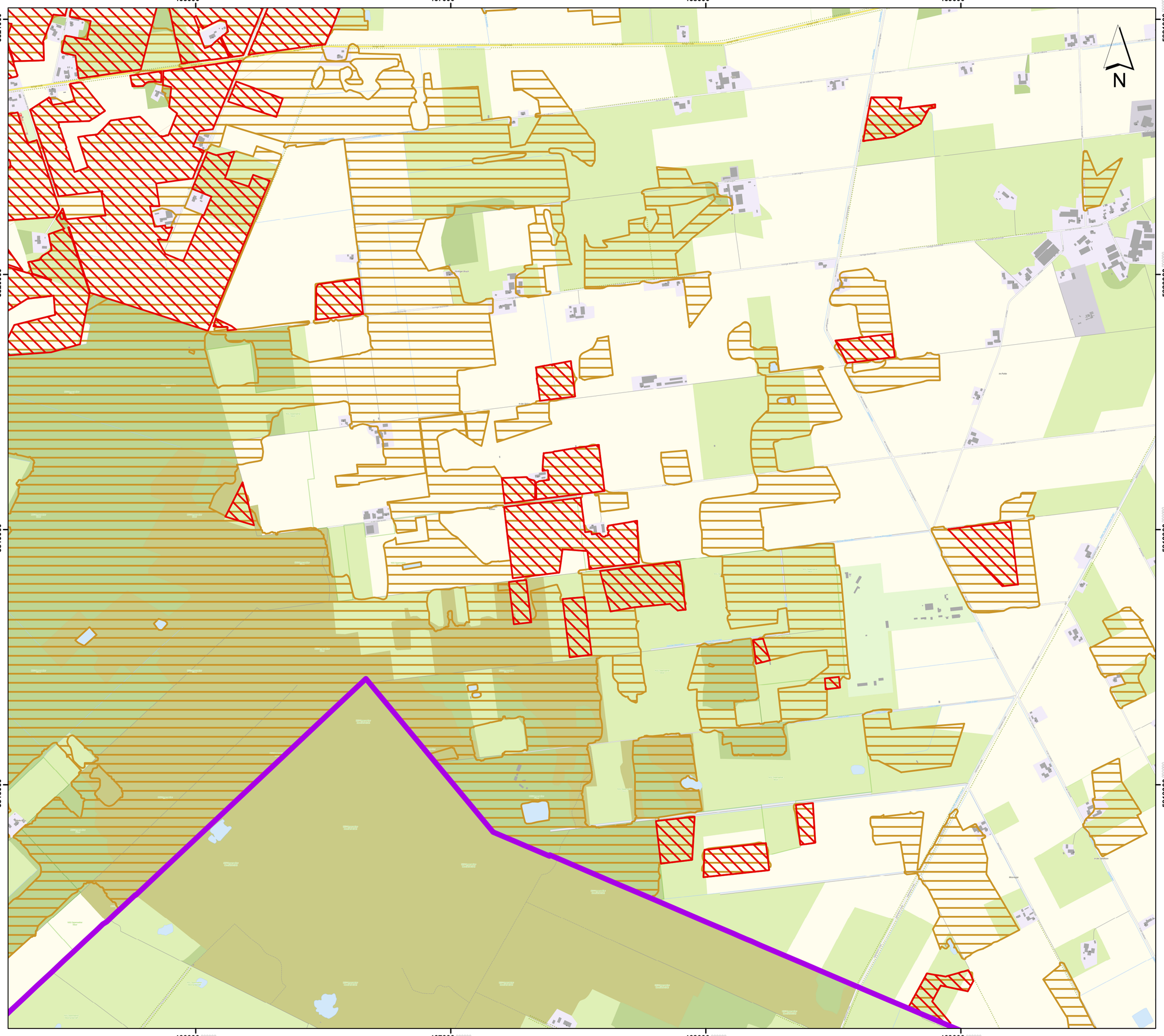

Lageübersicht

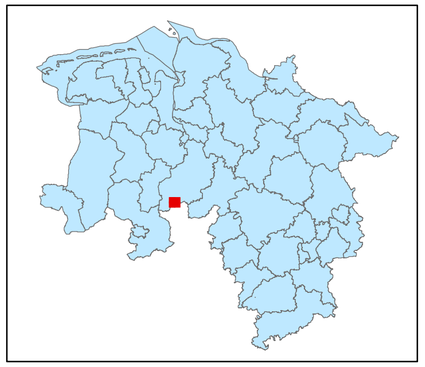

Legende

kohlenstoffreiche Böden

kohlenstoffreiche Böden (Moortreposole)

Landesgrenze

0 0,125 0,25 0,5 0,75 1

Kilometer

Hintergrundkarte:
Amtliche Präsentation 1 : 10 000

Vervielfältigung der Grundlagenkarte nur mit Genehmigung des Herausgebers.
Quellenvermerk:
Auszug aus den Geodaten des Landesamtes für Geoinformation und Landesvermessung Niedersachsen

© 2026 LGLN

© GeoBasis-DE / BKG (2026) CC BY 4.0

Vervielfältigung der Fachinformationen nur mit Genehmigung des ML.

Niedersächsische Verordnung zur Ausweisung von Feuchtgebieten und Mooren als Gebietskulisse nach § 11 Abs. 1 und 4 der GAP-Konditionalitäten-Verordnung

Anlage zu § 1 Abs.1

Detailkarte der kohlenstoffreichen Böden inklusive der Moor-Treposole gem. § 11 Abs. 2 GAPKondV

Blattnummer:	1712
Erstellungsdatum:	04.03.2026
Maßstab:	1:10.000

Realisiert durch

Niedersächsisches Ministerium für Ernährung, Landwirtschaft und Verbraucherschutz

SLA

470000 000000 | 471000 000000 | 472000 000000 | 473000 000000 | 474000 000000

5821000 000000 | 5820000 000000 | 5819000 000000 | 5818000 000000

N

Lageübersicht

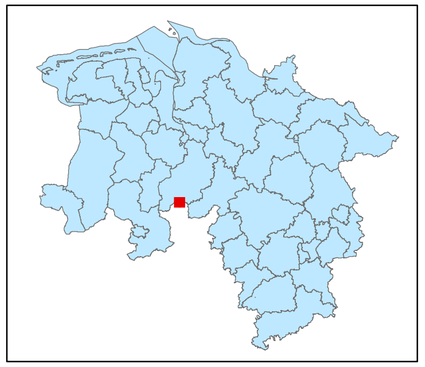

Legende

- kohlenstoffreiche Böden
- kohlenstoffreiche Böden (Moortreposole)
- Landesgrenze

0 0,125 0,25 0,5 0,75 1

Kilometer

Hintergrundkarte:
Amtliche Präsentation 1 : 10 000

Vervielfältigung der Grundlagenkarte nur mit Genehmigung des Herausgebers.
Quellenvermerk:
Auszug aus den Geodaten des Landesamtes für Geoinformation und Landesvermessung Niedersachsen

© 2026 LGLN

© GeoBasis-DE / BKG (2026) CC BY 4.0

Vervielfältigung der Fachinformationen nur mit Genehmigung des ML.

Niedersächsische Verordnung zur Ausweisung von Feuchtgebieten und Mooren als Gebietskulisse nach § 11 Abs. 1 und 4 der GAP-Konditionalitäten-Verordnung

Anlage zu § 1 Abs.1

Detailkarte der kohlenstoffreichen Böden inklusive der Moor-Treposole gem. § 11 Abs. 2 GAPKondV

Blattnummer:	1713
Erstellungsdatum:	04.03.2026
Maßstab:	1:10.000

Realisiert durch

Niedersächsisches Ministerium für Ernährung, Landwirtschaft und Verbraucherschutz

SLA

475000 000000
476000 000000
477000 000000
478000 000000
5821000 000000
5820000 000000
5819000 000000
5818000 000000

Lageübersicht

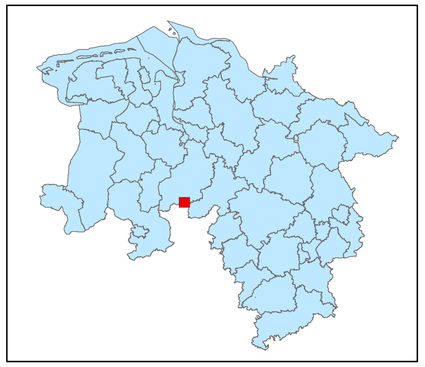

Legende

kohlenstoffreiche Böden

kohlenstoffreiche Böden (Moortreposole)

Landesgrenze

0 0,125 0,25 0,5 0,75 1

Kilometer

Hintergrundkarte:
Amtliche Präsentation 1 : 10 000

Vervielfältigung der Grundlagenkarte nur mit Genehmigung des Herausgebers.
Quellenvermerk:
Auszug aus den Geodaten des Landesamtes für Geoinformation und Landesvermessung Niedersachsen

© 2026 LGLN

© GeoBasis-DE / BKG (2026) CC BY 4.0

Vervielfältigung der Fachinformationen nur mit Genehmigung des ML.

Niedersächsische Verordnung zur Ausweisung von Feuchtgebieten und Mooren als Gebietskulisse nach § 11 Abs. 1 und 4 der GAP-Konditionalitäten-Verordnung

Anlage zu § 1 Abs.1

Detailkarte der kohlenstoffreichen Böden inklusive der Moor-Treposole gem. § 11 Abs. 2 GAPKondV

Blattnummer:	1714
Erstellungsdatum:	04.03.2026
Maßstab:	1:10.000

Realisiert durch

Niedersächsisches Ministerium für Ernährung, Landwirtschaft und Verbraucherschutz

SLA

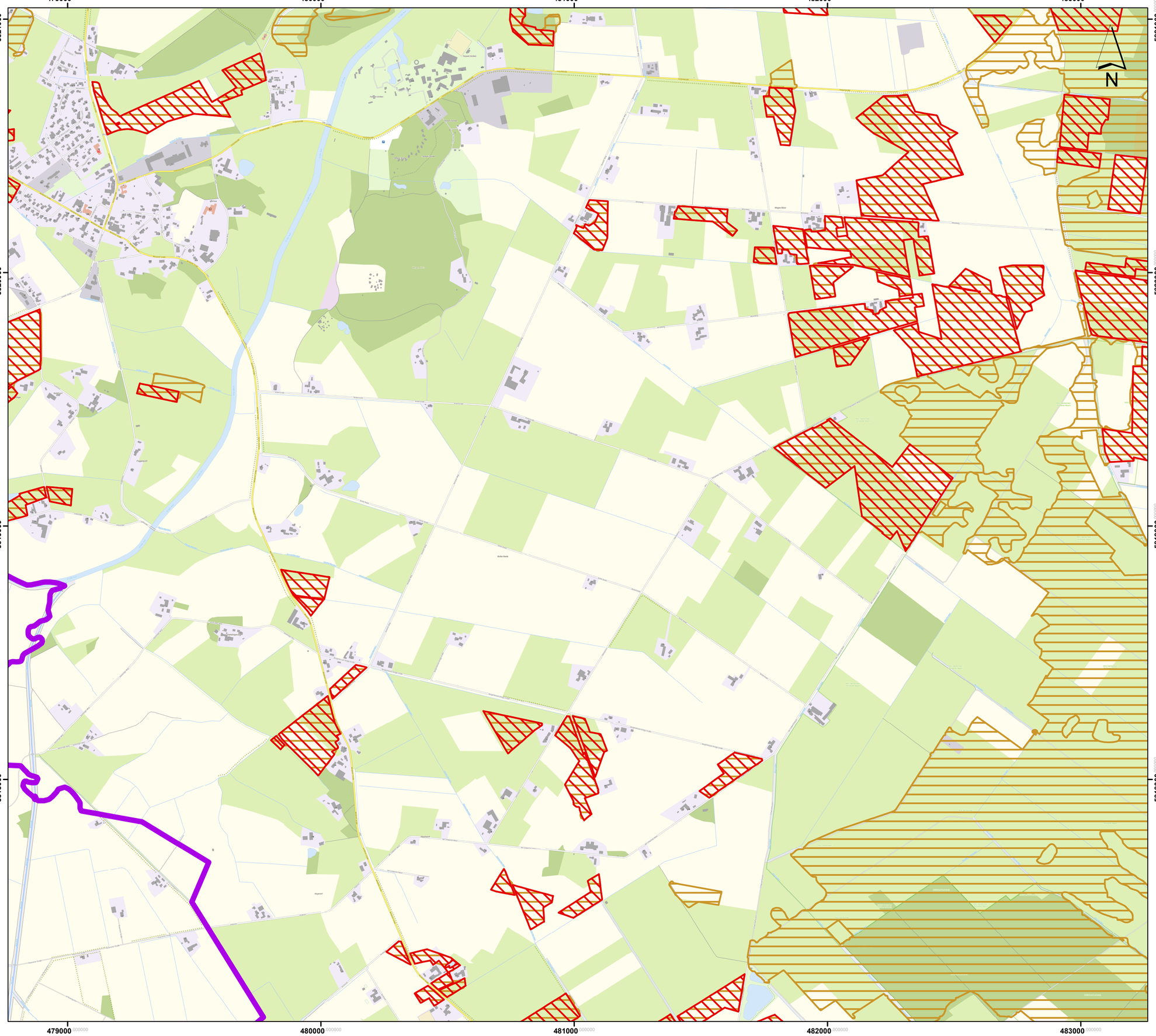

Lageübersicht

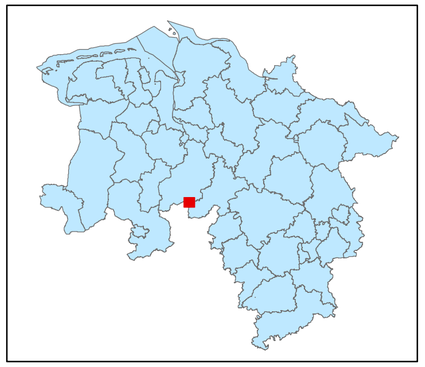

Legende

kohlenstoffreiche Böden

kohlenstoffreiche Böden (Moortreposole)

Landesgrenze

0 0,125 0,25 0,5 0,75 1

Kilometer

Hintergrundkarte:
Amtliche Präsentation 1 : 10 000

Vervielfältigung der Grundlagenkarte nur mit Genehmigung des Herausgebers.
Quellenvermerk:
Auszug aus den Geodaten des Landesamtes für Geoinformation und Landesvermessung Niedersachsen

© 2026 LGLN

© GeoBasis-DE / BKG (2026) CC BY 4.0

Vervielfältigung der Fachinformationen nur mit Genehmigung des ML.

Niedersächsische Verordnung zur Ausweisung von Feuchtgebieten und Mooren als Gebietskulisse nach § 11 Abs. 1 und 4 der GAP-Konditionalitäten-Verordnung

Anlage zu § 1 Abs.1

Detailkarte der kohlenstoffreichen Böden inklusive der Moor-Treposole gem. § 11 Abs. 2 GAPKondV

Blattnummer:	1715
Erstellungsdatum:	04.03.2026
Maßstab:	1:10.000

Realisiert durch

Niedersächsisches Ministerium für Ernährung, Landwirtschaft und Verbraucherschutz

SLA

484000 000000
485000 000000
486000 000000
487000 000000

5821000 000000
5820000 000000
5819000 000000
5818000 000000

N

Lageübersicht

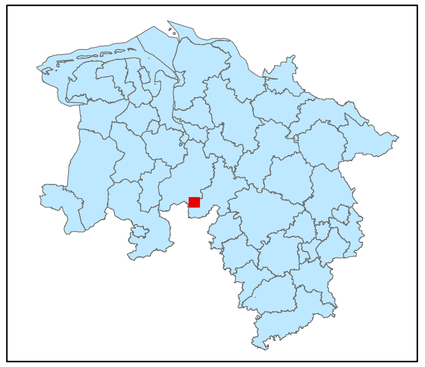

Legende

kohlenstoffreiche Böden

kohlenstoffreiche Böden (Moortreposole)

Landesgrenze

0 0,125 0,25 0,5 0,75 1

Kilometer

Hintergrundkarte:
Amtliche Präsentation 1 : 10 000

Vervielfältigung der Grundlagenkarte nur mit Genehmigung des Herausgebers.
Quellenvermerk:
Auszug aus den Geodaten des Landesamtes für Geoinformation und Landesvermessung Niedersachsen

© 2026 LGLN

© GeoBasis-DE / BKG (2026) CC BY 4.0

Vervielfältigung der Fachinformationen nur mit Genehmigung des ML.

Niedersächsische Verordnung zur Ausweisung von Feuchtgebieten und Mooren als Gebietskulisse nach § 11 Abs. 1 und 4 der GAP-Konditionalitäten-Verordnung

Anlage zu § 1 Abs.1

Detailkarte der kohlenstoffreichen Böden inklusive der Moor-Treposole gem. § 11 Abs. 2 GAPKondV

Blattnummer:	1716
Erstellungsdatum:	04.03.2026
Maßstab:	1:10.000

Realisiert durch

Niedersächsisches Ministerium für Ernährung, Landwirtschaft und Verbraucherschutz

SLA

488000 489000 490000 491000 492000

5821000 5820000 5819000 5818000

N

Lageübersicht

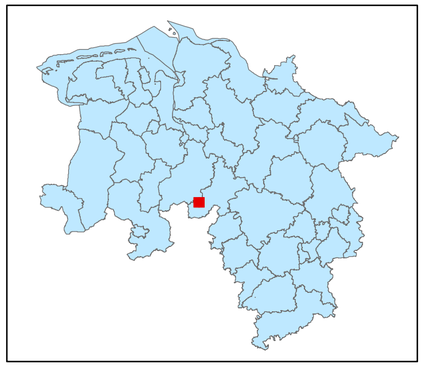

Legende

kohlenstoffreiche Böden

kohlenstoffreiche Böden (Moortreposole)

Landesgrenze

0 0,125 0,25 0,5 0,75 1

Kilometer

Hintergrundkarte:
Amtliche Präsentation 1 : 10 000

Vervielfältigung der Grundlagenkarte nur mit Genehmigung des Herausgebers.
Quellenvermerk:
Auszug aus den Geodaten des Landesamtes für Geoinformation und Landesvermessung Niedersachsen

© 2026 LGLN

© GeoBasis-DE / BKG (2026) CC BY 4.0

Vervielfältigung der Fachinformationen nur mit Genehmigung des ML.

Niedersächsische Verordnung zur Ausweisung von Feuchtgebieten und Mooren als Gebietskulisse nach § 11 Abs. 1 und 4 der GAP-Konditionalitäten-Verordnung

Anlage zu § 1 Abs.1

Detailkarte der kohlenstoffreichen Böden inklusive der Moor-Treposole gem. § 11 Abs. 2 GAPKondV

Blattnummer:	1717
Erstellungsdatum:	04.03.2026
Maßstab:	1:10.000

Realisiert durch

Niedersächsisches Ministerium für Ernährung, Landwirtschaft und Verbraucherschutz

SLA

493000 000000
494000 000000
495000 000000
496000 000000
5821000 000000
5820000 000000
5819000 000000
5818000 000000

N

Lageübersicht

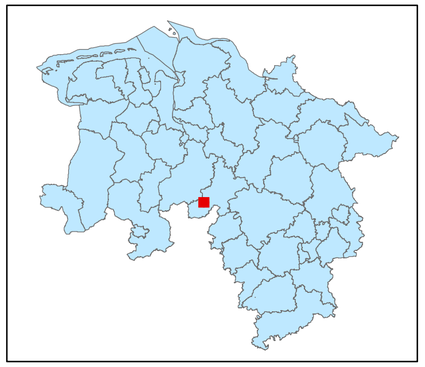

Legende

kohlenstoffreiche Böden

kohlenstoffreiche Böden (Moortreposole)

Landesgrenze

0 0,125 0,25 0,5 0,75 1

Kilometer

Hintergrundkarte:
Amtliche Präsentation 1 : 10 000

Vervielfältigung der Grundlagenkarte nur mit Genehmigung des Herausgebers.
Quellenvermerk:
Auszug aus den Geodaten des Landesamtes für Geoinformation und Landesvermessung Niedersachsen

© 2026 LGLN

© GeoBasis-DE / BKG (2026) CC BY 4.0

Vervielfältigung der Fachinformationen nur mit Genehmigung des ML.

Niedersächsische Verordnung zur Ausweisung von Feuchtgebieten und Mooren als Gebietskulisse nach § 11 Abs. 1 und 4 der GAP-Konditionalitäten-Verordnung

Anlage zu § 1 Abs.1

Detailkarte der kohlenstoffreichen Böden inklusive der Moor-Treposole gem. § 11 Abs. 2 GAPKondV

Blattnummer:	1718
Erstellungsdatum:	04.03.2026
Maßstab:	1:10.000

Realisiert durch

Niedersächsisches Ministerium für Ernährung, Landwirtschaft und Verbraucherschutz

SLA

497000 000000
498000 000000
499000 000000
500000 000000
501000 000000

5821000 000000
5820000 000000
5819000 000000
5818000 000000

N

Lageübersicht

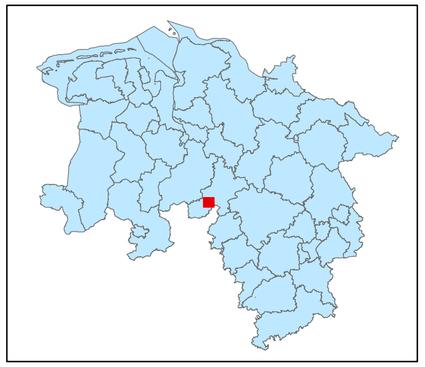

Legende

kohlenstoffreiche Böden

kohlenstoffreiche Böden (Moortreposole)

Landesgrenze

0 0,125 0,25 0,5 0,75 1

Kilometer

Hintergrundkarte:
Amtliche Präsentation 1 : 10 000

Vervielfältigung der Grundlagenkarte nur mit Genehmigung des Herausgebers.
Quellenvermerk:
Auszug aus den Geodaten des Landesamtes für Geoinformation und Landesvermessung Niedersachsen

© 2026 LGLN

© GeoBasis-DE / BKG (2026) CC BY 4.0

Vervielfältigung der Fachinformationen nur mit Genehmigung des ML.

Niedersächsische Verordnung zur Ausweisung von Feuchtgebieten und Mooren als Gebietskulisse nach § 11 Abs. 1 und 4 der GAP-Konditionalitäten-Verordnung

Anlage zu § 1 Abs.1

Detailkarte der kohlenstoffreichen Böden inklusive der Moor-Treposole gem. § 11 Abs. 2 GAPKondV

Blattnummer:	1719
Erstellungsdatum:	04.03.2026
Maßstab:	1:10.000

Realisiert durch

Niedersächsisches Ministerium für Ernährung, Landwirtschaft und Verbraucherschutz

SLA



Lageübersicht

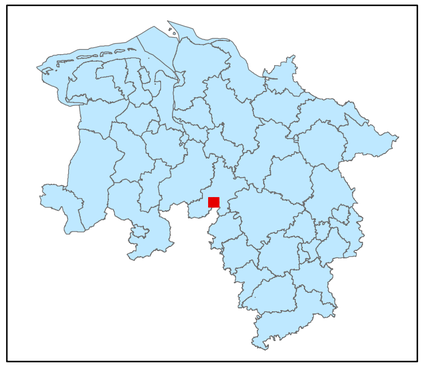

Legende

kohlenstoffreiche Böden

kohlenstoffreiche Böden (Moortreposole)

Landesgrenze

0 0,125 0,25 0,5 0,75 1

Kilometer

Hintergrundkarte:
Amtliche Präsentation 1 : 10 000

Vervielfältigung der Grundlagenkarte nur mit Genehmigung des Herausgebers.
Quellenvermerk:
Auszug aus den Geodaten des Landesamtes für Geoinformation und Landesvermessung Niedersachsen

© 2026 LGLN

© GeoBasis-DE / BKG (2026) CC BY 4.0

Vervielfältigung der Fachinformationen nur mit Genehmigung des ML.

Niedersächsische Verordnung zur Ausweisung von Feuchtgebieten und Mooren als Gebietskulisse nach § 11 Abs. 1 und 4 der GAP-Konditionalitäten-Verordnung

Anlage zu § 1 Abs.1

Detailkarte der kohlenstoffreichen Böden inklusive der Moor-Treposole gem. § 11 Abs. 2 GAPKondV

Blattnummer:	1720
Erstellungsdatum:	04.03.2026
Maßstab:	1:10.000

Realisiert durch

Niedersächsisches Ministerium für Ernährung, Landwirtschaft und Verbraucherschutz

506000 507000 508000 509000 510000

5821000 5820000 5819000 5818000

N

Lageübersicht

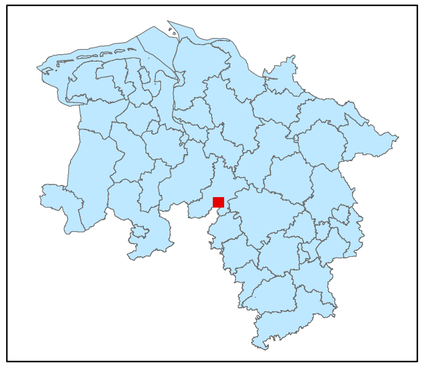

Legende

kohlenstoffreiche Böden

kohlenstoffreiche Böden (Moortreposole)

Landesgrenze

0 0,125 0,25 0,5 0,75 1

Kilometer

Hintergrundkarte:
Amtliche Präsentation 1 : 10 000

Vervielfältigung der Grundlagenkarte nur mit Genehmigung des Herausgebers.
Quellenvermerk:
Auszug aus den Geodaten des Landesamtes für Geoinformation und Landesvermessung Niedersachsen

© 2026 LGLN

© GeoBasis-DE / BKG (2026) CC BY 4.0

Vervielfältigung der Fachinformationen nur mit Genehmigung des ML.

Niedersächsische Verordnung zur Ausweisung von Feuchtgebieten und Mooren als Gebietskulisse nach § 11 Abs. 1 und 4 der GAP-Konditionalitäten-Verordnung

Anlage zu § 1 Abs.1

Detailkarte der kohlenstoffreichen Böden inklusive der Moor-Treposole gem. § 11 Abs. 2 GAPKondV

Blattnummer:	1721
Erstellungsdatum:	04.03.2026
Maßstab:	1:10.000

Realisiert durch

Niedersächsisches Ministerium für Ernährung, Landwirtschaft und Verbraucherschutz

SLA

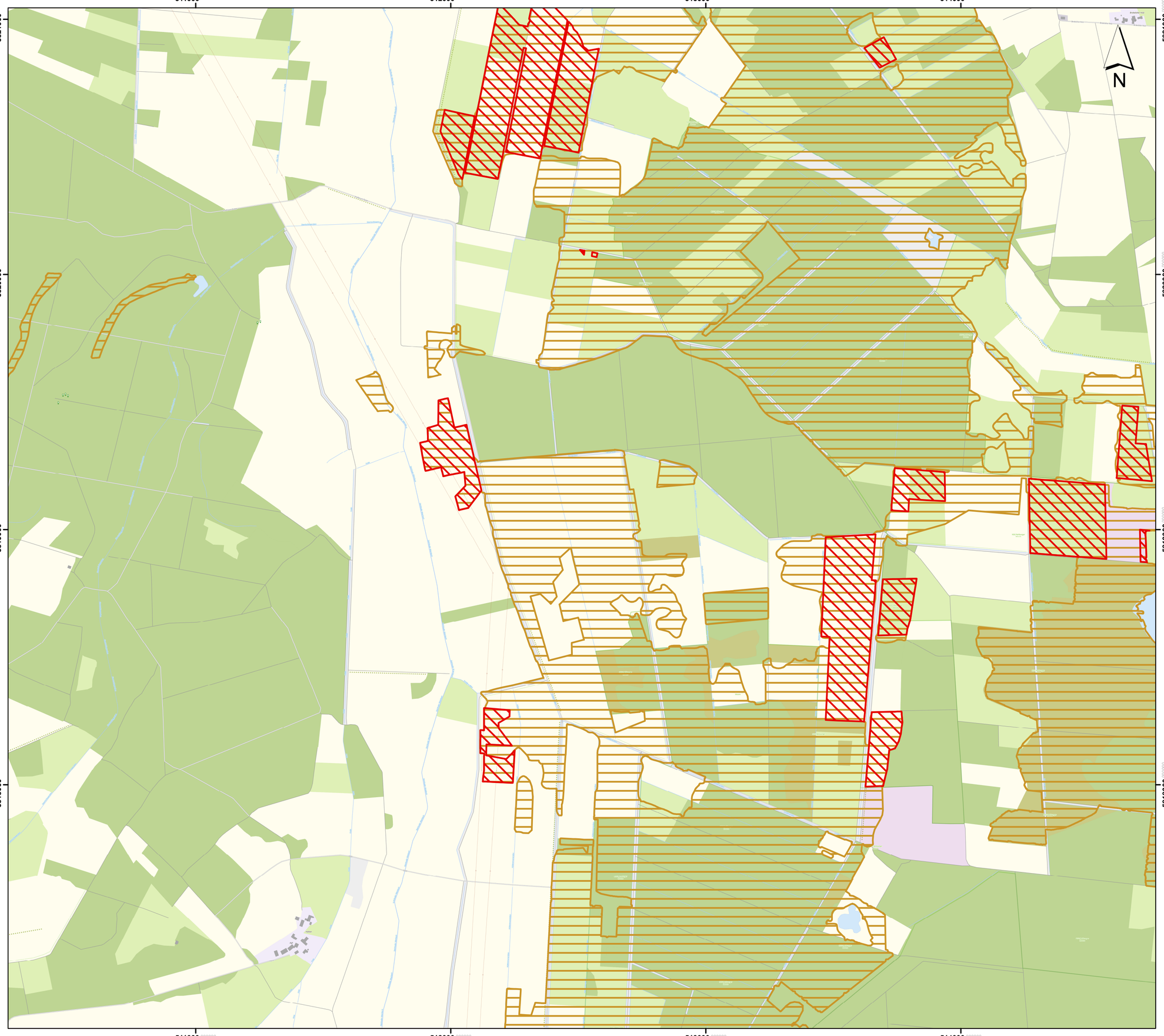

Lageübersicht

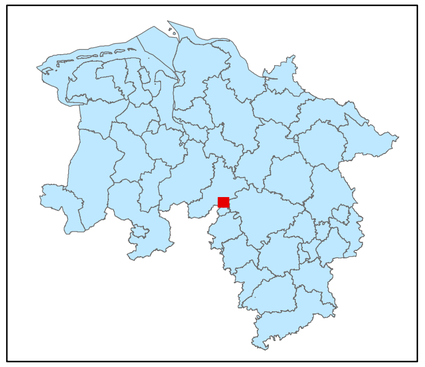

Legende

kohlenstoffreiche Böden

kohlenstoffreiche Böden (Moortreposole)

Landesgrenze

0 0,125 0,25 0,5 0,75 1

Kilometer

Hintergrundkarte:
Amtliche Präsentation 1 : 10 000

Vervielfältigung der Grundlagenkarte nur mit Genehmigung des Herausgebers.
Quellenvermerk:
Auszug aus den Geodaten des Landesamtes für Geoinformation und Landesvermessung Niedersachsen

© 2026 LGLN

© GeoBasis-DE / BKG (2026) CC BY 4.0

Vervielfältigung der Fachinformationen nur mit Genehmigung des ML.

Niedersächsische Verordnung zur Ausweisung von Feuchtgebieten und Mooren als Gebietskulisse nach § 11 Abs. 1 und 4 der GAP-Konditionalitäten-Verordnung

Anlage zu § 1 Abs.1

Detailkarte der kohlenstoffreichen Böden inklusive der Moor-Treposole gem. § 11 Abs. 2 GAPKondV

Blattnummer:	1722
Erstellungsdatum:	04.03.2026
Maßstab:	1:10.000

Realisiert durch

Niedersächsisches Ministerium für Ernährung, Landwirtschaft und Verbraucherschutz

SLA

515000 000000 | 516000 000000 | 517000 000000 | 518000 000000 | 519000 000000

5821000 000000 | 5820000 000000 | 5819000 000000 | 5818000 000000

N

Lageübersicht

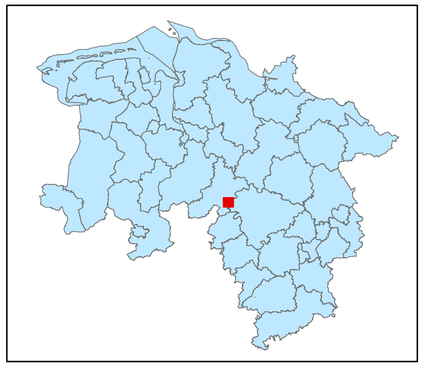

Legende

- kohlenstoffreiche Böden
- kohlenstoffreiche Böden (Moortreposole)
- Landesgrenze

0 0,125 0,25 0,5 0,75 1

Kilometer

Hintergrundkarte:
Amtliche Präsentation 1 : 10 000

Vervielfältigung der Grundlagenkarte nur mit Genehmigung des Herausgebers.
Quellenvermerk:
Auszug aus den Geodaten des Landesamtes für Geoinformation und Landesvermessung Niedersachsen

© 2026 LGLN

© GeoBasis-DE / BKG (2026) CC BY 4.0

Vervielfältigung der Fachinformationen nur mit Genehmigung des ML.

Niedersächsische Verordnung zur Ausweisung von Feuchtgebieten und Mooren als Gebietskulisse nach § 11 Abs. 1 und 4 der GAP-Konditionalitäten-Verordnung

Anlage zu § 1 Abs.1

Detailkarte der kohlenstoffreichen Böden inklusive der Moor-Treposole gem. § 11 Abs. 2 GAPKondV

Blattnummer:	1723
Erstellungsdatum:	04.03.2026
Maßstab:	1:10.000

Realisiert durch

Niedersächsisches Ministerium für Ernährung, Landwirtschaft und Verbraucherschutz

SLA

520000 000000
521000 000000
522000 000000
523000 000000
5821000 000000
5820000 000000
5819000 000000
5818000 000000

N

Lageübersicht

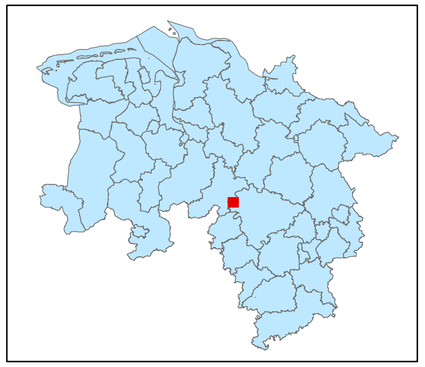

Legende

kohlenstoffreiche Böden

kohlenstoffreiche Böden (Moortreposole)

Landesgrenze

0 0,125 0,25 0,5 0,75 1
Kilometer

Hintergrundkarte:
Amtliche Präsentation 1 : 10 000

Vervielfältigung der Grundlagenkarte nur mit Genehmigung des Herausgebers.
Quellenvermerk:
Auszug aus den Geodaten des Landesamtes für Geoinformation und Landesvermessung Niedersachsen

© 2026 LGLN

© GeoBasis-DE / BKG (2026) CC BY 4.0

Vervielfältigung der Fachinformationen nur mit Genehmigung des ML.

Niedersächsische Verordnung zur Ausweisung von Feuchtgebieten und Mooren als Gebietskulisse nach § 11 Abs. 1 und 4 der GAP-Konditionalitäten-Verordnung

Anlage zu § 1 Abs.1

Detailkarte der kohlenstoffreichen Böden inklusive der Moor-Treposole gem. § 11 Abs. 2 GAPKondV

Blattnummer:	1724
Erstellungsdatum:	04.03.2026
Maßstab:	1:10.000

Realisiert durch

Niedersächsisches Ministerium für Ernährung, Landwirtschaft und Verbraucherschutz

SLA

524000 000000 | 525000 000000 | 526000 000000 | 527000 000000 | 528000 000000

5821000 000000 | 5820000 000000 | 5819000 000000 | 5818000 000000

N

Lageübersicht

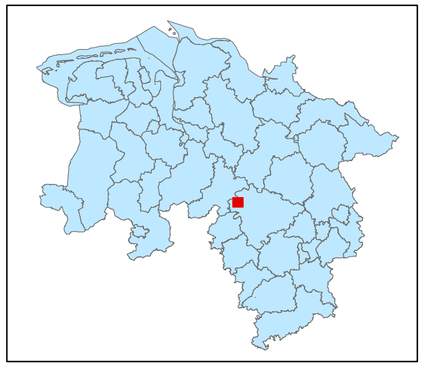

Legende

- kohlenstoffreiche Böden
- kohlenstoffreiche Böden (Moortreposole)
- Landesgrenze

0 0,125 0,25 0,5 0,75 1

Kilometer

Hintergrundkarte:
Amtliche Präsentation 1 : 10 000

Vervielfältigung der Grundlagenkarte nur mit Genehmigung des Herausgebers.
Quellenvermerk:
Auszug aus den Geodaten des Landesamtes für Geoinformation und Landesvermessung Niedersachsen

© 2026 LGLN

© GeoBasis-DE / BKG (2026) CC BY 4.0

Vervielfältigung der Fachinformationen nur mit Genehmigung des ML.

Niedersächsische Verordnung zur Ausweisung von Feuchtgebieten und Mooren als Gebietskulisse nach § 11 Abs. 1 und 4 der GAP-Konditionalitäten-Verordnung

Anlage zu § 1 Abs.1

Detailkarte der kohlenstoffreichen Böden inklusive der Moor-Treposole gem. § 11 Abs. 2 GAPKondV

Blattnummer:	1725
Erstellungsdatum:	04.03.2026
Maßstab:	1:10.000

Realisiert durch

Niedersächsisches Ministerium für Ernährung, Landwirtschaft und Verbraucherschutz

SLA

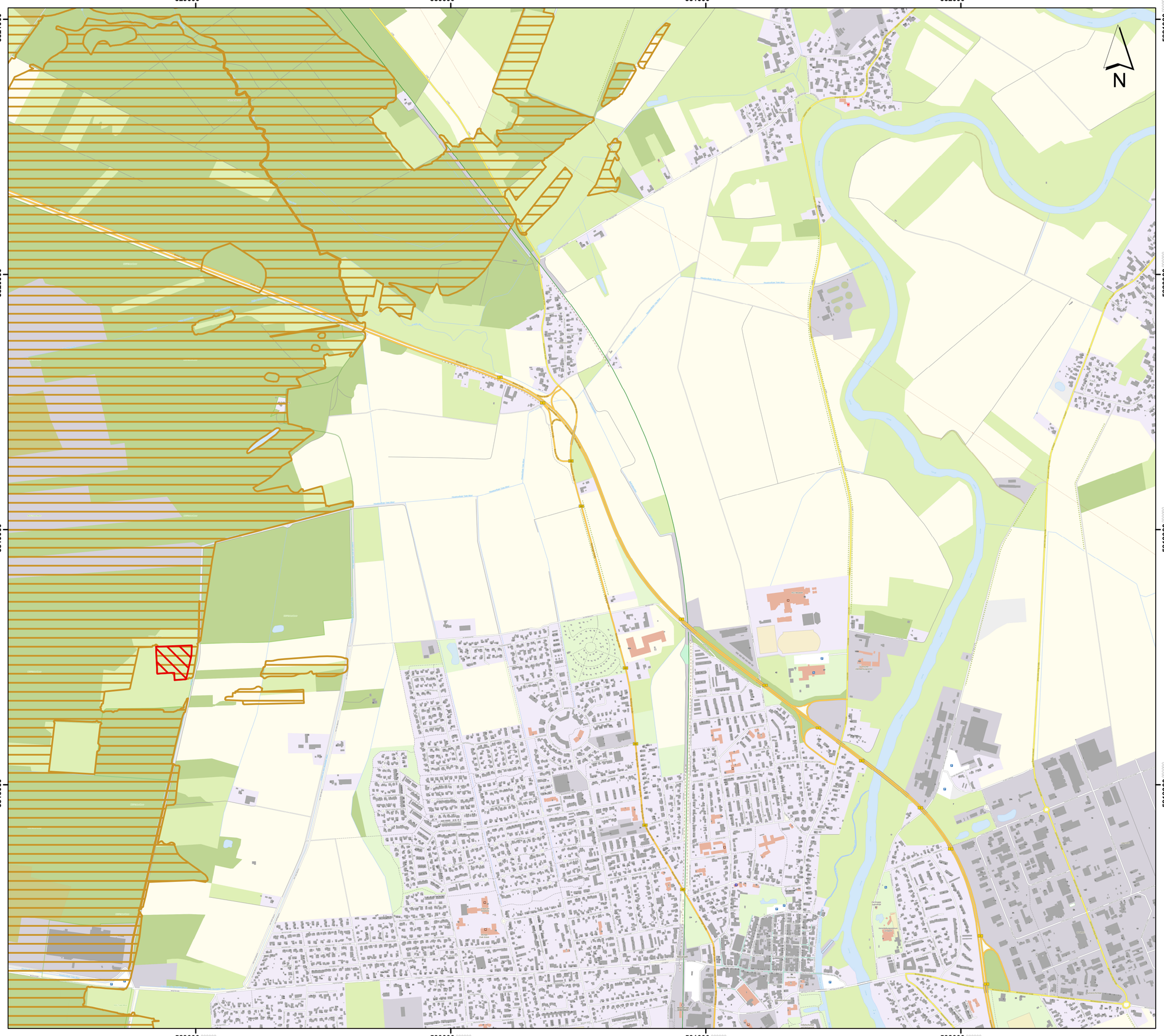

Lageübersicht

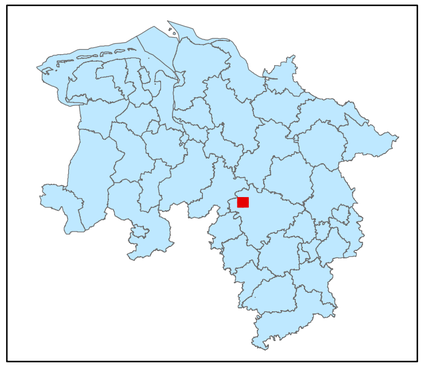

Legende

kohlenstoffreiche Böden

kohlenstoffreiche Böden (Moortreposole)

Landesgrenze

0 0,125 0,25 0,5 0,75 1

Kilometer

Hintergrundkarte:
Amtliche Präsentation 1 : 10 000

Vervielfältigung der Grundlagenkarte nur mit Genehmigung des Herausgebers.
Quellenvermerk:
Auszug aus den Geodaten des Landesamtes für Geoinformation und Landesvermessung Niedersachsen

© 2026 LGLN

© GeoBasis-DE / BKG (2026) CC BY 4.0

Vervielfältigung der Fachinformationen nur mit Genehmigung des ML.

Niedersächsische Verordnung zur Ausweisung von Feuchtgebieten und Mooren als Gebietskulisse nach § 11 Abs. 1 und 4 der GAP-Konditionalitäten-Verordnung

Anlage zu § 1 Abs.1

Detailkarte der kohlenstoffreichen Böden inklusive der Moor-Treposole gem. § 11 Abs. 2 GAPKondV

Blattnummer:	1726
Erstellungsdatum:	04.03.2026
Maßstab:	1:10.000

Realisiert durch

Niedersächsisches Ministerium für Ernährung, Landwirtschaft und Verbraucherschutz

SLA

533000 000000
534000 000000
535000 000000
536000 000000
537000 000000

5821000 000000
5820000 000000
5819000 000000
5818000 000000

N

Lageübersicht

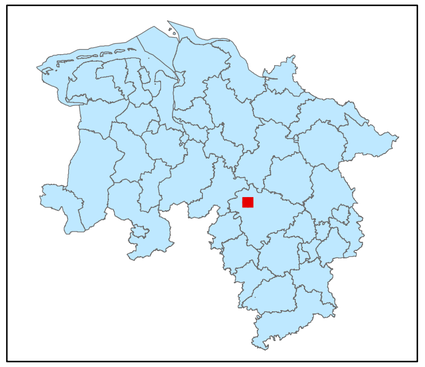

Legende

kohlenstoffreiche Böden

kohlenstoffreiche Böden (Moortreposole)

Landesgrenze

0 0,125 0,25 0,5 0,75 1

Kilometer

Hintergrundkarte:
Amtliche Präsentation 1 : 10 000

Vervielfältigung der Grundlagenkarte nur mit Genehmigung des Herausgebers.
Quellenvermerk:
Auszug aus den Geodaten des Landesamtes für Geoinformation und Landesvermessung Niedersachsen

© 2026 LGLN

© GeoBasis-DE / BKG (2026) CC BY 4.0

Vervielfältigung der Fachinformationen nur mit Genehmigung des ML.

Niedersächsische Verordnung zur Ausweisung von Feuchtgebieten und Mooren als Gebietskulisse nach § 11 Abs. 1 und 4 der GAP-Konditionalitäten-Verordnung

Anlage zu § 1 Abs.1

Detailkarte der kohlenstoffreichen Böden inklusive der Moor-Treposole gem. § 11 Abs. 2 GAPKondV

Blattnummer:	1727
Erstellungsdatum:	04.03.2026
Maßstab:	1:10.000

Realisiert durch

Niedersächsisches Ministerium für Ernährung, Landwirtschaft und Verbraucherschutz

SLA

538000 5821000 539000 540000 541000

5820000 5819000 5818000

N

Lageübersicht

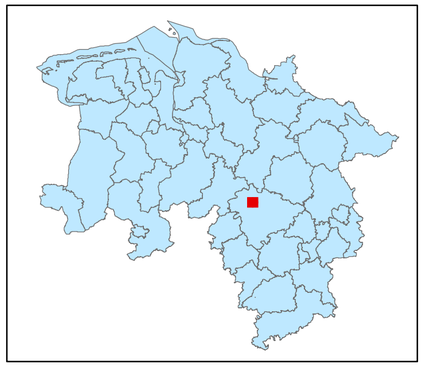

Legende

kohlenstoffreiche Böden

kohlenstoffreiche Böden (Moortreposole)

Landesgrenze

0 0,125 0,25 0,5 0,75 1

Kilometer

Hintergrundkarte:
Amtliche Präsentation 1 : 10 000

Vervielfältigung der Grundlagenkarte nur mit Genehmigung des Herausgebers.
Quellenvermerk:
Auszug aus den Geodaten des Landesamtes für Geoinformation und Landesvermessung Niedersachsen

© 2026 LGLN

© GeoBasis-DE / BKG (2026) CC BY 4.0

Vervielfältigung der Fachinformationen nur mit Genehmigung des ML.

Niedersächsische Verordnung zur Ausweisung von Feuchtgebieten und Mooren als Gebietskulisse nach § 11 Abs. 1 und 4 der GAP-Konditionalitäten-Verordnung

Anlage zu § 1 Abs.1

Detailkarte der kohlenstoffreichen Böden inklusive der Moor-Treposole gem. § 11 Abs. 2 GAPKondV

Blattnummer:	1728
Erstellungsdatum:	04.03.2026
Maßstab:	1:10.000

Realisiert durch

Niedersächsisches Ministerium für Ernährung, Landwirtschaft und Verbraucherschutz

SLA

542000 000000 | 543000 000000 | 544000 000000 | 545000 000000 | 546000 000000

5821000 000000 | 5820000 000000 | 5819000 000000 | 5818000 000000

N

Lageübersicht

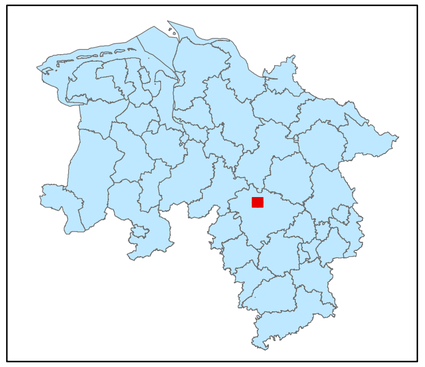

Legende

- kohlenstoffreiche Böden
- kohlenstoffreiche Böden (Moortreposole)
- Landesgrenze

0 0,125 0,25 0,5 0,75 1

Kilometer

Hintergrundkarte:
Amtliche Präsentation 1 : 10 000

Vervielfältigung der Grundlagenkarte nur mit Genehmigung des Herausgebers.
Quellenvermerk:
Auszug aus den Geodaten des Landesamtes für Geoinformation und Landesvermessung Niedersachsen

© 2026 LGLN

© GeoBasis-DE / BKG (2026) CC BY 4.0

Vervielfältigung der Fachinformationen nur mit Genehmigung des ML.

Niedersächsische Verordnung zur Ausweisung von Feuchtgebieten und Mooren als Gebietskulisse nach § 11 Abs. 1 und 4 der GAP-Konditionalitäten-Verordnung

Anlage zu § 1 Abs.1

Detailkarte der kohlenstoffreichen Böden inklusive der Moor-Treposole gem. § 11 Abs. 2 GAPKondV

Blattnummer:	1729
Erstellungsdatum:	04.03.2026
Maßstab:	1:10.000

Realisiert durch

Niedersächsisches Ministerium für Ernährung, Landwirtschaft und Verbraucherschutz

SLA

547000 000000
548000 000000
549000 000000
550000 000000
5821000 000000
5820000 000000
5819000 000000
5818000 000000

N

Lageübersicht

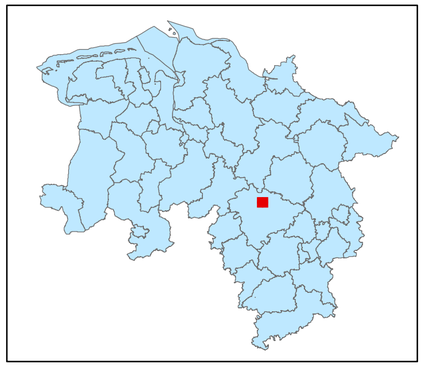

Legende

kohlenstoffreiche Böden

kohlenstoffreiche Böden (Moortreposole)

Landesgrenze

0 0,125 0,25 0,5 0,75 1
Kilometer

Hintergrundkarte:
Amtliche Präsentation 1 : 10 000

Vervielfältigung der Grundlagenkarte nur mit Genehmigung des Herausgebers.
Quellenvermerk:
Auszug aus den Geodaten des Landesamtes für Geoinformation und Landesvermessung Niedersachsen

© 2026 LGLN

© GeoBasis-DE / BKG (2026) CC BY 4.0

Vervielfältigung der Fachinformationen nur mit Genehmigung des ML.

Niedersächsische Verordnung zur Ausweisung von Feuchtgebieten und Mooren als Gebietskulisse nach § 11 Abs. 1 und 4 der GAP-Konditionalitäten-Verordnung

Anlage zu § 1 Abs.1

Detailkarte der kohlenstoffreichen Böden inklusive der Moor-Treposole gem. § 11 Abs. 2 GAPKondV

Blattnummer:	1730
Erstellungsdatum:	04.03.2026
Maßstab:	1:10.000

Realisiert durch

Niedersächsisches Ministerium für Ernährung, Landwirtschaft und Verbraucherschutz

SLA

551000 552000 553000 554000 555000

5821000 5820000 5819000 5818000

N

Lageübersicht

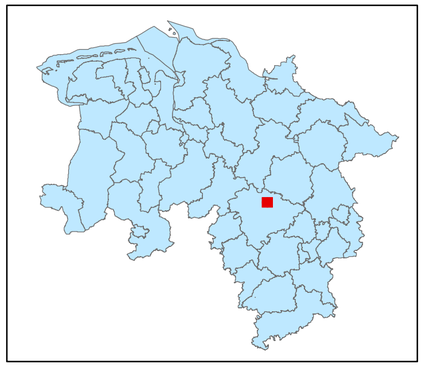

Legende

kohlenstoffreiche Böden

kohlenstoffreiche Böden (Moortreposole)

Landesgrenze

0 0,125 0,25 0,5 0,75 1

Kilometer

Hintergrundkarte:
Amtliche Präsentation 1 : 10 000

Vervielfältigung der Grundlagenkarte nur mit Genehmigung des Herausgebers.
Quellenvermerk:
Auszug aus den Geodaten des Landesamtes für Geoinformation und Landesvermessung Niedersachsen

© 2026 LGLN

© GeoBasis-DE / BKG (2026) CC BY 4.0

Vervielfältigung der Fachinformationen nur mit Genehmigung des ML.

Niedersächsische Verordnung zur Ausweisung von Feuchtgebieten und Mooren als Gebietskulisse nach § 11 Abs. 1 und 4 der GAP-Konditionalitäten-Verordnung

Anlage zu § 1 Abs.1

Detailkarte der kohlenstoffreichen Böden inklusive der Moor-Treposole gem. § 11 Abs. 2 GAPKondV

Blattnummer:	1731
Erstellungsdatum:	04.03.2026
Maßstab:	1:10.000

Realisiert durch

Niedersächsisches Ministerium für Ernährung, Landwirtschaft und Verbraucherschutz

SLA

556000 557000 558000 559000

5821000 5820000 5819000 5818000

N

Lageübersicht

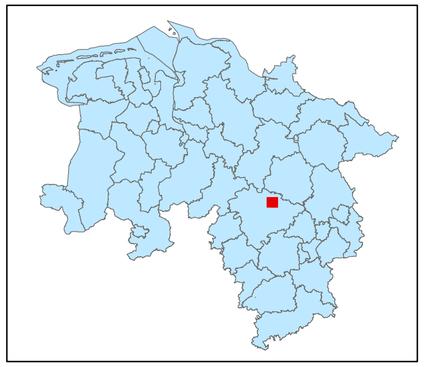

Legende

kohlenstoffreiche Böden

kohlenstoffreiche Böden (Moortreposole)

Landesgrenze

0 0,125 0,25 0,5 0,75 1

Kilometer

Hintergrundkarte:
Amtliche Präsentation 1 : 10 000

Vervielfältigung der Grundlagenkarte nur mit Genehmigung des Herausgebers.
Quellenvermerk:
Auszug aus den Geodaten des Landesamtes für Geoinformation und Landesvermessung Niedersachsen

© 2026 LGLN

© GeoBasis-DE / BKG (2026) CC BY 4.0

Vervielfältigung der Fachinformationen nur mit Genehmigung des ML.

Niedersächsische Verordnung zur Ausweisung von Feuchtgebieten und Mooren als Gebietskulisse nach § 11 Abs. 1 und 4 der GAP-Konditionalitäten-Verordnung

Anlage zu § 1 Abs.1

Detailkarte der kohlenstoffreichen Böden inklusive der Moor-Treposole gem. § 11 Abs. 2 GAPKondV

Blattnummer:	1732
Erstellungsdatum:	04.03.2026
Maßstab:	1:10.000

Realisiert durch

Niedersächsisches Ministerium für Ernährung, Landwirtschaft und Verbraucherschutz

SLA

560000 561000 562000 563000 564000

5821000 5820000 5819000 5818000

N

Lageübersicht

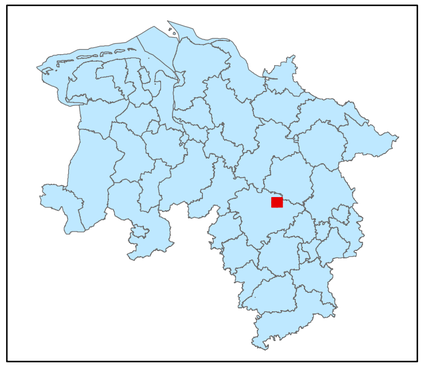

Legende

kohlenstoffreiche Böden

kohlenstoffreiche Böden (Moortreposole)

Landesgrenze

0 0,125 0,25 0,5 0,75 1

Kilometer

Hintergrundkarte:
Amtliche Präsentation 1 : 10 000

Vervielfältigung der Grundlagenkarte nur mit Genehmigung des Herausgebers.
Quellenvermerk:
Auszug aus den Geodaten des Landesamtes für Geoinformation und Landesvermessung Niedersachsen

© 2026 LGLN

© GeoBasis-DE / BKG (2026) CC BY 4.0

Vervielfältigung der Fachinformationen nur mit Genehmigung des ML.

Niedersächsische Verordnung zur Ausweisung von Feuchtgebieten und Mooren als Gebietskulisse nach § 11 Abs. 1 und 4 der GAP-Konditionalitäten-Verordnung

Anlage zu § 1 Abs.1

Detailkarte der kohlenstoffreichen Böden inklusive der Moor-Treposole gem. § 11 Abs. 2 GAPKondV

Blattnummer:	1733
Erstellungsdatum:	04.03.2026
Maßstab:	1:10.000

Realisiert durch

Niedersächsisches Ministerium für Ernährung, Landwirtschaft und Verbraucherschutz

SLA

565000 000000
566000 000000
567000 000000
568000 000000
5821000 000000
5820000 000000
5819000 000000
5818000 000000

N

Lageübersicht

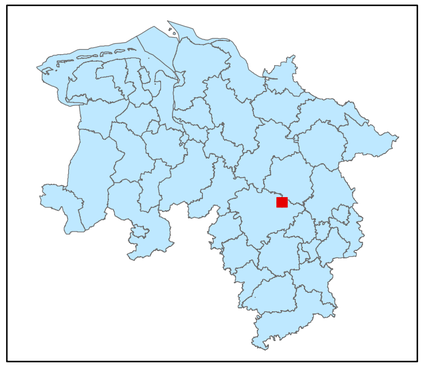

Legende

kohlenstoffreiche Böden

kohlenstoffreiche Böden (Moortreposole)

Landesgrenze

0 0,125 0,25 0,5 0,75 1

Kilometer

Hintergrundkarte:
Amtliche Präsentation 1 : 10 000

Vervielfältigung der Grundlagenkarte nur mit Genehmigung des Herausgebers.
Quellenvermerk:
Auszug aus den Geodaten des Landesamtes für Geoinformation und Landesvermessung Niedersachsen

© 2026 LGLN

© GeoBasis-DE / BKG (2026) CC BY 4.0

Vervielfältigung der Fachinformationen nur mit Genehmigung des ML.

Niedersächsische Verordnung zur Ausweisung von Feuchtgebieten und Mooren als Gebietskulisse nach § 11 Abs. 1 und 4 der GAP-Konditionalitäten-Verordnung

Anlage zu § 1 Abs.1

Detailkarte der kohlenstoffreichen Böden inklusive der Moor-Treposole gem. § 11 Abs. 2 GAPKondV

Blattnummer:	1734
Erstellungsdatum:	04.03.2026
Maßstab:	1:10.000

Realisiert durch

Niedersächsisches Ministerium für Ernährung, Landwirtschaft und Verbraucherschutz

SLA

569000 570000 571000 572000 573000

5821000 5820000 5819000 5818000

N

Lageübersicht

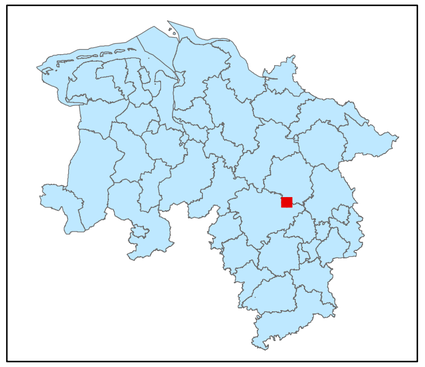

Legende

kohlenstoffreiche Böden

kohlenstoffreiche Böden (Moortreposole)

Landesgrenze

0 0,125 0,25 0,5 0,75 1

Kilometer

Hintergrundkarte:
Amtliche Präsentation 1 : 10 000

Vervielfältigung der Grundlagenkarte nur mit Genehmigung des Herausgebers.
Quellenvermerk:
Auszug aus den Geodaten des Landesamtes für Geoinformation und Landesvermessung Niedersachsen

© 2026 LGLN

© GeoBasis-DE / BKG (2026) CC BY 4.0

Vervielfältigung der Fachinformationen nur mit Genehmigung des ML.

Niedersächsische Verordnung zur Ausweisung von Feuchtgebieten und Mooren als Gebietskulisse nach § 11 Abs. 1 und 4 der GAP-Konditionalitäten-Verordnung

Anlage zu § 1 Abs.1

Detailkarte der kohlenstoffreichen Böden inklusive der Moor-Treposole gem. § 11 Abs. 2 GAPKondV

Blattnummer:	1735
Erstellungsdatum:	04.03.2026
Maßstab:	1:10.000

Realisiert durch

Niedersächsisches Ministerium für Ernährung, Landwirtschaft und Verbraucherschutz

SLA

574000 575000 576000 577000

5821000 5820000 5819000 5818000

N

Lageübersicht

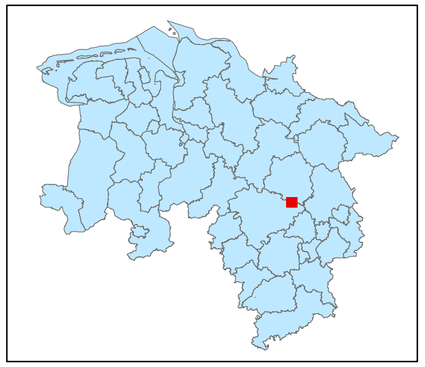

Legende

kohlenstoffreiche Böden

kohlenstoffreiche Böden (Moortreposole)

Landesgrenze

0 0,125 0,25 0,5 0,75 1

Kilometer

Hintergrundkarte:
Amtliche Präsentation 1 : 10 000

Vervielfältigung der Grundlagenkarte nur mit Genehmigung des Herausgebers.
Quellenvermerk:
Auszug aus den Geodaten des Landesamtes für Geoinformation und Landesvermessung Niedersachsen

© 2026 LGLN

© GeoBasis-DE / BKG (2026) CC BY 4.0

Vervielfältigung der Fachinformationen nur mit Genehmigung des ML.

Niedersächsische Verordnung zur Ausweisung von Feuchtgebieten und Mooren als Gebietskulisse nach § 11 Abs. 1 und 4 der GAP-Konditionalitäten-Verordnung

Anlage zu § 1 Abs.1

Detailkarte der kohlenstoffreichen Böden inklusive der Moor-Treposole gem. § 11 Abs. 2 GAPKondV

Blattnummer:	1736
Erstellungsdatum:	04.03.2026
Maßstab:	1:10.000

Realisiert durch

Niedersächsisches Ministerium für Ernährung, Landwirtschaft und Verbraucherschutz

SLA

578000 579000 580000 581000 582000

5821000 5820000 5819000 5818000

N

Lageübersicht

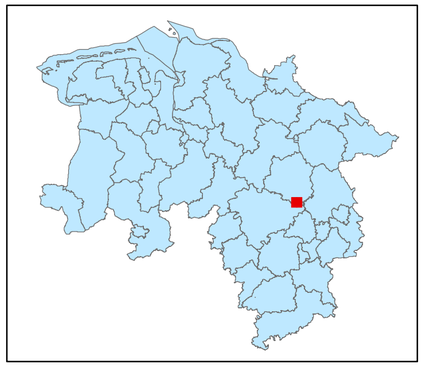

Legende

kohlenstoffreiche Böden

kohlenstoffreiche Böden (Moortreposole)

Landesgrenze

0 0,125 0,25 0,5 0,75 1

Kilometer

Hintergrundkarte:
Amtliche Präsentation 1 : 10 000

Vervielfältigung der Grundlagenkarte nur mit Genehmigung des Herausgebers.
Quellenvermerk:
Auszug aus den Geodaten des Landesamtes für Geoinformation und Landesvermessung Niedersachsen

© 2026 LGLN

© GeoBasis-DE / BKG (2026) CC BY 4.0

Vervielfältigung der Fachinformationen nur mit Genehmigung des ML.

Niedersächsische Verordnung zur Ausweisung von Feuchtgebieten und Mooren als Gebietskulisse nach § 11 Abs. 1 und 4 der GAP-Konditionalitäten-Verordnung

Anlage zu § 1 Abs.1

Detailkarte der kohlenstoffreichen Böden inklusive der Moor-Treposole gem. § 11 Abs. 2 GAPKondV

Blattnummer:	1737
Erstellungsdatum:	04.03.2026
Maßstab:	1:10.000

Realisiert durch

Niedersächsisches Ministerium für Ernährung, Landwirtschaft und Verbraucherschutz

SLA

583000 5821000 584000 585000 586000

5820000 5819000 5818000

N

Lageübersicht

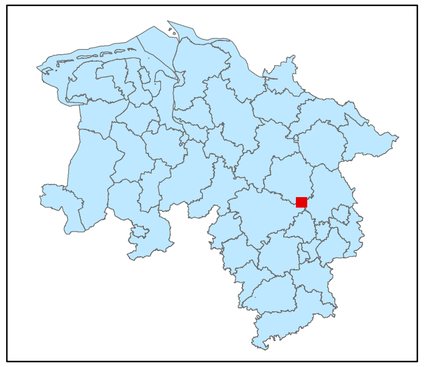

Legende

kohlenstoffreiche Böden

kohlenstoffreiche Böden (Moortreposole)

Landesgrenze

0 0,125 0,25 0,5 0,75 1

Kilometer

Hintergrundkarte:
Amtliche Präsentation 1 : 10 000

Vervielfältigung der Grundlagenkarte nur mit Genehmigung des Herausgebers.
Quellenvermerk:
Auszug aus den Geodaten des Landesamtes für Geoinformation und Landesvermessung Niedersachsen

© 2026 LGLN

© GeoBasis-DE / BKG (2026) CC BY 4.0

Vervielfältigung der Fachinformationen nur mit Genehmigung des ML.

Niedersächsische Verordnung zur Ausweisung von Feuchtgebieten und Mooren als Gebietskulisse nach § 11 Abs. 1 und 4 der GAP-Konditionalitäten-Verordnung

Anlage zu § 1 Abs.1

Detailkarte der kohlenstoffreichen Böden inklusive der Moor-Treposole gem. § 11 Abs. 2 GAPKondV

Blattnummer:	1738
Erstellungsdatum:	04.03.2026
Maßstab:	1:10.000

Realisiert durch

Niedersächsisches Ministerium für Ernährung, Landwirtschaft und Verbraucherschutz

SLA



Lageübersicht

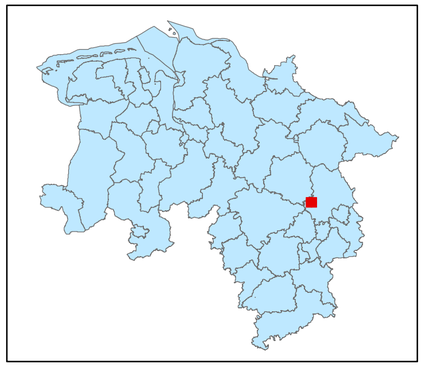

Legende

kohlenstoffreiche Böden

kohlenstoffreiche Böden (Moortreposole)

Landesgrenze

0 0,125 0,25 0,5 0,75 1

Kilometer

Hintergrundkarte:
Amtliche Präsentation 1 : 10 000

Vervielfältigung der Grundlagenkarte nur mit Genehmigung des Herausgebers.
Quellenvermerk:
Auszug aus den Geodaten des Landesamtes für Geoinformation und Landesvermessung Niedersachsen

© 2026 LGLN

© GeoBasis-DE / BKG (2026) CC BY 4.0

Vervielfältigung der Fachinformationen nur mit Genehmigung des ML.

Niedersächsische Verordnung zur Ausweisung von Feuchtgebieten und Mooren als Gebietskulisse nach § 11 Abs. 1 und 4 der GAP-Konditionalitäten-Verordnung

Anlage zu § 1 Abs.1

Detailkarte der kohlenstoffreichen Böden inklusive der Moor-Treposole gem. § 11 Abs. 2 GAPKondV

Blattnummer:	1739
Erstellungsdatum:	04.03.2026
Maßstab:	1:10.000

Realisiert durch

Niedersächsisches Ministerium für Ernährung, Landwirtschaft und Verbraucherschutz

SLA

596000 597000 598000 599000 600000

5821000 5820000 5819000 5818000

N

Lageübersicht

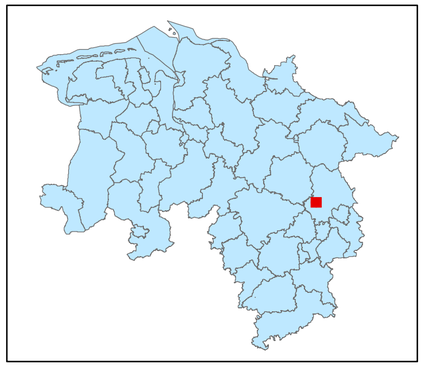

Legende

kohlenstoffreiche Böden

kohlenstoffreiche Böden (Moortreposole)

Landesgrenze

0 0,125 0,25 0,5 0,75 1

Kilometer

Hintergrundkarte:
Amtliche Präsentation 1 : 10 000

Vervielfältigung der Grundlagenkarte nur mit Genehmigung des Herausgebers.
Quellenvermerk:
Auszug aus den Geodaten des Landesamtes für Geoinformation und Landesvermessung Niedersachsen

© 2026 LGLN

© GeoBasis-DE / BKG (2026) CC BY 4.0

Vervielfältigung der Fachinformationen nur mit Genehmigung des ML.

Niedersächsische Verordnung zur Ausweisung von Feuchtgebieten und Mooren als Gebietskulisse nach § 11 Abs. 1 und 4 der GAP-Konditionalitäten-Verordnung

Anlage zu § 1 Abs.1

Detailkarte der kohlenstoffreichen Böden inklusive der Moor-Treposole gem. § 11 Abs. 2 GAPKondV

Blattnummer:	1740
Erstellungsdatum:	04.03.2026
Maßstab:	1:10.000

Realisiert durch

Niedersächsisches Ministerium für Ernährung, Landwirtschaft und Verbraucherschutz

SLA

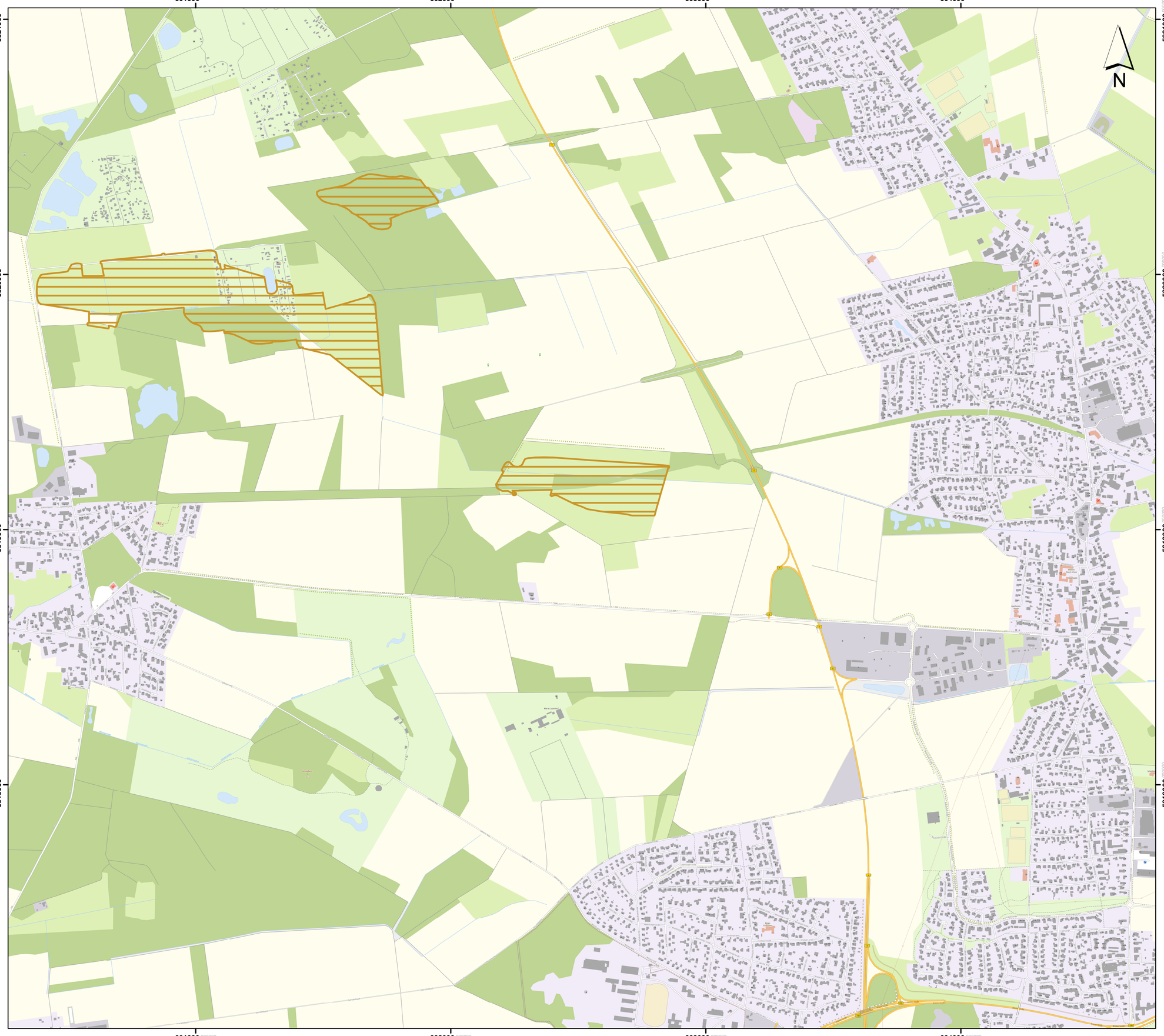

Lageübersicht

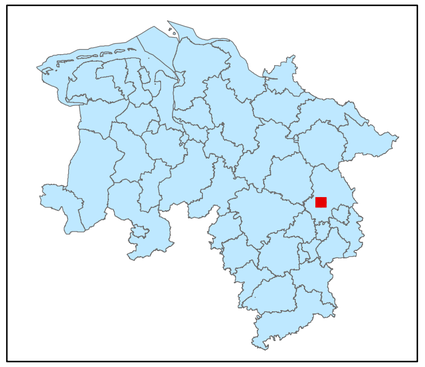

Legende

kohlenstoffreiche Böden

kohlenstoffreiche Böden (Moortreposole)

Landesgrenze

0 0,125 0,25 0,5 0,75 1

Kilometer

Hintergrundkarte:
Amtliche Präsentation 1 : 10 000

Vervielfältigung der Grundlagenkarte nur mit Genehmigung des Herausgebers.
Quellenvermerk:
Auszug aus den Geodaten des Landesamtes für Geoinformation und Landesvermessung Niedersachsen

© 2026 LGLN

© GeoBasis-DE / BKG (2026) CC BY 4.0

Vervielfältigung der Fachinformationen nur mit Genehmigung des ML.

Niedersächsische Verordnung zur Ausweisung von Feuchtgebieten und Mooren als Gebietskulisse nach § 11 Abs. 1 und 4 der GAP-Konditionalitäten-Verordnung

Anlage zu § 1 Abs.1

Detailkarte der kohlenstoffreichen Böden inklusive der Moor-Treposole gem. § 11 Abs. 2 GAPKondV

Blattnummer:	1741
Erstellungsdatum:	04.03.2026
Maßstab:	1:10.000

Realisiert durch

Niedersächsisches Ministerium für Ernährung, Landwirtschaft und Verbraucherschutz

SLA

605000 606000 607000 608000 609000

5821000 5820000 5819000 5818000

N

Lageübersicht

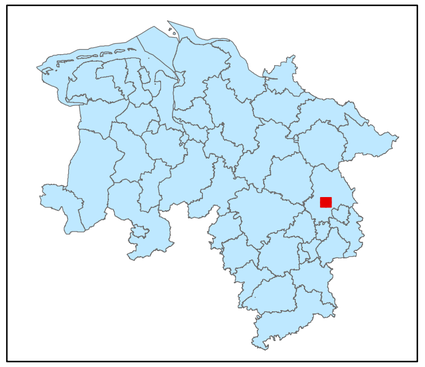

Legende

- kohlenstoffreiche Böden
- kohlenstoffreiche Böden (Moortreposole)
- Landesgrenze

0 0,125 0,25 0,5 0,75 1

Kilometer

Hintergrundkarte:
Amtliche Präsentation 1 : 10 000

Vervielfältigung der Grundlagenkarte nur mit Genehmigung des Herausgebers.
Quellenvermerk:
Auszug aus den Geodaten des Landesamtes für Geoinformation und Landesvermessung Niedersachsen

© 2026 LGLN

© GeoBasis-DE / BKG (2026) CC BY 4.0

Vervielfältigung der Fachinformationen nur mit Genehmigung des ML.

Niedersächsische Verordnung zur Ausweisung von Feuchtgebieten und Mooren als Gebietskulisse nach § 11 Abs. 1 und 4 der GAP-Konditionalitäten-Verordnung

Anlage zu § 1 Abs.1

Detailkarte der kohlenstoffreichen Böden inklusive der Moor-Treposole gem. § 11 Abs. 2 GAPKondV

Blattnummer:	1742
Erstellungsdatum:	04.03.2026
Maßstab:	1:10.000

Realisiert durch

Niedersächsisches Ministerium für Ernährung, Landwirtschaft und Verbraucherschutz

SLA

610000 900000 611000 900000 612000 900000 613000 900000

5821000 900000 5820000 900000 5819000 900000 5818000 900000

N

Lageübersicht

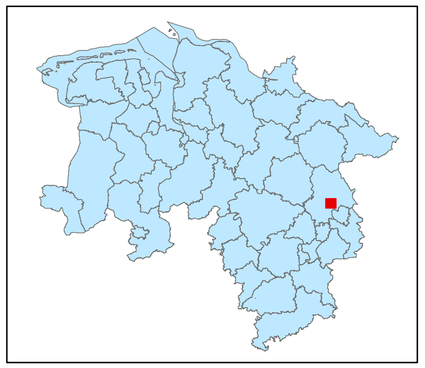

Legende

kohlenstoffreiche Böden

kohlenstoffreiche Böden (Moortreposole)

Landesgrenze

0 0,125 0,25 0,5 0,75 1

Kilometer

Hintergrundkarte:
Amtliche Präsentation 1 : 10 000

Vervielfältigung der Grundlagenkarte nur mit Genehmigung des Herausgebers.
Quellenvermerk:
Auszug aus den Geodaten des Landesamtes für Geoinformation und Landesvermessung Niedersachsen

© 2026 LGLN

© GeoBasis-DE / BKG (2026) CC BY 4.0

Vervielfältigung der Fachinformationen nur mit Genehmigung des ML.

Niedersächsische Verordnung zur Ausweisung von Feuchtgebieten und Mooren als Gebietskulisse nach § 11 Abs. 1 und 4 der GAP-Konditionalitäten-Verordnung

Anlage zu § 1 Abs.1

Detailkarte der kohlenstoffreichen Böden inklusive der Moor-Treposole gem. § 11 Abs. 2 GAPKondV

Blattnummer:	1743
Erstellungsdatum:	04.03.2026
Maßstab:	1:10.000

Realisiert durch

Niedersächsisches Ministerium für Ernährung, Landwirtschaft und Verbraucherschutz

SLA

614000 615000 616000 617000 618000

5821000 5820000 5819000 5818000

N

Lageübersicht

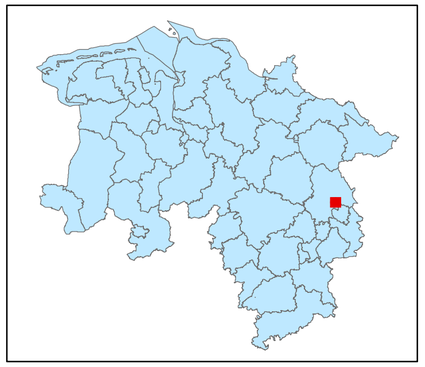

Legende

kohlenstoffreiche Böden

kohlenstoffreiche Böden (Moortreposole)

Landesgrenze

0 0,125 0,25 0,5 0,75 1

Kilometer

Hintergrundkarte:
Amtliche Präsentation 1 : 10 000

Vervielfältigung der Grundlagenkarte nur mit Genehmigung des Herausgebers.
Quellenvermerk:
Auszug aus den Geodaten des Landesamtes für Geoinformation und Landesvermessung Niedersachsen

© 2026 LGLN

© GeoBasis-DE / BKG (2026) CC BY 4.0

Vervielfältigung der Fachinformationen nur mit Genehmigung des ML.

Niedersächsische Verordnung zur Ausweisung von Feuchtgebieten und Mooren als Gebietskulisse nach § 11 Abs. 1 und 4 der GAP-Konditionalitäten-Verordnung

Anlage zu § 1 Abs.1

Detailkarte der kohlenstoffreichen Böden inklusive der Moor-Treposole gem. § 11 Abs. 2 GAPKondV

Blattnummer:	1744
Erstellungsdatum:	04.03.2026
Maßstab:	1:10.000

Realisiert durch

Niedersächsisches Ministerium für Ernährung, Landwirtschaft und Verbraucherschutz

SLA

619000 620000 621000 622000

5821000 5820000 5819000 5818000

N

Lageübersicht

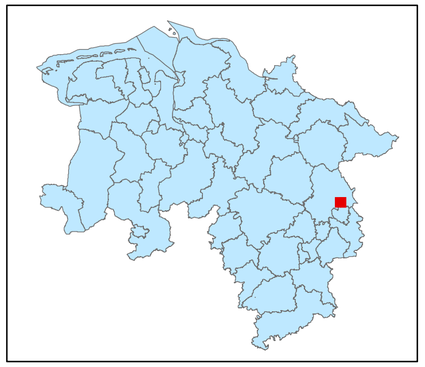

Legende

kohlenstoffreiche Böden

kohlenstoffreiche Böden (Moortreposole)

Landesgrenze

0 0,125 0,25 0,5 0,75 1

Kilometer

Hintergrundkarte:
Amtliche Präsentation 1 : 10 000

Vervielfältigung der Grundlagenkarte nur mit Genehmigung des Herausgebers.
Quellenvermerk:
Auszug aus den Geodaten des Landesamtes für Geoinformation und Landesvermessung Niedersachsen

© 2026 LGLN

© GeoBasis-DE / BKG (2026) CC BY 4.0

Vervielfältigung der Fachinformationen nur mit Genehmigung des ML.

Niedersächsische Verordnung zur Ausweisung von Feuchtgebieten und Mooren als Gebietskulisse nach § 11 Abs. 1 und 4 der GAP-Konditionalitäten-Verordnung

Anlage zu § 1 Abs.1

Detailkarte der kohlenstoffreichen Böden inklusive der Moor-Treposole gem. § 11 Abs. 2 GAPKondV

Blattnummer:	1745
Erstellungsdatum:	04.03.2026
Maßstab:	1:10.000

Realisiert durch

Niedersächsisches Ministerium für Ernährung, Landwirtschaft und Verbraucherschutz

SLA

623000 000000
624000 000000
625000 000000
626000 000000
627000 000000

5821000 000000
5820000 000000
5819000 000000
5818000 000000

N

Lageübersicht

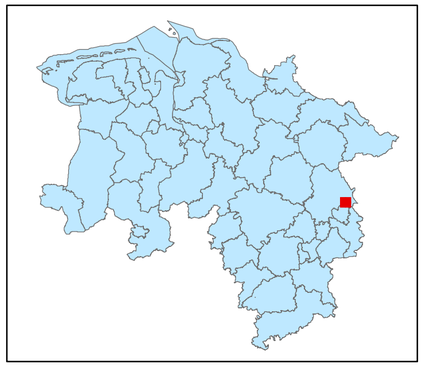

Legende

kohlenstoffreiche Böden

kohlenstoffreiche Böden (Moortreposole)

Landesgrenze

0 0,125 0,25 0,5 0,75 1

Kilometer

Hintergrundkarte:
Amtliche Präsentation 1 : 10 000

Vervielfältigung der Grundlagenkarte nur mit Genehmigung des Herausgebers.
Quellenvermerk:
Auszug aus den Geodaten des Landesamtes für Geoinformation und Landesvermessung Niedersachsen

© 2026 LGLN

© GeoBasis-DE / BKG (2026) CC BY 4.0

Vervielfältigung der Fachinformationen nur mit Genehmigung des ML.

Niedersächsische Verordnung zur Ausweisung von Feuchtgebieten und Mooren als Gebietskulisse nach § 11 Abs. 1 und 4 der GAP-Konditionalitäten-Verordnung

Anlage zu § 1 Abs.1

Detailkarte der kohlenstoffreichen Böden inklusive der Moor-Treposole gem. § 11 Abs. 2 GAPKondV

Blattnummer:	1746
Erstellungsdatum:	04.03.2026
Maßstab:	1:10.000

Realisiert durch

Niedersächsisches Ministerium für Ernährung, Landwirtschaft und Verbraucherschutz

SLA

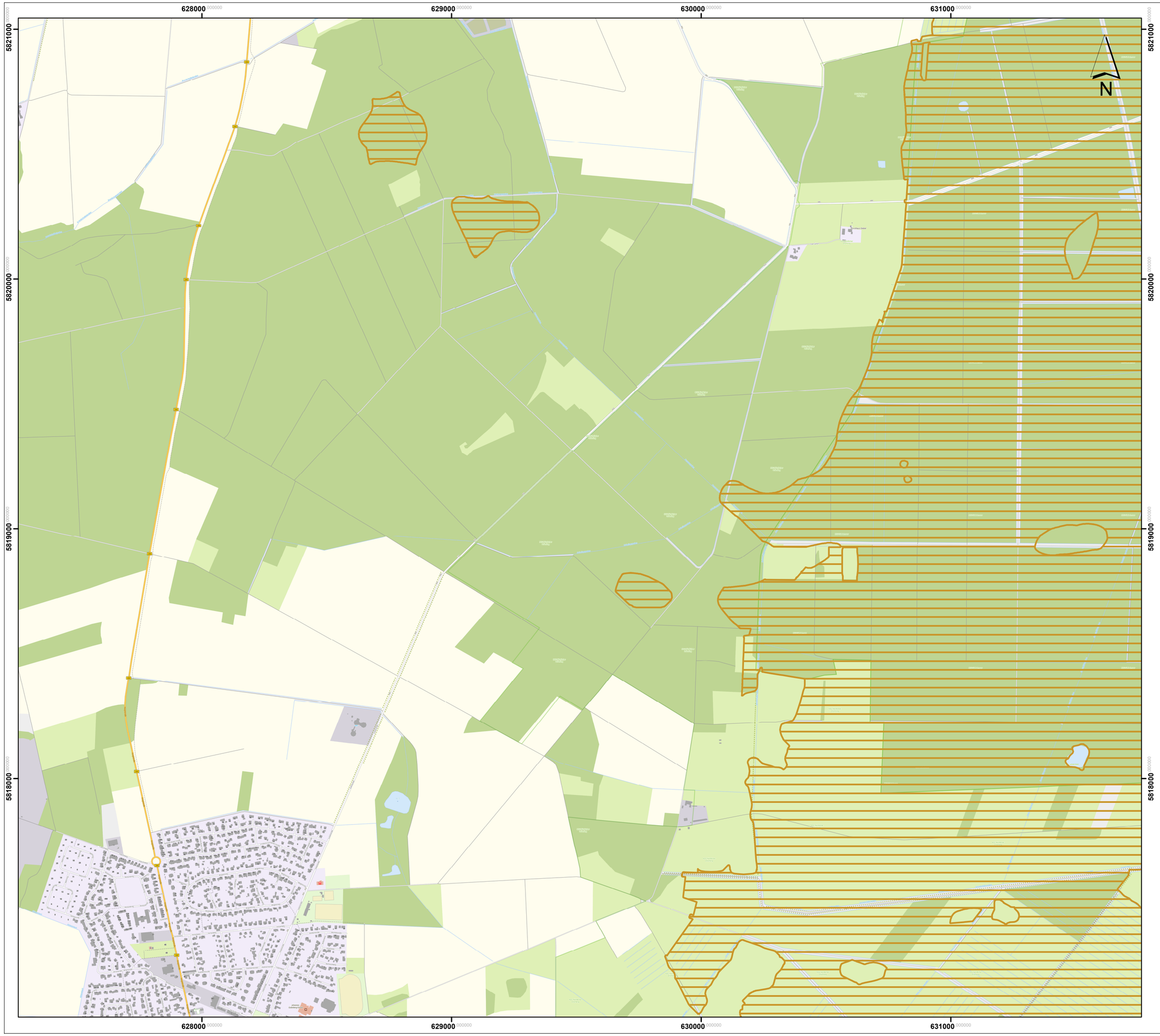

Lageübersicht

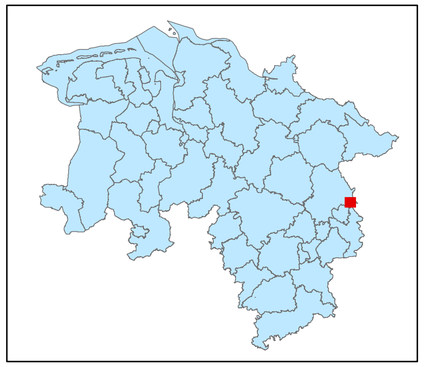

Legende

kohlenstoffreiche Böden

kohlenstoffreiche Böden (Moortreposole)

Landesgrenze

0 0,125 0,25 0,5 0,75 1

Kilometer

Hintergrundkarte:
Amtliche Präsentation 1 : 10 000

Vervielfältigung der Grundlagenkarte nur mit Genehmigung des Herausgebers.
Quellenvermerk:
Auszug aus den Geodaten des Landesamtes für Geoinformation und Landesvermessung Niedersachsen

© 2026 LGLN

© GeoBasis-DE / BKG (2026) CC BY 4.0

Vervielfältigung der Fachinformationen nur mit Genehmigung des ML.

Niedersächsische Verordnung zur Ausweisung von Feuchtgebieten und Mooren als Gebietskulisse nach § 11 Abs. 1 und 4 der GAP-Konditionalitäten-Verordnung

Anlage zu § 1 Abs.1

Detailkarte der kohlenstoffreichen Böden inklusive der Moor-Treposole gem. § 11 Abs. 2 GAPKondV

Blattnummer:	1747
Erstellungsdatum:	04.03.2026
Maßstab:	1:10.000

Realisiert durch

Niedersächsisches Ministerium für Ernährung, Landwirtschaft und Verbraucherschutz

SLA

632000 633000 634000 635000 636000

5821000 5820000 5819000 5818000

N

Lageübersicht

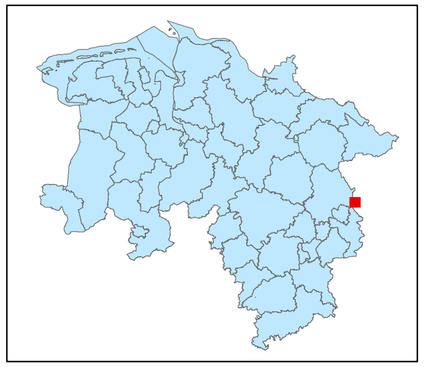

Legende

- kohlenstoffreiche Böden
- kohlenstoffreiche Böden (Moortreposole)
- Landesgrenze

0 0,125 0,25 0,5 0,75 1

Kilometer

Hintergrundkarte:
Amtliche Präsentation 1 : 10 000

Vervielfältigung der Grundlagenkarte nur mit Genehmigung des Herausgebers.
Quellenvermerk:
Auszug aus den Geodaten des Landesamtes für Geoinformation und Landesvermessung Niedersachsen

© 2026 LGLN

© GeoBasis-DE / BKG (2026) CC BY 4.0

Vervielfältigung der Fachinformationen nur mit Genehmigung des ML.

Niedersächsische Verordnung zur Ausweisung von Feuchtgebieten und Mooren als Gebietskulisse nach § 11 Abs. 1 und 4 der GAP-Konditionalitäten-Verordnung

Anlage zu § 1 Abs.1

Detailkarte der kohlenstoffreichen Böden inklusive der Moor-Treposole gem. § 11 Abs. 2 GAPKondV

Blattnummer:	1748
Erstellungsdatum:	04.03.2026
Maßstab:	1:10.000

Realisiert durch

Niedersächsisches Ministerium für Ernährung, Landwirtschaft und Verbraucherschutz

SLA

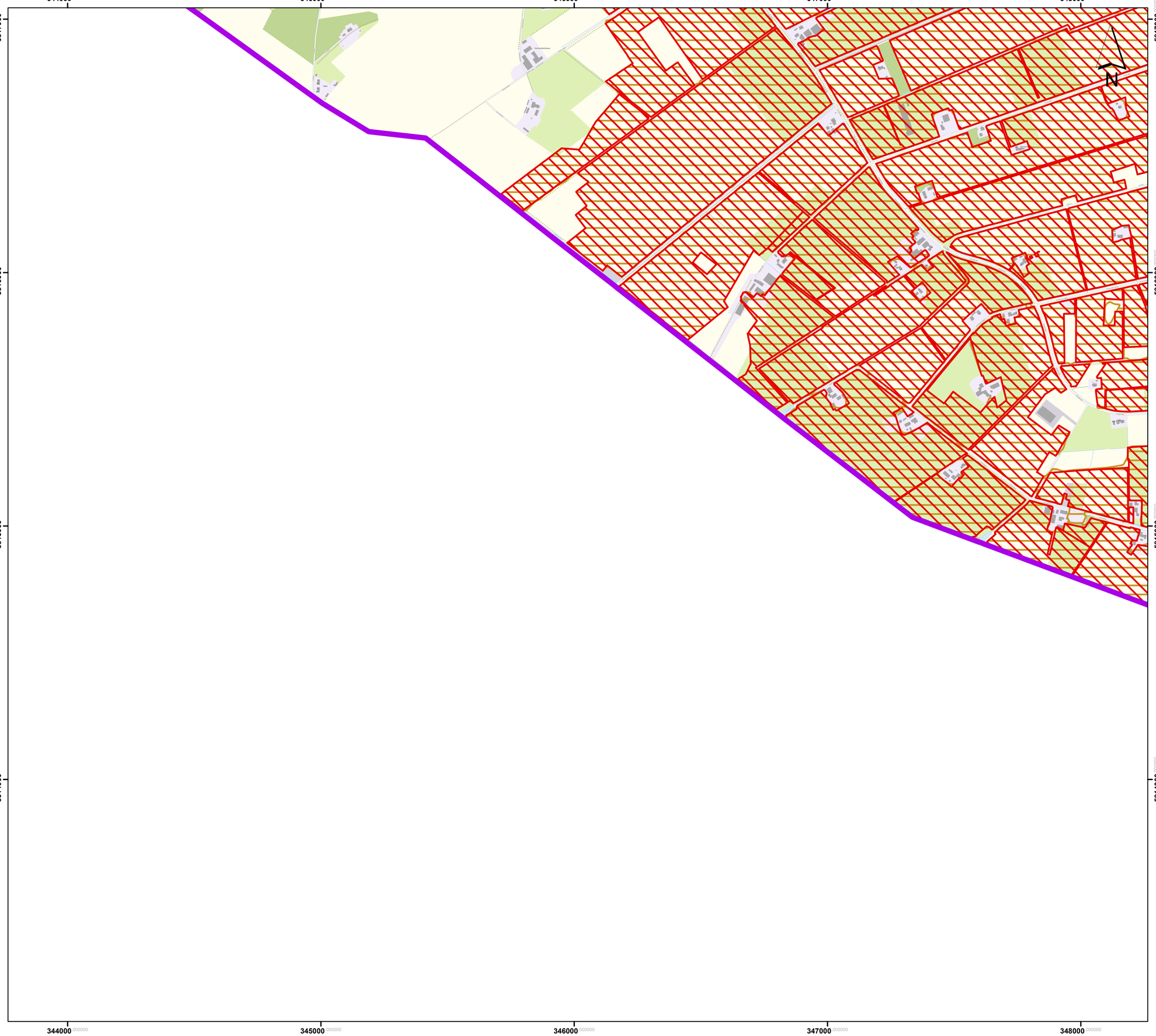

Lageübersicht

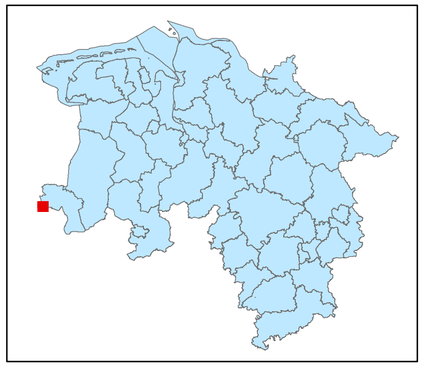

Legende

kohlenstoffreiche Böden

kohlenstoffreiche Böden (Moortreposole)

Landesgrenze

0 0,125 0,25 0,5 0,75 1

Kilometer

Hintergrundkarte:
Amtliche Präsentation 1 : 10 000

Vervielfältigung der Grundlagenkarte nur mit Genehmigung des Herausgebers.
Quellenvermerk:
Auszug aus den Geodaten des Landesamtes für Geoinformation und Landesvermessung Niedersachsen

© 2026 LGLN

© GeoBasis-DE / BKG (2026) CC BY 4.0

Vervielfältigung der Fachinformationen nur mit Genehmigung des ML.

Niedersächsische Verordnung zur Ausweisung von Feuchtgebieten und Mooren als Gebietskulisse nach § 11 Abs. 1 und 4 der GAP-Konditionalitäten-Verordnung

Anlage zu § 1 Abs.1

Detailkarte der kohlenstoffreichen Böden inklusive der Moor-Treposole gem. § 11 Abs. 2 GAPKondV

Blattnummer:	1749
Erstellungsdatum:	04.03.2026
Maßstab:	1:10.000

Realisiert durch

Niedersächsisches Ministerium für Ernährung, Landwirtschaft und Verbraucherschutz

SLA

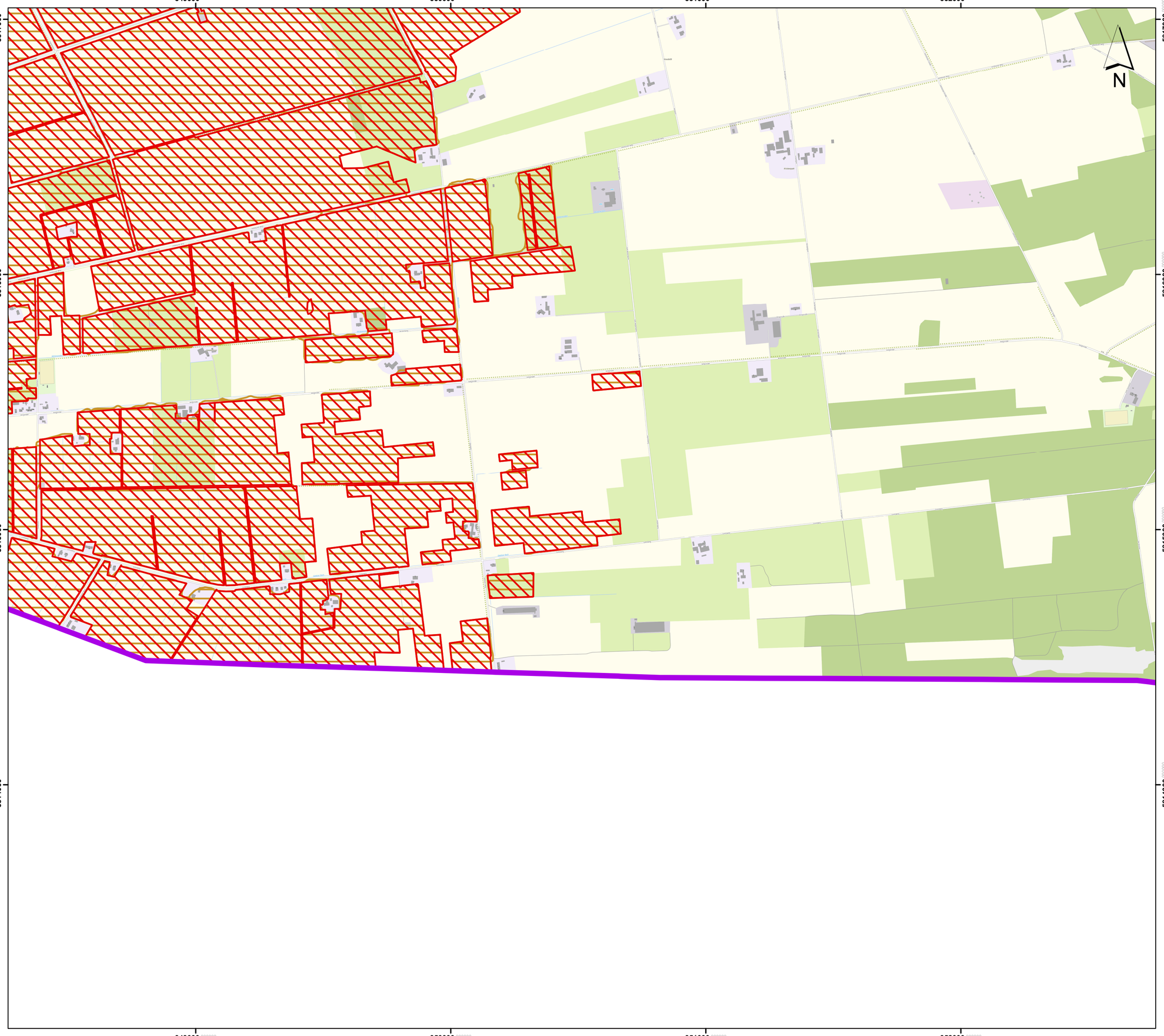

Lageübersicht

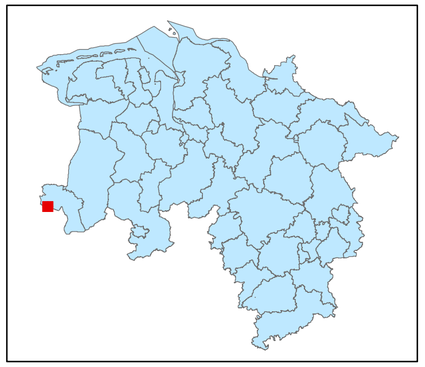

Legende

kohlenstoffreiche Böden

kohlenstoffreiche Böden (Moortreposole)

Landesgrenze

0 0,125 0,25 0,5 0,75 1

Kilometer

Hintergrundkarte:
Amtliche Präsentation 1 : 10 000

Vervielfältigung der Grundlagenkarte nur mit Genehmigung des Herausgebers.
Quellenvermerk:
Auszug aus den Geodaten des Landesamtes für Geoinformation und Landesvermessung Niedersachsen

© 2026 LGLN

© GeoBasis-DE / BKG (2026) CC BY 4.0

Vervielfältigung der Fachinformationen nur mit Genehmigung des ML.

Niedersächsische Verordnung zur Ausweisung von Feuchtgebieten und Mooren als Gebietskulisse nach § 11 Abs. 1 und 4 der GAP-Konditionalitäten-Verordnung

Anlage zu § 1 Abs.1

Detailkarte der kohlenstoffreichen Böden inklusive der Moor-Treposole gem. § 11 Abs. 2 GAPKondV

Blattnummer:	1750
Erstellungsdatum:	04.03.2026
Maßstab:	1:10.000

Realisiert durch

Niedersächsisches Ministerium für Ernährung, Landwirtschaft und Verbraucherschutz

SLA

353000 000000 | 354000 000000 | 355000 000000 | 356000 000000 | 357000 000000

5817000 000000 | 5816000 000000 | 5815000 000000 | 5814000 000000

N

Lageübersicht

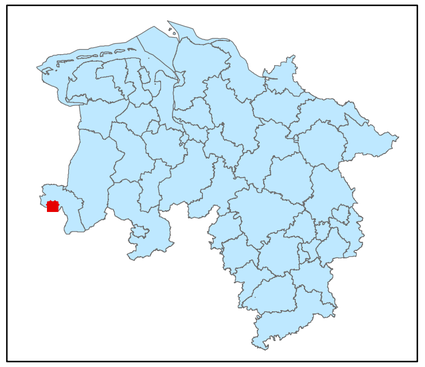

Legende

kohlenstoffreiche Böden

kohlenstoffreiche Böden (Moortreposole)

Landesgrenze

0 0,125 0,25 0,5 0,75 1

Kilometer

Hintergrundkarte:
Amtliche Präsentation 1 : 10 000

Vervielfältigung der Grundlagenkarte nur mit Genehmigung des Herausgebers.
Quellenvermerk:
Auszug aus den Geodaten des Landesamtes für Geoinformation und Landesvermessung Niedersachsen

© 2026 LGLN

© GeoBasis-DE / BKG (2026) CC BY 4.0

Vervielfältigung der Fachinformationen nur mit Genehmigung des ML.

Niedersächsische Verordnung zur Ausweisung von Feuchtgebieten und Mooren als Gebietskulisse nach § 11 Abs. 1 und 4 der GAP-Konditionalitäten-Verordnung

Anlage zu § 1 Abs.1

Detailkarte der kohlenstoffreichen Böden inklusive der Moor-Treposole gem. § 11 Abs. 2 GAPKondV

Blattnummer:	1751
Erstellungsdatum:	04.03.2026
Maßstab:	1:10.000

Realisiert durch

Niedersächsisches Ministerium für Ernährung, Landwirtschaft und Verbraucherschutz

SLA

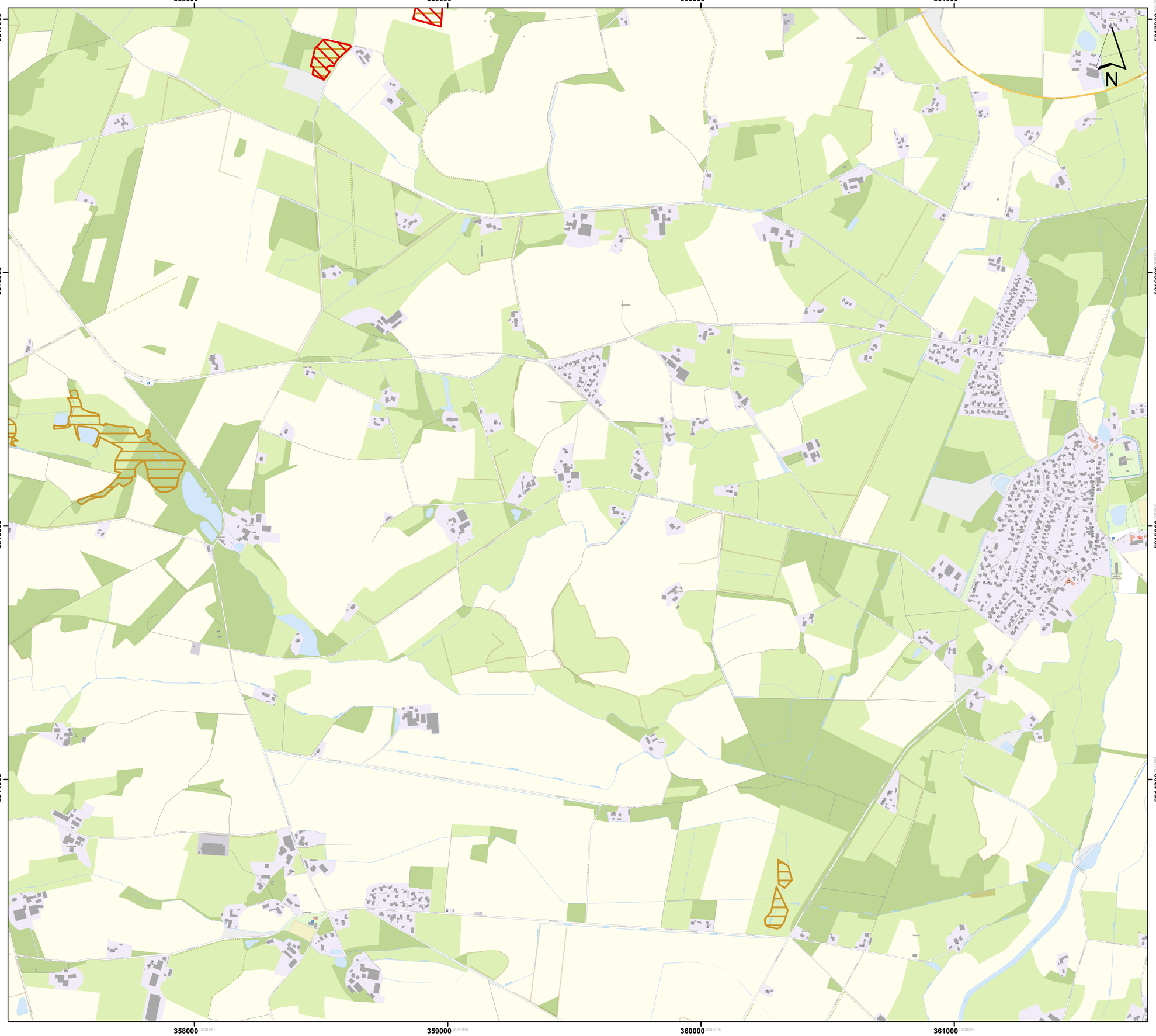

Lageübersicht

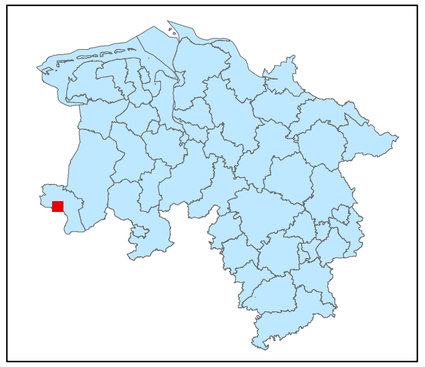

Legende

kohlenstoffreiche Böden

kohlenstoffreiche Böden (Moortreposole)

Landesgrenze

0 0,125 0,25 0,5 0,75 1

Kilometer

Hintergrundkarte:
Amtliche Präsentation 1 : 10 000

Vervielfältigung der Grundlagenkarte nur mit Genehmigung des Herausgebers.
Quellenvermerk:
Auszug aus den Geodaten des Landesamtes für Geoinformation und Landesvermessung Niedersachsen

© 2026 LGLN

© GeoBasis-DE / BKG (2026) CC BY 4.0

Vervielfältigung der Fachinformationen nur mit Genehmigung des ML.

Niedersächsische Verordnung zur Ausweisung von Feuchtgebieten und Mooren als Gebietskulisse nach § 11 Abs. 1 und 4 der GAP-Konditionalitäten-Verordnung

Anlage zu § 1 Abs.1

Detailkarte der kohlenstoffreichen Böden inklusive der Moor-Treposole gem. § 11 Abs. 2 GAPKondV

Blattnummer:	1752
Erstellungsdatum:	04.03.2026
Maßstab:	1:10.000

Realisiert durch

Niedersächsisches Ministerium für Ernährung, Landwirtschaft und Verbraucherschutz

SLA

362000 000000 | 363000 000000 | 364000 000000 | 365000 000000 | 366000 000000

5817000 000000 | 5816000 000000 | 5815000 000000 | 5814000 000000

N

Lageübersicht

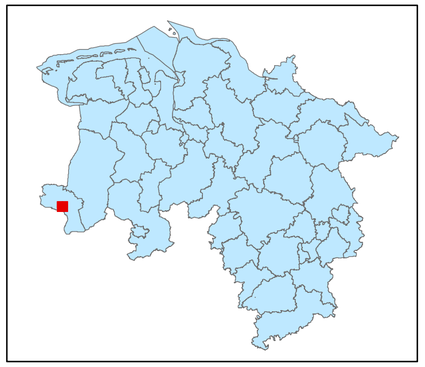

Legende

kohlenstoffreiche Böden

kohlenstoffreiche Böden (Moortreposole)

Landesgrenze

0 0,125 0,25 0,5 0,75 1

Kilometer

Hintergrundkarte:
Amtliche Präsentation 1 : 10 000

Vervielfältigung der Grundlagenkarte nur mit Genehmigung des Herausgebers.
Quellenvermerk:
Auszug aus den Geodaten des Landesamtes für Geoinformation und Landesvermessung Niedersachsen

© 2026 LGLN

© GeoBasis-DE / BKG (2026) CC BY 4.0

Vervielfältigung der Fachinformationen nur mit Genehmigung des ML.

Niedersächsische Verordnung zur Ausweisung von Feuchtgebieten und Mooren als Gebietskulisse nach § 11 Abs. 1 und 4 der GAP-Konditionalitäten-Verordnung

Anlage zu § 1 Abs.1

Detailkarte der kohlenstoffreichen Böden inklusive der Moor-Treposole gem. § 11 Abs. 2 GAPKondV

Blattnummer:	1753
Erstellungsdatum:	04.03.2026
Maßstab:	1:10.000

Realisiert durch

Niedersächsisches Ministerium für Ernährung, Landwirtschaft und Verbraucherschutz

SLA

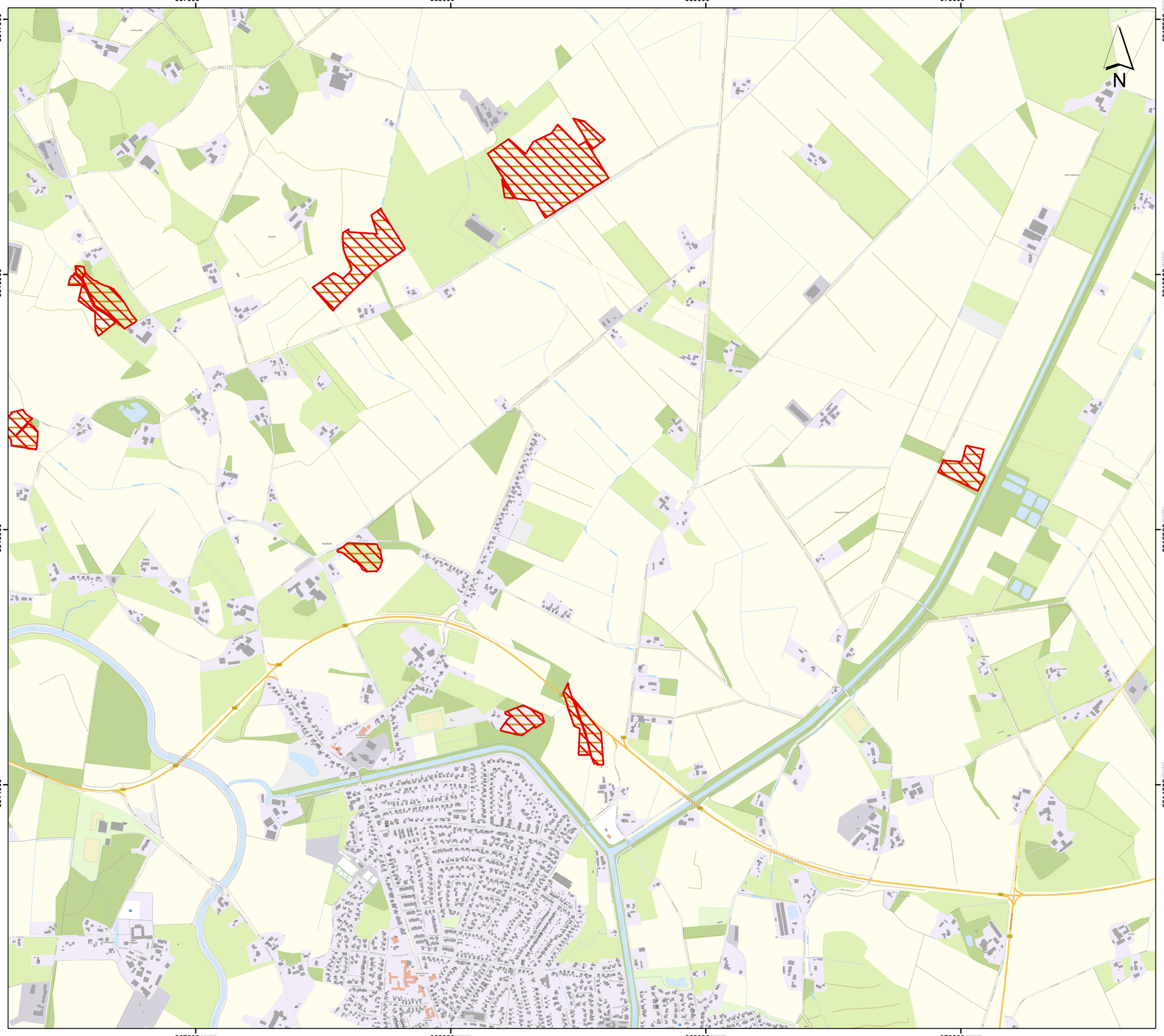

Lageübersicht

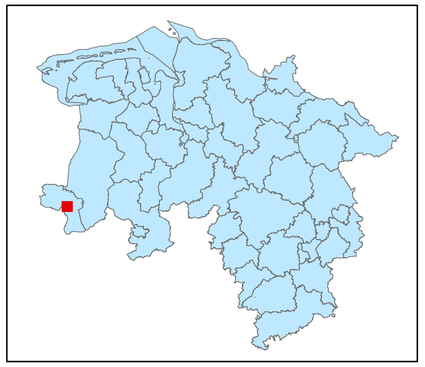

Legende

kohlenstoffreiche Böden

kohlenstoffreiche Böden (Moortreposole)

Landesgrenze

0 0,125 0,25 0,5 0,75 1

Kilometer

Hintergrundkarte:
Amtliche Präsentation 1 : 10 000

Vervielfältigung der Grundlagenkarte nur mit Genehmigung des Herausgebers.
Quellenvermerk:
Auszug aus den Geodaten des Landesamtes für Geoinformation und Landesvermessung Niedersachsen

© 2026 LGLN

© GeoBasis-DE / BKG (2026) CC BY 4.0

Vervielfältigung der Fachinformationen nur mit Genehmigung des ML.

Niedersächsische Verordnung zur Ausweisung von Feuchtgebieten und Mooren als Gebietskulisse nach § 11 Abs. 1 und 4 der GAP-Konditionalitäten-Verordnung

Anlage zu § 1 Abs.1

Detailkarte der kohlenstoffreichen Böden inklusive der Moor-Treposole gem. § 11 Abs. 2 GAPKondV

Blattnummer:	1754
Erstellungsdatum:	04.03.2026
Maßstab:	1:10.000

Realisiert durch

Niedersächsisches Ministerium für Ernährung, Landwirtschaft und Verbraucherschutz

SLA

371000 372000 373000 374000 375000

5817000 5816000 5815000 5814000

N

Lageübersicht

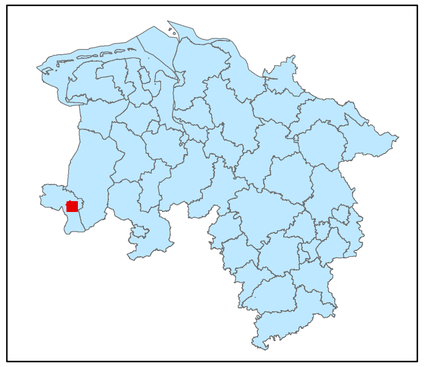

Legende

kohlenstoffreiche Böden

kohlenstoffreiche Böden (Moortreposole)

Landesgrenze

0 0,125 0,25 0,5 0,75 1

Kilometer

Hintergrundkarte:
Amtliche Präsentation 1 : 10 000

Vervielfältigung der Grundlagenkarte nur mit Genehmigung des Herausgebers.
Quellenvermerk:
Auszug aus den Geodaten des Landesamtes für Geoinformation und Landesvermessung Niedersachsen

© 2026 LGLN

© GeoBasis-DE / BKG (2026) CC BY 4.0

Vervielfältigung der Fachinformationen nur mit Genehmigung des ML.

Niedersächsische Verordnung zur Ausweisung von Feuchtgebieten und Mooren als Gebietskulisse nach § 11 Abs. 1 und 4 der GAP-Konditionalitäten-Verordnung

Anlage zu § 1 Abs.1

Detailkarte der kohlenstoffreichen Böden inklusive der Moor-Treposole gem. § 11 Abs. 2 GAPKondV

Blattnummer:	1755
Erstellungsdatum:	04.03.2026
Maßstab:	1:10.000

Realisiert durch

Niedersächsisches Ministerium für Ernährung, Landwirtschaft und Verbraucherschutz

SLA

376000 377000 378000 379000

5817000 5816000 5815000 5814000

N

Lageübersicht

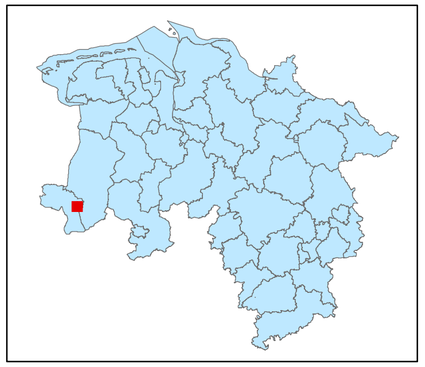

Legende

kohlenstoffreiche Böden

kohlenstoffreiche Böden (Moortreposole)

Landesgrenze

0 0,125 0,25 0,5 0,75 1

Kilometer

Hintergrundkarte:
Amtliche Präsentation 1 : 10 000

Vervielfältigung der Grundlagenkarte nur mit Genehmigung des Herausgebers.
Quellenvermerk:
Auszug aus den Geodaten des Landesamtes für Geoinformation und Landesvermessung Niedersachsen

© 2026 LGLN

© GeoBasis-DE / BKG (2026) CC BY 4.0

Vervielfältigung der Fachinformationen nur mit Genehmigung des ML.

Niedersächsische Verordnung zur Ausweisung von Feuchtgebieten und Mooren als Gebietskulisse nach § 11 Abs. 1 und 4 der GAP-Konditionalitäten-Verordnung

Anlage zu § 1 Abs.1

Detailkarte der kohlenstoffreichen Böden inklusive der Moor-Treposole gem. § 11 Abs. 2 GAPKondV

Blattnummer:	1756
Erstellungsdatum:	04.03.2026
Maßstab:	1:10.000

Realisiert durch

Niedersächsisches Ministerium für Ernährung, Landwirtschaft und Verbraucherschutz

SLA

380000 381000 382000 383000 384000

5817000 5816000 5815000 5814000

N

Lageübersicht

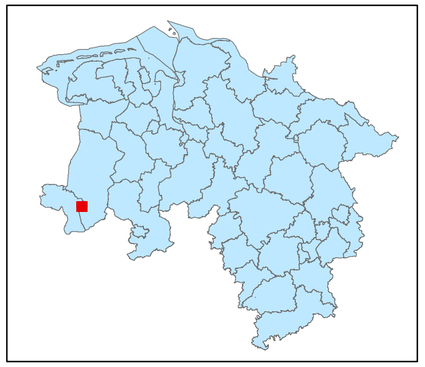

Legende

kohlenstoffreiche Böden

kohlenstoffreiche Böden (Moortreposole)

Landesgrenze

0 0,125 0,25 0,5 0,75 1

Kilometer

Hintergrundkarte:
Amtliche Präsentation 1 : 10 000

Vervielfältigung der Grundlagenkarte nur mit Genehmigung des Herausgebers.
Quellenvermerk:
Auszug aus den Geodaten des Landesamtes für Geoinformation und Landesvermessung Niedersachsen

© 2026 LGLN

© GeoBasis-DE / BKG (2026) CC BY 4.0

Vervielfältigung der Fachinformationen nur mit Genehmigung des ML.

Niedersächsische Verordnung zur Ausweisung von Feuchtgebieten und Mooren als Gebietskulisse nach § 11 Abs. 1 und 4 der GAP-Konditionalitäten-Verordnung

Anlage zu § 1 Abs.1

Detailkarte der kohlenstoffreichen Böden inklusive der Moor-Treposole gem. § 11 Abs. 2 GAPKondV

Blattnummer:	1757
Erstellungsdatum:	04.03.2026
Maßstab:	1:10.000

Realisiert durch

Niedersächsisches Ministerium für Ernährung, Landwirtschaft und Verbraucherschutz

SLA

385000 000000
386000 000000
387000 000000
388000 000000
5817000 000000
5816000 000000
5815000 000000
5814000 000000

N

Lageübersicht

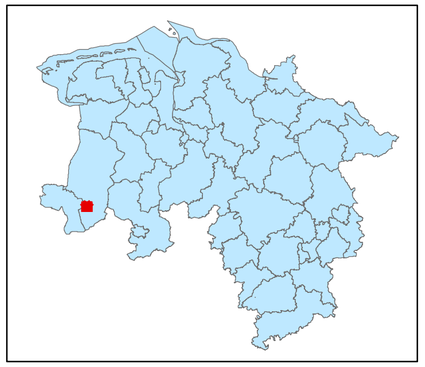

Legende

kohlenstoffreiche Böden

kohlenstoffreiche Böden (Moortreposole)

Landesgrenze

0 0,125 0,25 0,5 0,75 1

Kilometer

Hintergrundkarte:
Amtliche Präsentation 1 : 10 000

Vervielfältigung der Grundlagenkarte nur mit Genehmigung des Herausgebers.
Quellenvermerk:
Auszug aus den Geodaten des Landesamtes für Geoinformation und Landesvermessung Niedersachsen

© 2026 LGLN

© GeoBasis-DE / BKG (2026) CC BY 4.0

Vervielfältigung der Fachinformationen nur mit Genehmigung des ML.

Niedersächsische Verordnung zur Ausweisung von Feuchtgebieten und Mooren als Gebietskulisse nach § 11 Abs. 1 und 4 der GAP-Konditionalitäten-Verordnung

Anlage zu § 1 Abs.1

Detailkarte der kohlenstoffreichen Böden inklusive der Moor-Treposole gem. § 11 Abs. 2 GAPKondV

Blattnummer:	1758
Erstellungsdatum:	04.03.2026
Maßstab:	1:10.000

Realisiert durch

Niedersächsisches Ministerium für Ernährung, Landwirtschaft und Verbraucherschutz

SLA

389000 390000 391000 392000 393000

5817000 5816000 5815000 5814000

N

Lageübersicht

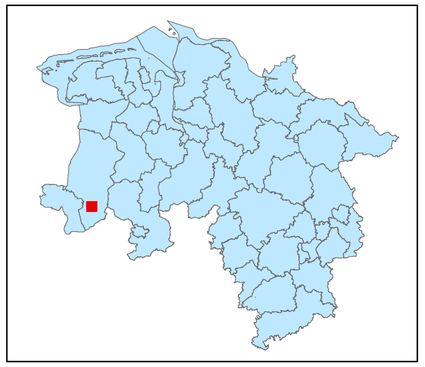

Legende

kohlenstoffreiche Böden

kohlenstoffreiche Böden (Moortreposole)

Landesgrenze

0 0,125 0,25 0,5 0,75 1

Kilometer

Hintergrundkarte:
Amtliche Präsentation 1 : 10 000

Vervielfältigung der Grundlagenkarte nur mit Genehmigung des Herausgebers.
Quellenvermerk:
Auszug aus den Geodaten des Landesamtes für Geoinformation und Landesvermessung Niedersachsen

© 2026 LGLN

© GeoBasis-DE / BKG (2026) CC BY 4.0

Vervielfältigung der Fachinformationen nur mit Genehmigung des ML.

Niedersächsische Verordnung zur Ausweisung von Feuchtgebieten und Mooren als Gebietskulisse nach § 11 Abs. 1 und 4 der GAP-Konditionalitäten-Verordnung

Anlage zu § 1 Abs.1

Detailkarte der kohlenstoffreichen Böden inklusive der Moor-Treposole gem. § 11 Abs. 2 GAPKondV

Blattnummer:	1759
Erstellungsdatum:	04.03.2026
Maßstab:	1:10.000

Realisiert durch

Niedersächsisches Ministerium für Ernährung, Landwirtschaft und Verbraucherschutz

SLA

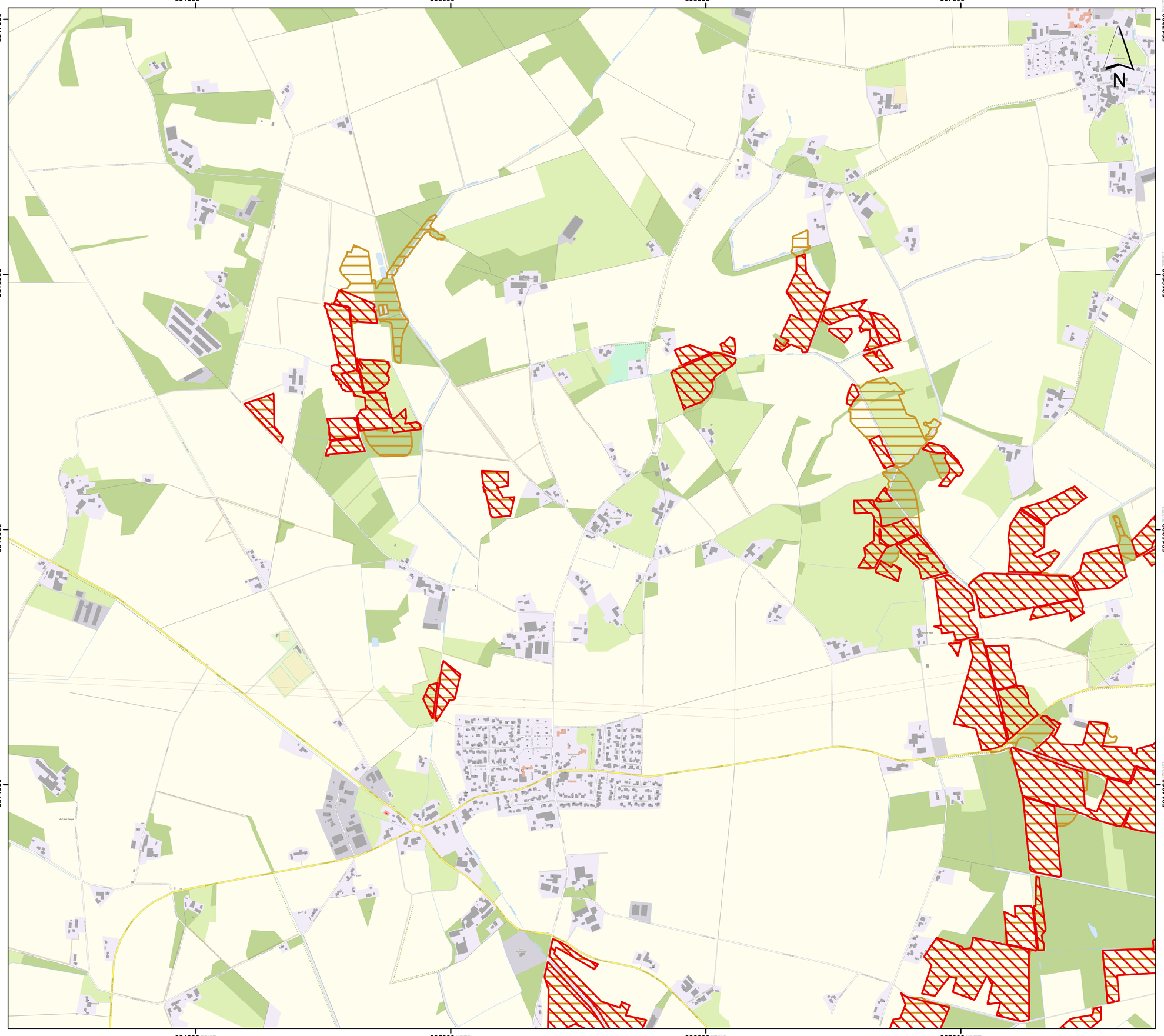

Lageübersicht

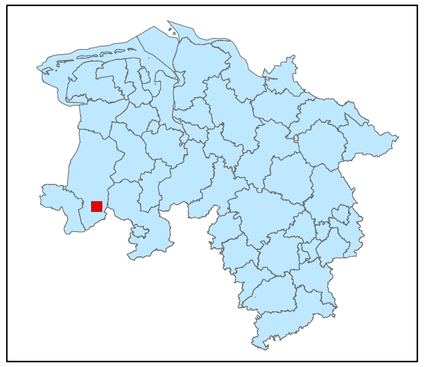

Legende

kohlenstoffreiche Böden

kohlenstoffreiche Böden (Moortreposole)

Landesgrenze

0 0,125 0,25 0,5 0,75 1

Kilometer

Hintergrundkarte:
Amtliche Präsentation 1 : 10 000

Vervielfältigung der Grundlagenkarte nur mit Genehmigung des Herausgebers.
Quellenvermerk:
Auszug aus den Geodaten des Landesamtes für Geoinformation und Landesvermessung Niedersachsen

© 2026 LGLN

© GeoBasis-DE / BKG (2026) CC BY 4.0

Vervielfältigung der Fachinformationen nur mit Genehmigung des ML.

Niedersächsische Verordnung zur Ausweisung von Feuchtgebieten und Mooren als Gebietskulisse nach § 11 Abs. 1 und 4 der GAP-Konditionalitäten-Verordnung

Anlage zu § 1 Abs.1

Detailkarte der kohlenstoffreichen Böden inklusive der Moor-Treposole gem. § 11 Abs. 2 GAPKondV

Blattnummer:	1760
Erstellungsdatum:	04.03.2026
Maßstab:	1:10.000

Realisiert durch

Niedersächsisches Ministerium für Ernährung, Landwirtschaft und Verbraucherschutz

SLA

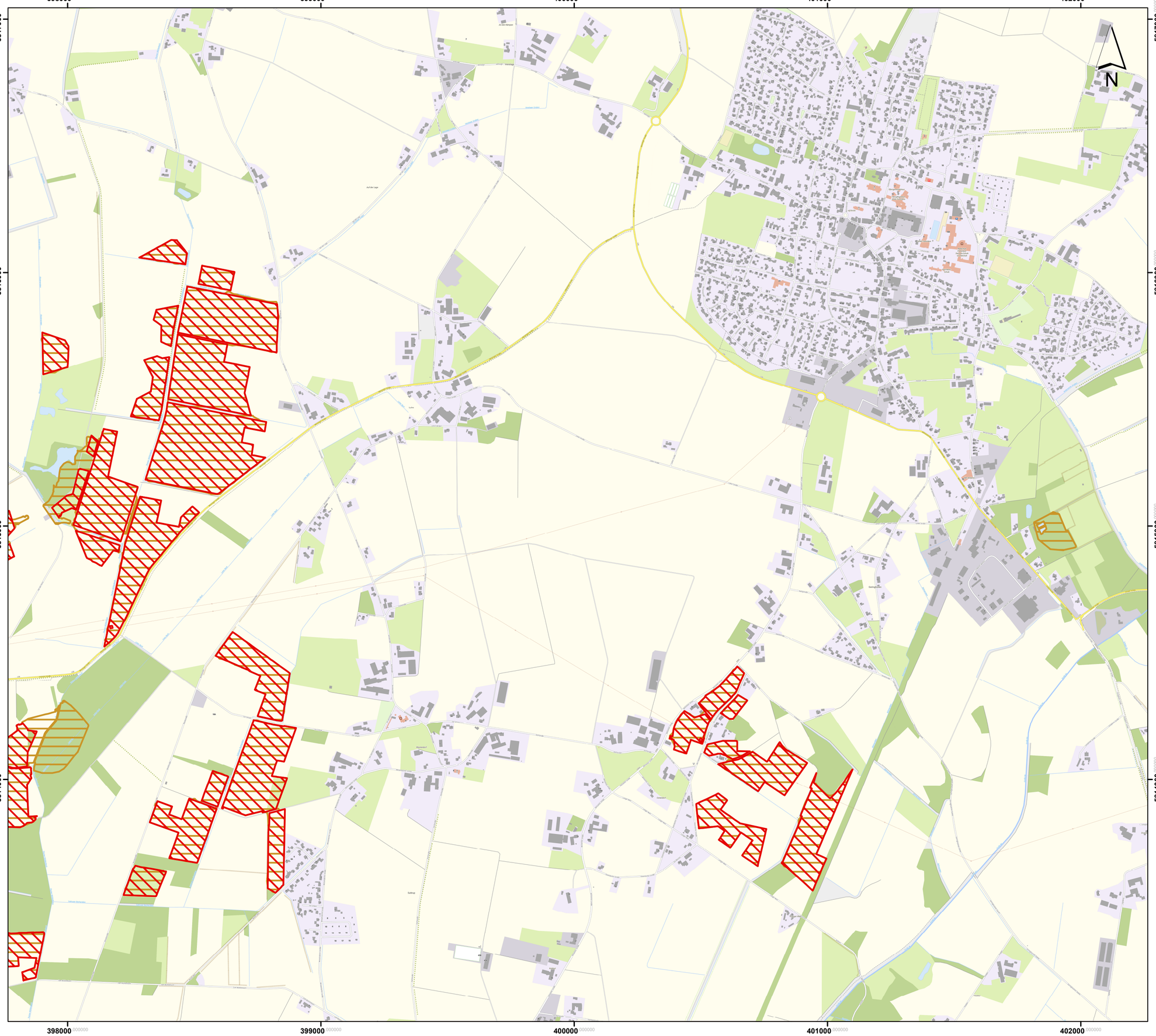

Lageübersicht

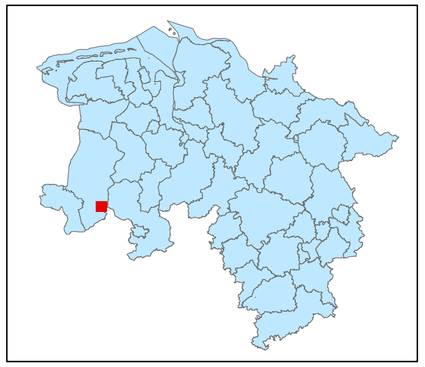

Legende

kohlenstoffreiche Böden

kohlenstoffreiche Böden (Moortreposole)

Landesgrenze

0 0,125 0,25 0,5 0,75 1

Kilometer

Hintergrundkarte:
Amtliche Präsentation 1 : 10 000

Vervielfältigung der Grundlagenkarte nur mit Genehmigung des Herausgebers.
Quellenvermerk:
Auszug aus den Geodaten des Landesamtes für Geoinformation und Landesvermessung Niedersachsen

© 2026 LGLN

© GeoBasis-DE / BKG (2026) CC BY 4.0

Vervielfältigung der Fachinformationen nur mit Genehmigung des ML.

Niedersächsische Verordnung zur Ausweisung von Feuchtgebieten und Mooren als Gebietskulisse nach § 11 Abs. 1 und 4 der GAP-Konditionalitäten-Verordnung

Anlage zu § 1 Abs.1

Detailkarte der kohlenstoffreichen Böden inklusive der Moor-Treposole gem. § 11 Abs. 2 GAPKondV

Blattnummer:	1761
Erstellungsdatum:	04.03.2026
Maßstab:	1:10.000

Realisiert durch

Niedersächsisches Ministerium für Ernährung, Landwirtschaft und Verbraucherschutz

SLA

403000 5817000 5816000 5815000 5814000 404000 405000 406000

N

Lageübersicht

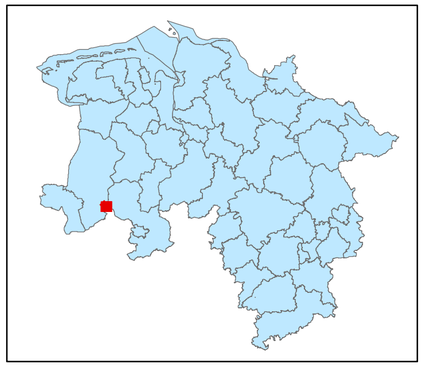

Legende

kohlenstoffreiche Böden

kohlenstoffreiche Böden (Moortreposole)

Landesgrenze

0 0,125 0,25 0,5 0,75 1

Kilometer

Hintergrundkarte:
Amtliche Präsentation 1 : 10 000

Vervielfältigung der Grundlagenkarte nur mit Genehmigung des Herausgebers.
Quellenvermerk:
Auszug aus den Geodaten des Landesamtes für Geoinformation und Landesvermessung Niedersachsen

© 2026 LGLN

© GeoBasis-DE / BKG (2026) CC BY 4.0

Vervielfältigung der Fachinformationen nur mit Genehmigung des ML.

Niedersächsische Verordnung zur Ausweisung von Feuchtgebieten und Mooren als Gebietskulisse nach § 11 Abs. 1 und 4 der GAP-Konditionalitäten-Verordnung

Anlage zu § 1 Abs.1

Detailkarte der kohlenstoffreichen Böden inklusive der Moor-Treposole gem. § 11 Abs. 2 GAPKondV

Blattnummer:	1762
Erstellungsdatum:	04.03.2026
Maßstab:	1:10.000

Realisiert durch

Niedersächsisches Ministerium für Ernährung, Landwirtschaft und Verbraucherschutz

SLA

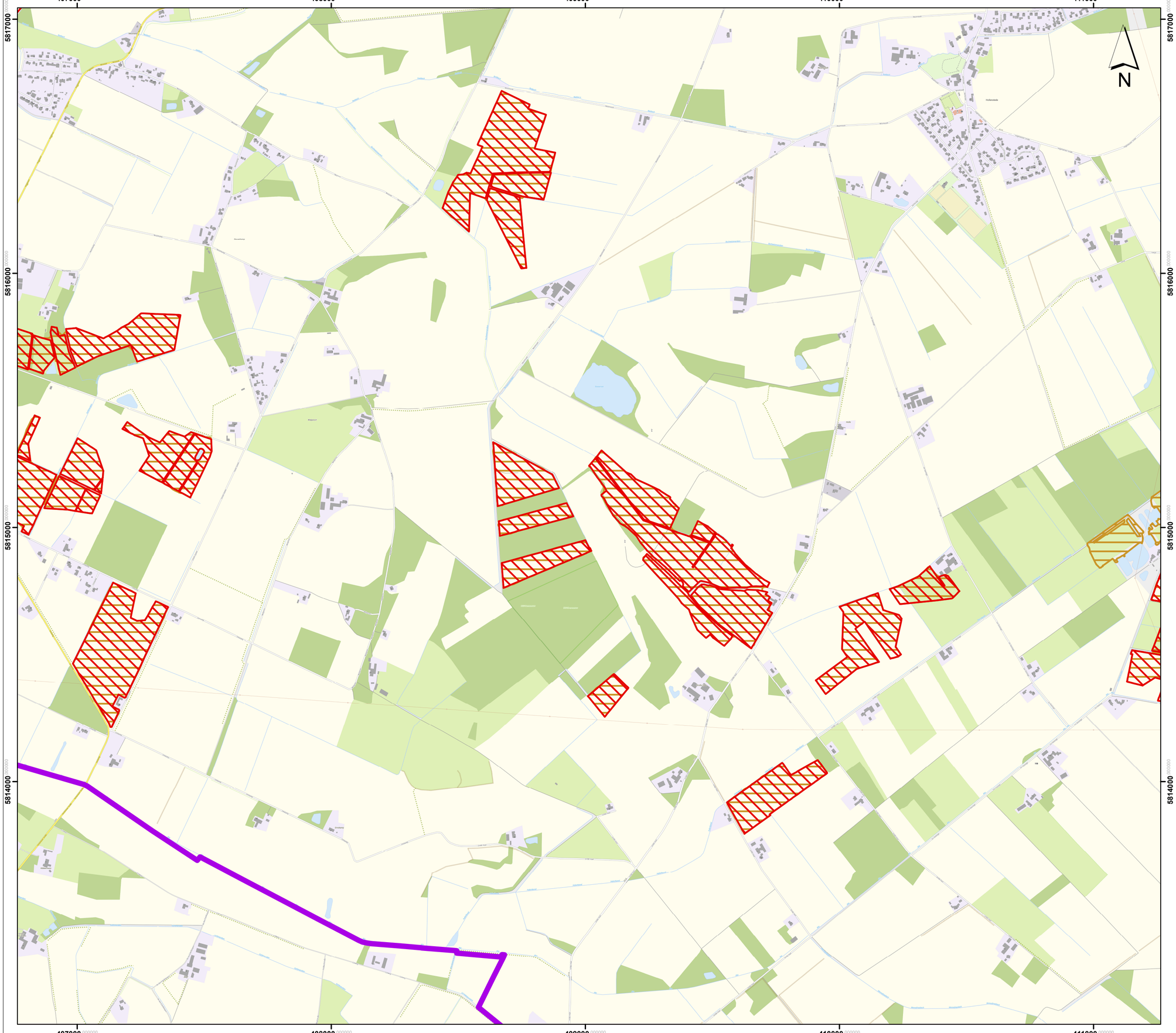

Lageübersicht

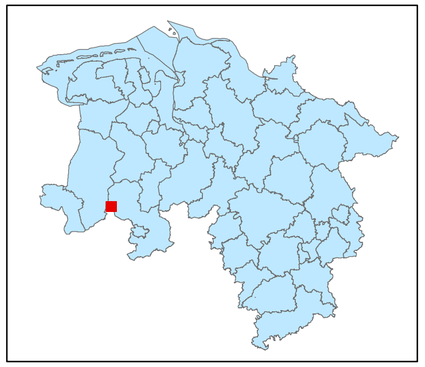

Legende

kohlenstoffreiche Böden

kohlenstoffreiche Böden (Moortreposole)

Landesgrenze

0 0,125 0,25 0,5 0,75 1

Kilometer

Hintergrundkarte:
Amtliche Präsentation 1 : 10 000

Vervielfältigung der Grundlagenkarte nur mit Genehmigung des Herausgebers.
Quellenvermerk:
Auszug aus den Geodaten des Landesamtes für Geoinformation und Landesvermessung Niedersachsen

© 2026 LGLN

© GeoBasis-DE / BKG (2026) CC BY 4.0

Vervielfältigung der Fachinformationen nur mit Genehmigung des ML.

Niedersächsische Verordnung zur Ausweisung von Feuchtgebieten und Mooren als Gebietskulisse nach § 11 Abs. 1 und 4 der GAP-Konditionalitäten-Verordnung

Anlage zu § 1 Abs.1

Detailkarte der kohlenstoffreichen Böden inklusive der Moor-Treposole gem. § 11 Abs. 2 GAPKondV

Blattnummer:	1763
Erstellungsdatum:	04.03.2026
Maßstab:	1:10.000

Realisiert durch

Niedersächsisches Ministerium für Ernährung, Landwirtschaft und Verbraucherschutz

SLA

412000 413000 414000 415000

5817000 5816000 5815000 5814000

N

Lageübersicht

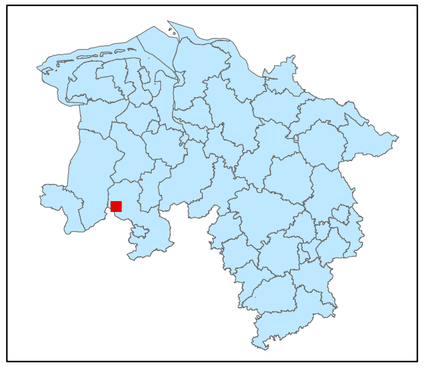

Legende

kohlenstoffreiche Böden

kohlenstoffreiche Böden (Moortreposole)

Landesgrenze

0 0,125 0,25 0,5 0,75 1

Kilometer

Hintergrundkarte:
Amtliche Präsentation 1 : 10 000

Vervielfältigung der Grundlagenkarte nur mit Genehmigung des Herausgebers.
Quellenvermerk:
Auszug aus den Geodaten des Landesamtes für Geoinformation und Landesvermessung Niedersachsen

© 2026 LGLN

© GeoBasis-DE / BKG (2026) CC BY 4.0

Vervielfältigung der Fachinformationen nur mit Genehmigung des ML.

Niedersächsische Verordnung zur Ausweisung von Feuchtgebieten und Mooren als Gebietskulisse nach § 11 Abs. 1 und 4 der GAP-Konditionalitäten-Verordnung

Anlage zu § 1 Abs.1

Detailkarte der kohlenstoffreichen Böden inklusive der Moor-Treposole gem. § 11 Abs. 2 GAPKondV

Blattnummer:	1764
Erstellungsdatum:	04.03.2026
Maßstab:	1:10.000

Realisiert durch

Niedersächsisches Ministerium für Ernährung, Landwirtschaft und Verbraucherschutz

SLA



Lageübersicht

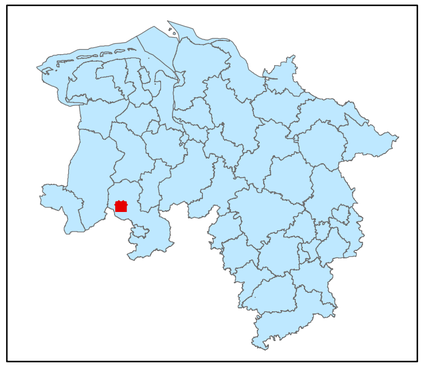

Legende

kohlenstoffreiche Böden

kohlenstoffreiche Böden (Moortreposole)

Landesgrenze

0 0,125 0,25 0,5 0,75 1

Kilometer

Hintergrundkarte:
Amtliche Präsentation 1 : 10 000

Vervielfältigung der Grundlagenkarte nur mit Genehmigung des Herausgebers.
Quellenvermerk:
Auszug aus den Geodaten des Landesamtes für Geoinformation und Landesvermessung Niedersachsen

© 2026 LGLN

© GeoBasis-DE / BKG (2026) CC BY 4.0

Vervielfältigung der Fachinformationen nur mit Genehmigung des ML.

Niedersächsische Verordnung zur Ausweisung von Feuchtgebieten und Mooren als Gebietskulisse nach § 11 Abs. 1 und 4 der GAP-Konditionalitäten-Verordnung

Anlage zu § 1 Abs.1

Detailkarte der kohlenstoffreichen Böden inklusive der Moor-Treposole gem. § 11 Abs. 2 GAPKondV

Blattnummer:	1765
Erstellungsdatum:	04.03.2026
Maßstab:	1:10.000

Realisiert durch

Niedersächsisches Ministerium für Ernährung, Landwirtschaft und Verbraucherschutz

SLA

421000 000000 | 422000 000000 | 423000 000000 | 424000 000000

5817000 000000 | 5816000 000000 | 5815000 000000 | 5814000 000000

N

Lageübersicht

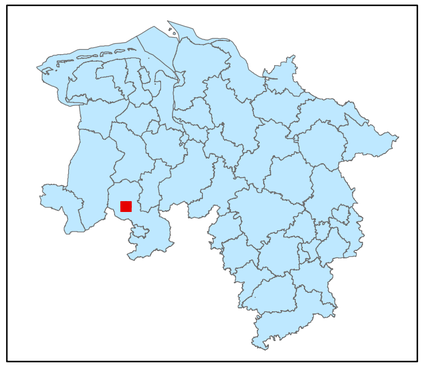

Legende

kohlenstoffreiche Böden

kohlenstoffreiche Böden (Moortreposole)

Landesgrenze

0 0,125 0,25 0,5 0,75 1

Kilometer

Hintergrundkarte:
Amtliche Präsentation 1 : 10 000

Vervielfältigung der Grundlagenkarte nur mit Genehmigung des Herausgebers.
Quellenvermerk:
Auszug aus den Geodaten des Landesamtes für Geoinformation und Landesvermessung Niedersachsen

© 2026 LGLN

© GeoBasis-DE / BKG (2026) CC BY 4.0

Vervielfältigung der Fachinformationen nur mit Genehmigung des ML.

Niedersächsische Verordnung zur Ausweisung von Feuchtgebieten und Mooren als Gebietskulisse nach § 11 Abs. 1 und 4 der GAP-Konditionalitäten-Verordnung

Anlage zu § 1 Abs.1

Detailkarte der kohlenstoffreichen Böden inklusive der Moor-Treposole gem. § 11 Abs. 2 GAPKondV

Blattnummer:	1766
Erstellungsdatum:	04.03.2026
Maßstab:	1:10.000

Realisiert durch

Niedersächsisches Ministerium für Ernährung, Landwirtschaft und Verbraucherschutz

SLA

425000 000000 | 426000 000000 | 427000 000000 | 428000 000000 | 429000 000000

5817000 000000 | 5816000 000000 | 5815000 000000 | 5814000 000000

N

Lageübersicht

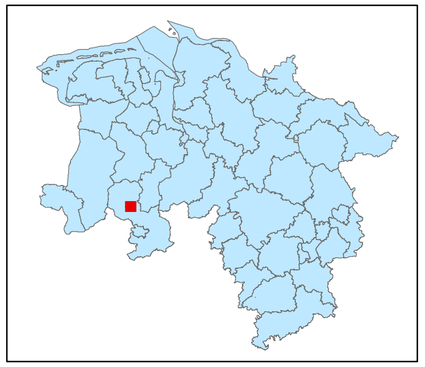

Legende

- kohlenstoffreiche Böden
- kohlenstoffreiche Böden (Moortreposole)
- Landesgrenze

0 0,125 0,25 0,5 0,75 1

Kilometer

Hintergrundkarte:
Amtliche Präsentation 1 : 10 000

Vervielfältigung der Grundlagenkarte nur mit Genehmigung des Herausgebers.
Quellenvermerk:
Auszug aus den Geodaten des Landesamtes für Geoinformation und Landesvermessung Niedersachsen

© 2026 LGLN

© GeoBasis-DE / BKG (2026) CC BY 4.0

Vervielfältigung der Fachinformationen nur mit Genehmigung des ML.

Niedersächsische Verordnung zur Ausweisung von Feuchtgebieten und Mooren als Gebietskulisse nach § 11 Abs. 1 und 4 der GAP-Konditionalitäten-Verordnung

Anlage zu § 1 Abs.1

Detailkarte der kohlenstoffreichen Böden inklusive der Moor-Treposole gem. § 11 Abs. 2 GAPKondV

Blattnummer:	1767
Erstellungsdatum:	04.03.2026
Maßstab:	1:10.000

Realisiert durch

Niedersächsisches Ministerium für Ernährung, Landwirtschaft und Verbraucherschutz

SLA

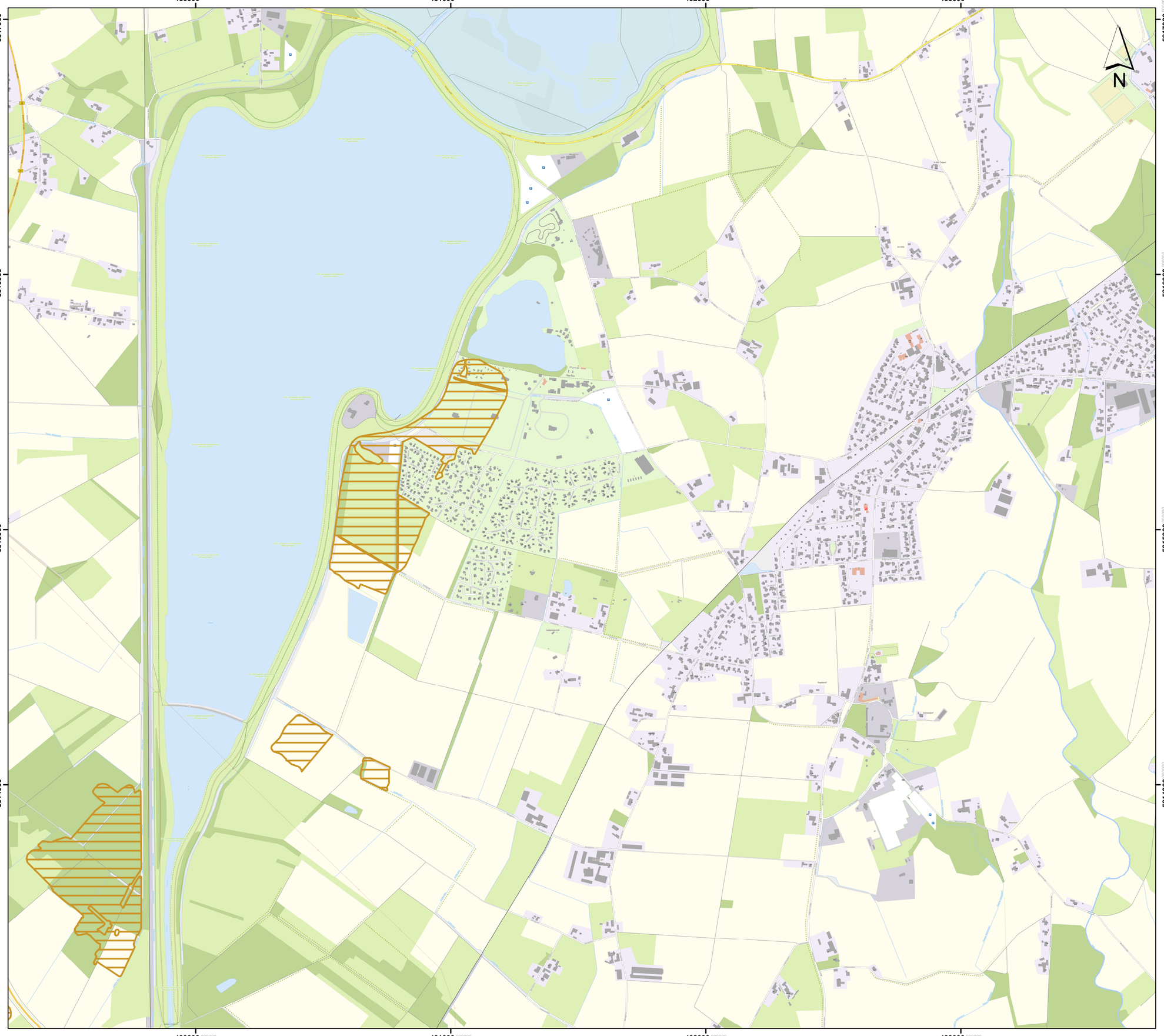

Lageübersicht

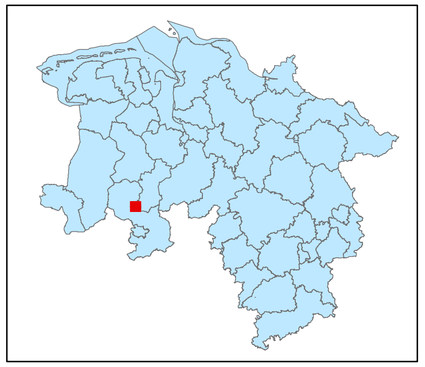

Legende

kohlenstoffreiche Böden

kohlenstoffreiche Böden (Moortreposole)

Landesgrenze

0 0,125 0,25 0,5 0,75 1

Kilometer

Hintergrundkarte:
Amtliche Präsentation 1 : 10 000

Vervielfältigung der Grundlagenkarte nur mit Genehmigung des Herausgebers.
Quellenvermerk:
Auszug aus den Geodaten des Landesamtes für Geoinformation und Landesvermessung Niedersachsen

© 2026 LGLN

© GeoBasis-DE / BKG (2026) CC BY 4.0

Vervielfältigung der Fachinformationen nur mit Genehmigung des ML.

Niedersächsische Verordnung zur Ausweisung von Feuchtgebieten und Mooren als Gebietskulisse nach § 11 Abs. 1 und 4 der GAP-Konditionalitäten-Verordnung

Anlage zu § 1 Abs.1

Detailkarte der kohlenstoffreichen Böden inklusive der Moor-Treposole gem. § 11 Abs. 2 GAPKondV

Blattnummer:	1768
Erstellungsdatum:	04.03.2026
Maßstab:	1:10.000

Realisiert durch

Niedersächsisches Ministerium für Ernährung, Landwirtschaft und Verbraucherschutz

SLA

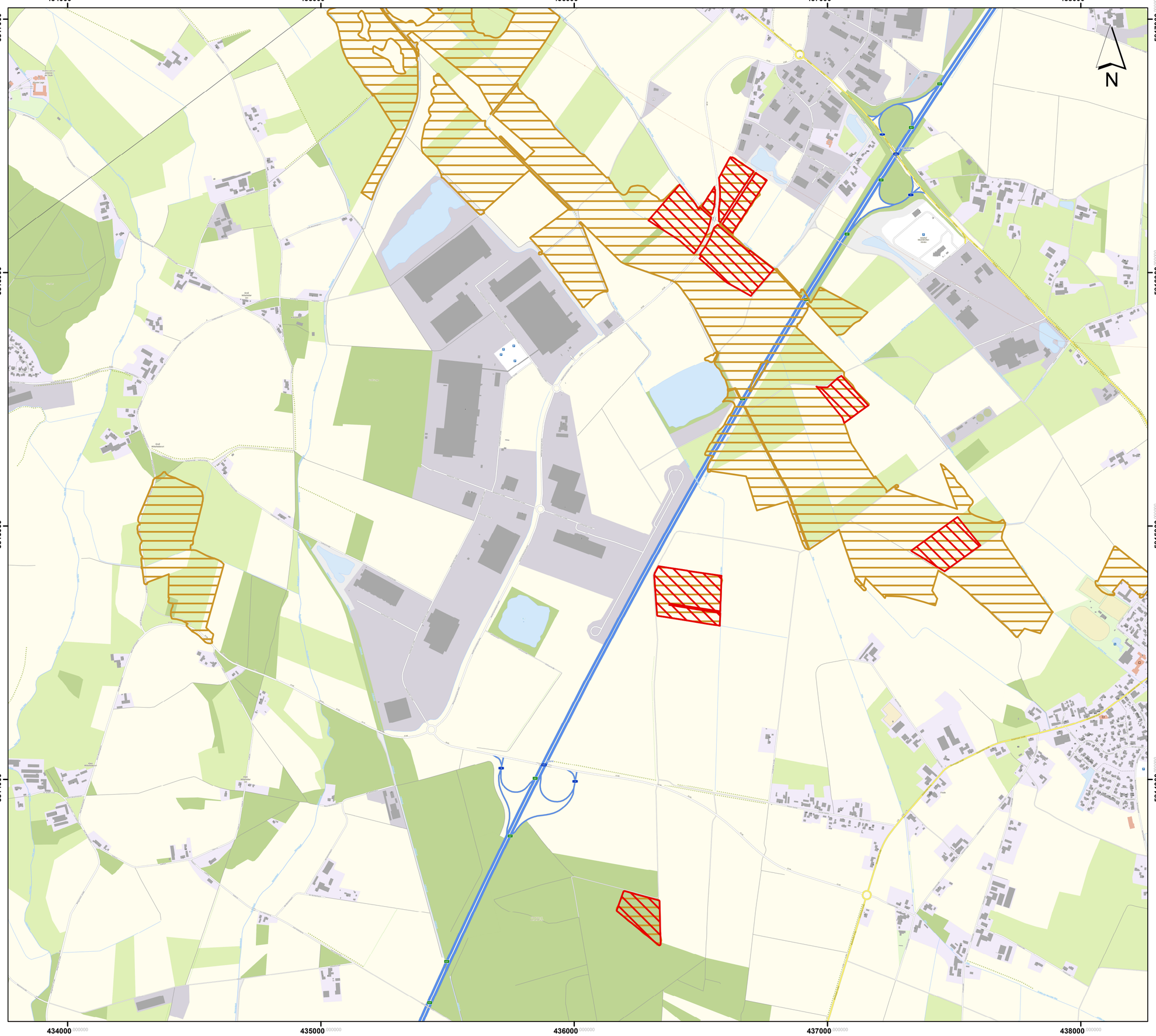

Lageübersicht

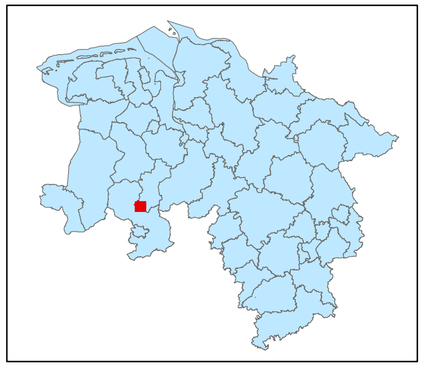

Legende

kohlenstoffreiche Böden

kohlenstoffreiche Böden (Moortreposole)

Landesgrenze

0 0,125 0,25 0,5 0,75 1

Kilometer

Hintergrundkarte:
Amtliche Präsentation 1 : 10 000

Vervielfältigung der Grundlagenkarte nur mit Genehmigung des Herausgebers.
Quellenvermerk:
Auszug aus den Geodaten des Landesamtes für Geoinformation und Landesvermessung Niedersachsen

© 2026 LGLN

© GeoBasis-DE / BKG (2026) CC BY 4.0

Vervielfältigung der Fachinformationen nur mit Genehmigung des ML.

Niedersächsische Verordnung zur Ausweisung von Feuchtgebieten und Mooren als Gebietskulisse nach § 11 Abs. 1 und 4 der GAP-Konditionalitäten-Verordnung

Anlage zu § 1 Abs.1

Detailkarte der kohlenstoffreichen Böden inklusive der Moor-Treposole gem. § 11 Abs. 2 GAPKondV

Blattnummer:	1769
Erstellungsdatum:	04.03.2026
Maßstab:	1:10.000

Realisiert durch

Niedersächsisches Ministerium für Ernährung, Landwirtschaft und Verbraucherschutz

SLA



Lageübersicht

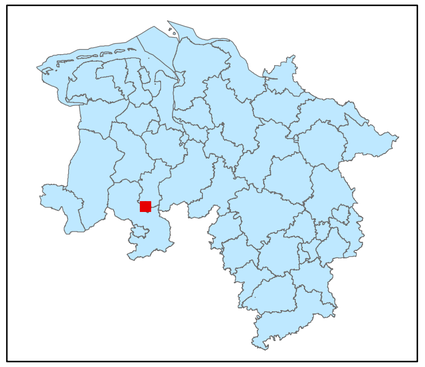

Legende

kohlenstoffreiche Böden

kohlenstoffreiche Böden (Moortreposole)

Landesgrenze

0 0,125 0,25 0,5 0,75 1

Kilometer

Hintergrundkarte:
Amtliche Präsentation 1 : 10 000

Vervielfältigung der Grundlagenkarte nur mit Genehmigung des Herausgebers.
Quellenvermerk:
Auszug aus den Geodaten des Landesamtes für Geoinformation und Landesvermessung Niedersachsen

© 2026 LGLN

© GeoBasis-DE / BKG (2026) CC BY 4.0

Vervielfältigung der Fachinformationen nur mit Genehmigung des ML.

Niedersächsische Verordnung zur Ausweisung von Feuchtgebieten und Mooren als Gebietskulisse nach § 11 Abs. 1 und 4 der GAP-Konditionalitäten-Verordnung

Anlage zu § 1 Abs.1

Detailkarte der kohlenstoffreichen Böden inklusive der Moor-Treposole gem. § 11 Abs. 2 GAPKondV

Blattnummer:	1770
Erstellungsdatum:	04.03.2026
Maßstab:	1:10.000

Realisiert durch

Niedersächsisches Ministerium für Ernährung, Landwirtschaft und Verbraucherschutz

SLA

443000 000000
444000 000000
445000 000000
446000 000000
447000 000000

5817000 000000
5816000 000000
5815000 000000
5814000 000000

N

Lageübersicht

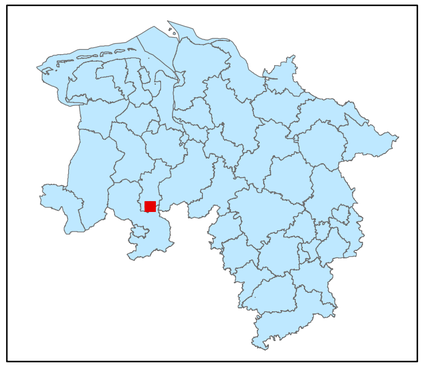

Legende

kohlenstoffreiche Böden

kohlenstoffreiche Böden (Moortreposole)

Landesgrenze

0 0,125 0,25 0,5 0,75 1

Kilometer

Hintergrundkarte:
Amtliche Präsentation 1 : 10 000

Vervielfältigung der Grundlagenkarte nur mit Genehmigung des Herausgebers.
Quellenvermerk:
Auszug aus den Geodaten des Landesamtes für Geoinformation und Landesvermessung Niedersachsen

© 2026 LGLN

© GeoBasis-DE / BKG (2026) CC BY 4.0

Vervielfältigung der Fachinformationen nur mit Genehmigung des ML.

Niedersächsische Verordnung zur Ausweisung von Feuchtgebieten und Mooren als Gebietskulisse nach § 11 Abs. 1 und 4 der GAP-Konditionalitäten-Verordnung

Anlage zu § 1 Abs.1

Detailkarte der kohlenstoffreichen Böden inklusive der Moor-Treposole gem. § 11 Abs. 2 GAPKondV

Blattnummer:	1771
Erstellungsdatum:	04.03.2026
Maßstab:	1:10.000

Realisiert durch

Niedersächsisches Ministerium für Ernährung, Landwirtschaft und Verbraucherschutz

SLA

448000 449000 450000 451000

5817000 5816000 5815000 5814000

N

Lageübersicht

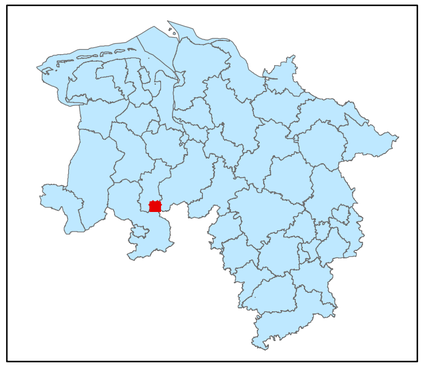

Legende

kohlenstoffreiche Böden

kohlenstoffreiche Böden (Moortreposole)

Landesgrenze

0 0,125 0,25 0,5 0,75 1

Kilometer

Hintergrundkarte:
Amtliche Präsentation 1 : 10 000

Vervielfältigung der Grundlagenkarte nur mit Genehmigung des Herausgebers.
Quellenvermerk:
Auszug aus den Geodaten des Landesamtes für Geoinformation und Landesvermessung Niedersachsen

© 2026 LGLN

© GeoBasis-DE / BKG (2026) CC BY 4.0

Vervielfältigung der Fachinformationen nur mit Genehmigung des ML.

Niedersächsische Verordnung zur Ausweisung von Feuchtgebieten und Mooren als Gebietskulisse nach § 11 Abs. 1 und 4 der GAP-Konditionalitäten-Verordnung

Anlage zu § 1 Abs.1

Detailkarte der kohlenstoffreichen Böden inklusive der Moor-Treposole gem. § 11 Abs. 2 GAPKondV

Blattnummer:	1772
Erstellungsdatum:	04.03.2026
Maßstab:	1:10.000

Realisiert durch

Niedersächsisches Ministerium für Ernährung, Landwirtschaft und Verbraucherschutz

SLA

452000 453000 454000 455000 456000

5817000 5816000 5815000 5814000

N

Lageübersicht

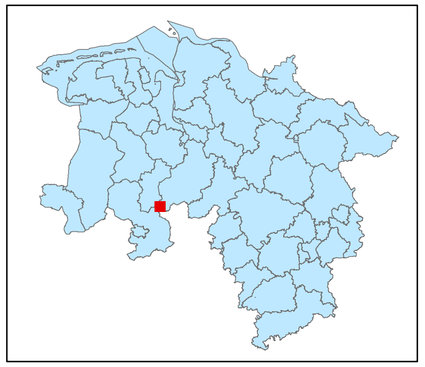

Legende

kohlenstoffreiche Böden

kohlenstoffreiche Böden (Moortreposole)

Landesgrenze

0 0,125 0,25 0,5 0,75 1

Kilometer

Hintergrundkarte:
Amtliche Präsentation 1 : 10 000

Vervielfältigung der Grundlagenkarte nur mit Genehmigung des Herausgebers.
Quellenvermerk:
Auszug aus den Geodaten des Landesamtes für Geoinformation und Landesvermessung Niedersachsen

© 2026 LGLN

© GeoBasis-DE / BKG (2026) CC BY 4.0

Vervielfältigung der Fachinformationen nur mit Genehmigung des ML.

Niedersächsische Verordnung zur Ausweisung von Feuchtgebieten und Mooren als Gebietskulisse nach § 11 Abs. 1 und 4 der GAP-Konditionalitäten-Verordnung

Anlage zu § 1 Abs.1

Detailkarte der kohlenstoffreichen Böden inklusive der Moor-Treposole gem. § 11 Abs. 2 GAPKondV

Blattnummer:	1773
Erstellungsdatum:	04.03.2026
Maßstab:	1:10.000

Realisiert durch

Niedersächsisches Ministerium für Ernährung, Landwirtschaft und Verbraucherschutz

SLA

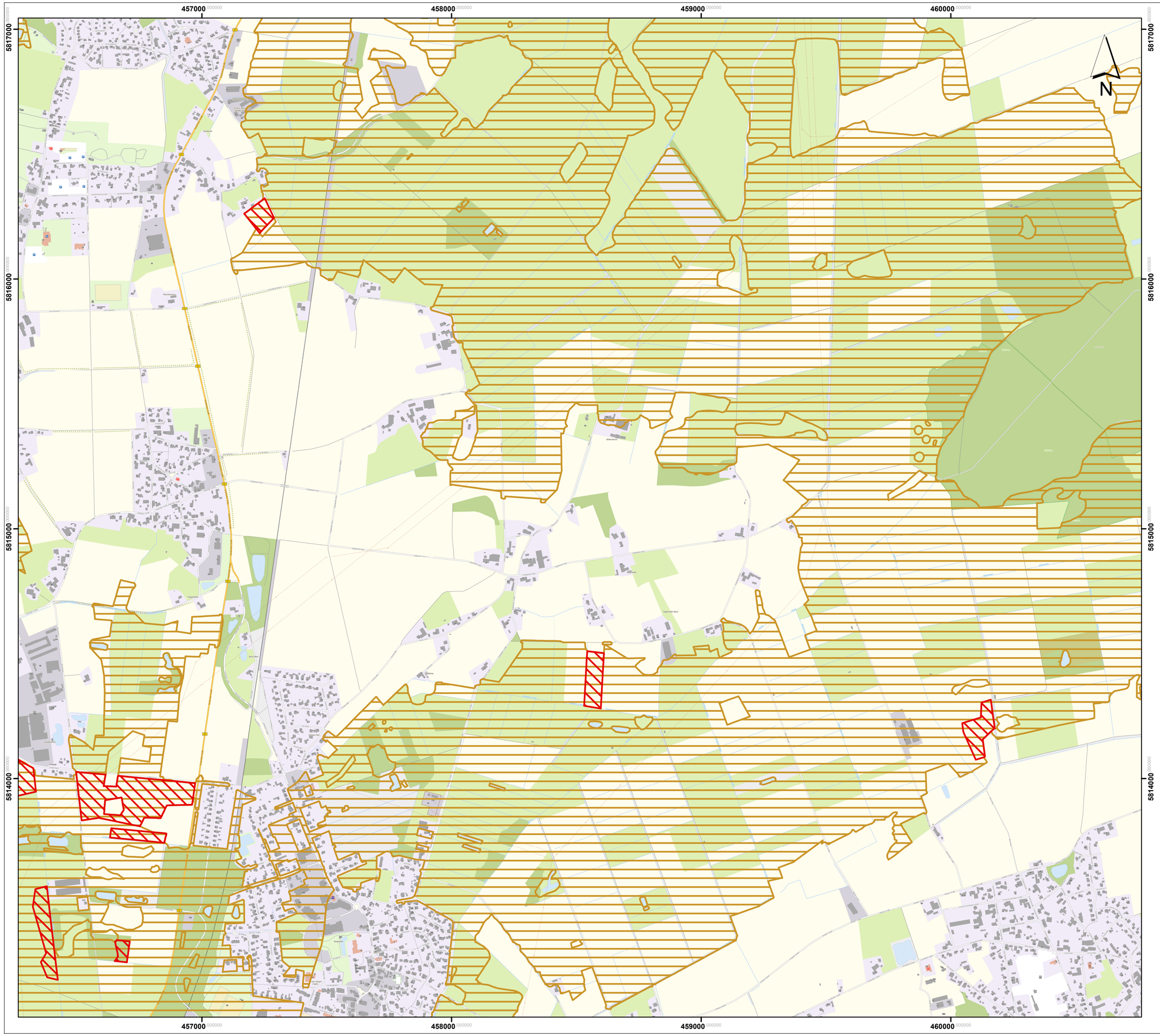

Lageübersicht

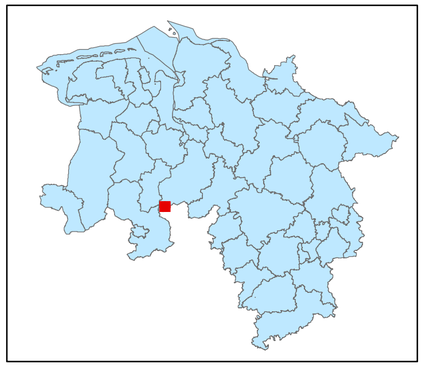

Legende

kohlenstoffreiche Böden

kohlenstoffreiche Böden (Moortreposole)

Landesgrenze

0 0,125 0,25 0,5 0,75 1

Kilometer

Hintergrundkarte:
Amtliche Präsentation 1 : 10 000

Vervielfältigung der Grundlagenkarte nur mit Genehmigung des Herausgebers.
Quellenvermerk:
Auszug aus den Geodaten des Landesamtes für Geoinformation und Landesvermessung Niedersachsen

© 2026 LGLN

© GeoBasis-DE / BKG (2026) CC BY 4.0

Vervielfältigung der Fachinformationen nur mit Genehmigung des ML.

Niedersächsische Verordnung zur Ausweisung von Feuchtgebieten und Mooren als Gebietskulisse nach § 11 Abs. 1 und 4 der GAP-Konditionalitäten-Verordnung

Anlage zu § 1 Abs.1

Detailkarte der kohlenstoffreichen Böden inklusive der Moor-Treposole gem. § 11 Abs. 2 GAPKondV

Blattnummer:	1774
Erstellungsdatum:	04.03.2026
Maßstab:	1:10.000

Realisiert durch

Niedersächsisches Ministerium für Ernährung, Landwirtschaft und Verbraucherschutz

SLA

461000 462000 463000 464000 465000

5817000 5816000 5815000 5814000

N

Lageübersicht

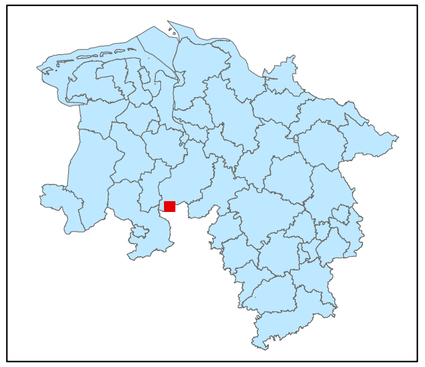

Legende

kohlenstoffreiche Böden

kohlenstoffreiche Böden (Moortreposole)

Landesgrenze

0 0,125 0,25 0,5 0,75 1

Kilometer

Hintergrundkarte:
Amtliche Präsentation 1 : 10 000

Vervielfältigung der Grundlagenkarte nur mit Genehmigung des Herausgebers.
Quellenvermerk:
Auszug aus den Geodaten des Landesamtes für Geoinformation und Landesvermessung Niedersachsen

© 2026 LGLN

© GeoBasis-DE / BKG (2026) CC BY 4.0

Vervielfältigung der Fachinformationen nur mit Genehmigung des ML.

Niedersächsische Verordnung zur Ausweisung von Feuchtgebieten und Mooren als Gebietskulisse nach § 11 Abs. 1 und 4 der GAP-Konditionalitäten-Verordnung

Anlage zu § 1 Abs.1

Detailkarte der kohlenstoffreichen Böden inklusive der Moor-Treposole gem. § 11 Abs. 2 GAPKondV

Blattnummer:	1775
Erstellungsdatum:	04.03.2026
Maßstab:	1:10.000

Realisiert durch

Niedersächsisches Ministerium für Ernährung, Landwirtschaft und Verbraucherschutz

SLA

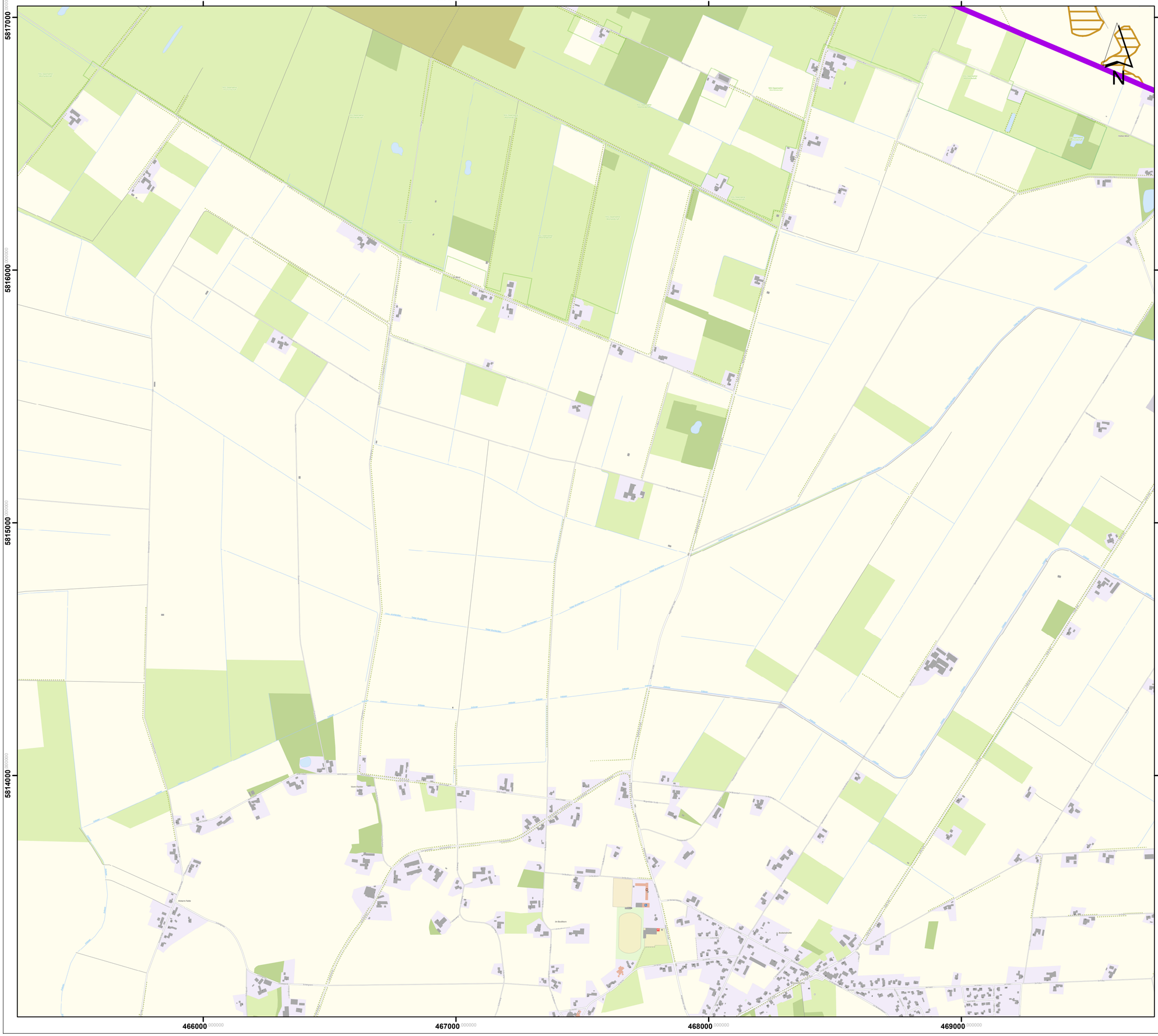

Lageübersicht

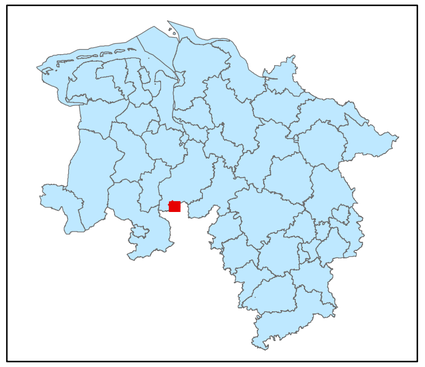

Legende

kohlenstoffreiche Böden

kohlenstoffreiche Böden (Moortreposole)

Landesgrenze

0 0,125 0,25 0,5 0,75 1

Kilometer

Hintergrundkarte:
Amtliche Präsentation 1 : 10 000

Vervielfältigung der Grundlagenkarte nur mit Genehmigung des Herausgebers.
Quellenvermerk:
Auszug aus den Geodaten des Landesamtes für Geoinformation und Landesvermessung Niedersachsen

© 2026 LGLN

© GeoBasis-DE / BKG (2026) CC BY 4.0

Vervielfältigung der Fachinformationen nur mit Genehmigung des ML.

Niedersächsische Verordnung zur Ausweisung von Feuchtgebieten und Mooren als Gebietskulisse nach § 11 Abs. 1 und 4 der GAP-Konditionalitäten-Verordnung

Anlage zu § 1 Abs.1

Detailkarte der kohlenstoffreichen Böden inklusive der Moor-Treposole gem. § 11 Abs. 2 GAPKondV

Blattnummer:	1776
Erstellungsdatum:	04.03.2026
Maßstab:	1:10.000

Realisiert durch

Niedersächsisches Ministerium für Ernährung, Landwirtschaft und Verbraucherschutz

SLA

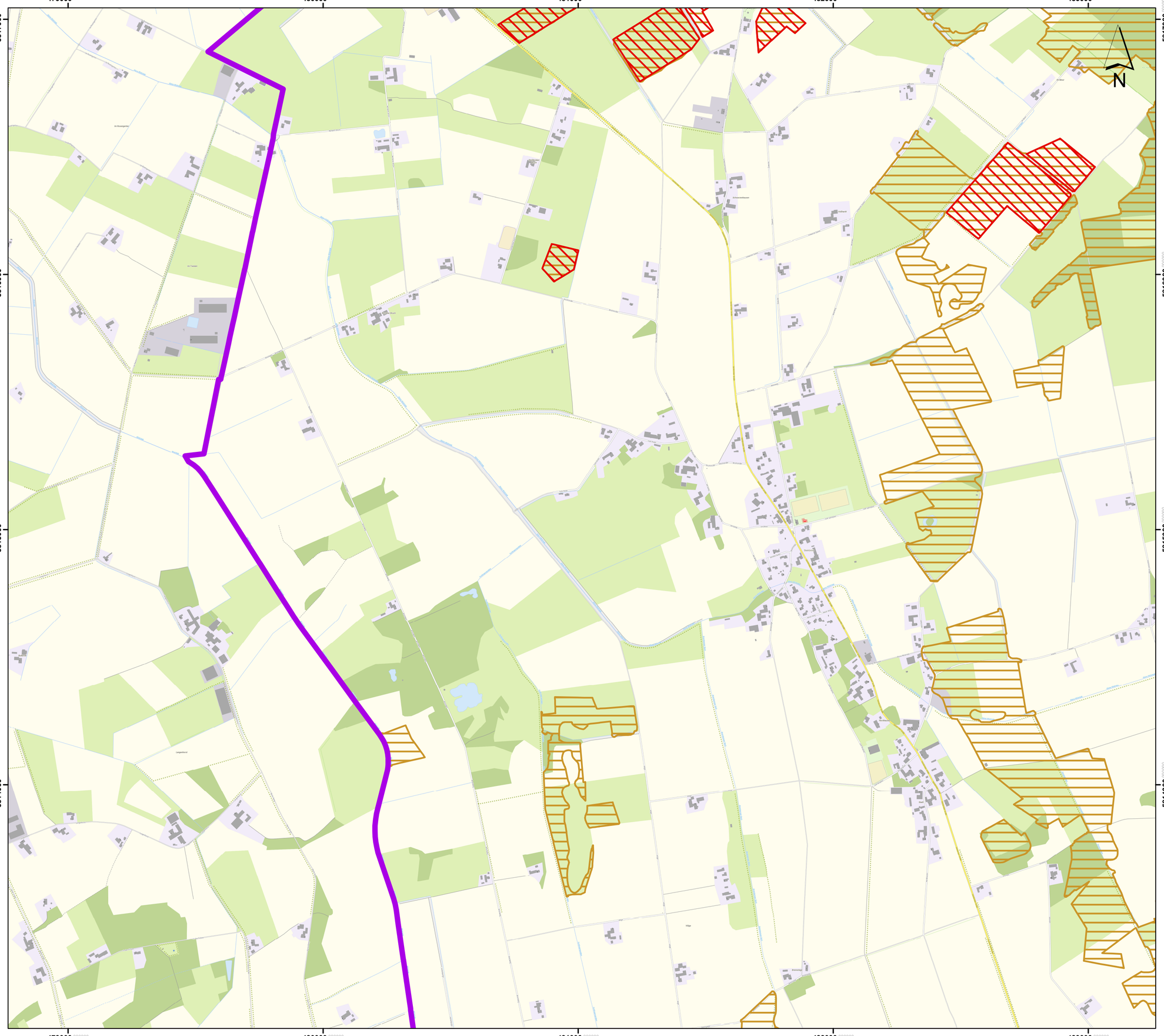

Lageübersicht

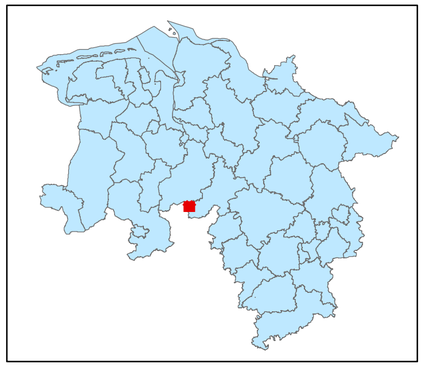

Legende

kohlenstoffreiche Böden

kohlenstoffreiche Böden (Moortreposole)

Landesgrenze

0 0,125 0,25 0,5 0,75 1

Kilometer

Hintergrundkarte:
Amtliche Präsentation 1 : 10 000

Vervielfältigung der Grundlagenkarte nur mit Genehmigung des Herausgebers.
Quellenvermerk:
Auszug aus den Geodaten des Landesamtes für Geoinformation und Landesvermessung Niedersachsen

© 2026 LGLN

© GeoBasis-DE / BKG (2026) CC BY 4.0

Vervielfältigung der Fachinformationen nur mit Genehmigung des ML.

Niedersächsische Verordnung zur Ausweisung von Feuchtgebieten und Mooren als Gebietskulisse nach § 11 Abs. 1 und 4 der GAP-Konditionalitäten-Verordnung

Anlage zu § 1 Abs.1

Detailkarte der kohlenstoffreichen Böden inklusive der Moor-Treposole gem. § 11 Abs. 2 GAPKondV

Blattnummer:	1777
Erstellungsdatum:	04.03.2026
Maßstab:	1:10.000

Realisiert durch

Niedersächsisches Ministerium für Ernährung, Landwirtschaft und Verbraucherschutz

484000 000000
485000 000000
486000 000000
487000 000000

5817000 000000
5816000 000000
5815000 000000
5814000 000000

N

Lageübersicht

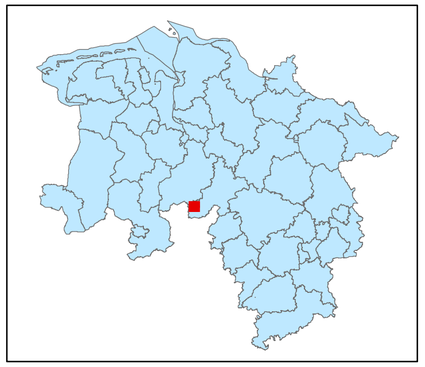

Legende

kohlenstoffreiche Böden

kohlenstoffreiche Böden (Moortreposole)

Landesgrenze

0 0,125 0,25 0,5 0,75 1

Kilometer

Hintergrundkarte:
Amtliche Präsentation 1 : 10 000

Vervielfältigung der Grundlagenkarte nur mit Genehmigung des Herausgebers.
Quellenvermerk:
Auszug aus den Geodaten des Landesamtes für Geoinformation und Landesvermessung Niedersachsen

© 2026 LGLN

© GeoBasis-DE / BKG (2026) CC BY 4.0

Vervielfältigung der Fachinformationen nur mit Genehmigung des ML.

Niedersächsische Verordnung zur Ausweisung von Feuchtgebieten und Mooren als Gebietskulisse nach § 11 Abs. 1 und 4 der GAP-Konditionalitäten-Verordnung

Anlage zu § 1 Abs.1

Detailkarte der kohlenstoffreichen Böden inklusive der Moor-Treposole gem. § 11 Abs. 2 GAPKondV

Blattnummer:	1778
Erstellungsdatum:	04.03.2026
Maßstab:	1:10.000

Realisiert durch

Niedersächsisches Ministerium für Ernährung, Landwirtschaft und Verbraucherschutz

SLA

488000 000000 | 489000 000000 | 490000 000000 | 491000 000000 | 492000 000000

5817000 000000 | 5816000 000000 | 5815000 000000 | 5814000 000000

N

Lageübersicht

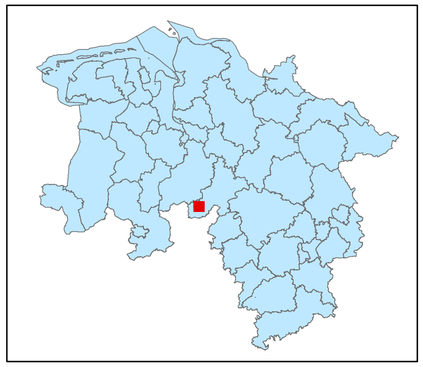

Legende

kohlenstoffreiche Böden

kohlenstoffreiche Böden (Moortreposole)

Landesgrenze

0 0,125 0,25 0,5 0,75 1

Kilometer

Hintergrundkarte:
Amtliche Präsentation 1 : 10 000

Vervielfältigung der Grundlagenkarte nur mit Genehmigung des Herausgebers.
Quellenvermerk:
Auszug aus den Geodaten des Landesamtes für Geoinformation und Landesvermessung Niedersachsen

© 2026 LGLN

© GeoBasis-DE / BKG (2026) CC BY 4.0

Vervielfältigung der Fachinformationen nur mit Genehmigung des ML.

Niedersächsische Verordnung zur Ausweisung von Feuchtgebieten und Mooren als Gebietskulisse nach § 11 Abs. 1 und 4 der GAP-Konditionalitäten-Verordnung

Anlage zu § 1 Abs.1

Detailkarte der kohlenstoffreichen Böden inklusive der Moor-Treposole gem. § 11 Abs. 2 GAPKondV

Blattnummer:	1779
Erstellungsdatum:	04.03.2026
Maßstab:	1:10.000

Realisiert durch

Niedersächsisches Ministerium für Ernährung, Landwirtschaft und Verbraucherschutz

SLA

493000 494000 495000 496000

5817000 5816000 5815000 5814000

N

Lageübersicht

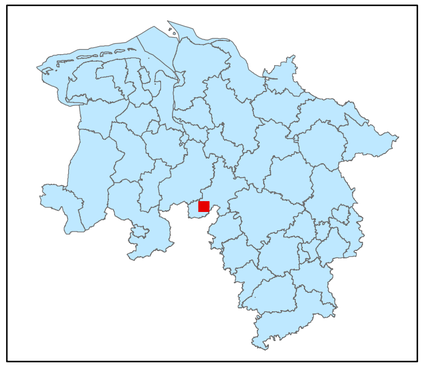

Legende

kohlenstoffreiche Böden

kohlenstoffreiche Böden (Moortreposole)

Landesgrenze

0 0,125 0,25 0,5 0,75 1

Kilometer

Hintergrundkarte:
Amtliche Präsentation 1 : 10 000

Vervielfältigung der Grundlagenkarte nur mit Genehmigung des Herausgebers.
Quellenvermerk:
Auszug aus den Geodaten des Landesamtes für Geoinformation und Landesvermessung Niedersachsen

© 2026 LGLN

© GeoBasis-DE / BKG (2026) CC BY 4.0

Vervielfältigung der Fachinformationen nur mit Genehmigung des ML.

Niedersächsische Verordnung zur Ausweisung von Feuchtgebieten und Mooren als Gebietskulisse nach § 11 Abs. 1 und 4 der GAP-Konditionalitäten-Verordnung

Anlage zu § 1 Abs.1

Detailkarte der kohlenstoffreichen Böden inklusive der Moor-Treposole gem. § 11 Abs. 2 GAPKondV

Blattnummer:	1780
Erstellungsdatum:	04.03.2026
Maßstab:	1:10.000

Realisiert durch

Niedersächsisches Ministerium für Ernährung, Landwirtschaft und Verbraucherschutz

SLA

497000 000000 | 498000 000000 | 499000 000000 | 500000 000000 | 501000 000000

5817000 000000 | 5816000 000000 | 5815000 000000 | 5814000 000000

N

Lageübersicht

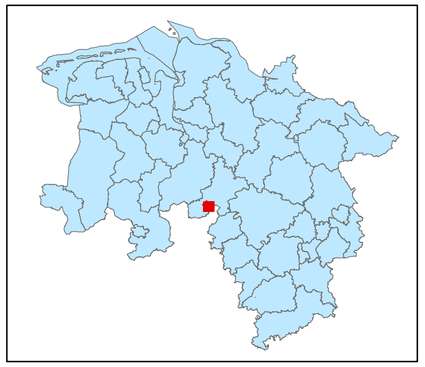

Legende

- kohlenstoffreiche Böden
- kohlenstoffreiche Böden (Moortreposole)
- Landesgrenze

0 0,125 0,25 0,5 0,75 1

Kilometer

Hintergrundkarte:
Amtliche Präsentation 1 : 10 000

Vervielfältigung der Grundlagenkarte nur mit Genehmigung des Herausgebers.
Quellenvermerk:
Auszug aus den Geodaten des Landesamtes für Geoinformation und Landesvermessung Niedersachsen

© 2026 LGLN

© GeoBasis-DE / BKG (2026) CC BY 4.0

Vervielfältigung der Fachinformationen nur mit Genehmigung des ML.

Niedersächsische Verordnung zur Ausweisung von Feuchtgebieten und Mooren als Gebietskulisse nach § 11 Abs. 1 und 4 der GAP-Konditionalitäten-Verordnung

Anlage zu § 1 Abs.1

Detailkarte der kohlenstoffreichen Böden inklusive der Moor-Treposole gem. § 11 Abs. 2 GAPKondV

Blattnummer:	1781
Erstellungsdatum:	04.03.2026
Maßstab:	1:10.000

Realisiert durch

Niedersächsisches Ministerium für Ernährung, Landwirtschaft und Verbraucherschutz

SLA

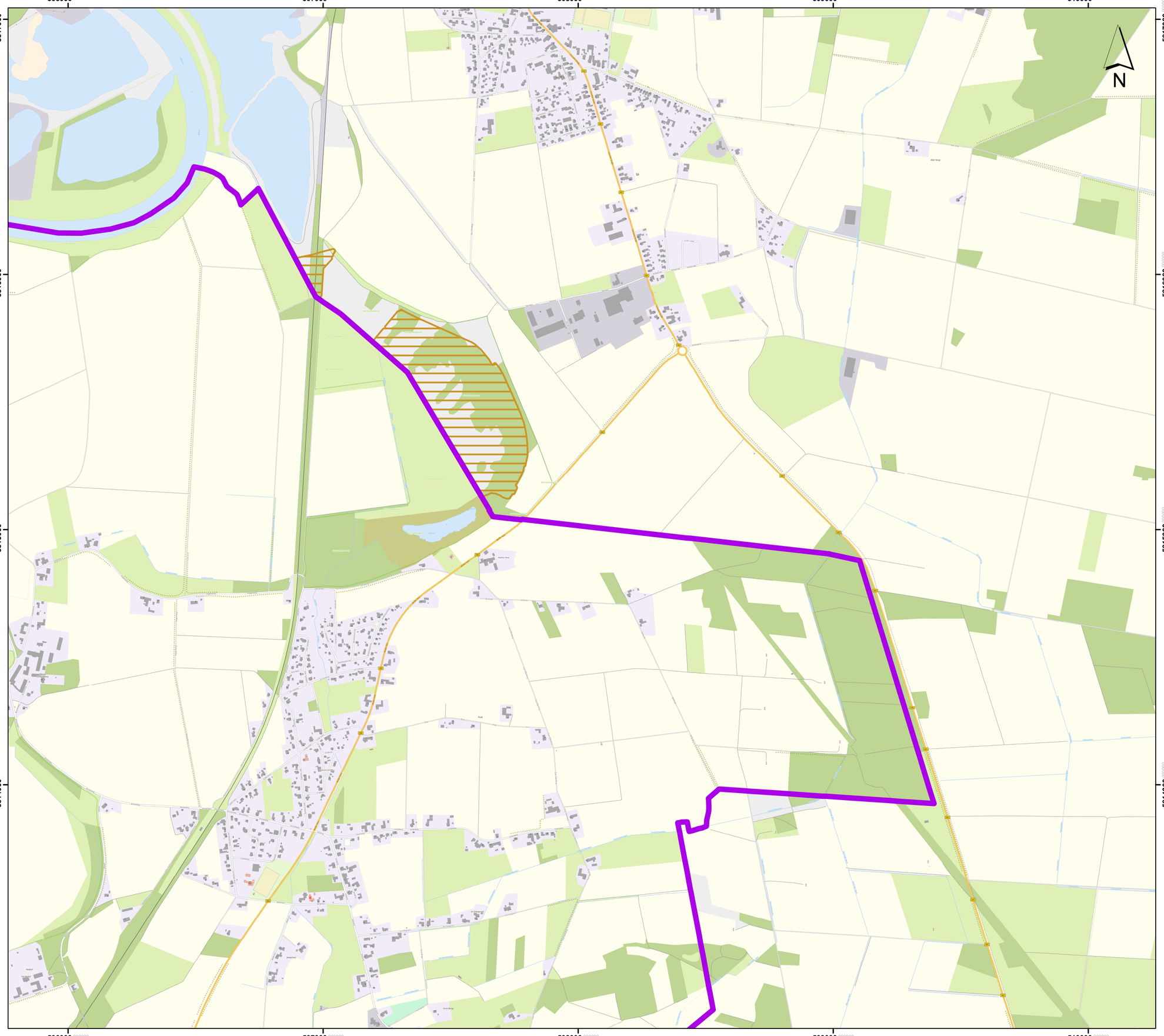

Lageübersicht

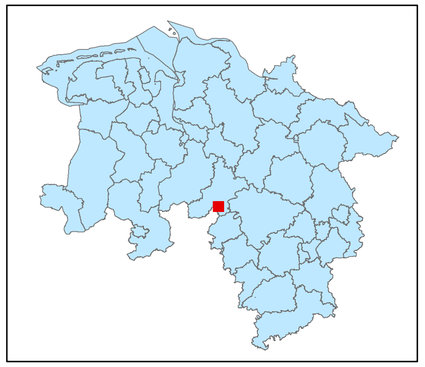

Legende

kohlenstoffreiche Böden

kohlenstoffreiche Böden (Moortreposole)

Landesgrenze

0 0,125 0,25 0,5 0,75 1

Kilometer

Hintergrundkarte:
Amtliche Präsentation 1 : 10 000

Vervielfältigung der Grundlagenkarte nur mit Genehmigung des Herausgebers.
Quellenvermerk:
Auszug aus den Geodaten des Landesamtes für Geoinformation und Landesvermessung Niedersachsen

© 2026 LGLN

© GeoBasis-DE / BKG (2026) CC BY 4.0

Vervielfältigung der Fachinformationen nur mit Genehmigung des ML.

Niedersächsische Verordnung zur Ausweisung von Feuchtgebieten und Mooren als Gebietskulisse nach § 11 Abs. 1 und 4 der GAP-Konditionalitäten-Verordnung

Anlage zu § 1 Abs.1

Detailkarte der kohlenstoffreichen Böden inklusive der Moor-Treposole gem. § 11 Abs. 2 GAPKondV

Blattnummer:	1782
Erstellungsdatum:	04.03.2026
Maßstab:	1:10.000

Realisiert durch

Niedersächsisches Ministerium für Ernährung, Landwirtschaft und Verbraucherschutz

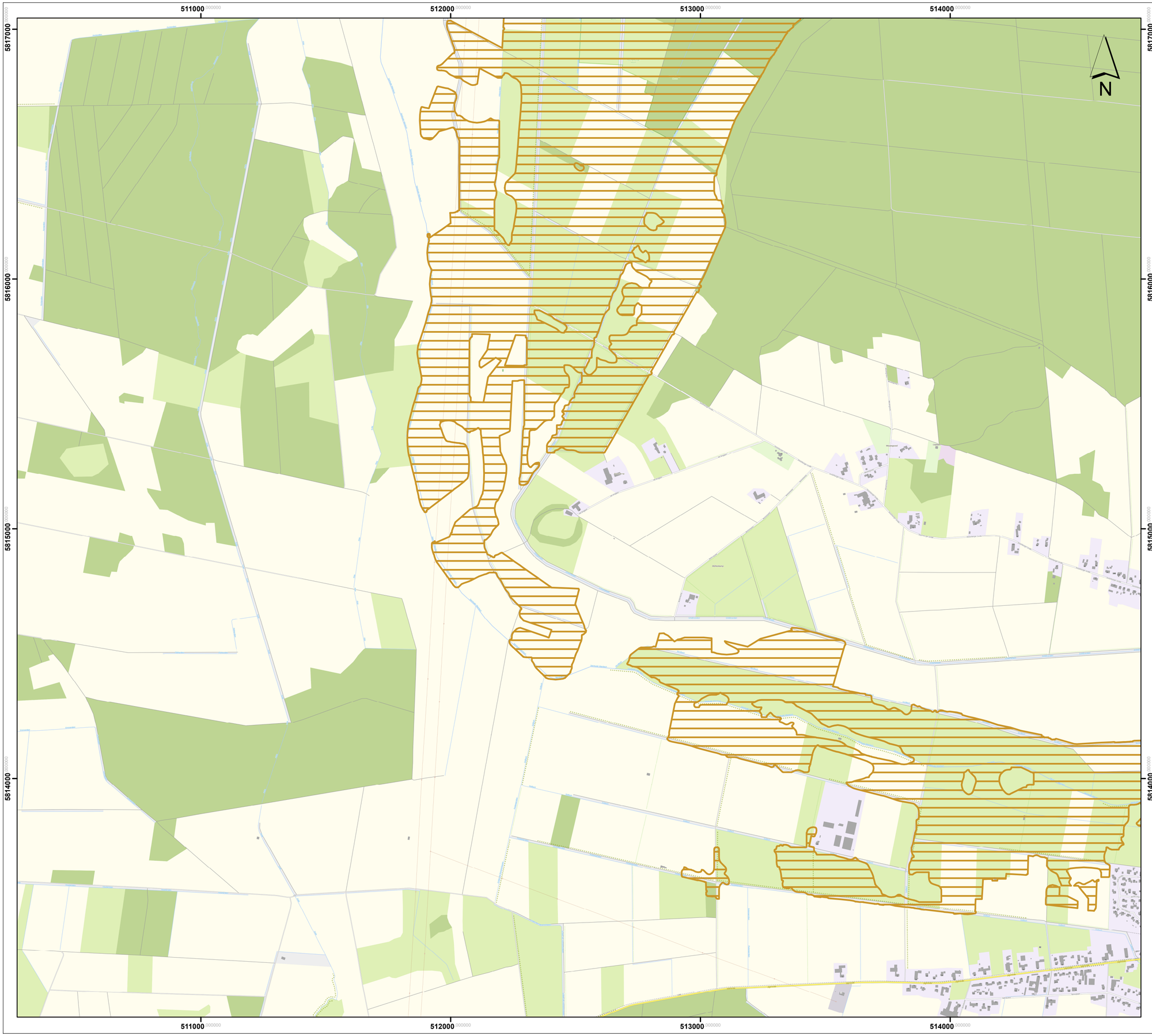

Lageübersicht

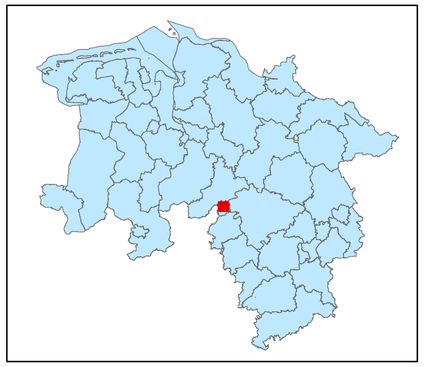

Legende

kohlenstoffreiche Böden

kohlenstoffreiche Böden (Moortreposole)

Landesgrenze

0 0,125 0,25 0,5 0,75 1

Kilometer

Hintergrundkarte:
Amtliche Präsentation 1 : 10 000

Vervielfältigung der Grundlagenkarte nur mit Genehmigung des Herausgebers.
Quellenvermerk:
Auszug aus den Geodaten des Landesamtes für Geoinformation und Landesvermessung Niedersachsen

© 2026 LGLN

© GeoBasis-DE / BKG (2026) CC BY 4.0

Vervielfältigung der Fachinformationen nur mit Genehmigung des ML.

Niedersächsische Verordnung zur Ausweisung von Feuchtgebieten und Mooren als Gebietskulisse nach § 11 Abs. 1 und 4 der GAP-Konditionalitäten-Verordnung

Anlage zu § 1 Abs.1

Detailkarte der kohlenstoffreichen Böden inklusive der Moor-Treposole gem. § 11 Abs. 2 GAPKondV

Blattnummer:	1783
Erstellungsdatum:	04.03.2026
Maßstab:	1:10.000

Realisiert durch

Niedersächsisches Ministerium für Ernährung, Landwirtschaft und Verbraucherschutz

515000 516000 517000 518000 519000

5817000 5816000 5815000 5814000

N

Lageübersicht

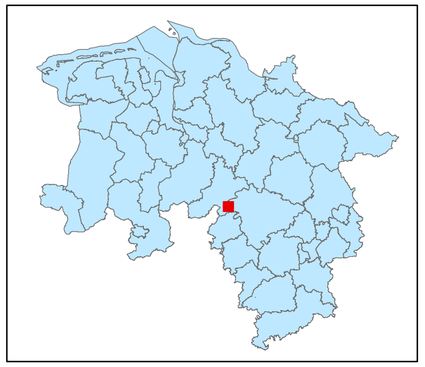

Legende

kohlenstoffreiche Böden

kohlenstoffreiche Böden (Moortreposole)

Landesgrenze

0 0,125 0,25 0,5 0,75 1

Kilometer

Hintergrundkarte:
Amtliche Präsentation 1 : 10 000

Vervielfältigung der Grundlagenkarte nur mit Genehmigung des Herausgebers.
Quellenvermerk:
Auszug aus den Geodaten des Landesamtes für Geoinformation und Landesvermessung Niedersachsen

© 2026 LGLN

© GeoBasis-DE / BKG (2026) CC BY 4.0

Vervielfältigung der Fachinformationen nur mit Genehmigung des ML.

Niedersächsische Verordnung zur Ausweisung von Feuchtgebieten und Mooren als Gebietskulisse nach § 11 Abs. 1 und 4 der GAP-Konditionalitäten-Verordnung

Anlage zu § 1 Abs.1

Detailkarte der kohlenstoffreichen Böden inklusive der Moor-Treposole gem. § 11 Abs. 2 GAPKondV

Blattnummer:	1784
Erstellungsdatum:	04.03.2026
Maßstab:	1:10.000

Realisiert durch

Niedersächsisches Ministerium für Ernährung, Landwirtschaft und Verbraucherschutz

SLA

520000 000000
521000 000000
522000 000000
523000 000000
5817000 000000
5816000 000000
5815000 000000
5814000 000000

N

Lageübersicht

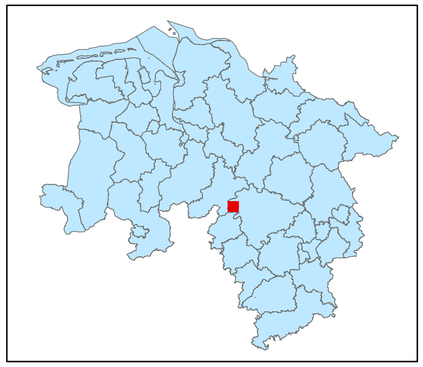

Legende

kohlenstoffreiche Böden

kohlenstoffreiche Böden (Moortreposole)

Landesgrenze

0 0,125 0,25 0,5 0,75 1

Kilometer

Hintergrundkarte:
Amtliche Präsentation 1 : 10 000

Vervielfältigung der Grundlagenkarte nur mit Genehmigung des Herausgebers.
Quellenvermerk:
Auszug aus den Geodaten des Landesamtes für Geoinformation und Landesvermessung Niedersachsen

© 2026 LGLN

© GeoBasis-DE / BKG (2026) CC BY 4.0

Vervielfältigung der Fachinformationen nur mit Genehmigung des ML.

Niedersächsische Verordnung zur Ausweisung von Feuchtgebieten und Mooren als Gebietskulisse nach § 11 Abs. 1 und 4 der GAP-Konditionalitäten-Verordnung

Anlage zu § 1 Abs.1

Detailkarte der kohlenstoffreichen Böden inklusive der Moor-Treposole gem. § 11 Abs. 2 GAPKondV

Blattnummer:	1785
Erstellungsdatum:	04.03.2026
Maßstab:	1:10.000

Realisiert durch

Niedersächsisches Ministerium für Ernährung, Landwirtschaft und Verbraucherschutz

524000 000000 | 525000 000000 | 526000 000000 | 527000 000000 | 528000 000000

5817000 000000 | 5816000 000000 | 5815000 000000 | 5814000 000000

N

Lageübersicht

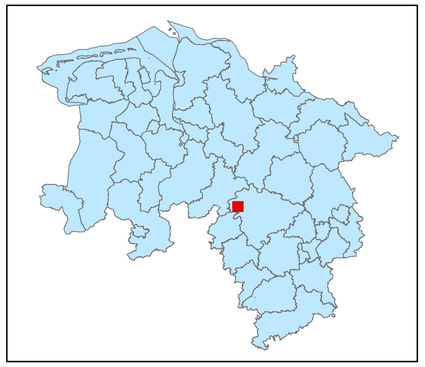

Legende

- kohlenstoffreiche Böden
- kohlenstoffreiche Böden (Moortreposole)
- Landesgrenze

0 0,125 0,25 0,5 0,75 1

Kilometer

Hintergrundkarte:
Amtliche Präsentation 1 : 10 000

Vervielfältigung der Grundlagenkarte nur mit Genehmigung des Herausgebers.
Quellenvermerk:
Auszug aus den Geodaten des Landesamtes für Geoinformation und Landesvermessung Niedersachsen

© 2026 LGLN

© GeoBasis-DE / BKG (2026) CC BY 4.0

Vervielfältigung der Fachinformationen nur mit Genehmigung des ML.

Niedersächsische Verordnung zur Ausweisung von Feuchtgebieten und Mooren als Gebietskulisse nach § 11 Abs. 1 und 4 der GAP-Konditionalitäten-Verordnung

Anlage zu § 1 Abs.1

Detailkarte der kohlenstoffreichen Böden inklusive der Moor-Treposole gem. § 11 Abs. 2 GAPKondV

Blattnummer:	1786
Erstellungsdatum:	04.03.2026
Maßstab:	1:10.000

Realisiert durch

Niedersächsisches Ministerium für Ernährung, Landwirtschaft und Verbraucherschutz

SLA

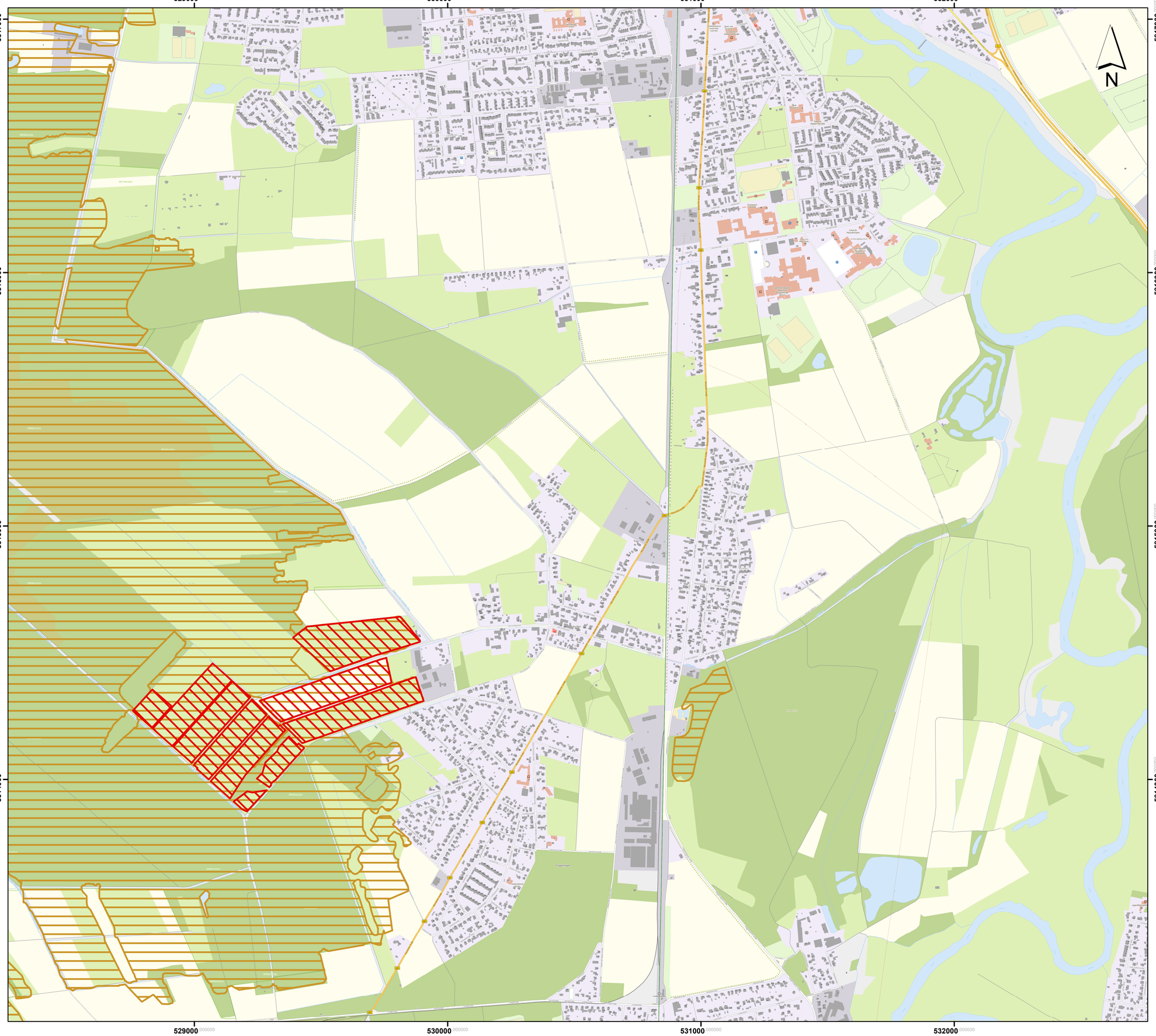

Lageübersicht

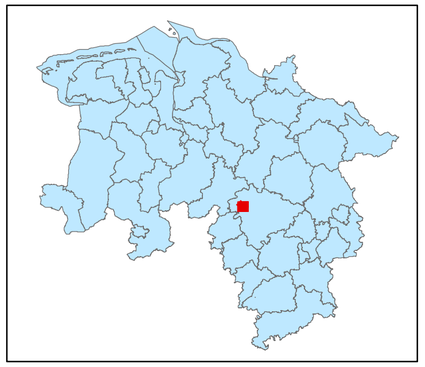

Legende

kohlenstoffreiche Böden

kohlenstoffreiche Böden (Moortreposole)

Landesgrenze

0 0,125 0,25 0,5 0,75 1

Kilometer

Hintergrundkarte:
Amtliche Präsentation 1 : 10 000

Vervielfältigung der Grundlagenkarte nur mit Genehmigung des Herausgebers.
Quellenvermerk:
Auszug aus den Geodaten des Landesamtes für Geoinformation und Landesvermessung Niedersachsen

© 2026 LGLN

© GeoBasis-DE / BKG (2026) CC BY 4.0

Vervielfältigung der Fachinformationen nur mit Genehmigung des ML.

Niedersächsische Verordnung zur Ausweisung von Feuchtgebieten und Mooren als Gebietskulisse nach § 11 Abs. 1 und 4 der GAP-Konditionalitäten-Verordnung

Anlage zu § 1 Abs.1

Detailkarte der kohlenstoffreichen Böden inklusive der Moor-Treposole gem. § 11 Abs. 2 GAPKondV

Blattnummer:	1787
Erstellungsdatum:	04.03.2026
Maßstab:	1:10.000

Realisiert durch

Niedersächsisches Ministerium für Ernährung, Landwirtschaft und Verbraucherschutz

SLA

533000 534000 535000 536000 537000

5817000 5816000 5815000 5814000

N

Lageübersicht

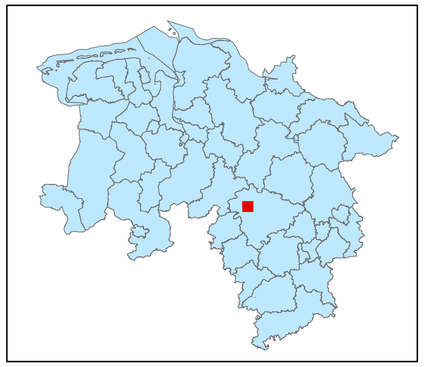

Legende

- kohlenstoffreiche Böden
- kohlenstoffreiche Böden (Moortreposole)
- Landesgrenze

0 0,125 0,25 0,5 0,75 1

Kilometer

Hintergrundkarte:
Amtliche Präsentation 1 : 10 000

Vervielfältigung der Grundlagenkarte nur mit Genehmigung des Herausgebers.
Quellenvermerk:
Auszug aus den Geodaten des Landesamtes für Geoinformation und Landesvermessung Niedersachsen

© 2026 LGLN

© GeoBasis-DE / BKG (2026) CC BY 4.0

Vervielfältigung der Fachinformationen nur mit Genehmigung des ML.

Niedersächsische Verordnung zur Ausweisung von Feuchtgebieten und Mooren als Gebietskulisse nach § 11 Abs. 1 und 4 der GAP-Konditionalitäten-Verordnung

Anlage zu § 1 Abs.1

Detailkarte der kohlenstoffreichen Böden inklusive der Moor-Treposole gem. § 11 Abs. 2 GAPKondV

Blattnummer:	1788
Erstellungsdatum:	04.03.2026
Maßstab:	1:10.000

Realisiert durch

Niedersächsisches Ministerium für Ernährung, Landwirtschaft und Verbraucherschutz

SLA

538000 000000
539000 000000
540000 000000
541000 000000

5817000 000000
5816000 000000
5815000 000000
5814000 000000

N

Lageübersicht

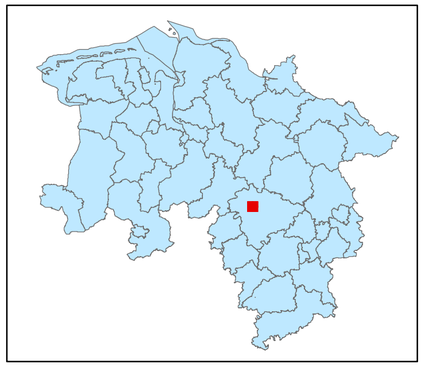

Legende

kohlenstoffreiche Böden

kohlenstoffreiche Böden (Moortreposole)

Landesgrenze

0 0,125 0,25 0,5 0,75 1

Kilometer

Hintergrundkarte:
Amtliche Präsentation 1 : 10 000

Vervielfältigung der Grundlagenkarte nur mit Genehmigung des Herausgebers.
Quellenvermerk:
Auszug aus den Geodaten des Landesamtes für Geoinformation und Landesvermessung Niedersachsen

© 2026 LGLN

© GeoBasis-DE / BKG (2026) CC BY 4.0

Vervielfältigung der Fachinformationen nur mit Genehmigung des ML.

Niedersächsische Verordnung zur Ausweisung von Feuchtgebieten und Mooren als Gebietskulisse nach § 11 Abs. 1 und 4 der GAP-Konditionalitäten-Verordnung

Anlage zu § 1 Abs.1

Detailkarte der kohlenstoffreichen Böden inklusive der Moor-Treposole gem. § 11 Abs. 2 GAPKondV

Blattnummer:	1789
Erstellungsdatum:	04.03.2026
Maßstab:	1:10.000

Realisiert durch

Niedersächsisches Ministerium für Ernährung, Landwirtschaft und Verbraucherschutz

SLA

542000 000000
543000 000000
544000 000000
545000 000000
546000 000000

5817000 000000
5816000 000000
5815000 000000
5814000 000000

N

Lageübersicht

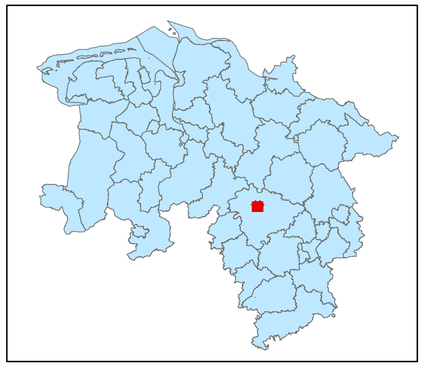

Legende

kohlenstoffreiche Böden

kohlenstoffreiche Böden (Moortreposole)

Landesgrenze

0 0,125 0,25 0,5 0,75 1

Kilometer

Hintergrundkarte:
Amtliche Präsentation 1 : 10 000

Vervielfältigung der Grundlagenkarte nur mit Genehmigung des Herausgebers.
Quellenvermerk:
Auszug aus den Geodaten des Landesamtes für Geoinformation und Landesvermessung Niedersachsen

© 2026 LGLN

© GeoBasis-DE / BKG (2026) CC BY 4.0

Vervielfältigung der Fachinformationen nur mit Genehmigung des ML.

Niedersächsische Verordnung zur Ausweisung von Feuchtgebieten und Mooren als Gebietskulisse nach § 11 Abs. 1 und 4 der GAP-Konditionalitäten-Verordnung

Anlage zu § 1 Abs.1

Detailkarte der kohlenstoffreichen Böden inklusive der Moor-Treposole gem. § 11 Abs. 2 GAPKondV

Blattnummer:	1790
Erstellungsdatum:	04.03.2026
Maßstab:	1:10.000

Realisiert durch

Niedersächsisches Ministerium für Ernährung, Landwirtschaft und Verbraucherschutz

SLA



Lageübersicht

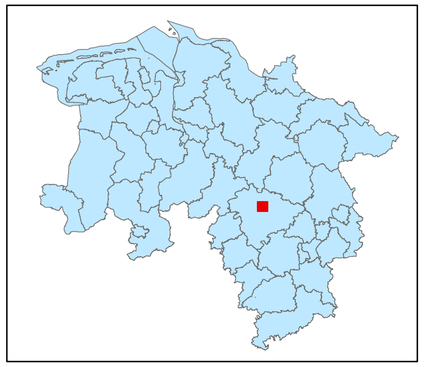

Legende

kohlenstoffreiche Böden

kohlenstoffreiche Böden (Moortreposole)

Landesgrenze

0 0,125 0,25 0,5 0,75 1

Kilometer

Hintergrundkarte:
Amtliche Präsentation 1 : 10 000

Vervielfältigung der Grundlagenkarte nur mit Genehmigung des Herausgebers.
Quellenvermerk:
Auszug aus den Geodaten des Landesamtes für Geoinformation und Landesvermessung Niedersachsen

© 2026 LGLN

© GeoBasis-DE / BKG (2026) CC BY 4.0

Vervielfältigung der Fachinformationen nur mit Genehmigung des ML.

Niedersächsische Verordnung zur Ausweisung von Feuchtgebieten und Mooren als Gebietskulisse nach § 11 Abs. 1 und 4 der GAP-Konditionalitäten-Verordnung

Anlage zu § 1 Abs.1

Detailkarte der kohlenstoffreichen Böden inklusive der Moor-Treposole gem. § 11 Abs. 2 GAPKondV

Blattnummer:	1791
Erstellungsdatum:	04.03.2026
Maßstab:	1:10.000

Realisiert durch

Niedersächsisches Ministerium für Ernährung, Landwirtschaft und Verbraucherschutz

SLA

556000 557000 558000 559000

5817000 5816000 5815000 5814000

N

Lageübersicht

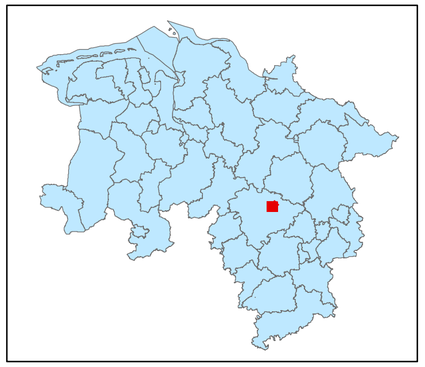

Legende

kohlenstoffreiche Böden

kohlenstoffreiche Böden (Moortreposole)

Landesgrenze

0 0,125 0,25 0,5 0,75 1

Kilometer

Hintergrundkarte:
Amtliche Präsentation 1 : 10 000

Vervielfältigung der Grundlagenkarte nur mit Genehmigung des Herausgebers.
Quellenvermerk:
Auszug aus den Geodaten des Landesamtes für Geoinformation und Landesvermessung Niedersachsen

© 2026 LGLN

© GeoBasis-DE / BKG (2026) CC BY 4.0

Vervielfältigung der Fachinformationen nur mit Genehmigung des ML.

Niedersächsische Verordnung zur Ausweisung von Feuchtgebieten und Mooren als Gebietskulisse nach § 11 Abs. 1 und 4 der GAP-Konditionalitäten-Verordnung

Anlage zu § 1 Abs.1

Detailkarte der kohlenstoffreichen Böden inklusive der Moor-Treposole gem. § 11 Abs. 2 GAPKondV

Blattnummer:	1792
Erstellungsdatum:	04.03.2026
Maßstab:	1:10.000

Realisiert durch

Niedersächsisches Ministerium für Ernährung, Landwirtschaft und Verbraucherschutz

SLA

560000 561000 562000 563000 564000

5817000 5816000 5815000 5814000

N

Lageübersicht

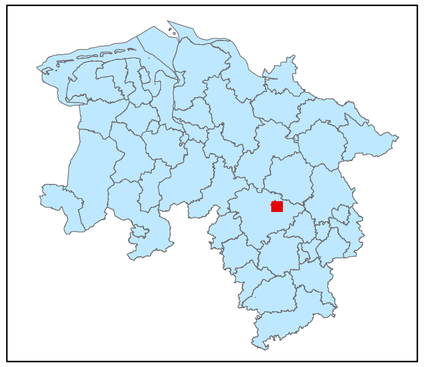

Legende

kohlenstoffreiche Böden

kohlenstoffreiche Böden (Moortreposole)

Landesgrenze

0 0,125 0,25 0,5 0,75 1

Kilometer

Hintergrundkarte:
Amtliche Präsentation 1 : 10 000

Vervielfältigung der Grundlagenkarte nur mit Genehmigung des Herausgebers.
Quellenvermerk:
Auszug aus den Geodaten des Landesamtes für Geoinformation und Landesvermessung Niedersachsen

© 2026 LGLN

© GeoBasis-DE / BKG (2026) CC BY 4.0

Vervielfältigung der Fachinformationen nur mit Genehmigung des ML.

Niedersächsische Verordnung zur Ausweisung von Feuchtgebieten und Mooren als Gebietskulisse nach § 11 Abs. 1 und 4 der GAP-Konditionalitäten-Verordnung

Anlage zu § 1 Abs.1

Detailkarte der kohlenstoffreichen Böden inklusive der Moor-Treposole gem. § 11 Abs. 2 GAPKondV

Blattnummer:	1793
Erstellungsdatum:	04.03.2026
Maßstab:	1:10.000

Realisiert durch

Niedersächsisches Ministerium für Ernährung, Landwirtschaft und Verbraucherschutz

SLA

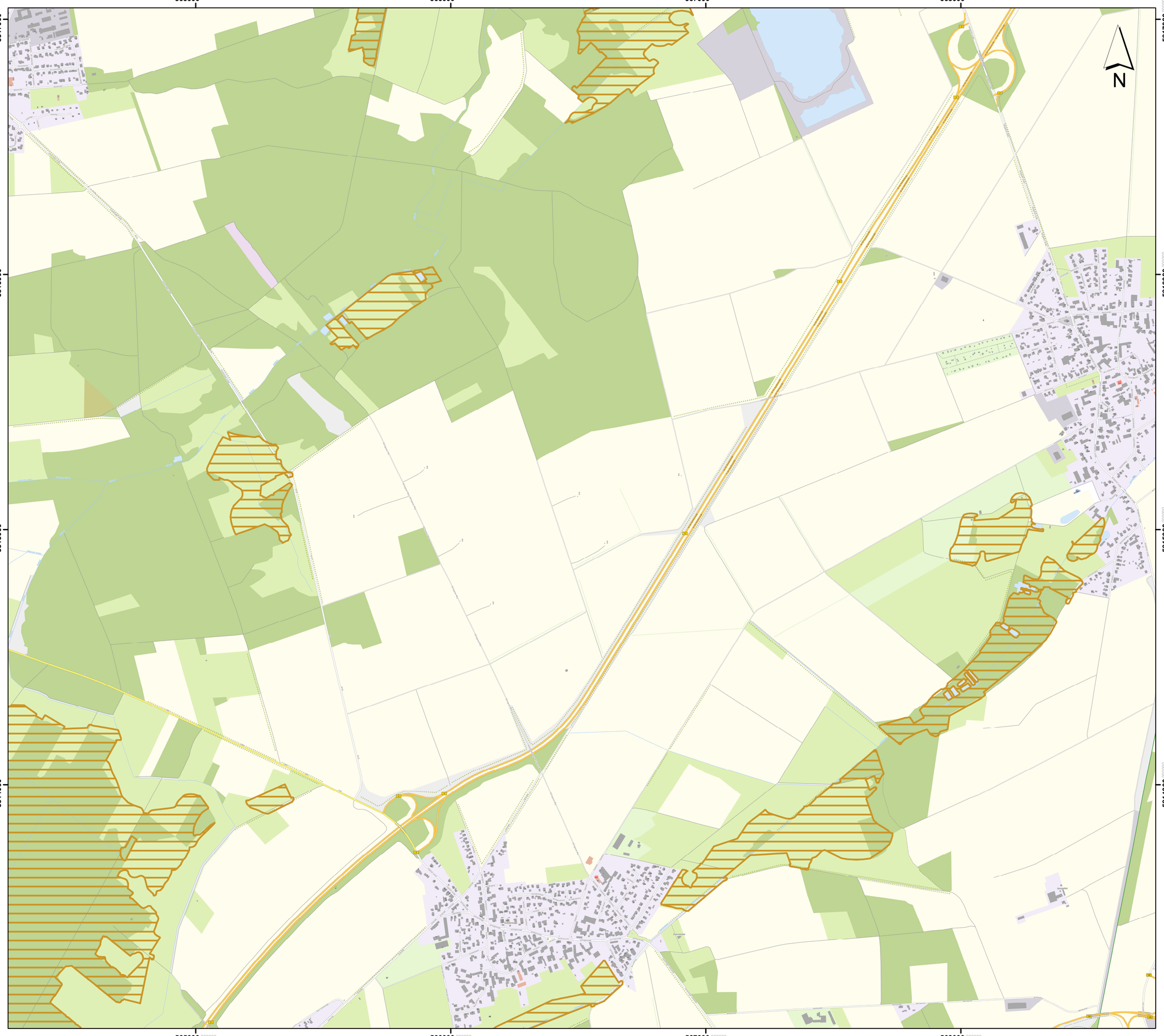

Lageübersicht

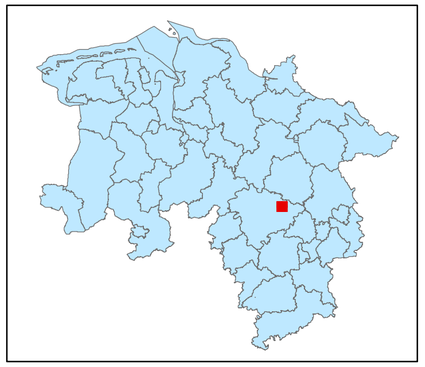

Legende

kohlenstoffreiche Böden

kohlenstoffreiche Böden (Moortreposole)

Landesgrenze

0 0,125 0,25 0,5 0,75 1

Kilometer

Hintergrundkarte:
Amtliche Präsentation 1 : 10 000

Vervielfältigung der Grundlagenkarte nur mit Genehmigung des Herausgebers.
Quellenvermerk:
Auszug aus den Geodaten des Landesamtes für Geoinformation und Landesvermessung Niedersachsen

© 2026 LGLN

© GeoBasis-DE / BKG (2026) CC BY 4.0

Vervielfältigung der Fachinformationen nur mit Genehmigung des ML.

Niedersächsische Verordnung zur Ausweisung von Feuchtgebieten und Mooren als Gebietskulisse nach § 11 Abs. 1 und 4 der GAP-Konditionalitäten-Verordnung

Anlage zu § 1 Abs.1

Detailkarte der kohlenstoffreichen Böden inklusive der Moor-Treposole gem. § 11 Abs. 2 GAPKondV

Blattnummer:	1794
Erstellungsdatum:	04.03.2026
Maßstab:	1:10.000

Realisiert durch

Niedersächsisches Ministerium für Ernährung, Landwirtschaft und Verbraucherschutz

SLA

569000 000000 | 570000 000000 | 571000 000000 | 572000 000000 | 573000 000000

5817000 000000 | 5816000 000000 | 5815000 000000 | 5814000 000000

N

Lageübersicht

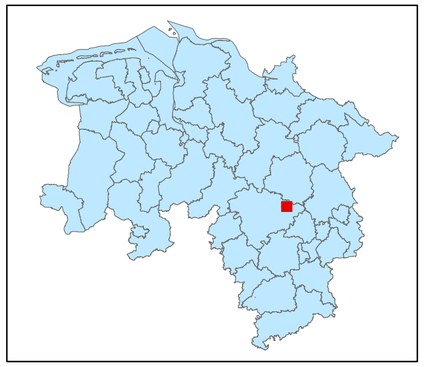

Legende

- kohlenstoffreiche Böden
- kohlenstoffreiche Böden (Moortreposole)
- Landesgrenze

0 0,125 0,25 0,5 0,75 1

Kilometer

Hintergrundkarte:
Amtliche Präsentation 1 : 10 000

Vervielfältigung der Grundlagenkarte nur mit Genehmigung des Herausgebers.
Quellenvermerk:
Auszug aus den Geodaten des Landesamtes für Geoinformation und Landesvermessung Niedersachsen

© 2026 LGLN

© GeoBasis-DE / BKG (2026) CC BY 4.0

Vervielfältigung der Fachinformationen nur mit Genehmigung des ML.

Niedersächsische Verordnung zur Ausweisung von Feuchtgebieten und Mooren als Gebietskulisse nach § 11 Abs. 1 und 4 der GAP-Konditionalitäten-Verordnung

Anlage zu § 1 Abs.1

Detailkarte der kohlenstoffreichen Böden inklusive der Moor-Treposole gem. § 11 Abs. 2 GAPKondV

Blattnummer:	1795
Erstellungsdatum:	04.03.2026
Maßstab:	1:10.000

Realisiert durch

Niedersächsisches Ministerium für Ernährung, Landwirtschaft und Verbraucherschutz

SLA

574000 000000
575000 000000
576000 000000
577000 000000
5817000 000000
5816000 000000
5815000 000000
5814000 000000

N

Lageübersicht

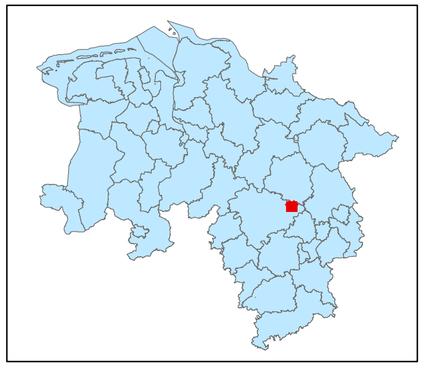

Legende

kohlenstoffreiche Böden

kohlenstoffreiche Böden (Moortreposole)

Landesgrenze

0 0,125 0,25 0,5 0,75 1
Kilometer

Hintergrundkarte:
Amtliche Präsentation 1 : 10 000

Vervielfältigung der Grundlagenkarte nur mit Genehmigung des Herausgebers.
Quellenvermerk:
Auszug aus den Geodaten des Landesamtes für Geoinformation und Landesvermessung Niedersachsen

© 2026 LGLN

© GeoBasis-DE / BKG (2026) CC BY 4.0

Vervielfältigung der Fachinformationen nur mit Genehmigung des ML.

Niedersächsische Verordnung zur Ausweisung von Feuchtgebieten und Mooren als Gebietskulisse nach § 11 Abs. 1 und 4 der GAP-Konditionalitäten-Verordnung

Anlage zu § 1 Abs.1

Detailkarte der kohlenstoffreichen Böden inklusive der Moor-Treposole gem. § 11 Abs. 2 GAPKondV

Blattnummer:	1796
Erstellungsdatum:	04.03.2026
Maßstab:	1:10.000

Realisiert durch

Niedersächsisches Ministerium für Ernährung, Landwirtschaft und Verbraucherschutz

SLA

578000 579000 580000 581000 582000

5817000 5816000 5815000 5814000

N

Lageübersicht

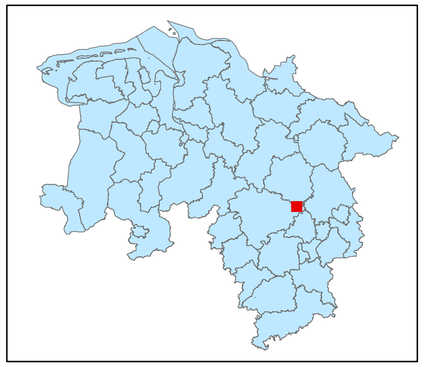

Legende

kohlenstoffreiche Böden

kohlenstoffreiche Böden (Moortreposole)

Landesgrenze

0 0,125 0,25 0,5 0,75 1

Kilometer

Hintergrundkarte:
Amtliche Präsentation 1 : 10 000

Vervielfältigung der Grundlagenkarte nur mit Genehmigung des Herausgebers.
Quellenvermerk:
Auszug aus den Geodaten des Landesamtes für Geoinformation und Landesvermessung Niedersachsen

© 2026 LGLN

© GeoBasis-DE / BKG (2026) CC BY 4.0

Vervielfältigung der Fachinformationen nur mit Genehmigung des ML.

Niedersächsische Verordnung zur Ausweisung von Feuchtgebieten und Mooren als Gebietskulisse nach § 11 Abs. 1 und 4 der GAP-Konditionalitäten-Verordnung

Anlage zu § 1 Abs.1

Detailkarte der kohlenstoffreichen Böden inklusive der Moor-Treposole gem. § 11 Abs. 2 GAPKondV

Blattnummer:	1797
Erstellungsdatum:	04.03.2026
Maßstab:	1:10.000

Realisiert durch

Niedersächsisches Ministerium für Ernährung, Landwirtschaft und Verbraucherschutz

SLA

583000 000000
584000 000000
585000 000000
586000 000000
5817000 000000
5816000 000000
5815000 000000
5814000 000000

N

Lageübersicht

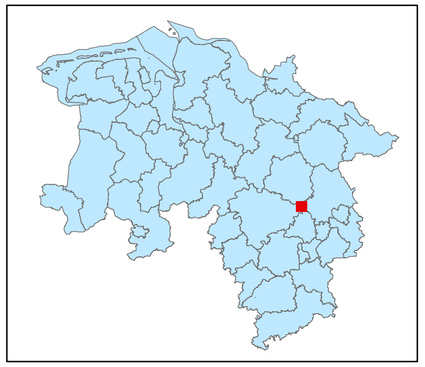

Legende

kohlenstoffreiche Böden

kohlenstoffreiche Böden (Moortreposole)

Landesgrenze

0 0,125 0,25 0,5 0,75 1
Kilometer

Hintergrundkarte:
Amtliche Präsentation 1 : 10 000

Vervielfältigung der Grundlagenkarte nur mit Genehmigung des Herausgebers.
Quellenvermerk:
Auszug aus den Geodaten des Landesamtes für Geoinformation und Landesvermessung Niedersachsen

© 2026 LGLN

© GeoBasis-DE / BKG (2026) CC BY 4.0

Vervielfältigung der Fachinformationen nur mit Genehmigung des ML.

Niedersächsische Verordnung zur Ausweisung von Feuchtgebieten und Mooren als Gebietskulisse nach § 11 Abs. 1 und 4 der GAP-Konditionalitäten-Verordnung

Anlage zu § 1 Abs.1

Detailkarte der kohlenstoffreichen Böden inklusive der Moor-Treposole gem. § 11 Abs. 2 GAPKondV

Blattnummer:	1798
Erstellungsdatum:	04.03.2026
Maßstab:	1:10.000

Realisiert durch

Niedersächsisches Ministerium für Ernährung, Landwirtschaft und Verbraucherschutz

SLA

596000 597000 598000 599000 600000

5817000 5816000 5815000 5814000

N

Lageübersicht

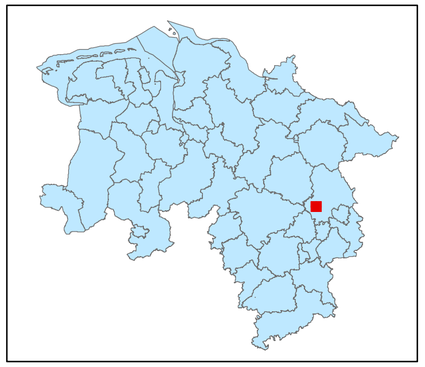

Legende

kohlenstoffreiche Böden

kohlenstoffreiche Böden (Moortreposole)

Landesgrenze

0 0,125 0,25 0,5 0,75 1

Kilometer

Hintergrundkarte:
Amtliche Präsentation 1 : 10 000

Vervielfältigung der Grundlagenkarte nur mit Genehmigung des Herausgebers.
Quellenvermerk:
Auszug aus den Geodaten des Landesamtes für Geoinformation und Landesvermessung Niedersachsen

© 2026 LGLN

© GeoBasis-DE / BKG (2026) CC BY 4.0

Vervielfältigung der Fachinformationen nur mit Genehmigung des ML.

Niedersächsische Verordnung zur Ausweisung von Feuchtgebieten und Mooren als Gebietskulisse nach § 11 Abs. 1 und 4 der GAP-Konditionalitäten-Verordnung

Anlage zu § 1 Abs.1

Detailkarte der kohlenstoffreichen Böden inklusive der Moor-Treposole gem. § 11 Abs. 2 GAPKondV

Blattnummer:	1799
Erstellungsdatum:	04.03.2026
Maßstab:	1:10.000

Realisiert durch

Niedersächsisches Ministerium für Ernährung, Landwirtschaft und Verbraucherschutz

SLA

601000 602000 603000 604000

5817000 5816000 5815000 5814000

N

Lageübersicht

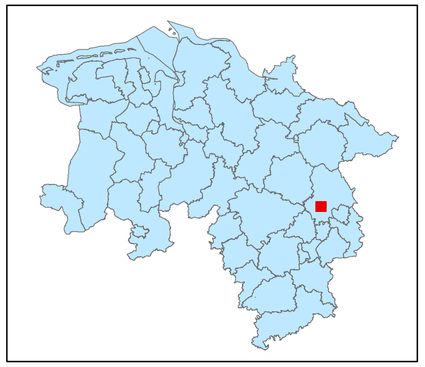

Legende

kohlenstoffreiche Böden

kohlenstoffreiche Böden (Moortreposole)

Landesgrenze

0 0,125 0,25 0,5 0,75 1

Kilometer

Hintergrundkarte:
Amtliche Präsentation 1 : 10 000

Vervielfältigung der Grundlagenkarte nur mit Genehmigung des Herausgebers.
Quellenvermerk:
Auszug aus den Geodaten des Landesamtes für Geoinformation und Landesvermessung Niedersachsen

© 2026 LGLN

© GeoBasis-DE / BKG (2026) CC BY 4.0

Vervielfältigung der Fachinformationen nur mit Genehmigung des ML.

Niedersächsische Verordnung zur Ausweisung von Feuchtgebieten und Mooren als Gebietskulisse nach § 11 Abs. 1 und 4 der GAP-Konditionalitäten-Verordnung

Anlage zu § 1 Abs.1

Detailkarte der kohlenstoffreichen Böden inklusive der Moor-Treposole gem. § 11 Abs. 2 GAPKondV

Blattnummer:	1800
Erstellungsdatum:	04.03.2026
Maßstab:	1:10.000

Realisiert durch

Niedersächsisches Ministerium für Ernährung, Landwirtschaft und Verbraucherschutz

SLA