Karte zur
Niedersächsischen Feuchtgebiets- und Moorkulissenverordnung

Teil 8: Blatt 1 051 bis 1 200

610000 611000 612000 613000

5869000 5868000 5867000 5866000

Klein Liedern
Hanstedt II
Rassau
Meisen-
moor
Mehre
Mehrer Pfuhl
Teichgraben
Petrus-
moor
Kahlstorf
Lehmiko
Wassergraben

Hanstedter Straße B71
Lehmiker Straße K17
Kahlstorfer Straße K51
Hamenstedter Straße K17
Am Mehrer Weg
Mehrer Straße
Marree
Hamenstedter Weg
Forstweg
Am Lübo
Am Sülzkamp
Am Eichenhügel
Friedrichsruh
Klein Liedern Straße
Rassauer Straße
Am Hasenbusch
Nordkamp
Im Rode
Lahweg
An den Eichen
Kirchweg
Kleiner Weg
Unter den Linden
Am Kamp
Am Sportplatz
Dorfstr.
Ewerlohstraße
Lutzer Fald

58,3 56,1 53,5 57,0 54,0 52,4 53,6 55,0 51,8 49,6 52,3 50,4 53,4 54,3 57,2 56,1 59,7 56,6 57,6 60,1 57,9 63,9 59,7 56,5 59,7 58,4 55,5 56,6 60,0 1051

B71 K17 K51 K52

Lageübersicht

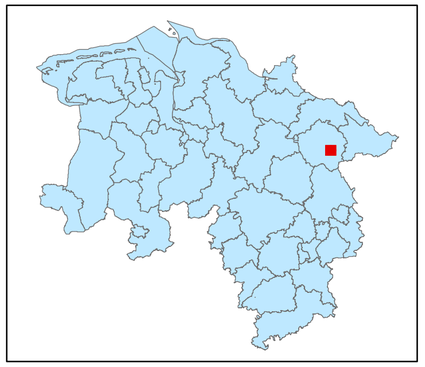

Legende

kohlenstoffreiche Böden

kohlenstoffreiche Böden (Moortreposole)

Landesgrenze

0 0,125 0,25 0,5 0,75 1

Kilometer

Hintergrundkarte:
Amtliche Präsentation 1 : 10 000

Vervielfältigung der Grundlagenkarte nur mit Genehmigung des Herausgebers.
Quellenvermerk:
Auszug aus den Geodaten des Landesamtes für Geoinformation und Landesvermessung Niedersachsen

© 2025 LGLN

© GeoBasis-DE / BKG (2025) CC BY 4.0

Vervielfältigung der Fachinformationen nur mit Genehmigung des ML.

Niedersächsische Verordnung zur Ausweisung von Feuchtgebieten und Mooren als Gebietskulisse nach § 11 Abs. 1 und 4 der GAP-Konditionalitäten-Verordnung

Anlage zu § 1 Abs.1

Detailkarte der kohlenstoffreichen Böden inklusive der Moor-Treposole gem. § 11 Abs. 2 GAPKondV

Blattnummer:	1051
Erstellungsdatum:	11.02.2025
Maßstab:	1:10.000

Realisiert durch

Niedersächsisches Ministerium für Ernährung, Landwirtschaft und Verbraucherschutz

SLA

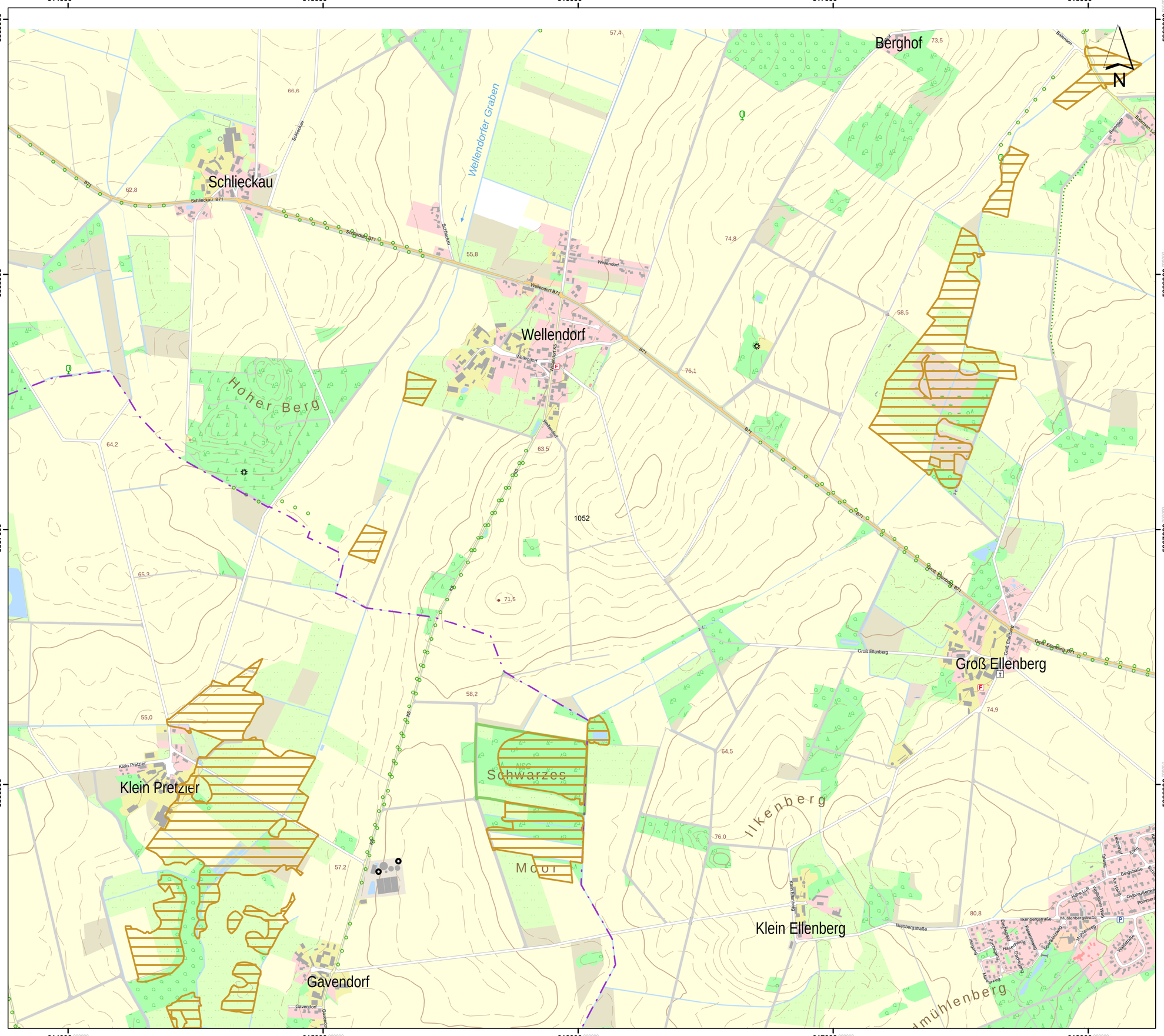

Lageübersicht

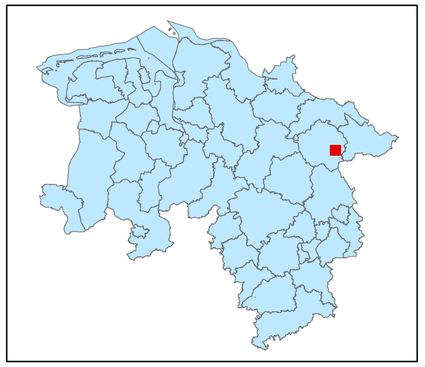

Legende

- kohlenstoffreiche Böden
- kohlenstoffreiche Böden (Moortreposole)
- Landesgrenze

0 0,125 0,25 0,5 0,75 1
Kilometer

Hintergrundkarte:
Amtliche Präsentation 1 : 10 000

Vervielfältigung der Grundlagenkarte nur mit Genehmigung des Herausgebers.
Quellenvermerk:
Auszug aus den Geodaten des Landesamtes für Geoinformation und Landesvermessung Niedersachsen

© 2025 LGLN

© GeoBasis-DE / BKG (2025) CC BY 4.0

Vervielfältigung der Fachinformationen nur mit Genehmigung des ML.

Niedersächsische Verordnung zur Ausweisung von Feuchtgebieten und Mooren als Gebietskulisse nach § 11 Abs. 1 und 4 der GAP-Konditionalitäten-Verordnung

Anlage zu § 1 Abs.1

Detailkarte der kohlenstoffreichen Böden inklusive der Moor-Treposole gem. § 11 Abs. 2 GAPKondV

Blattnummer:	1052
Erstellungsdatum:	11.02.2025
Maßstab:	1:10.000

Realisiert durch

Niedersächsisches Ministerium für Ernährung, Landwirtschaft und Verbraucherschutz

SLA

Lageübersicht

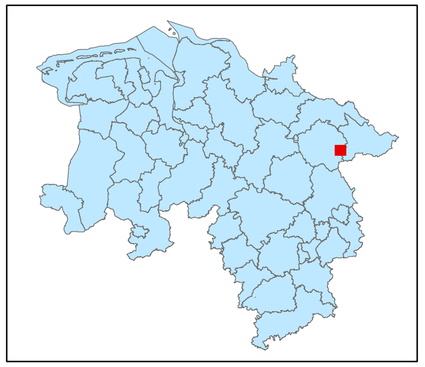

Legende

kohlenstoffreiche Böden

kohlenstoffreiche Böden (Moortreposole)

Landesgrenze

0 0,125 0,25 0,5 0,75 1

Kilometer

Hintergrundkarte:
Amtliche Präsentation 1 : 10 000

Vervielfältigung der Grundlagenkarte nur mit Genehmigung des Herausgebers.
Quellenvermerk:
Auszug aus den Geodaten des Landesamtes für Geoinformation und Landesvermessung Niedersachsen

© 2025 LGLN

© GeoBasis-DE / BKG (2025) CC BY 4.0

Vervielfältigung der Fachinformationen nur mit Genehmigung des ML.

Niedersächsische Verordnung zur Ausweisung von Feuchtgebieten und Mooren als Gebietskulisse nach § 11 Abs. 1 und 4 der GAP-Konditionalitäten-Verordnung

Anlage zu § 1 Abs.1

Detailkarte der kohlenstoffreichen Böden inklusive der Moor-Treposole gem. § 11 Abs. 2 GAPKondV

Blattnummer:	1053
Erstellungsdatum:	11.02.2025
Maßstab:	1:10.000

Realisiert durch

Niedersächsisches Ministerium für Ernährung, Landwirtschaft und Verbraucherschutz

SLA

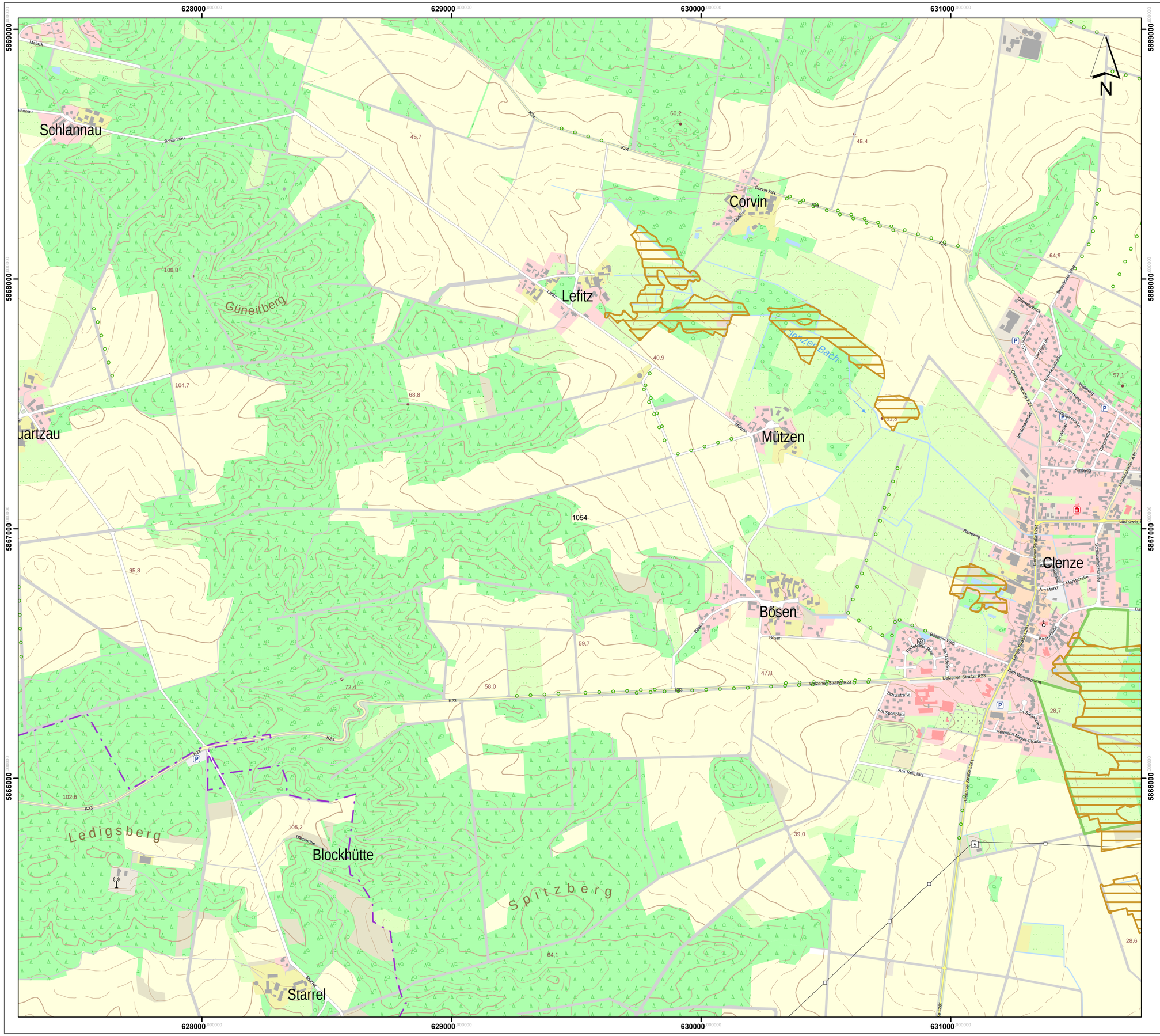

Lageübersicht

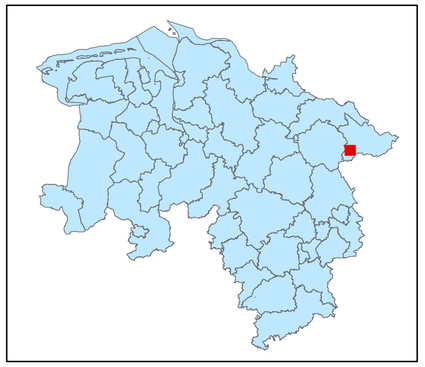

Legende

kohlenstoffreiche Böden

kohlenstoffreiche Böden (Moortreposole)

Landesgrenze

0 0,125 0,25 0,5 0,75 1

Kilometer

Hintergrundkarte:
Amtliche Präsentation 1 : 10 000

Vervielfältigung der Grundlagenkarte nur mit Genehmigung des Herausgebers.
Quellenvermerk:
Auszug aus den Geodaten des Landesamtes für Geoinformation und Landesvermessung Niedersachsen

© 2025 LGLN

© GeoBasis-DE / BKG (2025) CC BY 4.0

Vervielfältigung der Fachinformationen nur mit Genehmigung des ML.

Niedersächsische Verordnung zur Ausweisung von Feuchtgebieten und Mooren als Gebietskulisse nach § 11 Abs. 1 und 4 der GAP-Konditionalitäten-Verordnung

Anlage zu § 1 Abs.1

Detailkarte der kohlenstoffreichen Böden inklusive der Moor-Treposole gem. § 11 Abs. 2 GAPKondV

Blattnummer:	1054
Erstellungsdatum:	11.02.2025
Maßstab:	1:10.000

Realisiert durch

Niedersächsisches Ministerium für Ernährung, Landwirtschaft und Verbraucherschutz

SLA

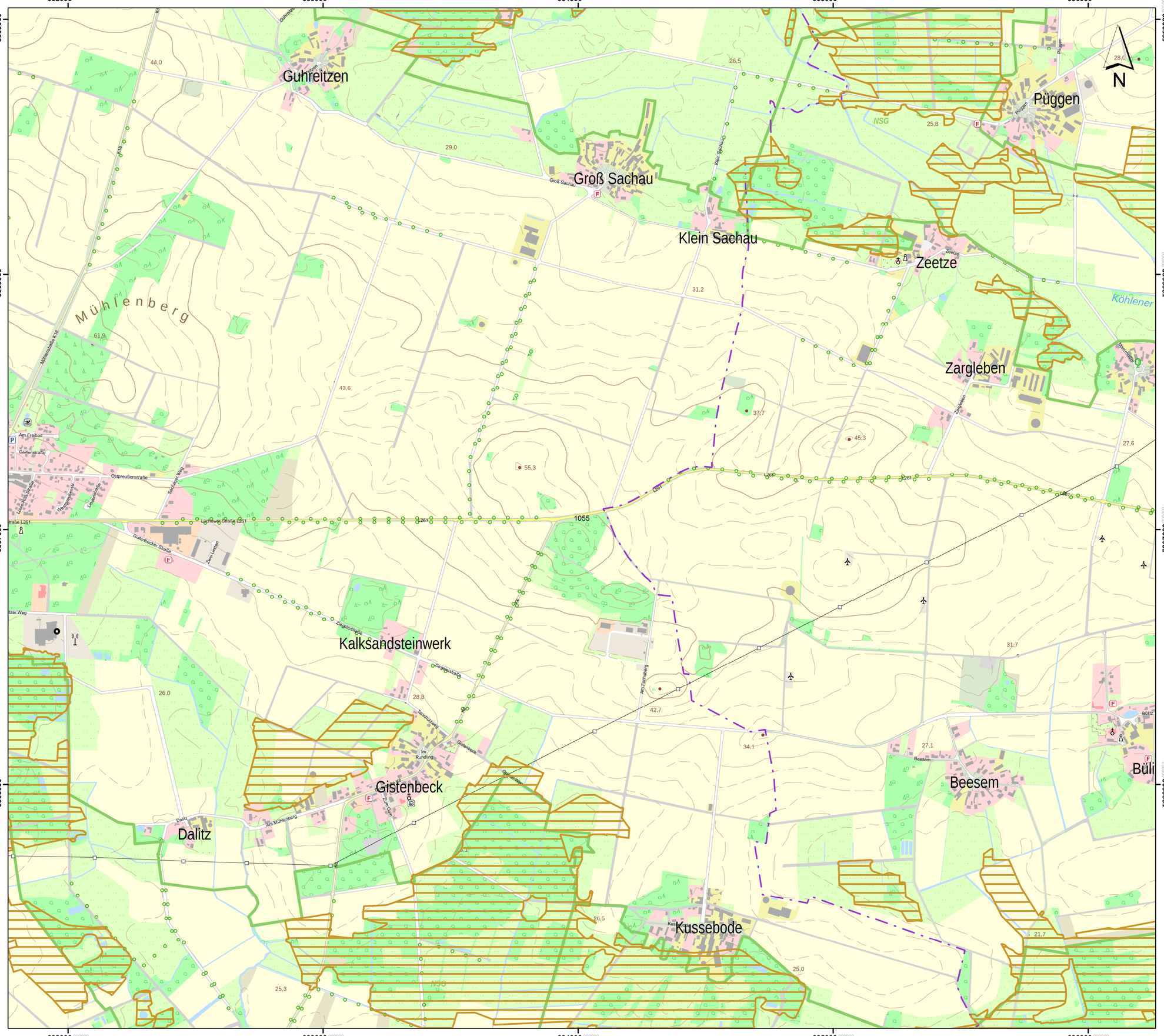

Lageübersicht

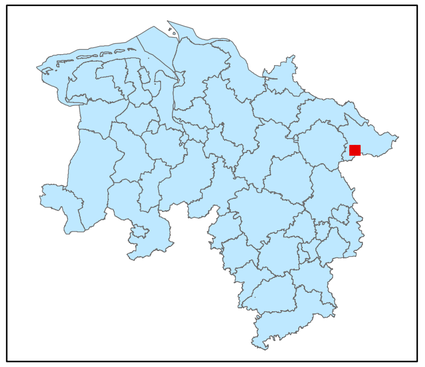

Legende

- kohlenstoffreiche Böden
- kohlenstoffreiche Böden (Moortreposole)
- Landesgrenze

0 0,125 0,25 0,5 0,75 1
Kilometer

Hintergrundkarte:
Amtliche Präsentation 1 : 10 000

Vervielfältigung der Grundlagenkarte nur mit Genehmigung des Herausgebers.
Quellenvermerk:
Auszug aus den Geodaten des Landesamtes für Geoinformation und Landesvermessung Niedersachsen

© 2025 LGLN

© GeoBasis-DE / BKG (2025) CC BY 4.0

Vervielfältigung der Fachinformationen nur mit Genehmigung des ML.

Niedersächsische Verordnung zur Ausweisung von Feuchtgebieten und Mooren als Gebietskulisse nach § 11 Abs. 1 und 4 der GAP-Konditionalitäten-Verordnung

Anlage zu § 1 Abs.1

Detailkarte der kohlenstoffreichen Böden inklusive der Moor-Treposole gem. § 11 Abs. 2 GAPKondV

Blattnummer:	1055
Erstellungsdatum:	11.02.2025
Maßstab:	1:10.000

Realisiert durch

Niedersächsisches Ministerium für Ernährung, Landwirtschaft und Verbraucherschutz

SLA

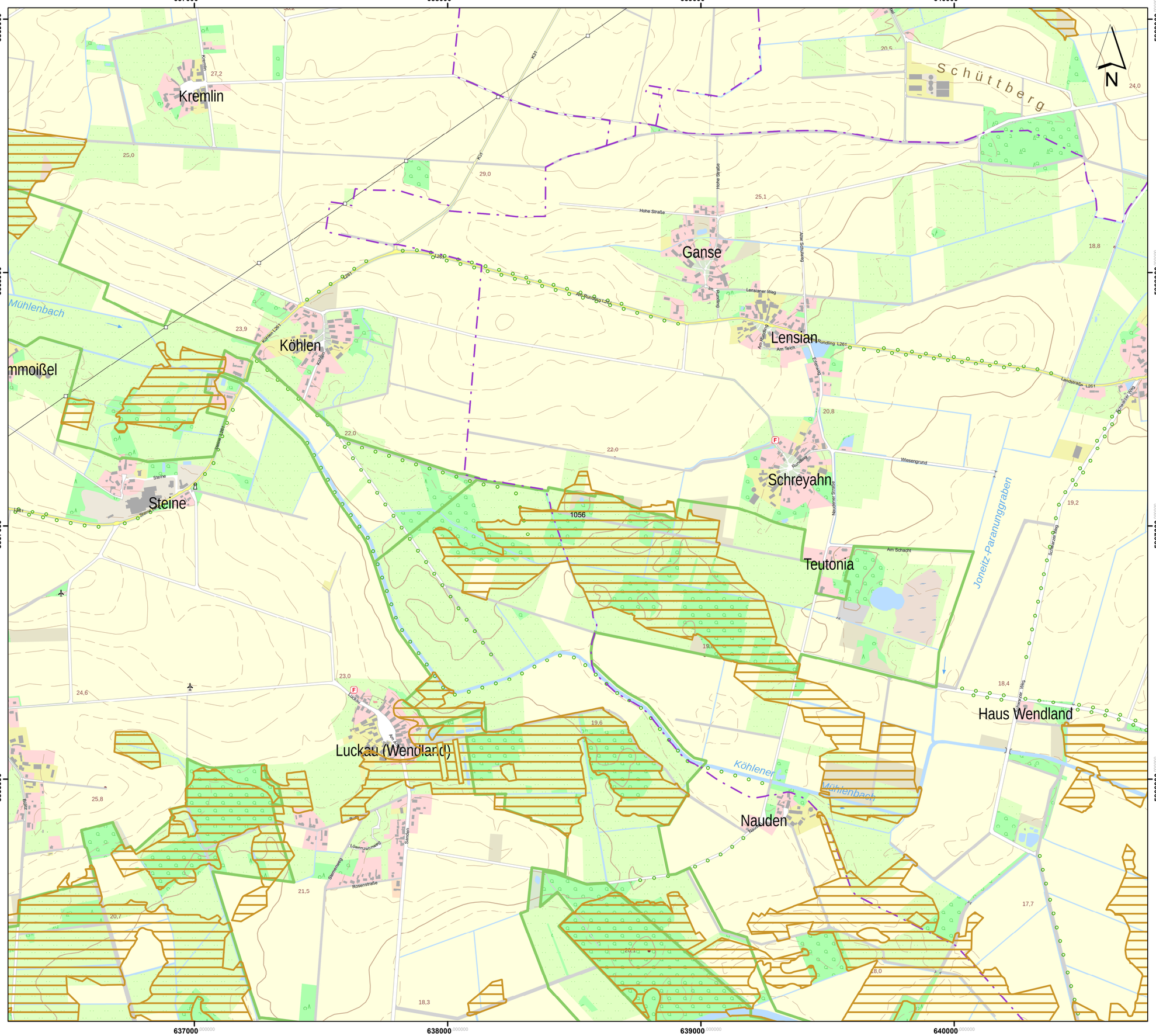

Lageübersicht

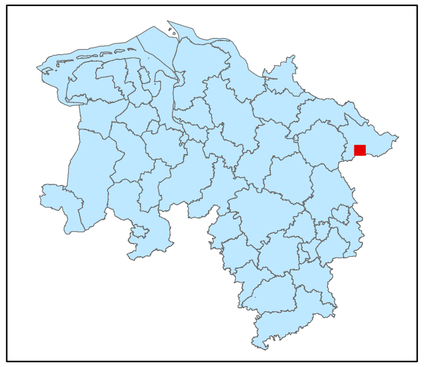

Legende

kohlenstoffreiche Böden

kohlenstoffreiche Böden (Moortreposole)

Landesgrenze

0 0,125 0,25 0,5 0,75 1

Kilometer

Hintergrundkarte:
Amtliche Präsentation 1 : 10 000

Vervielfältigung der Grundlagenkarte nur mit Genehmigung des Herausgebers.
Quellenvermerk:
Auszug aus den Geodaten des Landesamtes für Geoinformation und Landesvermessung Niedersachsen

© 2025 LGLN

© GeoBasis-DE / BKG (2025) CC BY 4.0

Vervielfältigung der Fachinformationen nur mit Genehmigung des ML.

Niedersächsische Verordnung zur Ausweisung von Feuchtgebieten und Mooren als Gebietskulisse nach § 11 Abs. 1 und 4 der GAP-Konditionalitäten-Verordnung

Anlage zu § 1 Abs.1

Detailkarte der kohlenstoffreichen Böden inklusive der Moor-Treposole gem. § 11 Abs. 2 GAPKondV

Blattnummer:	1056
Erstellungsdatum:	11.02.2025
Maßstab:	1:10.000

Realisiert durch

Niedersächsisches Ministerium für Ernährung, Landwirtschaft und Verbraucherschutz

SLA

641000 642000 643000 644000 645000

5869000 5868000 5867000 5866000

Ziegelei
Güstritz
Neritz
Klennow
Dolgow
Fehl
Wustrow (Wendland)
Königshorst
Banneick
Jeetzel
Pumpsgraben
Königshorster Kanal
Quickhorn
N

Lageübersicht

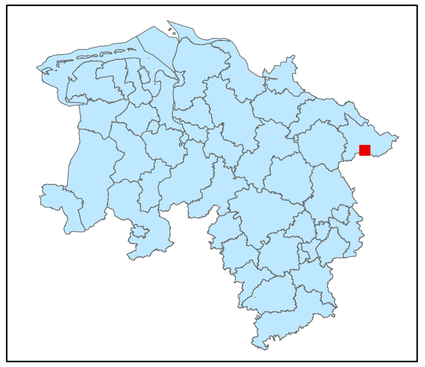

Legende

- kohlenstoffreiche Böden
- kohlenstoffreiche Böden (Moortreposole)
- Landesgrenze

0 0,125 0,25 0,5 0,75 1
Kilometer

Hintergrundkarte:
Amtliche Präsentation 1 : 10 000

Vervielfältigung der Grundlagenkarte nur mit Genehmigung des Herausgebers.
Quellenvermerk:
Auszug aus den Geodaten des Landesamtes für Geoinformation und Landesvermessung Niedersachsen

© 2025 LGLN

© GeoBasis-DE / BKG (2025) CC BY 4.0

Vervielfältigung der Fachinformationen nur mit Genehmigung des ML.

Niedersächsische Verordnung zur Ausweisung von Feuchtgebieten und Mooren als Gebietskulisse nach § 11 Abs. 1 und 4 der GAP-Konditionalitäten-Verordnung

Anlage zu § 1 Abs.1

Detailkarte der kohlenstoffreichen Böden inklusive der Moor-Treposole gem. § 11 Abs. 2 GAPKondV

Blattnummer:	1057
Erstellungsdatum:	11.02.2025
Maßstab:	1:10.000

Realisiert durch

Niedersächsisches Ministerium für Ernährung, Landwirtschaft und Verbraucherschutz

SLA

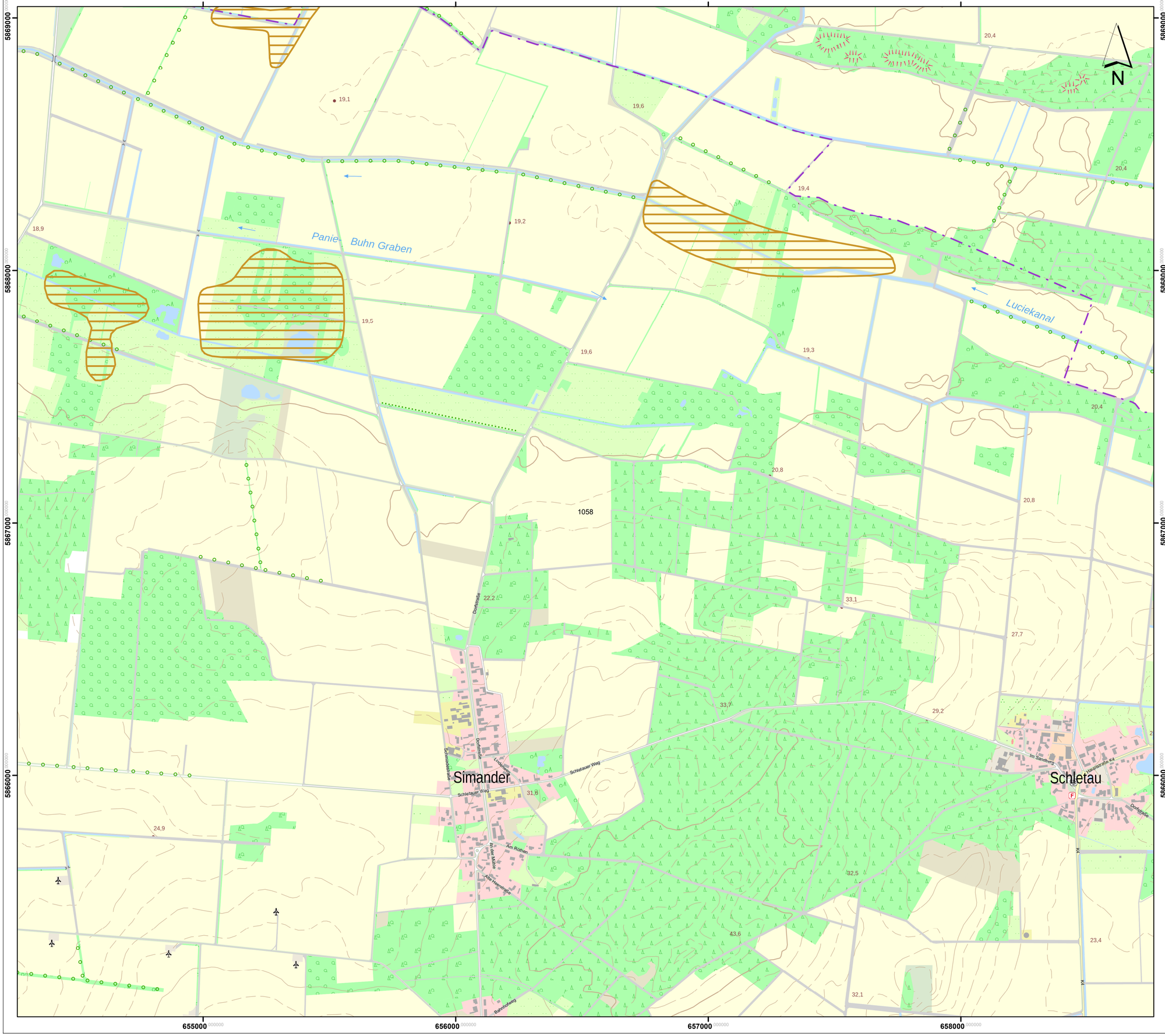

Lageübersicht

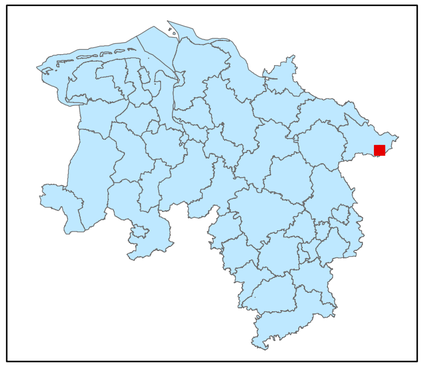

Legende

- kohlenstoffreiche Böden
- kohlenstoffreiche Böden (Moortreposole)
- Landesgrenze

0 0,125 0,25 0,5 0,75 1

Kilometer

Hintergrundkarte:
Amtliche Präsentation 1 : 10 000

Vervielfältigung der Grundlagenkarte nur mit Genehmigung des Herausgebers.
Quellenvermerk:
Auszug aus den Geodaten des Landesamtes für Geoinformation und Landesvermessung Niedersachsen

© 2025 LGLN

© GeoBasis-DE / BKG (2025) CC BY 4.0

Vervielfältigung der Fachinformationen nur mit Genehmigung des ML.

Niedersächsische Verordnung zur Ausweisung von Feuchtgebieten und Mooren als Gebietskulisse nach § 11 Abs. 1 und 4 der GAP-Konditionalitäten-Verordnung

Anlage zu § 1 Abs.1

Detailkarte der kohlenstoffreichen Böden inklusive der Moor-Treposole gem. § 11 Abs. 2 GAPKondV

Blattnummer:	1058
Erstellungsdatum:	11.02.2025
Maßstab:	1:10.000

Realisiert durch

Niedersächsisches Ministerium für Ernährung, Landwirtschaft und Verbraucherschutz

SLA

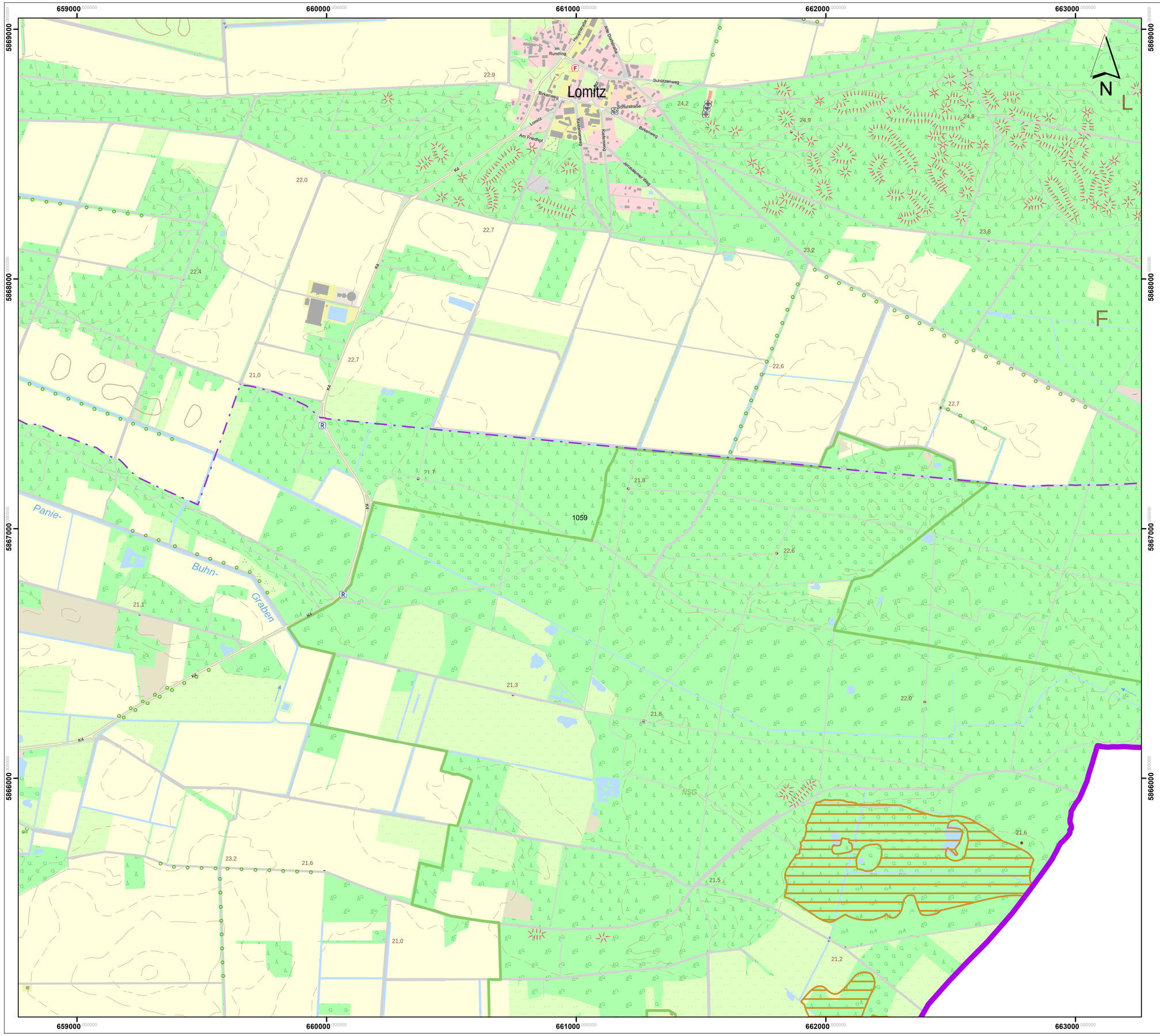

Lageübersicht

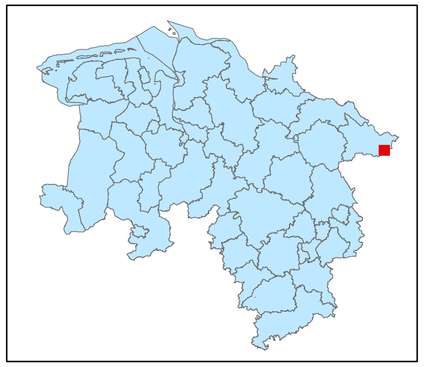

Legende

kohlenstoffreiche Böden

kohlenstoffreiche Böden (Moortreposole)

Landesgrenze

0 0,125 0,25 0,5 0,75 1

Kilometer

Hintergrundkarte:
Amtliche Präsentation 1 : 10 000

Vervielfältigung der Grundlagenkarte nur mit Genehmigung des Herausgebers.
Quellenvermerk:
Auszug aus den Geodaten des Landesamtes für Geoinformation und Landesvermessung Niedersachsen

© 2025 LGLN

© GeoBasis-DE / BKG (2025) CC BY 4.0

Vervielfältigung der Fachinformationen nur mit Genehmigung des ML.

Niedersächsische Verordnung zur Ausweisung von Feuchtgebieten und Mooren als Gebietskulisse nach § 11 Abs. 1 und 4 der GAP-Konditionalitäten-Verordnung

Anlage zu § 1 Abs.1

Detailkarte der kohlenstoffreichen Böden inklusive der Moor-Treposole gem. § 11 Abs. 2 GAPKondV

Blattnummer:	1059
Erstellungsdatum:	11.02.2025
Maßstab:	1:10.000

Realisiert durch

Niedersächsisches Ministerium für Ernährung, Landwirtschaft und Verbraucherschutz

SLA

664000 665000 666000 667000

5869000 5868000 5867000 5866000

o m i t z e r

o r s t

24,1 23,6 24,4 23,2 28,1 22,5

Luciekanal

1060

N

Lageübersicht

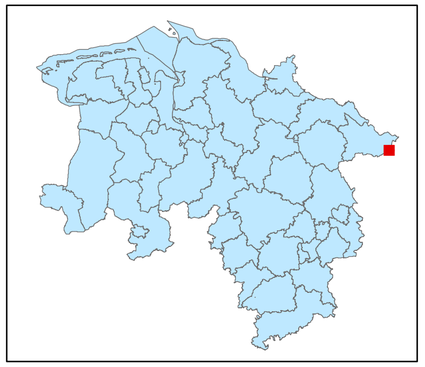

Legende

kohlenstoffreiche Böden

kohlenstoffreiche Böden (Moortreposole)

Landesgrenze

0 0,125 0,25 0,5 0,75 1

Kilometer

Hintergrundkarte:
Amtliche Präsentation 1 : 10 000

Vervielfältigung der Grundlagenkarte nur mit Genehmigung des Herausgebers.
Quellenvermerk:
Auszug aus den Geodaten des Landesamtes für Geoinformation und Landesvermessung Niedersachsen

© 2025 LGLN

© GeoBasis-DE / BKG (2025) CC BY 4.0

Vervielfältigung der Fachinformationen nur mit Genehmigung des ML.

Niedersächsische Verordnung zur Ausweisung von Feuchtgebieten und Mooren als Gebietskulisse nach § 11 Abs. 1 und 4 der GAP-Konditionalitäten-Verordnung

Anlage zu § 1 Abs.1

Detailkarte der kohlenstoffreichen Böden inklusive der Moor-Treposole gem. § 11 Abs. 2 GAPKondV

Blattnummer:	1060
Erstellungsdatum:	11.02.2025
Maßstab:	1:10.000

Realisiert durch

Niedersächsisches Ministerium für Ernährung, Landwirtschaft und Verbraucherschutz

SLA



Lageübersicht

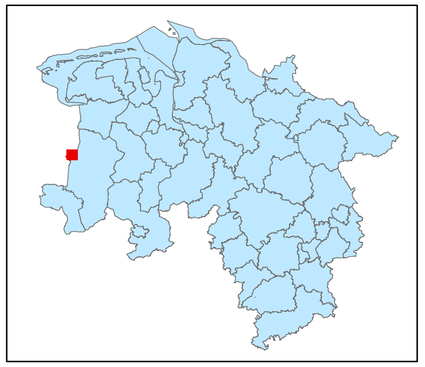

Legende

kohlenstoffreiche Böden

kohlenstoffreiche Böden (Moortreposole)

Landesgrenze

0 0,125 0,25 0,5 0,75 1

Kilometer

Hintergrundkarte:
Amtliche Präsentation 1 : 10 000

Vervielfältigung der Grundlagenkarte nur mit Genehmigung des Herausgebers.
Quellenvermerk:
Auszug aus den Geodaten des Landesamtes für Geoinformation und Landesvermessung Niedersachsen

© 2025 LGLN

© GeoBasis-DE / BKG (2025) CC BY 4.0

Vervielfältigung der Fachinformationen nur mit Genehmigung des ML.

Niedersächsische Verordnung zur Ausweisung von Feuchtgebieten und Mooren als Gebietskulisse nach § 11 Abs. 1 und 4 der GAP-Konditionalitäten-Verordnung

Anlage zu § 1 Abs.1

Detailkarte der kohlenstoffreichen Böden inklusive der Moor-Treposole gem. § 11 Abs. 2 GAPKondV

Blattnummer:	1061
Erstellungsdatum:	11.02.2025
Maßstab:	1:10.000

Realisiert durch

Niedersächsisches Ministerium für Ernährung, Landwirtschaft und Verbraucherschutz

SLA

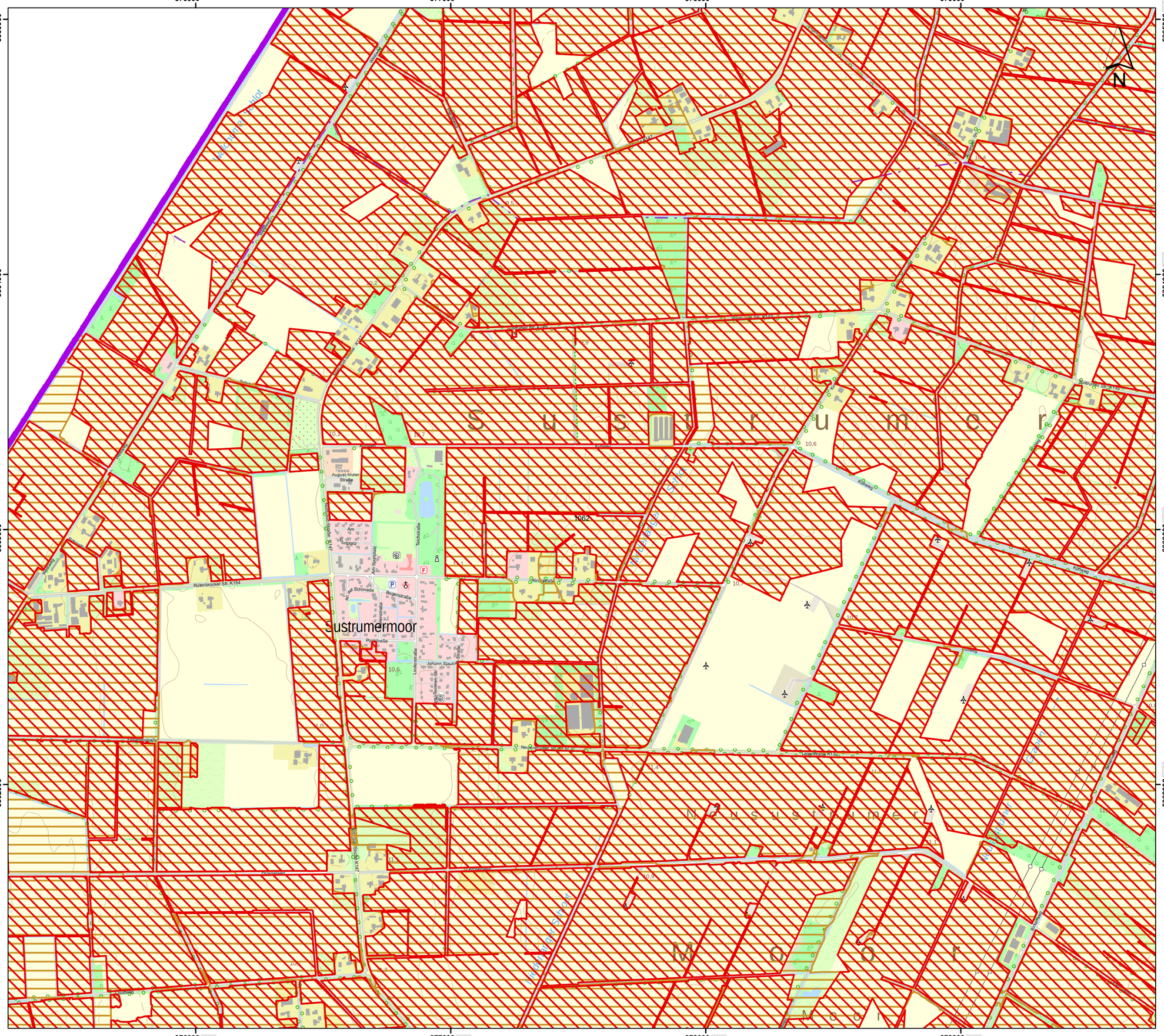
376000
377000
378000
379000
5865000
5864000
5863000
5862000
Sustrumermoor
Nordsustrumermoor
Moor
Rülenbrocker Str. K154
Lagerstraße K152
Kirchweg
Am Sportplatz
Pastorenstraße
Bogenstraße
Lindenstraße
Johann-Bjaulf-Straße
Poststraße
Am alte Schmiede
Am Ortsplatz
August-Müller-Straße
Turnhallenstraße
Kirchstraße
Schulweg
Ringstraße
Hauptstraße
Moorweg
Bahnweg
Ackerweg
Wiesenweg
Feldweg
Deichweg
Siedlungsweg
Ems-Jade-Kanal
Jümme-Hauptsiel
Jümme-Siel
Jümme-Graben
Kirchgraben
Ackergraben
Siedlungsgraben
Feldgraben
Deichgraben
Wiesengraben
Bahngraben
Moorgraben
Ringgraben
Haupt

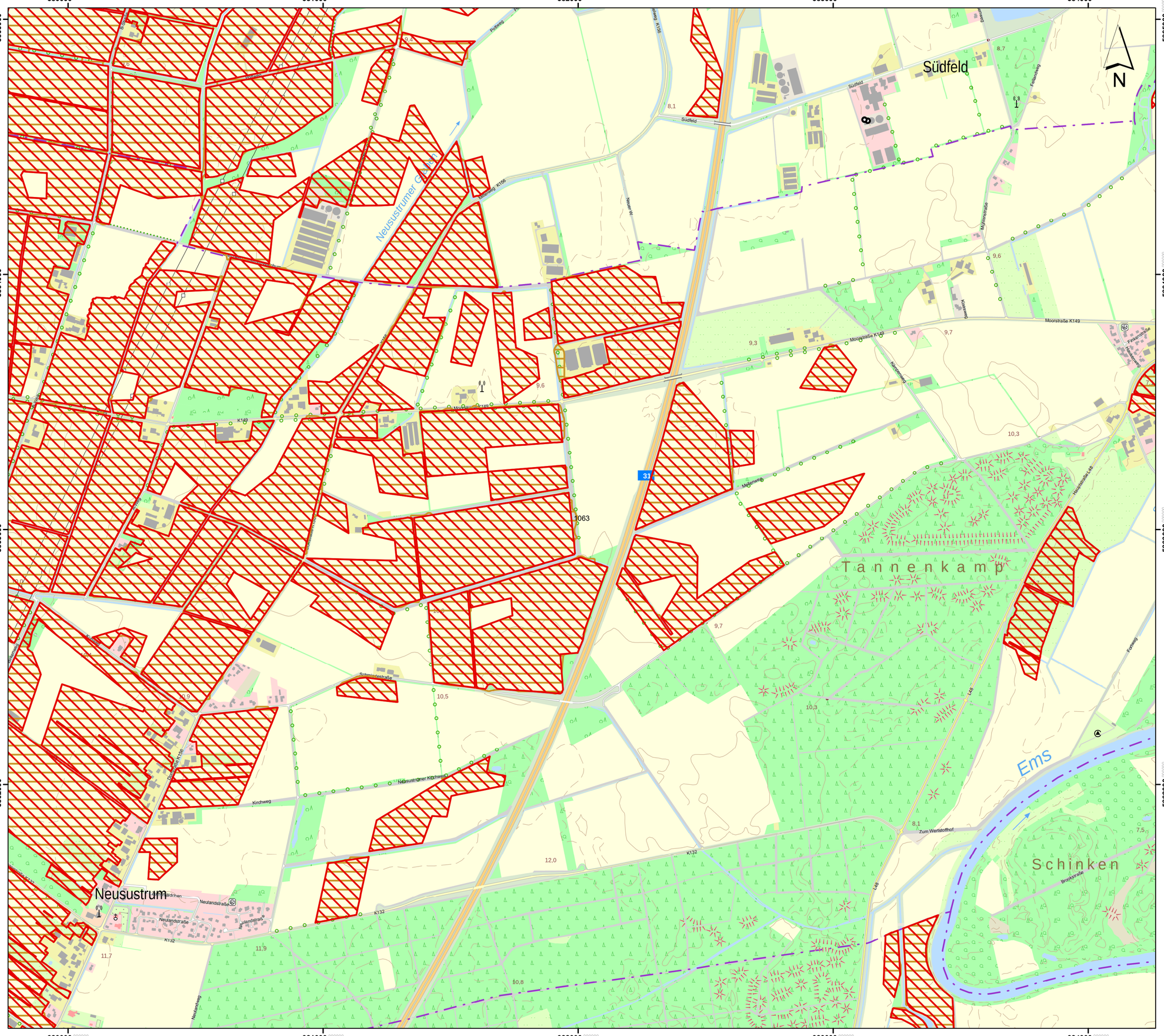

Lageübersicht

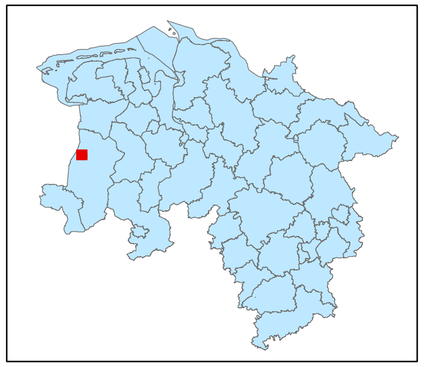

Legende

kohlenstoffreiche Böden

kohlenstoffreiche Böden (Moortreposole)

Landesgrenze

0 0,125 0,25 0,5 0,75 1

Kilometer

Hintergrundkarte:
Amtliche Präsentation 1 : 10 000

Vervielfältigung der Grundlagenkarte nur mit Genehmigung des Herausgebers.
Quellenvermerk:
Auszug aus den Geodaten des Landesamtes für Geoinformation und Landesvermessung Niedersachsen

© 2025 LGLN

© GeoBasis-DE / BKG (2025) CC BY 4.0

Vervielfältigung der Fachinformationen nur mit Genehmigung des ML.

Niedersächsische Verordnung zur Ausweisung von Feuchtgebieten und Mooren als Gebietskulisse nach § 11 Abs. 1 und 4 der GAP-Konditionalitäten-Verordnung

Anlage zu § 1 Abs.1

Detailkarte der kohlenstoffreichen Böden inklusive der Moor-Treposole gem. § 11 Abs. 2 GAPKondV

Blattnummer:	1063
Erstellungsdatum:	11.02.2025
Maßstab:	1:10.000

Realisiert durch

Niedersächsisches Ministerium für Ernährung, Landwirtschaft und Verbraucherschutz

SLA

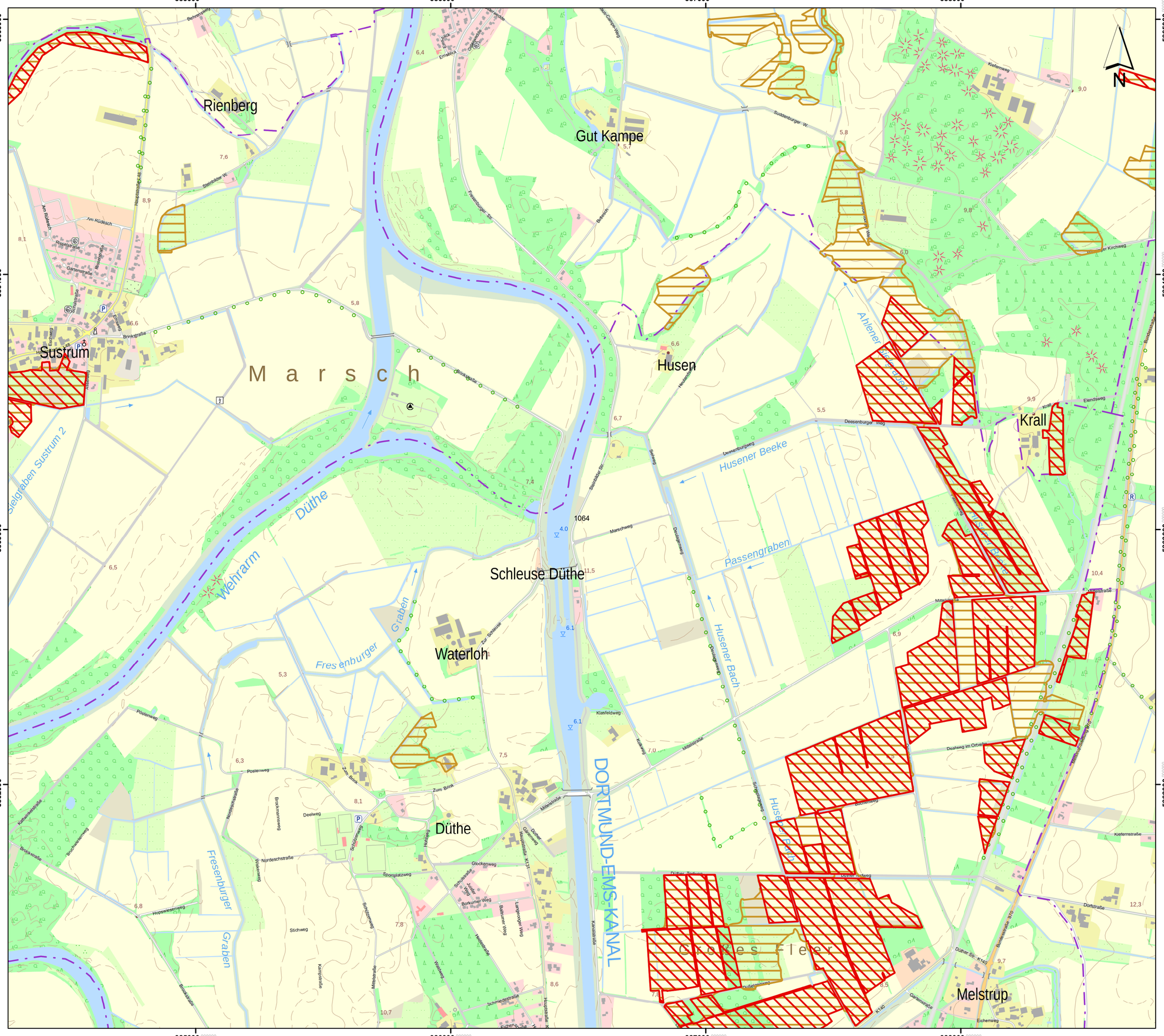
385000
386000
387000
388000
5865000
5864000
5863000
5862000
N
Rienberg
Gut Kampe
Susrum
M a r s c h
Husen
Krall
Schleuse Düthe
Waterloh
Düthe
Melstrup
Große s F l e e r
Wehrarm
Düthe
Husener Beeke
Passengraben
Ahlener Mühlenbach
Fresenburger Graben
Sieggraben Susrum 2
DORTMUND-EMS-KANAL
Husener Bach
Fresenburger
Stemlöter W.
Suddenburger W.
Deesenburger Weg
Deesenburgweg
Brinktstraße
Zum Brink
Mittelstraße
Dörpener Kirchweg
Elendsweg
Kiefernstraße
Dörpener Straße
Am Rüdesch
Rosengartenstraße
Gartenstraße
Bahnhofstraße
Eschweg
Ahlenweg
Behrenweg
Ahlener Straße
Frauenburger Str.
Bateich
Kiefernweg
Mühlenbachweg
Deelweg
Deelweg im Ortsteil
Posternweg
Nordeschstraße
Brookmannsweg
Brookstraße
Bruchwiesenweg
Kattenwiesenstraße
Schützenweg
Sportplatzweg
Glockenweg
Hopfwiesenweg
Stichweg
Wiesenweg
Meisenstraße
Kampstraße
Brückenstraße
Schützenstraße
Heuerstraße
Bonkumer Weg
Bahnhofstraße
Langeooger Weg
Schulstraße
Hauptstraße
Dörpener Straße
Dörpener Torfweg
Dörpener Torfweg
Dörpener Straße
Dörpener Weg
Dörpener Straße K131
Dörpener Straße K140
Dörpener Straße
Dörpener Straße
Dörpener Straße

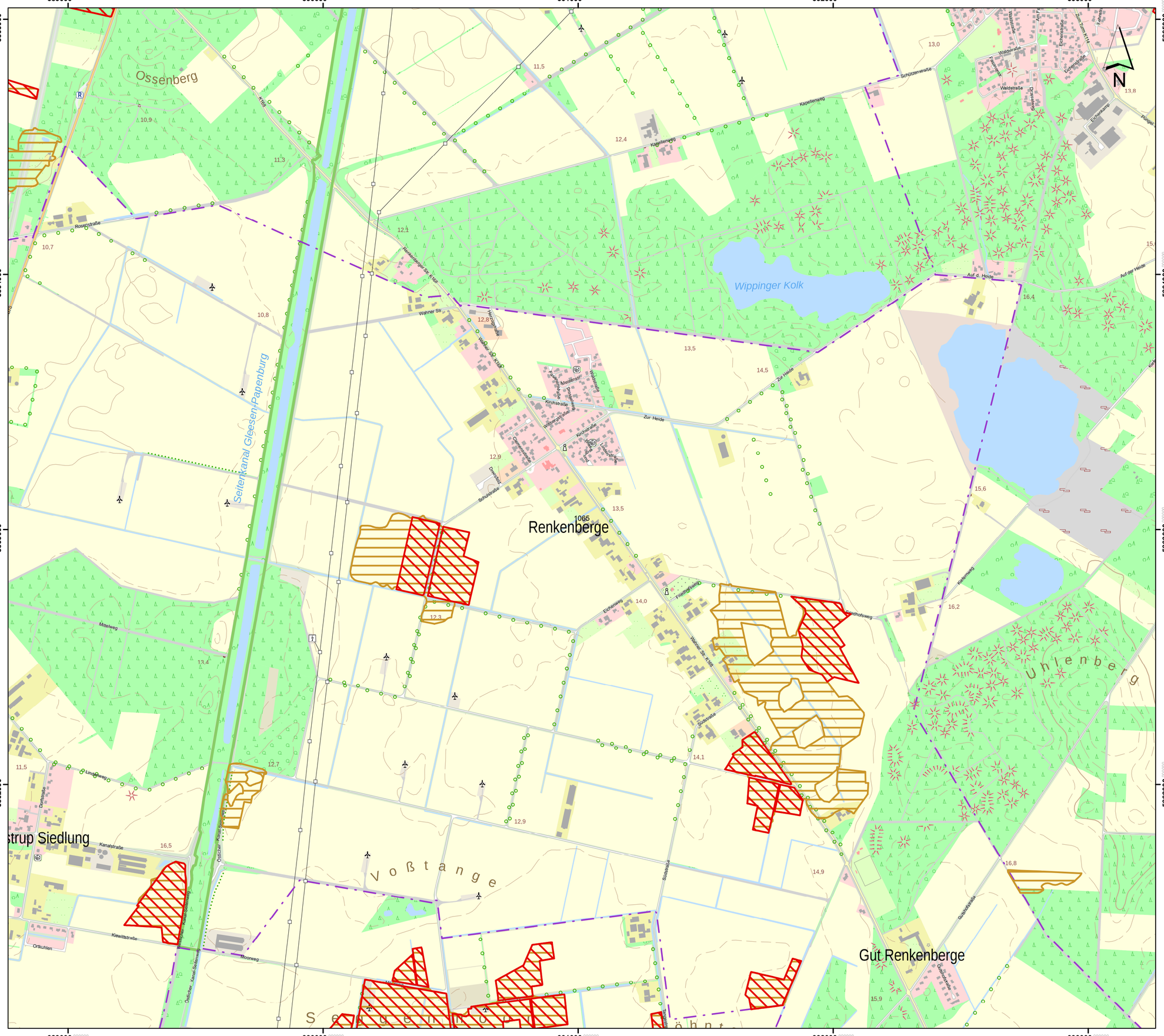
389000
390000
391000
392000
393000
5865000
5864000
5863000
5862000
Ossenberg
Renkenberge
1065
Wippinger Kolk
Seitenkanal Gleesen-Papenburg
Voßtange
Uhlenberg
Gut Renkenberge
Kapellenweg
Schützenstraße
Waldstraße
Rosenstraße
Wahner Str.
Zur Heide
Auf der Heide
Kirchstraße
Dorfstraße
Schulstraße
Mittelweg
Lindenweg
Kanalstraße
Kiewittstraße
Moorweg
Ortkuhlen
Sudstraße
Gutshofweg
Eschweg
Friedhofsweg
Kirchhofweg
Kiebitzweg
Wahner Str. K168
Ostlicher Kanal-Seitenweg
Rosenstraße K168
Schulstraße K168
Kirchstraße K168
Auf der Heide K168
Zur Heide K168
Sudstraße K168
Gutshofstraße
Kiebitzweg
Ortkuhlen
Moorweg
Kiewittstraße
Kanalstraße
Dorfstraße
Lindenweg
Mittelweg
Eschweg
Friedhofsweg
Gutshofweg
Kapellenweg
Schützenstraße
Waldstraße
Auf der Heide
Zur Heide
Kirchstraße
Schulstraße
Dorfstraße
Rosenstraße
Wahner Str.
Sudstraße
Gutshofstraße
Kiebitzweg
Kirchhofweg
Ostlicher Kanal-Seitenweg
Rosenstraße K168
Wahner Str.

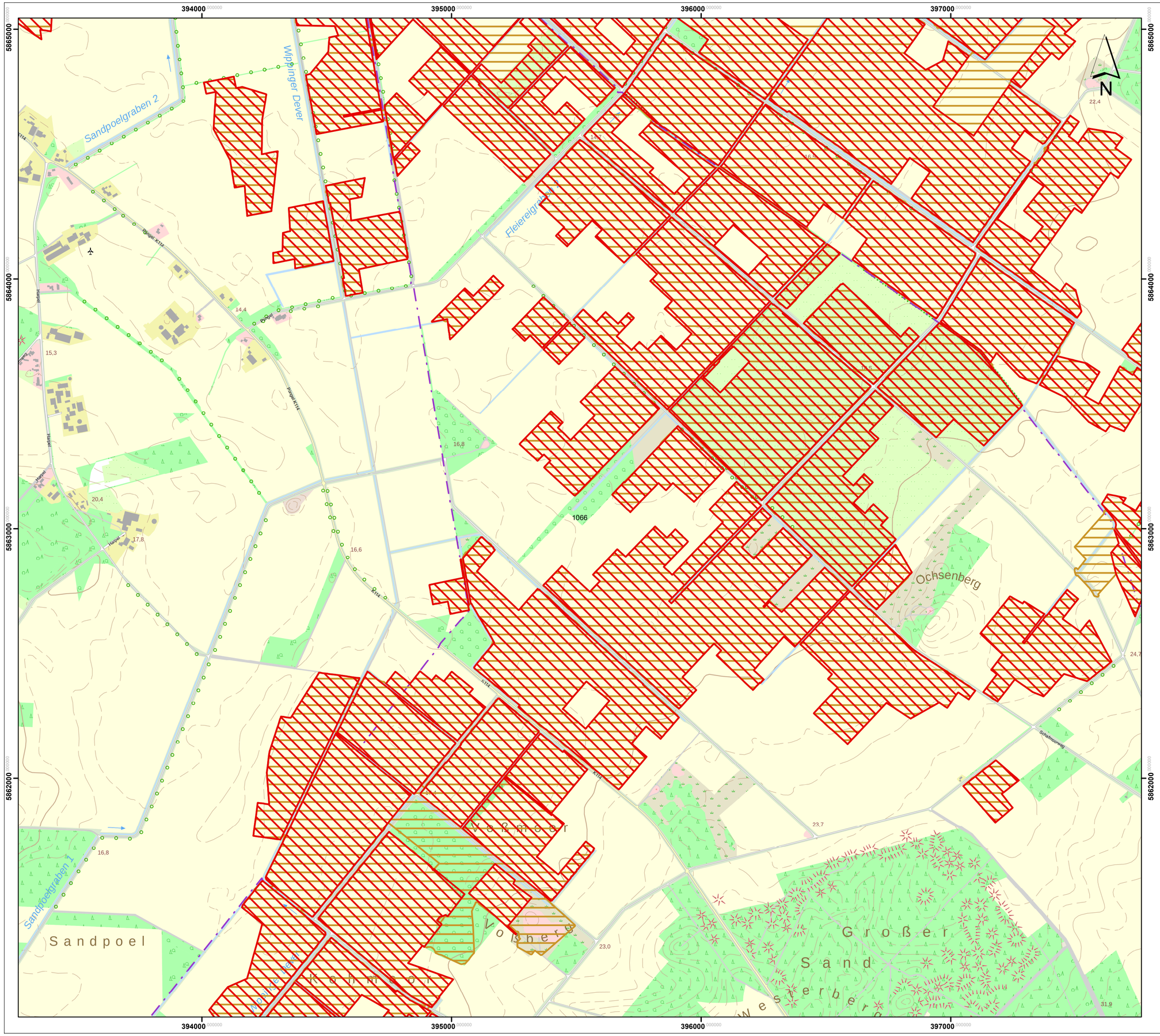

Lageübersicht

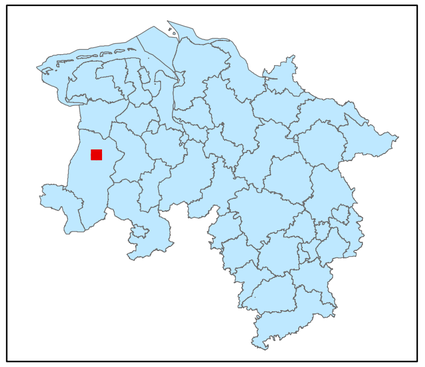

Legende

kohlenstoffreiche Böden

kohlenstoffreiche Böden (Moortreposole)

Landesgrenze

0 0,125 0,25 0,5 0,75 1

Kilometer

Hintergrundkarte:
Amtliche Präsentation 1 : 10 000

Vervielfältigung der Grundlagenkarte nur mit Genehmigung des Herausgebers.
Quellenvermerk:
Auszug aus den Geodaten des Landesamtes für Geoinformation und Landesvermessung Niedersachsen

© 2025 LGLN

© GeoBasis-DE / BKG (2025) CC BY 4.0

Vervielfältigung der Fachinformationen nur mit Genehmigung des ML.

Niedersächsische Verordnung zur Ausweisung von Feuchtgebieten und Mooren als Gebietskulisse nach § 11 Abs. 1 und 4 der GAP-Konditionalitäten-Verordnung

Anlage zu § 1 Abs.1

Detailkarte der kohlenstoffreichen Böden inklusive der Moor-Treposole gem. § 11 Abs. 2 GAPKondV

Blattnummer:	1066
Erstellungsdatum:	11.02.2025
Maßstab:	1:10.000

Realisiert durch

Niedersächsisches Ministerium für Ernährung, Landwirtschaft und Verbraucherschutz

SLA

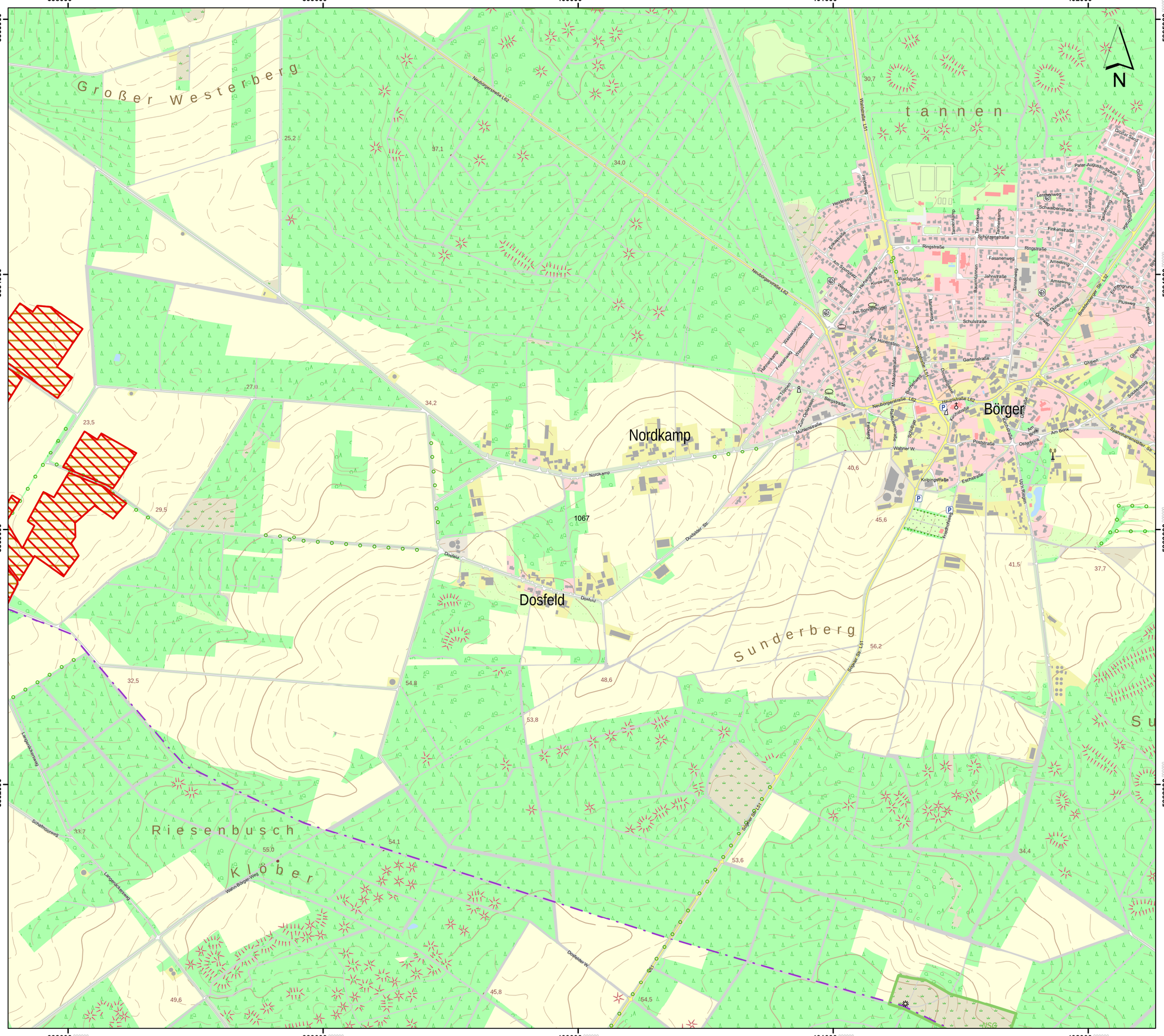
Großer Westerberg
tannen
Nordkamp
Börger
Dosfeld
Sunderberg
Riesenbusch
Klöber
Neuborgerstraße L62
Waldstraße L51
Dosfelder Str.
Nordkamp
Dosfeld
Schüler Str. L51
Wahner W.
Am Brink
Ringstraße
Schulstraße
Gartenstraße
Poststraße
Kolpingstraße
Eschstraße
Hauptstraße L62
Fasanenweg
Amselweg
Finkenstraße
Schwabenstraße
Lerchenweg
Pater-Augustin-Straße
Großer Sand
Dünenweg
Pluisweg
Brederbenberger Str. L32
Eschengrund
Glunen
Schlattenweg
Spanharrenstatter Str.
Am Hünenstein
Am Sonnenhügel
Kurze Str.
Heidenweg
Tannenkamp
Tannenweg
Jahnstraße
Bauernbrunnen
Buchenweg
Eichenstraße
Ahornweg
Birkenweg
Lärchenweg
Fichtenweg
Weidenweg
Westerbrinken
Im Hoppen
Zum Osterfeld
Mühlenstraße
Bergstraße
Fasanenweg
Schlehenweg
Am Spitzhagen
Hegering
Hedenweg
Lange Kuhlenweg
Schafhofgarweg
Wilms-Berger-Weg
Dosfelder W.
Am Bergkamp
Ostenbrink
Lütm Börgern
Schlattenweg
Schlehenweg
Fichtenweg
Ahornweg
Birkenweg
Lärchenweg
Weidenweg
Tannenkamp
Tannenweg
Buchenweg
Eichenstraße
Bauernbrunnen
Jahn

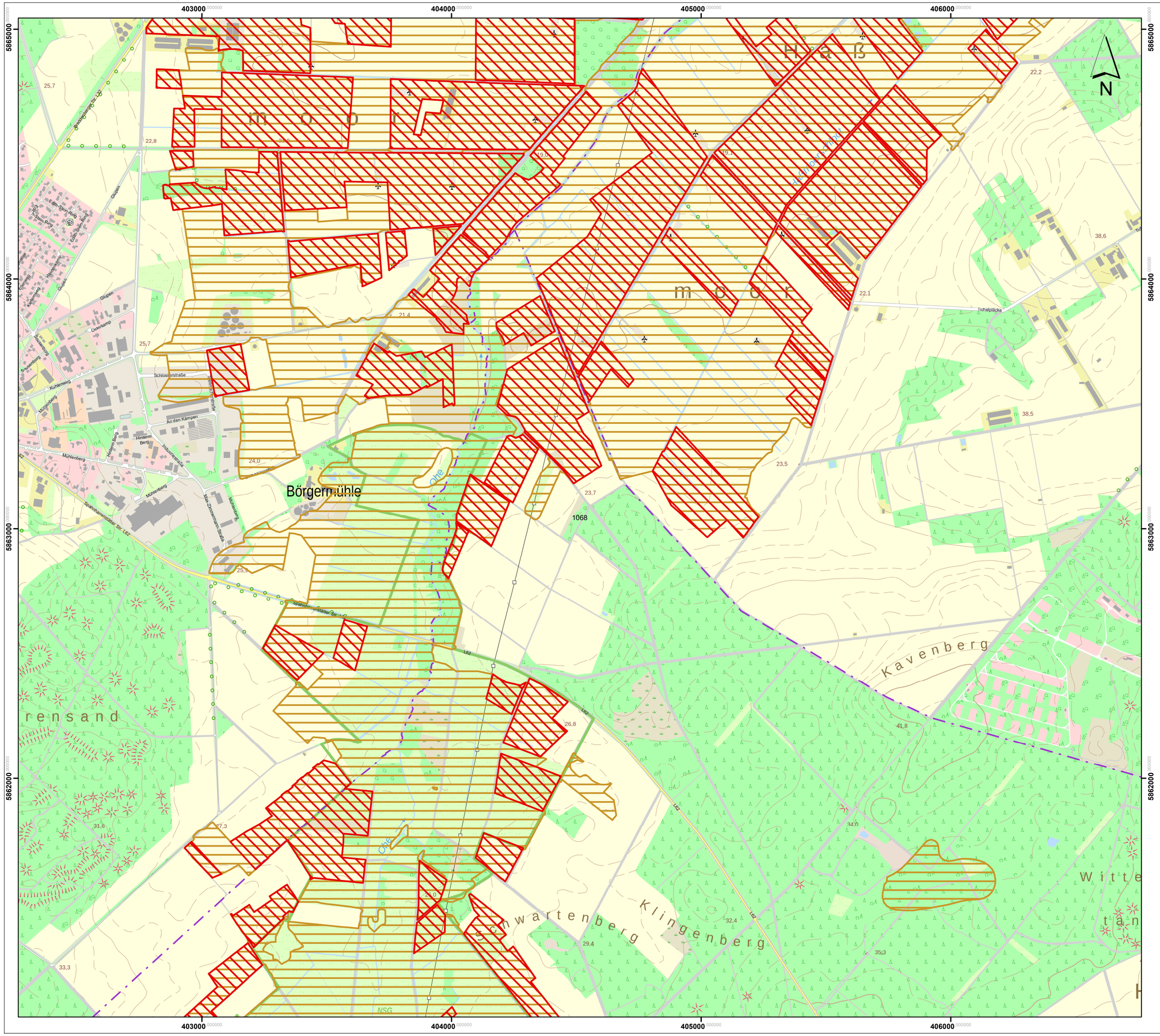

Lageübersicht

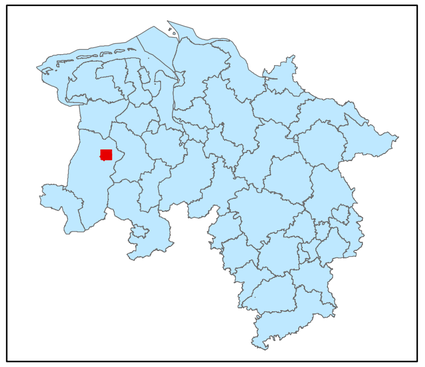

Legende

kohlenstoffreiche Böden

kohlenstoffreiche Böden (Moortreposole)

Landesgrenze

0 0,125 0,25 0,5 0,75 1

Kilometer

Hintergrundkarte:
Amtliche Präsentation 1 : 10 000

Vervielfältigung der Grundlagenkarte nur mit Genehmigung des Herausgebers.
Quellenvermerk:
Auszug aus den Geodaten des Landesamtes für Geoinformation und Landesvermessung Niedersachsen

© 2025 LGLN

© GeoBasis-DE / BKG (2025) CC BY 4.0

Vervielfältigung der Fachinformationen nur mit Genehmigung des ML.

Niedersächsische Verordnung zur Ausweisung von Feuchtgebieten und Mooren als Gebietskulisse nach § 11 Abs. 1 und 4 der GAP-Konditionalitäten-Verordnung

Anlage zu § 1 Abs.1

Detailkarte der kohlenstoffreichen Böden inklusive der Moor-Treposole gem. § 11 Abs. 2 GAPKondV

Blattnummer:	1068
Erstellungsdatum:	11.02.2025
Maßstab:	1:10.000

Realisiert durch

Niedersächsisches Ministerium für Ernährung, Landwirtschaft und Verbraucherschutz

SLA

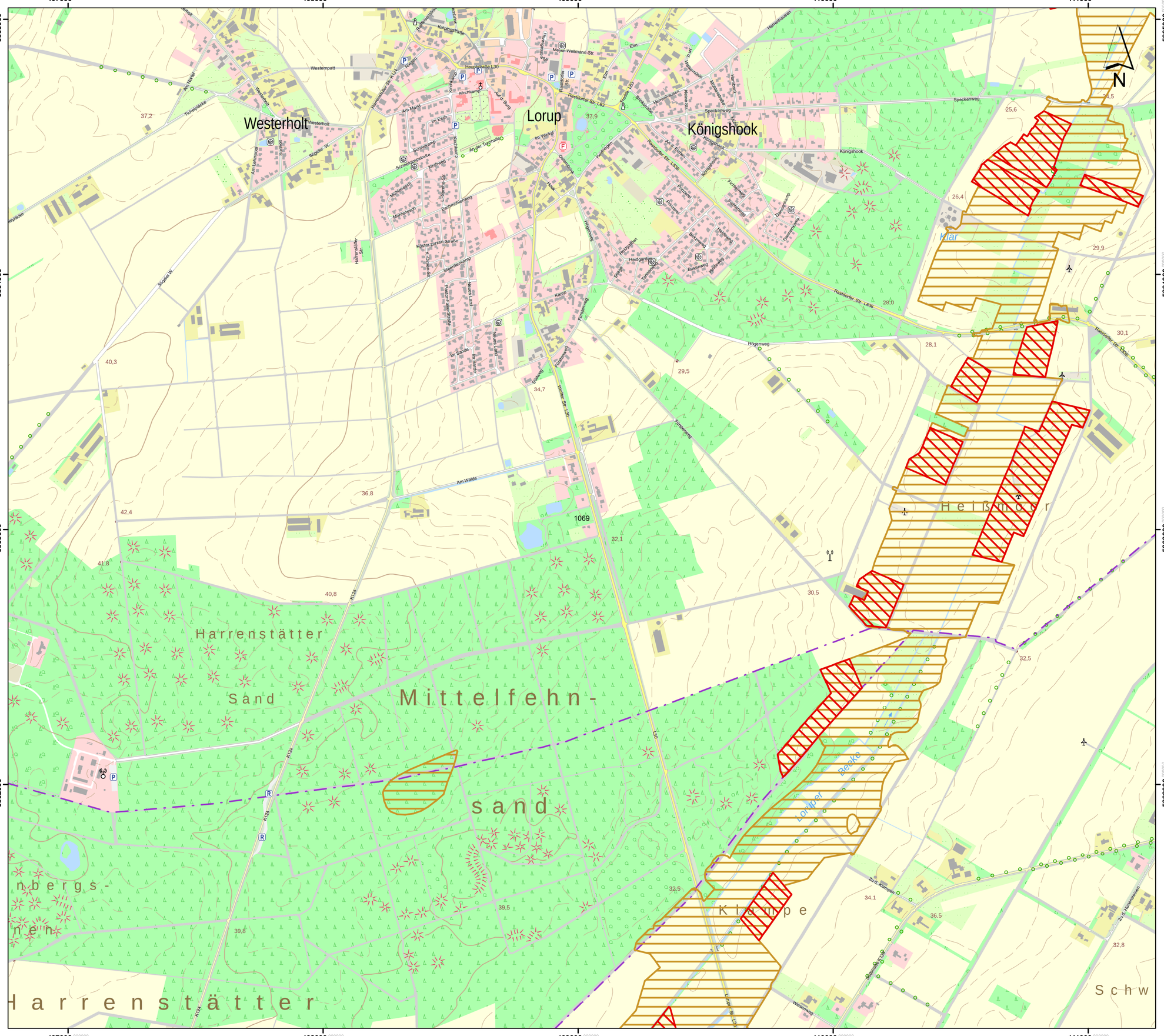
407000
408000
409000
410000
411000
5865000
5864000
5863000
5862000
Westerholt
Lorup
Königshook
Klar
Helßmoor
Harrenstätter Sand
Mittelfehn-sand
Kirrmpe
Schw
Westerpatt
Hauptstraße L30
Rastdorfer Str. L63
Speckenweg
Königshook
Rastdorfer Str. L63a
Rastdorfer Str. L63b
Rastdorfer Str. L63c
Rastdorfer Str. L63d
Rastdorfer Str. L63e
Rastdorfer Str. L63f
Rastdorfer Str. L63g
Rastdorfer Str. L63h
Rastdorfer Str. L63i
Rastdorfer Str. L63k
Rastdorfer Str. L63l
Rastdorfer Str. L63m
Rastdorfer Str. L63n
Rastdorfer Str. L63o
Rastdorfer Str. L63p
Rastdorfer Str. L63q
Rastdorfer Str. L63r
Rastdorfer Str. L63s
Rastdorfer Str. L63t
Rastdorfer Str. L63u
Rastdorfer Str. L63v
Rastdorfer Str. L63w
Rastdorfer Str. L63x
Rastdorfer Str. L63y
Rastdorfer Str. L63z
Rastdorfer Str. L63aa
Rastdorfer Str. L63ab
Rastdorfer Str. L63ac
Rastdorfer Str. L63ad
Rastdorfer Str. L63ae
Rastdorfer Str. L63af
Rastdorfer Str. L63ag
Rastdorfer Str. L63ah
Rastdorfer Str. L63ai
Rastdorfer Str. L63aj
Rastdorfer Str. L63ak
Rastdorfer Str. L63al
Rastdorfer Str. L63am
Rastdorfer Str. L63an
Rastdorfer Str. L63ao
Rastdorfer Str. L63ap
Rastdorfer Str. L63aq
Rastdorfer Str. L63ar
Rastdorfer Str. L63as
Rastdorfer Str. L63at
Rastdorfer Str. L63au
Rastdorfer Str. L63av
Rastdorfer Str. L63aw
Rastdorfer Str. L63ax
Rastdorfer Str. L63ay
Rastdorfer Str. L63az
Rastdorfer Str. L63ba
Rastdorfer Str. L63bb
Rastdorfer Str. L63bc
Rastdorfer Str. L63bd
Rastdorfer Str. L63be
Rastdorfer Str. L63bf
Rastdorfer Str. L63bg
Rastdorfer Str. L63bh
Rastdorfer Str. L63bi
Rastdorfer Str. L63bj
Rastdorfer Str. L63bk
Rastdorfer Str. L63bl
Rastdorfer Str. L63bm
Rastdorfer Str. L63bn
Rastdorfer Str. L63bo
Rastdorfer Str. L63bp
Rastdorfer Str. L63bq
Rastdorfer Str. L63br
Rastdorfer Str. L63bs
Rastdorfer Str. L63bt
Rastdorfer Str. L63bu
Rastdorfer Str. L63bv
Rastdorfer Str. L63bw
Rastdorfer Str. L63bx
Rastdorfer Str. L63by
Rastdorfer Str. L63bz
Rastdorfer Str. L63ca
Rastdorfer Str. L63cb
Rastdorfer Str. L63cc
Rastdorfer Str. L63cd
Rastdorfer Str. L63ce
Rastdorfer Str. L63cf
Rastdorfer Str. L63cg
Rastdorfer Str. L63ch
Rastdorfer Str. L63ci
Rastdorfer Str. L63cj
Rastdorfer Str. L63ck
Rastdorfer Str. L63cl
Rastdorfer Str. L63cm
Rastdorfer Str. L63cn
Rastdorfer Str. L63co
Rastdorfer Str. L63cp
Rastdorfer Str. L63cq
Rastdorfer Str. L63cr
Rastdorfer Str. L63cs
Rastdorfer Str. L63ct
Rastdorfer Str. L63cu
Rastdorfer Str. L63cv
Rastdorfer Str. L63cw
Rastdorfer Str. L63cx
Rastdorfer Str. L63cy
Rastdorfer Str. L63cz
Rastdorfer Str. L63da
Rastdorfer Str. L63db
Rastdorfer Str. L63dc
Rastdorfer Str. L63dd
Rastdorfer Str. L63de
Rastdorfer Str. L63df
Rastdorfer Str. L63dg
Rastdorfer Str. L63dh
Rastdorfer Str. L63di
Rastdorfer Str. L63dj
Rastdorfer Str. L63dk
Rastdorfer Str. L63dl
Rastdorfer Str. L63dm
Rastdorfer Str. L63dn
Rastdorfer Str. L63do
Rastdorfer Str. L63dp
Rastdorfer Str. L63dq
Rastdorfer Str. L63dr
Rastdorfer Str. L63ds
Rastdorfer Str. L63dt
Rastdorfer Str. L63du
Rastdorfer Str. L63dv
Rastdorfer Str. L63dw
Rastdorfer Str. L63dx
Rastdorfer Str. L63dy
Rastdorfer Str. L63dz
Rastdorfer Str. L63ea
Rastdorfer Str. L63eb
Rastdorfer Str. L63ec
Rastdorfer Str. L63ed
Rastdorfer Str. L63ee
Rastdorfer Str. L63ef
Rastdorfer Str. L63eg
Rastdorfer Str. L63eh
Rastdorfer Str. L63ei
Rastdorfer Str. L63ej
Rastdorfer Str. L63ek
Rastdorfer Str. L63el
Rastdorfer Str. L63em
Rastdorfer Str. L63en
Rastdorfer Str. L63eo
Rastdorfer Str. L63ep
Rastdorfer Str. L63eq
Rastdorfer Str. L63er
Rastdorfer Str. L63es
Rastdorfer Str. L63et
Rastdorfer Str. L63eu
Rastdorfer Str. L63ev
Rastdorfer Str. L63ew
Rastdorfer Str. L63ex
Rastdorfer Str. L63ey
Rastdorfer Str. L63ez
Rastdorfer Str. L63fa
Rastdorfer Str. L63fb
Rastdorfer Str. L63fc
Rastdorfer Str. L63fd
Rastdorfer Str. L63fe
Rastdorfer Str. L63ff
Rastdorfer Str. L63fg
Rastdorfer Str. L63fh
Rastdorfer Str. L63fi
Rastdorfer Str. L63fj
Rastdorfer Str. L63fk
Rastdorfer Str. L63fl
Rastdorfer Str. L63fm
Rastdorfer Str. L63fn
Rastdorfer Str. L63fo
Rastdorfer Str. L63fp
Rastdorfer Str. L63fq
Rastdorfer Str. L63fr
Rastdorfer Str. L63fs
Rastdorfer Str. L63ft
Rastdorfer Str. L63fu
Rastdorfer Str. L63fv
Rastdorfer Str. L63fw
Rastdorfer Str. L63fx
Rastdorfer Str. L63fy
Rastdorfer Str. L63fz
Rastdorfer Str. L63ga
Rastdorfer Str. L63gb
Rastdorfer Str. L63gc
Rastdorfer Str. L63gd
Rastdorfer Str. L63ge
Rastdorfer Str. L63gf
Rastdorfer Str. L63gg
Rastdorfer Str. L63gh
Rastdorfer Str. L63gi
Rastdorfer Str. L63gj
Rastdorfer Str. L63gk
Rastdorfer Str. L63gl
Rastdorfer Str. L63gm
Rastdorfer Str. L63gn
Rastdorfer Str. L63go
Rastdorfer Str. L63gp
Rastdorfer Str. L63gq
Rastdorfer Str. L63gr
Rastdorfer Str. L63gs
Rastdorfer Str. L63gt
Rastdorfer Str. L63gu
Rastdorfer Str. L63gv
Rastdorfer Str. L63gw
Rastdorfer Str. L63gx
Rastdorfer Str. L63gy
Rastdorfer Str. L63gz
Rastdorfer Str. L63ha
Rastdorfer Str. L63hb
Rastdorfer Str. L63hc
Rastdorfer Str. L63hd
Rastdorfer Str. L63he
Rastdorfer Str. L63hf
Rastdorfer Str. L63hg
Rastdorfer Str. L63hh
Rastdorfer Str. L63hi
Rastdorfer Str. L63hj
Rastdorfer Str. L63hk
Rastdorfer Str. L63hl
Rastdorfer Str. L63hm
Rastdorfer Str. L63hn
Rastdorfer Str. L63ho
Rastdorfer Str. L63hp
Rastdorfer Str. L63hq
Rastdorfer Str. L63hr
Rastdorfer Str. L63hs
Rastdorfer Str. L63ht
Rastdorfer Str. L63hu
Rastdorfer Str. L63hv
Rastdorfer Str. L63hw
Rastdorfer Str. L63hx
Rastdorfer Str. L63hy
Rastdorfer Str. L63hz
Rastdorfer Str. L63ia
Rastdorfer Str. L63ib
Rastdorfer Str. L63ic
Rastdorfer Str. L63id
Rastdorfer Str. L63ie
Rastdorfer Str. L63if
Rastdorfer Str. L63ig
Rastdorfer Str. L63ih
Rastdorfer Str. L63ii
Rastdorfer Str. L63ij
Rastdorfer Str. L63ik
Rastdorfer Str. L63il
Rastdorfer Str. L63im
Rastdorfer Str. L63in
Rastdorfer Str. L63io
Rastdorfer Str. L63ip
Rastdorfer Str. L63iq
Rastdorfer Str. L63ir
Rastdorfer Str. L63is
Rastdorfer Str. L63it
Rastdorfer Str. L63iu
Rastdorfer Str. L63iv
Rastdorfer Str. L63iw
Rastdorfer Str. L63ix
Rastdorfer Str. L63iy
Rastdorfer Str. L63iz
Rastdorfer Str. L63ja
Rastdorfer Str. L63jb
Rastdorfer Str. L63jc
Rastdorfer Str. L63jd
Rastdorfer Str. L63je
Rastdorfer Str. L63jf
Rastdorfer Str. L63jg
Rastdorfer Str. L63jh
Rastdorfer Str. L63ji
Rastdorfer Str. L63jj
Rastdorfer Str. L63jk
Rastdorfer Str. L63jl
Rastdorfer Str. L63jm
Rastdorfer Str. L63jn
Rastdorfer Str. L63jo
Rastdorfer Str. L63jp
Rastdorfer Str. L63jq
Rastdorfer Str. L63jr
Rastdorfer Str. L63js
Rastdorfer Str. L63jt
Rastdorfer Str. L63ju
Rastdorfer Str. L63jv
Rastdorfer Str. L63jw
Rastdorfer Str. L63jx
Rastdorfer Str. L63jy
Rastdorfer Str. L63jz
Rastdorfer Str. L63ka
Rastdorfer Str. L63kb
Rastdorfer Str. L63kc
Rastdorfer Str. L63kd
Rastdorfer Str. L63ke
Rastdorfer Str. L63kf
Rastdorfer Str. L63kg
Rastdorfer Str. L63kh
Rastdorfer Str. L63ki
Rastdorfer Str. L63kj
Rastdorfer Str. L63kk
Rastdorfer Str. L63kl
Rastdorfer Str. L63km
Rastdorfer Str. L63kn
Rastdorfer Str. L63ko
Rastdorfer Str. L63kp
Rastdorfer Str. L63kq
Rastdorfer Str. L63kr
Rastdorfer Str. L63ks
Rastdorfer Str. L63kt
Rastdorfer Str. L63ku
Rastdorfer Str. L63kv
Rastdorfer Str. L63kw
Rastdorfer Str. L63kx
Rastdorfer Str. L63ky
Rastdorfer Str. L63kz
Rastdorfer Str. L63la
Rastdorfer Str. L63lb
Rastdorfer Str. L63lc
Rastdorfer Str. L63ld
Rastdorfer Str. L63le
Rastdorfer Str. L63lf
Rastdorfer Str. L63lg
Rastdorfer Str. L63lh
Rastdorfer Str. L63li
Rastdorfer Str. L63lj
Rastdorfer Str. L63lk
Rastdorfer Str. L63ll
Rastdorfer Str. L63lm
Rastdorfer Str. L63ln
Rastdorfer Str. L63lo
Rastdorfer Str. L63lp
Rastdorfer Str. L63lq
Rastdorfer Str. L63lr
Rastdorfer Str. L63ls
Rastdorfer Str. L63lt
Rastdorfer Str. L63lu
Rastdorfer Str. L63lv
Rastdorfer Str. L63lw
Rastdorfer Str. L63lx
Rastdorfer Str. L63ly
Rastdorfer Str. L63lz
Rastdorfer Str. L63ma
Rastdorfer Str. L63mb
Rastdorfer Str. L63mc
Rastdorfer Str. L63md
Rastdorfer Str. L63me
Rastdorfer Str. L63mf
Rastdorfer Str. L63mg
Rastdorfer Str. L63mh
Rastdorfer Str. L63mi
Rastdorfer Str. L63mj
Rastdorfer Str. L63mk
Rastdorfer Str. L63ml
Rastdorfer Str. L63mm
Rastdorfer Str. L63mn
Rastdorfer Str. L63mo
Rastdorfer Str. L63mp
Rastdorfer Str. L63mq
Rastdorfer Str. L63mr
Rastdorfer Str. L63ms
Rastdorfer Str. L63mt
Rastdorfer Str. L63mu
Rastdorfer Str. L63mv
Rastdorfer Str. L63mw
Rastdorfer Str. L63mx
Rastdorfer Str. L63my
Rastdorfer Str. L63mz
Rastdorfer Str. L63na
Rastdorfer Str. L63nb
Rastdorfer Str. L63nc
Rastdorfer Str. L63nd
Rastdorfer Str. L63ne
Rastdorfer Str. L63nf
Rastdorfer Str. L63ng
Rastdorfer Str. L63nh
Rastdorfer Str. L63ni
Rastdorfer Str. L63nj
Rastdorfer Str. L63nk
Rastdorfer Str. L63nl
Rastdorfer Str. L63nm
Rastdorfer Str. L63nn
Rastdorfer Str. L63no
Rastdorfer Str. L63np
Rastdorfer Str. L63nq
Rastdorfer Str. L63nr
Rastdorfer Str. L63ns
Rastdorfer Str. L63nt
Rastdorfer Str. L63nu
Rastdorfer Str. L63nv
Rastdorfer Str. L63nw
Rastdorfer Str. L63nx
Rastdorfer Str. L63ny
Rastdorfer Str. L63nz
Rastdorfer Str. L63oa
Rastdorfer Str. L63ob
Rastdorfer Str. L63oc
Rastdorfer Str. L63od
Rastdorfer Str. L63oe
Rastdorfer Str. L63of
Rastdorfer Str. L63og
Rastdorfer Str. L63oh
Rastdorfer Str. L63oi
Rastdorfer Str. L63oj
Rastdorfer Str. L63ok
Rastdorfer Str. L63ol
Rastdorfer Str. L63om
Rastdorfer Str. L63on
Rastdorfer Str. L63oo
Rastdorfer Str. L63op
Rastdorfer Str. L63oq
Rastdorfer Str. L63or
Rastdorfer Str. L63os
Rastdorfer Str. L63ot
Rastdorfer Str. L63ou
Rastdorfer Str. L63ov
Rastdorfer Str. L63ow
Rastdorfer Str. L63ox
Rastdorfer Str. L63oy
Rastdorfer Str. L63oz
Rastdorfer Str. L63pa
Rastdorfer Str. L63pb
Rastdorfer Str. L63pc
Rastdorfer Str. L63pd
Rastdorfer Str. L63pe
Rastdorfer Str. L63pf
Rastdorfer Str. L63pg
Rastdorfer Str. L63ph
Rastdorfer Str. L63pi
Rastdorfer Str. L63pj
Rastdorfer Str. L63pk
Rastdorfer Str. L63pl
Rastdorfer Str. L63pm
Rastdorfer Str. L63pn
Rastdorfer Str. L63po
Rastdorfer Str. L63pp
Rastdorfer Str. L63pq
Rastdorfer Str. L63pr
Rastdorfer Str. L63ps
Rastdorfer Str. L63pt
Rastdorfer Str. L63pu
Rastdorfer Str. L63pv
Rastdorfer Str. L63pw
Rastdorfer Str. L63px
Rastdorfer Str. L63py
Rastdorfer Str. L63pz
Rastdorfer Str. L63qa
Rastdorfer Str. L63qb
Rastdorfer Str. L63qc
Rastdorfer Str. L63qd
Rastdorfer Str. L63qe
Rastdorfer Str. L63qf
Rastdorfer Str. L63qg
Rastdorfer Str. L63qh
Rastdorfer Str. L63qi
Rastdorfer Str. L63qj
Rastdorfer Str. L63qk
Rastdorfer Str. L63ql
Rastdorfer Str. L63qm
Rastdorfer Str. L63qn
Rastdorfer Str. L63qo
Rastdorfer Str. L63qp
Rastdorfer Str. L63qq
Rastdorfer Str. L63qr
Rastdorfer Str. L63qs
Rastdorfer Str. L63qt
Rastdorfer Str. L63qu
Rastdorfer Str. L63qv
Rastdorfer Str. L63qw
Rastdorfer Str. L63qx
Rastdorfer Str. L63qy
Rastdorfer Str. L63qz
Rastdorfer Str. L63ra
Rastdorfer Str. L63rb
Rastdorfer Str. L63rc
Rastdorfer Str. L63rd
Rastdorfer Str. L63re
Rastdorfer Str. L63rf
Rastdorfer Str. L63rg
Rastdorfer Str. L63rh
Rastdorfer Str. L63ri
Rastdorfer Str. L63rj
Rastdorfer Str. L63rk
Rastdorfer Str. L63rl
Rastdorfer Str. L63rm
Rastdorfer Str. L63rn
Rastdorfer Str. L63ro
Rastdorfer Str. L63rp
Rastdorfer Str. L63rq
Rastdorfer Str. L63rr
Rastdorfer Str. L63rs
Rastdorfer Str. L63rt
Rastdorfer Str. L63ru
Rastdorfer Str. L63rv
Rastdorfer Str. L63rw
Rastdorfer Str. L63rx
Rastdorfer Str. L63ry
Rastdorfer Str. L63rz
Rastdorfer Str. L63sa
Rastdorfer Str. L63sb
Rastdorfer Str. L63sc
Rastdorfer Str. L63sd
Rastdorfer Str. L63se
Rastdorfer Str. L63sf
Rastdorfer Str. L63sg
Rastdorfer Str. L63sh
Rastdorfer Str. L63si
Rastdorfer Str. L63sj
Rastdorfer Str. L63sk
Rastdorfer Str. L63sl
Rastdorfer Str. L63sm
Rastdorfer Str. L63sn
Rastdorfer Str. L63so
Rastdorfer Str. L63sp
Rastdorfer Str. L63sq
Rastdorfer Str. L63sr
Rastdorfer Str. L63ss
Rastdorfer Str. L63st
Rastdorfer Str. L63su
Rastdorfer Str. L63sv
Rastdorfer Str. L63sw
Rastdorfer Str. L63sx
Rastdorfer Str. L63sy
Rastdorfer Str. L63sz
Rastdorfer Str. L63ta
Rastdorfer Str. L63tb
Rastdorfer Str. L63tc
Rastdorfer Str. L63td
Rastdorfer Str. L63te
Rastdorfer Str. L63tf
Rastdorfer Str. L63tg
Rastdorfer Str. L63th
Rastdorfer Str. L63ti
Rastdorfer Str. L63tj
Rastdorfer Str. L63tk
Rastdorfer Str. L63tl
Rastdorfer Str. L63tm
Rastdorfer Str. L63tn
Rastdorfer Str. L63to
Rastdorfer Str. L63tp
Rastdorfer Str. L63tq
Rastdorfer Str. L63tr
Rastdorfer Str. L63ts
Rastdorfer Str. L63tt
Rastdorfer Str. L63tu
Rastdorfer Str. L63tv
Rastdorfer Str. L63tw
Rastdorfer Str. L63tx
Rastdorfer Str. L63ty
Rastdorfer Str. L63tz
Rastdorfer Str. L63ua
Rastdorfer Str. L63ub
Rastdorfer Str. L63uc
Rastdorfer Str. L63ud
Rastdorfer Str. L63ue
Rastdorfer Str. L63uf
Rastdorfer Str. L63ug
Rastdorfer Str. L63uh
Rastdorfer Str. L63ui
Rastdorfer Str. L63uj
Rastdorfer Str. L63uk
Rastdorfer Str. L63ul
Rastdorfer Str. L63um
Rastdorfer Str. L63un
Rastdorfer Str. L63uo
Rastdorfer Str. L63up
Rastdorfer Str. L63uq
Rastdorfer Str. L63ur
Rastdorfer Str. L63us
Rastdorfer Str. L63ut
Rastdorfer Str. L63uu
Rastdorfer Str. L63uv
Rastdorfer Str. L63uw
Rastdorfer Str. L63ux
Rastdorfer Str. L63uy
Rastdorfer Str. L63uz
Rastdorfer Str. L63va
Rastdorfer Str. L63vb
Rastdorfer Str. L63vc
Rastdorfer Str. L63vd
Rastdorfer Str. L63ve
Rastdorfer Str. L63vf
Rastdorfer Str. L63vg
Rastdorfer Str. L63vh
Rastdorfer Str. L63vi
Rastdorfer Str. L63vj
Rastdorfer Str. L63vk
Rastdorfer Str. L63vl
Rastdorfer Str. L63vm
Rastdorfer Str. L63vn
Rastdorfer Str. L63vo
Rastdorfer Str. L63vp
Rastdorfer Str. L63vq
Rastdorfer Str. L63vr
Rastdorfer Str. L63vs
Rastdorfer Str. L63vt
Rastdorfer Str. L63vu
Rastdorfer Str. L63vv
Rastdorfer Str. L63vw
Rastdorfer Str. L63vx
Rastdorfer Str. L63vy
Rastdorfer Str. L63vz
Rastdorfer Str. L63wa
Rastdorfer Str. L63wb
Rastdorfer Str. L63wc
Rastdorfer Str. L63wd
Rastdorfer Str. L63we
Rastdorfer Str. L63wf
Rastdorfer Str. L63wg
Rastdorfer Str. L63wh
Rastdorfer Str. L63wi
Rastdorfer Str. L63wj
Rastdorfer Str. L63wk
Rastdorfer Str. L63wl
Rastdorfer Str. L63wm
Rastdorfer Str. L63wn
Rastdorfer Str. L63wo
Rastdorfer Str. L63wp
Rastdorfer Str. L63wq
Rastdorfer Str. L63wr
Rastdorfer Str. L63ws
Rastdorfer Str. L63wt
Rastdorfer Str. L63wu
Rastdorfer Str. L63wv
Rastdorfer Str. L63ww
Rastdorfer Str. L63wx
Rastdorfer Str. L63wy
Rastdorfer Str. L63wz
Rastdorfer Str. L63xa
Rastdorfer Str. L63xb
Rastdorfer Str. L63xc
Rastdorfer Str. L63xd
Rastdorfer Str. L63xe
Rastdorfer Str. L63xf
Rastdorfer Str. L63xg
Rastdorfer Str. L63xh
Rastdorfer Str. L63xi
Rastdorfer Str. L63xj
Rastdorfer Str. L63xk
Rastdorfer Str. L63xl
Rastdorfer Str. L63xm
Rastdorfer Str. L63xn
Rastdorfer Str. L63xo
Rastdorfer Str. L63xp
Rastdorfer Str. L63xq
Rastdorfer Str. L63xr
Rastdorfer Str. L63xs
Rastdorfer Str. L63xt
Rastdorfer Str. L63xu
Rastdorfer Str. L63xv
Rastdorfer Str. L63xw
Rastdorfer Str. L63xx
Rastdorfer Str. L63xy
Rastdorfer Str. L63xz
Rastdorfer Str. L63ya
Rastdorfer Str. L63yb
Rastdorfer Str. L63yc
Rastdorfer Str. L63yd
Rastdorfer Str. L63ye
Rastdorfer Str. L63yf
Rastdorfer Str. L63yg
Rastdorfer Str. L63yh
Rastdorfer Str. L63yi
Rastdorfer Str. L63yj
Rastdorfer Str. L63yk
Rastdorfer Str. L63yl
Rastdorfer Str. L63ym
Rastdorfer Str. L63yn
Rastdorfer Str. L63yo
Rastdorfer Str. L63yp
Rastdorfer Str. L63yq
Rastdorfer Str. L63yr
Rastdorfer Str. L63ys
Rastdorfer Str. L63yt
Rastdorfer Str. L63yu
Rastdorfer Str. L63yv
Rastdorfer Str. L63yw
Rastdorfer Str. L63yx
Rastdorfer Str. L63yy
Rastdorfer Str. L63yz
Rastdorfer Str. L63za
Rastdorfer Str. L63zb
Rastdorfer Str. L63zc
Rastdorfer Str. L63zd
Rastdorfer Str. L63ze
Rastdorfer Str. L63zf
Rastdorfer Str. L63zg
Rastdorfer Str. L63zh
Rastdorfer Str. L63zi
Rastdorfer Str. L63zj
Rastdorfer Str. L63zk
Rastdorfer Str. L63zl
Rastdorfer Str. L63zm
Rastdorfer Str. L63zn
Rastdorfer Str. L63zo
Rastdorfer Str. L63zp
Rastdorfer Str. L63zq
Rastdorfer Str. L63zr
Rastdorfer Str. L63zs
Rastdorfer Str. L63zt
Rastdorfer Str. L63zu
Rastdorfer Str. L63zv
Rastdorfer Str. L63zw
Rastdorfer Str. L63zx
Rastdorfer Str. L63zy
Rastdorfer Str. L63zz
Rastdorfer Str. L63aa
Rastdorfer Str. L63ab
Rastdorfer Str. L63ac
Rastdorfer Str. L63ad
Rastdorfer Str. L63ae
Rastdorfer Str. L63af
Rastdorfer Str. L63ag
Rastdorfer Str. L63ah
Rastdorfer Str. L63ai
Rastdorfer Str. L63aj
Rastdorfer Str. L63ak
Rastdorfer Str. L63al
Rastdorfer Str. L63am
Rastdorfer Str. L63an
Rastdorfer Str. L63ao
Rastdorfer Str. L63ap
Rastdorfer Str. L63aq
Rastdorfer Str. L63ar
Rastdorfer Str. L63as
Rastdorfer Str. L63at
Rastdorfer Str. L63au
Rastdorfer Str. L63av
Rastdorfer Str. L63aw
Rastdorfer Str. L63ax
Rastdorfer Str. L63ay
Rastdorfer Str. L63az
Rastdorfer Str. L63ba
Rastdorfer Str. L63bb
Rastdorfer Str. L63bc
Rastdorfer Str. L63bd
Rastdorfer Str. L63be
Rastdorfer Str. L63bf
Rastdorfer Str. L63bg
Rastdorfer Str. L63bh
Rastdorfer Str. L63bi
Rastdorfer Str. L63bj
Rastdorfer Str. L63bk
Rastdorfer Str. L63bl
Rastdorfer Str. L63bm
Rastdorfer Str. L63bn
Rastdorfer Str. L63bo
Rastdorfer Str. L63bp
Rastdorfer Str. L63bq
Rastdorfer Str. L63br
Rastdorfer Str. L63bs
Rastdorfer Str. L63bt
Rastdorfer Str. L63bu
Rastdorfer Str. L63bv
Rastdorfer Str. L63bw
Rastdorfer Str. L63bx
Rastdorfer Str. L63by
Rastdorfer Str. L63bz
Rastdorfer Str. L63ca
Rastdorfer Str. L63cb
Rastdorfer Str. L63cc
Rastdorfer Str. L63cd
Rastdorfer Str. L63ce
Rastdorfer Str. L63cf
Rastdorfer Str. L63cg
Rastdorfer Str. L63ch
Rastdorfer Str. L63ci
Rastdorfer Str. L63cj
Rastdorfer Str. L63ck
Rastdorfer Str. L63cl
Rastdorfer Str. L63cm
Rastdorfer Str. L63cn
Rastdorfer Str. L63co
Rastdorfer Str. L63cp
Rastdorfer Str. L63cq
Rastdorfer Str. L63cr
Rastdorfer Str. L63cs
Rastdorfer Str. L63ct
Rastdorfer Str. L63cu
Rastdorfer Str. L63cv
Rastdorfer Str. L63cw
Rastdorfer Str. L63cx
Rastdorfer Str. L63cy
Rastdorfer Str. L63cz
Rastdorfer Str. L63da
Rastdorfer Str. L63db
Rastdorfer Str. L63dc
Rastdorfer Str. L63dd
Rastdorfer Str. L63de
Rastdorfer Str. L63df
Rastdorfer Str. L63dg
Rastdorfer Str. L63dh
Rastdorfer Str. L63di
Rastdorfer Str. L63dj
Rastdorfer Str. L63dk
Rastdorfer Str. L63dl
Rastdorfer Str. L63dm
Rastdorfer Str. L63dn
Rastdorfer Str. L63do
Rastdorfer Str. L63dp
Rastdorfer Str. L63dq
Rastdorfer Str. L63dr
Rastdorfer Str. L63ds
Rastdorfer Str. L63dt
Rastdorfer Str. L63du
Rastdorfer Str. L63dv
Rastdorfer Str. L63dw
Rastdorfer Str. L63dx
Rastdorfer Str. L63dy
Rastdorfer Str. L63dz
Rastdorfer Str. L63ea
Rastdorfer Str. L63eb
Rastdorfer Str. L63ec
Rastdorfer Str. L63ed
Rastdorfer Str. L63ee
Rastdorfer Str. L63ef
Rastdorfer Str. L63eg
Rastdorfer Str. L63eh
Rastdorfer Str. L63ei
Rastdorfer Str. L63ej
Rastdorfer Str. L63ek
Rastdorfer Str. L63el
Rastdorfer Str. L63em
Rastdorfer Str. L63en
Rastdorfer Str. L63eo
Rastdorfer Str. L63ep
Rastdorfer Str. L63eq
Rastdorfer Str. L63er
Rastdorfer Str. L63es
Rastdorfer Str. L63et
Rastdorfer Str. L63eu
Rastdorfer Str. L63ev
Rastdorfer Str. L63ew
Rastdorfer Str. L63ex
Rastdorfer Str. L63ey
Rastdorfer Str. L63ez
Rastdorfer Str. L63fa
Rastdorfer Str. L63fb
Rastdorfer Str. L63fc
Rastdorfer Str. L63fd
Rastdorfer Str. L63fe
Rastdorfer Str. L63ff
Rastdorfer Str. L63fg
Rastdorfer Str. L63fh
Rastdorfer Str. L63fi
Rastdorfer Str. L63fj
Rastdorfer Str. L63fk
Rastdorfer Str. L63fl
Rastdorfer Str. L63fm
Rastdorfer Str. L63fn
Rastdorfer Str. L63fo
Rastdorfer Str. L63fp
Rastdorfer Str. L63fq
Rastdorfer Str. L63fr
Rastdorfer Str. L63fs
Rastdorfer Str. L63ft
Rastdorfer Str. L63fu
Rastdorfer Str. L63fv
Rastdorfer Str. L63fw
Rastdorfer Str. L63fx
Rastdorfer Str. L63fy
Rastdorfer Str. L63fz
Rastdorfer Str. L63ga
Rastdorfer Str. L63gb
Rastdorfer Str. L63gc
Rastdorfer Str. L63gd
Rastdorfer Str. L63ge
Rastdorfer Str. L63gf
Rastdorfer Str. L63gg
Rastdorfer Str. L63gh
Rastdorfer Str. L63gi
Rastdorfer Str. L63gj
Rastdorfer Str. L63gk
Rastdorfer Str. L63gl
Rastdorfer Str. L63gm
Rastdorfer Str. L63gn
Rastdorfer Str. L63go
Rastdorfer Str. L63gp
Rastdorfer Str. L63gq
Rastdorfer Str. L63gr
Rastdorfer Str. L63gs
Rastdorfer Str. L63gt
Rastdorfer Str. L63gu
Rastdorfer Str. L63gv
Rastdorfer Str. L63gw
Rastdorfer Str. L63gx
Rastdorfer Str. L63gy
Rastdorfer Str. L63gz
Rastdorfer Str. L63ha
Rastdorfer Str. L63hb
Rastdorfer Str. L63hc
Rastdorfer Str. L63hd
Rastdorfer Str. L63he
Rastdorfer Str. L63hf
Rastdorfer Str. L63hg
Rastdorfer Str. L63hh
Rastdorfer Str. L63hi
Rastdorfer Str. L63hj
Rastdorfer Str. L63hk
Rastdorfer Str. L63hl
Rastdorfer Str. L63hm
Rastdorfer Str. L63hn
Rastdorfer Str. L63ho
Rastdorfer Str. L63hp
Rastdorfer Str. L63hq
Rastdorfer Str. L63hr
Rastdorfer Str. L63hs
Rastdorfer Str. L63ht
Rastdorfer Str. L63hu
Rastdorfer Str. L63hv
Rastdorfer Str. L63hw
Rastdorfer Str. L63hx
Rastdorfer Str. L63hy
Rastdorfer Str. L63hz
Rastdorfer Str. L63ia
Rastdorfer Str. L63ib
Rastdorfer Str. L63ic
Rastdorfer Str. L63id
Rastdorfer Str. L63ie
Rastdorfer Str. L63if
Rastdorfer Str. L63ig
Rastdorfer Str. L63ih
Rastdorfer Str. L63ii
Rastdorfer Str. L63ij
Rastdorfer Str. L63ik
Rastdorfer Str. L63il
Rastdorfer Str. L63im
Rastdorfer Str. L63in
Rastdorfer Str. L63io
Rastdorfer Str. L63ip
Rastdorfer Str. L63iq
Rastdorfer Str. L63ir
Rastdorfer Str. L63is
Rastdorfer Str. L63it
Rastdorfer Str. L63iu
Rastdorfer Str. L63iv
Rastdorfer Str. L63iw
Rastdorfer Str. L63ix
Rastdorfer Str. L63iy
Rastdorfer Str. L63iz
Rastdorfer Str. L63ja
Rastdorfer Str. L63jb
Rastdorfer Str. L63jc
Rastdorfer Str. L63jd
Rastdorfer Str. L63je
Rastdorfer Str. L63jf
Rastdorfer Str. L63jg
Rastdorfer Str. L63jh
Rastdorfer Str. L63ji
Rastdorfer Str. L63jj
Rastdorfer Str. L63jk
Rastdorfer Str. L63jl
Rastdorfer Str. L63jm
Rastdorfer Str. L63jn
Rastdorfer Str. L63jo
Rastdorfer Str. L63jp
Rastdorfer Str. L63jq
Rastdorfer Str. L63jr
Rastdorfer Str. L63js
Rastdorfer Str. L63jt
Rastdorfer Str. L63ju
Rastdorfer Str. L63jv
Rastdorfer Str. L63jw
Rastdorfer Str. L63jx
Rastdorfer Str. L63jy
Rastdorfer Str. L63jz
Rastdorfer Str. L63ka
Rastdorfer Str. L63kb
Rastdorfer Str. L63kc
Rastdorfer Str. L63kd
Rastdorfer Str. L63ke
Rastdorfer Str. L63kf
Rastdorfer Str. L63kg
Rastdorfer Str. L63kh
Rastdorfer Str. L63ki
Rastdorfer Str. L63kj
Rastdorfer Str. L63kk
Rastdorfer Str. L63kl
Rastdorfer Str. L63km
Rastdorfer Str. L63kn
Rastdorfer Str. L63ko
Rastdorfer Str. L63kp
Rastdorfer Str. L63kq
Rastdorfer Str. L63kr
Rastdorfer Str. L63ks
Rastdorfer Str. L63kt
Rastdorfer Str. L63ku
Rastdorfer Str. L63kv
Rastdorfer Str. L63kw
Rastdorfer Str. L63kx
Rastdorfer Str. L63ky
Rastdorfer Str. L63kz
Rastdorfer Str. L63la
Rastdorfer Str. L63lb
Rastdorfer Str. L63lc
Rastdorfer Str. L63ld
Rastdorfer Str. L63le
Rastdorfer Str. L63lf
Rastdorfer Str. L63lg
Rastdorfer Str. L63lh
Rastdorfer Str. L63li
Rastdorfer Str. L63lj
Rastdorfer Str. L63lk
Rastdorfer Str. L63ll
Rastdorfer Str. L63lm
Rastdorfer Str. L63ln
Rastdorfer Str. L63lo
Rastdorfer Str. L63lp
Rastdorfer Str. L63lq
Rastdorfer Str. L63lr
Rastdorfer Str. L63ls
Rastdorfer Str. L63lt
Rastdorfer Str. L63lu
Rastdorfer Str. L63lv
Rastdorfer Str. L63lw
Rastdorfer Str. L63lx
Rastdorfer Str. L63ly
Rastdorfer Str. L63lz
Rastdorfer Str. L63ma
Rastdorfer Str. L63mb
Rastdorfer Str. L63mc
Rastdorfer Str. L63md
Rastdorfer Str. L63me
Rastdorfer Str. L63mf
Rastdorfer Str. L63mg
Rastdorfer Str. L63mh
Rastdorfer Str. L63mi
Rastdorfer Str. L63mj
Rastdorfer Str. L63mk
Rastdorfer Str. L63ml
Rastdorfer Str. L63mm
Rastdorfer Str. L63mn
Rastdorfer Str. L63mo
Rastdorfer Str. L63mp
Rastdorfer Str. L63mq
Rastdorfer Str. L63mr
Rastdorfer Str. L63ms
Rastdorfer Str. L63mt
Rastdorfer Str. L63mu
Rastdorfer Str. L63mv
Rastdorfer Str. L63mw
Rastdorfer Str. L63mx
Rastdorfer Str. L63my
Rastdorfer Str. L63mz
Rastdorfer Str. L63na
Rastdorfer Str. L63nb
Rastdorfer Str. L63nc
Rastdorfer Str. L63nd
Rastdorfer Str. L63ne
Rastdorfer Str. L63nf
Rastdorfer Str. L63ng
Rastdorfer Str. L63nh
Rastdorfer Str. L63ni
Rastdorfer Str. L63nj
Rastdorfer Str. L63nk
Rastdorfer Str. L63nl
Rastdorfer Str. L63nm
Rastdorfer Str. L63nn
Rastdorfer Str. L63no
Rastdorfer Str. L63np
Rastdorfer Str. L63nq
Rastdorfer Str. L63nr
Rastdorfer Str. L63ns
Rastdorfer Str. L63nt
Rastdorfer Str. L63nu
Rastdorfer Str. L63nv
Rastdorfer Str. L63nw
Rastdorfer Str. L63nx
Rastdorfer

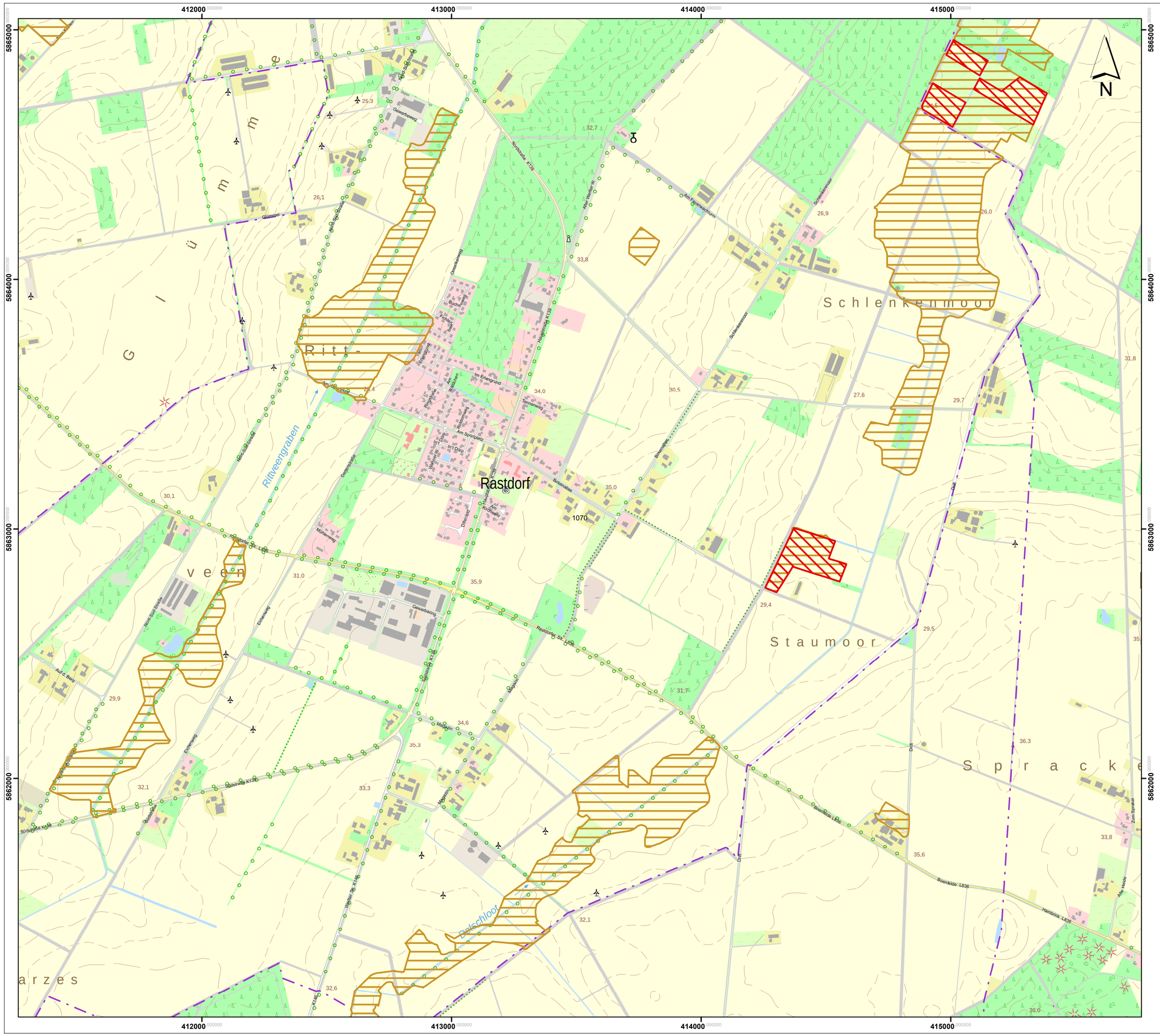

Lageübersicht

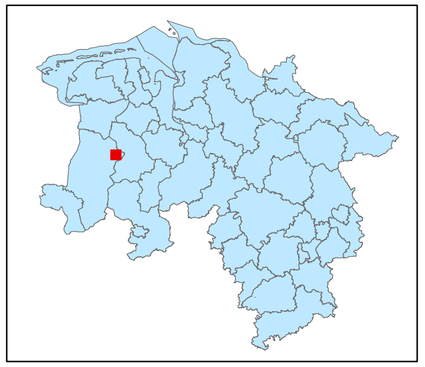

Legende

kohlenstoffreiche Böden

kohlenstoffreiche Böden (Moortreposole)

Landesgrenze

0 0,125 0,25 0,5 0,75 1

Kilometer

Hintergrundkarte:
Amtliche Präsentation 1 : 10 000

Vervielfältigung der Grundlagenkarte nur mit Genehmigung des Herausgebers.
Quellenvermerk:
Auszug aus den Geodaten des Landesamtes für Geoinformation und Landesvermessung Niedersachsen

© 2025 LGLN

© GeoBasis-DE / BKG (2025) CC BY 4.0

Vervielfältigung der Fachinformationen nur mit Genehmigung des ML.

Niedersächsische Verordnung zur Ausweisung von Feuchtgebieten und Mooren als Gebietskulisse nach § 11 Abs. 1 und 4 der GAP-Konditionalitäten-Verordnung

Anlage zu § 1 Abs.1

Detailkarte der kohlenstoffreichen Böden inklusive der Moor-Treposole gem. § 11 Abs. 2 GAPKondV

Blattnummer:	1070
Erstellungsdatum:	11.02.2025
Maßstab:	1:10.000

Realisiert durch

Niedersächsisches Ministerium für Ernährung, Landwirtschaft und Verbraucherschutz

SLA

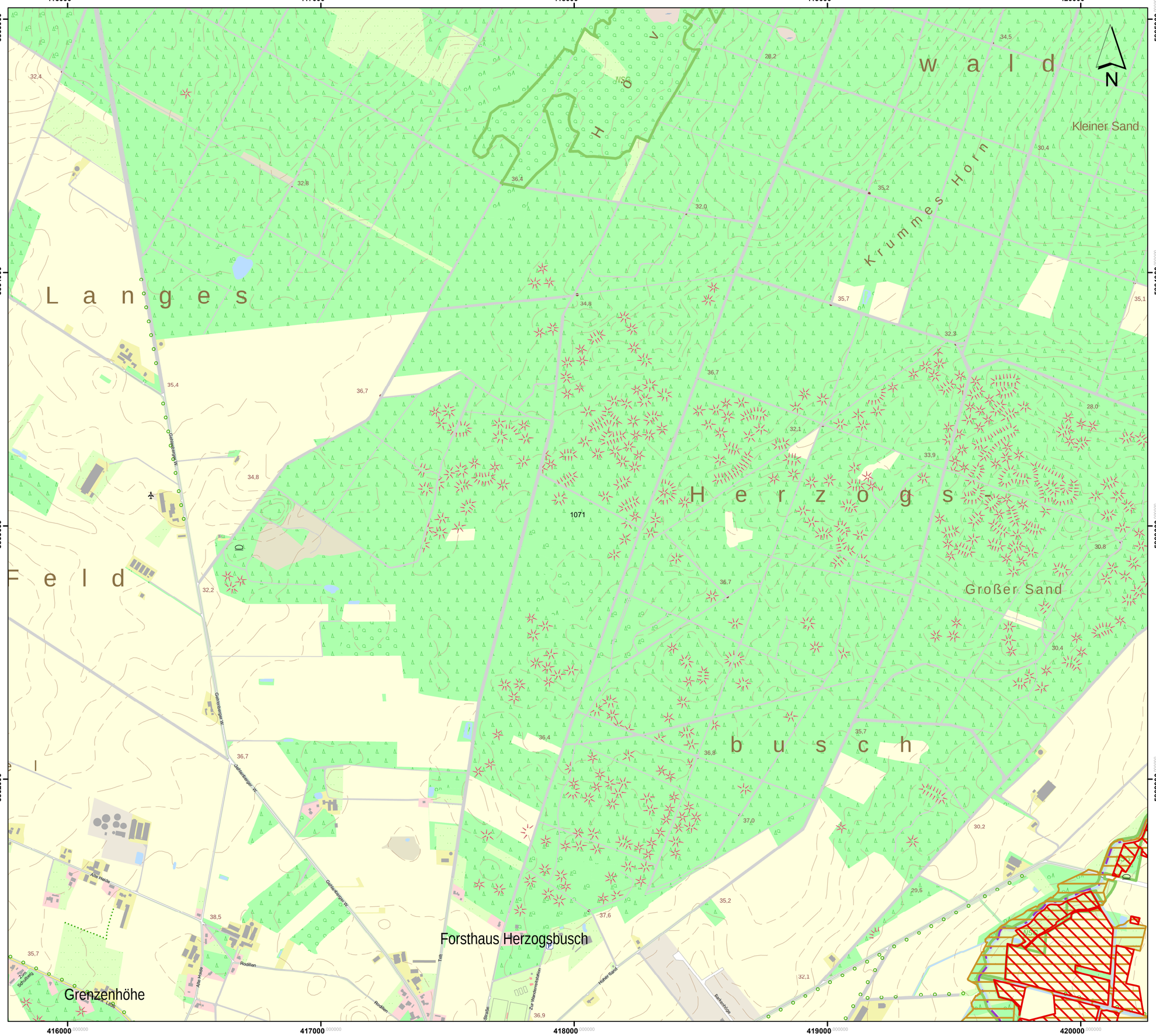

Lageübersicht

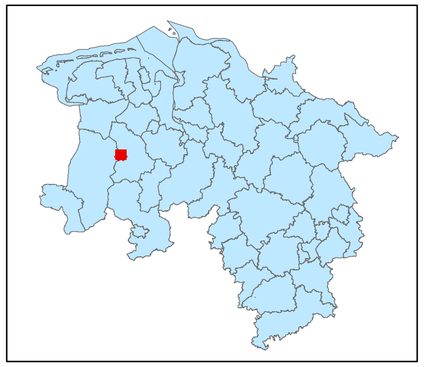

Legende

- kohlenstoffreiche Böden
- kohlenstoffreiche Böden (Moortreposole)
- Landesgrenze

0 0,125 0,25 0,5 0,75 1

Kilometer

Hintergrundkarte:
Amtliche Präsentation 1 : 10 000

Vervielfältigung der Grundlagenkarte nur mit Genehmigung des Herausgebers.
Quellenvermerk:
Auszug aus den Geodaten des Landesamtes für Geoinformation und Landesvermessung Niedersachsen

© 2025 LGLN

© GeoBasis-DE / BKG (2025) CC BY 4.0

Vervielfältigung der Fachinformationen nur mit Genehmigung des ML.

Niedersächsische Verordnung zur Ausweisung von Feuchtgebieten und Mooren als Gebietskulisse nach § 11 Abs. 1 und 4 der GAP-Konditionalitäten-Verordnung

Anlage zu § 1 Abs.1

Detailkarte der kohlenstoffreichen Böden inklusive der Moor-Treposole gem. § 11 Abs. 2 GAPKondV

Blattnummer:	1071
Erstellungsdatum:	11.02.2025
Maßstab:	1:10.000

Realisiert durch

Niedersächsisches Ministerium für Ernährung, Landwirtschaft und Verbraucherschutz

SLA

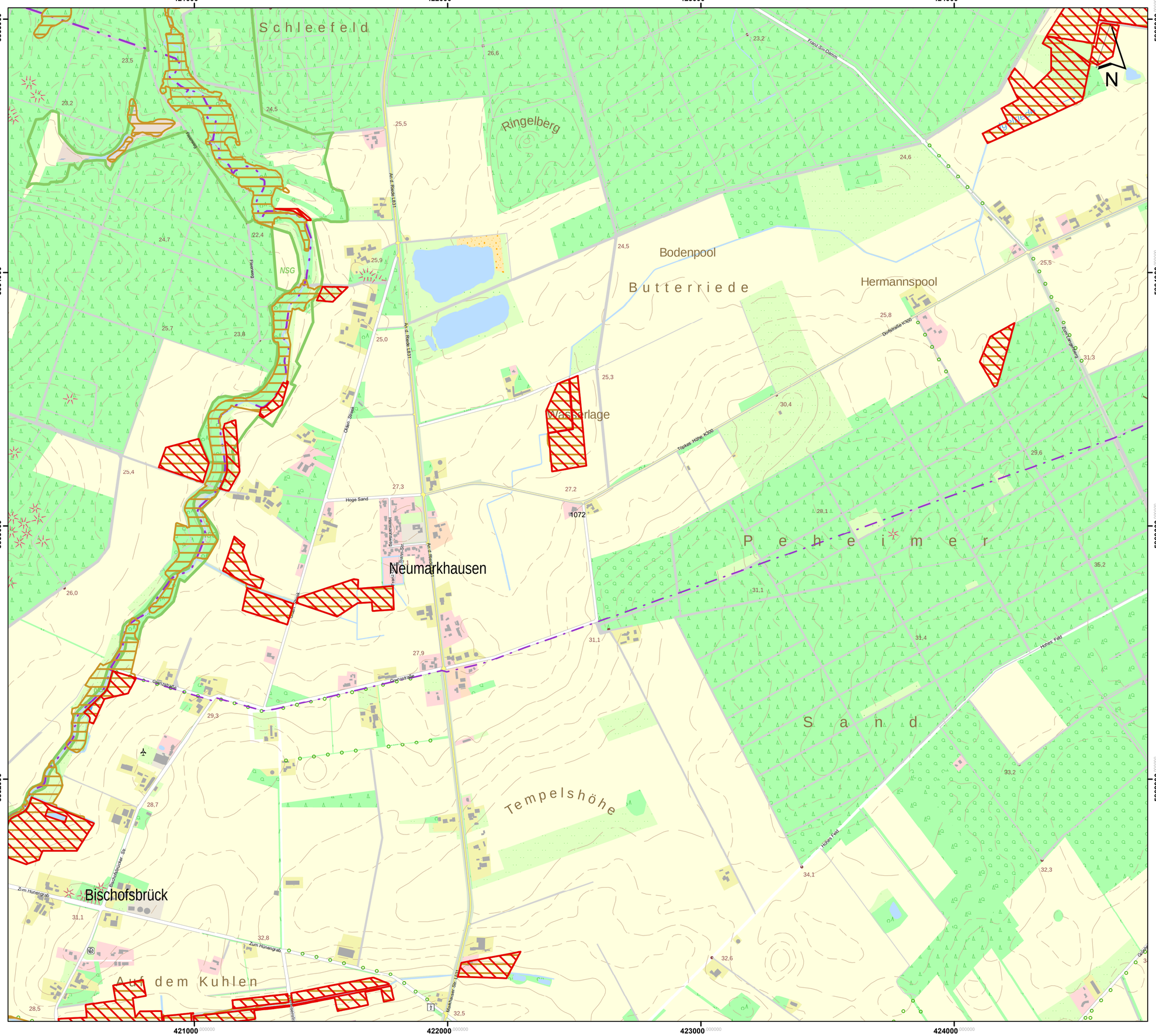

Lageübersicht

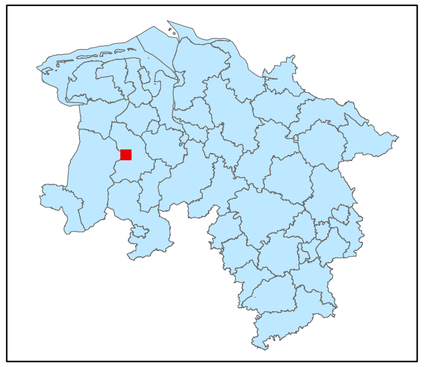

Legende

- kohlenstoffreiche Böden
- kohlenstoffreiche Böden (Moortreposole)
- Landesgrenze

0 0,125 0,25 0,5 0,75 1

Kilometer

Hintergrundkarte:
Amtliche Präsentation 1 : 10 000

Vervielfältigung der Grundlagenkarte nur mit Genehmigung des Herausgebers.
Quellenvermerk:
Auszug aus den Geodaten des Landesamtes für Geoinformation und Landesvermessung Niedersachsen

© 2025 LGLN

© GeoBasis-DE / BKG (2025) CC BY 4.0

Vervielfältigung der Fachinformationen nur mit Genehmigung des ML.

Niedersächsische Verordnung zur Ausweisung von Feuchtgebieten und Mooren als Gebietskulisse nach § 11 Abs. 1 und 4 der GAP-Konditionalitäten-Verordnung

Anlage zu § 1 Abs.1

Detailkarte der kohlenstoffreichen Böden inklusive der Moor-Treposole gem. § 11 Abs. 2 GAPKondV

Blattnummer:	1072
Erstellungsdatum:	11.02.2025
Maßstab:	1:10.000

Realisiert durch

Niedersächsisches Ministerium für Ernährung, Landwirtschaft und Verbraucherschutz

SLA

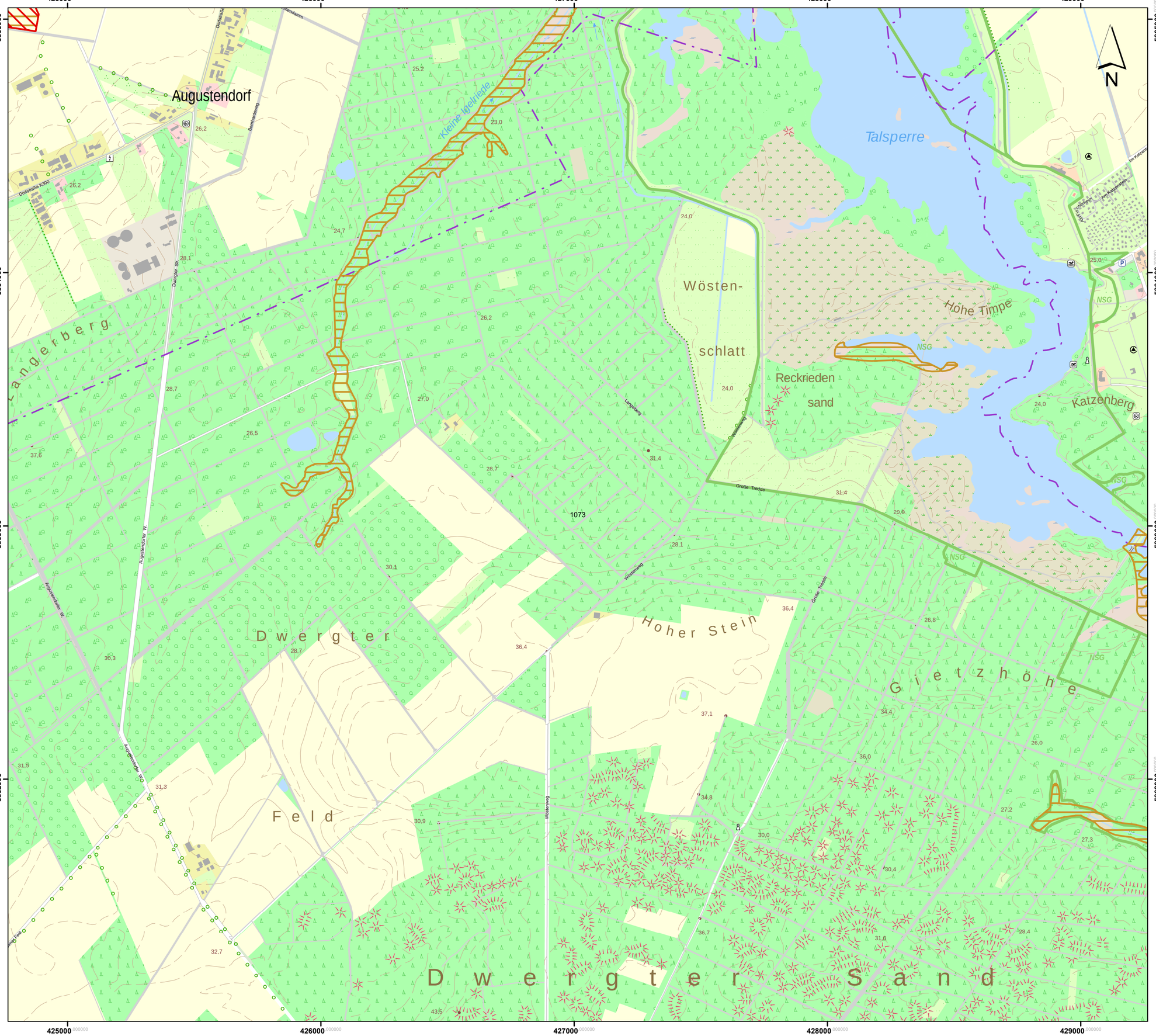

Lageübersicht

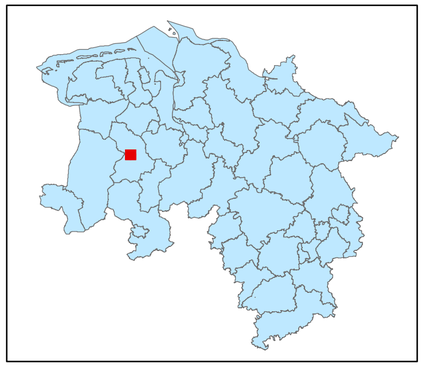

Legende

kohlenstoffreiche Böden

kohlenstoffreiche Böden (Moortreposole)

Landesgrenze

0 0,125 0,25 0,5 0,75 1

Kilometer

Hintergrundkarte:
Amtliche Präsentation 1 : 10 000

Vervielfältigung der Grundlagenkarte nur mit Genehmigung des Herausgebers.
Quellenvermerk:
Auszug aus den Geodaten des Landesamtes für Geoinformation und Landesvermessung Niedersachsen

© 2025 LGLN

© GeoBasis-DE / BKG (2025) CC BY 4.0

Vervielfältigung der Fachinformationen nur mit Genehmigung des ML.

Niedersächsische Verordnung zur Ausweisung von Feuchtgebieten und Mooren als Gebietskulisse nach § 11 Abs. 1 und 4 der GAP-Konditionalitäten-Verordnung

Anlage zu § 1 Abs.1

Detailkarte der kohlenstoffreichen Böden inklusive der Moor-Treposole gem. § 11 Abs. 2 GAPKondV

Blattnummer:	1073
Erstellungsdatum:	11.02.2025
Maßstab:	1:10.000

Realisiert durch

Niedersächsisches Ministerium für Ernährung, Landwirtschaft und Verbraucherschutz

SLA

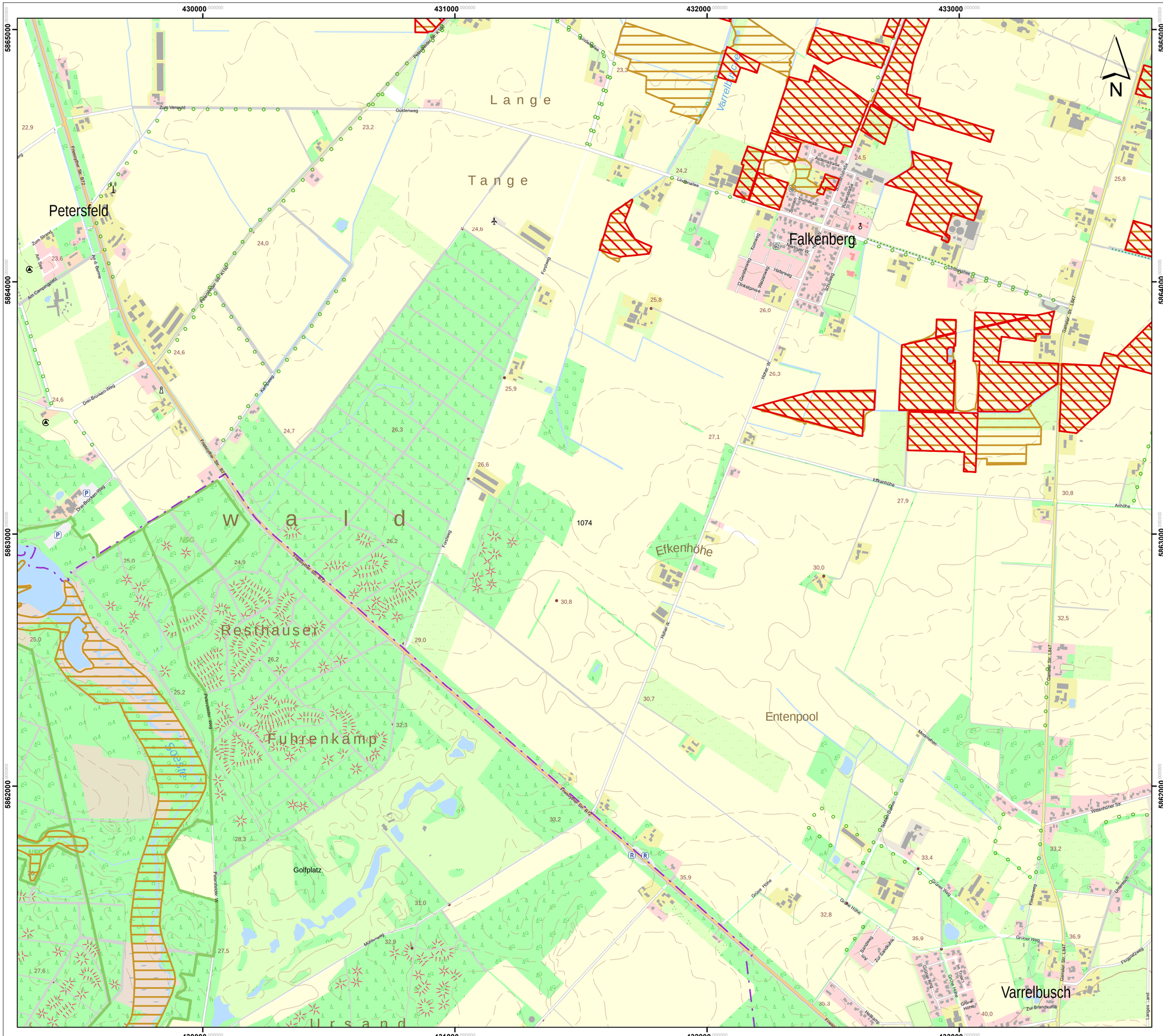
430000
431000
432000
433000
5865000
5864000
5863000
5862000
Lange
Tange
Petersfeld
Falkenberg
Varrelbusch
Efkenhöhe
Entenpool
Resthauser
Fuhrenkamp
w a l d
Golfplatz
Ursand
Värreiter Moor
Friesoyther Str. B72
Quatrather Str. K160
Gulderweg
Landmaaden
Forstweg
Kohlweg
Hohe W.
Effenhöhe
Anhöhe
Garreler Str. L847
Mühlenweg
Poststraße
Moorstraße
Wiesmoorer Str.
Grüner Weg
Grüne Höhe
Graue Höhe
Flurstraße
Ahlhorner Straße
Ahlhorner Straße
Ahlhorner Stra

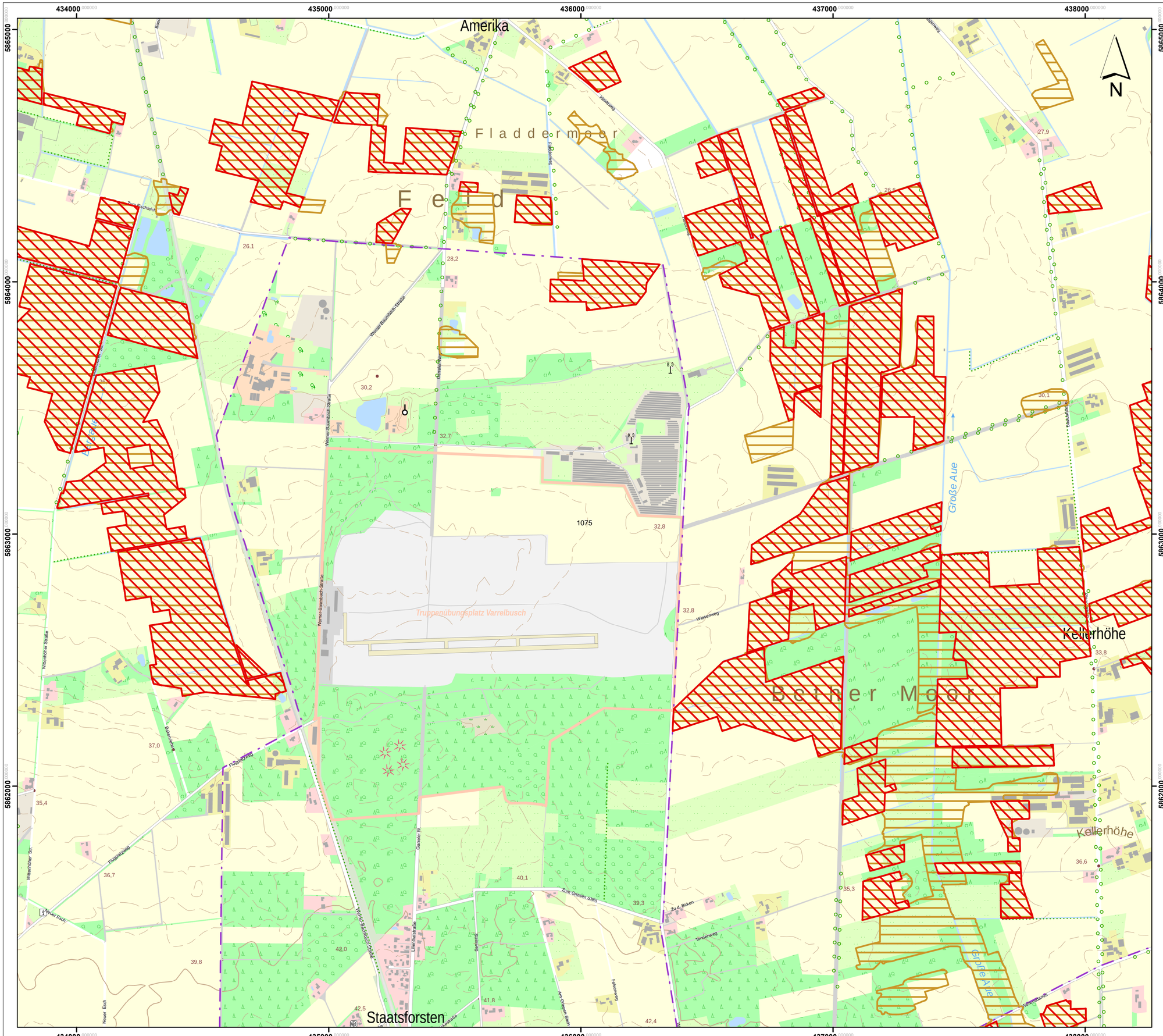

Lageübersicht

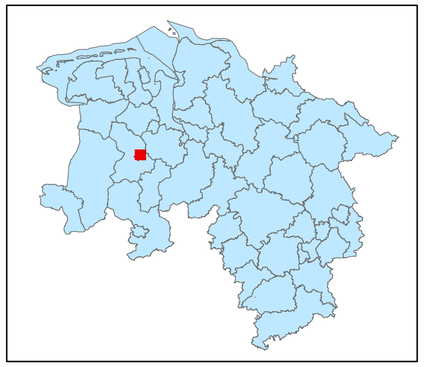

Legende

- kohlenstoffreiche Böden
- kohlenstoffreiche Böden (Moortreposole)
- Landesgrenze

0 0,125 0,25 0,5 0,75 1

Kilometer

Hintergrundkarte:
Amtliche Präsentation 1 : 10 000

Vervielfältigung der Grundlagenkarte nur mit Genehmigung des Herausgebers.
Quellenvermerk:
Auszug aus den Geodaten des Landesamtes für Geoinformation und Landesvermessung Niedersachsen

© 2025 LGLN

© GeoBasis-DE / BKG (2025) CC BY 4.0

Vervielfältigung der Fachinformationen nur mit Genehmigung des ML.

Niedersächsische Verordnung zur Ausweisung von Feuchtgebieten und Mooren als Gebietskulisse nach § 11 Abs. 1 und 4 der GAP-Konditionalitäten-Verordnung

Anlage zu § 1 Abs.1

Detailkarte der kohlenstoffreichen Böden inklusive der Moor-Treposole gem. § 11 Abs. 2 GAPKondV

Blattnummer:	1075
Erstellungsdatum:	11.02.2025
Maßstab:	1:10.000

Realisiert durch

Niedersächsisches Ministerium für Ernährung, Landwirtschaft und Verbraucherschutz

SLA

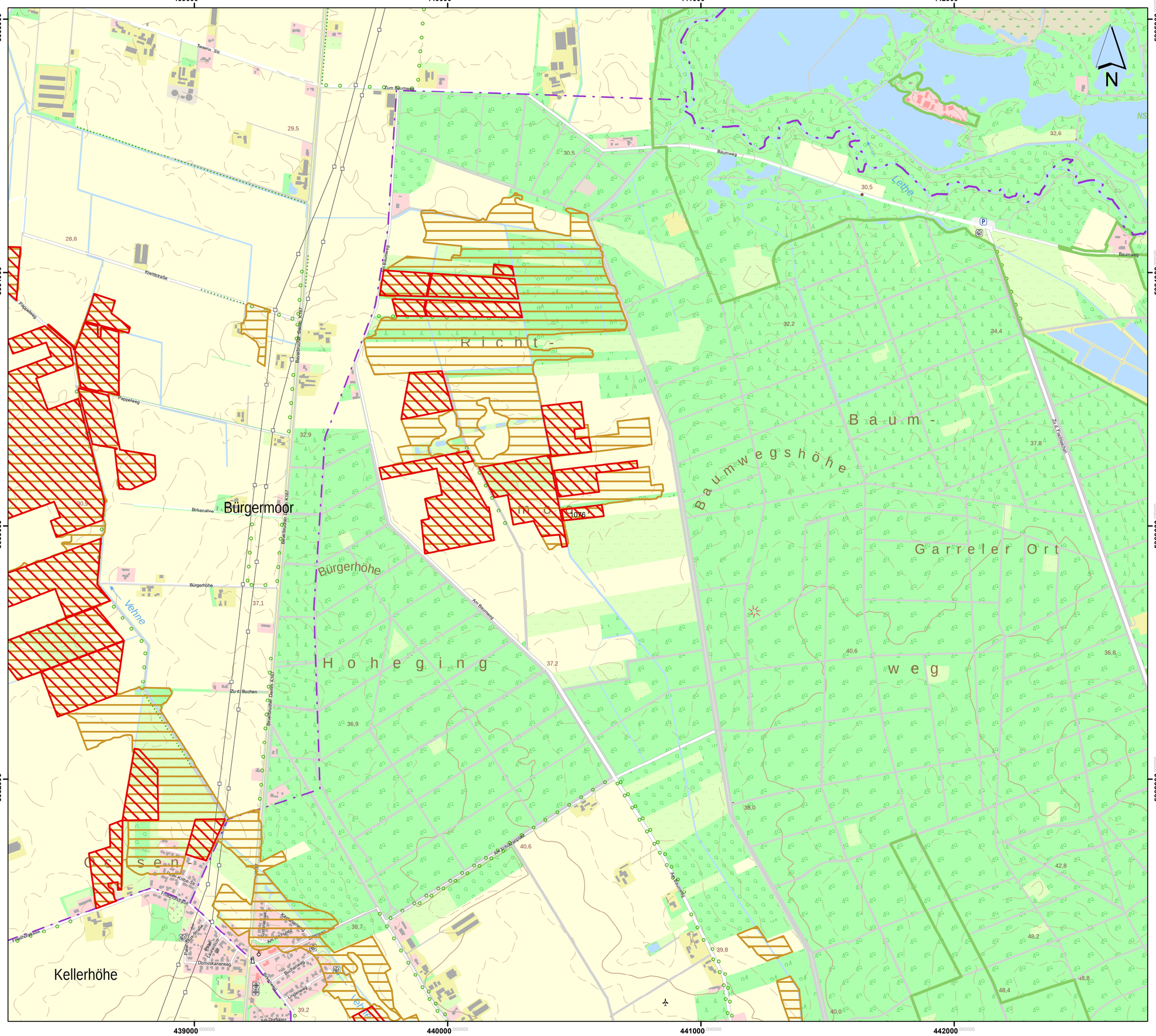

Lageübersicht

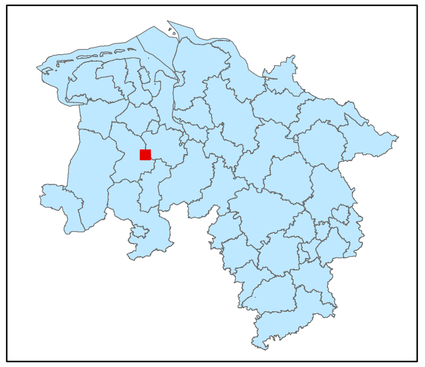

Legende

kohlenstoffreiche Böden

kohlenstoffreiche Böden (Moortreposole)

Landesgrenze

0 0,125 0,25 0,5 0,75 1

Kilometer

Hintergrundkarte:
Amtliche Präsentation 1 : 10 000

Vervielfältigung der Grundlagenkarte nur mit Genehmigung des Herausgebers.
Quellenvermerk:
Auszug aus den Geodaten des Landesamtes für Geoinformation und Landesvermessung Niedersachsen

© 2025 LGLN

© GeoBasis-DE / BKG (2025) CC BY 4.0

Vervielfältigung der Fachinformationen nur mit Genehmigung des ML.

Niedersächsische Verordnung zur Ausweisung von Feuchtgebieten und Mooren als Gebietskulisse nach § 11 Abs. 1 und 4 der GAP-Konditionalitäten-Verordnung

Anlage zu § 1 Abs.1

Detailkarte der kohlenstoffreichen Böden inklusive der Moor-Treposole gem. § 11 Abs. 2 GAPKondV

Blattnummer:	1076
Erstellungsdatum:	11.02.2025
Maßstab:	1:10.000

Realisiert durch

Niedersächsisches Ministerium für Ernährung, Landwirtschaft und Verbraucherschutz

SLA

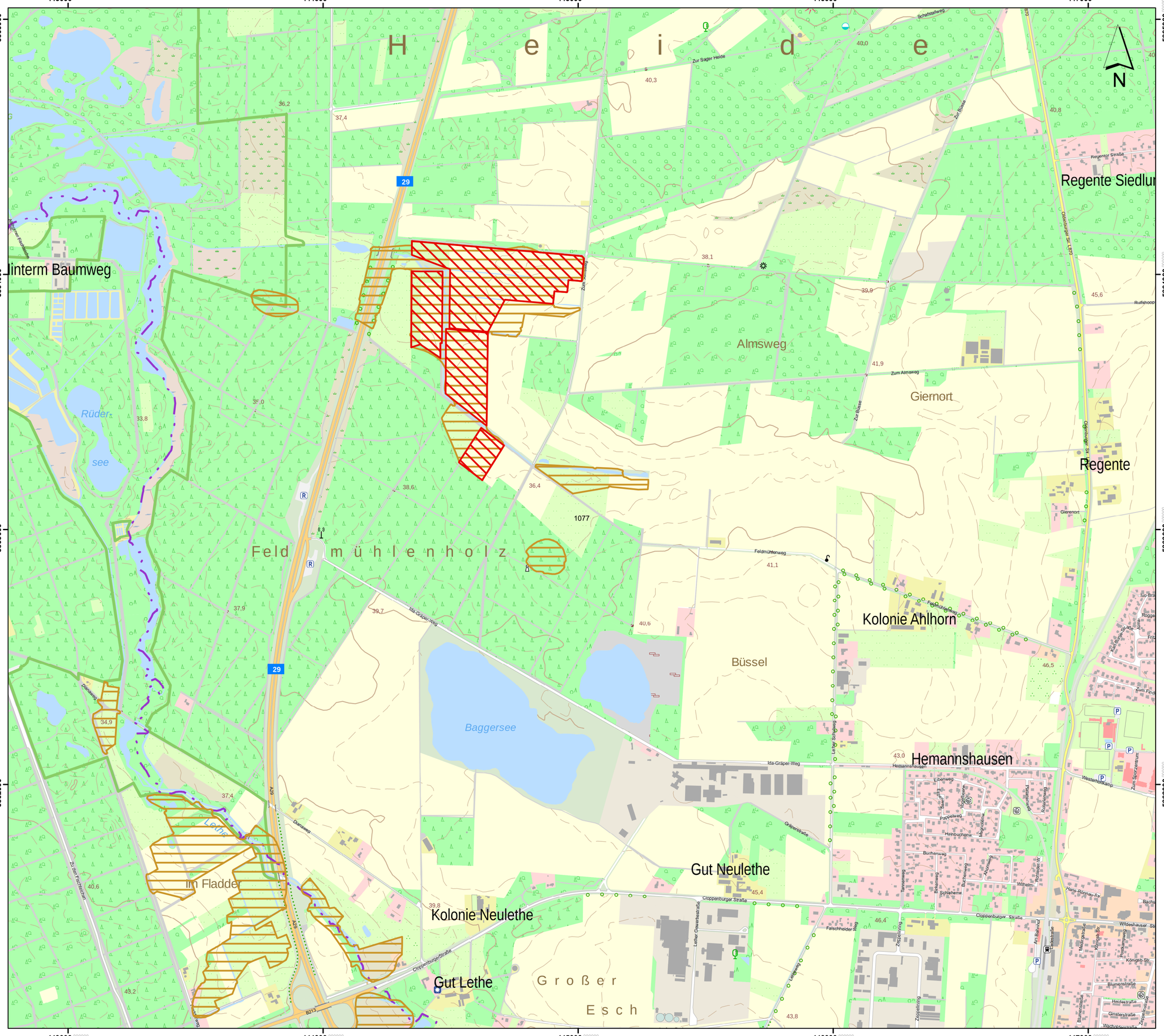

Lageübersicht

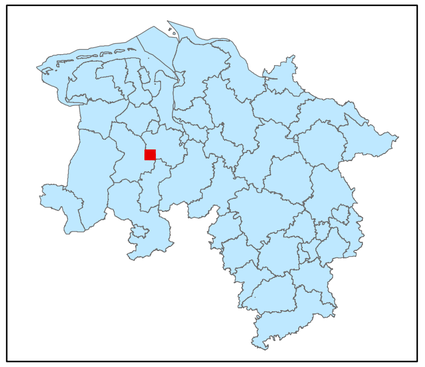

Legende

- kohlenstoffreiche Böden
- kohlenstoffreiche Böden (Moortreposole)
- Landesgrenze

0 0,125 0,25 0,5 0,75 1
Kilometer

Hintergrundkarte:
Amtliche Präsentation 1 : 10 000

Vervielfältigung der Grundlagenkarte nur mit Genehmigung des Herausgebers.
Quellenvermerk:
Auszug aus den Geodaten des Landesamtes für Geoinformation und Landesvermessung Niedersachsen

© 2025 LGLN

© GeoBasis-DE / BKG (2025) CC BY 4.0

Vervielfältigung der Fachinformationen nur mit Genehmigung des ML.

Niedersächsische Verordnung zur Ausweisung von Feuchtgebieten und Mooren als Gebietskulisse nach § 11 Abs. 1 und 4 der GAP-Konditionalitäten-Verordnung

Anlage zu § 1 Abs.1

Detailkarte der kohlenstoffreichen Böden inklusive der Moor-Treposole gem. § 11 Abs. 2 GAPKondV

Blattnummer:	1077
Erstellungsdatum:	11.02.2025
Maßstab:	1:10.000

Realisiert durch

Niedersächsisches Ministerium für Ernährung, Landwirtschaft und Verbraucherschutz

SLA

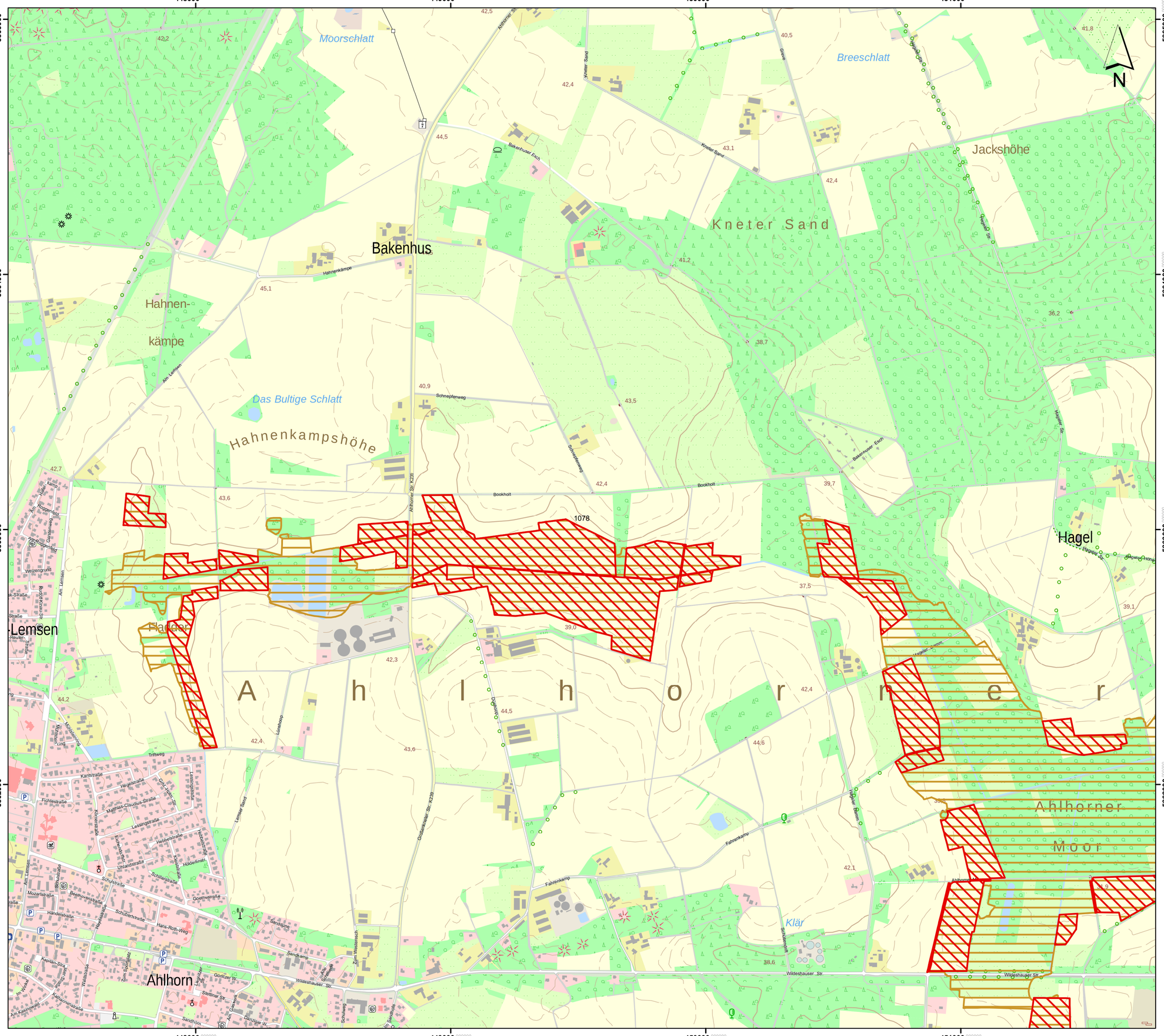

Lageübersicht

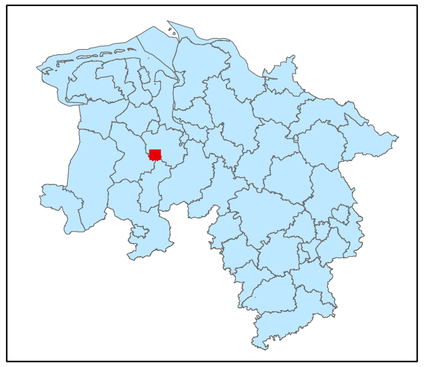

Legende

kohlenstoffreiche Böden

kohlenstoffreiche Böden (Moortreposole)

Landesgrenze

0 0,125 0,25 0,5 0,75 1

Kilometer

Hintergrundkarte:
Amtliche Präsentation 1 : 10 000

Vervielfältigung der Grundlagenkarte nur mit Genehmigung des Herausgebers.
Quellenvermerk:
Auszug aus den Geodaten des Landesamtes für Geoinformation und Landesvermessung Niedersachsen

© 2025 LGLN

© GeoBasis-DE / BKG (2025) CC BY 4.0

Vervielfältigung der Fachinformationen nur mit Genehmigung des ML.

Niedersächsische Verordnung zur Ausweisung von Feuchtgebieten und Mooren als Gebietskulisse nach § 11 Abs. 1 und 4 der GAP-Konditionalitäten-Verordnung

Anlage zu § 1 Abs.1

Detailkarte der kohlenstoffreichen Böden inklusive der Moor-Treposole gem. § 11 Abs. 2 GAPKondV

Blattnummer:	1078
Erstellungsdatum:	11.02.2025
Maßstab:	1:10.000

Realisiert durch

Niedersächsisches Ministerium für Ernährung, Landwirtschaft und Verbraucherschutz

SLA

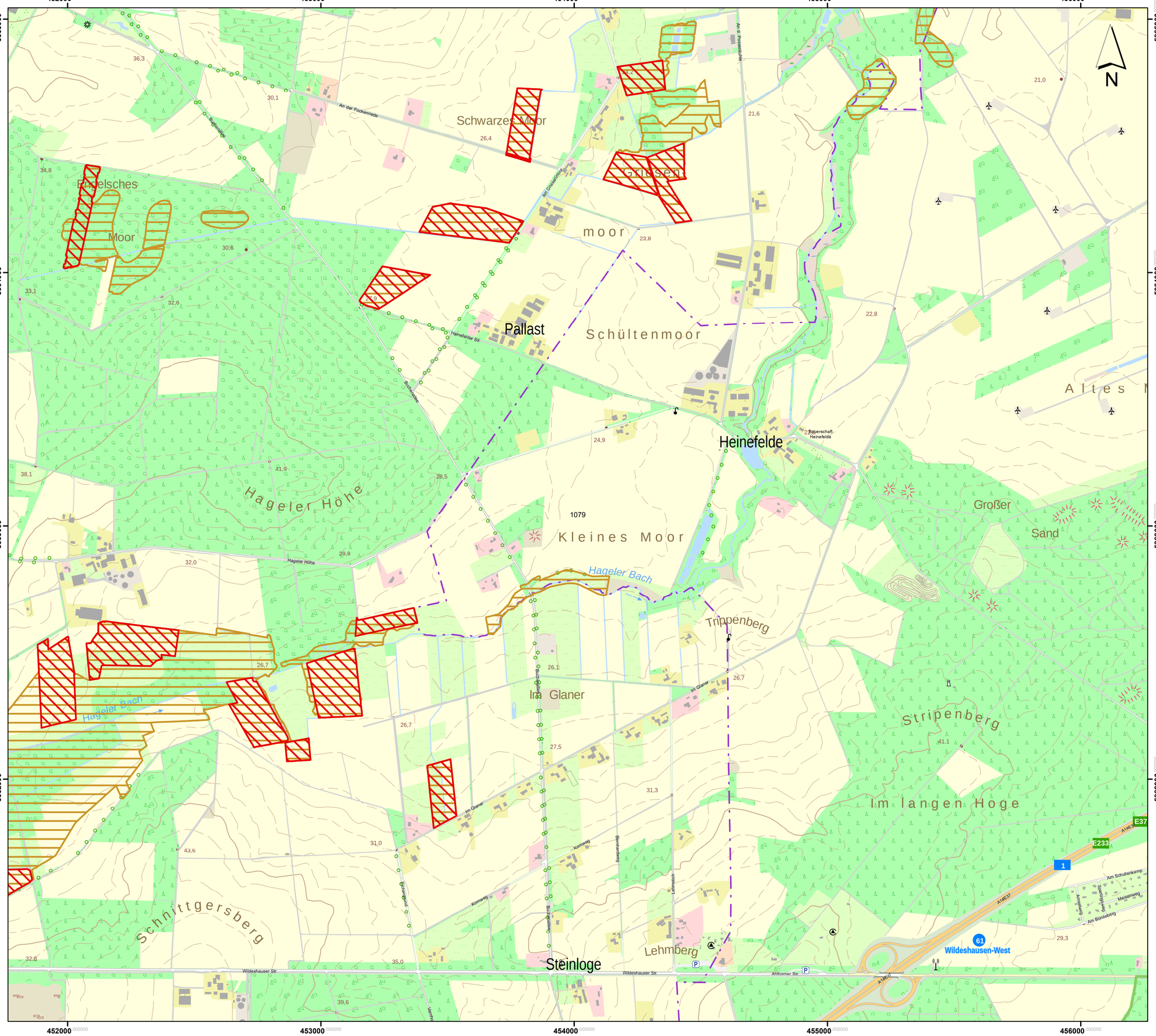

Lageübersicht

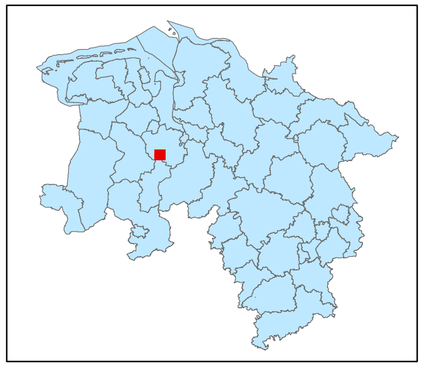

Legende

kohlenstoffreiche Böden

kohlenstoffreiche Böden (Moortreposole)

Landesgrenze

0 0,125 0,25 0,5 0,75 1

Kilometer

Hintergrundkarte:
Amtliche Präsentation 1 : 10 000

Vervielfältigung der Grundlagenkarte nur mit Genehmigung des Herausgebers.
Quellenvermerk:
Auszug aus den Geodaten des Landesamtes für Geoinformation und Landesvermessung Niedersachsen

© 2025 LGLN

© GeoBasis-DE / BKG (2025) CC BY 4.0

Vervielfältigung der Fachinformationen nur mit Genehmigung des ML.

Niedersächsische Verordnung zur Ausweisung von Feuchtgebieten und Mooren als Gebietskulisse nach § 11 Abs. 1 und 4 der GAP-Konditionalitäten-Verordnung

Anlage zu § 1 Abs.1

Detailkarte der kohlenstoffreichen Böden inklusive der Moor-Treposole gem. § 11 Abs. 2 GAPKondV

Blattnummer:	1079
Erstellungsdatum:	11.02.2025
Maßstab:	1:10.000

Realisiert durch

Niedersächsisches Ministerium für Ernährung, Landwirtschaft und Verbraucherschutz

SLA

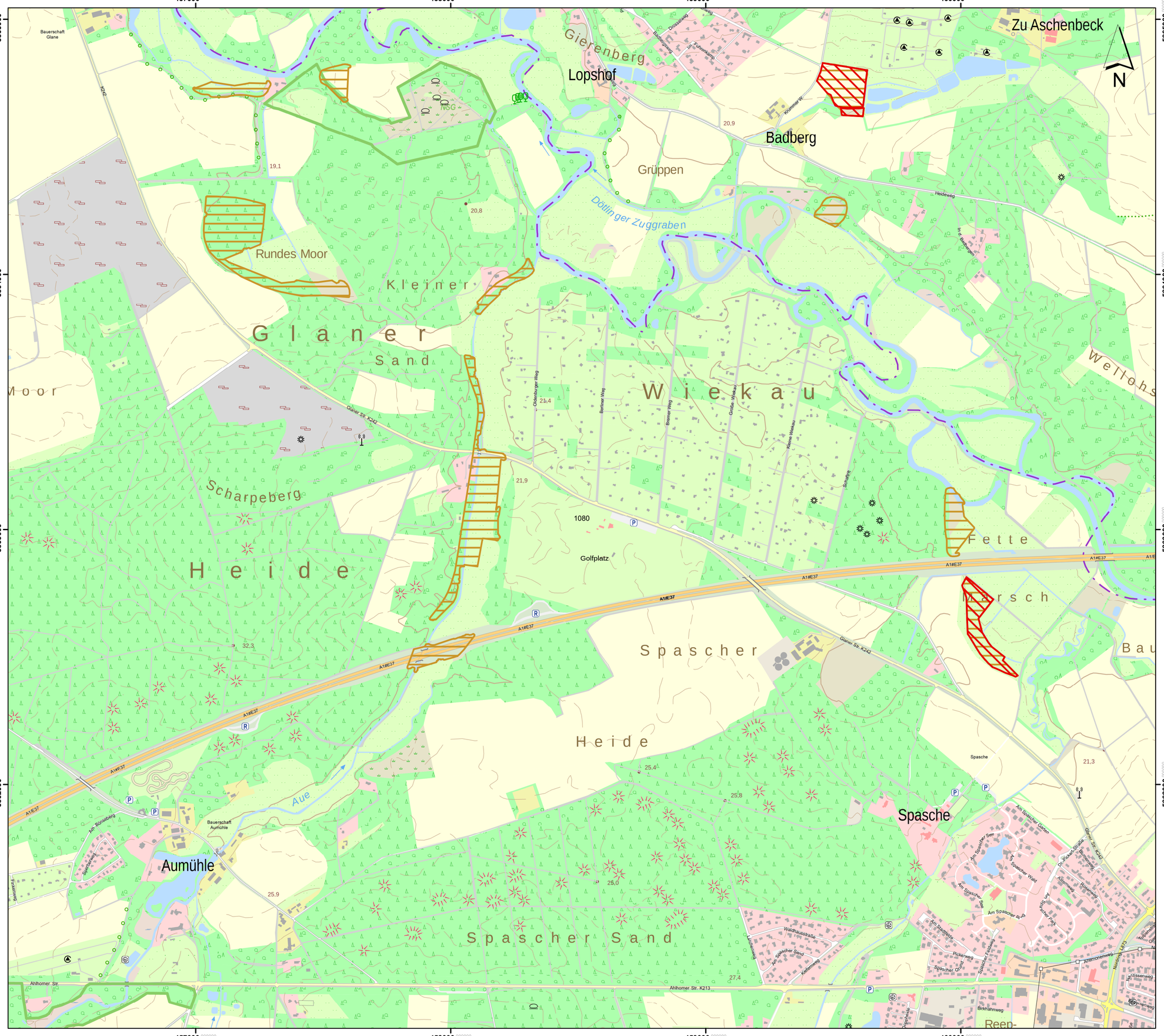

Lageübersicht

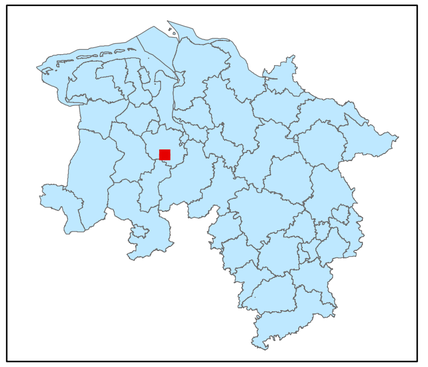

Legende

kohlenstoffreiche Böden

kohlenstoffreiche Böden (Moortreposole)

Landesgrenze

0 0,125 0,25 0,5 0,75 1

Kilometer

Hintergrundkarte:
Amtliche Präsentation 1 : 10 000

Vervielfältigung der Grundlagenkarte nur mit Genehmigung des Herausgebers.
Quellenvermerk:
Auszug aus den Geodaten des Landesamtes für Geoinformation und Landesvermessung Niedersachsen

© 2025 LGLN

© GeoBasis-DE / BKG (2025) CC BY 4.0

Vervielfältigung der Fachinformationen nur mit Genehmigung des ML.

Niedersächsische Verordnung zur Ausweisung von Feuchtgebieten und Mooren als Gebietskulisse nach § 11 Abs. 1 und 4 der GAP-Konditionalitäten-Verordnung

Anlage zu § 1 Abs.1

Detailkarte der kohlenstoffreichen Böden inklusive der Moor-Treposole gem. § 11 Abs. 2 GAPKondV

Blattnummer:	1080
Erstellungsdatum:	11.02.2025
Maßstab:	1:10.000

Realisiert durch

Niedersächsisches Ministerium für Ernährung, Landwirtschaft und Verbraucherschutz

SLA

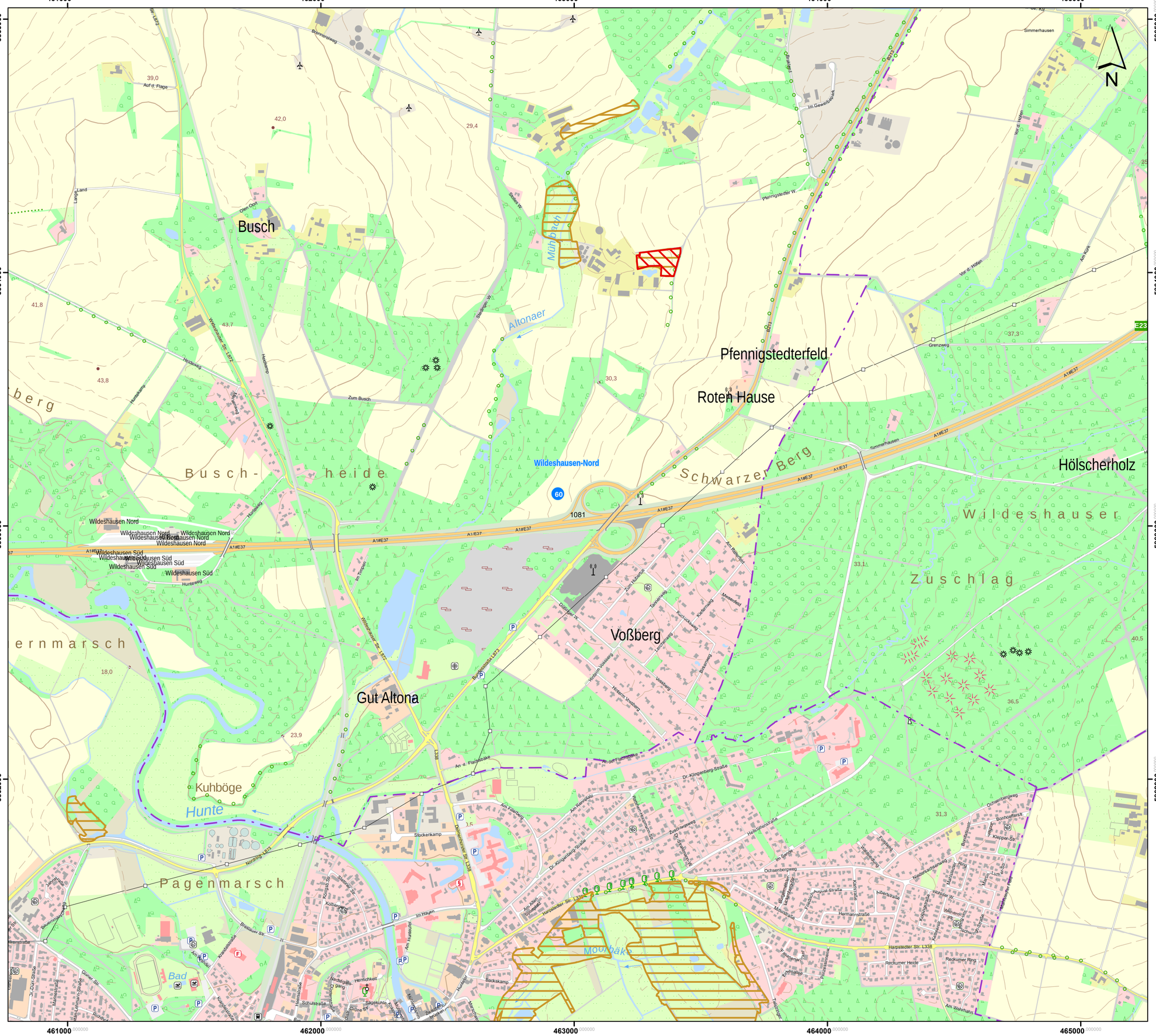
461000
462000
463000
464000
465000
5865000
5864000
5863000
5862000
N
Busch
Pfennigstedterfeld
Roten Hause
Hölscherholz
Zuschlag
Voßberg
Gut Altona
Kuhböge
Pagenmarsch
Busch-heide
Schwarzer Berg
Wildeshauser
Altonaer
Mühlbach
Hunte
Moorbäke
Wildeshausen-Nord
Wildeshausen Nord
Wildeshausen Süd
A1#E37
E233
L872
L873
L338
1081
60
Simmerhausen
Grenzweg
Ochsenbergweg
Dr.-Klingenberg-Straße
Harpstedter Str. L338
Reckumer Heide
Reckumer Ring
Am Wehrhahn
Bad
Stockenkamp
Im Hagen
Im Sande
Am Rennholz
Am Fischerberg
An der Flachbake
Am Rehrhorst
Zum Busch
Im Hagen
Im Hopfen
Hunteweg
Brunnenweg
Auf d. Flage
Olen Oort
Heidekamp
Hortsamp
Schlagweg
Heidekamp
Wildeshauser Str. L872
Sudweyher W.
Pfennigstedter W.
Vor d. Hölen
Am Kork
Im Gewerbepark
Zum Hubertus
Tannenweg
Kuckuckweg
Kiefernweg
Messenfeld
Lerchenweg
Baumweg
Vosslweg
Hinterm Vossberg
Dünnebier W.
Stadtkoppelweg
Hinterm Vossberg
Ochsenbergweg
Niedersachsenweg
Bonnewiesstr.
Klapper-Str.
Ringstr.
Bahnhofstr.
Mühlen-Lust-Str.
Mühlenriede
Wohlder W.
Wiesenstr.
Pfarrstr.
Schulstr.
Kirchstr.
Königstraße
Hermannstraße
Albertstraße
Augusta-Straße
Friedrichstraße
Mühlenstraße
Blumenthaler Landwehr
Zum Rehrhorst

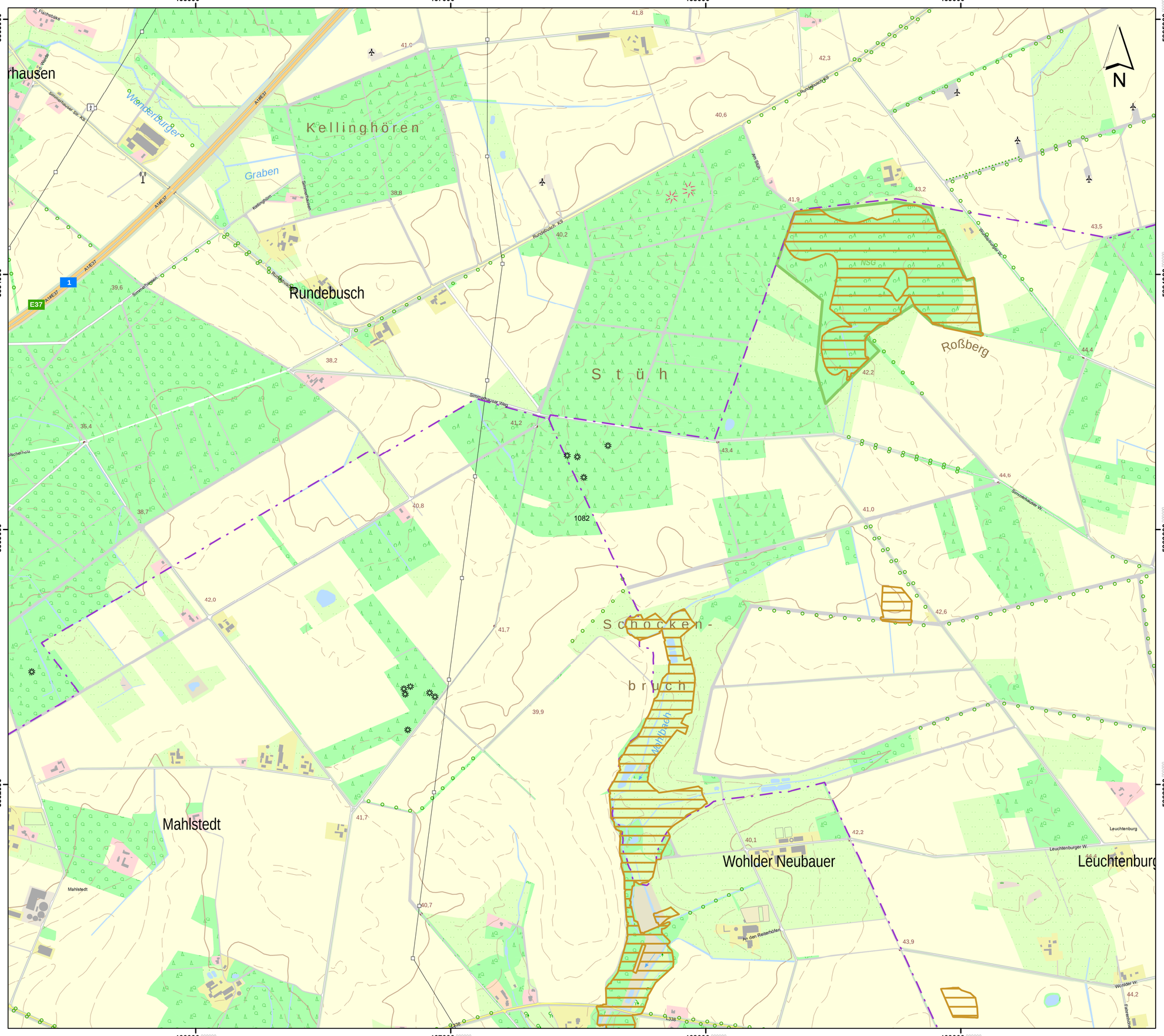

Lageübersicht

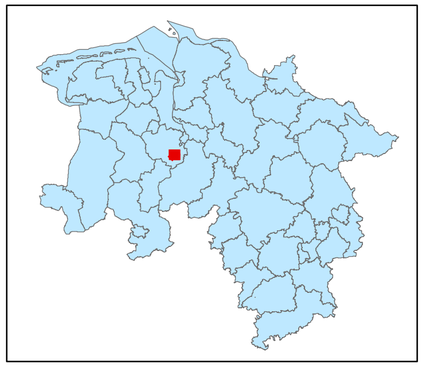

Legende

- kohlenstoffreiche Böden
- kohlenstoffreiche Böden (Moortreposole)
- Landesgrenze

0 0,125 0,25 0,5 0,75 1

Kilometer

Hintergrundkarte:
Amtliche Präsentation 1 : 10 000

Vervielfältigung der Grundlagenkarte nur mit Genehmigung des Herausgebers.
Quellenvermerk:
Auszug aus den Geodaten des Landesamtes für Geoinformation und Landesvermessung Niedersachsen

© 2025 LGLN

© GeoBasis-DE / BKG (2025) CC BY 4.0

Vervielfältigung der Fachinformationen nur mit Genehmigung des ML.

Niedersächsische Verordnung zur Ausweisung von Feuchtgebieten und Mooren als Gebietskulisse nach § 11 Abs. 1 und 4 der GAP-Konditionalitäten-Verordnung

Anlage zu § 1 Abs.1

Detailkarte der kohlenstoffreichen Böden inklusive der Moor-Treposole gem. § 11 Abs. 2 GAPKondV

Blattnummer:	1082
Erstellungsdatum:	11.02.2025
Maßstab:	1:10.000

Realisiert durch

Niedersächsisches Ministerium für Ernährung, Landwirtschaft und Verbraucherschutz

SLA

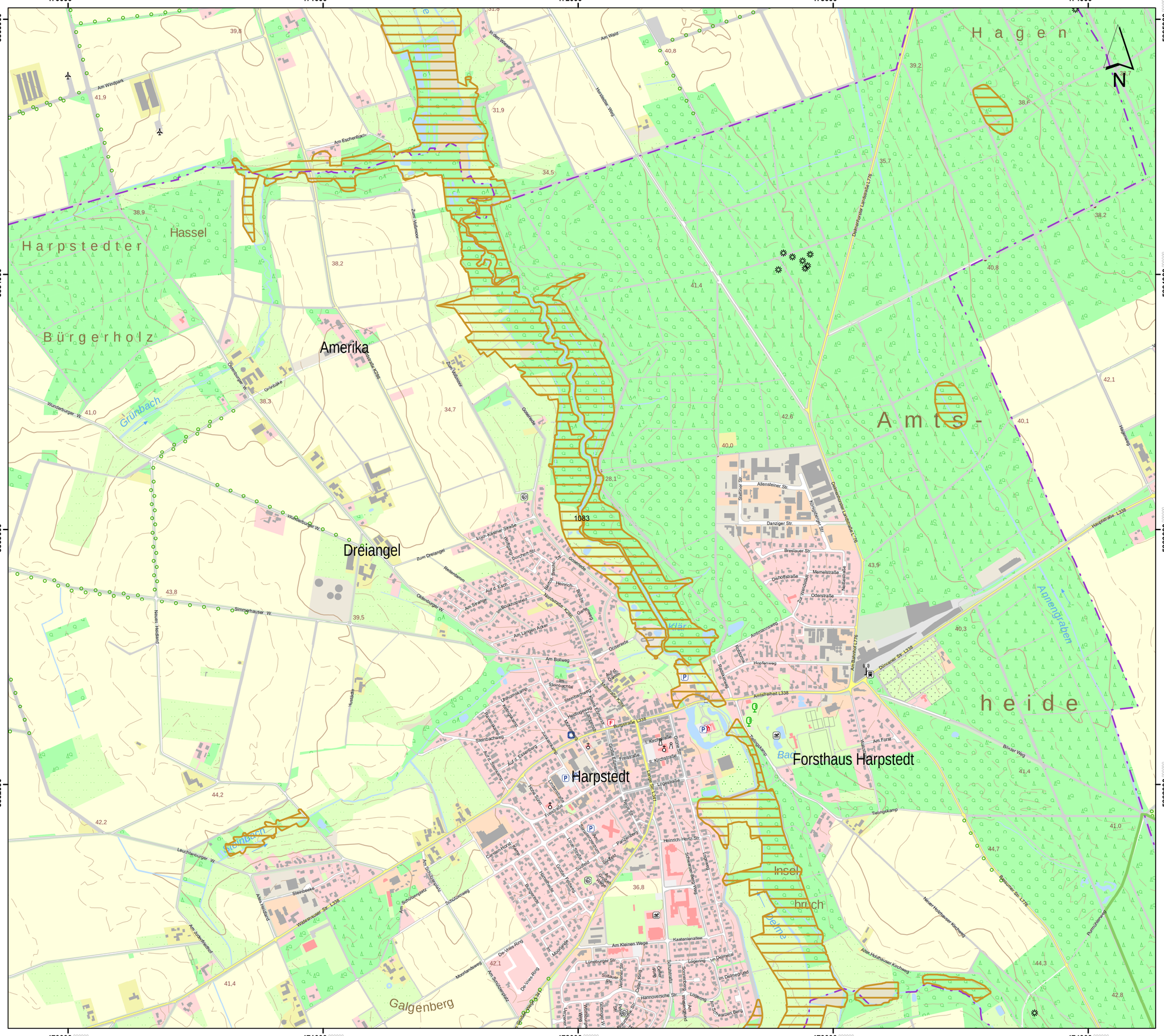
470000
471000
472000
473000
474000
5865000
5864000
5863000
5862000
Harpstedter Bürgerholz
Hassel
Amerika
Dreiangel
Galgenberg
Harpstedt
Forsthaus Harpstedt
Amts-heide
Hagen
Grümbach
Steinbeck
Aperndfaben
Am Windpark
Am Eschenbach
In den Wiesen
Am Wald
Nordhalter Weg
Dötlingen-Harpstedter Landstraße L776
Zum Volkmoor
Zum Meinstor
Grünbalke
Wunderburger W.
Dötlingen-Harpstedter Landstraße K226
Goedenbalke
Eiserkleiner Straße
Zum Dreiangel
Reitelsamm
Oldenburger W.
Simmerhauser W.
Neues Heidland
Am Strange
Im Bookholter
Nordmarkstraße
Am Langen Acker
Am Bollweg
Steinbachweg
Auf d. Geest
Auf d. Esseberg
Hoyaer Straße
Leuchtenburger W.
Wildeshauser Str. L338
Steinbeeke
Am Schützenplatz
Schützenweg
Am Schützenhof
Moorlandweg
Am Schützenstraße
Stellinger Str.
Allensteiner Str.
Danziger Str.
Breslauer Str.
Memelstraße
Dachauer Straße
Oderstraße
Neustadter Straße
Zur Weichsel
Königsberger Str.
Dötlingen-Harpstedter Landstraße L776
Am Bahnhof L776
Dötlinger Str. L338
Hauptstraße L338
Ammannsweg
Rosenweg
Hopfenweg
Amtsfreiheit L338
Burgstraße L338
Tielingskamp
Am Forst
Bünder Weg
Neuer Holzhauser Kirchweg
Alter Holzhauser Kirchweg
Baumer Str. L776
Rumstedeweg
Hasenweg
Binnenweg
Kirchstraße
Gonde Str.
Friesenstraße
Logenstraße
Heinrich-Hertz-Str.
Schwarzer Berg Weg
Am Kleinen Wege
Kastanienallee
Lüneburger Str.
Schauenstr.
Wiesenstr.
Hannoversche Str.
Logenring
Im Delmegrund
Schulstraße
Schulenberg
Wiesengrund
Am Schwarzen Berg
Cramm-Horst
Hunteblick
Gustav-Tholuda
Sudeburg
Am Wagen
Parkberg
Ahlhorner Str.
Ahlhorner Weg
Horst-Stuhr
Ulmenstraße
Ulmenkamp
Steinbachweg
Heidgeweg
Hoyaer Straße
Am Stonbuchtal
Auf d. Geest
Auf d. Esch
Im Bookholter
Am Strange
Nordmarkstraße
Am Langen Acker
Am Bollweg
Steinbachweg
Heidgeweg
Hoyaer Straße
Ulmenkamp
Ulmenstraße
Auf d. Esseberg
Auf d. Geest
Am Stonbuchtal
Auf d. Geest
Am Schützenplatz
Am Schützenhof
Am Schützenstraße
Moorlandweg
Schützenweg
Steinbeeke
Alter Heidekrug
Wildeshauser Str. L338
Leuchtenburger W.
Nordmarkstraße
Am Strange
Im Bookholter

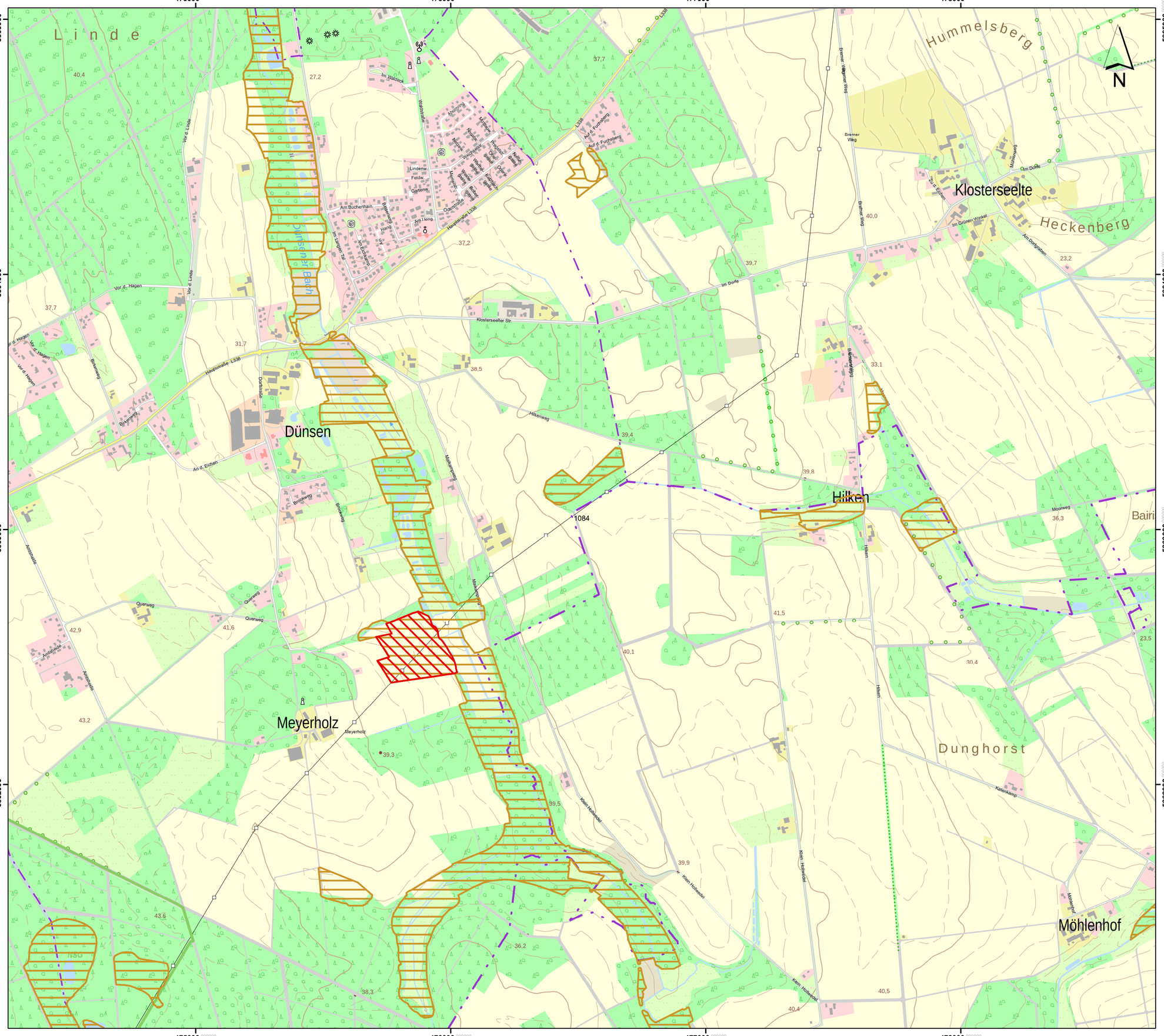

Lageübersicht

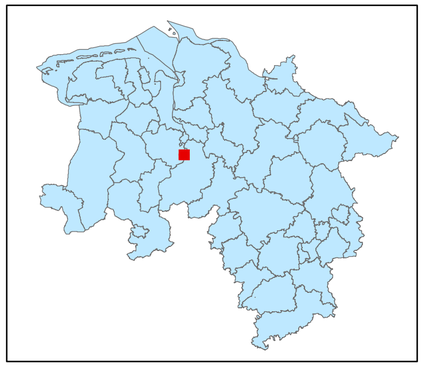

Legende

- kohlenstoffreiche Böden
- kohlenstoffreiche Böden (Moortreposole)
- Landesgrenze

0 0,125 0,25 0,5 0,75 1

Kilometer

Hintergrundkarte:
Amtliche Präsentation 1 : 10 000

Vervielfältigung der Grundlagenkarte nur mit Genehmigung des Herausgebers.
Quellenvermerk:
Auszug aus den Geodaten des Landesamtes für Geoinformation und Landesvermessung Niedersachsen

© 2025 LGLN

© GeoBasis-DE / BKG (2025) CC BY 4.0

Vervielfältigung der Fachinformationen nur mit Genehmigung des ML.

Niedersächsische Verordnung zur Ausweisung von Feuchtgebieten und Mooren als Gebietskulisse nach § 11 Abs. 1 und 4 der GAP-Konditionalitäten-Verordnung

Anlage zu § 1 Abs.1

Detailkarte der kohlenstoffreichen Böden inklusive der Moor-Treposole gem. § 11 Abs. 2 GAPKondV

Blattnummer:	1084
Erstellungsdatum:	11.02.2025
Maßstab:	1:10.000

Realisiert durch

Niedersächsisches Ministerium für Ernährung, Landwirtschaft und Verbraucherschutz

SLA

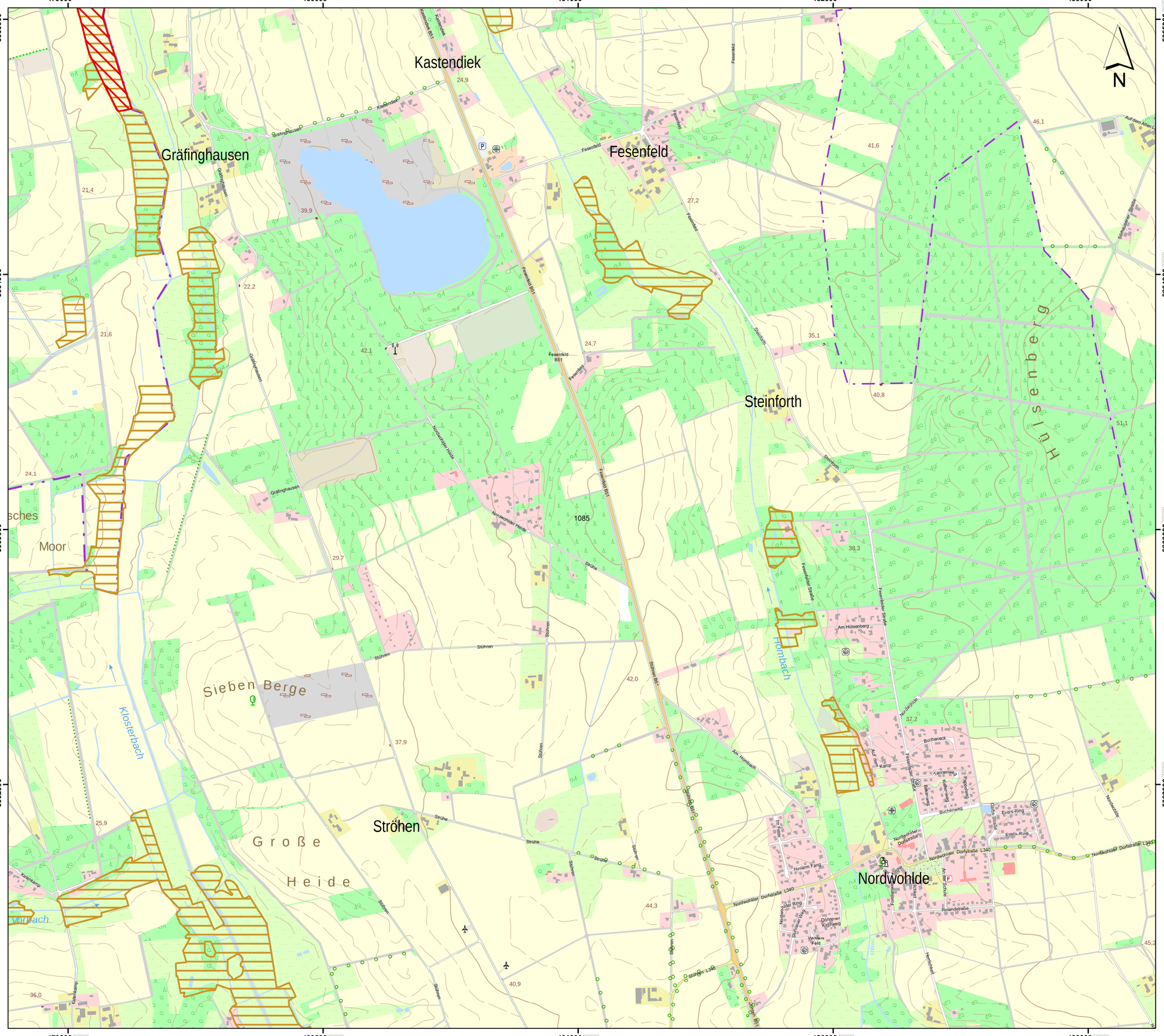

Lageübersicht

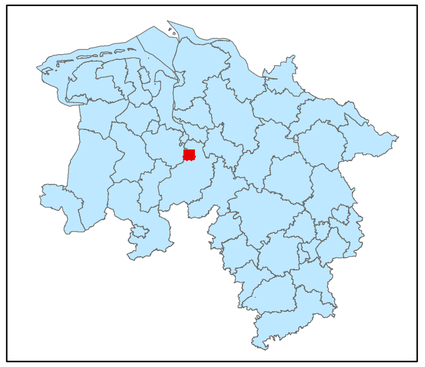

Legende

- kohlenstoffreiche Böden
- kohlenstoffreiche Böden (Moortreposole)
- Landesgrenze

0 0,125 0,25 0,5 0,75 1

Kilometer

Hintergrundkarte:
Amtliche Präsentation 1 : 10 000

Vervielfältigung der Grundlagenkarte nur mit Genehmigung des Herausgebers.
Quellenvermerk:
Auszug aus den Geodaten des Landesamtes für Geoinformation und Landesvermessung Niedersachsen

© 2025 LGLN

© GeoBasis-DE / BKG (2025) CC BY 4.0

Vervielfältigung der Fachinformationen nur mit Genehmigung des ML.

Niedersächsische Verordnung zur Ausweisung von Feuchtgebieten und Mooren als Gebietskulisse nach § 11 Abs. 1 und 4 der GAP-Konditionalitäten-Verordnung

Anlage zu § 1 Abs.1

Detailkarte der kohlenstoffreichen Böden inklusive der Moor-Treposole gem. § 11 Abs. 2 GAPKondV

Blattnummer:	1085
Erstellungsdatum:	11.02.2025
Maßstab:	1:10.000

Realisiert durch

Niedersächsisches Ministerium für Ernährung, Landwirtschaft und Verbraucherschutz

SLA

Lageübersicht

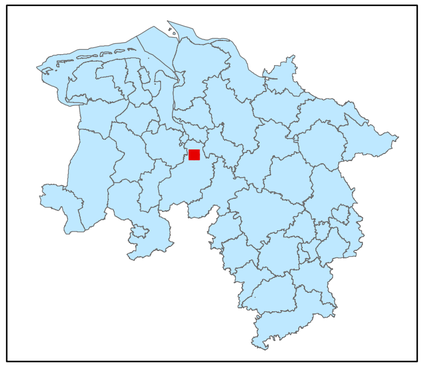

Legende

kohlenstoffreiche Böden

kohlenstoffreiche Böden (Moortreposole)

Landesgrenze

0 0,125 0,25 0,5 0,75 1

Kilometer

Hintergrundkarte:
Amtliche Präsentation 1 : 10 000

Vervielfältigung der Grundlagenkarte nur mit Genehmigung des Herausgebers.
Quellenvermerk:
Auszug aus den Geodaten des Landesamtes für Geoinformation und Landesvermessung Niedersachsen

© 2025 LGLN

© GeoBasis-DE / BKG (2025) CC BY 4.0

Vervielfältigung der Fachinformationen nur mit Genehmigung des ML.

Niedersächsische Verordnung zur Ausweisung von Feuchtgebieten und Mooren als Gebietskulisse nach § 11 Abs. 1 und 4 der GAP-Konditionalitäten-Verordnung

Anlage zu § 1 Abs.1

Detailkarte der kohlenstoffreichen Böden inklusive der Moor-Treposole gem. § 11 Abs. 2 GAPKondV

Blattnummer:	1086
Erstellungsdatum:	11.02.2025
Maßstab:	1:10.000

Realisiert durch

Niedersächsisches Ministerium für Ernährung, Landwirtschaft und Verbraucherschutz

SLA

488000 489000 490000 491000 492000

5865000 5864000 5863000 5862000

Gut Falkenburg

Syke

Lindhof

Hassinghausen

Schnepke

F r i e d e h o l z

D ü n g e l

Hoyaer Berg

NSG

1087

Lageübersicht

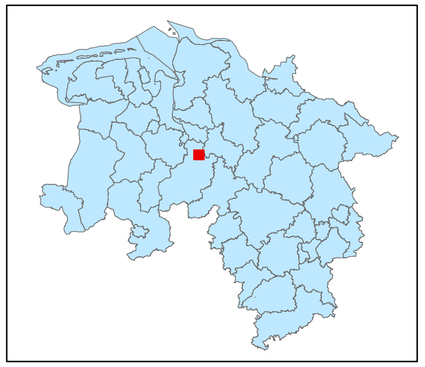

Legende

kohlenstoffreiche Böden

kohlenstoffreiche Böden (Moortreposole)

Landesgrenze

0 0,125 0,25 0,5 0,75 1

Kilometer

Hintergrundkarte:
Amtliche Präsentation 1 : 10 000

Vervielfältigung der Grundlagenkarte nur mit Genehmigung des Herausgebers.
Quellenvermerk:
Auszug aus den Geodaten des Landesamtes für Geoinformation und Landesvermessung Niedersachsen

© 2025 LGLN

© GeoBasis-DE / BKG (2025) CC BY 4.0

Vervielfältigung der Fachinformationen nur mit Genehmigung des ML.

Niedersächsische Verordnung zur Ausweisung von Feuchtgebieten und Mooren als Gebietskulisse nach § 11 Abs. 1 und 4 der GAP-Konditionalitäten-Verordnung

Anlage zu § 1 Abs.1

Detailkarte der kohlenstoffreichen Böden inklusive der Moor-Treposole gem. § 11 Abs. 2 GAPKondV

Blattnummer:	1087
Erstellungsdatum:	11.02.2025
Maßstab:	1:10.000

Realisiert durch

Niedersächsisches Ministerium für Ernährung, Landwirtschaft und Verbraucherschutz

SLA

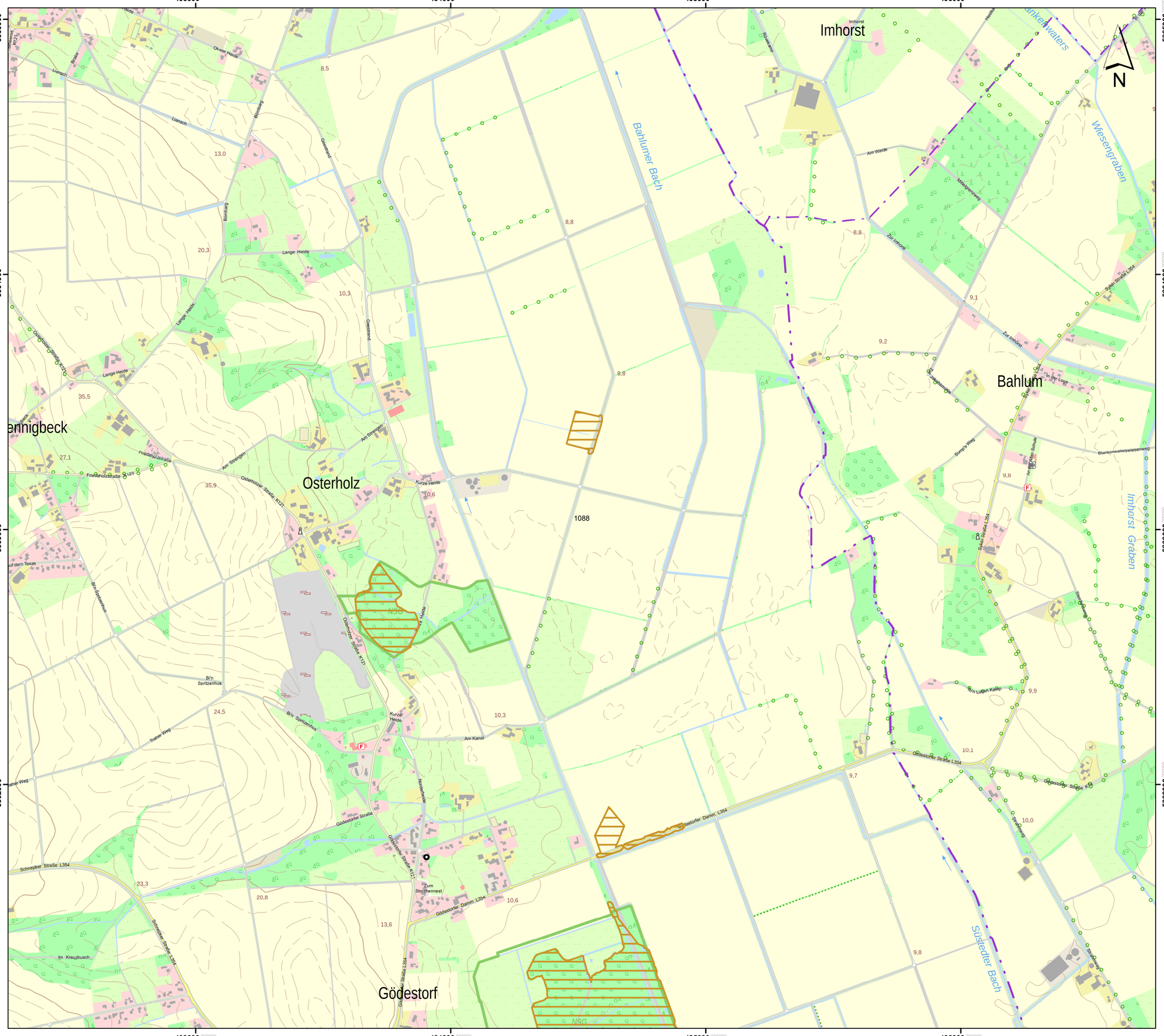

Lageübersicht

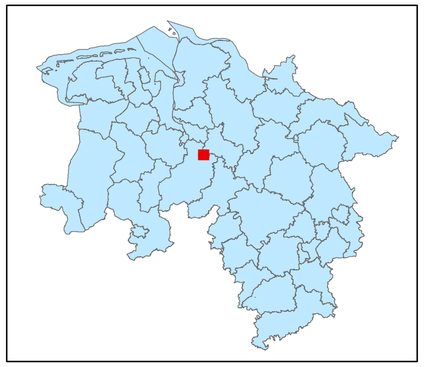

Legende

- kohlenstoffreiche Böden
- kohlenstoffreiche Böden (Moortreposole)
- Landesgrenze

0 0,125 0,25 0,5 0,75 1

Kilometer

Hintergrundkarte:
Amtliche Präsentation 1 : 10 000

Vervielfältigung der Grundlagenkarte nur mit Genehmigung des Herausgebers.
Quellenvermerk:
Auszug aus den Geodaten des Landesamtes für Geoinformation und Landesvermessung Niedersachsen

© 2025 LGLN

© GeoBasis-DE / BKG (2025) CC BY 4.0

Vervielfältigung der Fachinformationen nur mit Genehmigung des ML.

Niedersächsische Verordnung zur Ausweisung von Feuchtgebieten und Mooren als Gebietskulisse nach § 11 Abs. 1 und 4 der GAP-Konditionalitäten-Verordnung

Anlage zu § 1 Abs.1

Detailkarte der kohlenstoffreichen Böden inklusive der Moor-Treposole gem. § 11 Abs. 2 GAPKondV

Blattnummer:	1088
Erstellungsdatum:	11.02.2025
Maßstab:	1:10.000

Realisiert durch

Niedersächsisches Ministerium für Ernährung, Landwirtschaft und Verbraucherschutz

SLA

497000 498000 499000 500000 501000

5865000 5864000 5863000 5862000

Emtinghausen

Willenbruch

Busen

Kleine Eiter

Streekfleet

B r u c h

S c h w a r

N

Lageübersicht

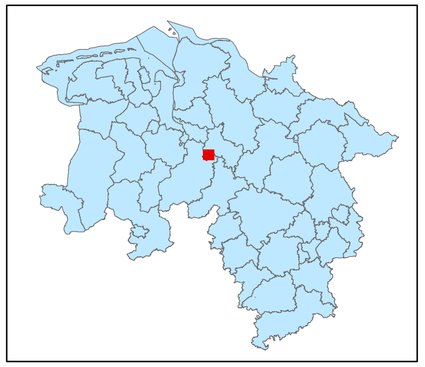

Legende

kohlenstoffreiche Böden

kohlenstoffreiche Böden (Moortreposole)

Landesgrenze

0 0,125 0,25 0,5 0,75 1

Kilometer

Hintergrundkarte:
Amtliche Präsentation 1 : 10 000

Vervielfältigung der Grundlagenkarte nur mit Genehmigung des Herausgebers.
Quellenvermerk:
Auszug aus den Geodaten des Landesamtes für Geoinformation und Landesvermessung Niedersachsen

© 2025 LGLN

© GeoBasis-DE / BKG (2025) CC BY 4.0

Vervielfältigung der Fachinformationen nur mit Genehmigung des ML.

Niedersächsische Verordnung zur Ausweisung von Feuchtgebieten und Mooren als Gebietskulisse nach § 11 Abs. 1 und 4 der GAP-Konditionalitäten-Verordnung

Anlage zu § 1 Abs.1

Detailkarte der kohlenstoffreichen Böden inklusive der Moor-Treposole gem. § 11 Abs. 2 GAPKondV

Blattnummer:	1089
Erstellungsdatum:	11.02.2025
Maßstab:	1:10.000

Realisiert durch

Niedersächsisches Ministerium für Ernährung, Landwirtschaft und Verbraucherschutz

SLA

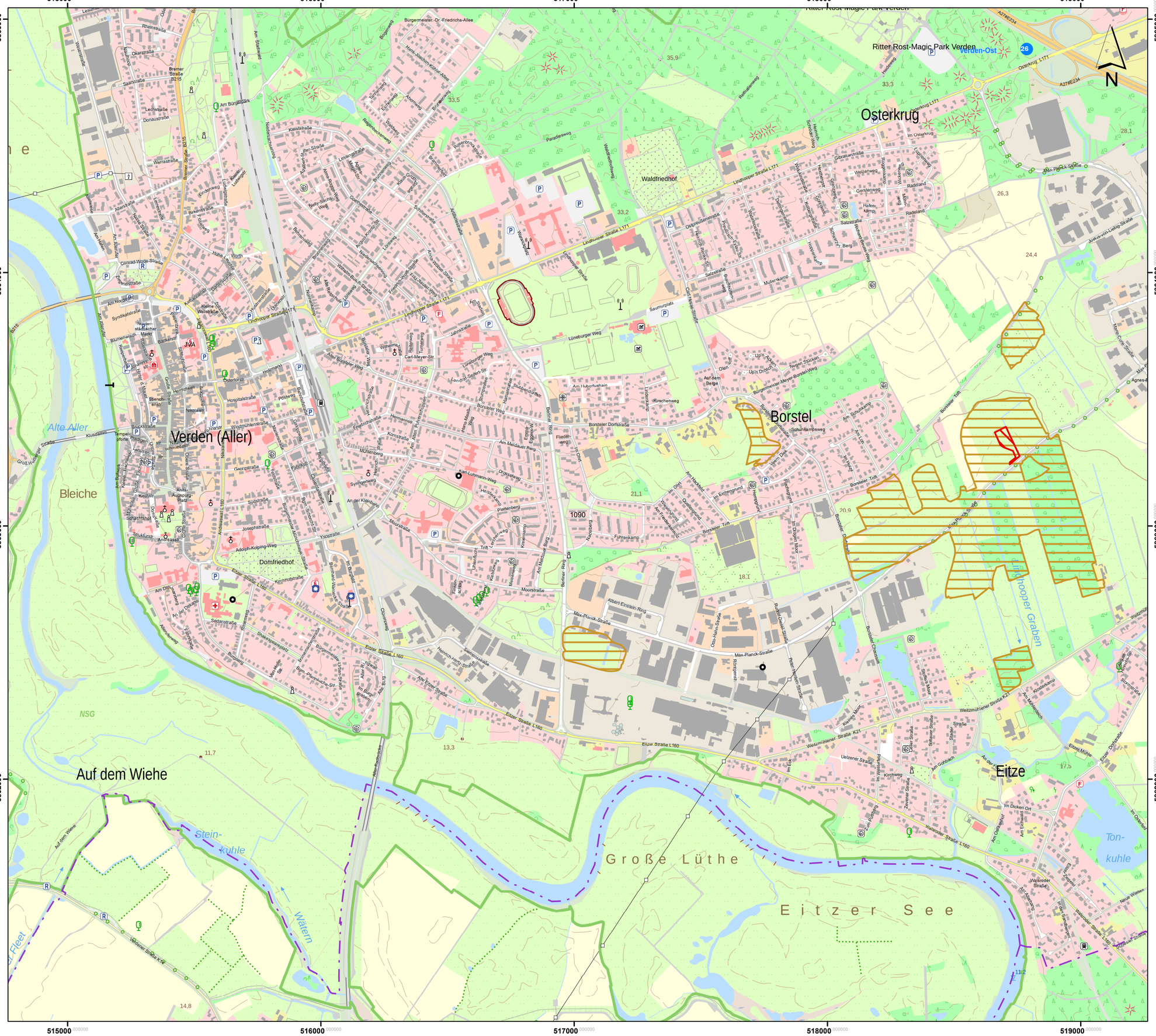

Lageübersicht

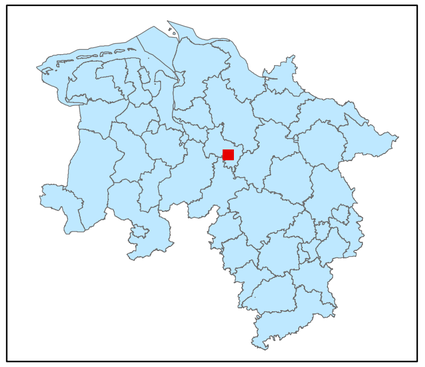

Legende

kohlenstoffreiche Böden

kohlenstoffreiche Böden (Moortreposole)

Landesgrenze

0 0,125 0,25 0,5 0,75 1

Kilometer

Hintergrundkarte:
Amtliche Präsentation 1 : 10 000

Vervielfältigung der Grundlagenkarte nur mit Genehmigung des Herausgebers.
Quellenvermerk:
Auszug aus den Geodaten des Landesamtes für Geoinformation und Landesvermessung Niedersachsen

© 2025 LGLN

© GeoBasis-DE / BKG (2025) CC BY 4.0

Vervielfältigung der Fachinformationen nur mit Genehmigung des ML.

Niedersächsische Verordnung zur Ausweisung von Feuchtgebieten und Mooren als Gebietskulisse nach § 11 Abs. 1 und 4 der GAP-Konditionalitäten-Verordnung

Anlage zu § 1 Abs.1

Detailkarte der kohlenstoffreichen Böden inklusive der Moor-Treposole gem. § 11 Abs. 2 GAPKondV

Blattnummer:	1090
Erstellungsdatum:	11.02.2025
Maßstab:	1:10.000

Realisiert durch

Niedersächsisches Ministerium für Ernährung, Landwirtschaft und Verbraucherschutz

SLA

Lageübersicht

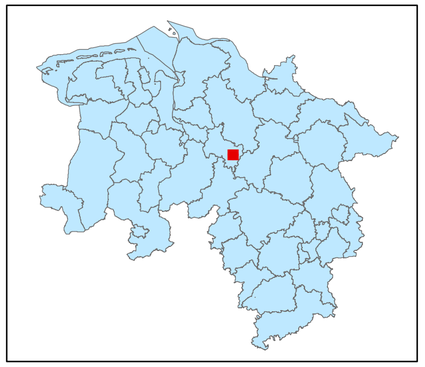

Legende

- kohlenstoffreiche Böden
- kohlenstoffreiche Böden (Moortreposole)
- Landesgrenze

0 0,125 0,25 0,5 0,75 1

Kilometer

Hintergrundkarte:
Amtliche Präsentation 1 : 10 000

Vervielfältigung der Grundlagenkarte nur mit Genehmigung des Herausgebers.
Quellenvermerk:
Auszug aus den Geodaten des Landesamtes für Geoinformation und Landesvermessung Niedersachsen

© 2025 LGLN

© GeoBasis-DE / BKG (2025) CC BY 4.0

Vervielfältigung der Fachinformationen nur mit Genehmigung des ML.

Niedersächsische Verordnung zur Ausweisung von Feuchtgebieten und Mooren als Gebietskulisse nach § 11 Abs. 1 und 4 der GAP-Konditionalitäten-Verordnung

Anlage zu § 1 Abs.1

Detailkarte der kohlenstoffreichen Böden inklusive der Moor-Treposole gem. § 11 Abs. 2 GAPKondV

Blattnummer:	1091
Erstellungsdatum:	11.02.2025
Maßstab:	1:10.000

Realisiert durch

Niedersächsisches Ministerium für Ernährung, Landwirtschaft und Verbraucherschutz

SLA

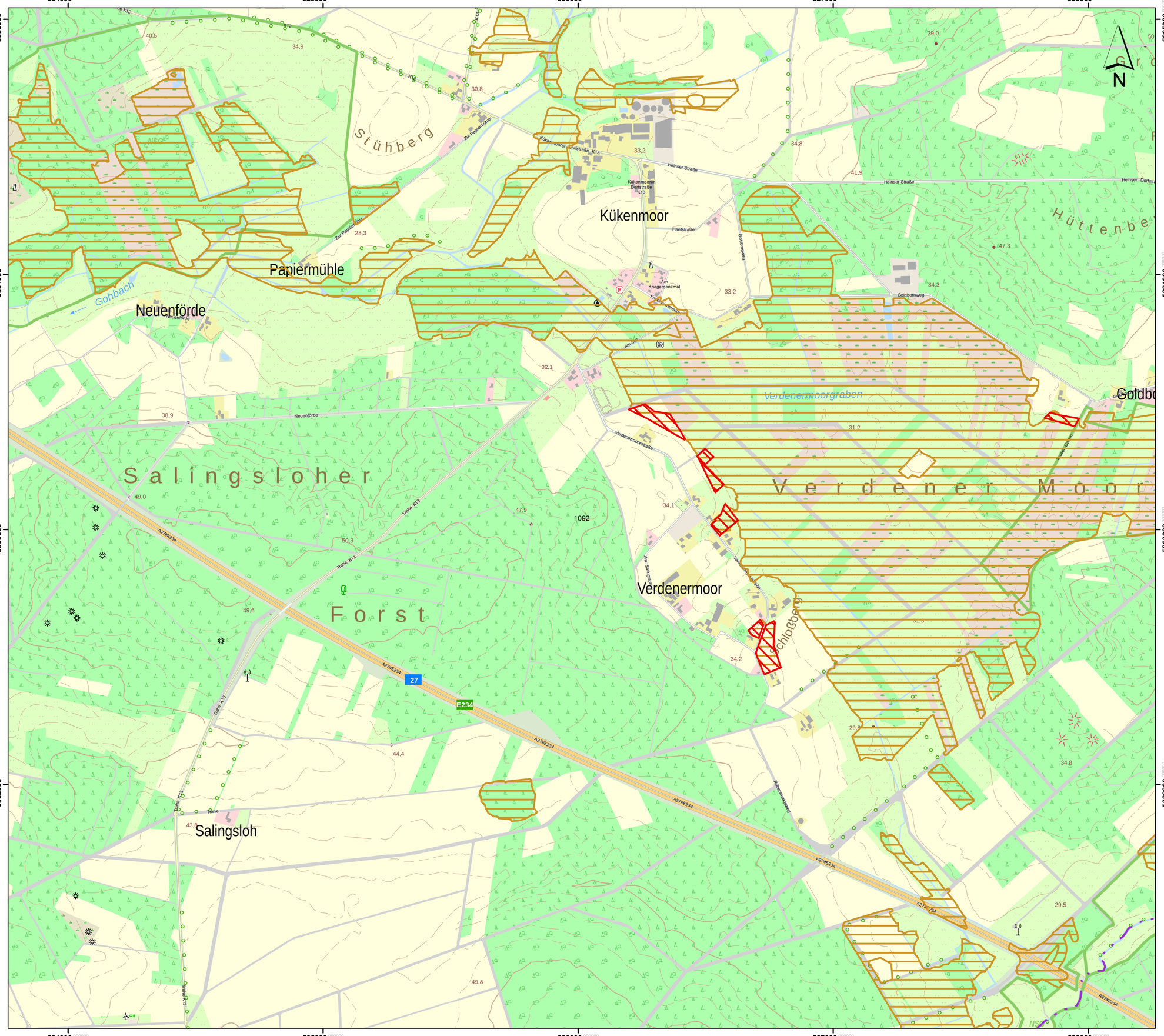

Lageübersicht

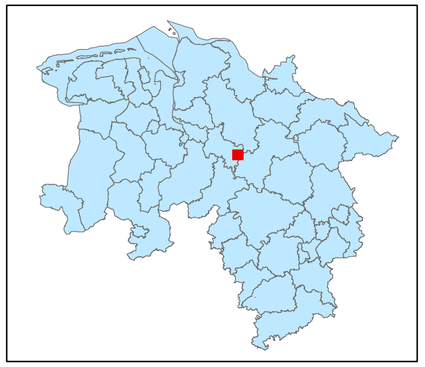

Legende

- kohlenstoffreiche Böden
- kohlenstoffreiche Böden (Moortreposole)
- Landesgrenze

0 0,125 0,25 0,5 0,75 1

Kilometer

Hintergrundkarte:
Amtliche Präsentation 1 : 10 000

Vervielfältigung der Grundlagenkarte nur mit Genehmigung des Herausgebers.
Quellenvermerk:
Auszug aus den Geodaten des Landesamtes für Geoinformation und Landesvermessung Niedersachsen

© 2025 LGLN

© GeoBasis-DE / BKG (2025) CC BY 4.0

Vervielfältigung der Fachinformationen nur mit Genehmigung des ML.

Niedersächsische Verordnung zur Ausweisung von Feuchtgebieten und Mooren als Gebietskulisse nach § 11 Abs. 1 und 4 der GAP-Konditionalitäten-Verordnung

Anlage zu § 1 Abs.1

Detailkarte der kohlenstoffreichen Böden inklusive der Moor-Treposole gem. § 11 Abs. 2 GAPKondV

Blattnummer:	1092
Erstellungsdatum:	11.02.2025
Maßstab:	1:10.000

Realisiert durch

Niedersächsisches Ministerium für Ernährung, Landwirtschaft und Verbraucherschutz

SLA

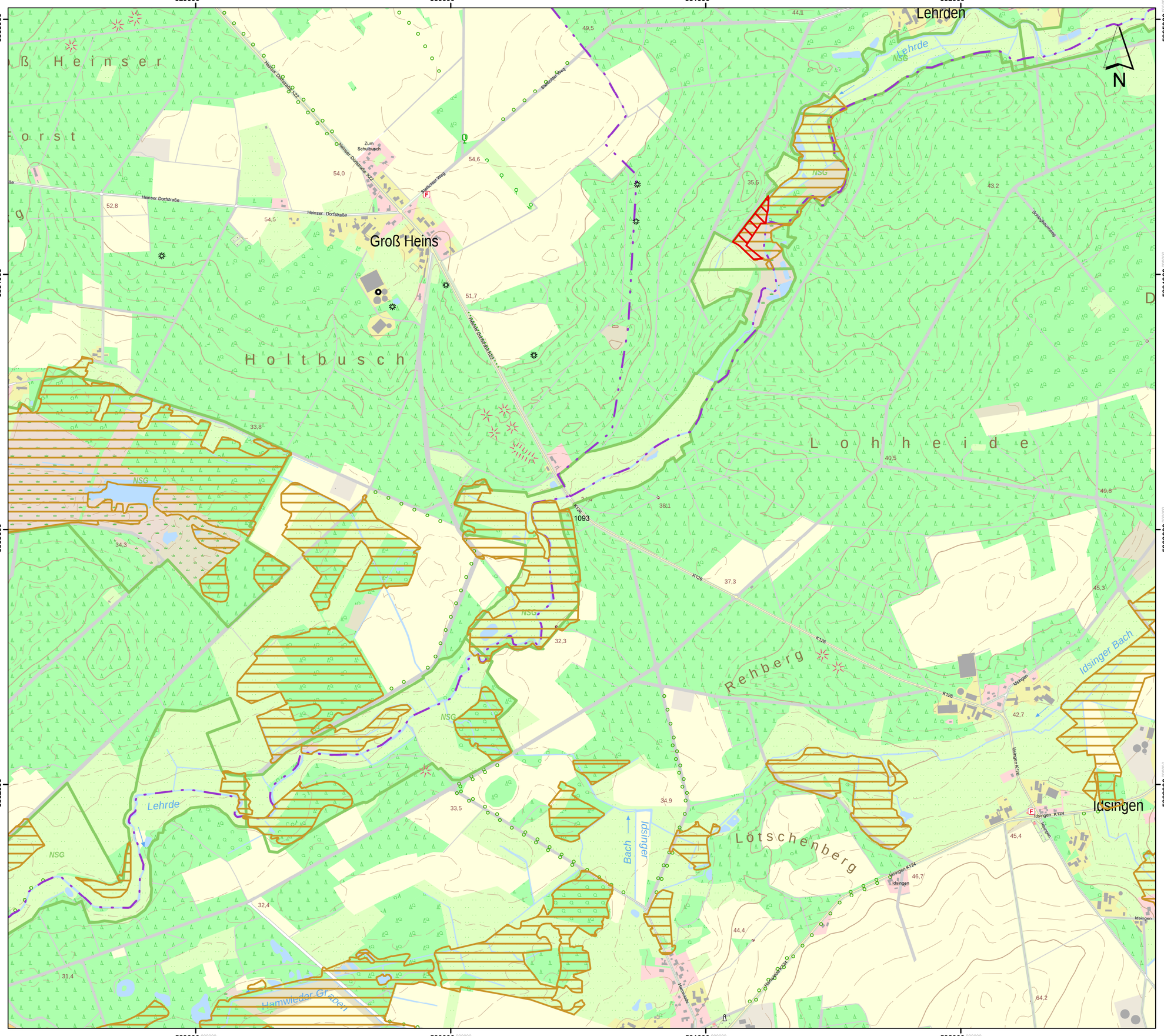

Lageübersicht

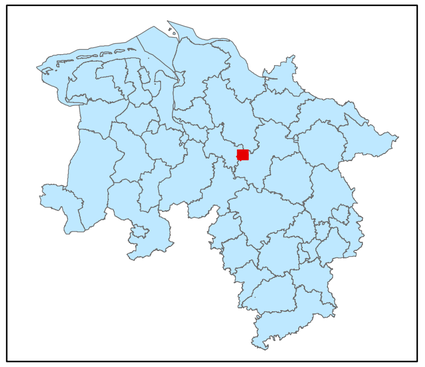

Legende

- kohlenstoffreiche Böden
- kohlenstoffreiche Böden (Moortreposole)
- Landesgrenze

0 0,125 0,25 0,5 0,75 1

Kilometer

Hintergrundkarte:
Amtliche Präsentation 1 : 10 000

Vervielfältigung der Grundlagenkarte nur mit Genehmigung des Herausgebers.
Quellenvermerk:
Auszug aus den Geodaten des Landesamtes für Geoinformation und Landesvermessung Niedersachsen

© 2025 LGLN

© GeoBasis-DE / BKG (2025) CC BY 4.0

Vervielfältigung der Fachinformationen nur mit Genehmigung des ML.

Niedersächsische Verordnung zur Ausweisung von Feuchtgebieten und Mooren als Gebietskulisse nach § 11 Abs. 1 und 4 der GAP-Konditionalitäten-Verordnung

Anlage zu § 1 Abs.1

Detailkarte der kohlenstoffreichen Böden inklusive der Moor-Treposole gem. § 11 Abs. 2 GAPKondV

Blattnummer:	1093
Erstellungsdatum:	11.02.2025
Maßstab:	1:10.000

Realisiert durch

Niedersächsisches Ministerium für Ernährung, Landwirtschaft und Verbraucherschutz

SLA

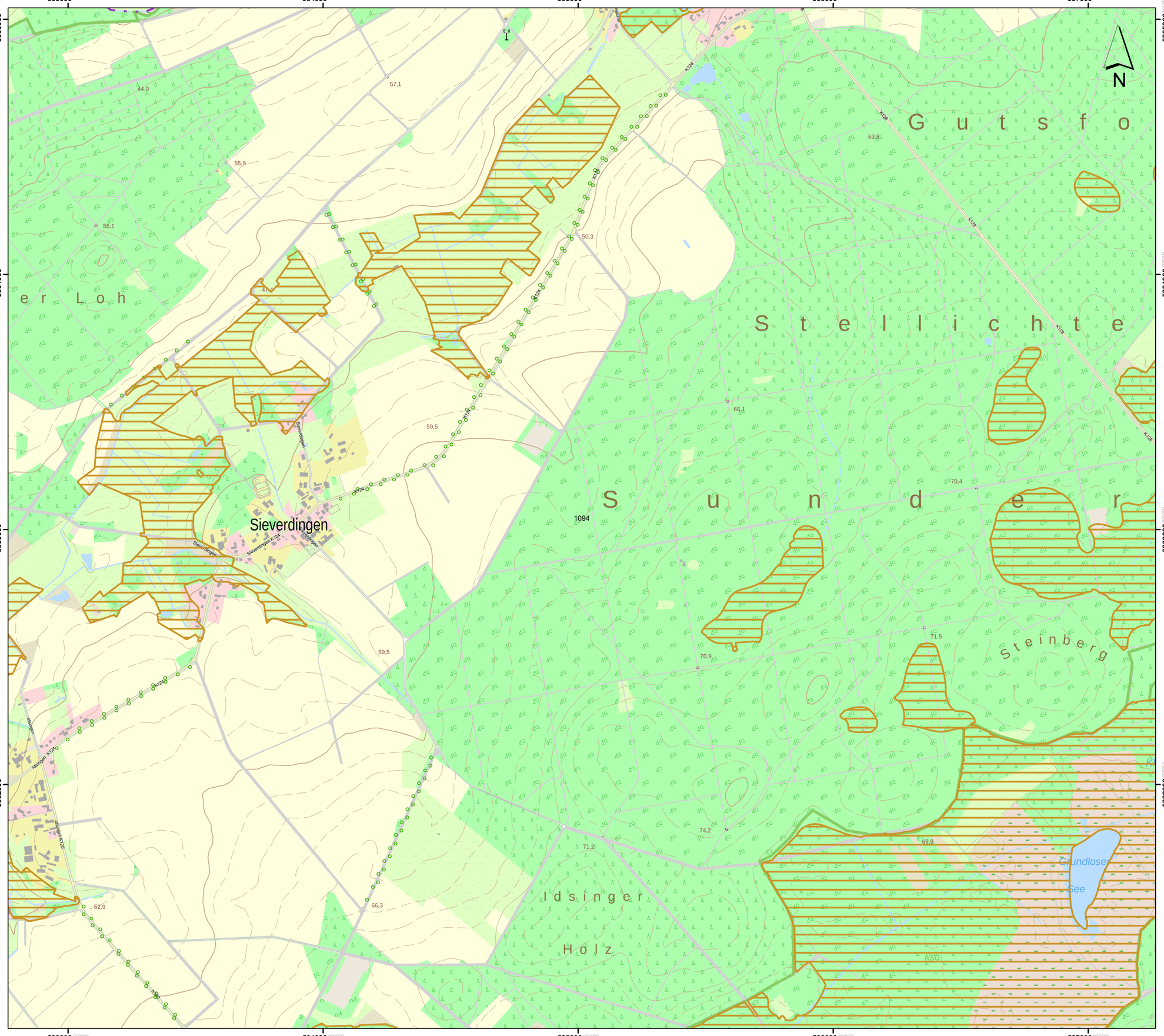

Lageübersicht

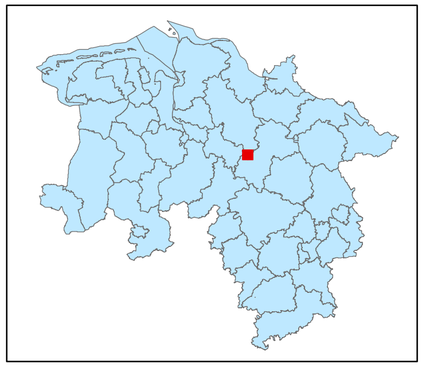

Legende

kohlenstoffreiche Böden

kohlenstoffreiche Böden (Moortreposole)

Landesgrenze

0 0,125 0,25 0,5 0,75 1

Kilometer

Hintergrundkarte:
Amtliche Präsentation 1 : 10 000

Vervielfältigung der Grundlagenkarte nur mit Genehmigung des Herausgebers.
Quellenvermerk:
Auszug aus den Geodaten des Landesamtes für Geoinformation und Landesvermessung Niedersachsen

© 2025 LGLN

© GeoBasis-DE / BKG (2025) CC BY 4.0

Vervielfältigung der Fachinformationen nur mit Genehmigung des ML.

Niedersächsische Verordnung zur Ausweisung von Feuchtgebieten und Mooren als Gebietskulisse nach § 11 Abs. 1 und 4 der GAP-Konditionalitäten-Verordnung

Anlage zu § 1 Abs.1

Detailkarte der kohlenstoffreichen Böden inklusive der Moor-Treposole gem. § 11 Abs. 2 GAPKondV

Blattnummer:	1094
Erstellungsdatum:	11.02.2025
Maßstab:	1:10.000

Realisiert durch

Niedersächsisches Ministerium für Ernährung, Landwirtschaft und Verbraucherschutz

SLA

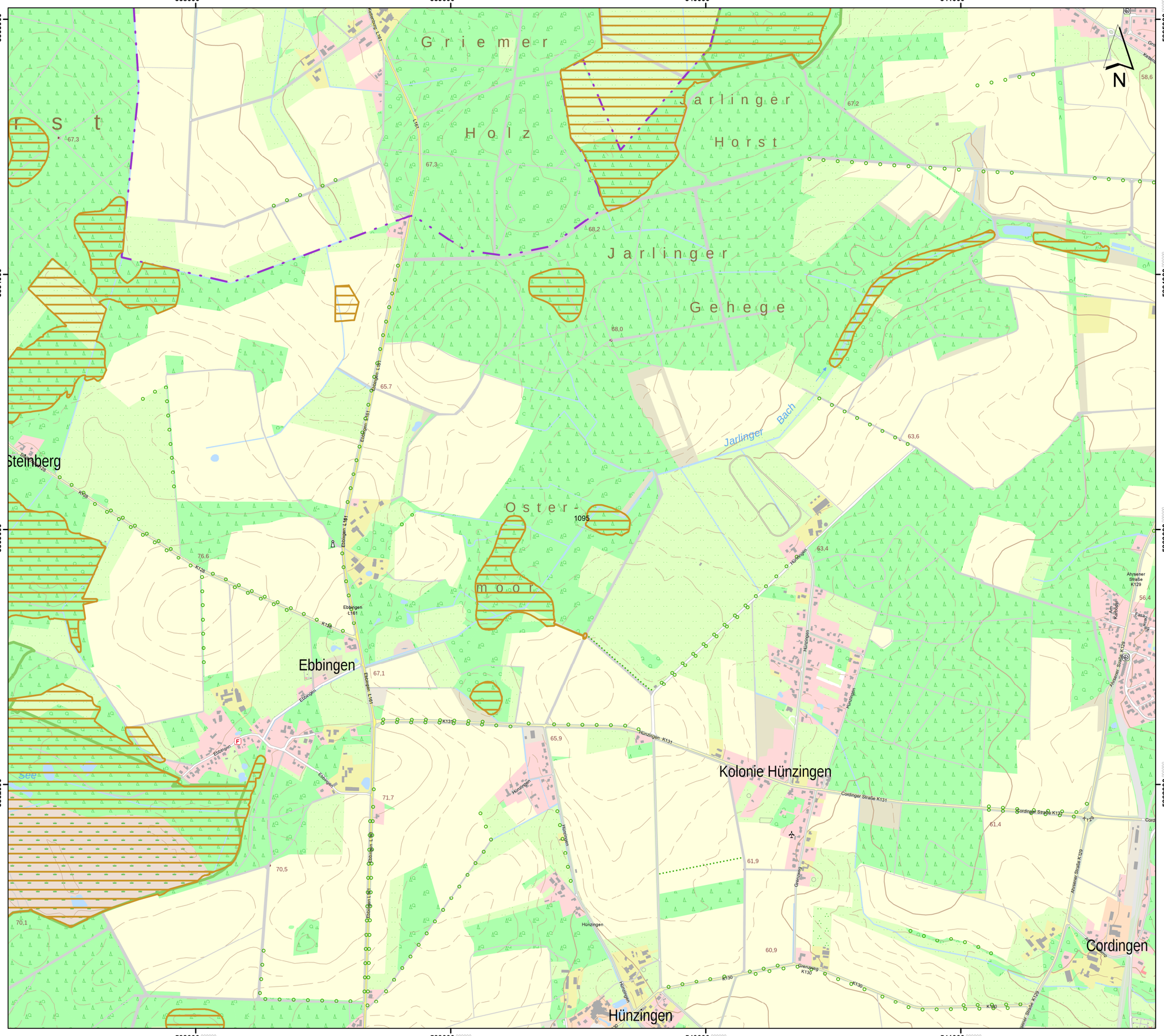

Lageübersicht

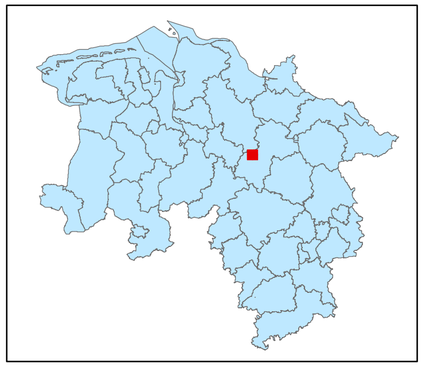

Legende

kohlenstoffreiche Böden

kohlenstoffreiche Böden (Moortreposole)

Landesgrenze

0 0,125 0,25 0,5 0,75 1

Kilometer

Hintergrundkarte:
Amtliche Präsentation 1 : 10 000

Vervielfältigung der Grundlagenkarte nur mit Genehmigung des Herausgebers.
Quellenvermerk:
Auszug aus den Geodaten des Landesamtes für Geoinformation und Landesvermessung Niedersachsen

© 2025 LGLN

© GeoBasis-DE / BKG (2025) CC BY 4.0

Vervielfältigung der Fachinformationen nur mit Genehmigung des ML.

Niedersächsische Verordnung zur Ausweisung von Feuchtgebieten und Mooren als Gebietskulisse nach § 11 Abs. 1 und 4 der GAP-Konditionalitäten-Verordnung

Anlage zu § 1 Abs.1

Detailkarte der kohlenstoffreichen Böden inklusive der Moor-Treposole gem. § 11 Abs. 2 GAPKondV

Blattnummer:	1095
Erstellungsdatum:	11.02.2025
Maßstab:	1:10.000

Realisiert durch

Niedersächsisches Ministerium für Ernährung, Landwirtschaft und Verbraucherschutz

SLA

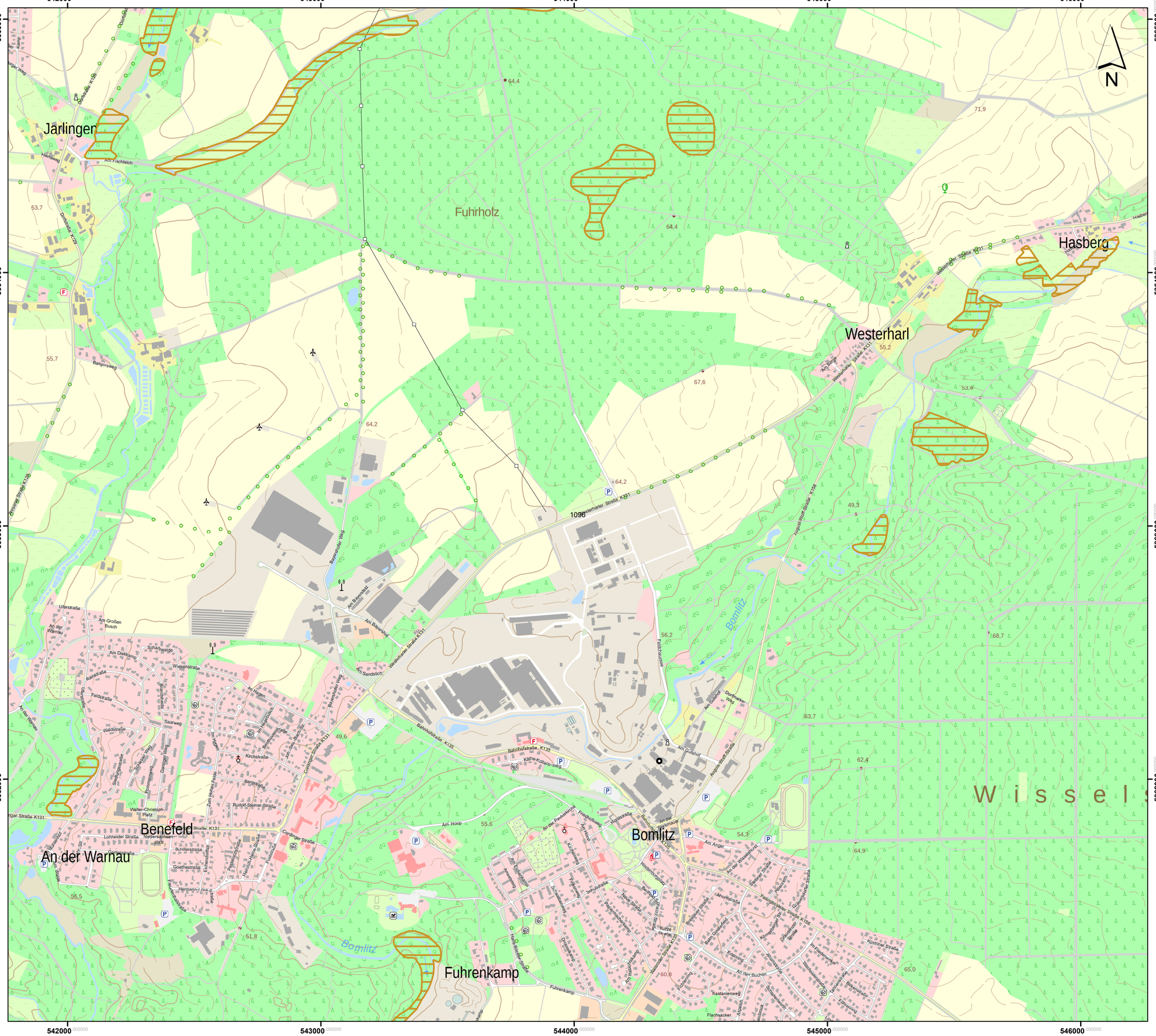

Lageübersicht

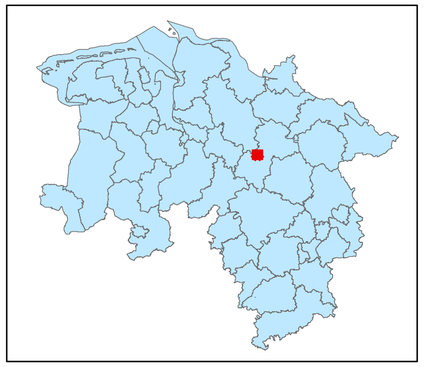

Legende

- kohlenstoffreiche Böden
- kohlenstoffreiche Böden (Moortreposole)
- Landesgrenze

0 0,125 0,25 0,5 0,75 1

Kilometer

Hintergrundkarte:
Amtliche Präsentation 1 : 10 000

Vervielfältigung der Grundlagenkarte nur mit Genehmigung des Herausgebers.
Quellenvermerk:
Auszug aus den Geodaten des Landesamtes für Geoinformation und Landesvermessung Niedersachsen

© 2025 LGLN

© GeoBasis-DE / BKG (2025) CC BY 4.0

Vervielfältigung der Fachinformationen nur mit Genehmigung des ML.

Niedersächsische Verordnung zur Ausweisung von Feuchtgebieten und Mooren als Gebietskulisse nach § 11 Abs. 1 und 4 der GAP-Konditionalitäten-Verordnung

Anlage zu § 1 Abs.1

Detailkarte der kohlenstoffreichen Böden inklusive der Moor-Treposole gem. § 11 Abs. 2 GAPKondV

Blattnummer:	1096
Erstellungsdatum:	11.02.2025
Maßstab:	1:10.000

Realisiert durch

Niedersächsisches Ministerium für Ernährung, Landwirtschaft und Verbraucherschutz

SLA

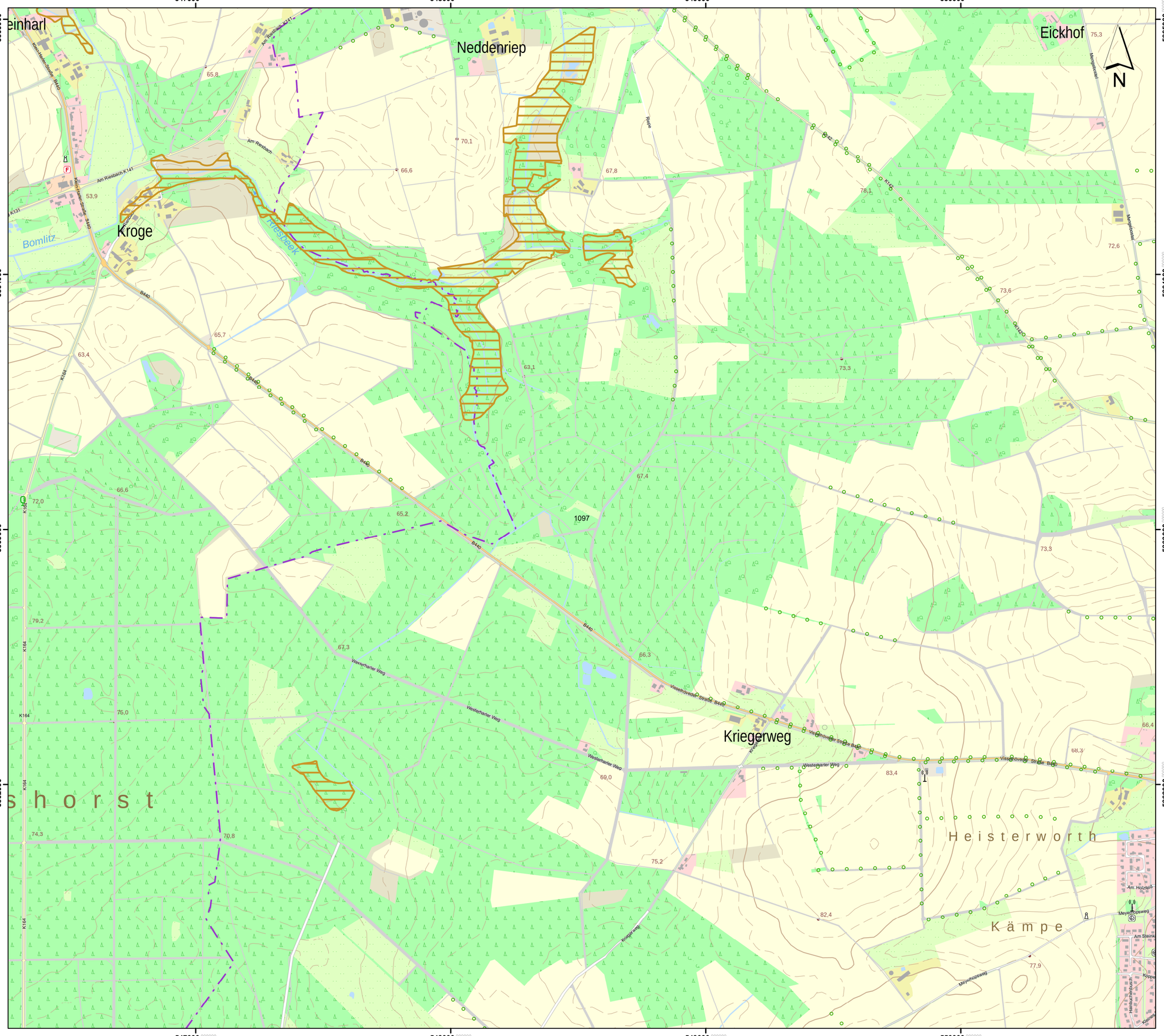

Lageübersicht

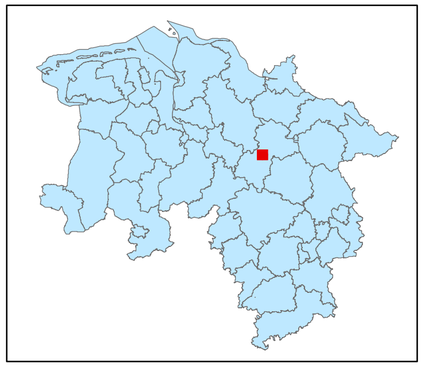

Legende

kohlenstoffreiche Böden

kohlenstoffreiche Böden (Moortreposole)

Landesgrenze

0 0,125 0,25 0,5 0,75 1

Kilometer

Hintergrundkarte:
Amtliche Präsentation 1 : 10 000

Vervielfältigung der Grundlagenkarte nur mit Genehmigung des Herausgebers.
Quellenvermerk:
Auszug aus den Geodaten des Landesamtes für Geoinformation und Landesvermessung Niedersachsen

© 2025 LGLN

© GeoBasis-DE / BKG (2025) CC BY 4.0

Vervielfältigung der Fachinformationen nur mit Genehmigung des ML.

Niedersächsische Verordnung zur Ausweisung von Feuchtgebieten und Mooren als Gebietskulisse nach § 11 Abs. 1 und 4 der GAP-Konditionalitäten-Verordnung

Anlage zu § 1 Abs.1

Detailkarte der kohlenstoffreichen Böden inklusive der Moor-Treposole gem. § 11 Abs. 2 GAPKondV

Blattnummer:	1097
Erstellungsdatum:	11.02.2025
Maßstab:	1:10.000

Realisiert durch

Niedersächsisches Ministerium für Ernährung, Landwirtschaft und Verbraucherschutz

SLA

Lageübersicht

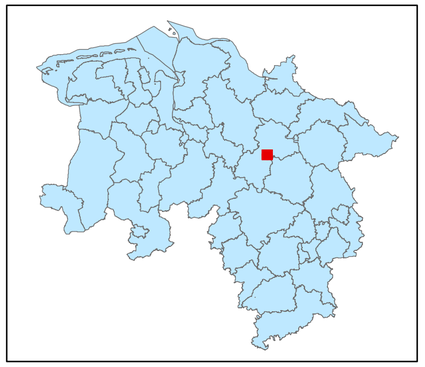

Legende

- kohlenstoffreiche Böden
- kohlenstoffreiche Böden (Moortreposole)
- Landesgrenze

0 0,125 0,25 0,5 0,75 1

Kilometer

Hintergrundkarte:
Amtliche Präsentation 1 : 10 000

Vervielfältigung der Grundlagenkarte nur mit Genehmigung des Herausgebers.
Quellenvermerk:
Auszug aus den Geodaten des Landesamtes für Geoinformation und Landesvermessung Niedersachsen

© 2025 LGLN

© GeoBasis-DE / BKG (2025) CC BY 4.0

Vervielfältigung der Fachinformationen nur mit Genehmigung des ML.

Niedersächsische Verordnung zur Ausweisung von Feuchtgebieten und Mooren als Gebietskulisse nach § 11 Abs. 1 und 4 der GAP-Konditionalitäten-Verordnung

Anlage zu § 1 Abs.1

Detailkarte der kohlenstoffreichen Böden inklusive der Moor-Treposole gem. § 11 Abs. 2 GAPKondV

Blattnummer:	1098
Erstellungsdatum:	11.02.2025
Maßstab:	1:10.000

Realisiert durch

Niedersächsisches Ministerium für Ernährung, Landwirtschaft und Verbraucherschutz

SLA

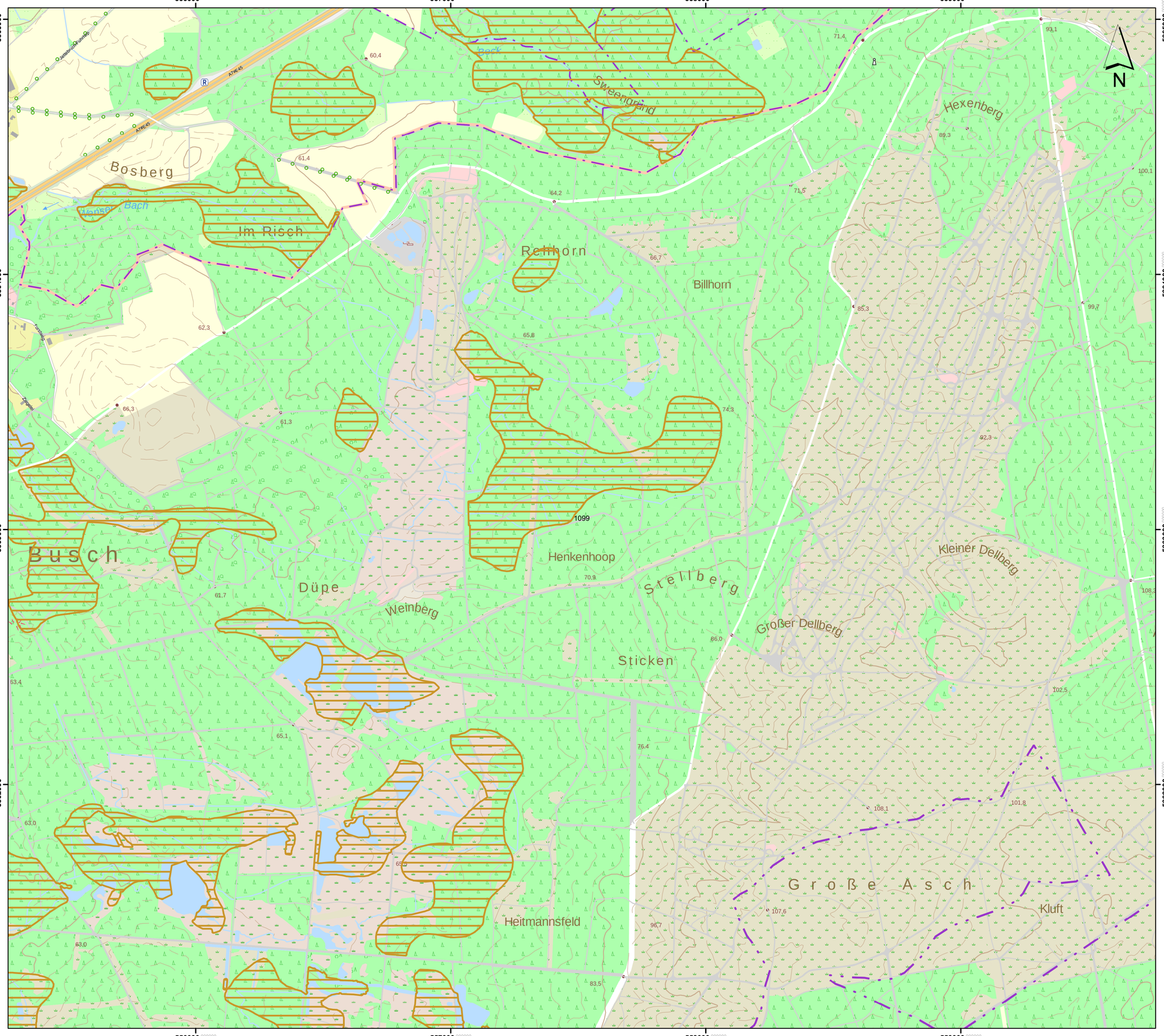

Lageübersicht

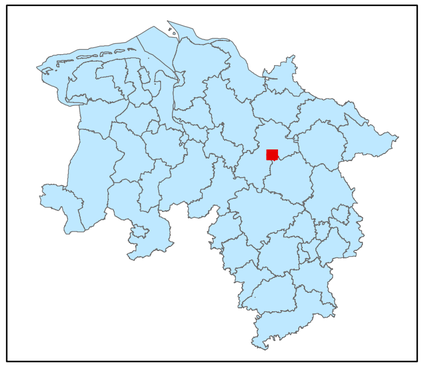

Legende

kohlenstoffreiche Böden

kohlenstoffreiche Böden (Moortreposole)

Landesgrenze

0 0,125 0,25 0,5 0,75 1

Kilometer

Hintergrundkarte:
Amtliche Präsentation 1 : 10 000

Vervielfältigung der Grundlagenkarte nur mit Genehmigung des Herausgebers.
Quellenvermerk:
Auszug aus den Geodaten des Landesamtes für Geoinformation und Landesvermessung Niedersachsen

© 2025 LGLN

© GeoBasis-DE / BKG (2025) CC BY 4.0

Vervielfältigung der Fachinformationen nur mit Genehmigung des ML.

Niedersächsische Verordnung zur Ausweisung von Feuchtgebieten und Mooren als Gebietskulisse nach § 11 Abs. 1 und 4 der GAP-Konditionalitäten-Verordnung

Anlage zu § 1 Abs.1

Detailkarte der kohlenstoffreichen Böden inklusive der Moor-Treposole gem. § 11 Abs. 2 GAPKondV

Blattnummer:	1099
Erstellungsdatum:	11.02.2025
Maßstab:	1:10.000

Realisiert durch

Niedersächsisches Ministerium für Ernährung, Landwirtschaft und Verbraucherschutz

SLA

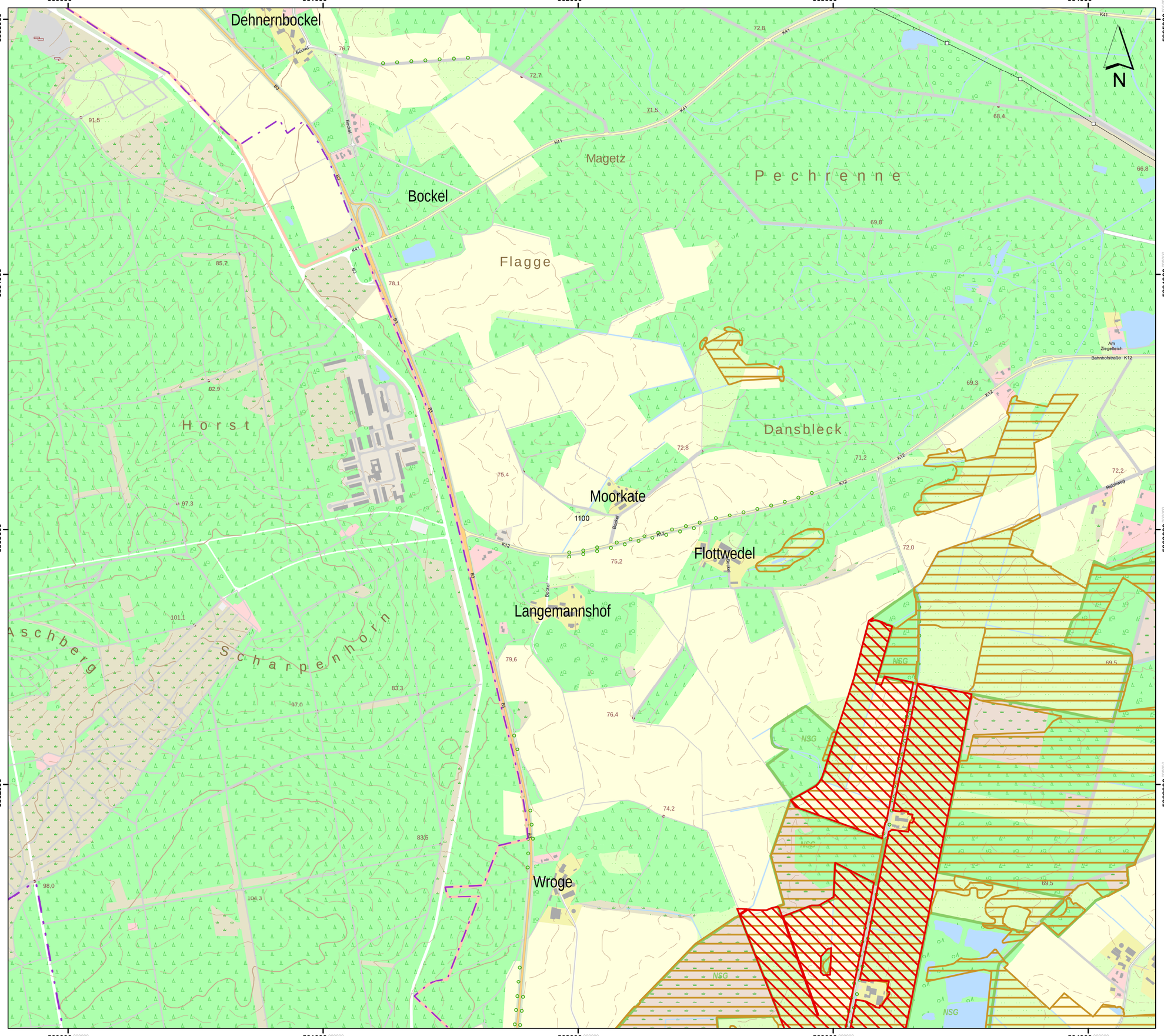

Lageübersicht

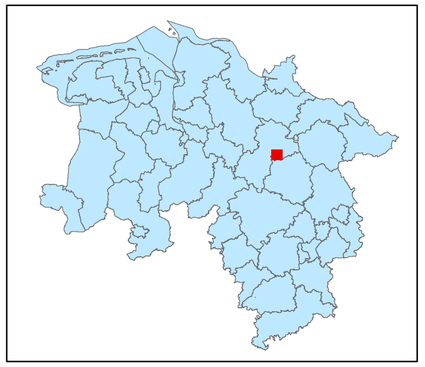

Legende

kohlenstoffreiche Böden

kohlenstoffreiche Böden (Moortreposole)

Landesgrenze

0 0,125 0,25 0,5 0,75 1

Kilometer

Hintergrundkarte:
Amtliche Präsentation 1 : 10 000

Vervielfältigung der Grundlagenkarte nur mit Genehmigung des Herausgebers.
Quellenvermerk:
Auszug aus den Geodaten des Landesamtes für Geoinformation und Landesvermessung Niedersachsen

© 2025 LGLN

© GeoBasis-DE / BKG (2025) CC BY 4.0

Vervielfältigung der Fachinformationen nur mit Genehmigung des ML.

Niedersächsische Verordnung zur Ausweisung von Feuchtgebieten und Mooren als Gebietskulisse nach § 11 Abs. 1 und 4 der GAP-Konditionalitäten-Verordnung

Anlage zu § 1 Abs.1

Detailkarte der kohlenstoffreichen Böden inklusive der Moor-Treposole gem. § 11 Abs. 2 GAPKondV

Blattnummer:	1100
Erstellungsdatum:	11.02.2025
Maßstab:	1:10.000

Realisiert durch

Niedersächsisches Ministerium für Ernährung, Landwirtschaft und Verbraucherschutz

SLA

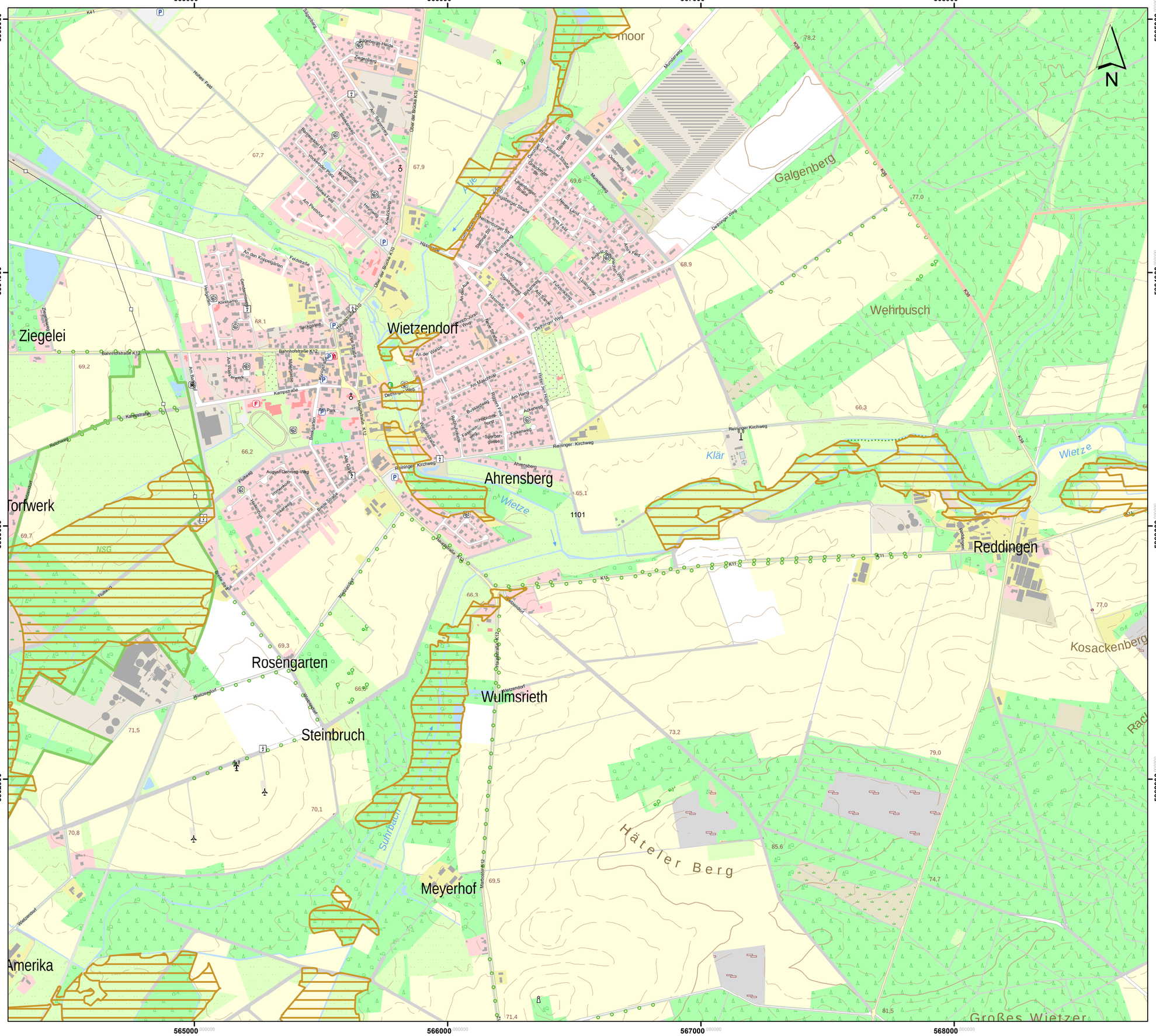

Lageübersicht

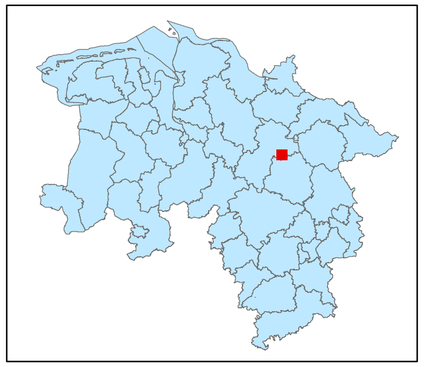

Legende

- kohlenstoffreiche Böden
- kohlenstoffreiche Böden (Moortreposole)
- Landesgrenze

0 0,125 0,25 0,5 0,75 1

Kilometer

Hintergrundkarte:
Amtliche Präsentation 1 : 10 000

Vervielfältigung der Grundlagenkarte nur mit Genehmigung des Herausgebers.
Quellenvermerk:
Auszug aus den Geodaten des Landesamtes für Geoinformation und Landesvermessung Niedersachsen

© 2025 LGLN

© GeoBasis-DE / BKG (2025) CC BY 4.0

Vervielfältigung der Fachinformationen nur mit Genehmigung des ML.

Niedersächsische Verordnung zur Ausweisung von Feuchtgebieten und Mooren als Gebietskulisse nach § 11 Abs. 1 und 4 der GAP-Konditionalitäten-Verordnung

Anlage zu § 1 Abs.1

Detailkarte der kohlenstoffreichen Böden inklusive der Moor-Treposole gem. § 11 Abs. 2 GAPKondV

Blattnummer:	1101
Erstellungsdatum:	11.02.2025
Maßstab:	1:10.000

Realisiert durch

Niedersächsisches Ministerium für Ernährung, Landwirtschaft und Verbraucherschutz

SLA

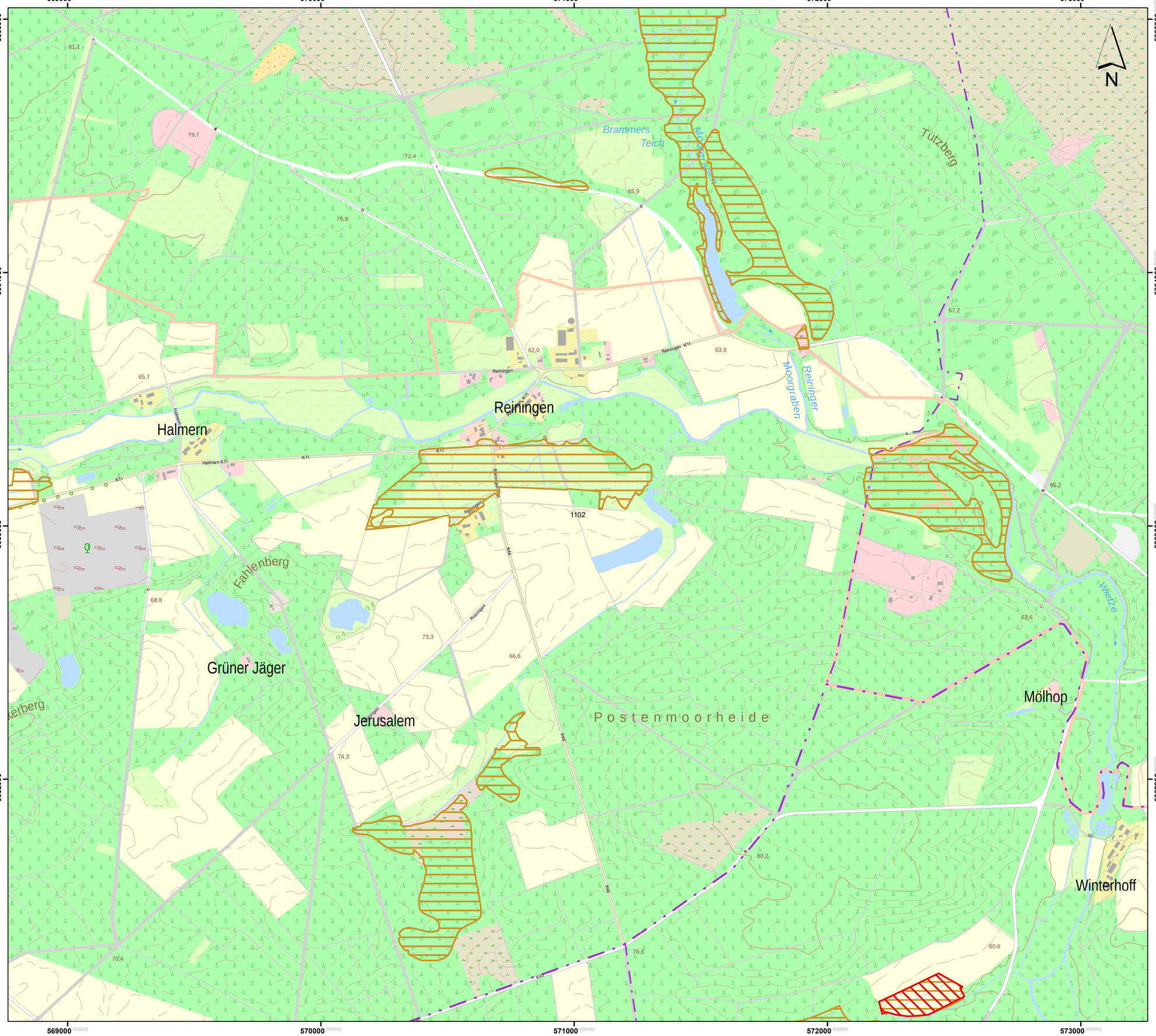

Lageübersicht

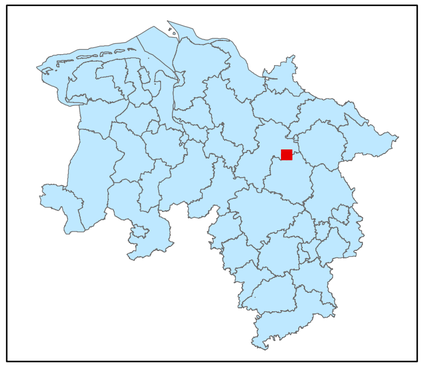

Legende

- kohlenstoffreiche Böden
- kohlenstoffreiche Böden (Moortreposole)
- Landesgrenze

0 0,125 0,25 0,5 0,75 1

Kilometer

Hintergrundkarte:
Amtliche Präsentation 1 : 10 000

Vervielfältigung der Grundlagenkarte nur mit Genehmigung des Herausgebers.
Quellenvermerk:
Auszug aus den Geodaten des Landesamtes für Geoinformation und Landesvermessung Niedersachsen

© 2025 LGLN

© GeoBasis-DE / BKG (2025) CC BY 4.0

Vervielfältigung der Fachinformationen nur mit Genehmigung des ML.

Niedersächsische Verordnung zur Ausweisung von Feuchtgebieten und Mooren als Gebietskulisse nach § 11 Abs. 1 und 4 der GAP-Konditionalitäten-Verordnung

Anlage zu § 1 Abs.1

Detailkarte der kohlenstoffreichen Böden inklusive der Moor-Treposole gem. § 11 Abs. 2 GAPKondV

Blattnummer:	1102
Erstellungsdatum:	11.02.2025
Maßstab:	1:10.000

Realisiert durch

Niedersächsisches Ministerium für Ernährung, Landwirtschaft und Verbraucherschutz

SLA

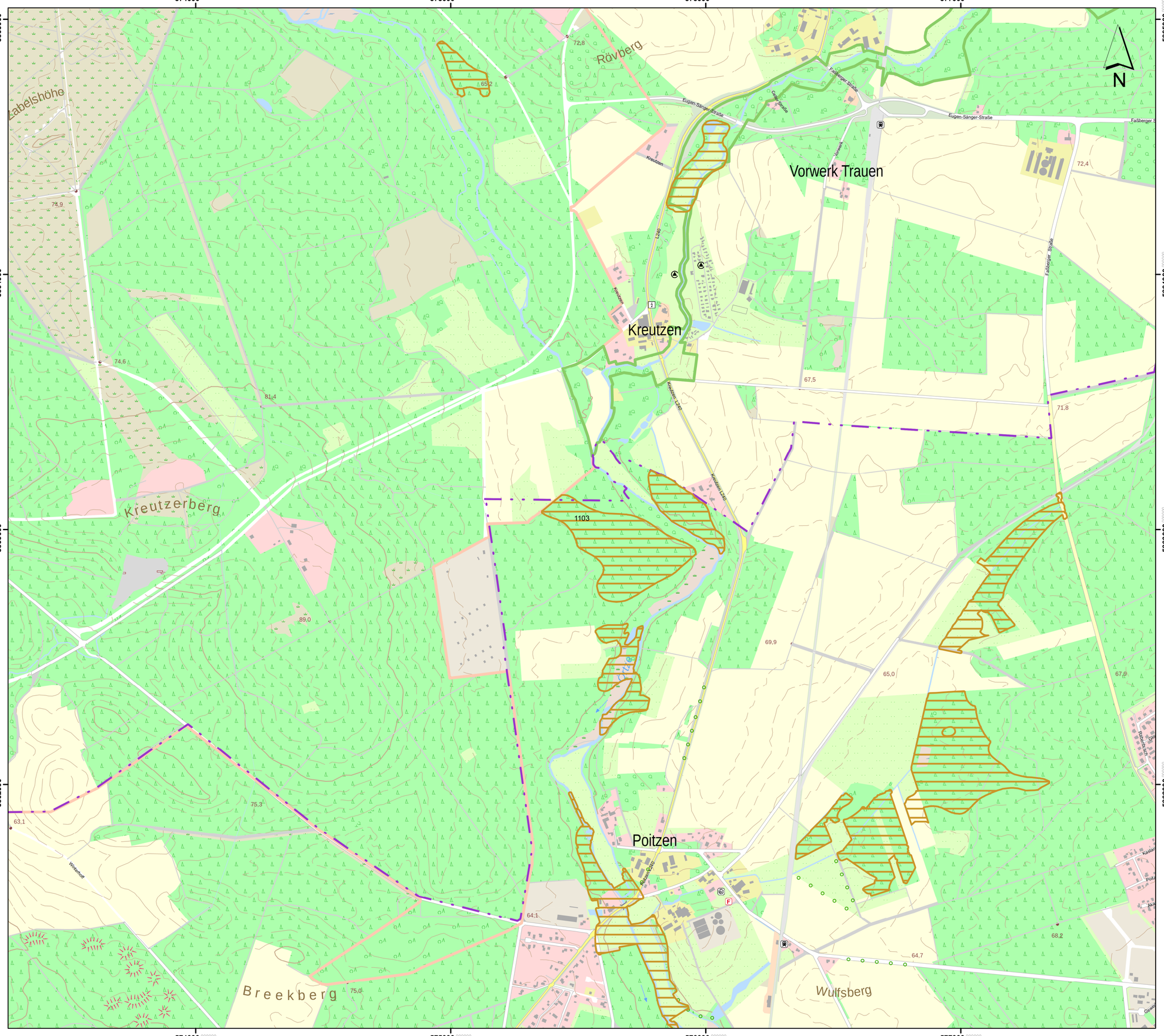

Lageübersicht

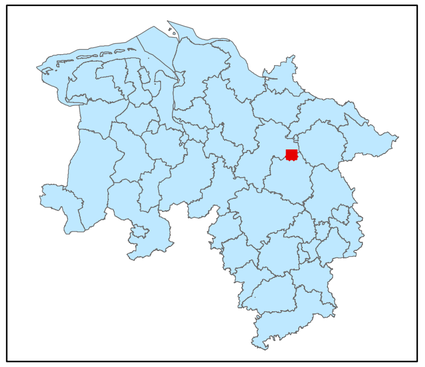

Legende

- kohlenstoffreiche Böden
- kohlenstoffreiche Böden (Moortreposole)
- Landesgrenze

0 0,125 0,25 0,5 0,75 1

Kilometer

Hintergrundkarte:
Amtliche Präsentation 1 : 10 000

Vervielfältigung der Grundlagenkarte nur mit Genehmigung des Herausgebers.
Quellenvermerk:
Auszug aus den Geodaten des Landesamtes für Geoinformation und Landesvermessung Niedersachsen

© 2025 LGLN

© GeoBasis-DE / BKG (2025) CC BY 4.0

Vervielfältigung der Fachinformationen nur mit Genehmigung des ML.

Niedersächsische Verordnung zur Ausweisung von Feuchtgebieten und Mooren als Gebietskulisse nach § 11 Abs. 1 und 4 der GAP-Konditionalitäten-Verordnung

Anlage zu § 1 Abs.1

Detailkarte der kohlenstoffreichen Böden inklusive der Moor-Treposole gem. § 11 Abs. 2 GAPKondV

Blattnummer:	1103
Erstellungsdatum:	11.02.2025
Maßstab:	1:10.000

Realisiert durch

Niedersächsisches Ministerium für Ernährung, Landwirtschaft und Verbraucherschutz

SLA

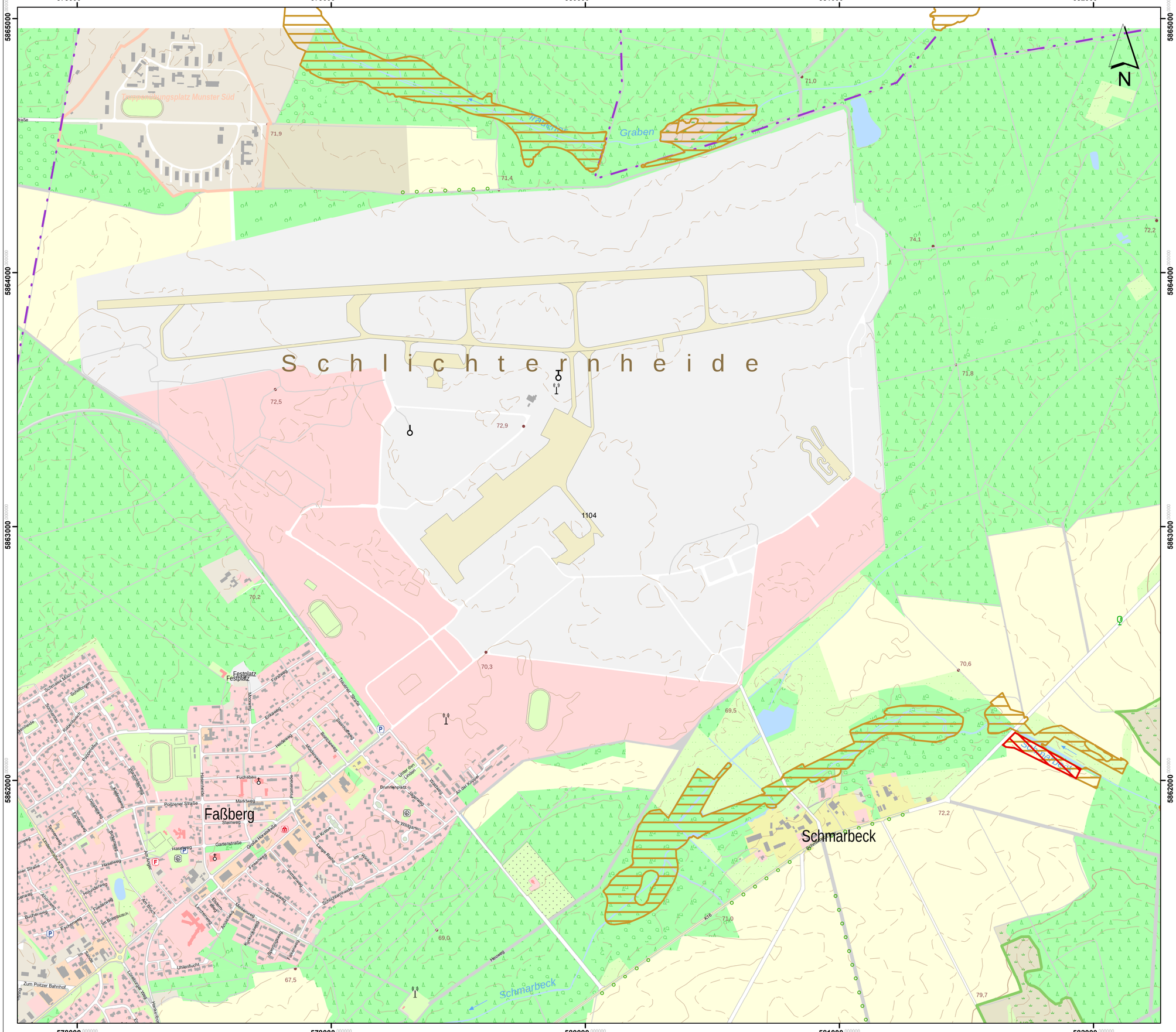

Lageübersicht

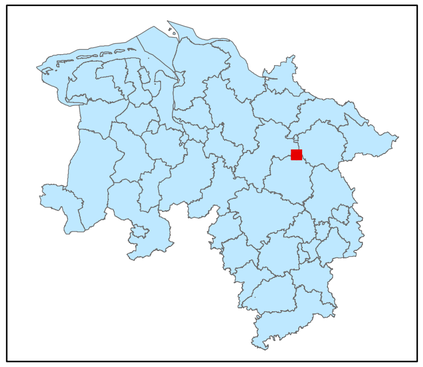

Legende

- kohlenstoffreiche Böden
- kohlenstoffreiche Böden (Moortreposole)
- Landesgrenze

0 0,125 0,25 0,5 0,75 1

Kilometer

Hintergrundkarte:
Amtliche Präsentation 1 : 10 000

Vervielfältigung der Grundlagenkarte nur mit Genehmigung des Herausgebers.
Quellenvermerk:
Auszug aus den Geodaten des Landesamtes für Geoinformation und Landesvermessung Niedersachsen

© 2025 LGLN

© GeoBasis-DE / BKG (2025) CC BY 4.0

Vervielfältigung der Fachinformationen nur mit Genehmigung des ML.

Niedersächsische Verordnung zur Ausweisung von Feuchtgebieten und Mooren als Gebietskulisse nach § 11 Abs. 1 und 4 der GAP-Konditionalitäten-Verordnung

Anlage zu § 1 Abs.1

Detailkarte der kohlenstoffreichen Böden inklusive der Moor-Treposole gem. § 11 Abs. 2 GAPKondV

Blattnummer:	1104
Erstellungsdatum:	11.02.2025
Maßstab:	1:10.000

Realisiert durch

Niedersächsisches Ministerium für Ernährung, Landwirtschaft und Verbraucherschutz

SLA

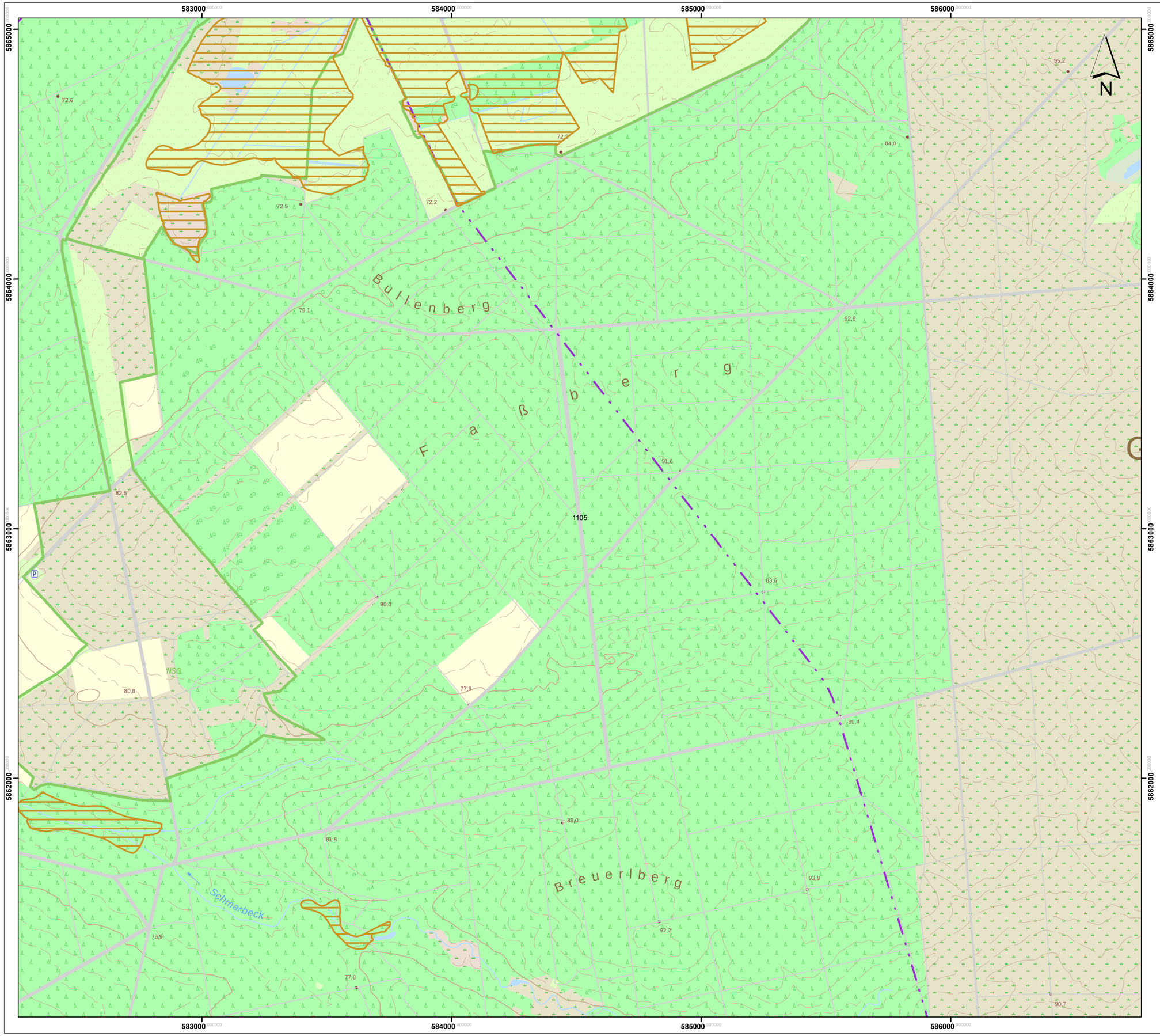

Lageübersicht

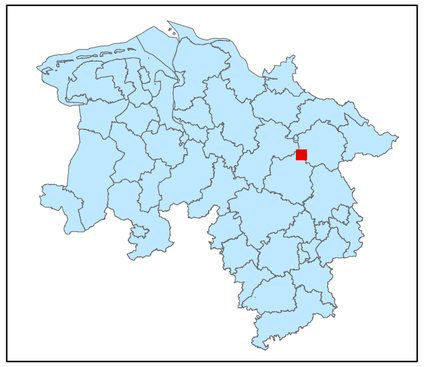

Legende

kohlenstoffreiche Böden

kohlenstoffreiche Böden (Moortreposole)

Landesgrenze

0 0,125 0,25 0,5 0,75 1

Kilometer

Hintergrundkarte:
Amtliche Präsentation 1 : 10 000

Vervielfältigung der Grundlagenkarte nur mit Genehmigung des Herausgebers.
Quellenvermerk:
Auszug aus den Geodaten des Landesamtes für Geoinformation und Landesvermessung Niedersachsen

© 2025 LGLN

© GeoBasis-DE / BKG (2025) CC BY 4.0

Vervielfältigung der Fachinformationen nur mit Genehmigung des ML.

Niedersächsische Verordnung zur Ausweisung von Feuchtgebieten und Mooren als Gebietskulisse nach § 11 Abs. 1 und 4 der GAP-Konditionalitäten-Verordnung

Anlage zu § 1 Abs.1

Detailkarte der kohlenstoffreichen Böden inklusive der Moor-Treposole gem. § 11 Abs. 2 GAPKondV

Blattnummer:	1105
Erstellungsdatum:	11.02.2025
Maßstab:	1:10.000

Realisiert durch

Niedersächsisches Ministerium für Ernährung, Landwirtschaft und Verbraucherschutz

SLA

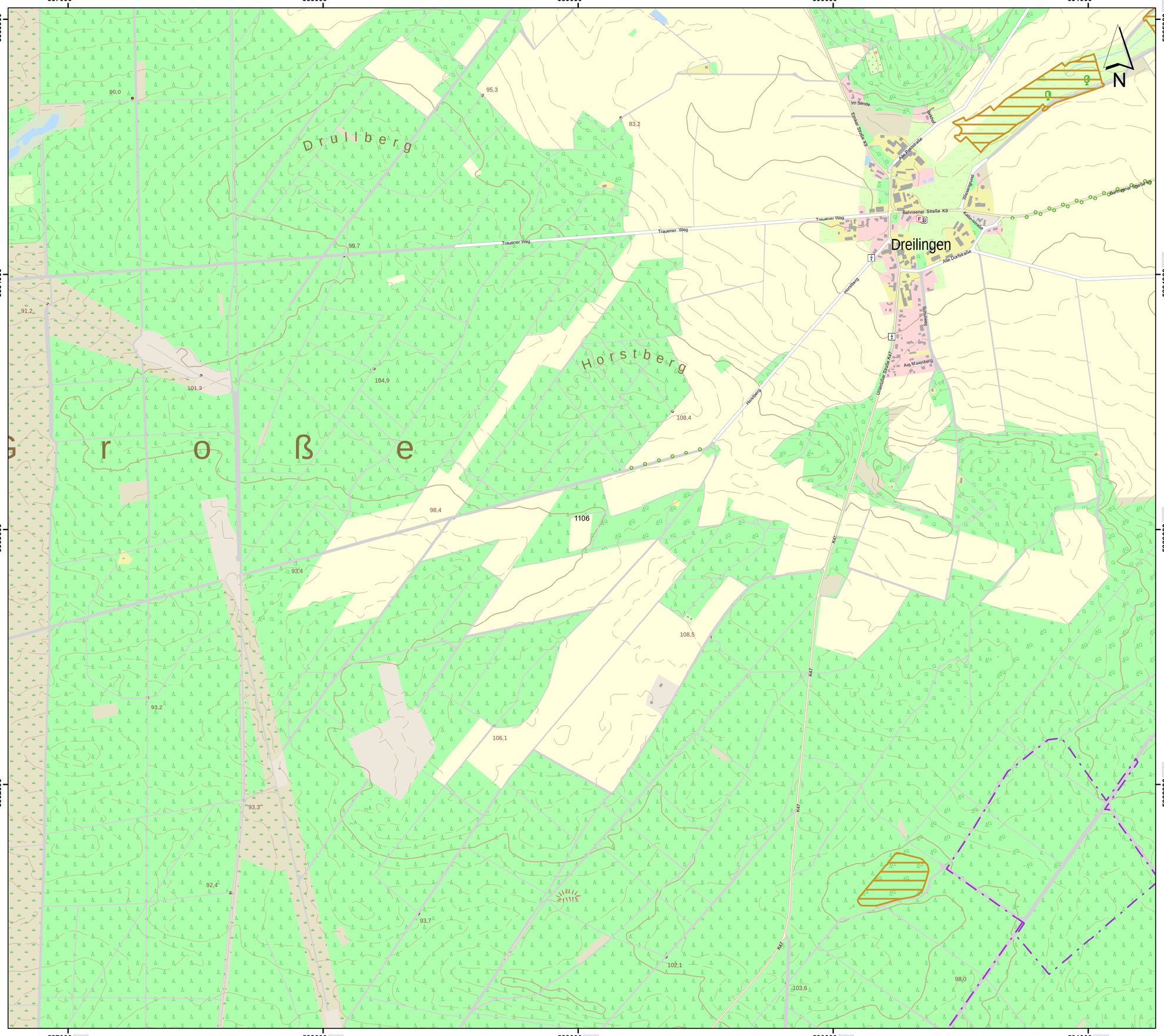

Lageübersicht

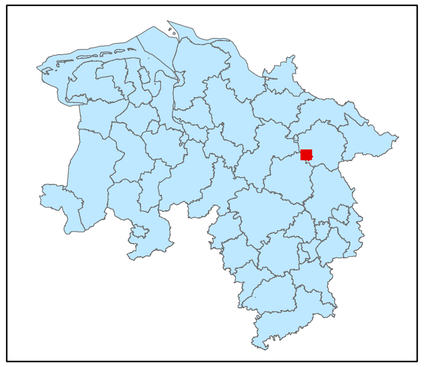

Legende

kohlenstoffreiche Böden

kohlenstoffreiche Böden (Moortreposole)

Landesgrenze

0 0,125 0,25 0,5 0,75 1

Kilometer

Hintergrundkarte:
Amtliche Präsentation 1 : 10 000

Vervielfältigung der Grundlagenkarte nur mit Genehmigung des Herausgebers.
Quellenvermerk:
Auszug aus den Geodaten des Landesamtes für Geoinformation und Landesvermessung Niedersachsen

© 2025 LGLN

© GeoBasis-DE / BKG (2025) CC BY 4.0

Vervielfältigung der Fachinformationen nur mit Genehmigung des ML.

Niedersächsische Verordnung zur Ausweisung von Feuchtgebieten und Mooren als Gebietskulisse nach § 11 Abs. 1 und 4 der GAP-Konditionalitäten-Verordnung

Anlage zu § 1 Abs.1

Detailkarte der kohlenstoffreichen Böden inklusive der Moor-Treposole gem. § 11 Abs. 2 GAPKondV

Blattnummer:	1106
Erstellungsdatum:	11.02.2025
Maßstab:	1:10.000

Realisiert durch

Niedersächsisches Ministerium für Ernährung, Landwirtschaft und Verbraucherschutz

SLA

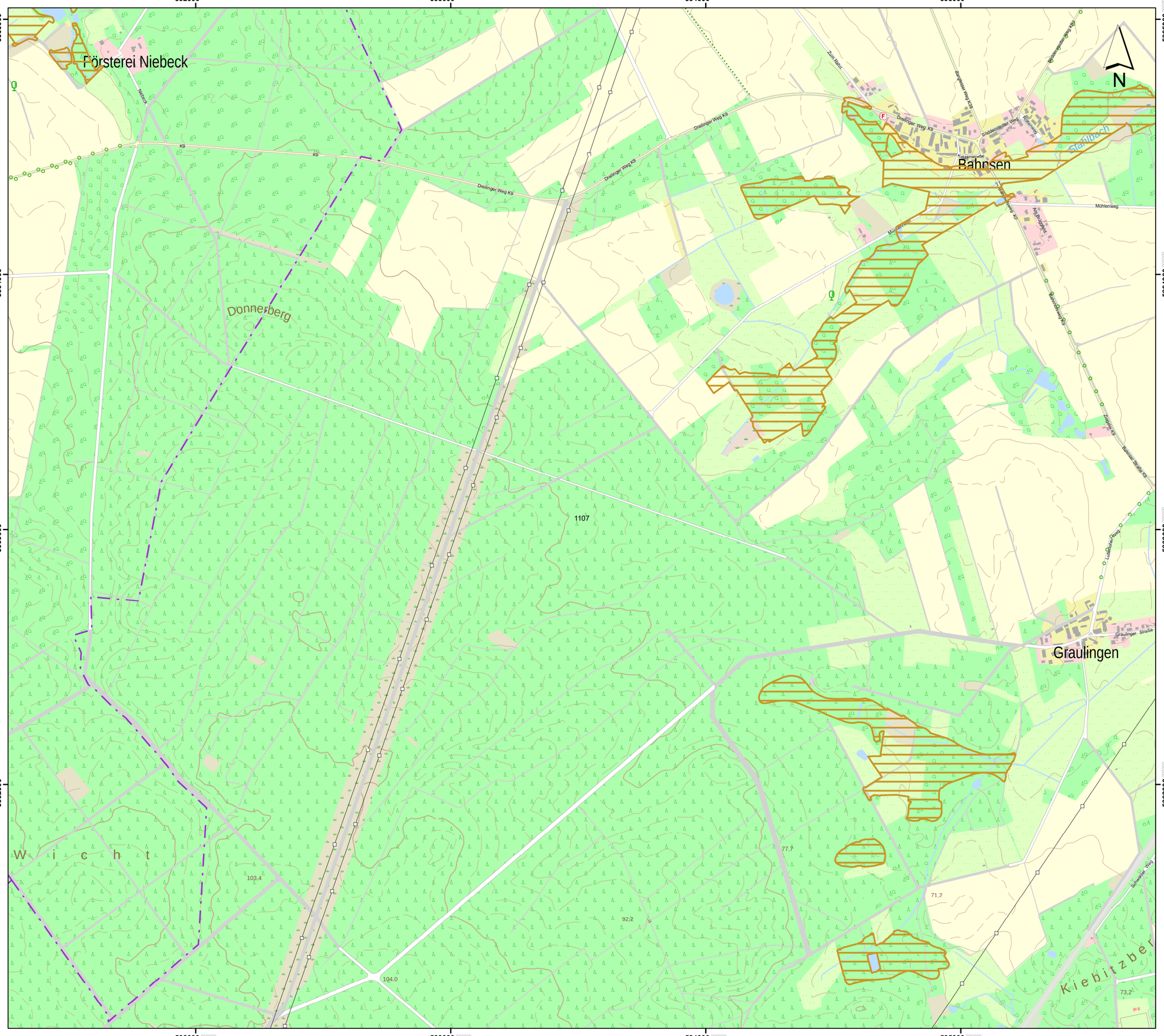

Lageübersicht

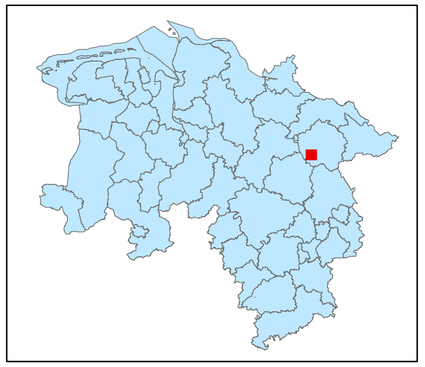

Legende

kohlenstoffreiche Böden

kohlenstoffreiche Böden (Moortreposole)

Landesgrenze

0 0,125 0,25 0,5 0,75 1

Kilometer

Hintergrundkarte:
Amtliche Präsentation 1 : 10 000

Vervielfältigung der Grundlagenkarte nur mit Genehmigung des Herausgebers.
Quellenvermerk:
Auszug aus den Geodaten des Landesamtes für Geoinformation und Landesvermessung Niedersachsen

© 2025 LGLN

© GeoBasis-DE / BKG (2025) CC BY 4.0

Vervielfältigung der Fachinformationen nur mit Genehmigung des ML.

Niedersächsische Verordnung zur Ausweisung von Feuchtgebieten und Mooren als Gebietskulisse nach § 11 Abs. 1 und 4 der GAP-Konditionalitäten-Verordnung

Anlage zu § 1 Abs.1

Detailkarte der kohlenstoffreichen Böden inklusive der Moor-Treposole gem. § 11 Abs. 2 GAPKondV

Blattnummer:	1107
Erstellungsdatum:	11.02.2025
Maßstab:	1:10.000

Realisiert durch

Niedersächsisches Ministerium für Ernährung, Landwirtschaft und Verbraucherschutz

SLA

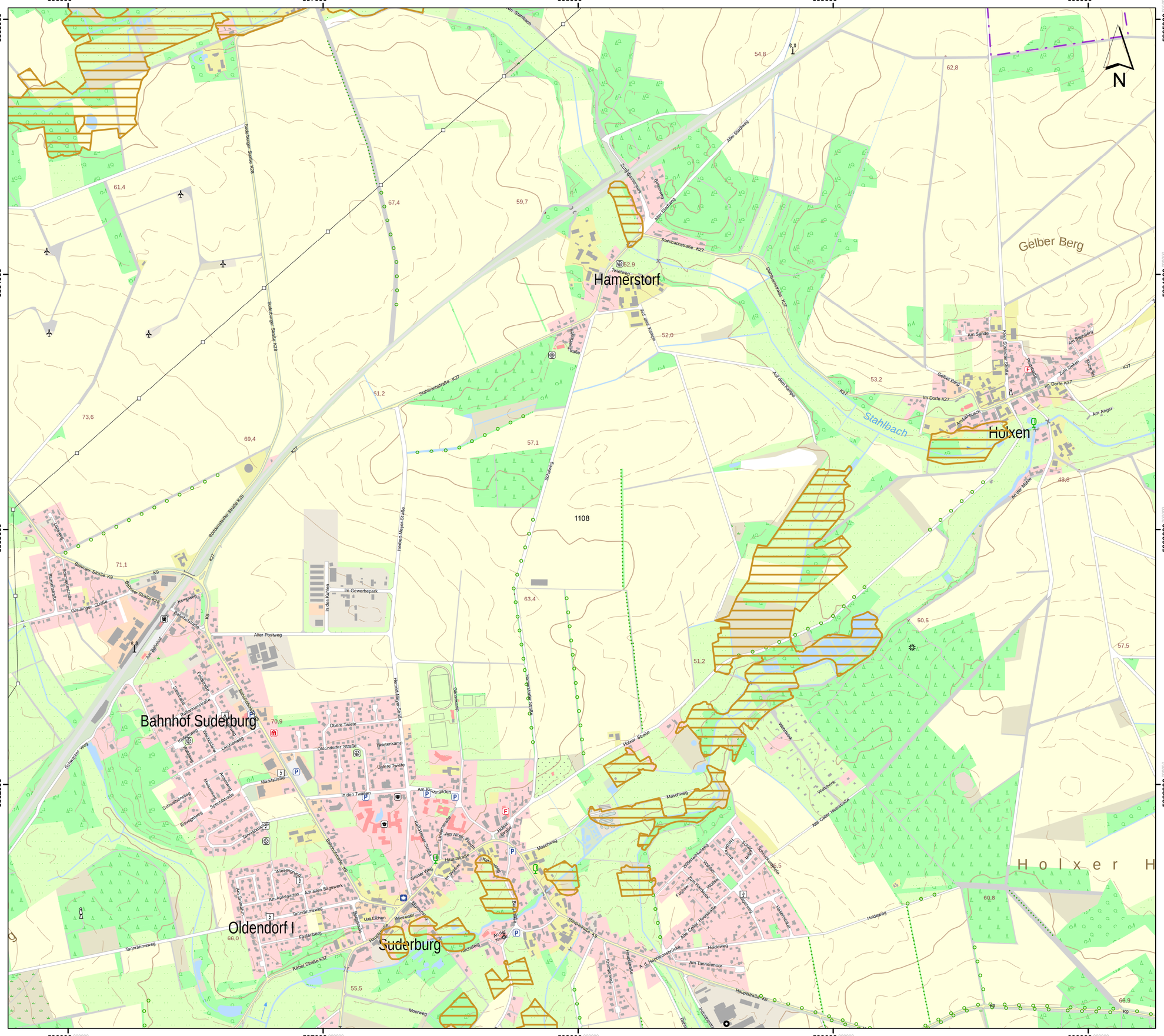
596000
597000
598000
599000
600000
5865000
5864000
5863000
5862000
N
Hamerstorf
Holxen
Bahnhof Suderburg
Oldendorf I
Suderburg
Gelber Berg
Stahlbach
Holxer H
1108
Stahlbachstraße K27
Alter Stadtweg
Auf dem Kamme
Am Sande
Im Dorfe K27
Am Stahlberg
Am Anger
Am Gehlbusch
Gelber Berg
Zum Lokum
Am Mühlenbach
Bahnhofstraße K9
Bahnhofstraße
Bahnhofsallee
Alter Postweg
Im Gewerbepark
Herbert-Meyer-Straße
Hauptstraße K9
Hauptstraße
Holxer Straße
Maschweg
Wehrbrink
Alte Celler Heerstraße
Heideweg
Am Tannenmoor
Tannenhofweg
Tannenhofstraße
Am Tannenbaum
Am allen Sägewerk
Am Apfelgarten
Am Kirchhof
Am Alten Friedhof
Kirchhofstraße
Kirchsteig
Moorweg
Schmiedestraße
Schulstraße
Marktstraße
Oldendorfer Straße
Obere Twiete
Untere Twiete
Twietenkamp
In den Twielen
Am Kindergarten
Lindenstraße
Hauptstraße
Grüner Weg
Wiesenstraße
Uns Eichen
Fasanenberg
Rätzer Straße K37
Schwarzer Weg
Buchholzer Straße K28
Suderburger Straße K28
Suderburger Straße K27
Lüneburger Straße K9
Bahnhofstraße K9
Kampweg
Grauinger Straße
Blumenstraße
Lüneburger Straße
Am Bahnhof
Fasanenstraße
Rosenstraße
Kiefernweg
Wiesenweg
Lerchenweg
Meisenweg
Amselweg
Specht-straße
Eichenweg
Schwalbenweg
Tannenhofweg
Am Sportplatz
Am Sportplatz
Am Sportplatz

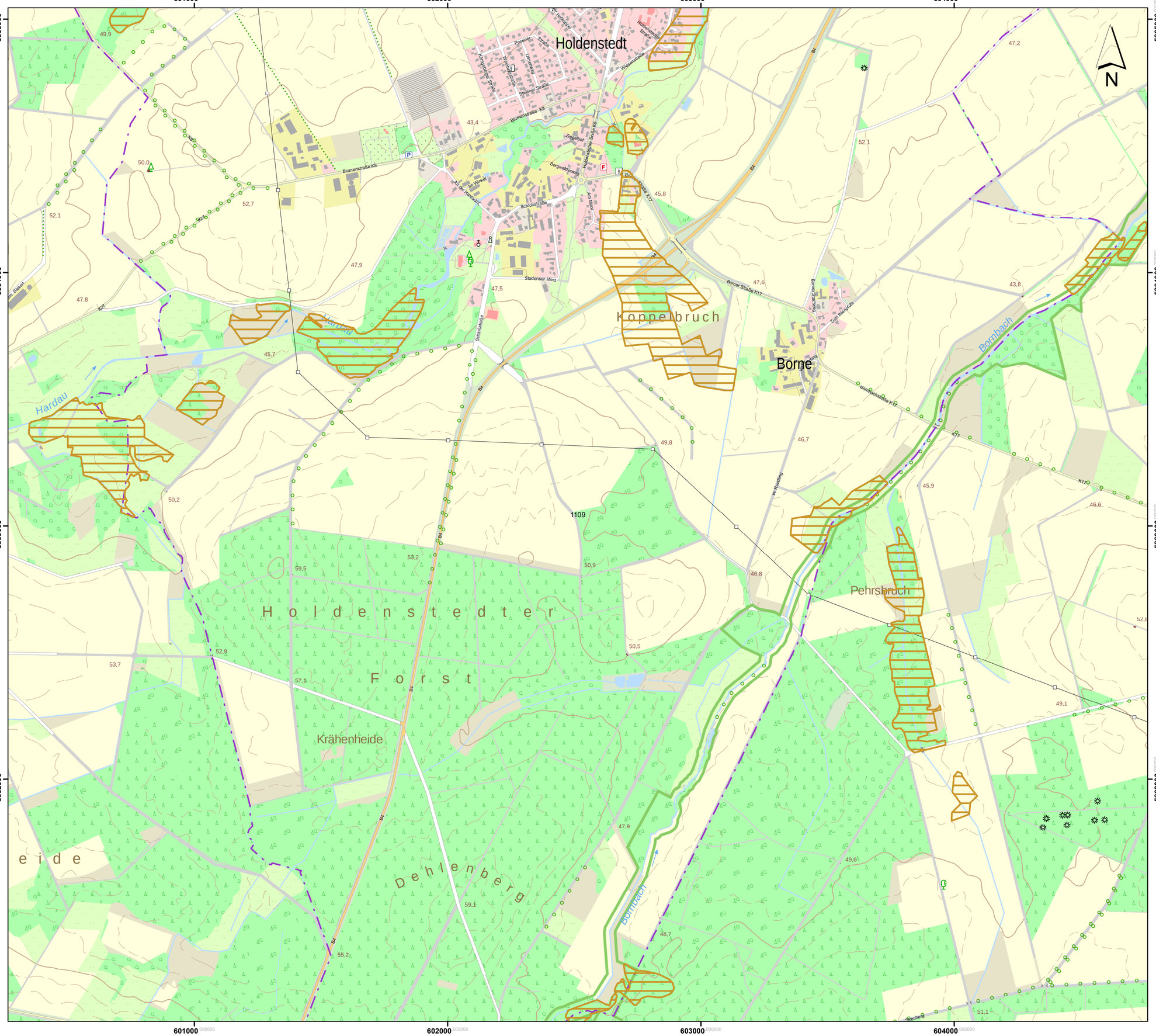

Lageübersicht

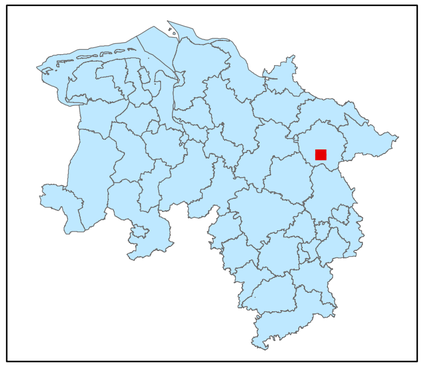

Legende

- kohlenstoffreiche Böden
- kohlenstoffreiche Böden (Moortreposole)
- Landesgrenze

0 0,125 0,25 0,5 0,75 1

Kilometer

Hintergrundkarte:
Amtliche Präsentation 1 : 10 000

Vervielfältigung der Grundlagenkarte nur mit Genehmigung des Herausgebers.
Quellenvermerk:
Auszug aus den Geodaten des Landesamtes für Geoinformation und Landesvermessung Niedersachsen

© 2025 LGLN

© GeoBasis-DE / BKG (2025) CC BY 4.0

Vervielfältigung der Fachinformationen nur mit Genehmigung des ML.

Niedersächsische Verordnung zur Ausweisung von Feuchtgebieten und Mooren als Gebietskulisse nach § 11 Abs. 1 und 4 der GAP-Konditionalitäten-Verordnung

Anlage zu § 1 Abs.1

Detailkarte der kohlenstoffreichen Böden inklusive der Moor-Treposole gem. § 11 Abs. 2 GAPKondV

Blattnummer:	1109
Erstellungsdatum:	11.02.2025
Maßstab:	1:10.000

Realisiert durch

Niedersächsisches Ministerium für Ernährung, Landwirtschaft und Verbraucherschutz

SLA

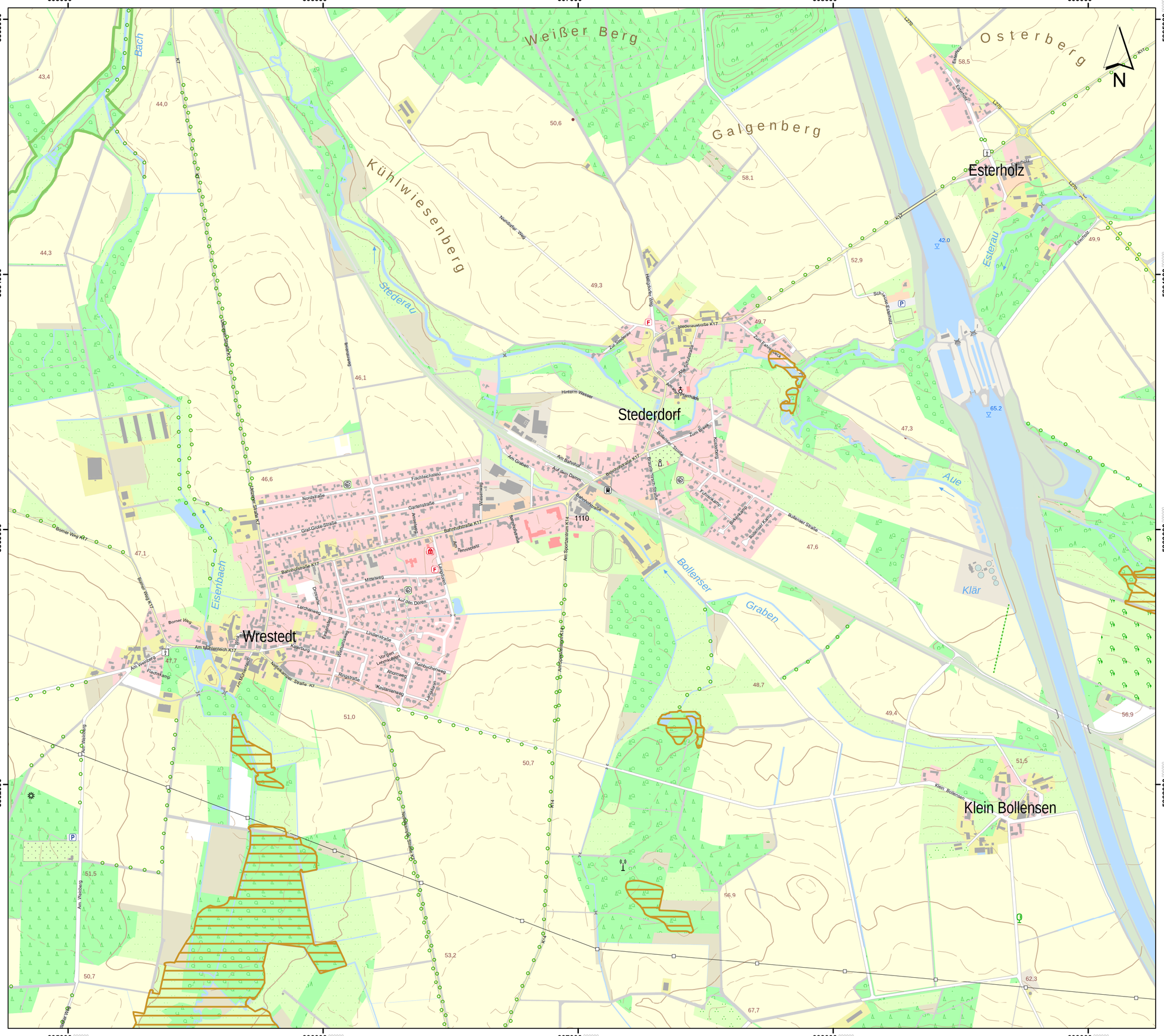

Lageübersicht

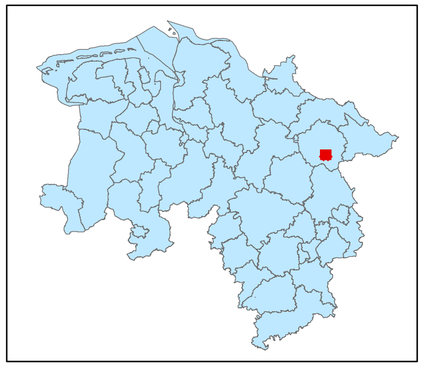

Legende

- kohlenstoffreiche Böden
- kohlenstoffreiche Böden (Moortreposole)
- Landesgrenze

0 0,125 0,25 0,5 0,75 1

Kilometer

Hintergrundkarte:
Amtliche Präsentation 1 : 10 000

Vervielfältigung der Grundlagenkarte nur mit Genehmigung des Herausgebers.
Quellenvermerk:
Auszug aus den Geodaten des Landesamtes für Geoinformation und Landesvermessung Niedersachsen

© 2025 LGLN

© GeoBasis-DE / BKG (2025) CC BY 4.0

Vervielfältigung der Fachinformationen nur mit Genehmigung des ML.

Niedersächsische Verordnung zur Ausweisung von Feuchtgebieten und Mooren als Gebietskulisse nach § 11 Abs. 1 und 4 der GAP-Konditionalitäten-Verordnung

Anlage zu § 1 Abs.1

Detailkarte der kohlenstoffreichen Böden inklusive der Moor-Treposole gem. § 11 Abs. 2 GAPKondV

Blattnummer:	1110
Erstellungsdatum:	11.02.2025
Maßstab:	1:10.000

Realisiert durch

Niedersächsisches Ministerium für Ernährung, Landwirtschaft und Verbraucherschutz

SLA

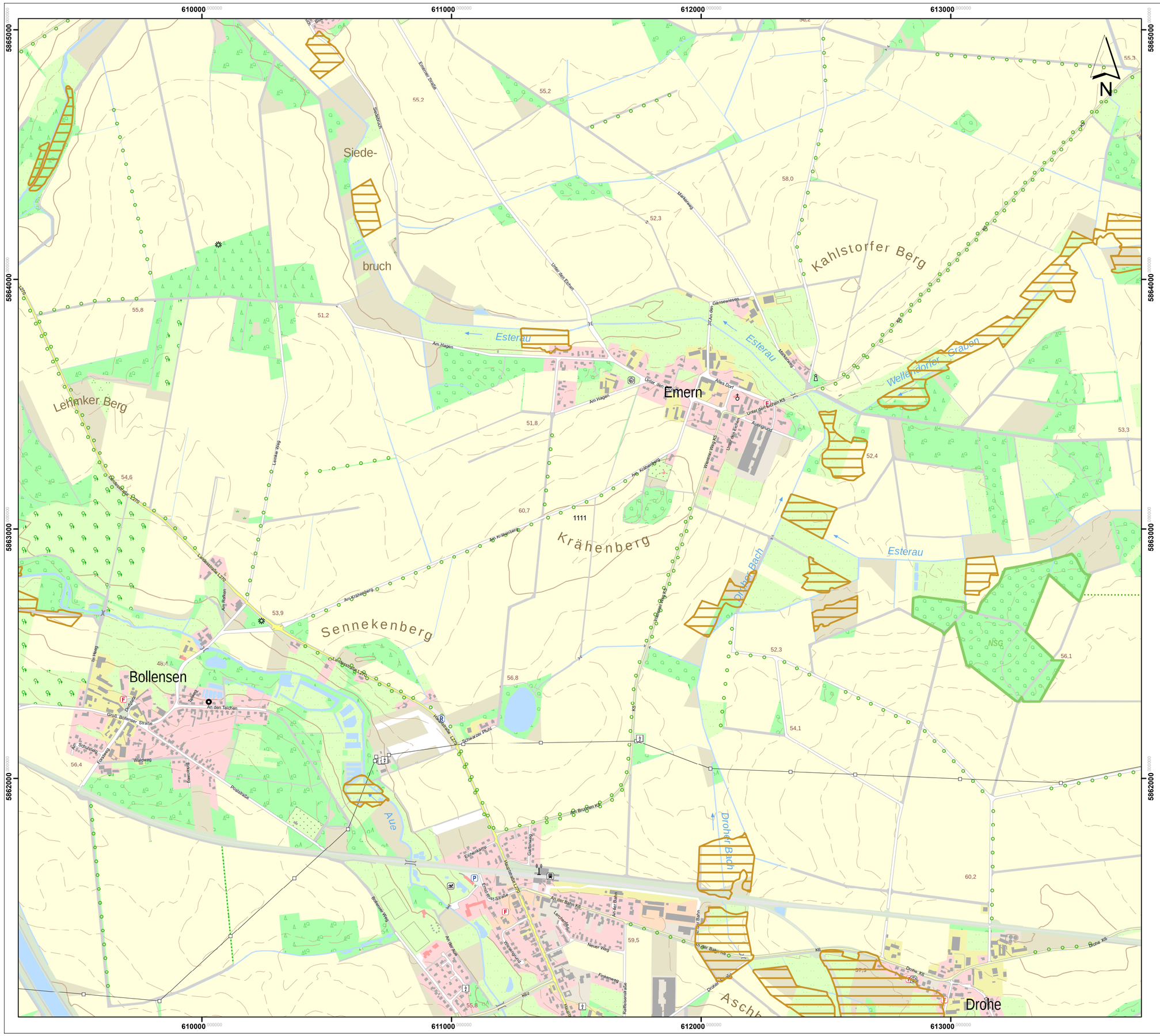

Lageübersicht

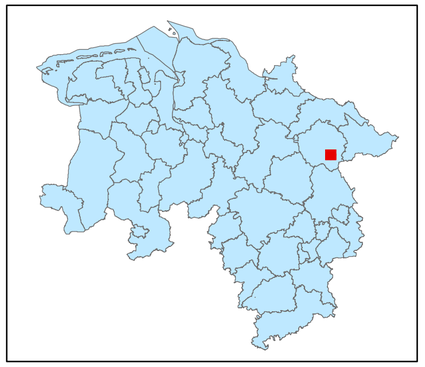

Legende

kohlenstoffreiche Böden

kohlenstoffreiche Böden (Moortreposole)

Landesgrenze

0 0,125 0,25 0,5 0,75 1

Kilometer

Hintergrundkarte:
Amtliche Präsentation 1 : 10 000

Vervielfältigung der Grundlagenkarte nur mit Genehmigung des Herausgebers.
Quellenvermerk:
Auszug aus den Geodaten des Landesamtes für Geoinformation und Landesvermessung Niedersachsen

© 2025 LGLN

© GeoBasis-DE / BKG (2025) CC BY 4.0

Vervielfältigung der Fachinformationen nur mit Genehmigung des ML.

Niedersächsische Verordnung zur Ausweisung von Feuchtgebieten und Mooren als Gebietskulisse nach § 11 Abs. 1 und 4 der GAP-Konditionalitäten-Verordnung

Anlage zu § 1 Abs.1

Detailkarte der kohlenstoffreichen Böden inklusive der Moor-Treposole gem. § 11 Abs. 2 GAPKondV

Blattnummer:	1111
Erstellungsdatum:	11.02.2025
Maßstab:	1:10.000

Realisiert durch

Niedersächsisches Ministerium für Ernährung, Landwirtschaft und Verbraucherschutz

SLA

614000 615000 616000 617000 618000

5865000 5864000 5863000 5862000

N

Kroetzer Bach

Kroetze

Ostedt

Großes Moor

Kroetzmühle

Könau

Esterau

Silberberg

Blauer Berg

1112

54,5 65,7 68,5 71,9 67,3 67,8 56,0 62,7 58,5 55,7 63,8 66,8 69,0 69,8 65,8 71,3 74,1 56,2 62,9 76,3 80,5 77,5

Lageübersicht

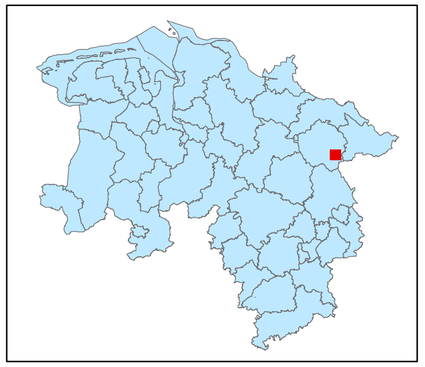

Legende

kohlenstoffreiche Böden

kohlenstoffreiche Böden (Moortreposole)

Landesgrenze

0 0,125 0,25 0,5 0,75 1

Kilometer

Hintergrundkarte:
Amtliche Präsentation 1 : 10 000

Vervielfältigung der Grundlagenkarte nur mit Genehmigung des Herausgebers.
Quellenvermerk:
Auszug aus den Geodaten des Landesamtes für Geoinformation und Landesvermessung Niedersachsen

© 2025 LGLN

© GeoBasis-DE / BKG (2025) CC BY 4.0

Vervielfältigung der Fachinformationen nur mit Genehmigung des ML.

Niedersächsische Verordnung zur Ausweisung von Feuchtgebieten und Mooren als Gebietskulisse nach § 11 Abs. 1 und 4 der GAP-Konditionalitäten-Verordnung

Anlage zu § 1 Abs.1

Detailkarte der kohlenstoffreichen Böden inklusive der Moor-Treposole gem. § 11 Abs. 2 GAPKondV

Blattnummer:	1112
Erstellungsdatum:	11.02.2025
Maßstab:	1:10.000

Realisiert durch

Niedersächsisches Ministerium für Ernährung, Landwirtschaft und Verbraucherschutz

SLA

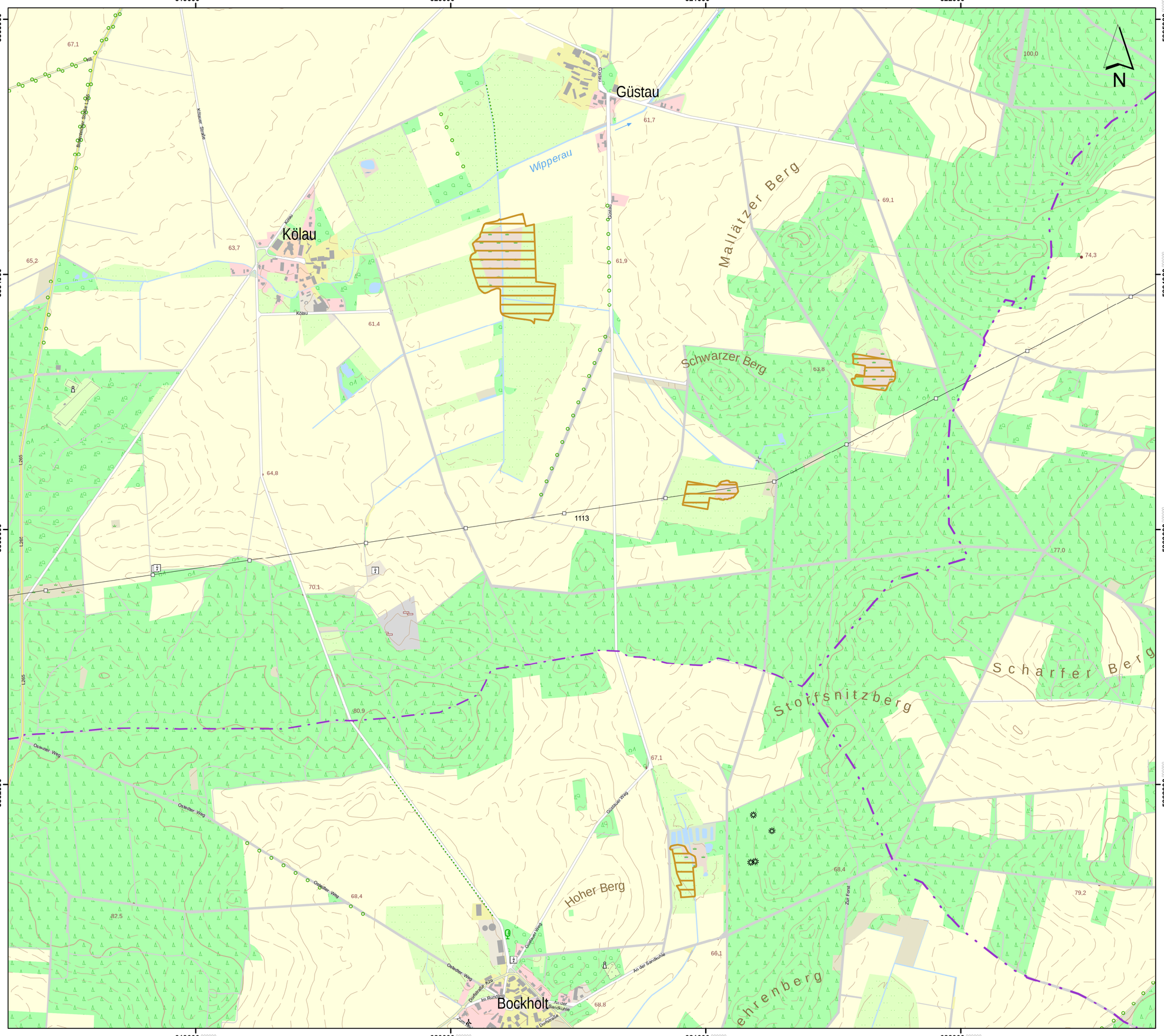

Lageübersicht

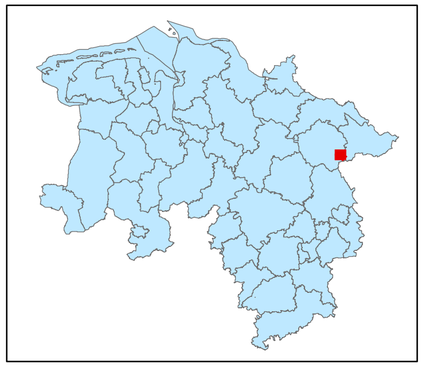

Legende

- kohlenstoffreiche Böden
- kohlenstoffreiche Böden (Moortreposole)
- Landesgrenze

0 0,125 0,25 0,5 0,75 1

Kilometer

Hintergrundkarte:
Amtliche Präsentation 1 : 10 000

Vervielfältigung der Grundlagenkarte nur mit Genehmigung des Herausgebers.
Quellenvermerk:
Auszug aus den Geodaten des Landesamtes für Geoinformation und Landesvermessung Niedersachsen

© 2025 LGLN

© GeoBasis-DE / BKG (2025) CC BY 4.0

Vervielfältigung der Fachinformationen nur mit Genehmigung des ML.

Niedersächsische Verordnung zur Ausweisung von Feuchtgebieten und Mooren als Gebietskulisse nach § 11 Abs. 1 und 4 der GAP-Konditionalitäten-Verordnung

Anlage zu § 1 Abs.1

Detailkarte der kohlenstoffreichen Böden inklusive der Moor-Treposole gem. § 11 Abs. 2 GAPKondV

Blattnummer:	1113
Erstellungsdatum:	11.02.2025
Maßstab:	1:10.000

Realisiert durch

Niedersächsisches Ministerium für Ernährung, Landwirtschaft und Verbraucherschutz

SLA

623000 624000 625000 626000 627000

5865000 5864000 5863000 5862000

Lütenthiener Wüstenei

Haidberg

Solkau

Loitze

Galley Berg

Göhr

Lütenthien

Molden

Proitze

Proitzer Mühle

Dullborn

Nördlicher Mühlenbach

Schnegaer Mühlengraben

Quelle Dullborn

1114

87,2 81,8 59,5 98,4 91,0 56,2 67,8 80,9 67,0 61,9 73,5 74,6 58,1 61,1 74,7 63,1 49,1 46,8 45,3 59,0 51,7

N

Lageübersicht

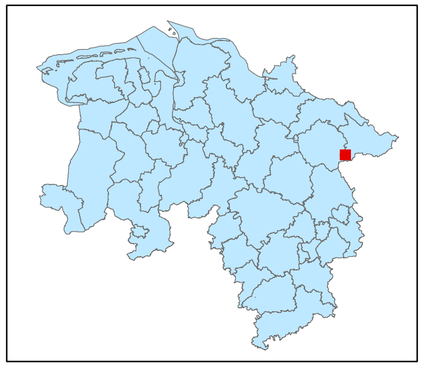

Legende

kohlenstoffreiche Böden

kohlenstoffreiche Böden (Moortreposole)

Landesgrenze

0 0,125 0,25 0,5 0,75 1

Kilometer

Hintergrundkarte:
Amtliche Präsentation 1 : 10 000

Vervielfältigung der Grundlagenkarte nur mit Genehmigung des Herausgebers.
Quellenvermerk:
Auszug aus den Geodaten des Landesamtes für Geoinformation und Landesvermessung Niedersachsen

© 2025 LGLN

© GeoBasis-DE / BKG (2025) CC BY 4.0

Vervielfältigung der Fachinformationen nur mit Genehmigung des ML.

Niedersächsische Verordnung zur Ausweisung von Feuchtgebieten und Mooren als Gebietskulisse nach § 11 Abs. 1 und 4 der GAP-Konditionalitäten-Verordnung

Anlage zu § 1 Abs.1

Detailkarte der kohlenstoffreichen Böden inklusive der Moor-Treposole gem. § 11 Abs. 2 GAPKondV

Blattnummer:	1114
Erstellungsdatum:	11.02.2025
Maßstab:	1:10.000

Realisiert durch

Niedersächsisches Ministerium für Ernährung, Landwirtschaft und Verbraucherschutz

SLA

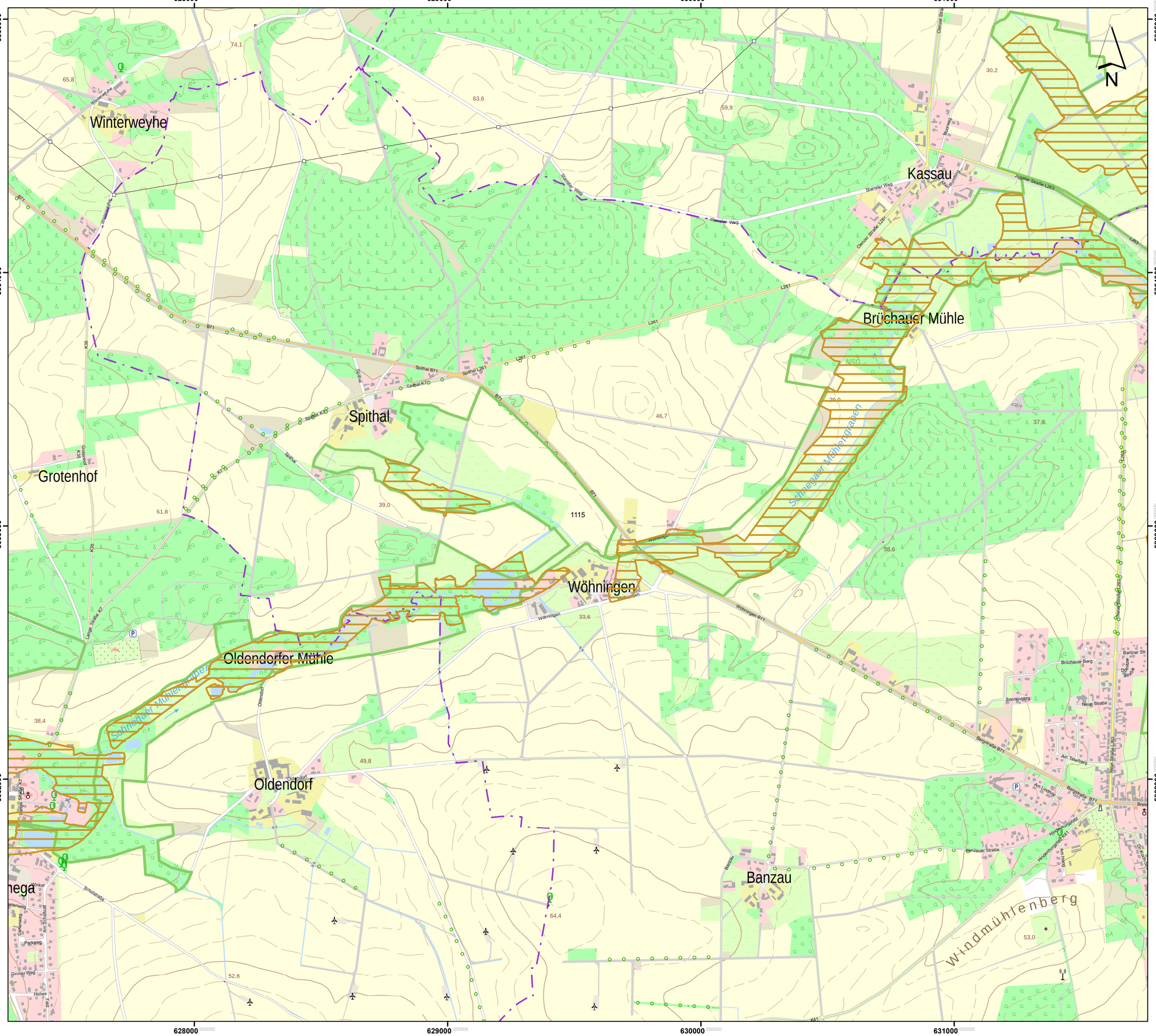
628000
629000
630000
631000
5865000
5864000
5863000
5862000
N
Winterweyhe
Kassau
Brüchauer Mühle
Spithal
Grotenhof
Wöhningen
Oldendorfer Mühle
Oldendorf
Banzau
Windmühlenberg
Schnaaser Mühlengraben
NSG
Spithal B71
Spithal L261
Starreler Weg
Cleraer Straße L261
Jeggeler Straße L263
Wöhningen B71
Bergstraße B71
Neue Straße L253
Schulstraße
Dorfstraße
Am Lindhorn
Am Talerberg
Sonnenberg
Brüchauer Berg
Berliner Str.
Hinterbergring
Banzauer Straße
Lange Straße K7
Gartenweg
Am Schlosshalt
Parkweg
Grüner Weg
Hohes Feld
Winkel
Gartenfeld
Moorweg
Am Rottberg
Oldendorf
Spithal K70
Spithal K70
Spithal
Wöhningen
Wöhningen
Winterweyhe
Winterweyhe
Spithal
Spithal
Spithal

632000 633000 634000 635000 636000

5865000 5864000 5863000 5862000

Clenzer Bach
Clenzer Bach
Dumme
Dumme
Dumme
Gain Quclic
NSG
NSG
Jiggel
Jiggel
an der Dumme
Schützenhaus
Provinzialmoorweg
Fehrendamm
Fehrendamm
Heckenweg
Straße B71
Gartenstraße
Schulweg
Weidendamm
Am Sportplatz
Am Fuhrenkamp
Bremer Straße B71
Hestedter Weg
Zum Clenzer Moor
Zum Clenzer Moor
Jiggeler Weg
Jiggeler Weg
Jiggeler Weg

637000 000000
638000 000000
639000 000000
640000 000000

5865000 000000
5864000 000000
5863000 000000
5862000 000000

NSG
NSG
19
20,4
Seebener Hauptabzugsgraben
1117
N

Lageübersicht

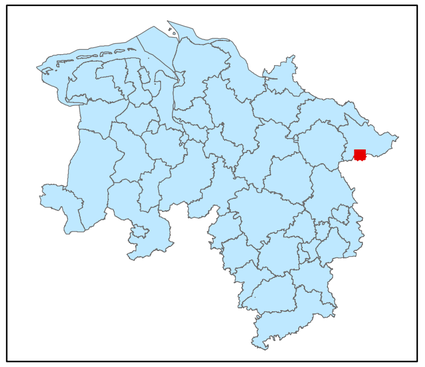

Legende

kohlenstoffreiche Böden

kohlenstoffreiche Böden (Moortreposole)

Landesgrenze

0 0,125 0,25 0,5 0,75 1
Kilometer

Hintergrundkarte:
Amtliche Präsentation 1 : 10 000

Vervielfältigung der Grundlagenkarte nur mit Genehmigung des Herausgebers.
Quellenvermerk:
Auszug aus den Geodaten des Landesamtes für Geoinformation und Landesvermessung Niedersachsen

© 2025 LGLN

© GeoBasis-DE / BKG (2025) CC BY 4.0

Vervielfältigung der Fachinformationen nur mit Genehmigung des ML.

Niedersächsische Verordnung zur Ausweisung von Feuchtgebieten und Mooren als Gebietskulisse nach § 11 Abs. 1 und 4 der GAP-Konditionalitäten-Verordnung

Anlage zu § 1 Abs.1

Detailkarte der kohlenstoffreichen Böden inklusive der Moor-Treposole gem. § 11 Abs. 2 GAPKondV

Blattnummer:	1117
Erstellungsdatum:	11.02.2025
Maßstab:	1:10.000

Realisiert durch

Niedersächsisches Ministerium für Ernährung, Landwirtschaft und Verbraucherschutz

SLA

641000 642000 643000 644000 645000

5865000 5864000 5863000 5862000

Blütlingen

Teplingen

Dorfstraße

Lauenhof

Eichenring

Zollhaus

Mühlenstraße

N

18,4 17,6 17,8 18,5 17,4 19,1 18,2 18,4 17,6 17,3 NSG 1118

Lageübersicht

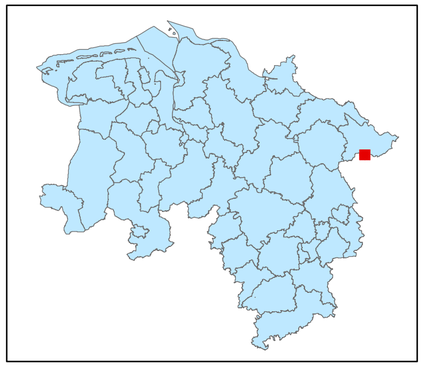

Legende

kohlenstoffreiche Böden

kohlenstoffreiche Böden (Moortreposole)

Landesgrenze

0 0,125 0,25 0,5 0,75 1

Kilometer

Hintergrundkarte:
Amtliche Präsentation 1 : 10 000

Vervielfältigung der Grundlagenkarte nur mit Genehmigung des Herausgebers.
Quellenvermerk:
Auszug aus den Geodaten des Landesamtes für Geoinformation und Landesvermessung Niedersachsen

© 2025 LGLN

© GeoBasis-DE / BKG (2025) CC BY 4.0

Vervielfältigung der Fachinformationen nur mit Genehmigung des ML.

Niedersächsische Verordnung zur Ausweisung von Feuchtgebieten und Mooren als Gebietskulisse nach § 11 Abs. 1 und 4 der GAP-Konditionalitäten-Verordnung

Anlage zu § 1 Abs.1

Detailkarte der kohlenstoffreichen Böden inklusive der Moor-Treposole gem. § 11 Abs. 2 GAPKondV

Blattnummer:	1118
Erstellungsdatum:	11.02.2025
Maßstab:	1:10.000

Realisiert durch

Niedersächsisches Ministerium für Ernährung, Landwirtschaft und Verbraucherschutz

SLA

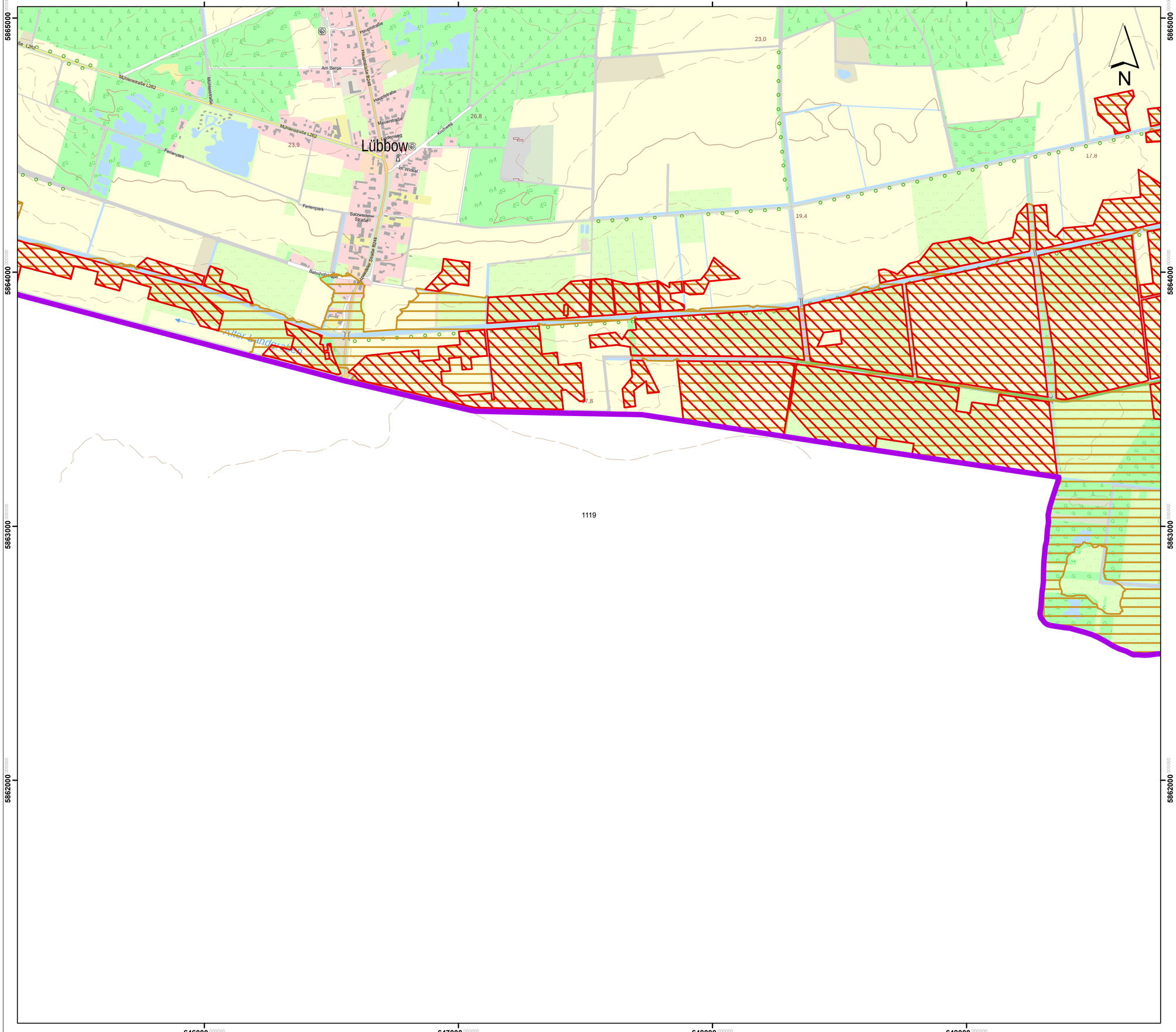

Lageübersicht

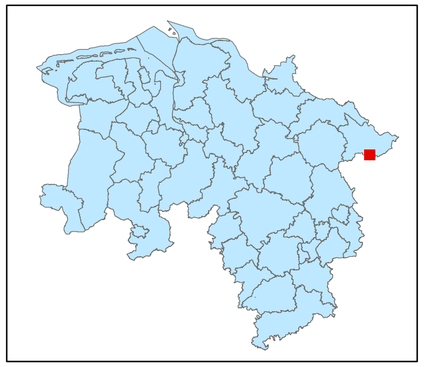

Legende

- kohlenstoffreiche Böden
- kohlenstoffreiche Böden (Moortreposole)
- Landesgrenze

0 0,125 0,25 0,5 0,75 1

Kilometer

Hintergrundkarte:
Amtliche Präsentation 1 : 10 000

Vervielfältigung der Grundlagenkarte nur mit Genehmigung des Herausgebers.
Quellenvermerk:
Auszug aus den Geodaten des Landesamtes für Geoinformation und Landesvermessung Niedersachsen

© 2025 LGLN

© GeoBasis-DE / BKG (2025) CC BY 4.0

Vervielfältigung der Fachinformationen nur mit Genehmigung des ML.

Niedersächsische Verordnung zur Ausweisung von Feuchtgebieten und Mooren als Gebietskulisse nach § 11 Abs. 1 und 4 der GAP-Konditionalitäten-Verordnung

Anlage zu § 1 Abs.1

Detailkarte der kohlenstoffreichen Böden inklusive der Moor-Treposole gem. § 11 Abs. 2 GAPKondV

Blattnummer:	1119
Erstellungsdatum:	11.02.2025
Maßstab:	1:10.000

Realisiert durch

Niedersächsisches Ministerium für Ernährung, Landwirtschaft und Verbraucherschutz

SLA

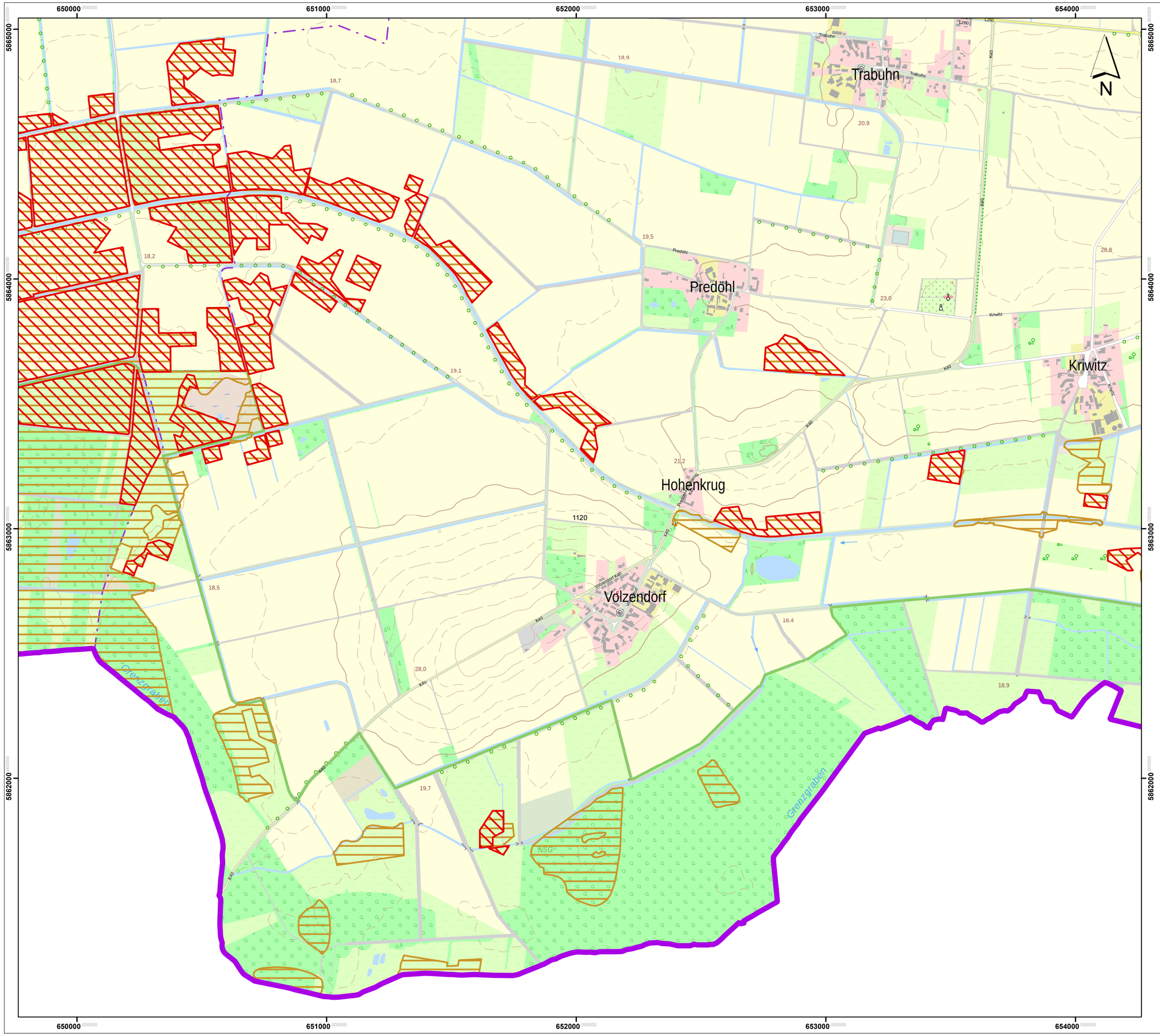

Lageübersicht

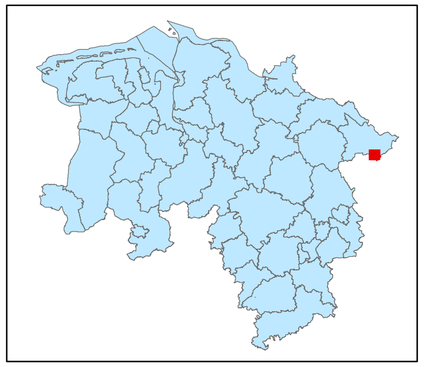

Legende

kohlenstoffreiche Böden

kohlenstoffreiche Böden (Moortreposole)

Landesgrenze

0 0,125 0,25 0,5 0,75 1

Kilometer

Hintergrundkarte:
Amtliche Präsentation 1 : 10 000

Vervielfältigung der Grundlagenkarte nur mit Genehmigung des Herausgebers.
Quellenvermerk:
Auszug aus den Geodaten des Landesamtes für Geoinformation und Landesvermessung Niedersachsen

© 2025 LGLN

© GeoBasis-DE / BKG (2025) CC BY 4.0

Vervielfältigung der Fachinformationen nur mit Genehmigung des ML.

Niedersächsische Verordnung zur Ausweisung von Feuchtgebieten und Mooren als Gebietskulisse nach § 11 Abs. 1 und 4 der GAP-Konditionalitäten-Verordnung

Anlage zu § 1 Abs.1

Detailkarte der kohlenstoffreichen Böden inklusive der Moor-Treposole gem. § 11 Abs. 2 GAPKondV

Blattnummer:	1120
Erstellungsdatum:	11.02.2025
Maßstab:	1:10.000

Realisiert durch

Niedersächsisches Ministerium für Ernährung, Landwirtschaft und Verbraucherschutz

SLA

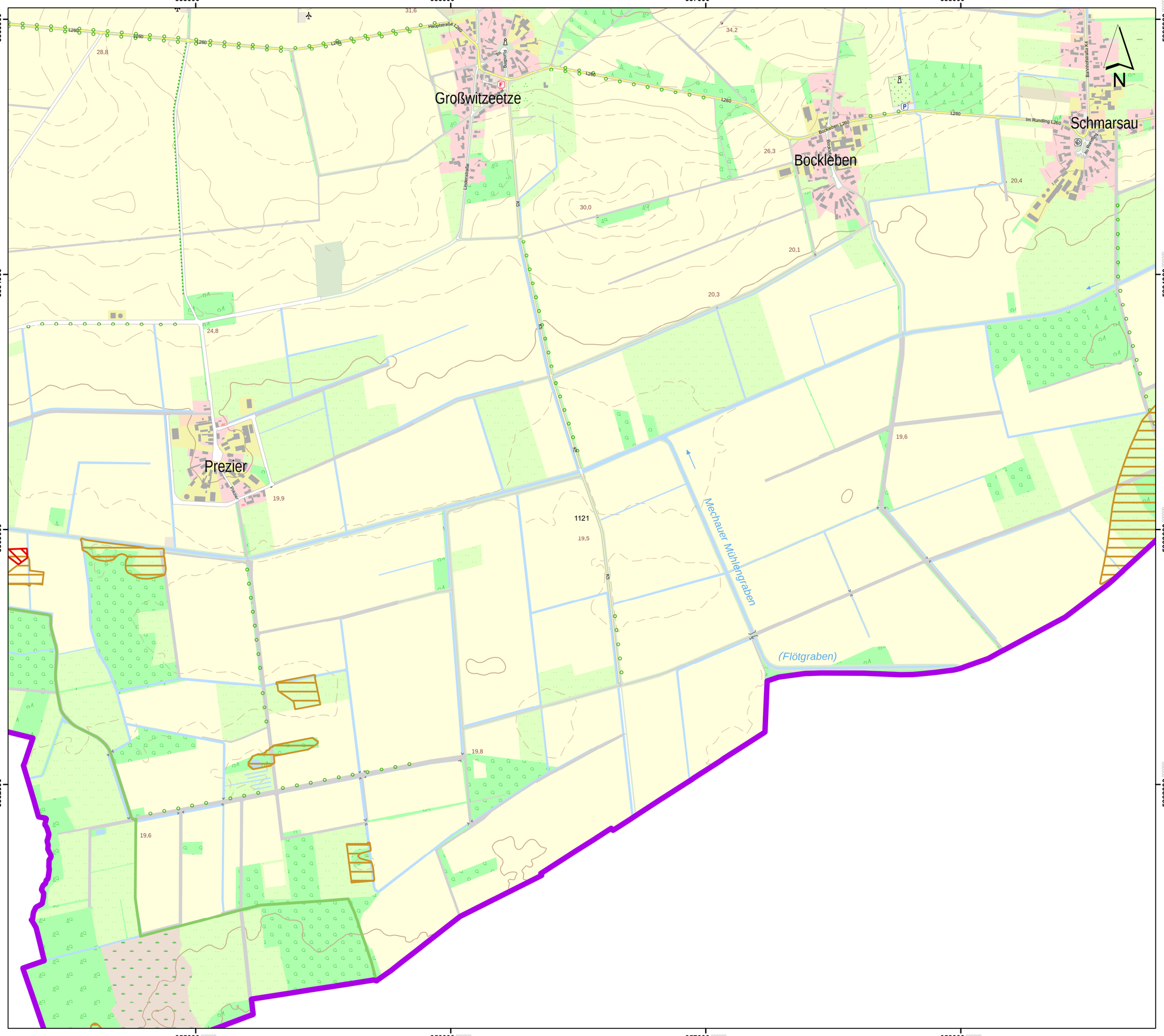

Lageübersicht

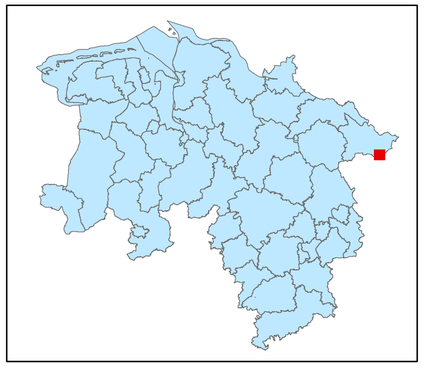

Legende

kohlenstoffreiche Böden

kohlenstoffreiche Böden (Moortreposole)

Landesgrenze

0 0,125 0,25 0,5 0,75 1

Kilometer

Hintergrundkarte:
Amtliche Präsentation 1 : 10 000

Vervielfältigung der Grundlagenkarte nur mit Genehmigung des Herausgebers.
Quellenvermerk:
Auszug aus den Geodaten des Landesamtes für Geoinformation und Landesvermessung Niedersachsen

© 2025 LGLN

© GeoBasis-DE / BKG (2025) CC BY 4.0

Vervielfältigung der Fachinformationen nur mit Genehmigung des ML.

Niedersächsische Verordnung zur Ausweisung von Feuchtgebieten und Mooren als Gebietskulisse nach § 11 Abs. 1 und 4 der GAP-Konditionalitäten-Verordnung

Anlage zu § 1 Abs.1

Detailkarte der kohlenstoffreichen Böden inklusive der Moor-Treposole gem. § 11 Abs. 2 GAPKondV

Blattnummer:	1121
Erstellungsdatum:	11.02.2025
Maßstab:	1:10.000

Realisiert durch

Niedersächsisches Ministerium für Ernährung, Landwirtschaft und Verbraucherschutz

SLA

659000 660000 661000 662000 663000

5865000 5864000 5863000 5862000

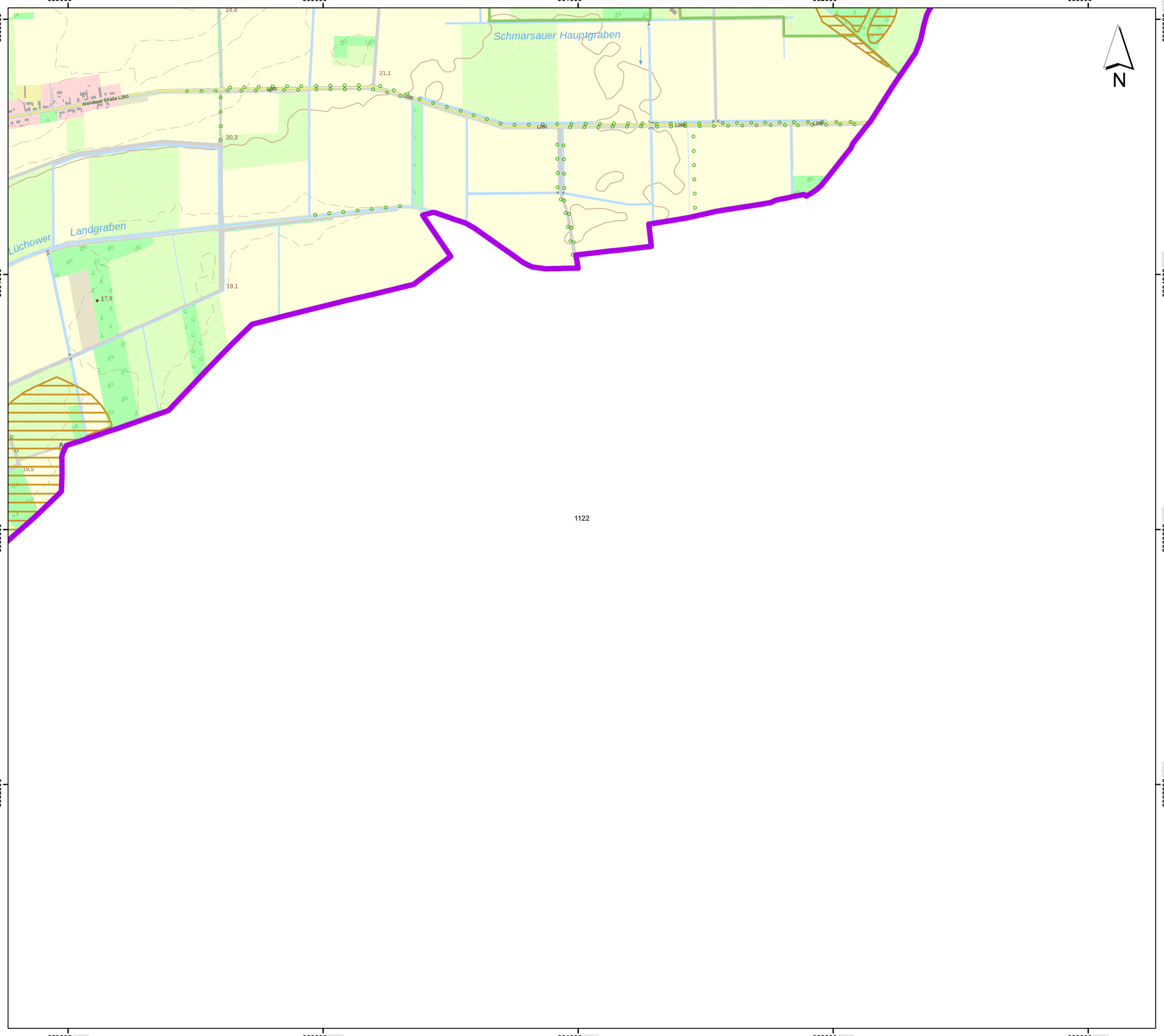

1122

Lageübersicht

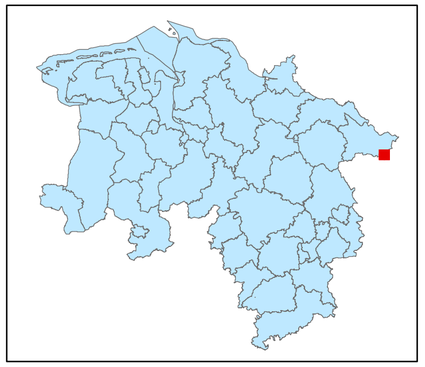

Legende

- kohlenstoffreiche Böden
- kohlenstoffreiche Böden (Moortreposole)
- Landesgrenze

0 0,125 0,25 0,5 0,75 1

Kilometer

Hintergrundkarte:
Amtliche Präsentation 1 : 10 000

Vervielfältigung der Grundlagenkarte nur mit Genehmigung des Herausgebers.
Quellenvermerk:
Auszug aus den Geodaten des Landesamtes für Geoinformation und Landesvermessung Niedersachsen

© 2025 LGLN

© GeoBasis-DE / BKG (2025) CC BY 4.0

Vervielfältigung der Fachinformationen nur mit Genehmigung des ML.

Niedersächsische Verordnung zur Ausweisung von Feuchtgebieten und Mooren als Gebietskulisse nach § 11 Abs. 1 und 4 der GAP-Konditionalitäten-Verordnung

Anlage zu § 1 Abs.1

Detailkarte der kohlenstoffreichen Böden inklusive der Moor-Treposole gem. § 11 Abs. 2 GAPKondV

Blattnummer:	1122
Erstellungsdatum:	11.02.2025
Maßstab:	1:10.000

Realisiert durch

Niedersächsisches Ministerium für Ernährung, Landwirtschaft und Verbraucherschutz

SLA

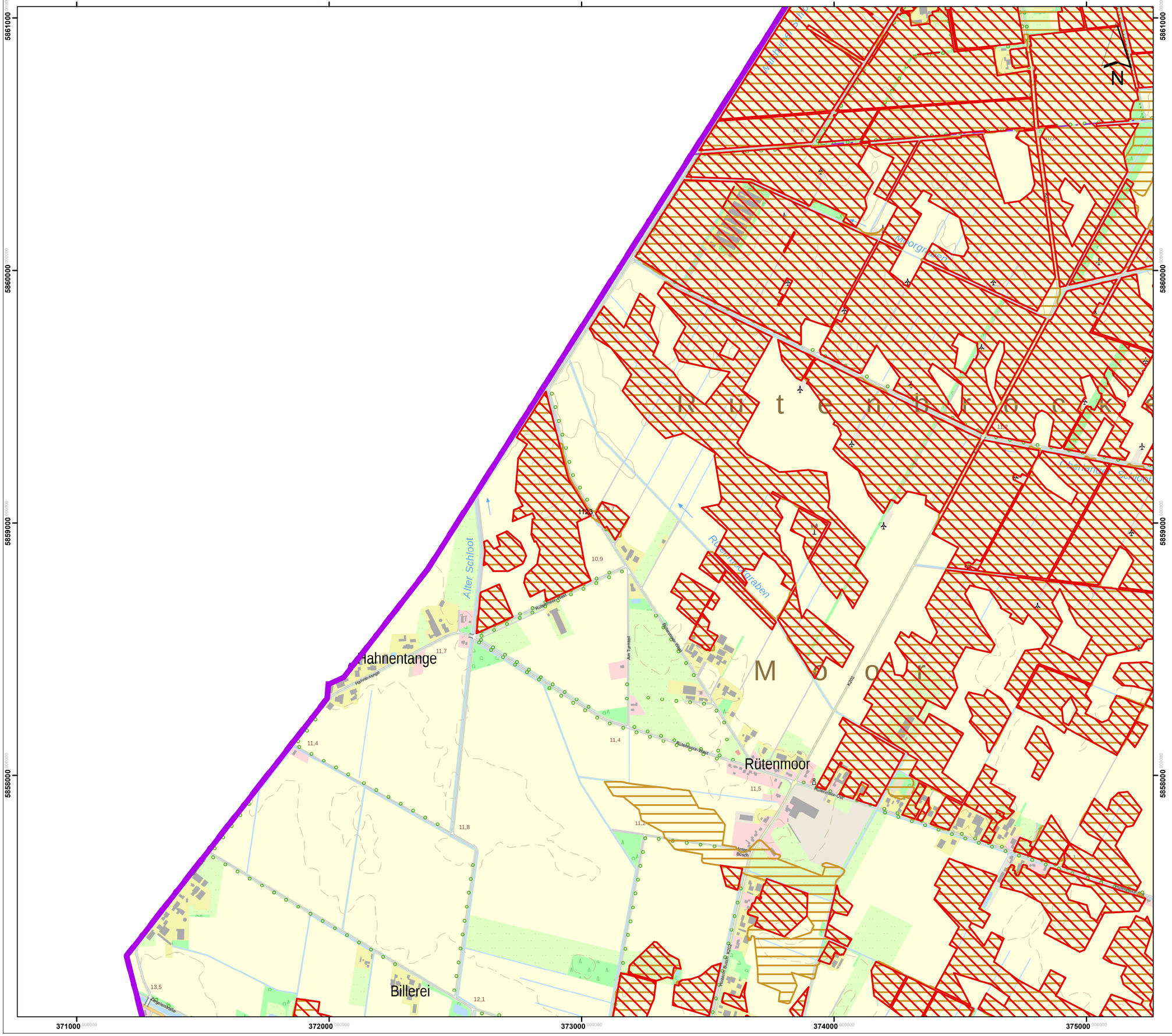

Lageübersicht

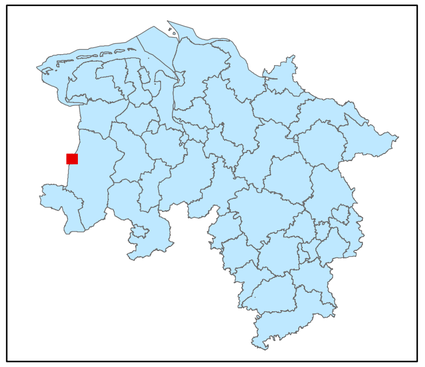

Legende

- kohlenstoffreiche Böden
- kohlenstoffreiche Böden (Moortreposole)
- Landesgrenze

0 0,125 0,25 0,5 0,75 1

Kilometer

Hintergrundkarte:
Amtliche Präsentation 1 : 10 000

Vervielfältigung der Grundlagenkarte nur mit Genehmigung des Herausgebers.
Quellenvermerk:
Auszug aus den Geodaten des Landesamtes für Geoinformation und Landesvermessung Niedersachsen

© 2025 LGLN

© GeoBasis-DE / BKG (2025) CC BY 4.0

Vervielfältigung der Fachinformationen nur mit Genehmigung des ML.

Niedersächsische Verordnung zur Ausweisung von Feuchtgebieten und Mooren als Gebietskulisse nach § 11 Abs. 1 und 4 der GAP-Konditionalitäten-Verordnung

Anlage zu § 1 Abs.1

Detailkarte der kohlenstoffreichen Böden inklusive der Moor-Treposole gem. § 11 Abs. 2 GAPKondV

Blattnummer:	1123
Erstellungsdatum:	11.02.2025
Maßstab:	1:10.000

Realisiert durch

Niedersächsisches Ministerium für Ernährung, Landwirtschaft und Verbraucherschutz

SLA

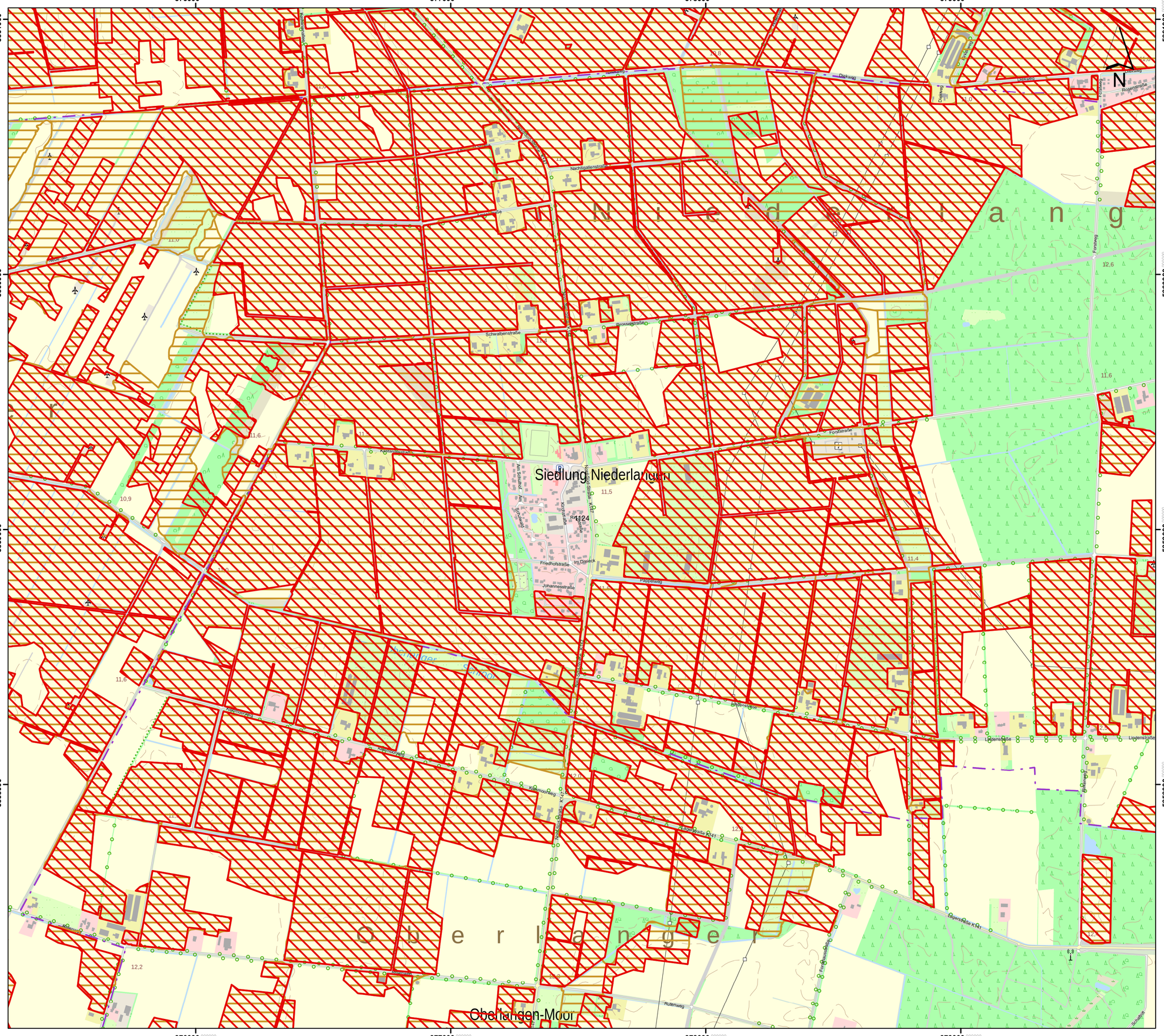
376000
377000
378000
379000
5861000
5860000
5859000
5858000
Niederlangen
Siedlung Niederlangen
Oberlangen
Oberlangen-Moor
Dieswig
Rosenstraße
Nachtigallenstraße
Schwalbenstraße
Drosselstraße
Fasanenweg
Fichtenstraße
Forstweg
Forststraße
Lindenstraße
Kiebitzweg
Kolkmoorweg
Kolkmoorstraße K141
Nordlandstraße K141
Bahnhofstraße
Bahnhofsweg
Friedhofstraße
Im Dieseck
Johannesstraße
Pappelweg
Rutenweg
Ringstraße
Kirchstraße
Am Schulhof
Schulweg
Ems-Vechte-Kanal
Ems-Vechte-Kanal
Kanal
Kanal

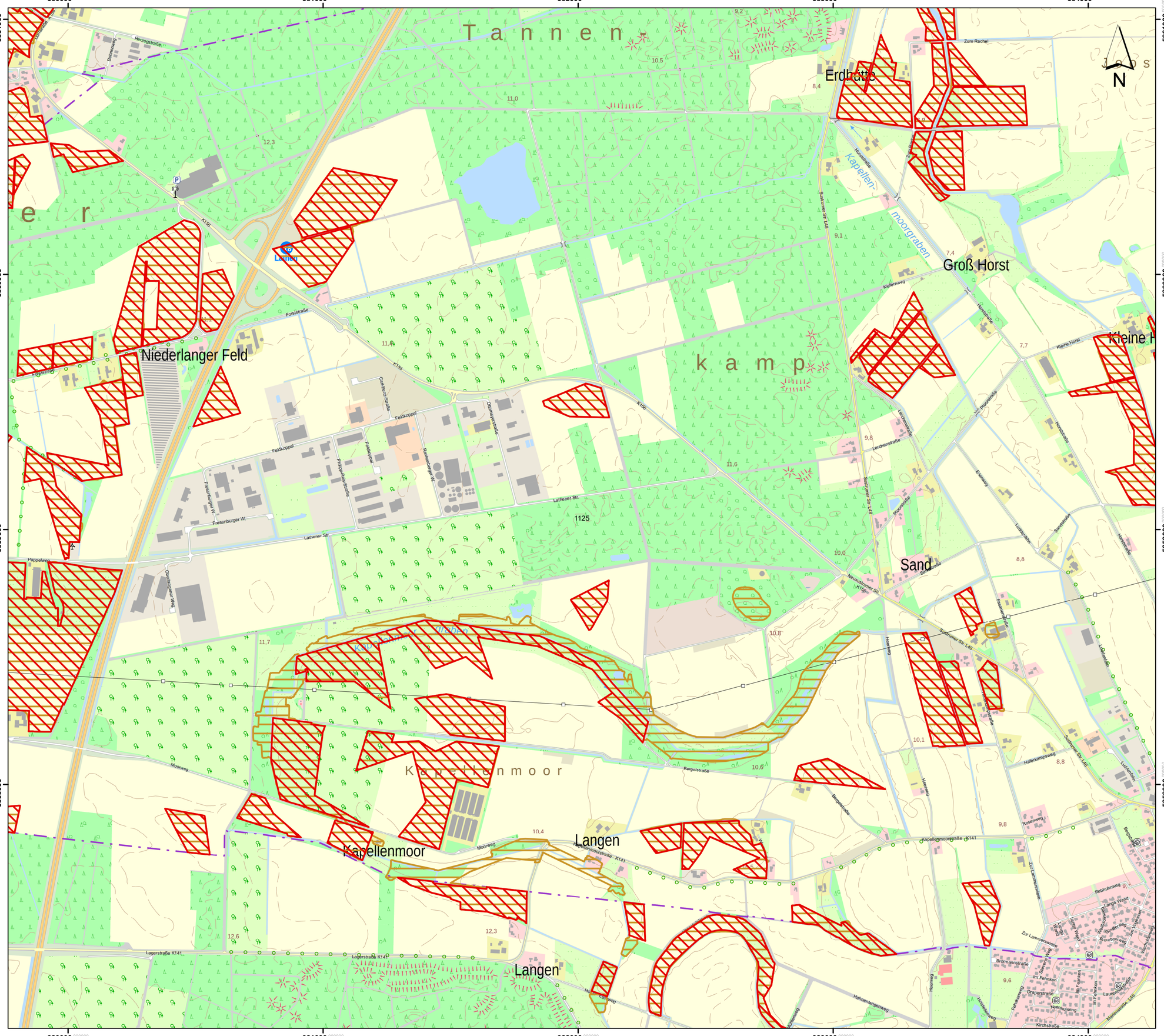
380000
381000
382000
383000
384000
5861000
5860000
5859000
5858000
Tannen
Erdhütte
Niederlanger Feld
Lathen
Groß Horst
Kleine H
kapellen-
moorgraben
kamp
Sand
Kapellenmoor
Langen
Langen
Lathener Str.
1125
K156
K141
K10
Fonstraße
Moorweg
Rangelstraße
Hauptstraße
Kapellenmoorstraße K141
Lagerstraße K141
Suttruper Str. L48
Neuwuestener Str.
Heuweg
Hahnenbergerweg
Kirchstraße
Bromanstraße
Im Fenken
Draperstraße
Wynhuisring
Laurentiusstraße
Mühlenstraße L48
Rosenweg
Rehuhnweg
Lange Wand
Zur Lammerswiese
Hafkampsweg
Kleine Horst
Kielermweg
Zum Rachel
Herzogstraße
Bahnenweg
Pappelweg
Obersprakeler Weg
Feldkoppel
Philipp-Reis-Straße
Rembergener W.
Friesenburger W.
Carl-Benz-Straße
Obenwaldstraße
Lerchenstraße
Pommernstraße
Ostpreußenstraße
Erlenweg
Ludolfshöhen
Sandstraße
Hornstraße
Bergstraße
Lüttenfeld
Lüttenfeld
Am Lerchenfeld
Hochstraße
Ackerstraße
Fassenweg
Hochstraße
Zum Rachel
Hauptstraße
Kielermweg
Kleine Horst
Pommernstraße
Lerchenstraße
Suttruper Str. L48
Erlenweg
Ludolfshöhen
Sandstraße
Hornstraße
Bergstraße
Lüttenfeld
Am Lerchenfeld
Hochstraße
Ackerstraße
Fassenweg
Siedlerweg
Heuweg
Hafkampsweg
Suttruper Str. L48
Lüttenfeld
Rosenweg
Bergstraße
Zur Lammerswiese
Rehuhnweg
Lange Wand
Kapellenmoorstraße K141
Zur Lammerswiese
Bromanstraße
Im Fenken
Draperstraße
Wynhuisring
Laurentiusstraße
Mühlenstraße L48
Kirchstraße
Hahnenbergerweg
Heuweg
Rosenweg
Hochstraße
Ackerstraße
Am Lerchenfeld
Lüttenfeld
Bergstraße
Lüttenfeld
Hornstraße
Sandstraße
Ludolfshöhen
Erlenweg
Suttruper Str. L48
Pommernstraße
Lerchenstraße
Lerchenstraße
Pommernstraße
Ostpreußenstraße
Kielermweg
Kleine Horst
Hafkampsweg
Suttruper Str. L48
Heuweg
Siedlerweg
Fassenweg
Hochstraße
Ackerstraße
Am Lerchenfeld
Lüttenfeld
Lüttenfeld
Bergstraße
Zum Rachel
Hauptstraße

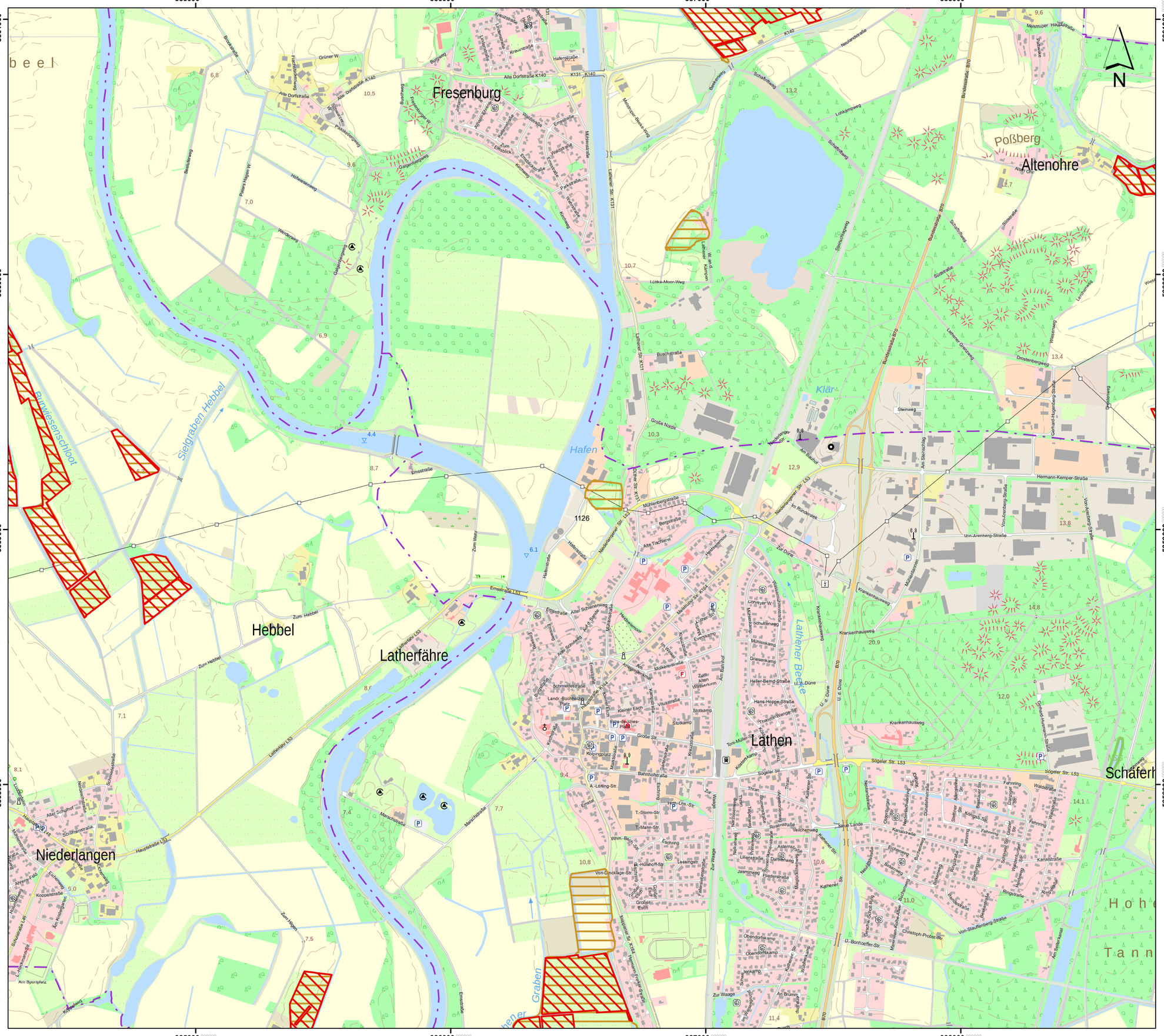
385000
386000
387000
388000
5861000
5860000
5859000
5858000
N
Fresenburg
Altenohre
Poßberg
Hebbel
Latherfähre
Lathen
Niederlangen
Schäferh
Hafen
Sielgraben Hebbel
Baumwiesenschloot
Lütke-Moor-Weg
Lathener Becke
Graben
Emsstraße
Hauptstraße L53
Latherfähre L53
Lathener Str. K131
Alte Dorfstraße K140
Meppener Straße B70
Bundesstraße B70
Schützenstraße
Mühlenstraße
Buschstraße
Große Norde
Dorfstraße K131
Hermann-Kemper-Straße
Von-Arenberg-Straße
Sögeler Str. L53
Neulandstraße
Schafbrückenweg
Lohkampweg
Schützenweg
Ernststraße
Pastorenstraße
Wiesenweg
Drostenbergweg
Gerhard-Hummelsiek-Straße
Krankenhausweg
Zur Düne
Hans-Hoppe-Straße
Theodor-Wanger-Str.
Heiler-Bernd-Straße
Gerhard-Jugenberg-Straße
Steinweg
Am Stahlschlag
Am Bauhof
Im Rundeteich
Zur Waage
Am Brünn
Alte Tischlerei
Alte Schmiede
Schmiedestraße
Landr.-Buchholz-Platz
Bahnhofstraße
Große Str.
Stotkamp
Kleiner Esch
Vitusstraße
Ludgerusstraße
Kirchweg
Pastorenstraße
Werlerstraße
Werderweg
Galgenbergweg
Höltebeerenweg
Peters Hagen W.
Beekstieweg
Bookstraße
Grüner W.
Fischerstraße
Kreuzstraße
Lindenstraße
Burgweg
Buschweg
Freesenburger W.
Pastorenstraße
Dorfstraße
Schützenstraße
Kirchstraße
Ernststraße
Vitusstraße
Kolkerweg
Kolkerestraße
Kirchweg
Mühlenstraße
Meppener Bieten-Weg
Schafbrückenweg
Schützenweg
Lohkampweg
Neulandstraße
Bundesstraße B70
Schützenstraße
Südstraße
Lutzenweg
Wiesenweg
Drostenbergweg
Lathener Grenzweg
Gerhard-Jugenberg-Straße
Steinweg
Am Stahlschlag
Am Bauhof
Im Rundeteich
Hermann-Kemper-Straße
Von-Arenberg-Straße
Zur Düne
Krankenhausweg
Hans-Hoppe-Straße
Theodor-Wanger-Str.
Heiler-Bernd-Straße
Gerhard-Hummelsiek-Straße
Sögeler Str. L53
Neulandstraße
Waldstraße
Kanalstraße
Fehnring
Ringstraße
Von-Stauffenberg-Straße
Christoph-Probst-Str.
D.-Bonhoeffer-Str.
Am Stöckenhorst
Neu-Lande
Rosenstraße
Veichenweg
Konnenstr.
Obendorfskamp
Oberdorfstraße
Schulstraße
Schützenstraße
Nordstraße
Alter Schulhof
Schloßstraße
Kolpingstraße
Am Sportplatz
Koppelstraße
Am Kreuzweg
Echternweg
Arenz-Feld
Schulstraße L49
Kolkweg
Zum Hagen
Zum Hebbel
Meppener Str. K164
Hollenstraße
Hebbestraße
Neudorfermoor
Neudorfermoor Str. L53
Alte Schanze
Alter Schanzenweg
Emsstraße
Bergstraße
Mühlenbergstraße
Dorfer Str. K131
Von-Dincklage-Str.
T.-Storm-Str.
T.-Mann-Str.
Wilhm.-Busch-Str.
Eschring
Lessingstr.

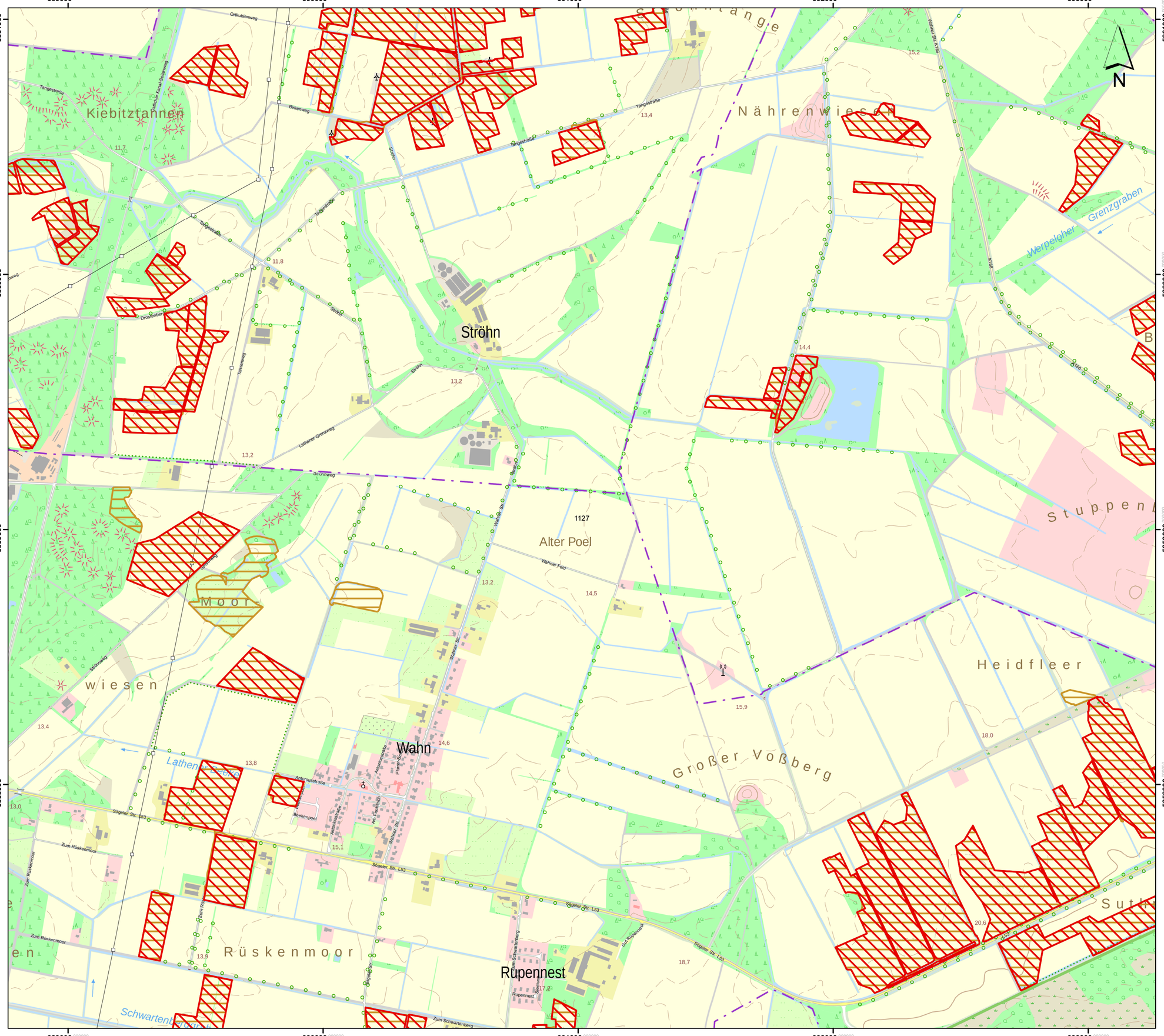

Lageübersicht

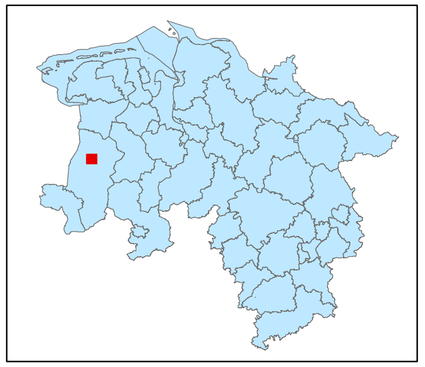

Legende

- kohlenstoffreiche Böden
- kohlenstoffreiche Böden (Moortreposole)
- Landesgrenze

0 0,125 0,25 0,5 0,75 1
Kilometer

Hintergrundkarte:
Amtliche Präsentation 1 : 10 000

Vervielfältigung der Grundlagenkarte nur mit Genehmigung des Herausgebers.
Quellenvermerk:
Auszug aus den Geodaten des Landesamtes für Geoinformation und Landesvermessung Niedersachsen

© 2025 LGLN

© GeoBasis-DE / BKG (2025) CC BY 4.0

Vervielfältigung der Fachinformationen nur mit Genehmigung des ML.

Niedersächsische Verordnung zur Ausweisung von Feuchtgebieten und Mooren als Gebietskulisse nach § 11 Abs. 1 und 4 der GAP-Konditionalitäten-Verordnung

Anlage zu § 1 Abs.1

Detailkarte der kohlenstoffreichen Böden inklusive der Moor-Treposole gem. § 11 Abs. 2 GAPKondV

Blattnummer:	1127
Erstellungsdatum:	11.02.2025
Maßstab:	1:10.000

Realisiert durch

Niedersächsisches Ministerium für Ernährung, Landwirtschaft und Verbraucherschutz

SLA

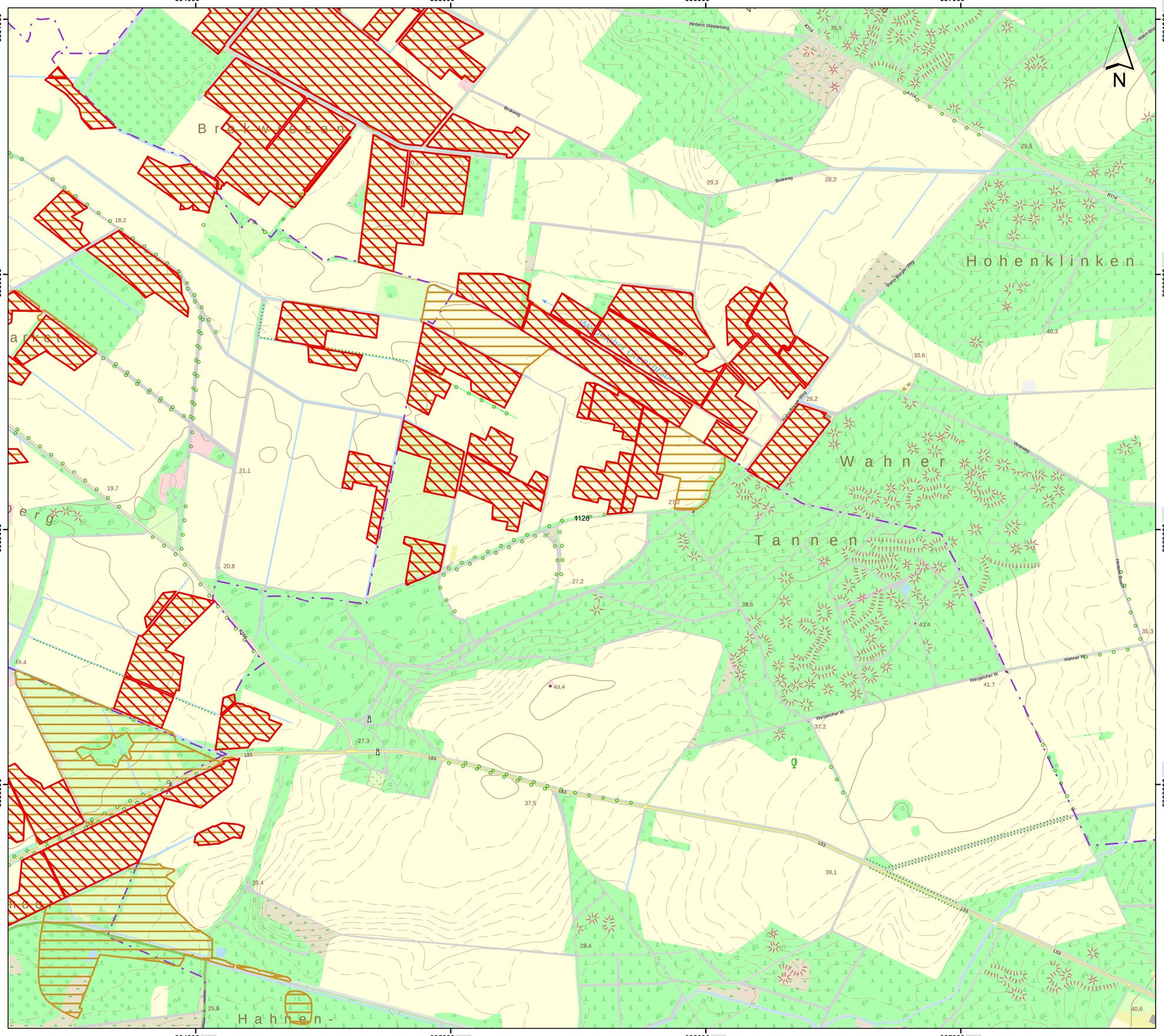

Lageübersicht

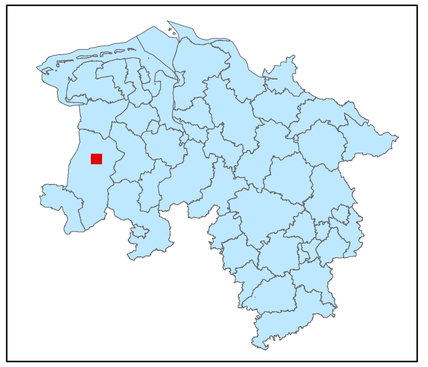

Legende

kohlenstoffreiche Böden

kohlenstoffreiche Böden (Moortreposole)

Landesgrenze

0 0,125 0,25 0,5 0,75 1

Kilometer

Hintergrundkarte:
Amtliche Präsentation 1 : 10 000

Vervielfältigung der Grundlagenkarte nur mit Genehmigung des Herausgebers.
Quellenvermerk:
Auszug aus den Geodaten des Landesamtes für Geoinformation und Landesvermessung Niedersachsen

© 2025 LGLN

© GeoBasis-DE / BKG (2025) CC BY 4.0

Vervielfältigung der Fachinformationen nur mit Genehmigung des ML.

Niedersächsische Verordnung zur Ausweisung von Feuchtgebieten und Mooren als Gebietskulisse nach § 11 Abs. 1 und 4 der GAP-Konditionalitäten-Verordnung

Anlage zu § 1 Abs.1

Detailkarte der kohlenstoffreichen Böden inklusive der Moor-Treposole gem. § 11 Abs. 2 GAPKondV

Blattnummer:	1128
Erstellungsdatum:	11.02.2025
Maßstab:	1:10.000

Realisiert durch

Niedersächsisches Ministerium für Ernährung, Landwirtschaft und Verbraucherschutz

SLA

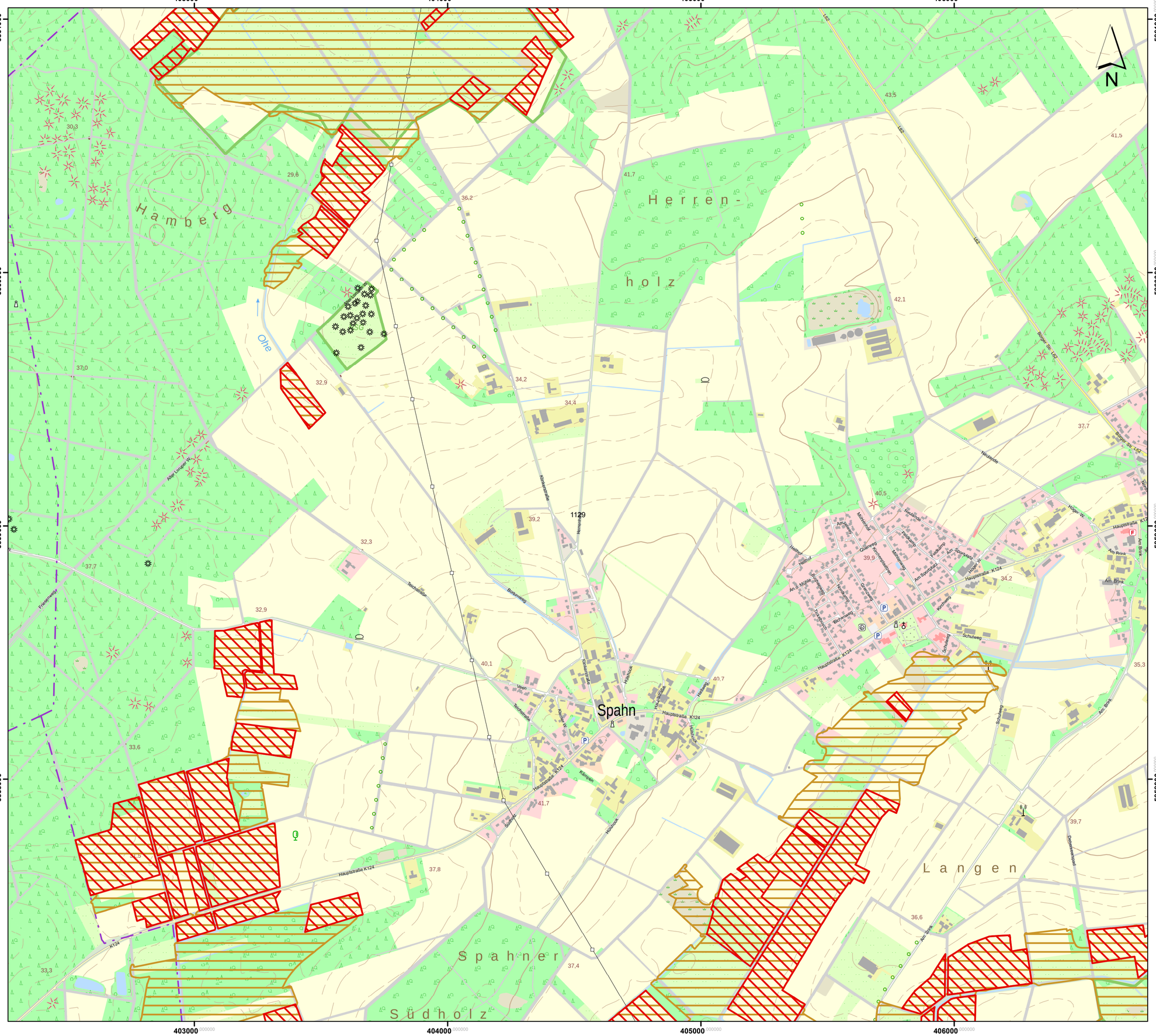
403000
404000
405000
406000
5861000
5860000
5859000
5858000
N
Hamberg
Herren-
holz
Ohe
Spahn
Langen
Spahner
Südholz
1129
B 214
L62
K124
Hauptstraße K124
Bonner Str. L62
Alter Langer W.
Kirchstraße
Hauptstraße
Schulweg
Am Brink
Neustraße
Dorfstraßenspad
Teuchtstraße
Friesenweg
Borkenweg
Hauptstraße
Kirchweg
Quakweg
Mühlenweg
Am Sportplatz
Kirchplatz
Hellhof
Hellweg
Grabenstraße
Hauptstraße
Hauptstraße
Hauptstraße
Kämpen
Südfeld
Hauptstraße K124
Hauptstraße K124
Hauptstraße K124

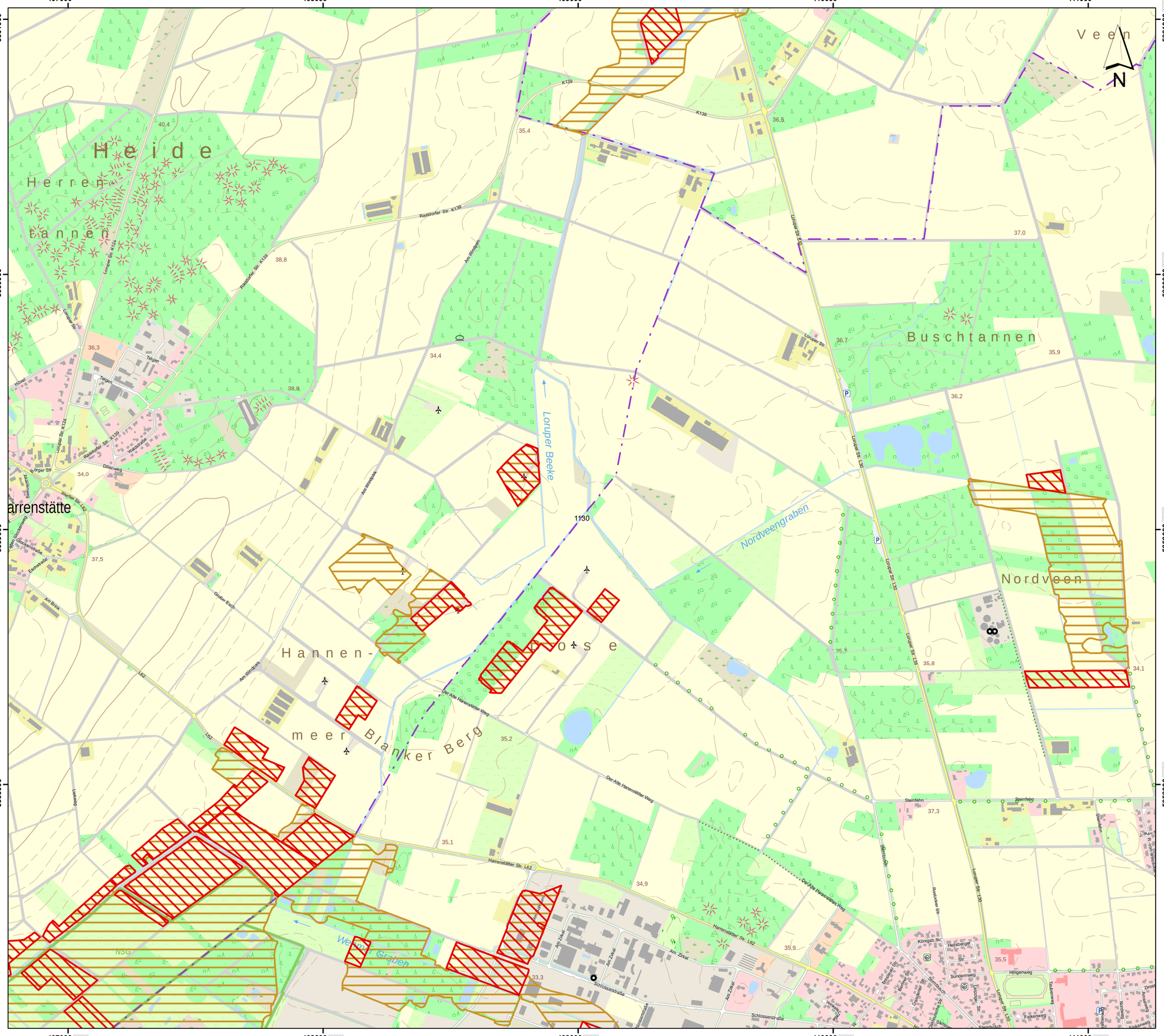

Lageübersicht

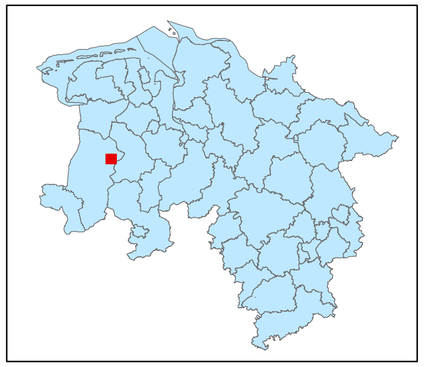

Legende

kohlenstoffreiche Böden

kohlenstoffreiche Böden (Moortreposole)

Landesgrenze

0 0,125 0,25 0,5 0,75 1

Kilometer

Hintergrundkarte:
Amtliche Präsentation 1 : 10 000

Vervielfältigung der Grundlagenkarte nur mit Genehmigung des Herausgebers.
Quellenvermerk:
Auszug aus den Geodaten des Landesamtes für Geoinformation und Landesvermessung Niedersachsen

© 2025 LGLN

© GeoBasis-DE / BKG (2025) CC BY 4.0

Vervielfältigung der Fachinformationen nur mit Genehmigung des ML.

Niedersächsische Verordnung zur Ausweisung von Feuchtgebieten und Mooren als Gebietskulisse nach § 11 Abs. 1 und 4 der GAP-Konditionalitäten-Verordnung

Anlage zu § 1 Abs.1

Detailkarte der kohlenstoffreichen Böden inklusive der Moor-Treposole gem. § 11 Abs. 2 GAPKondV

Blattnummer:	1130
Erstellungsdatum:	11.02.2025
Maßstab:	1:10.000

Realisiert durch

Niedersächsisches Ministerium für Ernährung, Landwirtschaft und Verbraucherschutz

SLA

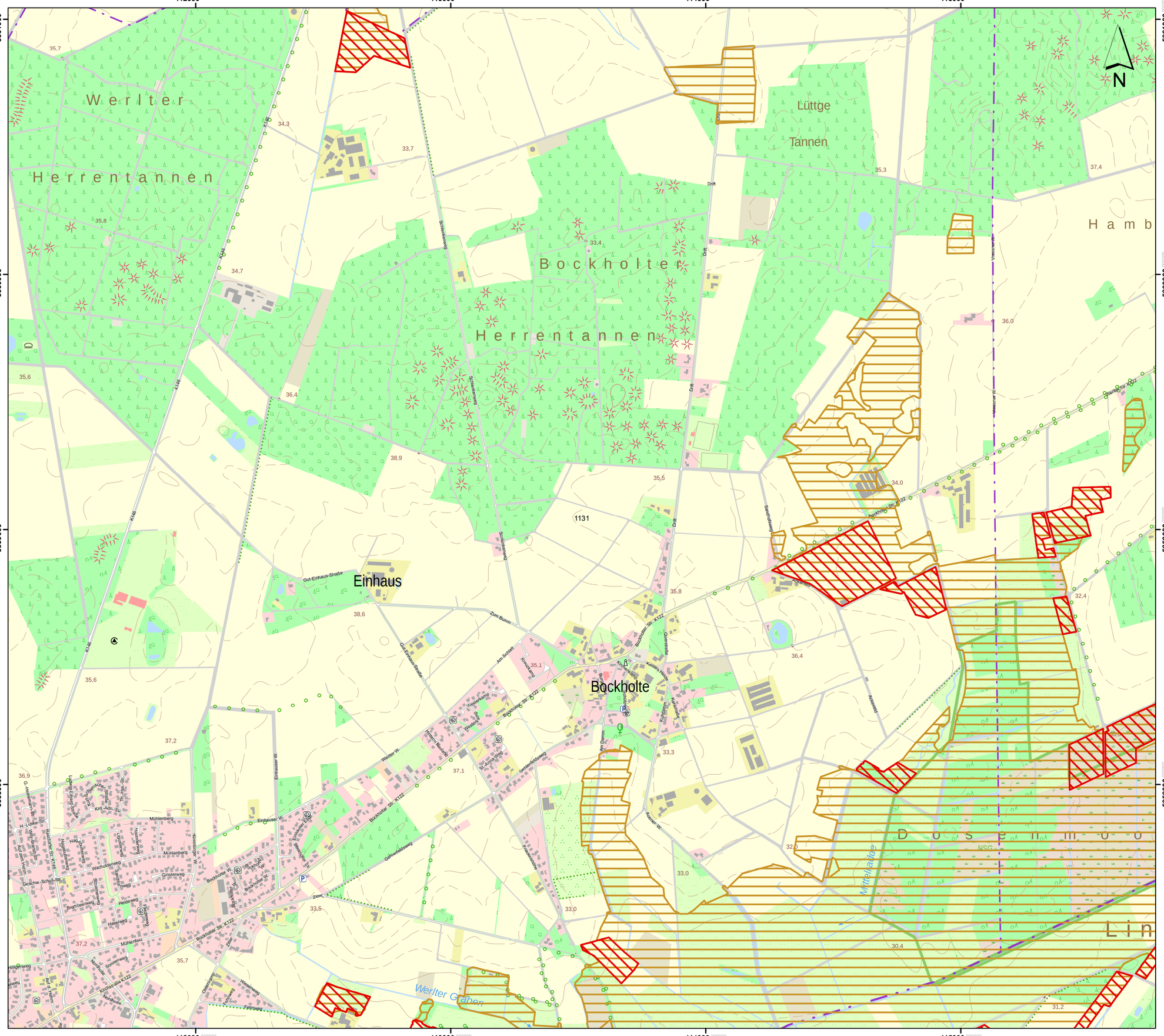

Lageübersicht

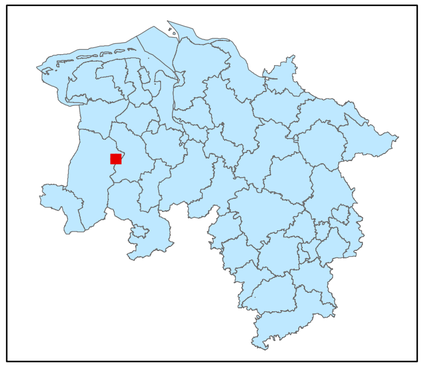

Legende

kohlenstoffreiche Böden

kohlenstoffreiche Böden (Moortreposole)

Landesgrenze

0 0,125 0,25 0,5 0,75 1

Kilometer

Hintergrundkarte:
Amtliche Präsentation 1 : 10 000

Vervielfältigung der Grundlagenkarte nur mit Genehmigung des Herausgebers.
Quellenvermerk:
Auszug aus den Geodaten des Landesamtes für Geoinformation und Landesvermessung Niedersachsen

© 2025 LGLN

© GeoBasis-DE / BKG (2025) CC BY 4.0

Vervielfältigung der Fachinformationen nur mit Genehmigung des ML.

Niedersächsische Verordnung zur Ausweisung von Feuchtgebieten und Mooren als Gebietskulisse nach § 11 Abs. 1 und 4 der GAP-Konditionalitäten-Verordnung

Anlage zu § 1 Abs.1

Detailkarte der kohlenstoffreichen Böden inklusive der Moor-Treposole gem. § 11 Abs. 2 GAPKondV

Blattnummer:	1131
Erstellungsdatum:	11.02.2025
Maßstab:	1:10.000

Realisiert durch

Niedersächsisches Ministerium für Ernährung, Landwirtschaft und Verbraucherschutz

SLA

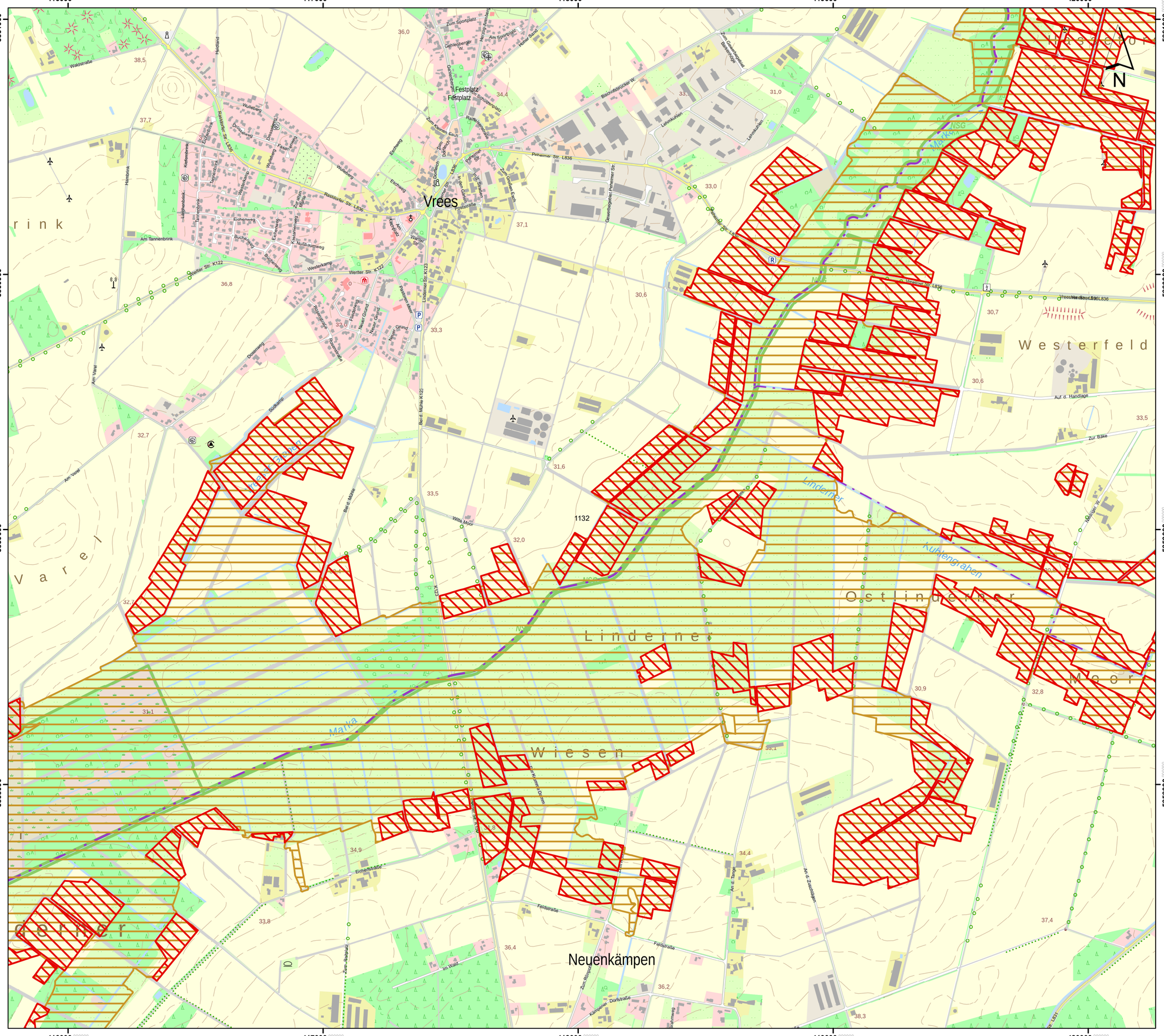

Lageübersicht

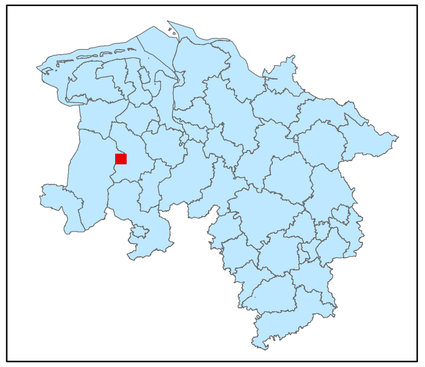

Legende

kohlenstoffreiche Böden

kohlenstoffreiche Böden (Moortreposole)

Landesgrenze

0 0,125 0,25 0,5 0,75 1

Kilometer

Hintergrundkarte:
Amtliche Präsentation 1 : 10 000

Vervielfältigung der Grundlagenkarte nur mit Genehmigung des Herausgebers.
Quellenvermerk:
Auszug aus den Geodaten des Landesamtes für Geoinformation und Landesvermessung Niedersachsen

© 2025 LGLN

© GeoBasis-DE / BKG (2025) CC BY 4.0

Vervielfältigung der Fachinformationen nur mit Genehmigung des ML.

Niedersächsische Verordnung zur Ausweisung von Feuchtgebieten und Mooren als Gebietskulisse nach § 11 Abs. 1 und 4 der GAP-Konditionalitäten-Verordnung

Anlage zu § 1 Abs.1

Detailkarte der kohlenstoffreichen Böden inklusive der Moor-Treposole gem. § 11 Abs. 2 GAPKondV

Blattnummer:	1132
Erstellungsdatum:	11.02.2025
Maßstab:	1:10.000

Realisiert durch

Niedersächsisches Ministerium für Ernährung, Landwirtschaft und Verbraucherschutz

SLA

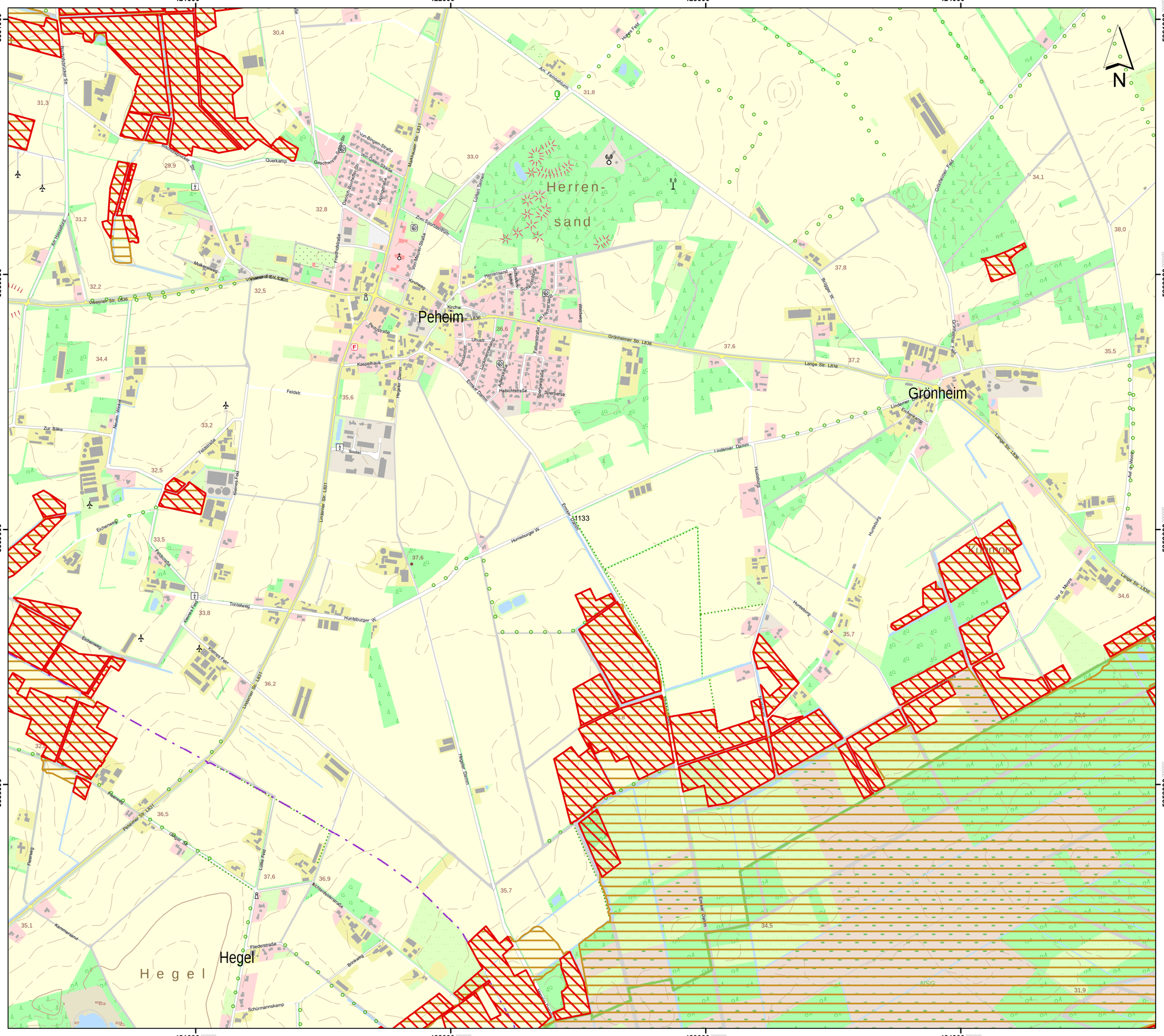

Lageübersicht

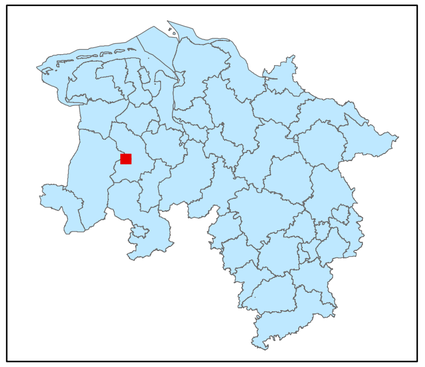

Legende

kohlenstoffreiche Böden

kohlenstoffreiche Böden (Moortreposole)

Landesgrenze

0 0,125 0,25 0,5 0,75 1

Kilometer

Hintergrundkarte:
Amtliche Präsentation 1 : 10 000

Vervielfältigung der Grundlagenkarte nur mit Genehmigung des Herausgebers.
Quellenvermerk:
Auszug aus den Geodaten des Landesamtes für Geoinformation und Landesvermessung Niedersachsen

© 2025 LGLN

© GeoBasis-DE / BKG (2025) CC BY 4.0

Vervielfältigung der Fachinformationen nur mit Genehmigung des ML.

Niedersächsische Verordnung zur Ausweisung von Feuchtgebieten und Mooren als Gebietskulisse nach § 11 Abs. 1 und 4 der GAP-Konditionalitäten-Verordnung

Anlage zu § 1 Abs.1

Detailkarte der kohlenstoffreichen Böden inklusive der Moor-Treposole gem. § 11 Abs. 2 GAPKondV

Blattnummer:	1133
Erstellungsdatum:	11.02.2025
Maßstab:	1:10.000

Realisiert durch

Niedersächsisches Ministerium für Ernährung, Landwirtschaft und Verbraucherschutz

SLA

425000 426000 427000 428000 429000

5861000 5860000 5859000 5858000

N

Dwergte

Dwergter Meer

Hoogesühn

Eilfeld

Molbergen

Stedingsmühler Fuhren

Stedingsmühle

Klär

Soestebek

Krumme Land

Dorfstraße

Am Kreuzberge

Kreuzberg

Am Dwergter Meer

Zum Dwergter Meer

Meerhook

Neumühler Weg

Seeweg

Waldmeisterweg

Roldenweg

Molbergter Str.

Hogesühn

Eilfeld

Kampweg

Die Neuen Kämpe

Peheimer Str. K152

Peheimer Str. L836

Huntestraße

Tange

Hinter dem Dweracker

Wilko-Steding-Straße

Stedingsmühler Str. K152

Mühlenstraße

Sandweg

Alter Hasenweg

Rohe Reih

Dwergter Str.

Soestenweg

Zur Molberger Dose

Zur Kläranlage

Im Wiesenfurth

Eichenstraße

Sonnenblumenstraße

Nordringstraße

Dwerackstraße

Kohlstraße

Hügelstraße

Buchenstraße

Schulstraße

Jahnstraße

Ahornstraße

Eichenweg

Ulmenstraße

Ginsterstraße

Lindenstraße

Am Tannenbusch

Am Rakel

Burgstraße

Ferneding-Straße

Kirchplatz

Kanalstraße

Buchenweg

Eschenweg

Erlenweg

Hollerdamm

Am Pulvers

Kanalweg

Bahnfeld

Am Bachenbusch

Kanalstraße

Bahnhofstraße

Stedingsmühler Straße

Nordringstraße

Industriestraße

Zum Kanalkamp

Kanalring

Tiefer W.

Am Tannenbusch

Buchenweg

Eschenweg

Bahnfeld

H.-G.-Stiftsbrief

Gut Stedingsmühle

1134

Lageübersicht

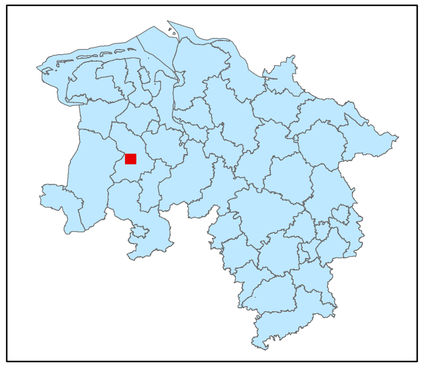

Legende

kohlenstoffreiche Böden

kohlenstoffreiche Böden (Moortreposole)

Landesgrenze

0 0,125 0,25 0,5 0,75 1

Kilometer

Hintergrundkarte:
Amtliche Präsentation 1 : 10 000

Vervielfältigung der Grundlagenkarte nur mit Genehmigung des Herausgebers.
Quellenvermerk:
Auszug aus den Geodaten des Landesamtes für Geoinformation und Landesvermessung Niedersachsen

© 2025 LGLN

© GeoBasis-DE / BKG (2025) CC BY 4.0

Vervielfältigung der Fachinformationen nur mit Genehmigung des ML.

Niedersächsische Verordnung zur Ausweisung von Feuchtgebieten und Mooren als Gebietskulisse nach § 11 Abs. 1 und 4 der GAP-Konditionalitäten-Verordnung

Anlage zu § 1 Abs.1

Detailkarte der kohlenstoffreichen Böden inklusive der Moor-Treposole gem. § 11 Abs. 2 GAPKondV

Blattnummer:	1134
Erstellungsdatum:	11.02.2025
Maßstab:	1:10.000

Realisiert durch

Niedersächsisches Ministerium für Ernährung, Landwirtschaft und Verbraucherschutz

SLA

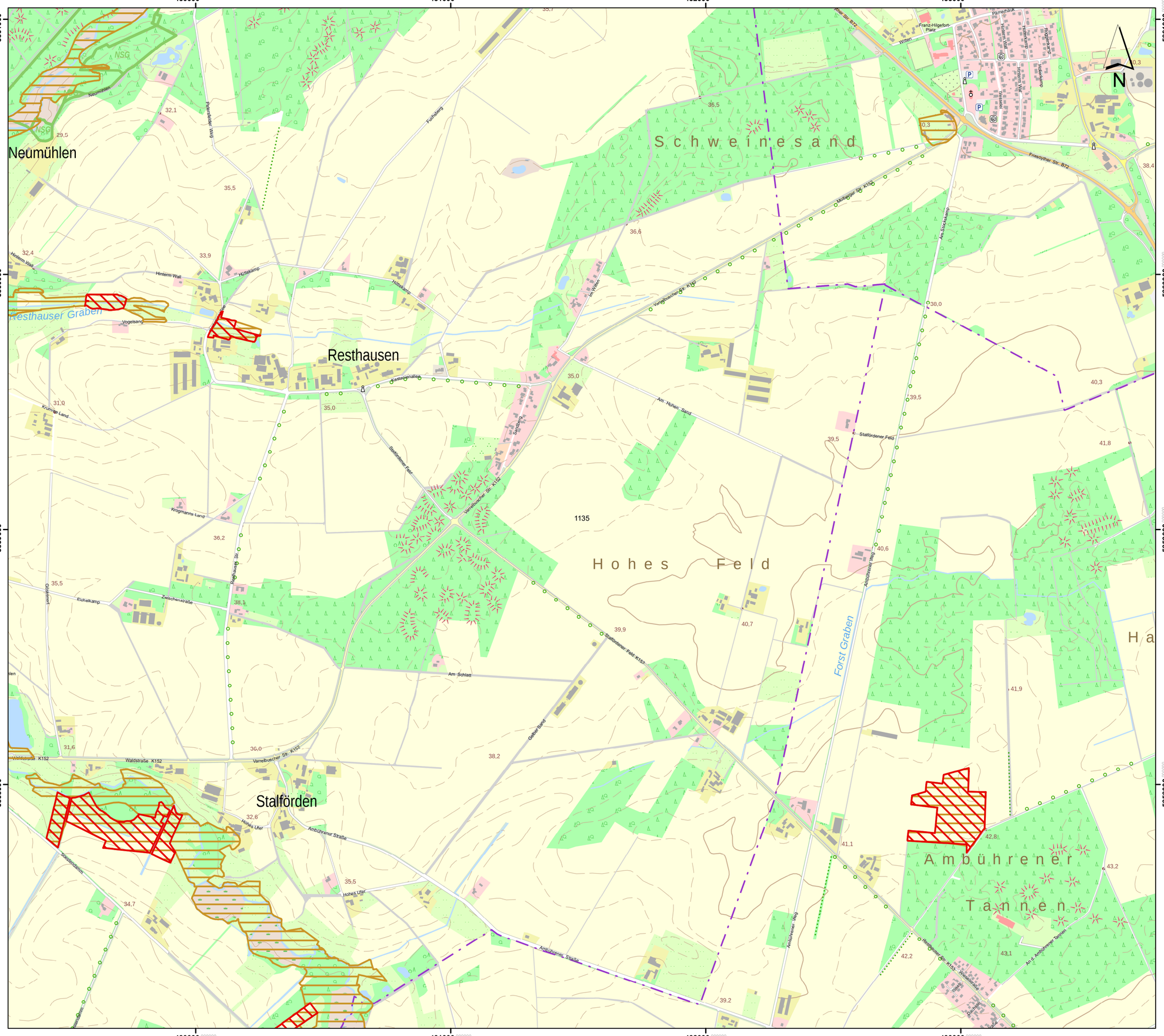

Lageübersicht

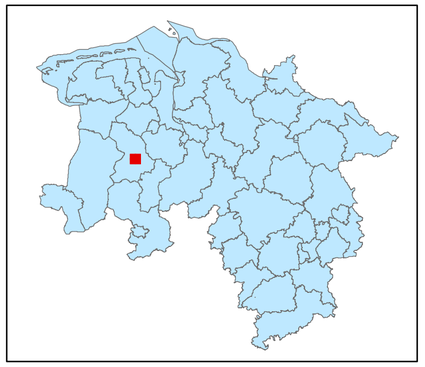

Legende

- kohlenstoffreiche Böden
- kohlenstoffreiche Böden (Moortreposole)
- Landesgrenze

0 0,125 0,25 0,5 0,75 1

Kilometer

Hintergrundkarte:
Amtliche Präsentation 1 : 10 000

Vervielfältigung der Grundlagenkarte nur mit Genehmigung des Herausgebers.
Quellenvermerk:
Auszug aus den Geodaten des Landesamtes für Geoinformation und Landesvermessung Niedersachsen

© 2025 LGLN

© GeoBasis-DE / BKG (2025) CC BY 4.0

Vervielfältigung der Fachinformationen nur mit Genehmigung des ML.

Niedersächsische Verordnung zur Ausweisung von Feuchtgebieten und Mooren als Gebietskulisse nach § 11 Abs. 1 und 4 der GAP-Konditionalitäten-Verordnung

Anlage zu § 1 Abs.1

Detailkarte der kohlenstoffreichen Böden inklusive der Moor-Treposole gem. § 11 Abs. 2 GAPKondV

Blattnummer:	1135
Erstellungsdatum:	11.02.2025
Maßstab:	1:10.000

Realisiert durch

Niedersächsisches Ministerium für Ernährung, Landwirtschaft und Verbraucherschutz

SLA

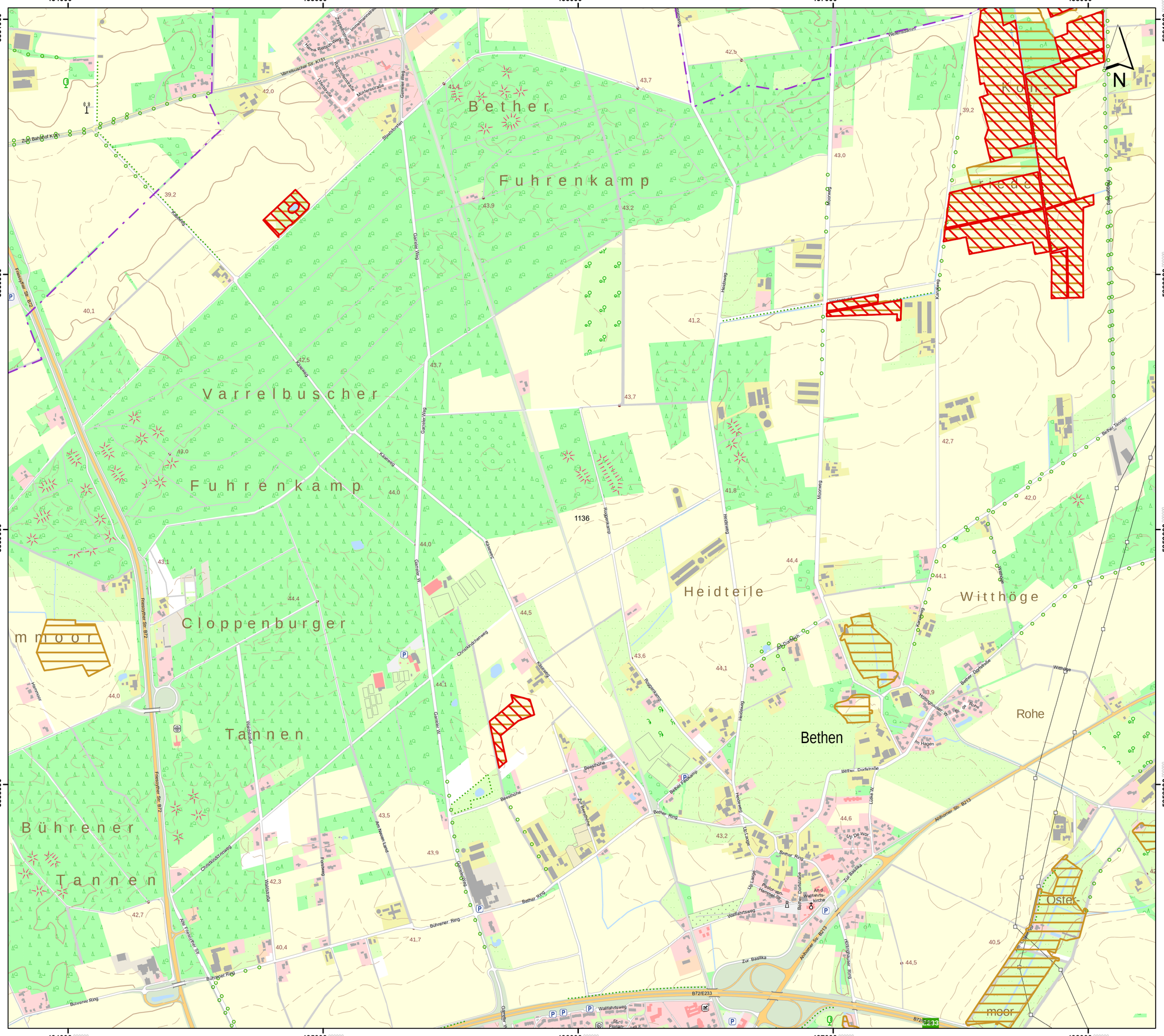

Lageübersicht

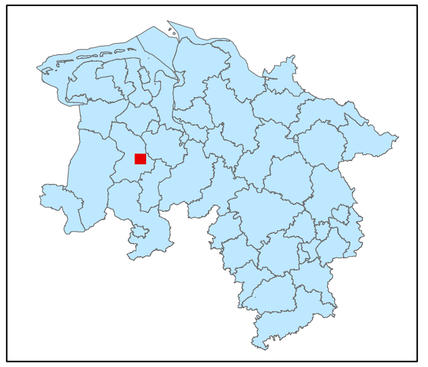

Legende

- kohlenstoffreiche Böden
- kohlenstoffreiche Böden (Moortreposole)
- Landesgrenze

0 0,125 0,25 0,5 0,75 1

Kilometer

Hintergrundkarte:
Amtliche Präsentation 1 : 10 000

Vervielfältigung der Grundlagenkarte nur mit Genehmigung des Herausgebers.
Quellenvermerk:
Auszug aus den Geodaten des Landesamtes für Geoinformation und Landesvermessung Niedersachsen

© 2025 LGLN

© GeoBasis-DE / BKG (2025) CC BY 4.0

Vervielfältigung der Fachinformationen nur mit Genehmigung des ML.

Niedersächsische Verordnung zur Ausweisung von Feuchtgebieten und Mooren als Gebietskulisse nach § 11 Abs. 1 und 4 der GAP-Konditionalitäten-Verordnung

Anlage zu § 1 Abs.1

Detailkarte der kohlenstoffreichen Böden inklusive der Moor-Treposole gem. § 11 Abs. 2 GAPKondV

Blattnummer:	1136
Erstellungsdatum:	11.02.2025
Maßstab:	1:10.000

Realisiert durch

Niedersächsisches Ministerium für Ernährung, Landwirtschaft und Verbraucherschutz

SLA

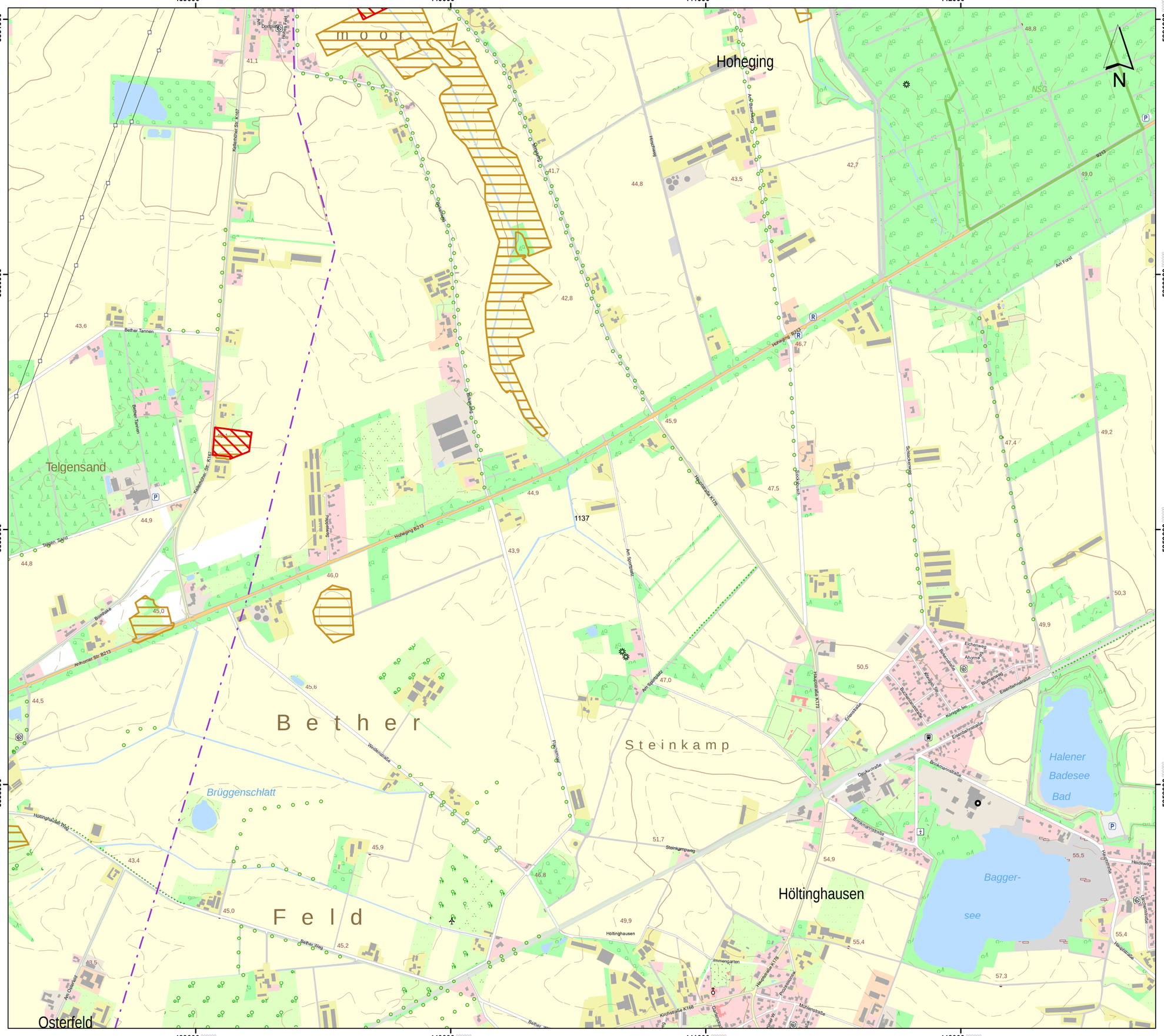

Lageübersicht

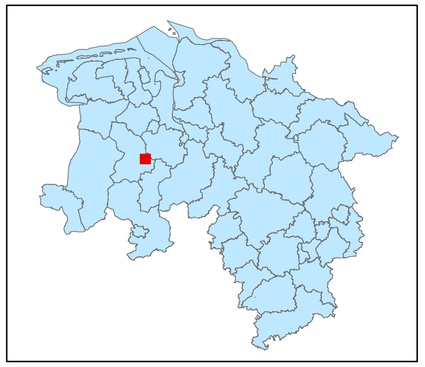

Legende

- kohlenstoffreiche Böden
- kohlenstoffreiche Böden (Moortreposole)
- Landesgrenze

0 0,125 0,25 0,5 0,75 1

Kilometer

Hintergrundkarte:
Amtliche Präsentation 1 : 10 000

Vervielfältigung der Grundlagenkarte nur mit Genehmigung des Herausgebers.
Quellenvermerk:
Auszug aus den Geodaten des Landesamtes für Geoinformation und Landesvermessung Niedersachsen

© 2025 LGLN

© GeoBasis-DE / BKG (2025) CC BY 4.0

Vervielfältigung der Fachinformationen nur mit Genehmigung des ML.

Niedersächsische Verordnung zur Ausweisung von Feuchtgebieten und Mooren als Gebietskulisse nach § 11 Abs. 1 und 4 der GAP-Konditionalitäten-Verordnung

Anlage zu § 1 Abs.1

Detailkarte der kohlenstoffreichen Böden inklusive der Moor-Treposole gem. § 11 Abs. 2 GAPKondV

Blattnummer:	1137
Erstellungsdatum:	11.02.2025
Maßstab:	1:10.000

Realisiert durch

Niedersächsisches Ministerium für Ernährung, Landwirtschaft und Verbraucherschutz

SLA

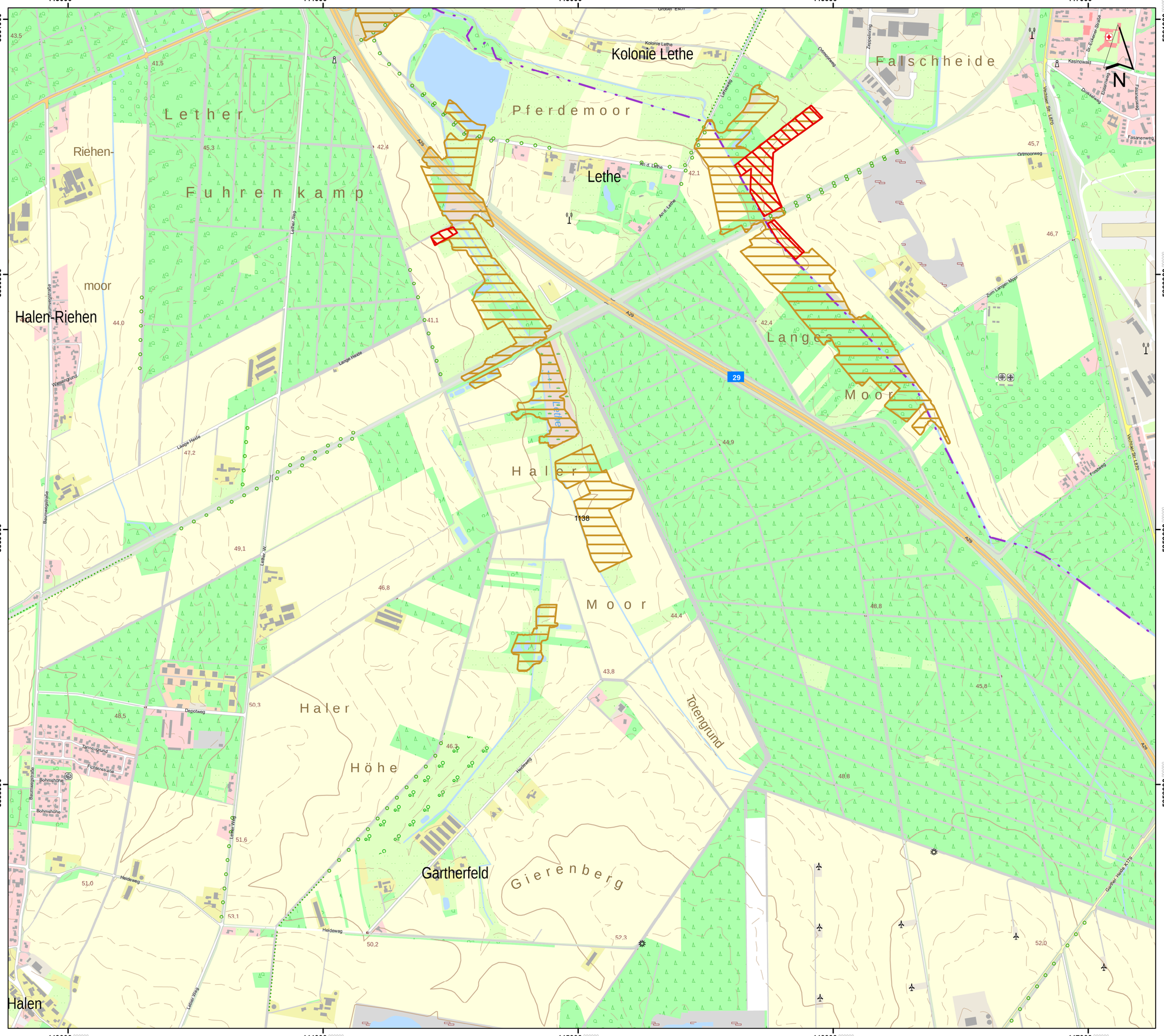
443000
444000
445000
446000
447000
5861000
5860000
5859000
5858000
Kolonie Lethe
Pferdemoor
Falschheide
Lether
Riehen-
Fuhrenkamp
Lethe
Halen-Riehen
moor
Lange
Moor
Haler
Moor
Haler
Höhe
Gierenberg
Totengrund
Gartherfeld
Halen
29
A29
Ortmoorweg
Zum Langen Moor
Fasanenweg
Fasanenweg
Fasanenweg
Kasinoweg
Dr.-Eckener-Straße
Vechtaer Str. L870
Vechtaer Str. L870
Fasanenweg
Lange Heide
Lange Heide
Heideweg
Heideweg
Heideweg
Depotweg
Tannengrund
Fichtenstraße
Bohmshöhe
Bohmshöhe
Baumwegstraße
Baumwegstraße
Leher Weg
Leher Weg
Leher Weg
Leher Weg
Gartherfeld-Heide K 279
Fasanenweg
Ard. Lethe
Ard. Lethe
Ard. Lethe

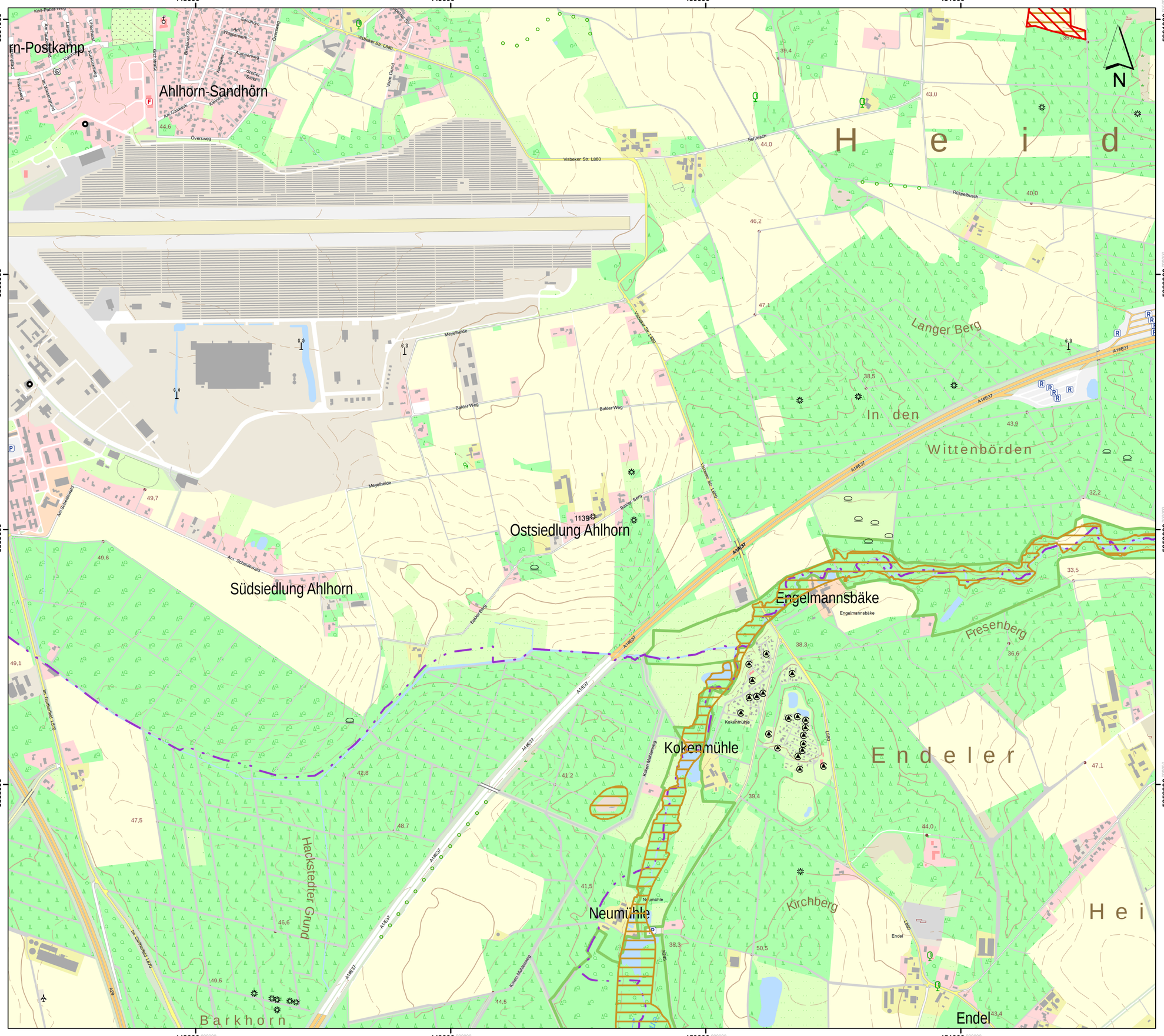

Lageübersicht

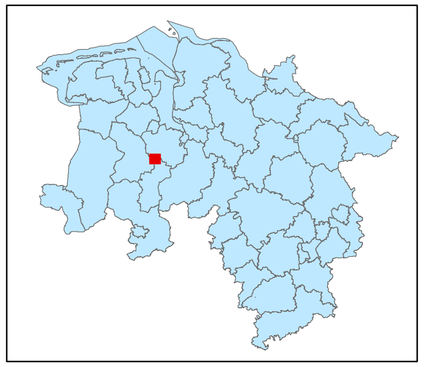

Legende

- kohlenstoffreiche Böden
- kohlenstoffreiche Böden (Moortreposole)
- Landesgrenze

0 0,125 0,25 0,5 0,75 1

Kilometer

Hintergrundkarte:
Amtliche Präsentation 1 : 10 000

Vervielfältigung der Grundlagenkarte nur mit Genehmigung des Herausgebers.
Quellenvermerk:
Auszug aus den Geodaten des Landesamtes für Geoinformation und Landesvermessung Niedersachsen

© 2025 LGLN

© GeoBasis-DE / BKG (2025) CC BY 4.0

Vervielfältigung der Fachinformationen nur mit Genehmigung des ML.

Niedersächsische Verordnung zur Ausweisung von Feuchtgebieten und Mooren als Gebietskulisse nach § 11 Abs. 1 und 4 der GAP-Konditionalitäten-Verordnung

Anlage zu § 1 Abs.1

Detailkarte der kohlenstoffreichen Böden inklusive der Moor-Treposole gem. § 11 Abs. 2 GAPKondV

Blattnummer:	1139
Erstellungsdatum:	11.02.2025
Maßstab:	1:10.000

Realisiert durch

Niedersächsisches Ministerium für Ernährung, Landwirtschaft und Verbraucherschutz

SLA

452000 453000 454000 455000 456000

5861000 5860000 5859000 5858000

Erdschmeels-
sand

Kölkenhöhe

Steinhorst

Lange Höhe

Vor der Aue

Fehlenberg

Mühlenhöhe

Erdmannsberg

Aue

Steinhorster W.

Feldbreite

Vor d. Aue

Varnhorner W.

A1/E37

E37

1

1140

NSG

Varnhorn

Thöls

N

Lageübersicht

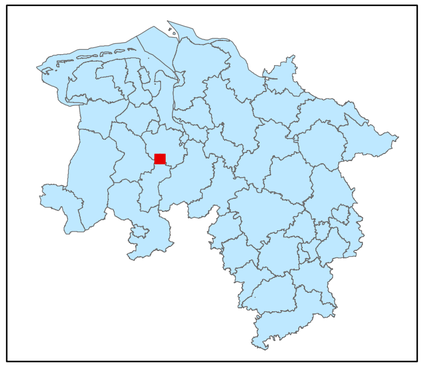

Legende

kohlenstoffreiche Böden

kohlenstoffreiche Böden
(Moortreposole)

Landesgrenze

0 0,125 0,25 0,5 0,75 1

Kilometer

Hintergrundkarte:
Amtliche Präsentation 1 : 10 000

Vervielfältigung der Grundlagenkarte nur mit Genehmigung des Herausgebers.
Quellenvermerk:
Auszug aus den Geodaten des Landesamtes für Geoinformation und Landesvermessung Niedersachsen

© 2025 LGLN

© GeoBasis-DE / BKG (2025) CC BY 4.0

Vervielfältigung der Fachinformationen nur mit Genehmigung des ML.

Niedersächsische Verordnung zur Ausweisung von Feuchtgebieten und Mooren als Gebietskulisse nach § 11 Abs. 1 und 4 der GAP-Konditionalitäten-Verordnung

Anlage zu § 1 Abs.1

Detailkarte der kohlenstoffreichen Böden inklusive der Moor-Treposole gem. § 11 Abs. 2 GAPKondV

Blattnummer:	1140
Erstellungsdatum:	11.02.2025
Maßstab:	1:10.000

Realisiert durch

Niedersächsisches Ministerium
für Ernährung, Landwirtschaft
und Verbraucherschutz

SLA

Lageübersicht

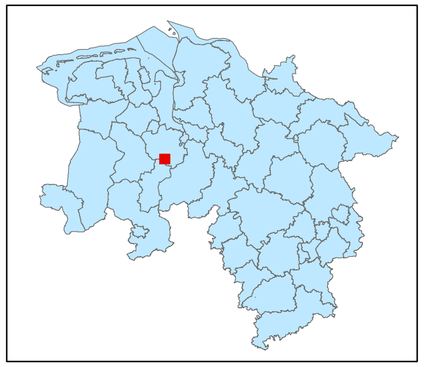

Legende

kohlenstoffreiche Böden

kohlenstoffreiche Böden (Moortreposole)

Landesgrenze

0 0,125 0,25 0,5 0,75 1

Kilometer

Hintergrundkarte:
Amtliche Präsentation 1 : 10 000

Vervielfältigung der Grundlagenkarte nur mit Genehmigung des Herausgebers.
Quellenvermerk:
Auszug aus den Geodaten des Landesamtes für Geoinformation und Landesvermessung Niedersachsen

© 2025 LGLN

© GeoBasis-DE / BKG (2025) CC BY 4.0

Vervielfältigung der Fachinformationen nur mit Genehmigung des ML.

Niedersächsische Verordnung zur Ausweisung von Feuchtgebieten und Mooren als Gebietskulisse nach § 11 Abs. 1 und 4 der GAP-Konditionalitäten-Verordnung

Anlage zu § 1 Abs.1

Detailkarte der kohlenstoffreichen Böden inklusive der Moor-Treposole gem. § 11 Abs. 2 GAPKondV

Blattnummer:	1141
Erstellungsdatum:	11.02.2025
Maßstab:	1:10.000

Realisiert durch

Niedersächsisches Ministerium für Ernährung, Landwirtschaft und Verbraucherschutz

SLA

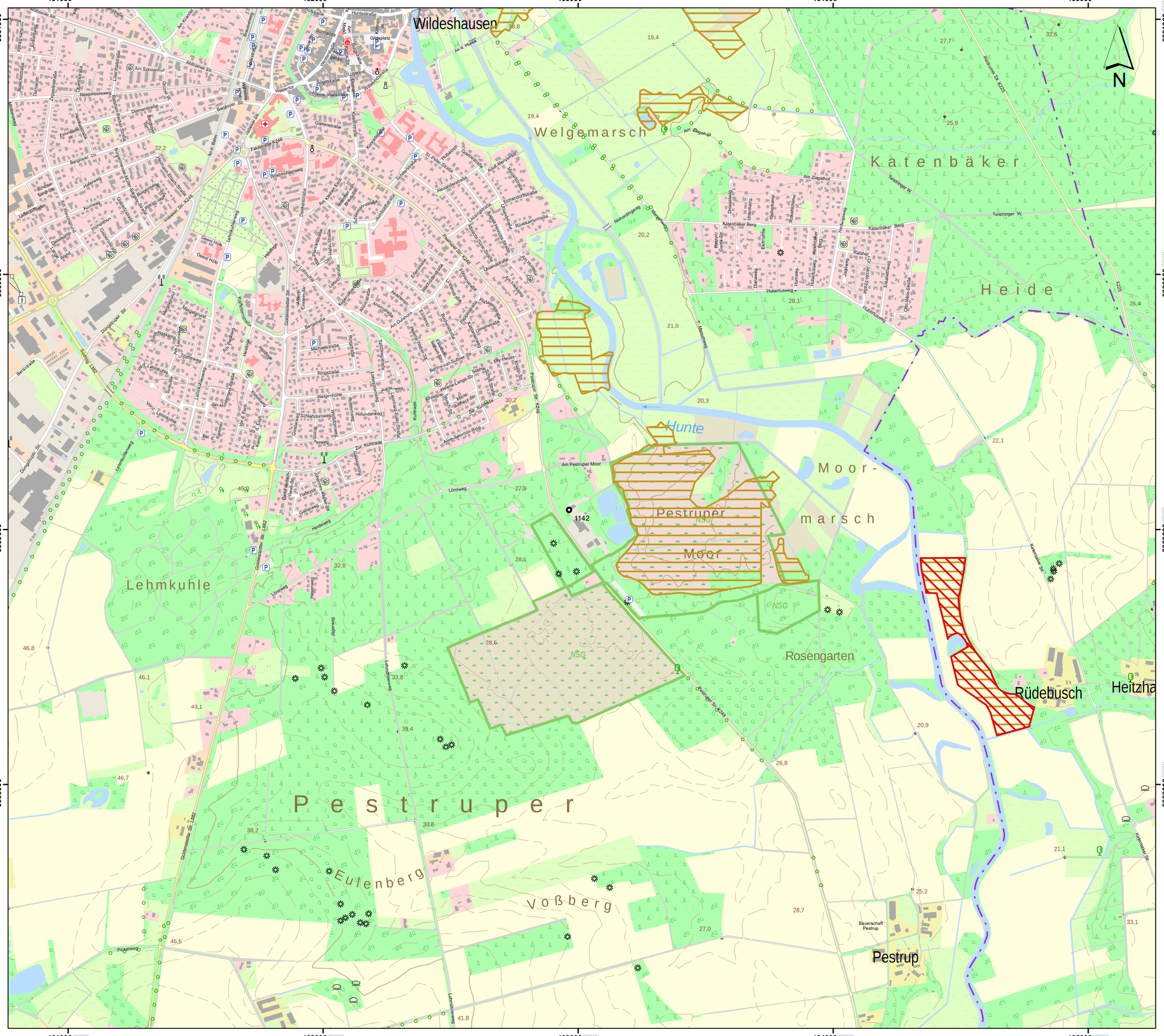

Lageübersicht

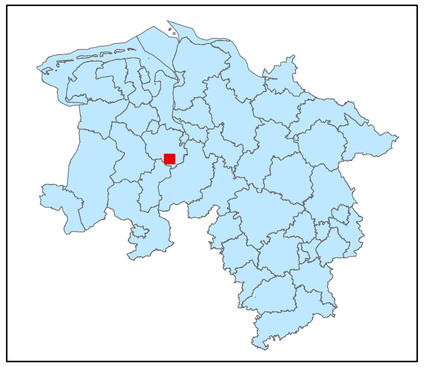

Legende

- kohlenstoffreiche Böden
- kohlenstoffreiche Böden (Moortreposole)
- Landesgrenze

0 0,125 0,25 0,5 0,75 1
Kilometer

Hintergrundkarte:
Amtliche Präsentation 1 : 10 000

Vervielfältigung der Grundlagenkarte nur mit Genehmigung des Herausgebers.
Quellenvermerk:
Auszug aus den Geodaten des Landesamtes für Geoinformation und Landesvermessung Niedersachsen

© 2025 LGLN

© GeoBasis-DE / BKG (2025) CC BY 4.0

Vervielfältigung der Fachinformationen nur mit Genehmigung des ML.

Niedersächsische Verordnung zur Ausweisung von Feuchtgebieten und Mooren als Gebietskulisse nach § 11 Abs. 1 und 4 der GAP-Konditionalitäten-Verordnung

Anlage zu § 1 Abs.1

Detailkarte der kohlenstoffreichen Böden inklusive der Moor-Treposole gem. § 11 Abs. 2 GAPKondV

Blattnummer:	1142
Erstellungsdatum:	11.02.2025
Maßstab:	1:10.000

Realisiert durch

Niedersächsisches Ministerium für Ernährung, Landwirtschaft und Verbraucherschutz

SLA

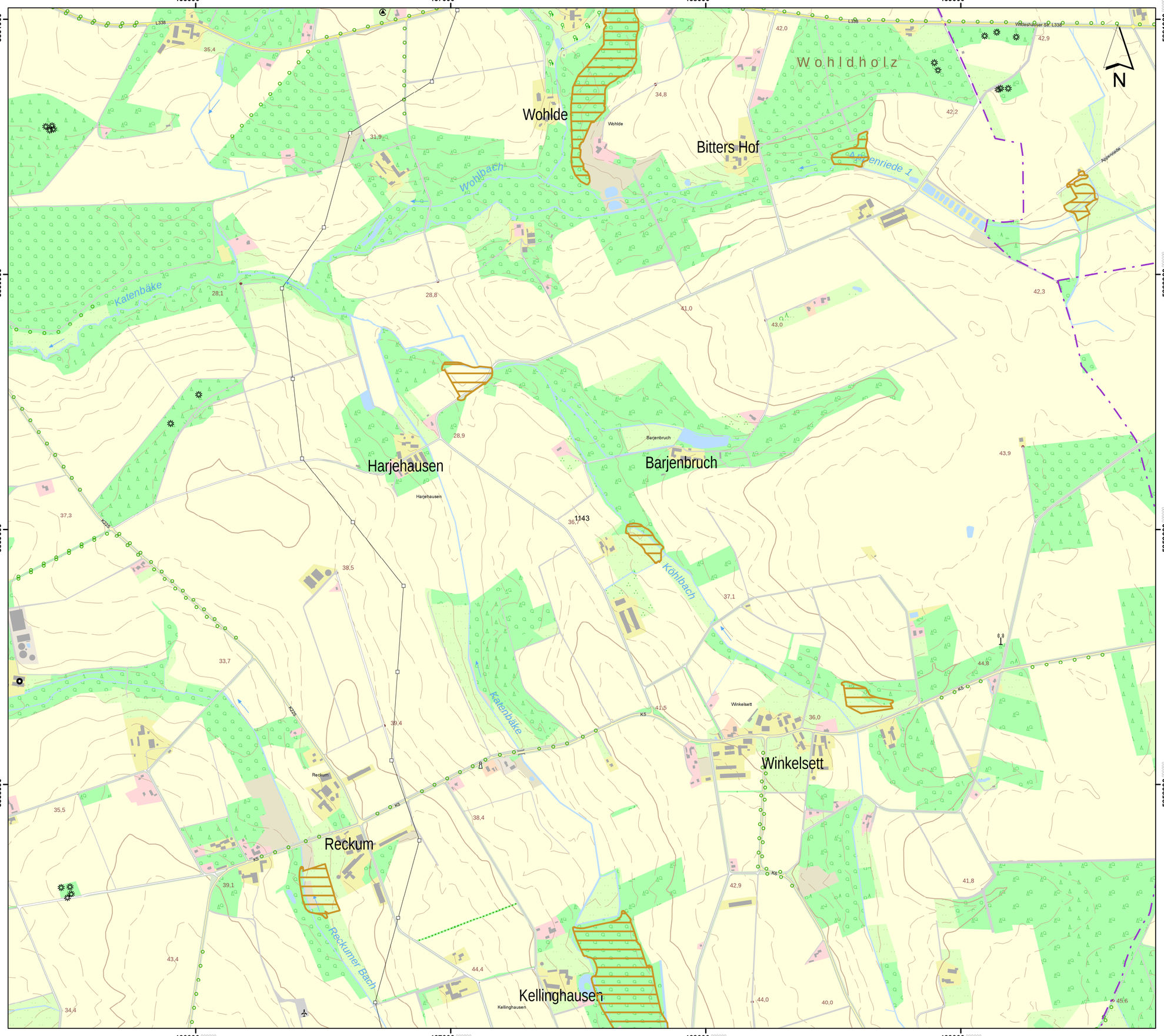

Lageübersicht

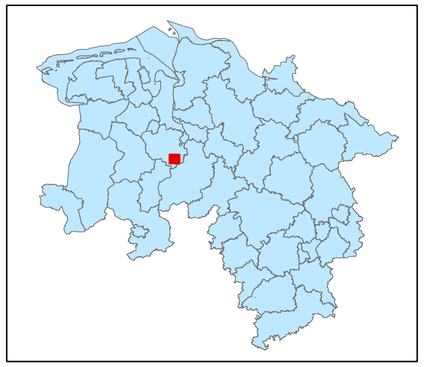

Legende

- kohlenstoffreiche Böden
- kohlenstoffreiche Böden (Moortreposole)
- Landesgrenze

0 0,125 0,25 0,5 0,75 1
Kilometer

Hintergrundkarte:
Amtliche Präsentation 1 : 10 000

Vervielfältigung der Grundlagenkarte nur mit Genehmigung des Herausgebers.
Quellenvermerk:
Auszug aus den Geodaten des Landesamtes für Geoinformation und Landesvermessung Niedersachsen

© 2025 LGLN

© GeoBasis-DE / BKG (2025) CC BY 4.0

Vervielfältigung der Fachinformationen nur mit Genehmigung des ML.

Niedersächsische Verordnung zur Ausweisung von Feuchtgebieten und Mooren als Gebietskulisse nach § 11 Abs. 1 und 4 der GAP-Konditionalitäten-Verordnung

Anlage zu § 1 Abs.1

Detailkarte der kohlenstoffreichen Böden inklusive der Moor-Treposole gem. § 11 Abs. 2 GAPKondV

Blattnummer:	1143
Erstellungsdatum:	11.02.2025
Maßstab:	1:10.000

Realisiert durch

Niedersächsisches Ministerium für Ernährung, Landwirtschaft und Verbraucherschutz

SLA

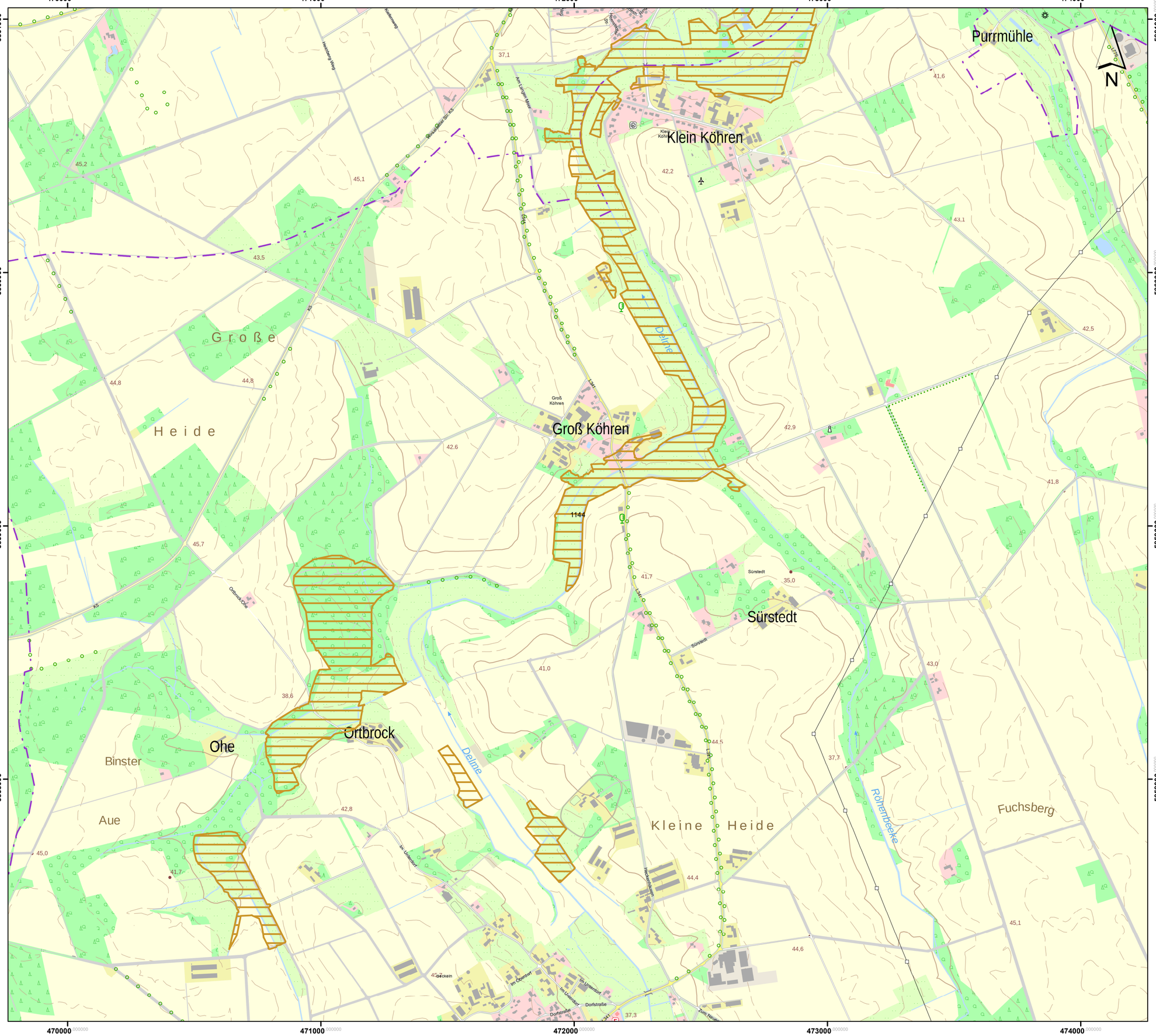

Lageübersicht

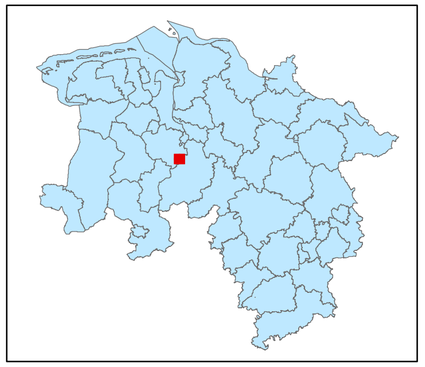

Legende

- kohlenstoffreiche Böden
- kohlenstoffreiche Böden (Moortreposole)
- Landesgrenze

0 0,125 0,25 0,5 0,75 1

Kilometer

Hintergrundkarte:
Amtliche Präsentation 1 : 10 000

Vervielfältigung der Grundlagenkarte nur mit Genehmigung des Herausgebers.
Quellenvermerk:
Auszug aus den Geodaten des Landesamtes für Geoinformation und Landesvermessung Niedersachsen

© 2025 LGLN

© GeoBasis-DE / BKG (2025) CC BY 4.0

Vervielfältigung der Fachinformationen nur mit Genehmigung des ML.

Niedersächsische Verordnung zur Ausweisung von Feuchtgebieten und Mooren als Gebietskulisse nach § 11 Abs. 1 und 4 der GAP-Konditionalitäten-Verordnung

Anlage zu § 1 Abs.1

Detailkarte der kohlenstoffreichen Böden inklusive der Moor-Treposole gem. § 11 Abs. 2 GAPKondV

Blattnummer:	1144
Erstellungsdatum:	11.02.2025
Maßstab:	1:10.000

Realisiert durch

Niedersächsisches Ministerium für Ernährung, Landwirtschaft und Verbraucherschutz

SLA

Lageübersicht

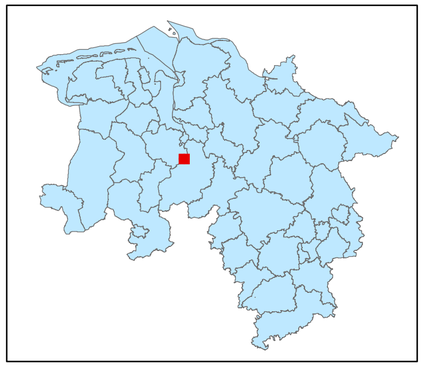

Legende

kohlenstoffreiche Böden

kohlenstoffreiche Böden (Moortreposole)

Landesgrenze

0 0,125 0,25 0,5 0,75 1

Kilometer

Hintergrundkarte:
Amtliche Präsentation 1 : 10 000

Vervielfältigung der Grundlagenkarte nur mit Genehmigung des Herausgebers.
Quellenvermerk:
Auszug aus den Geodaten des Landesamtes für Geoinformation und Landesvermessung Niedersachsen

© 2025 LGLN

© GeoBasis-DE / BKG (2025) CC BY 4.0

Vervielfältigung der Fachinformationen nur mit Genehmigung des ML.

Niedersächsische Verordnung zur Ausweisung von Feuchtgebieten und Mooren als Gebietskulisse nach § 11 Abs. 1 und 4 der GAP-Konditionalitäten-Verordnung

Anlage zu § 1 Abs.1

Detailkarte der kohlenstoffreichen Böden inklusive der Moor-Treposole gem. § 11 Abs. 2 GAPKondV

Blattnummer:	1145
Erstellungsdatum:	11.02.2025
Maßstab:	1:10.000

Realisiert durch

Niedersächsisches Ministerium für Ernährung, Landwirtschaft und Verbraucherschutz

SLA

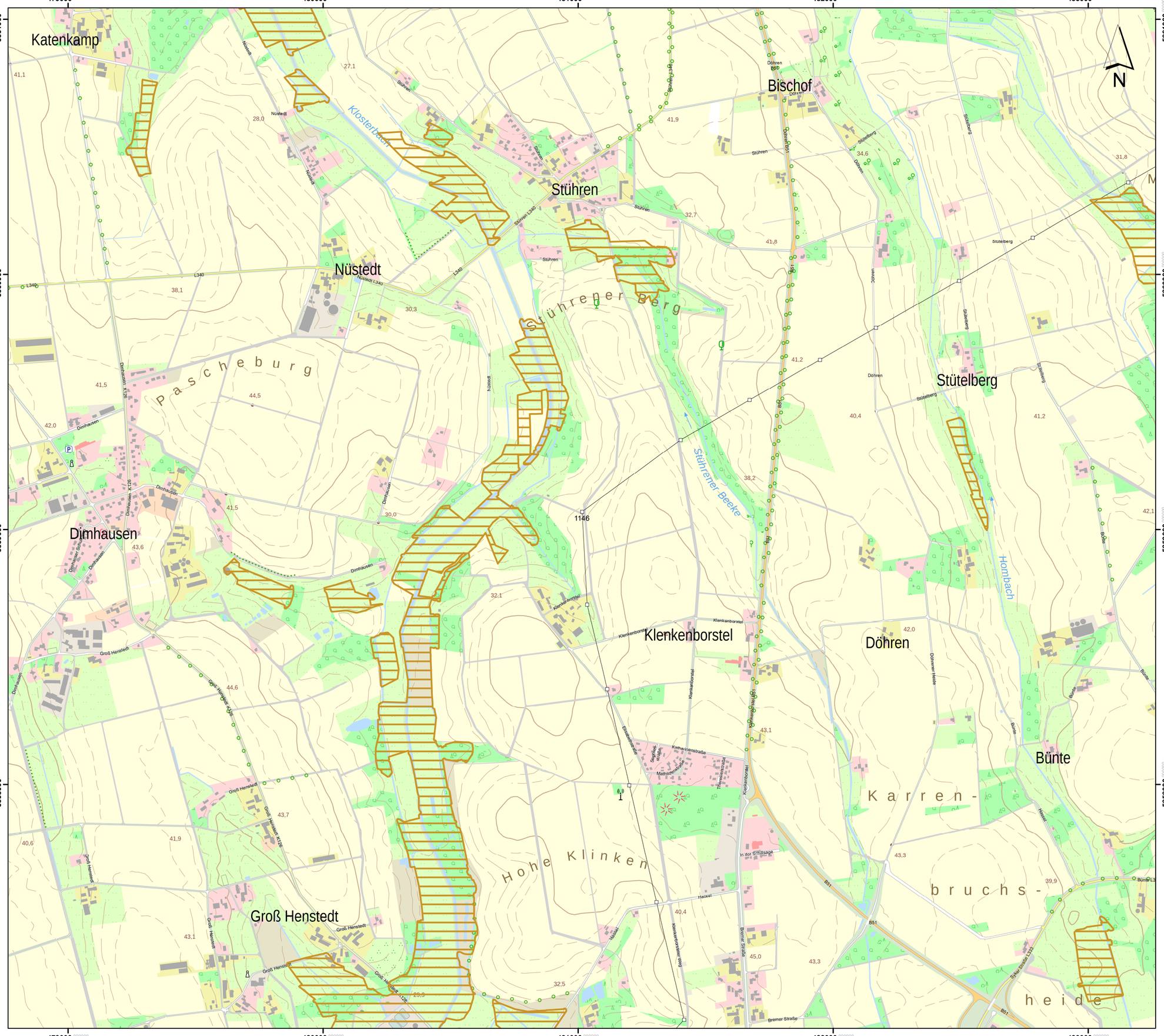

Lageübersicht

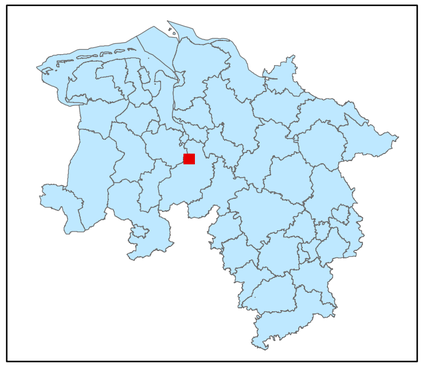

Legende

- kohlenstoffreiche Böden
- kohlenstoffreiche Böden (Moortreposole)
- Landesgrenze

Hintergrundkarte:
Amtliche Präsentation 1 : 10 000

Vervielfältigung der Grundlagenkarte nur mit Genehmigung des Herausgebers.
Quellenvermerk:
Auszug aus den Geodaten des Landesamtes für Geoinformation und Landesvermessung Niedersachsen

© 2025 LGLN

© GeoBasis-DE / BKG (2025) CC BY 4.0

Vervielfältigung der Fachinformationen nur mit Genehmigung des ML.

Niedersächsische Verordnung zur Ausweisung von Feuchtgebieten und Mooren als Gebietskulisse nach § 11 Abs. 1 und 4 der GAP-Konditionalitäten-Verordnung

Anlage zu § 1 Abs.1

Detailkarte der kohlenstoffreichen Böden inklusive der Moor-Treposole gem. § 11 Abs. 2 GAPKondV

Blattnummer:	1146
Erstellungsdatum:	11.02.2025
Maßstab:	1:10.000

Realisiert durch

Niedersächsisches Ministerium für Ernährung, Landwirtschaft und Verbraucherschutz

SLA

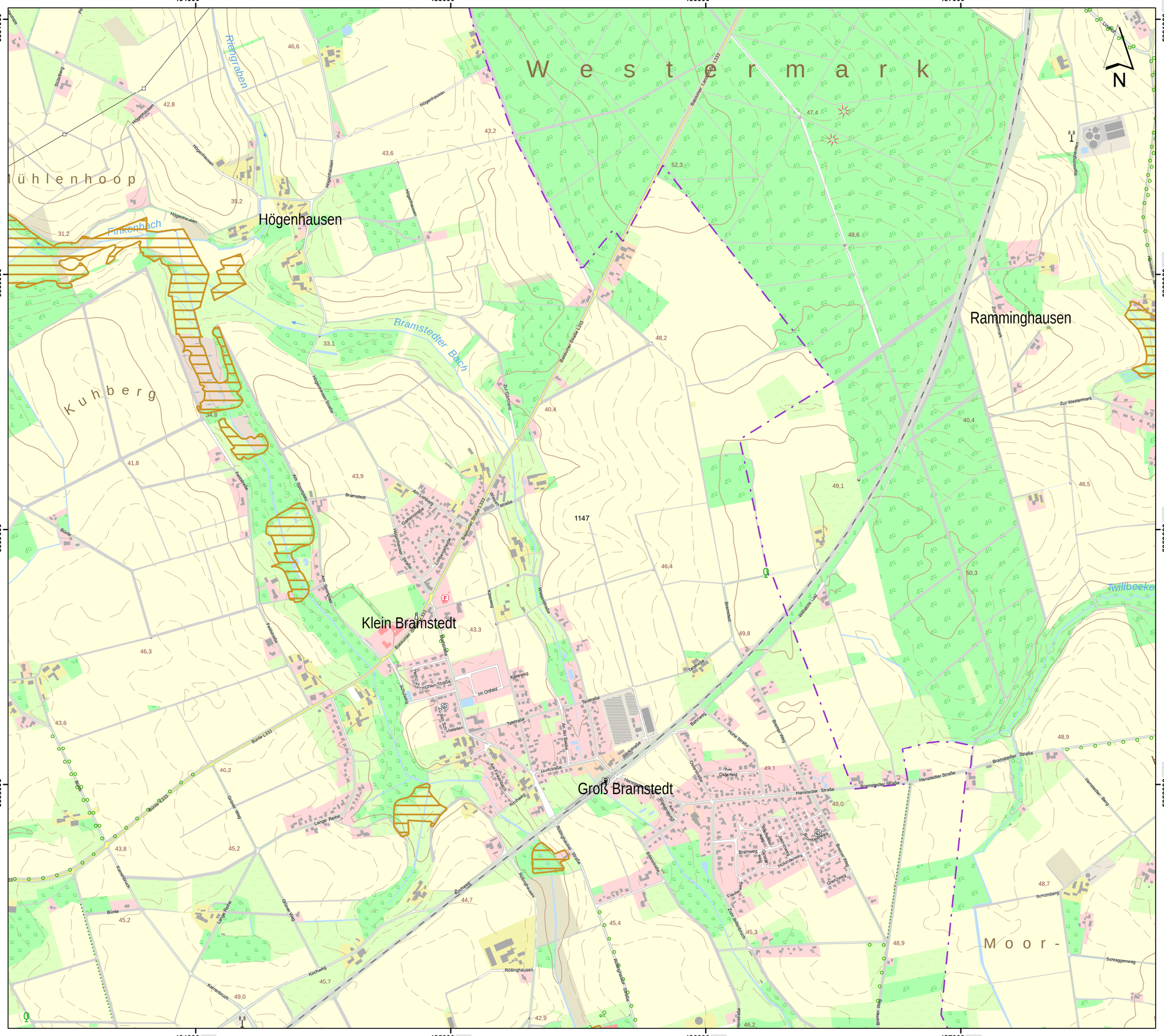

Lageübersicht

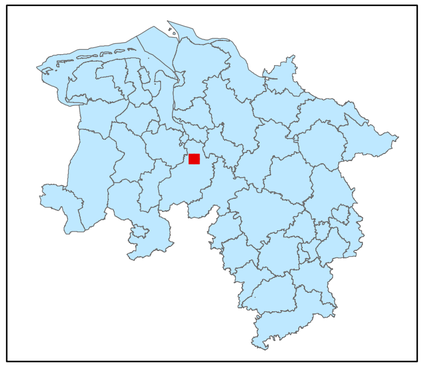

Legende

- kohlenstoffreiche Böden
- kohlenstoffreiche Böden (Moortreposole)
- Landesgrenze

0 0,125 0,25 0,5 0,75 1

Kilometer

Hintergrundkarte:
Amtliche Präsentation 1 : 10 000

Vervielfältigung der Grundlagenkarte nur mit Genehmigung des Herausgebers.
Quellenvermerk:
Auszug aus den Geodaten des Landesamtes für Geoinformation und Landesvermessung Niedersachsen

© 2025 LGLN

© GeoBasis-DE / BKG (2025) CC BY 4.0

Vervielfältigung der Fachinformationen nur mit Genehmigung des ML.

Niedersächsische Verordnung zur Ausweisung von Feuchtgebieten und Mooren als Gebietskulisse nach § 11 Abs. 1 und 4 der GAP-Konditionalitäten-Verordnung

Anlage zu § 1 Abs.1

Detailkarte der kohlenstoffreichen Böden inklusive der Moor-Treposole gem. § 11 Abs. 2 GAPKondV

Blattnummer:	1147
Erstellungsdatum:	11.02.2025
Maßstab:	1:10.000

Realisiert durch

Niedersächsisches Ministerium für Ernährung, Landwirtschaft und Verbraucherschutz

SLA

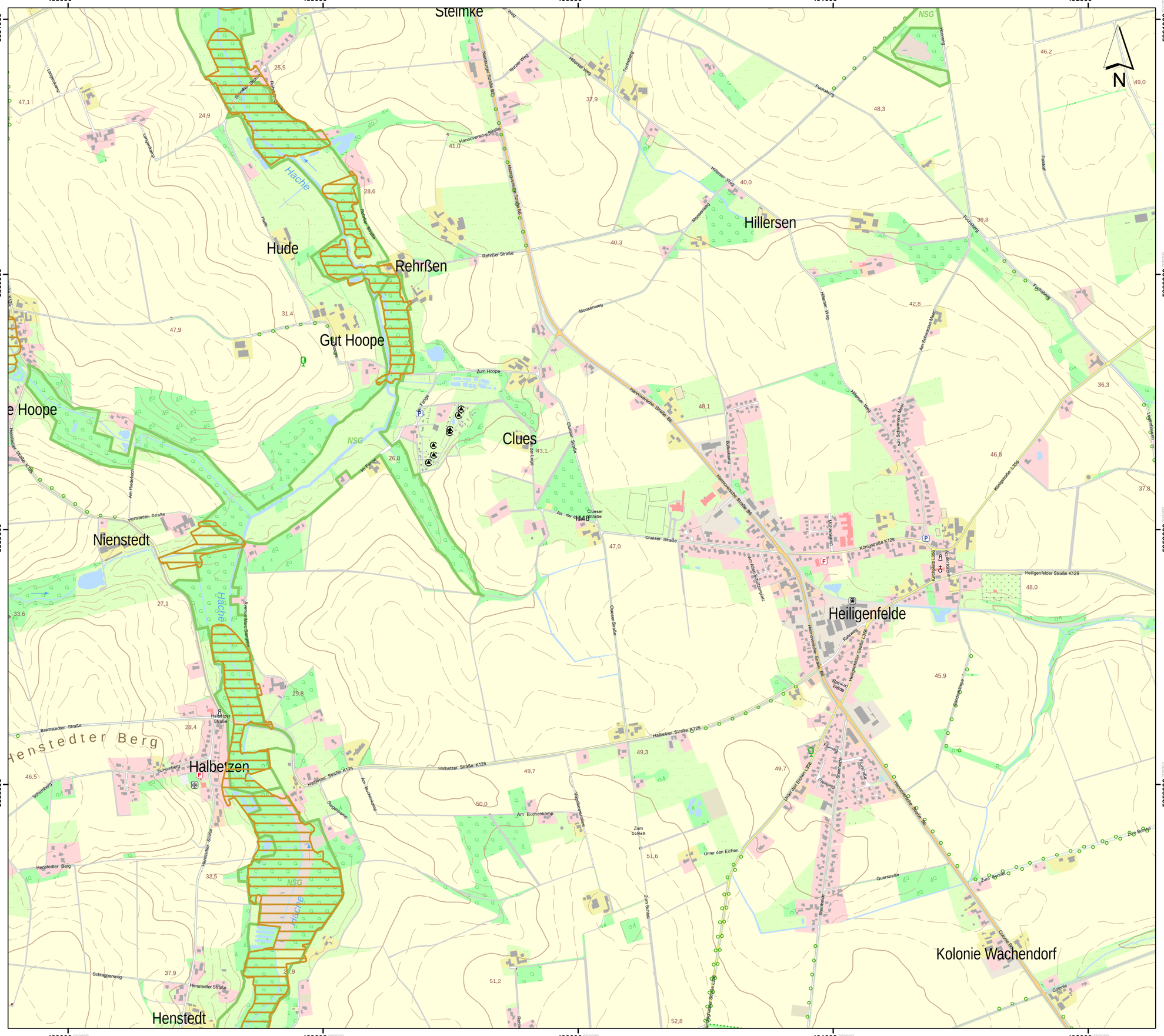
Steimke
Hillersen
Hude
Rehrßen
Gut Hoope
Clues
Nienstedt
Heiligenfelde
Halbetzen
Henstedt
Kolonie Wachendorf
Hache
Rehrßer Straße
Hannoversche Straße B6
Halbetzer Straße K125
Heiligenfelder Straße K129
Königstraße K129
Clueser Straße
Mooseweg
Fuchsberg
Hillerser Weg
Unter den Eichen
Querstraße
Henstedter Straße
Bramstedter Straße
Henstedter Berg
Schlaggenweg
Am Buchenkamp
Zum Hoope
Am Fange
Am Rodebach
Am Moor
Am Schmarrn Moor
Am Bullenkamp
Am Anger
Am Kirchplatz
Am Dorfteich
Zum Schlatt
Zum Bögel
Grundstraße
Rathenau Weg
Stieglitzweg
Lerchenweg
Fliederweg
Jasminweg
Rosenweg
Cohrie
Kirchplatz L356
Königstraße L356
Hannoversche Straße L6
Hannoversche Straße B6
Hannoversche Straße B6
Hannoversche Straße B

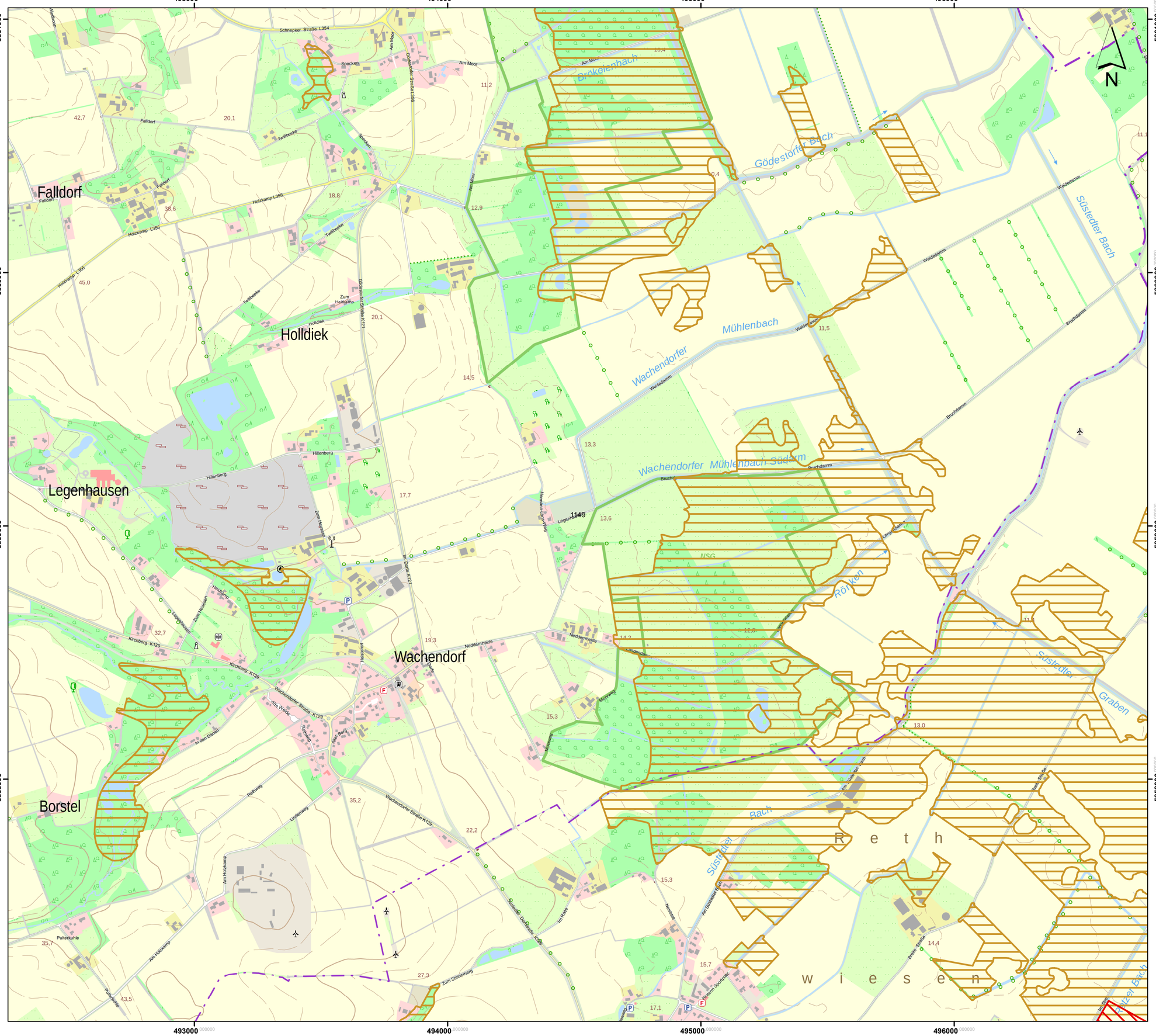
493000
494000
495000
496000
5861000
5860000
5859000
5858000
Falldorf
Holldiek
Legenhausen
Wachendorfer
Borstel
Mühlenbach
Brökelenbach
Gödestorfer Bach
Süstedter Bach
Wachendorfer Mühlenbach Südarm
Röthken
Süstedter Graben
Rethwiesen
NSG
Schnepker Straße L354
Gödestorfer Straße L356
Holzkamp L356
Falldorf K121
Kirchberg K129
Wachendorfer Straße K129
Neddemheide
Am Moor
Am Holzkamp
Hillenberg
Zum Steinerberg
Bruchdamm
Weidedamm
Langendamm
Brede Straße
Im Dorfe K121
Im Rade
Am Süstedter Bach
Zum Heuberg
Zum Heidkamp
Holldiek K121
Twellbeke
Speckerdamm
Falldorf
Am Moor
Hillenberg
Kirchberg K129
Wachendorfer Straße K129
Neddemheide
Am Holzkamp
Pulterkuhle
Zum Steinerberg
Bruchdamm
Weidedamm
Langendamm
Brede Straße
Süstedter Graben
Rethwiesen
Am Süstedter Bach
Im Dorfe K121
Im Rade
Neddemheide
Am Holzkamp

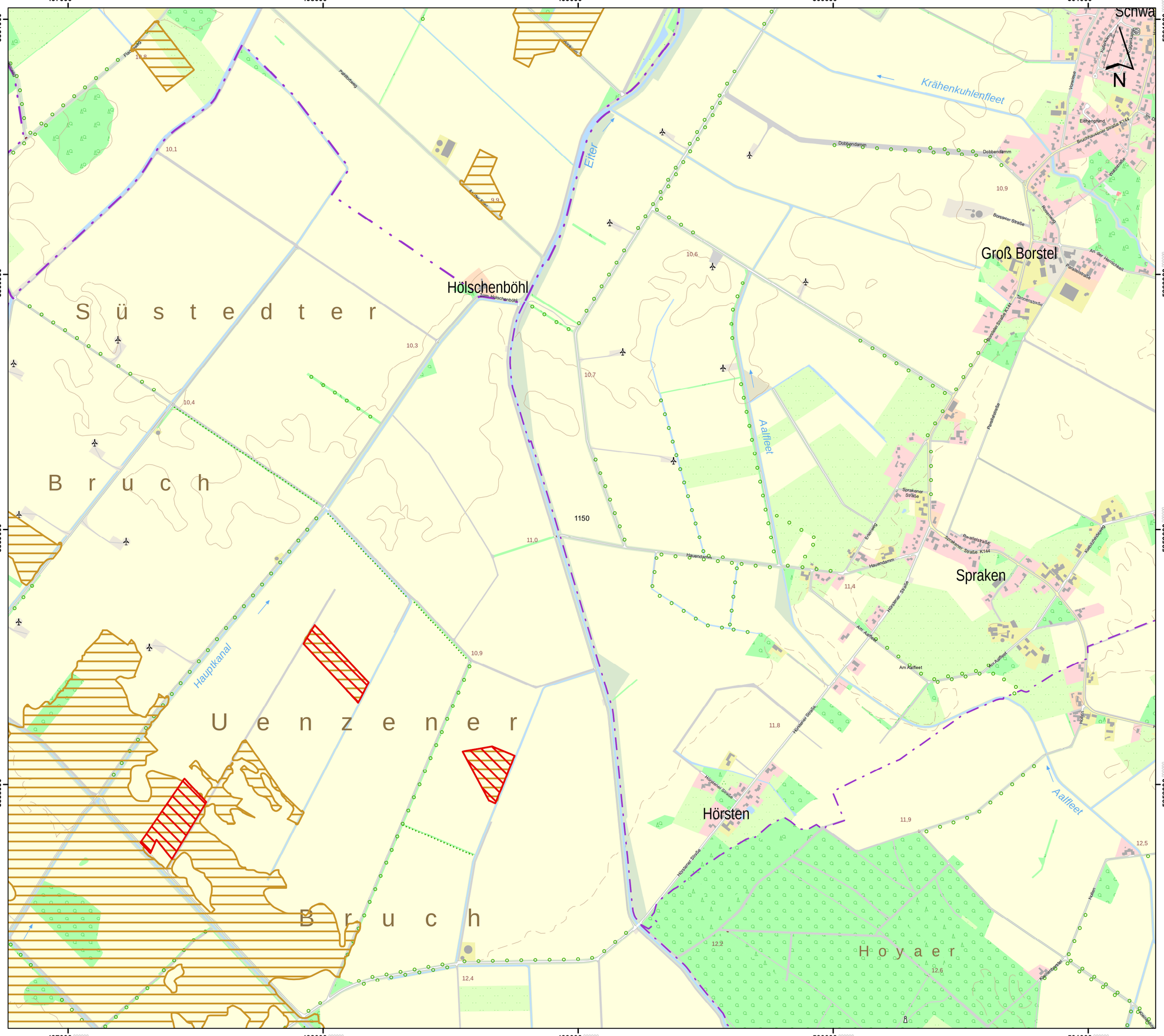

Lageübersicht

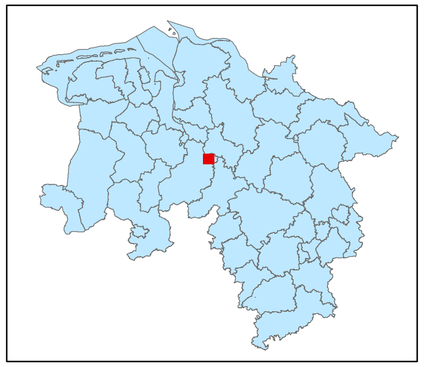

Legende

- kohlenstoffreiche Böden
- kohlenstoffreiche Böden (Moortreposole)
- Landesgrenze

0 0,125 0,25 0,5 0,75 1

Kilometer

Hintergrundkarte:
Amtliche Präsentation 1 : 10 000

Vervielfältigung der Grundlagenkarte nur mit Genehmigung des Herausgebers.
Quellenvermerk:
Auszug aus den Geodaten des Landesamtes für Geoinformation und Landesvermessung Niedersachsen

© 2025 LGLN

© GeoBasis-DE / BKG (2025) CC BY 4.0

Vervielfältigung der Fachinformationen nur mit Genehmigung des ML.

Niedersächsische Verordnung zur Ausweisung von Feuchtgebieten und Mooren als Gebietskulisse nach § 11 Abs. 1 und 4 der GAP-Konditionalitäten-Verordnung

Anlage zu § 1 Abs.1

Detailkarte der kohlenstoffreichen Böden inklusive der Moor-Treposole gem. § 11 Abs. 2 GAPKondV

Blattnummer:	1150
Erstellungsdatum:	11.02.2025
Maßstab:	1:10.000

Realisiert durch

Niedersächsisches Ministerium für Ernährung, Landwirtschaft und Verbraucherschutz

SLA

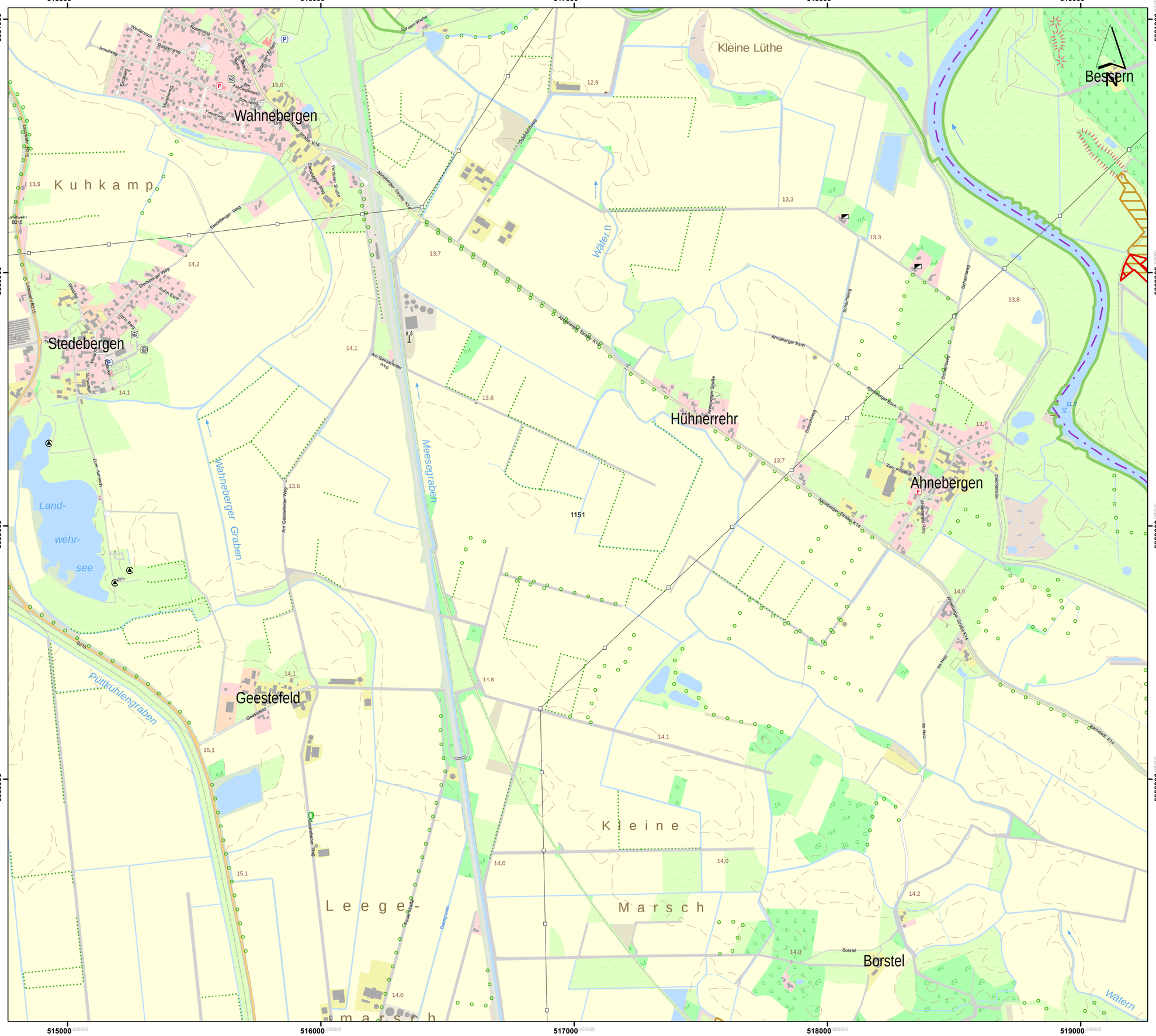

Lageübersicht

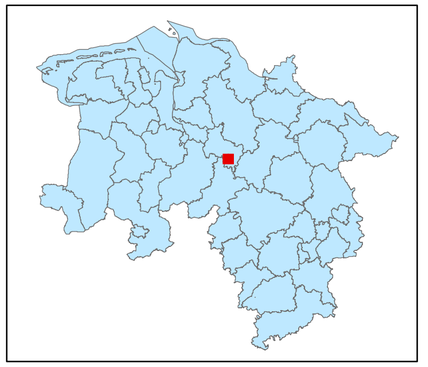

Legende

- kohlenstoffreiche Böden
- kohlenstoffreiche Böden (Moortreposole)
- Landesgrenze

0 0,125 0,25 0,5 0,75 1

Kilometer

Hintergrundkarte:
Amtliche Präsentation 1 : 10 000

Vervielfältigung der Grundlagenkarte nur mit Genehmigung des Herausgebers.
Quellenvermerk:
Auszug aus den Geodaten des Landesamtes für Geoinformation und Landesvermessung Niedersachsen

© 2025 LGLN

© GeoBasis-DE / BKG (2025) CC BY 4.0

Vervielfältigung der Fachinformationen nur mit Genehmigung des ML.

Niedersächsische Verordnung zur Ausweisung von Feuchtgebieten und Mooren als Gebietskulisse nach § 11 Abs. 1 und 4 der GAP-Konditionalitäten-Verordnung

Anlage zu § 1 Abs.1

Detailkarte der kohlenstoffreichen Böden inklusive der Moor-Treposole gem. § 11 Abs. 2 GAPKondV

Blattnummer:	1151
Erstellungsdatum:	11.02.2025
Maßstab:	1:10.000

Realisiert durch

Niedersächsisches Ministerium für Ernährung, Landwirtschaft und Verbraucherschutz

SLA

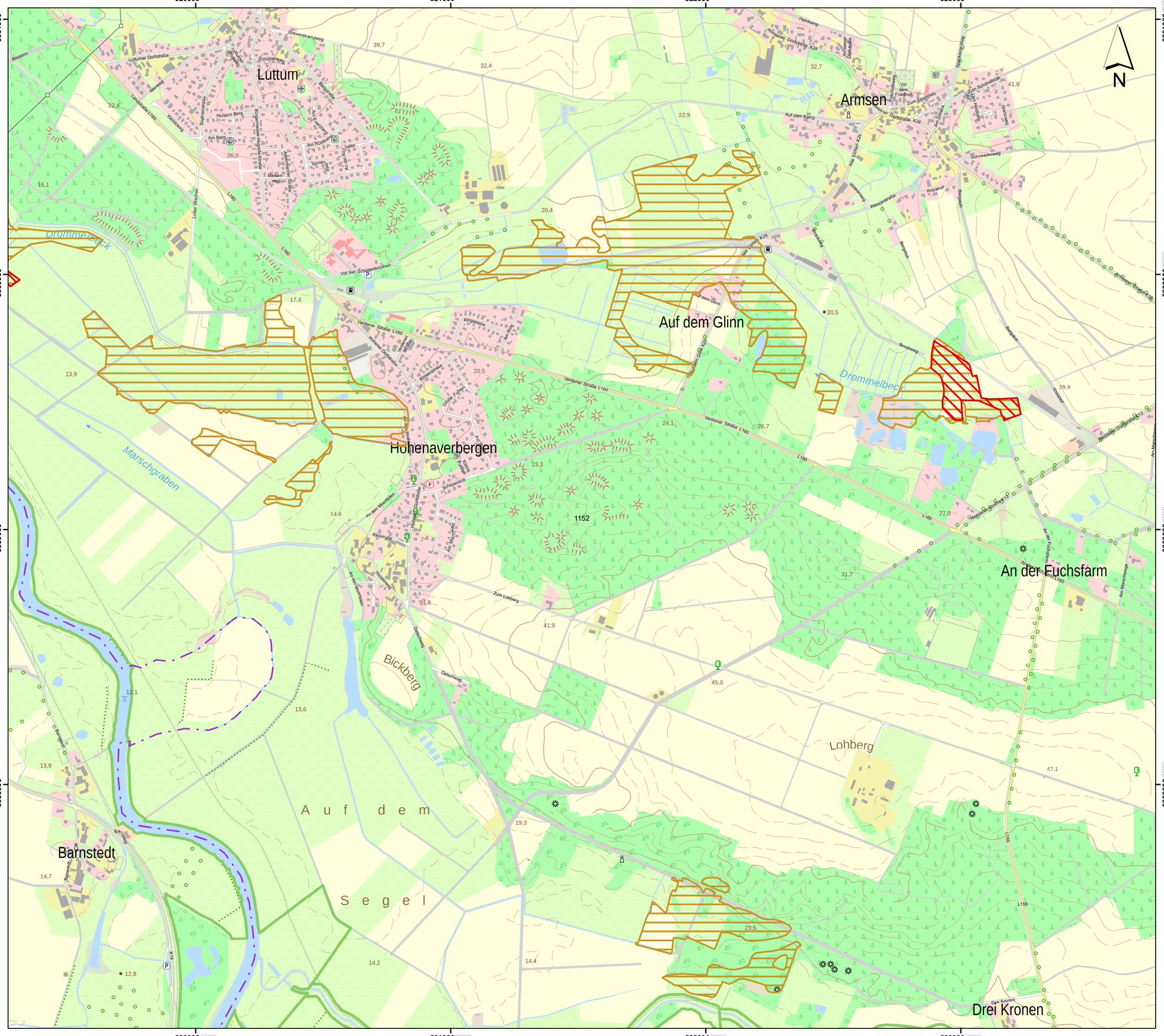

Lageübersicht

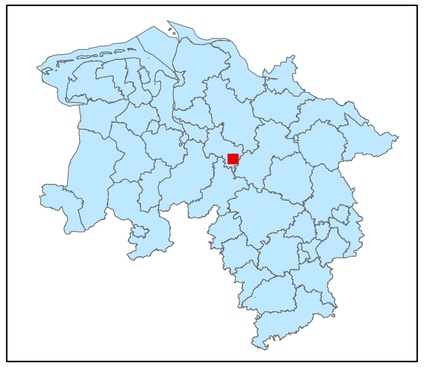

Legende

- kohlenstoffreiche Böden
- kohlenstoffreiche Böden (Moortreposole)
- Landesgrenze

0 0,125 0,25 0,5 0,75 1
Kilometer

Hintergrundkarte:
Amtliche Präsentation 1 : 10 000

Vervielfältigung der Grundlagenkarte nur mit Genehmigung des Herausgebers.
Quellenvermerk:
Auszug aus den Geodaten des Landesamtes für Geoinformation und Landesvermessung Niedersachsen

© 2025 LGLN

© GeoBasis-DE / BKG (2025) CC BY 4.0

Vervielfältigung der Fachinformationen nur mit Genehmigung des ML.

Niedersächsische Verordnung zur Ausweisung von Feuchtgebieten und Mooren als Gebietskulisse nach § 11 Abs. 1 und 4 der GAP-Konditionalitäten-Verordnung

Anlage zu § 1 Abs.1

Detailkarte der kohlenstoffreichen Böden inklusive der Moor-Treposole gem. § 11 Abs. 2 GAPKondV

Blattnummer:	1152
Erstellungsdatum:	11.02.2025
Maßstab:	1:10.000

Realisiert durch

Niedersächsisches Ministerium für Ernährung, Landwirtschaft und Verbraucherschutz

SLA

524000 525000 526000 527000 528000

5861000 5860000 5859000 5858000

Neddenaverbergen
Ihlden
Lehringen
Grafel
Waterloo
Hinter den Brüchen
Stemmen
Riepsheide
Ebersberg
Lehrde
NSG
1153

Lageübersicht

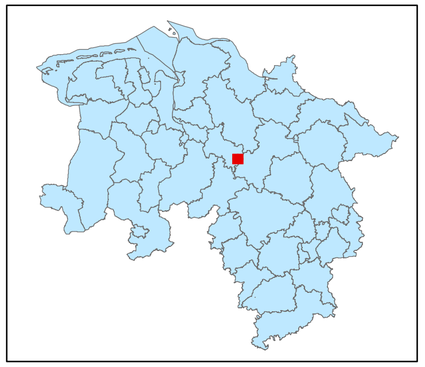

Legende

- kohlenstoffreiche Böden
- kohlenstoffreiche Böden (Moortreposole)
- Landesgrenze

0 0,125 0,25 0,5 0,75 1
Kilometer

Hintergrundkarte:
Amtliche Präsentation 1 : 10 000

Vervielfältigung der Grundlagenkarte nur mit Genehmigung des Herausgebers.
Quellenvermerk:
Auszug aus den Geodaten des Landesamtes für Geoinformation und Landesvermessung Niedersachsen

© 2025 LGLN

© GeoBasis-DE / BKG (2025) CC BY 4.0

Vervielfältigung der Fachinformationen nur mit Genehmigung des ML.

Niedersächsische Verordnung zur Ausweisung von Feuchtgebieten und Mooren als Gebietskulisse nach § 11 Abs. 1 und 4 der GAP-Konditionalitäten-Verordnung

Anlage zu § 1 Abs.1

Detailkarte der kohlenstoffreichen Böden inklusive der Moor-Treposole gem. § 11 Abs. 2 GAPKondV

Blattnummer:	1153
Erstellungsdatum:	11.02.2025
Maßstab:	1:10.000

Realisiert durch

Niedersächsisches Ministerium für Ernährung, Landwirtschaft und Verbraucherschutz

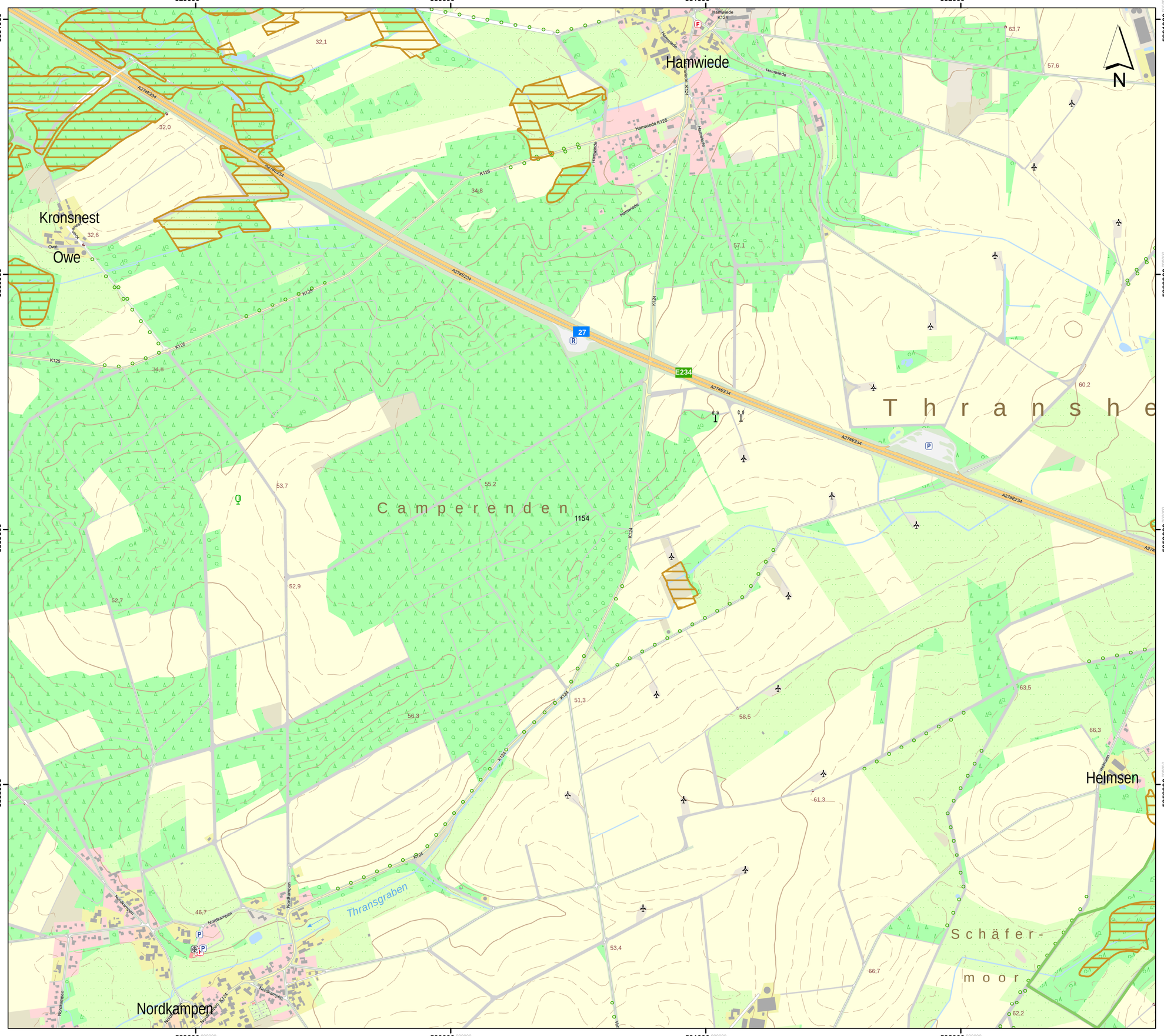

Lageübersicht

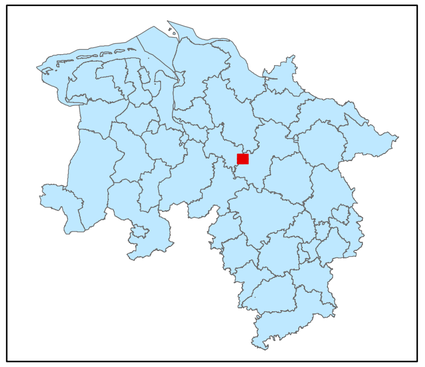

Legende

- kohlenstoffreiche Böden
- kohlenstoffreiche Böden (Moortreposole)
- Landesgrenze

0 0,125 0,25 0,5 0,75 1

Kilometer

Hintergrundkarte:
Amtliche Präsentation 1 : 10 000

Vervielfältigung der Grundlagenkarte nur mit Genehmigung des Herausgebers.
Quellenvermerk:
Auszug aus den Geodaten des Landesamtes für Geoinformation und Landesvermessung Niedersachsen

© 2025 LGLN

© GeoBasis-DE / BKG (2025) CC BY 4.0

Vervielfältigung der Fachinformationen nur mit Genehmigung des ML.

Niedersächsische Verordnung zur Ausweisung von Feuchtgebieten und Mooren als Gebietskulisse nach § 11 Abs. 1 und 4 der GAP-Konditionalitäten-Verordnung

Anlage zu § 1 Abs.1

Detailkarte der kohlenstoffreichen Böden inklusive der Moor-Treposole gem. § 11 Abs. 2 GAPKondV

Blattnummer:	1154
Erstellungsdatum:	11.02.2025
Maßstab:	1:10.000

Realisiert durch

Niedersächsisches Ministerium für Ernährung, Landwirtschaft und Verbraucherschutz

SLA

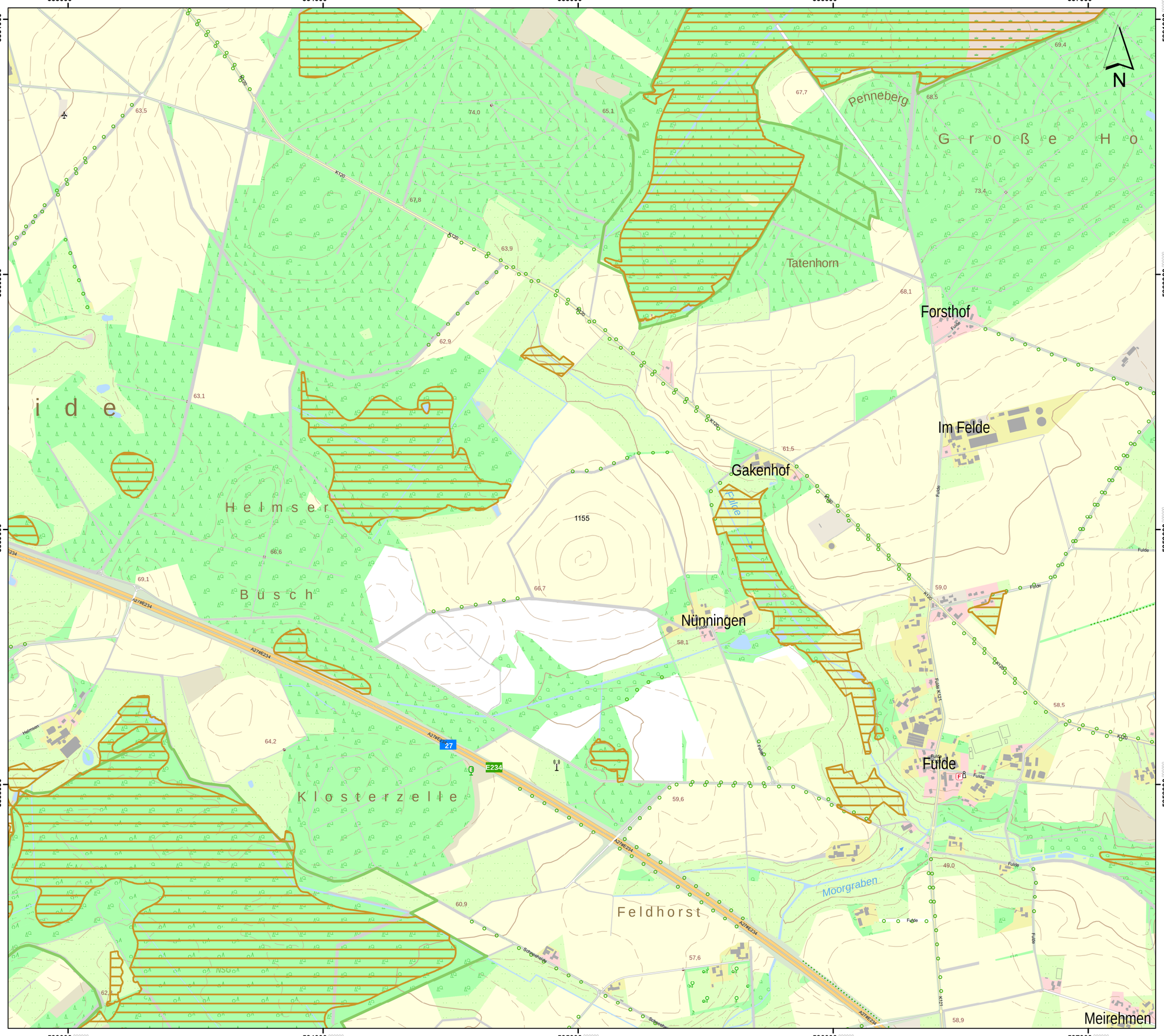

Lageübersicht

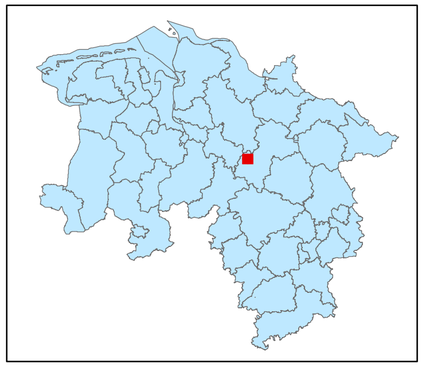

Legende

- kohlenstoffreiche Böden
- kohlenstoffreiche Böden (Moortreposole)
- Landesgrenze

0 0,125 0,25 0,5 0,75 1

Kilometer

Hintergrundkarte:
Amtliche Präsentation 1 : 10 000

Vervielfältigung der Grundlagenkarte nur mit Genehmigung des Herausgebers.
Quellenvermerk:
Auszug aus den Geodaten des Landesamtes für Geoinformation und Landesvermessung Niedersachsen

© 2025 LGLN

© GeoBasis-DE / BKG (2025) CC BY 4.0

Vervielfältigung der Fachinformationen nur mit Genehmigung des ML.

Niedersächsische Verordnung zur Ausweisung von Feuchtgebieten und Mooren als Gebietskulisse nach § 11 Abs. 1 und 4 der GAP-Konditionalitäten-Verordnung

Anlage zu § 1 Abs.1

Detailkarte der kohlenstoffreichen Böden inklusive der Moor-Treposole gem. § 11 Abs. 2 GAPKondV

Blattnummer:	1155
Erstellungsdatum:	11.02.2025
Maßstab:	1:10.000

Realisiert durch

Niedersächsisches Ministerium für Ernährung, Landwirtschaft und Verbraucherschutz

SLA

Lageübersicht

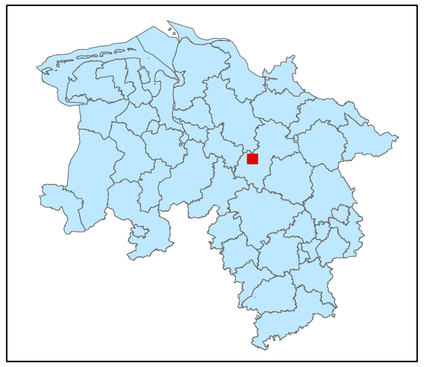

Legende

kohlenstoffreiche Böden

kohlenstoffreiche Böden (Moortreposole)

Landesgrenze

0 0,125 0,25 0,5 0,75 1

Kilometer

Hintergrundkarte:
Amtliche Präsentation 1 : 10 000

Vervielfältigung der Grundlagenkarte nur mit Genehmigung des Herausgebers.
Quellenvermerk:
Auszug aus den Geodaten des Landesamtes für Geoinformation und Landesvermessung Niedersachsen

© 2025 LGLN

© GeoBasis-DE / BKG (2025) CC BY 4.0

Vervielfältigung der Fachinformationen nur mit Genehmigung des ML.

Niedersächsische Verordnung zur Ausweisung von Feuchtgebieten und Mooren als Gebietskulisse nach § 11 Abs. 1 und 4 der GAP-Konditionalitäten-Verordnung

Anlage zu § 1 Abs.1

Detailkarte der kohlenstoffreichen Böden inklusive der Moor-Treposole gem. § 11 Abs. 2 GAPKondV

Blattnummer:	1156
Erstellungsdatum:	11.02.2025
Maßstab:	1:10.000

Realisiert durch

Niedersächsisches Ministerium für Ernährung, Landwirtschaft und Verbraucherschutz

SLA

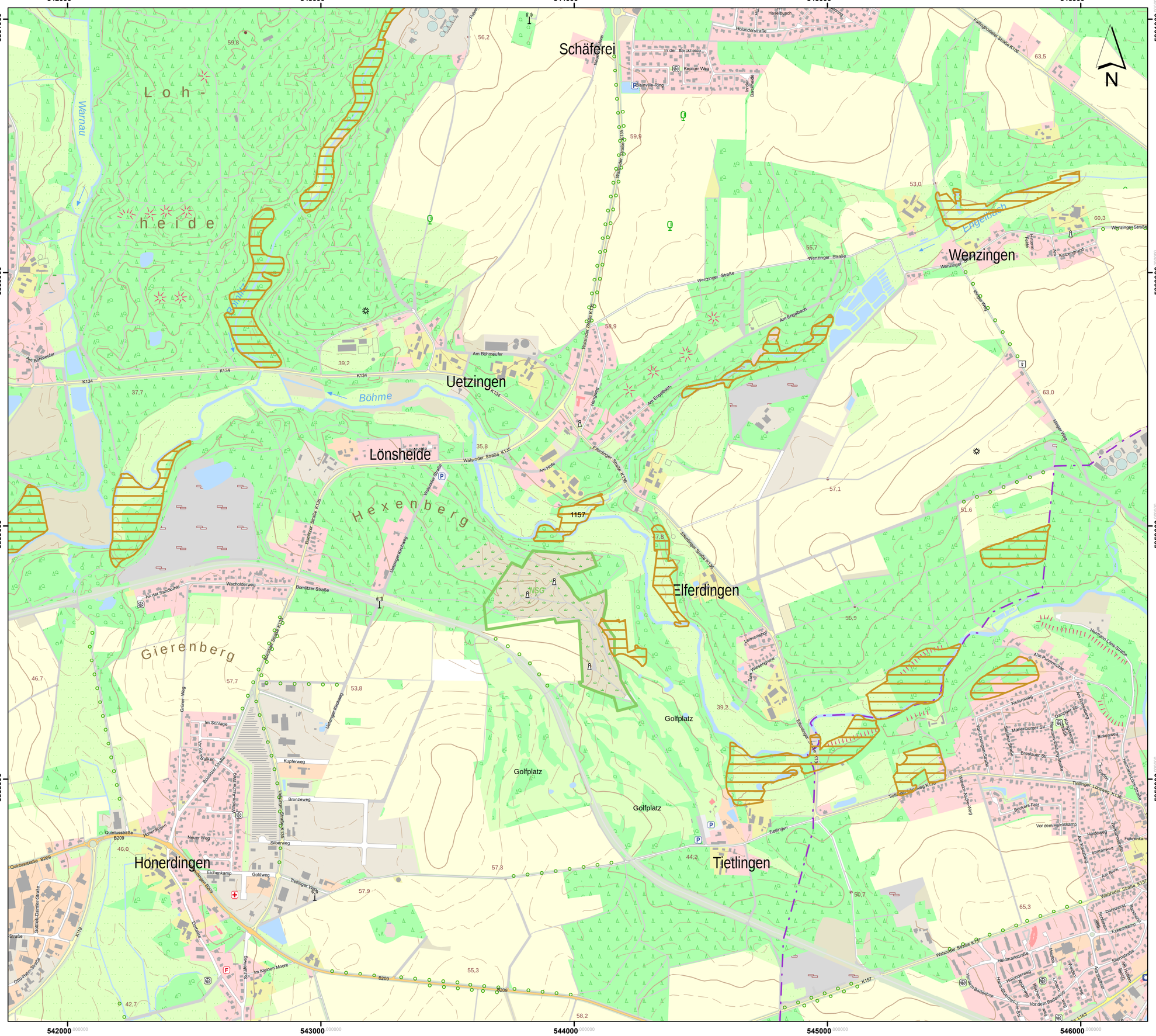
542000
543000
544000
545000
546000
5861000
5860000
5859000
5858000
Schäferei
Loh-
heide
Warnau
Uetzingen
Böhme
Lönsheide
Hexenberg
Wenzingen
Engelbach
Elferdingen
Golfplatz
Golfplatz
Golfplatz
Honerdingen
Gierenberg
Tietlingen
Wenzinger Straße
Walsroder Straße K135
Ellerndinger Straße K136
Bomlitzer Straße
Ludwigs-Straße K135
Tietlingen
Am Böhmeufer
Am Engelbach
Am Holze
Hasselbusch
Holunderstraße
In der Bärckheide
Kepicer Weg
Blainville-Ring
Fallingbostelstraße K136
Wenzinger Straße
Hinterm Felde
Katzenhorst
Kluge Weg
Am Bahnhof
Quintusstraße B209
Honerdingen
Neuer Weg
Eichenkamp
Goldweg
Silberweg
Kupferweg
Bronzeweg
Im Schlage
An der Sandkuhle
Wacholderweg
Bomlitzer Straße
Ludwigs-Straße K135
Walsroder Straße K135
Tietlinger Weg
Im Kleinen Moore
Schaftenweg
Dorfstraße
Otto-Hahn-Straße
Gottlieb-Daimler-Straße
Straße
K 19
B209
Tietlinger Straße K157
Tietlinger Lüsseweg K157
Wilhelm-Kuche-Weg
Beckers Feld
Vor dem Helmskamp
Heidweg
Immenweg
Am Brink
Walsroder Straße K157
Dahlenhorst
Eckernkamp
Heidmarkstraße
Holunderweg
Am Rübenkamp
Vor dem Badenhop
Hein-Schmidt-Ihne-Str.
Alte Ackermühle
Kiefernweg
Marienburger Str.
Breslauer Str.
Tietlinger Lüsseweg K157
Birkenweg
Am Bokelberg
Kornblume
Hermann-Löns-Straße
Ackerstraße
Am Gerichtsberg
Ahornweg
Eichenstraße
Am Bahnhof
Am Bergle
Ahornstraße
Lehmannshof
Zum Weingrund
Am Bergle

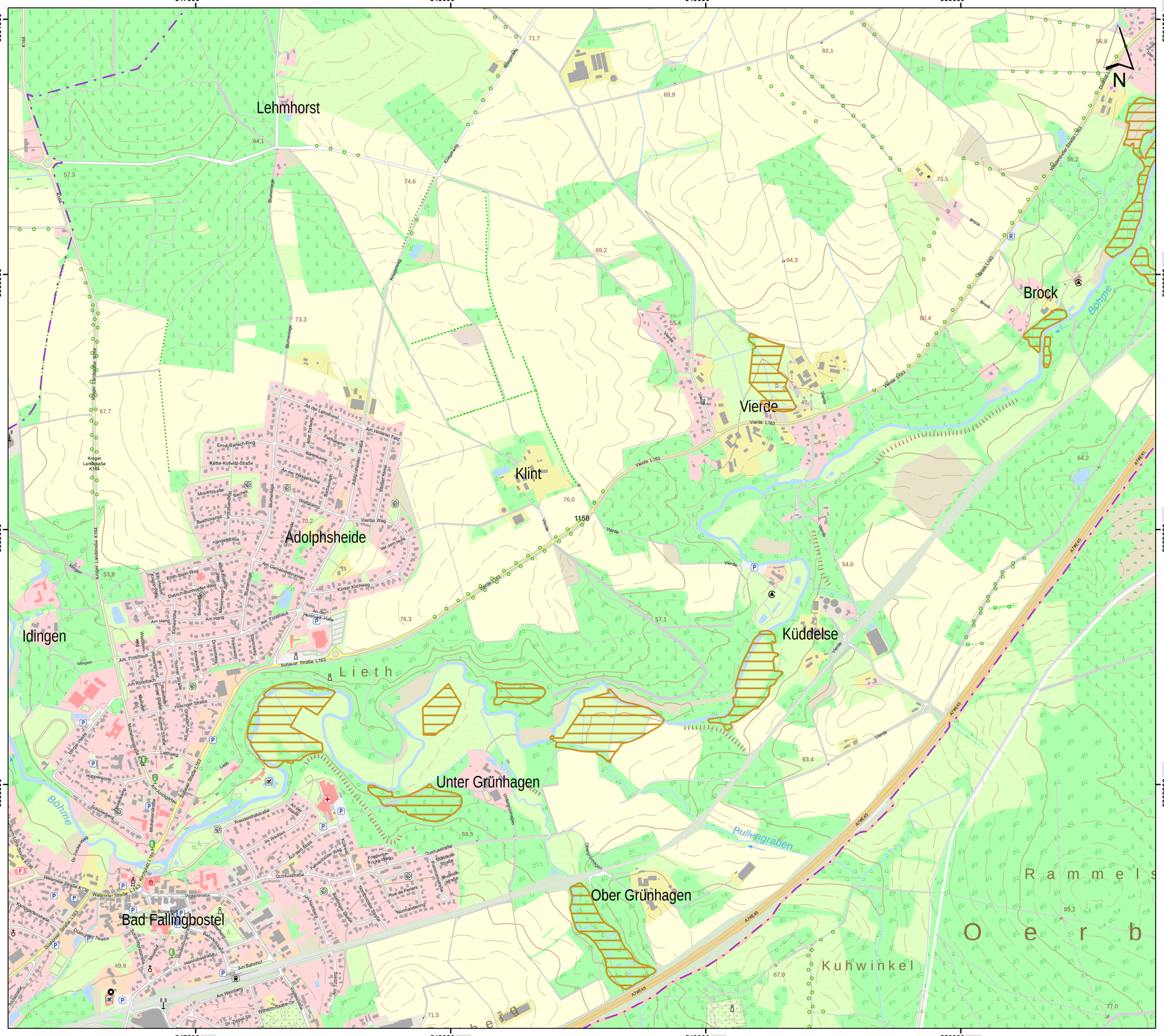

Lageübersicht

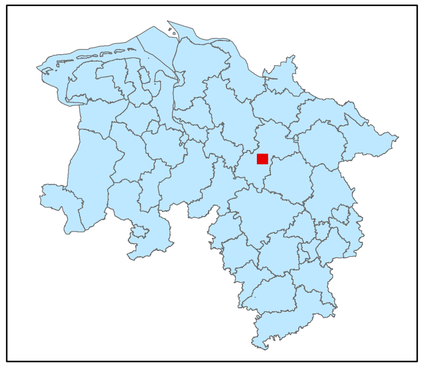

Legende

kohlenstoffreiche Böden

kohlenstoffreiche Böden (Moortreposole)

Landesgrenze

0 0,125 0,25 0,5 0,75 1

Kilometer

Hintergrundkarte:
Amtliche Präsentation 1 : 10 000

Vervielfältigung der Grundlagenkarte nur mit Genehmigung des Herausgebers.
Quellenvermerk:
Auszug aus den Geodaten des Landesamtes für Geoinformation und Landesvermessung Niedersachsen

© 2025 LGLN

© GeoBasis-DE / BKG (2025) CC BY 4.0

Vervielfältigung der Fachinformationen nur mit Genehmigung des ML.

Niedersächsische Verordnung zur Ausweisung von Feuchtgebieten und Mooren als Gebietskulisse nach § 11 Abs. 1 und 4 der GAP-Konditionalitäten-Verordnung

Anlage zu § 1 Abs.1

Detailkarte der kohlenstoffreichen Böden inklusive der Moor-Treposole gem. § 11 Abs. 2 GAPKondV

Blattnummer:	1158
Erstellungsdatum:	11.02.2025
Maßstab:	1:10.000

Realisiert durch

Niedersächsisches Ministerium für Ernährung, Landwirtschaft und Verbraucherschutz

SLA

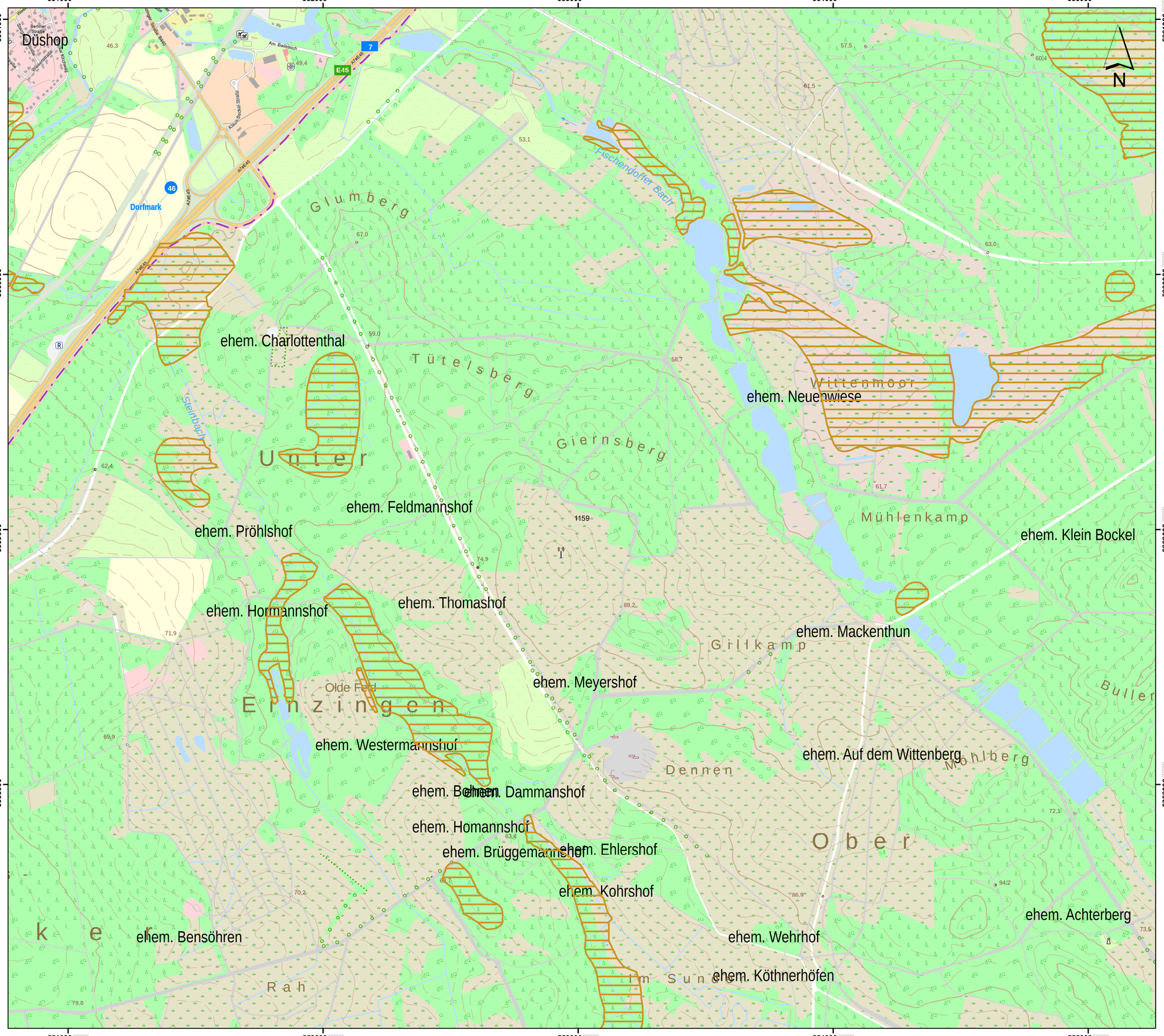

Lageübersicht

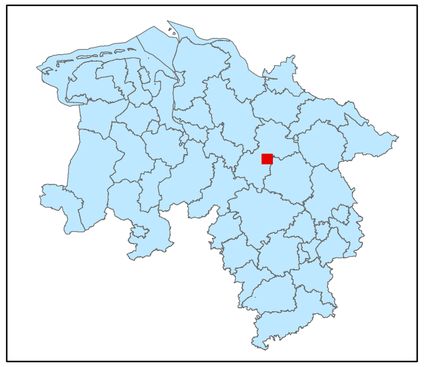

Legende

- kohlenstoffreiche Böden
- kohlenstoffreiche Böden (Moortreposole)
- Landesgrenze

0 0,125 0,25 0,5 0,75 1

Kilometer

Hintergrundkarte:
Amtliche Präsentation 1 : 10 000

Vervielfältigung der Grundlagenkarte nur mit Genehmigung des Herausgebers.
Quellenvermerk:
Auszug aus den Geodaten des Landesamtes für Geoinformation und Landesvermessung Niedersachsen

© 2025 LGLN

© GeoBasis-DE / BKG (2025) CC BY 4.0

Vervielfältigung der Fachinformationen nur mit Genehmigung des ML.

Niedersächsische Verordnung zur Ausweisung von Feuchtgebieten und Mooren als Gebietskulisse nach § 11 Abs. 1 und 4 der GAP-Konditionalitäten-Verordnung

Anlage zu § 1 Abs.1

Detailkarte der kohlenstoffreichen Böden inklusive der Moor-Treposole gem. § 11 Abs. 2 GAPKondV

Blattnummer:	1159
Erstellungsdatum:	11.02.2025
Maßstab:	1:10.000

Realisiert durch

Niedersächsisches Ministerium für Ernährung, Landwirtschaft und Verbraucherschutz

SLA

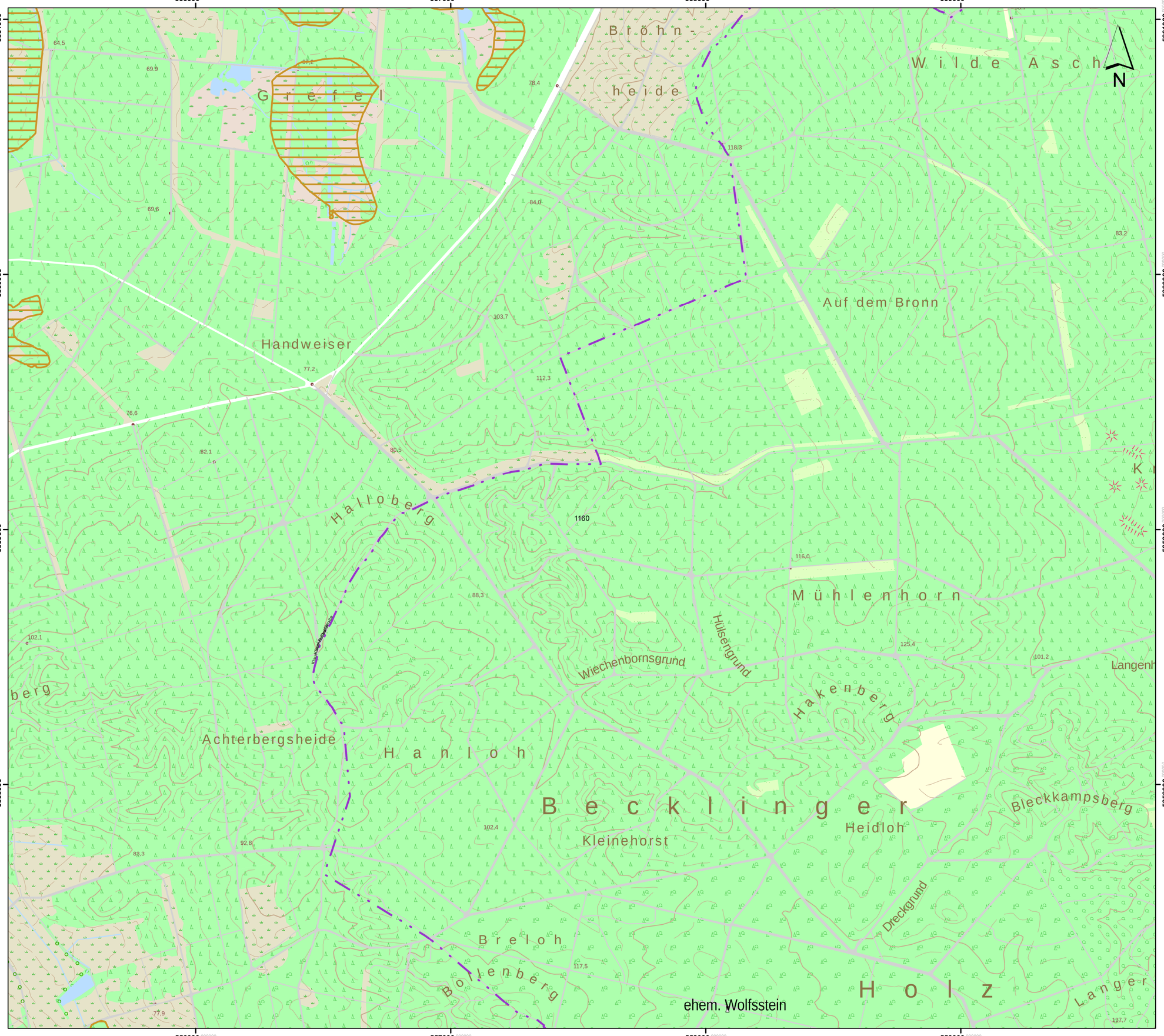

Lageübersicht

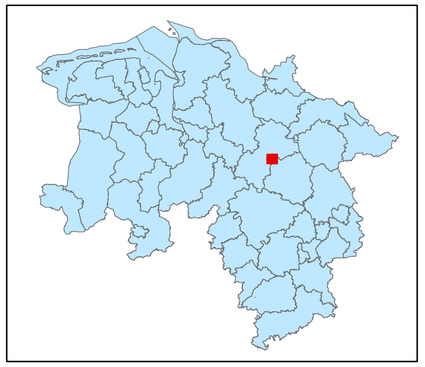

Legende

kohlenstoffreiche Böden

kohlenstoffreiche Böden (Moortreposole)

Landesgrenze

0 0,125 0,25 0,5 0,75 1

Kilometer

Hintergrundkarte:
Amtliche Präsentation 1 : 10 000

Vervielfältigung der Grundlagenkarte nur mit Genehmigung des Herausgebers.
Quellenvermerk:
Auszug aus den Geodaten des Landesamtes für Geoinformation und Landesvermessung Niedersachsen

© 2025 LGLN

© GeoBasis-DE / BKG (2025) CC BY 4.0

Vervielfältigung der Fachinformationen nur mit Genehmigung des ML.

Niedersächsische Verordnung zur Ausweisung von Feuchtgebieten und Mooren als Gebietskulisse nach § 11 Abs. 1 und 4 der GAP-Konditionalitäten-Verordnung

Anlage zu § 1 Abs.1

Detailkarte der kohlenstoffreichen Böden inklusive der Moor-Treposole gem. § 11 Abs. 2 GAPKondV

Blattnummer:	1160
Erstellungsdatum:	11.02.2025
Maßstab:	1:10.000

Realisiert durch

Niedersächsisches Ministerium für Ernährung, Landwirtschaft und Verbraucherschutz

SLA

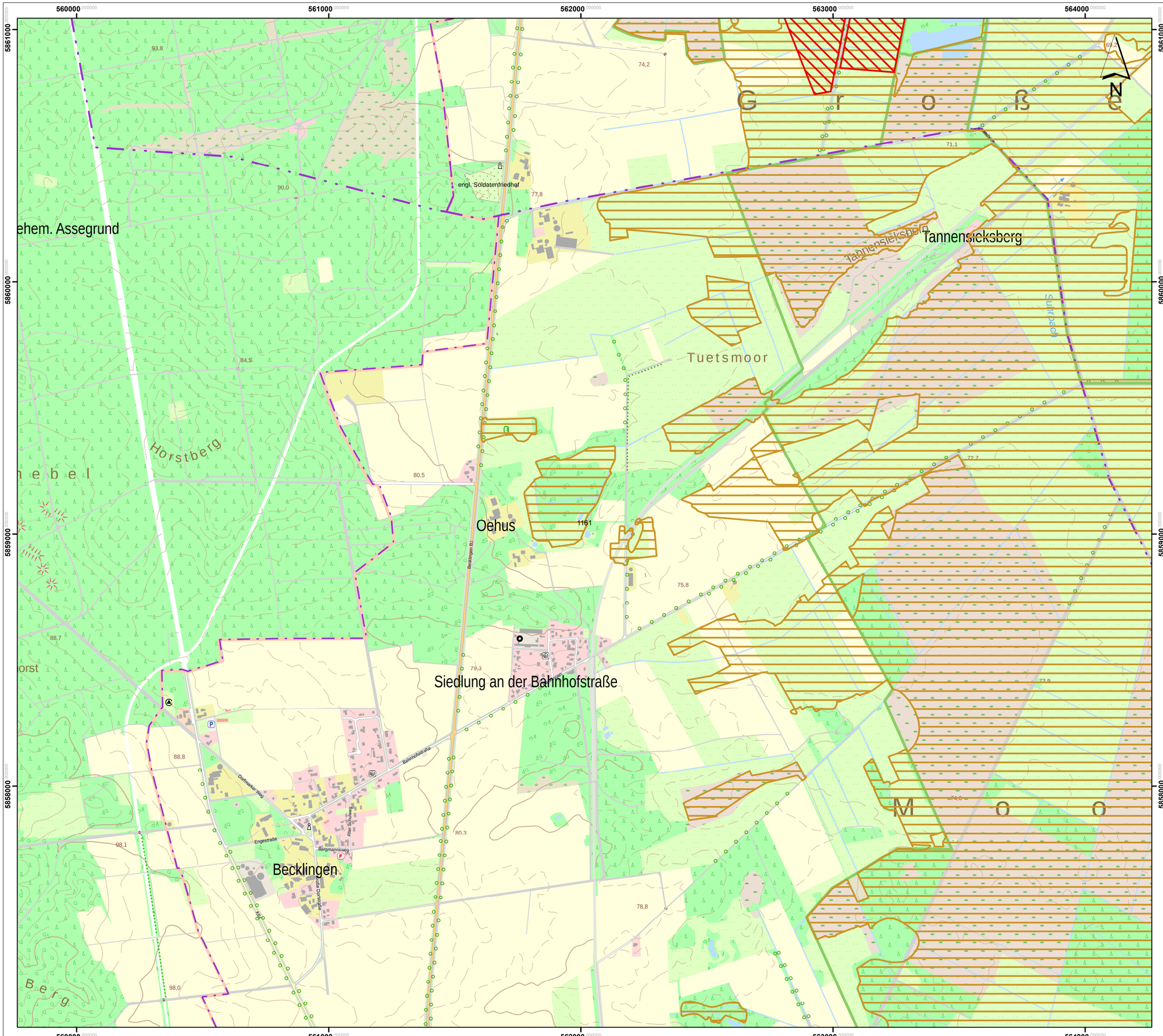

Lageübersicht

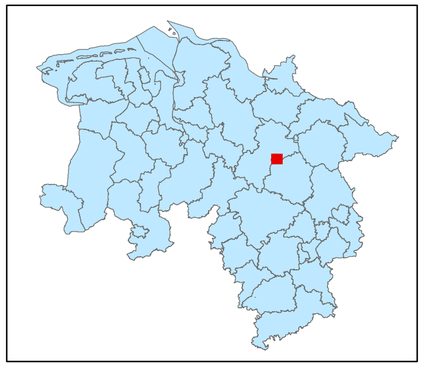

Legende

- kohlenstoffreiche Böden
- kohlenstoffreiche Böden (Moortreposole)
- Landesgrenze

0 0,125 0,25 0,5 0,75 1

Kilometer

Hintergrundkarte:
Amtliche Präsentation 1 : 10 000

Vervielfältigung der Grundlagenkarte nur mit Genehmigung des Herausgebers.
Quellenvermerk:
Auszug aus den Geodaten des Landesamtes für Geoinformation und Landesvermessung Niedersachsen

© 2025 LGLN

© GeoBasis-DE / BKG (2025) CC BY 4.0

Vervielfältigung der Fachinformationen nur mit Genehmigung des ML.

Niedersächsische Verordnung zur Ausweisung von Feuchtgebieten und Mooren als Gebietskulisse nach § 11 Abs. 1 und 4 der GAP-Konditionalitäten-Verordnung

Anlage zu § 1 Abs.1

Detailkarte der kohlenstoffreichen Böden inklusive der Moor-Treposole gem. § 11 Abs. 2 GAPKondV

Blattnummer:	1161
Erstellungsdatum:	11.02.2025
Maßstab:	1:10.000

Realisiert durch

Niedersächsisches Ministerium für Ernährung, Landwirtschaft und Verbraucherschutz

SLA

565000 566000 567000 568000

5861000 5860000 5859000 5858000

Marbostel bei Wietzendorf

Gehege

Kleines Wietzer Gehege

Schlehbusch

wildes Moor

Rodehorst

Hetelnmoor

Birkenmoor

Großes Moor

Heeßelfeld

N

Lageübersicht

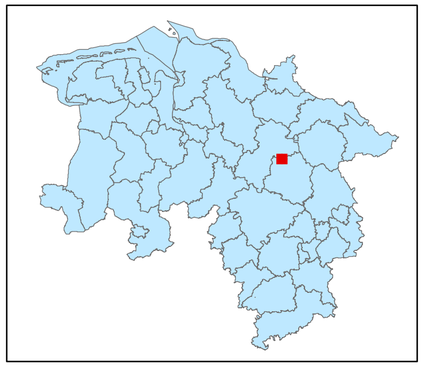

Legende

- kohlenstoffreiche Böden
- kohlenstoffreiche Böden (Moortreposole)
- Landesgrenze

0 0,125 0,25 0,5 0,75 1

Kilometer

Hintergrundkarte:
Amtliche Präsentation 1 : 10 000

Vervielfältigung der Grundlagenkarte nur mit Genehmigung des Herausgebers.
Quellenvermerk:
Auszug aus den Geodaten des Landesamtes für Geoinformation und Landesvermessung Niedersachsen

© 2025 LGLN

© GeoBasis-DE / BKG (2025) CC BY 4.0

Vervielfältigung der Fachinformationen nur mit Genehmigung des ML.

Niedersächsische Verordnung zur Ausweisung von Feuchtgebieten und Mooren als Gebietskulisse nach § 11 Abs. 1 und 4 der GAP-Konditionalitäten-Verordnung

Anlage zu § 1 Abs.1

Detailkarte der kohlenstoffreichen Böden inklusive der Moor-Treposole gem. § 11 Abs. 2 GAPKondV

Blattnummer:	1162
Erstellungsdatum:	11.02.2025
Maßstab:	1:10.000

Realisiert durch

Niedersächsisches Ministerium für Ernährung, Landwirtschaft und Verbraucherschutz

SLA

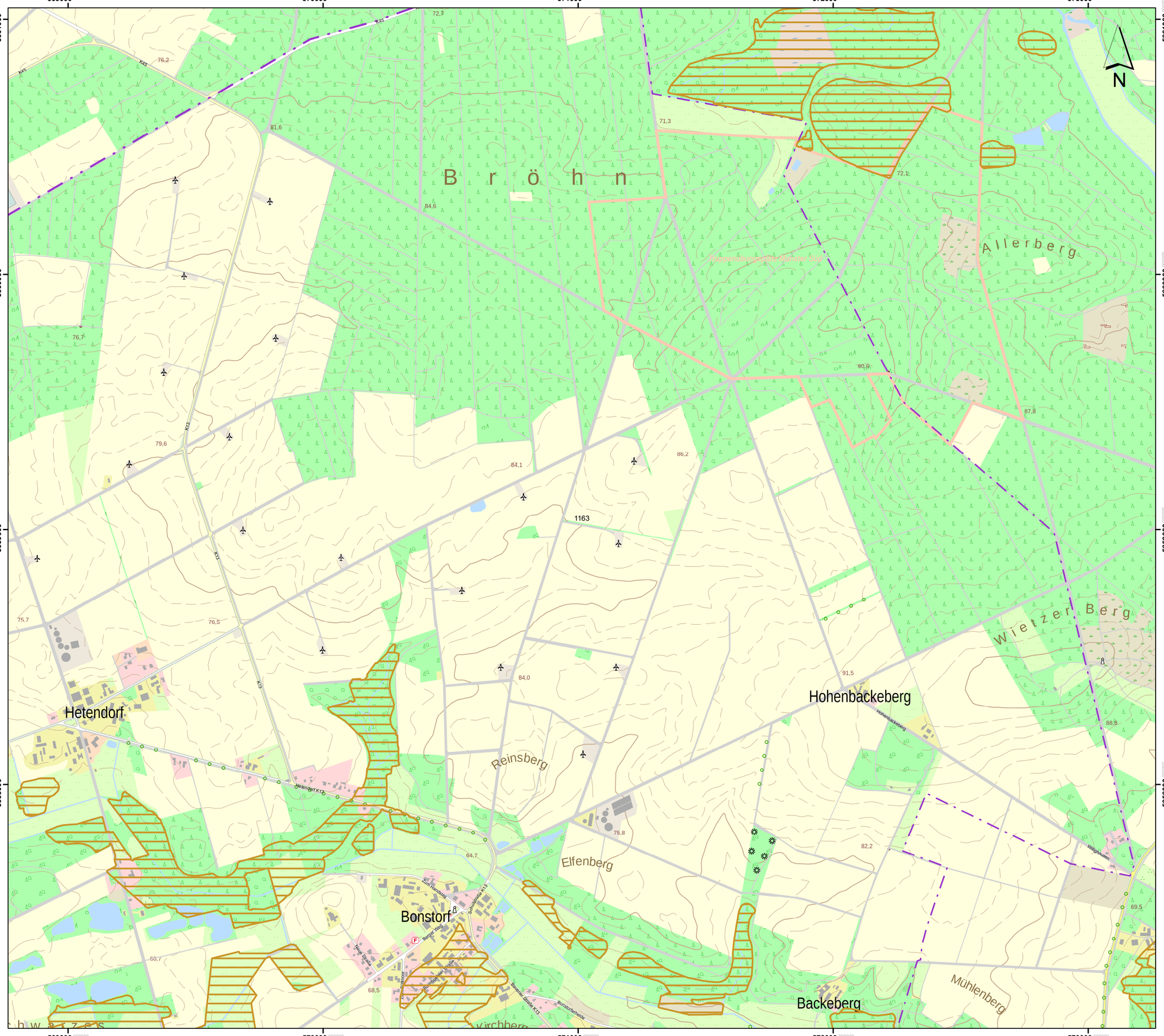

Lageübersicht

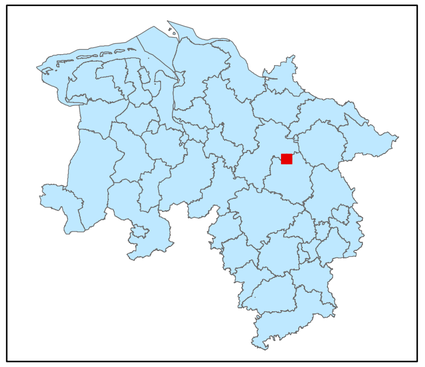

Legende

- kohlenstoffreiche Böden
- kohlenstoffreiche Böden (Moortreposole)
- Landesgrenze

0 0,125 0,25 0,5 0,75 1

Kilometer

Hintergrundkarte:
Amtliche Präsentation 1 : 10 000

Vervielfältigung der Grundlagenkarte nur mit Genehmigung des Herausgebers.
Quellenvermerk:
Auszug aus den Geodaten des Landesamtes für Geoinformation und Landesvermessung Niedersachsen

© 2025 LGLN

© GeoBasis-DE / BKG (2025) CC BY 4.0

Vervielfältigung der Fachinformationen nur mit Genehmigung des ML.

Niedersächsische Verordnung zur Ausweisung von Feuchtgebieten und Mooren als Gebietskulisse nach § 11 Abs. 1 und 4 der GAP-Konditionalitäten-Verordnung

Anlage zu § 1 Abs.1

Detailkarte der kohlenstoffreichen Böden inklusive der Moor-Treposole gem. § 11 Abs. 2 GAPKondV

Blattnummer:	1163
Erstellungsdatum:	11.02.2025
Maßstab:	1:10.000

Realisiert durch

Niedersächsisches Ministerium für Ernährung, Landwirtschaft und Verbraucherschutz

SLA

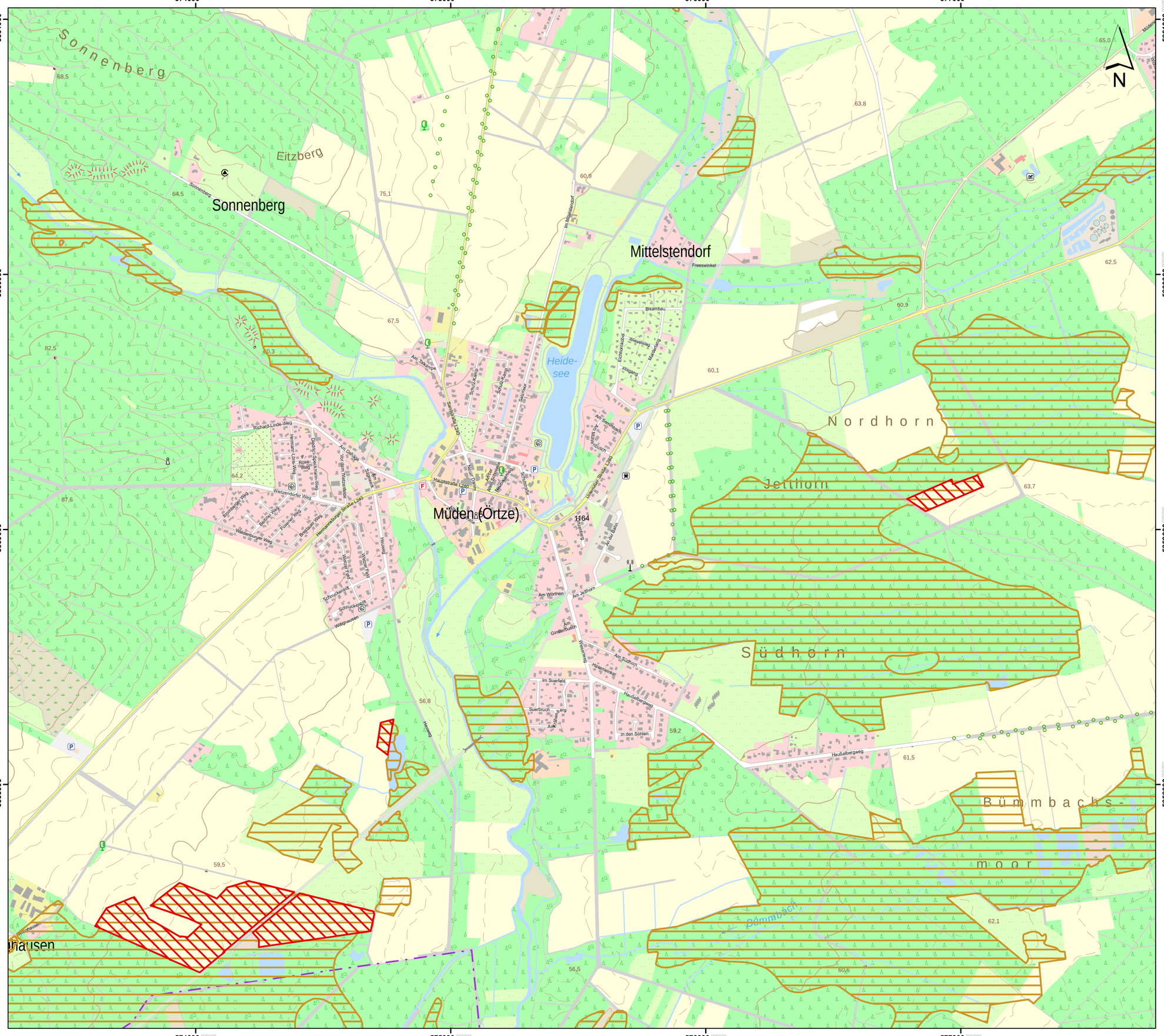
574000
575000
576000
577000
5861000
5860000
5859000
5858000
Sonnenberg
Eitzberg
Sonnenberg
Mittelstendorf
Freeswinkel
Heide-
see
Müden (Örtze)
Nordhorn
Jethorn
Südhorn
Bümmbachs-
moor
Bümmbach
Bisambau
Am Sandfuchs
Am Wörthen
Am Jethorn
Am Ginsterbusch
Im Suerfeld
Suerbruch
In den Sohlen
Haußelbergweg
Hasenwinkel
Wiesenweg
Richard-Linde-Weg
Hermannsburger Straße L240
Hauptstraße L240
Unterlauer Straße L260
Schmuckenhöft
Wilgenhausen
Am Galgenberg
Am Sportplatz
Wietzendorfer Weg
Bomlitzer Weg
Badener Weg
Pommern Weg
Berliner Weg
Wattenbunger Weg
Hauweg
Heideweg
Am Tatenberge
Schützenstraße
Schützenkamp
Saltumstraße
Am Wiesenbusch
Neuhauser Straße
Am Sandfuchs
Am Tannenbusch
Am Sandfuchs
Am Sandberg
Eichenhöfe
Wiesenweg
Hasgang
Marsdorfweg
Im Rottkamp
Am Suchorn
Hasenwinkel
Haußelbergweg
Am Sandberg
Am Sandfuchs
Am Tannenbusch
Am Sandfuchs

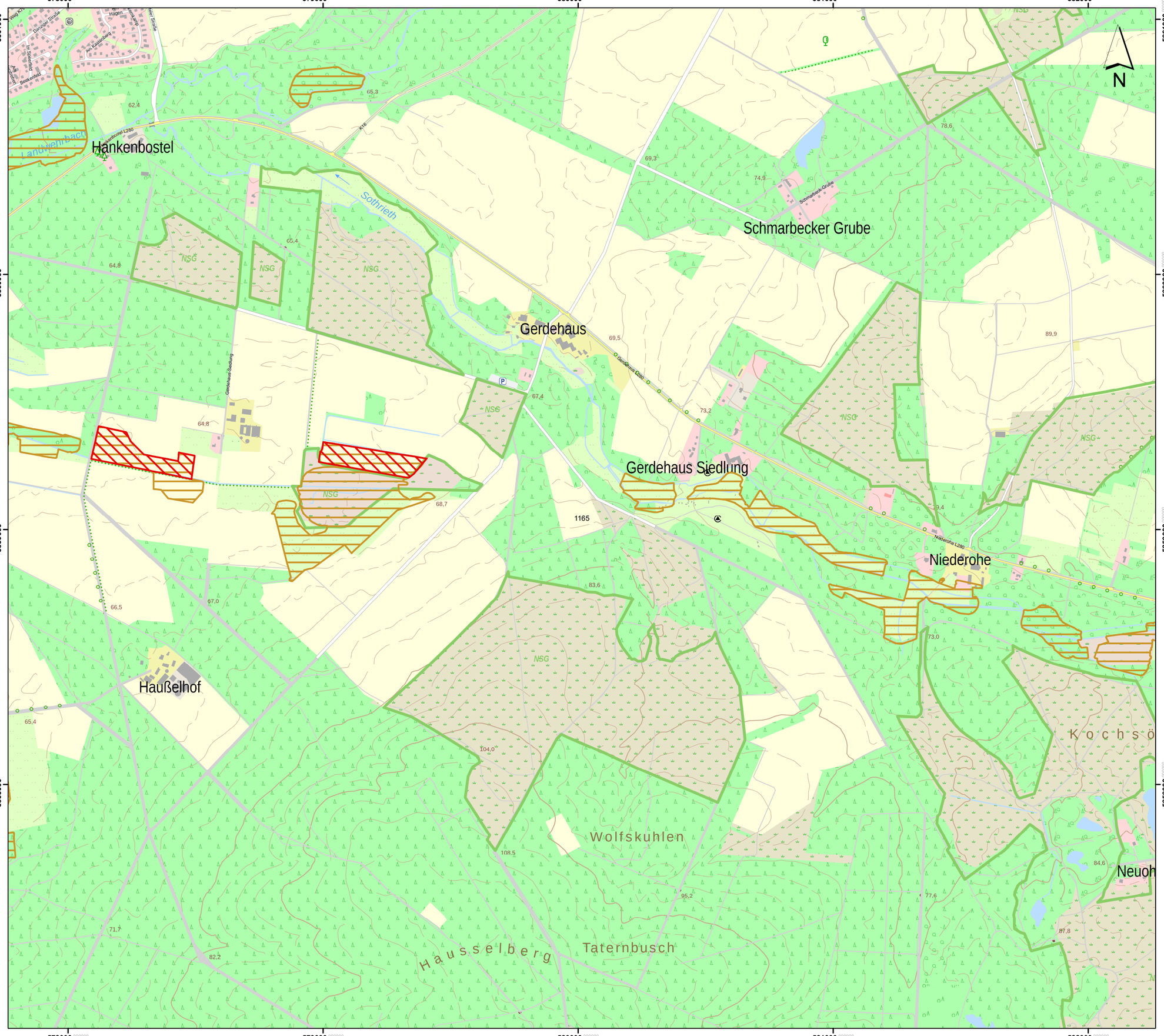

Lageübersicht

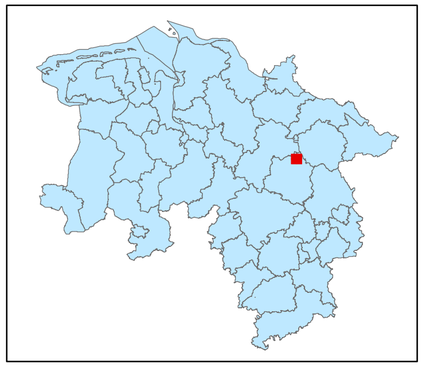

Legende

- kohlenstoffreiche Böden
- kohlenstoffreiche Böden (Moortreposole)
- Landesgrenze

0 0,125 0,25 0,5 0,75 1
Kilometer

Hintergrundkarte:
Amtliche Präsentation 1 : 10 000

Vervielfältigung der Grundlagenkarte nur mit Genehmigung des Herausgebers.
Quellenvermerk:
Auszug aus den Geodaten des Landesamtes für Geoinformation und Landesvermessung Niedersachsen

© 2025 LGLN

© GeoBasis-DE / BKG (2025) CC BY 4.0

Vervielfältigung der Fachinformationen nur mit Genehmigung des ML.

Niedersächsische Verordnung zur Ausweisung von Feuchtgebieten und Mooren als Gebietskulisse nach § 11 Abs. 1 und 4 der GAP-Konditionalitäten-Verordnung

Anlage zu § 1 Abs.1

Detailkarte der kohlenstoffreichen Böden inklusive der Moor-Treposole gem. § 11 Abs. 2 GAPKondV

Blattnummer:	1165
Erstellungsdatum:	11.02.2025
Maßstab:	1:10.000

Realisiert durch

Niedersächsisches Ministerium für Ernährung, Landwirtschaft und Verbraucherschutz

SLA

583000 000000 584000 000000 585000 000000 586000 000000

5861000 000000 5860000 000000 5859000 000000 5858000 000000

D ü b e l s -

h e i d e

In der Dübelsheide

Oberohe

Langes Gehege

Ohöfe

Altensothrieth

Immenbusch

Sothrieth

Großer Surbokel

Starlohsberg

NSG

92,5 85,8 90,3 89,0 97,2 91,1 94,1 98,4 86,3 98,5 98,6 1166 92,3 87,8 95,4 75,4 99,9 94,0 84,3 80,3 82,7 84,8 89,8 94,0 92,8 97,5 98,9

N

Lageübersicht

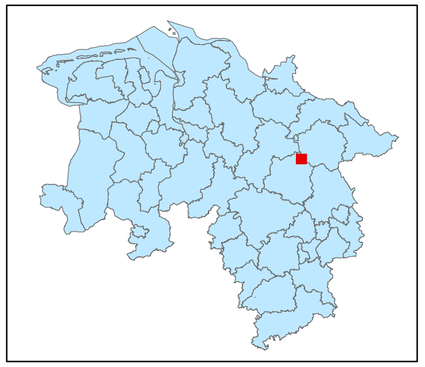

Legende

kohlenstoffreiche Böden

kohlenstoffreiche Böden (Moortreposole)

Landesgrenze

0 0,125 0,25 0,5 0,75 1

Kilometer

Hintergrundkarte:
Amtliche Präsentation 1 : 10 000

Vervielfältigung der Grundlagenkarte nur mit Genehmigung des Herausgebers.
Quellenvermerk:
Auszug aus den Geodaten des Landesamtes für Geoinformation und Landesvermessung Niedersachsen

© 2025 LGLN

© GeoBasis-DE / BKG (2025) CC BY 4.0

Vervielfältigung der Fachinformationen nur mit Genehmigung des ML.

Niedersächsische Verordnung zur Ausweisung von Feuchtgebieten und Mooren als Gebietskulisse nach § 11 Abs. 1 und 4 der GAP-Konditionalitäten-Verordnung

Anlage zu § 1 Abs.1

Detailkarte der kohlenstoffreichen Böden inklusive der Moor-Treposole gem. § 11 Abs. 2 GAPKondV

Blattnummer:	1166
Erstellungsdatum:	11.02.2025
Maßstab:	1:10.000

Realisiert durch

Niedersächsisches Ministerium für Ernährung, Landwirtschaft und Verbraucherschutz

SLA

Lageübersicht

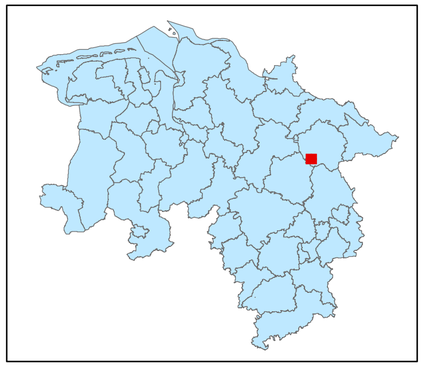

Legende

kohlenstoffreiche Böden

kohlenstoffreiche Böden (Moortreposole)

Landesgrenze

0 0,125 0,25 0,5 0,75 1

Kilometer

Hintergrundkarte:
Amtliche Präsentation 1 : 10 000

Vervielfältigung der Grundlagenkarte nur mit Genehmigung des Herausgebers.
Quellenvermerk:
Auszug aus den Geodaten des Landesamtes für Geoinformation und Landesvermessung Niedersachsen

© 2025 LGLN

© GeoBasis-DE / BKG (2025) CC BY 4.0

Vervielfältigung der Fachinformationen nur mit Genehmigung des ML.

Niedersächsische Verordnung zur Ausweisung von Feuchtgebieten und Mooren als Gebietskulisse nach § 11 Abs. 1 und 4 der GAP-Konditionalitäten-Verordnung

Anlage zu § 1 Abs.1

Detailkarte der kohlenstoffreichen Böden inklusive der Moor-Treposole gem. § 11 Abs. 2 GAPKondV

Blattnummer:	1167
Erstellungsdatum:	11.02.2025
Maßstab:	1:10.000

Realisiert durch

Niedersächsisches Ministerium für Ernährung, Landwirtschaft und Verbraucherschutz

SLA

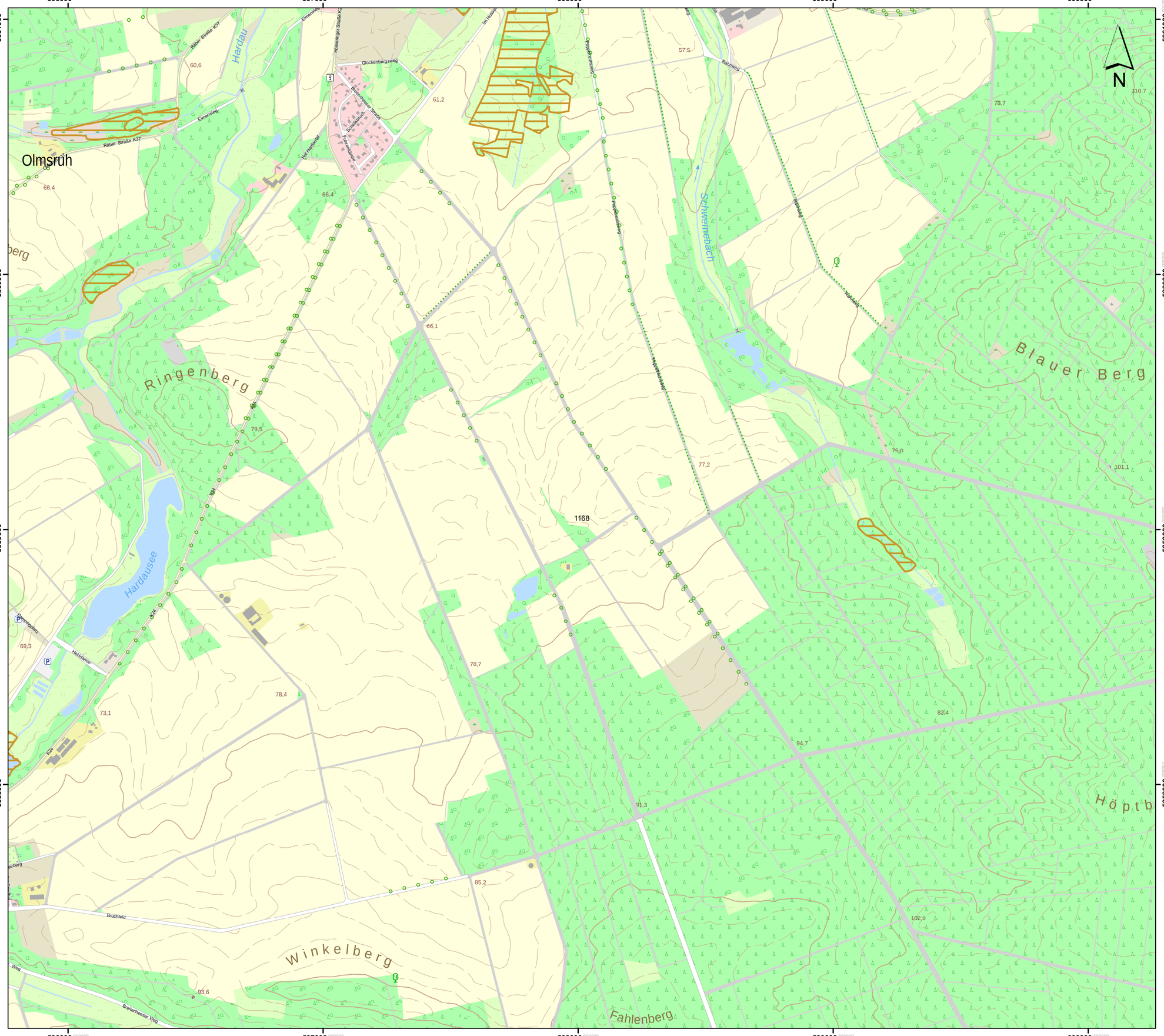

Lageübersicht

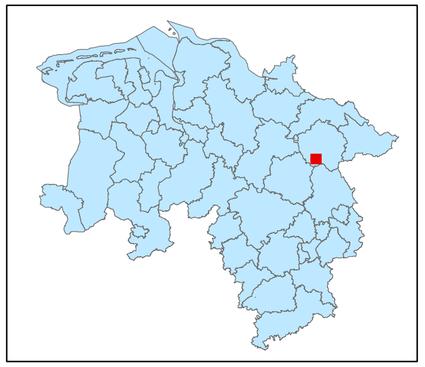

Legende

kohlenstoffreiche Böden

kohlenstoffreiche Böden (Moortreposole)

Landesgrenze

0 0,125 0,25 0,5 0,75 1

Kilometer

Hintergrundkarte:
Amtliche Präsentation 1 : 10 000

Vervielfältigung der Grundlagenkarte nur mit Genehmigung des Herausgebers.
Quellenvermerk:
Auszug aus den Geodaten des Landesamtes für Geoinformation und Landesvermessung Niedersachsen

© 2025 LGLN

© GeoBasis-DE / BKG (2025) CC BY 4.0

Vervielfältigung der Fachinformationen nur mit Genehmigung des ML.

Niedersächsische Verordnung zur Ausweisung von Feuchtgebieten und Mooren als Gebietskulisse nach § 11 Abs. 1 und 4 der GAP-Konditionalitäten-Verordnung

Anlage zu § 1 Abs.1

Detailkarte der kohlenstoffreichen Böden inklusive der Moor-Treposole gem. § 11 Abs. 2 GAPKondV

Blattnummer:	1168
Erstellungsdatum:	11.02.2025
Maßstab:	1:10.000

Realisiert durch

Niedersächsisches Ministerium für Ernährung, Landwirtschaft und Verbraucherschutz

SLA

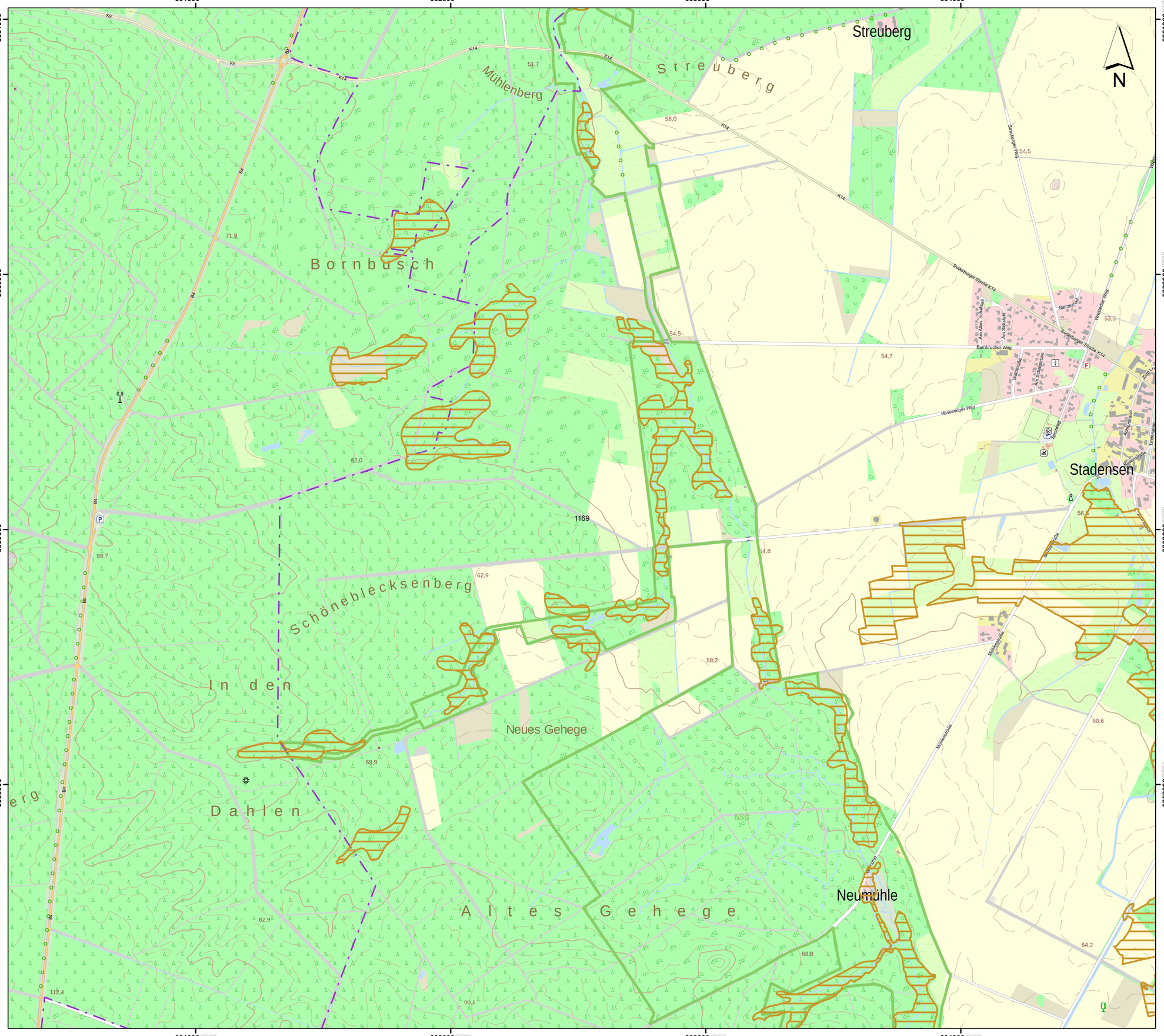

Lageübersicht

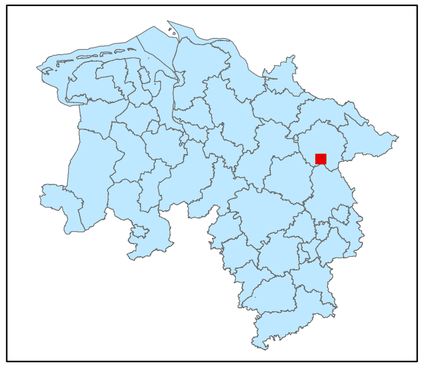

Legende

- kohlenstoffreiche Böden
- kohlenstoffreiche Böden (Moortreposole)
- Landesgrenze

0 0,125 0,25 0,5 0,75 1

Kilometer

Hintergrundkarte:
Amtliche Präsentation 1 : 10 000

Vervielfältigung der Grundlagenkarte nur mit Genehmigung des Herausgebers.
Quellenvermerk:
Auszug aus den Geodaten des Landesamtes für Geoinformation und Landesvermessung Niedersachsen

© 2025 LGLN

© GeoBasis-DE / BKG (2025) CC BY 4.0

Vervielfältigung der Fachinformationen nur mit Genehmigung des ML.

Niedersächsische Verordnung zur Ausweisung von Feuchtgebieten und Mooren als Gebietskulisse nach § 11 Abs. 1 und 4 der GAP-Konditionalitäten-Verordnung

Anlage zu § 1 Abs.1

Detailkarte der kohlenstoffreichen Böden inklusive der Moor-Treposole gem. § 11 Abs. 2 GAPKondV

Blattnummer:	1169
Erstellungsdatum:	11.02.2025
Maßstab:	1:10.000

Realisiert durch

Niedersächsisches Ministerium für Ernährung, Landwirtschaft und Verbraucherschutz

SLA

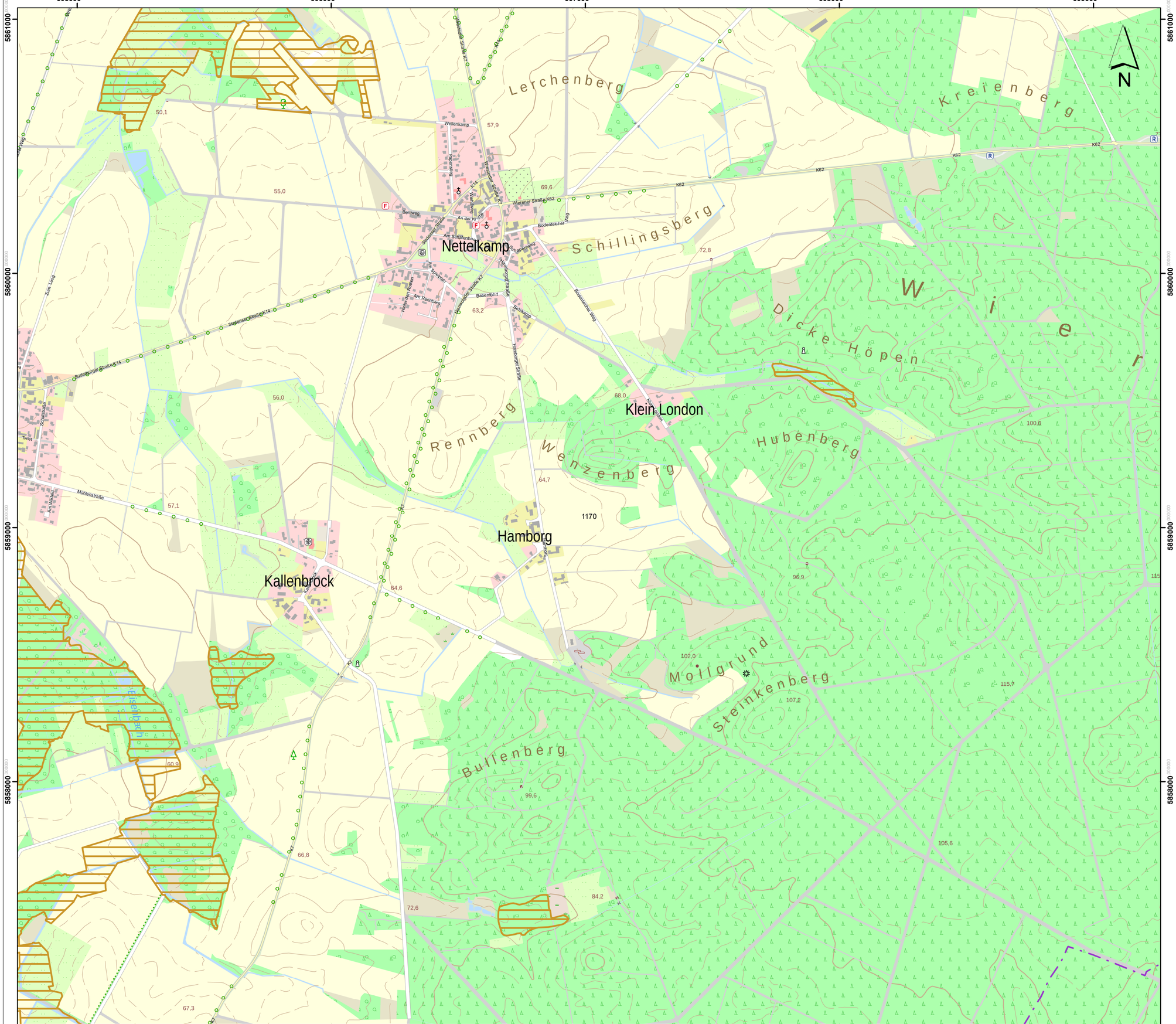

Lageübersicht

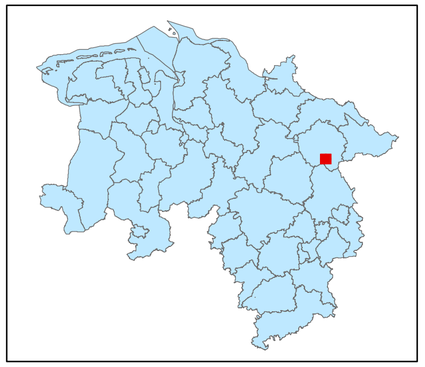

Legende

- kohlenstoffreiche Böden
- kohlenstoffreiche Böden (Moortreposole)
- Landesgrenze

0 0,125 0,25 0,5 0,75 1

Kilometer

Hintergrundkarte:
Amtliche Präsentation 1 : 10 000

Vervielfältigung der Grundlagenkarte nur mit Genehmigung des Herausgebers.
Quellenvermerk:
Auszug aus den Geodaten des Landesamtes für Geoinformation und Landesvermessung Niedersachsen

© 2025 LGLN

© GeoBasis-DE / BKG (2025) CC BY 4.0

Vervielfältigung der Fachinformationen nur mit Genehmigung des ML.

Niedersächsische Verordnung zur Ausweisung von Feuchtgebieten und Mooren als Gebietskulisse nach § 11 Abs. 1 und 4 der GAP-Konditionalitäten-Verordnung

Anlage zu § 1 Abs.1

Detailkarte der kohlenstoffreichen Böden inklusive der Moor-Treposole gem. § 11 Abs. 2 GAPKondV

Blattnummer:	1170
Erstellungsdatum:	11.02.2025
Maßstab:	1:10.000

Realisiert durch

Niedersächsisches Ministerium für Ernährung, Landwirtschaft und Verbraucherschutz

SLA

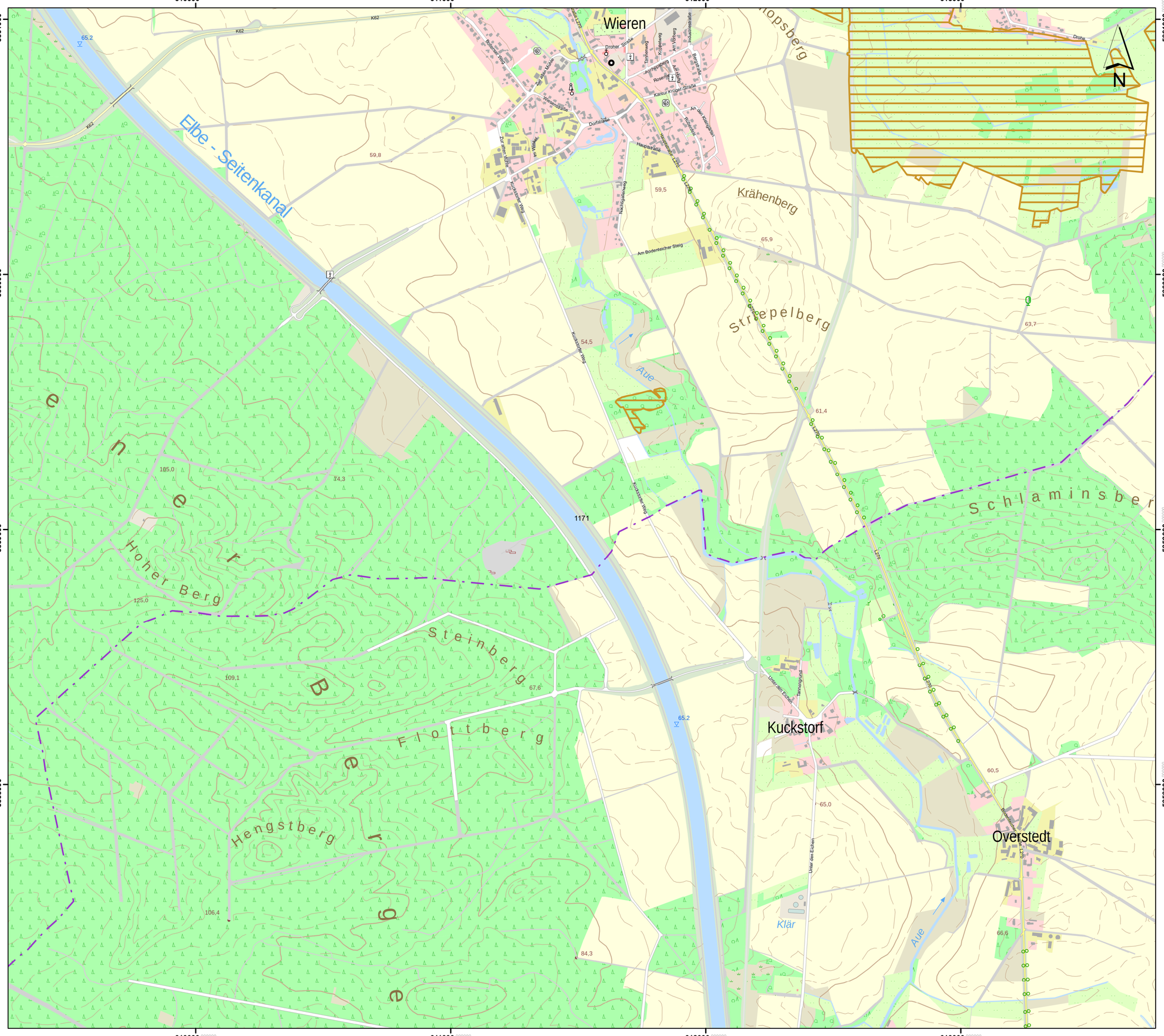

Lageübersicht

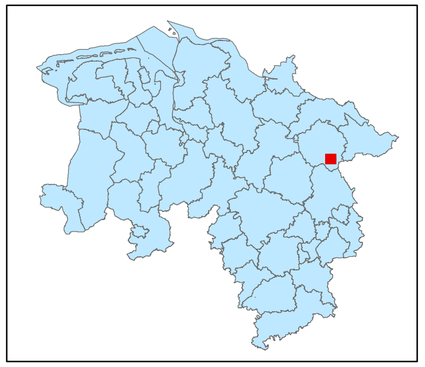

Legende

kohlenstoffreiche Böden

kohlenstoffreiche Böden (Moortreposole)

Landesgrenze

0 0,125 0,25 0,5 0,75 1

Kilometer

Hintergrundkarte:
Amtliche Präsentation 1 : 10 000

Vervielfältigung der Grundlagenkarte nur mit Genehmigung des Herausgebers.
Quellenvermerk:
Auszug aus den Geodaten des Landesamtes für Geoinformation und Landesvermessung Niedersachsen

© 2025 LGLN

© GeoBasis-DE / BKG (2025) CC BY 4.0

Vervielfältigung der Fachinformationen nur mit Genehmigung des ML.

Niedersächsische Verordnung zur Ausweisung von Feuchtgebieten und Mooren als Gebietskulisse nach § 11 Abs. 1 und 4 der GAP-Konditionalitäten-Verordnung

Anlage zu § 1 Abs.1

Detailkarte der kohlenstoffreichen Böden inklusive der Moor-Treposole gem. § 11 Abs. 2 GAPKondV

Blattnummer:	1171
Erstellungsdatum:	11.02.2025
Maßstab:	1:10.000

Realisiert durch

Niedersächsisches Ministerium für Ernährung, Landwirtschaft und Verbraucherschutz

SLA

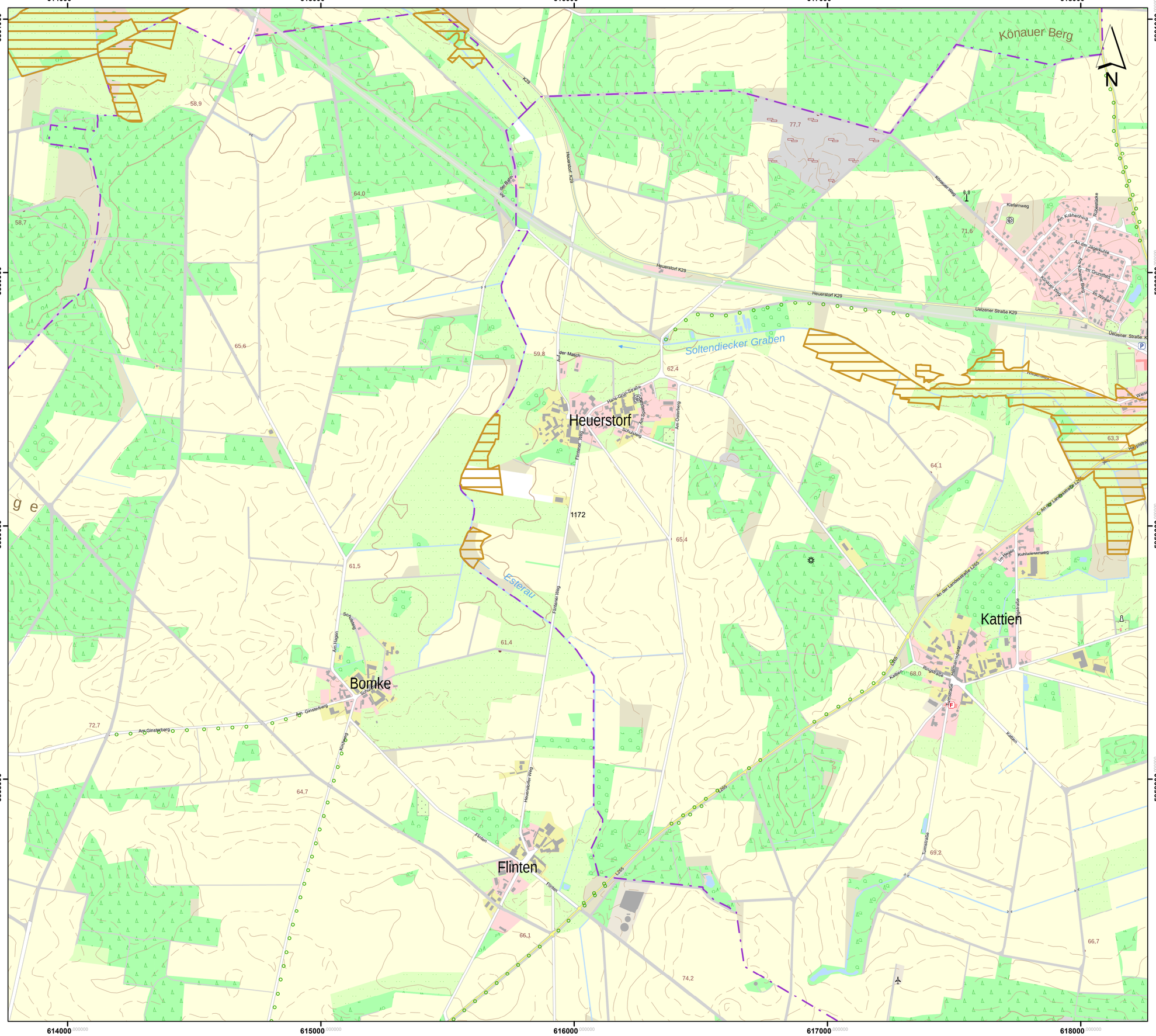

Lageübersicht

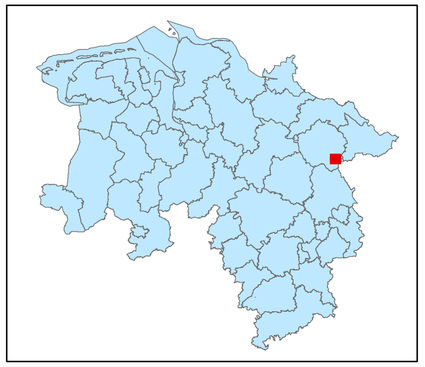

Legende

kohlenstoffreiche Böden

kohlenstoffreiche Böden (Moortreposole)

Landesgrenze

0 0,125 0,25 0,5 0,75 1

Kilometer

Hintergrundkarte:
Amtliche Präsentation 1 : 10 000

Vervielfältigung der Grundlagenkarte nur mit Genehmigung des Herausgebers.
Quellenvermerk:
Auszug aus den Geodaten des Landesamtes für Geoinformation und Landesvermessung Niedersachsen

© 2025 LGLN

© GeoBasis-DE / BKG (2025) CC BY 4.0

Vervielfältigung der Fachinformationen nur mit Genehmigung des ML.

Niedersächsische Verordnung zur Ausweisung von Feuchtgebieten und Mooren als Gebietskulisse nach § 11 Abs. 1 und 4 der GAP-Konditionalitäten-Verordnung

Anlage zu § 1 Abs.1

Detailkarte der kohlenstoffreichen Böden inklusive der Moor-Treposole gem. § 11 Abs. 2 GAPKondV

Blattnummer:	1172
Erstellungsdatum:	11.02.2025
Maßstab:	1:10.000

Realisiert durch

Niedersächsisches Ministerium für Ernährung, Landwirtschaft und Verbraucherschutz

SLA

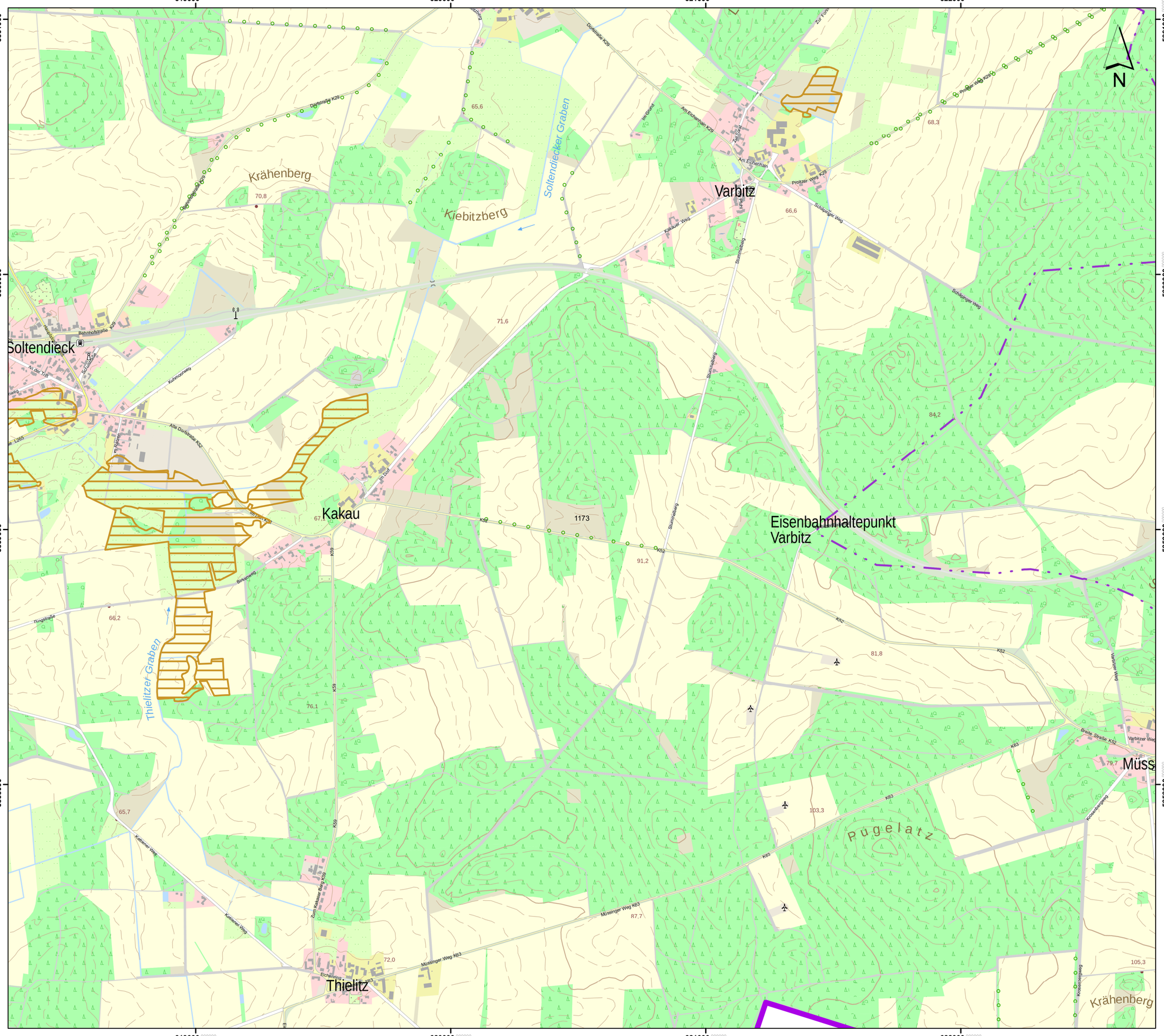

Lageübersicht

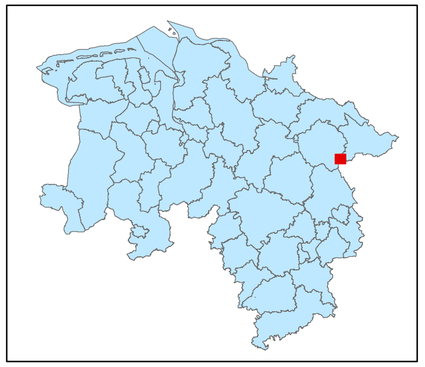

Legende

- kohlenstoffreiche Böden
- kohlenstoffreiche Böden (Moortreposole)
- Landesgrenze

0 0,125 0,25 0,5 0,75 1

Kilometer

Hintergrundkarte:
Amtliche Präsentation 1 : 10 000

Vervielfältigung der Grundlagenkarte nur mit Genehmigung des Herausgebers.
Quellenvermerk:
Auszug aus den Geodaten des Landesamtes für Geoinformation und Landesvermessung Niedersachsen

© 2025 LGLN

© GeoBasis-DE / BKG (2025) CC BY 4.0

Vervielfältigung der Fachinformationen nur mit Genehmigung des ML.

Niedersächsische Verordnung zur Ausweisung von Feuchtgebieten und Mooren als Gebietskulisse nach § 11 Abs. 1 und 4 der GAP-Konditionalitäten-Verordnung

Anlage zu § 1 Abs.1

Detailkarte der kohlenstoffreichen Böden inklusive der Moor-Treposole gem. § 11 Abs. 2 GAPKondV

Blattnummer:	1173
Erstellungsdatum:	11.02.2025
Maßstab:	1:10.000

Realisiert durch

Niedersächsisches Ministerium für Ernährung, Landwirtschaft und Verbraucherschutz

SLA

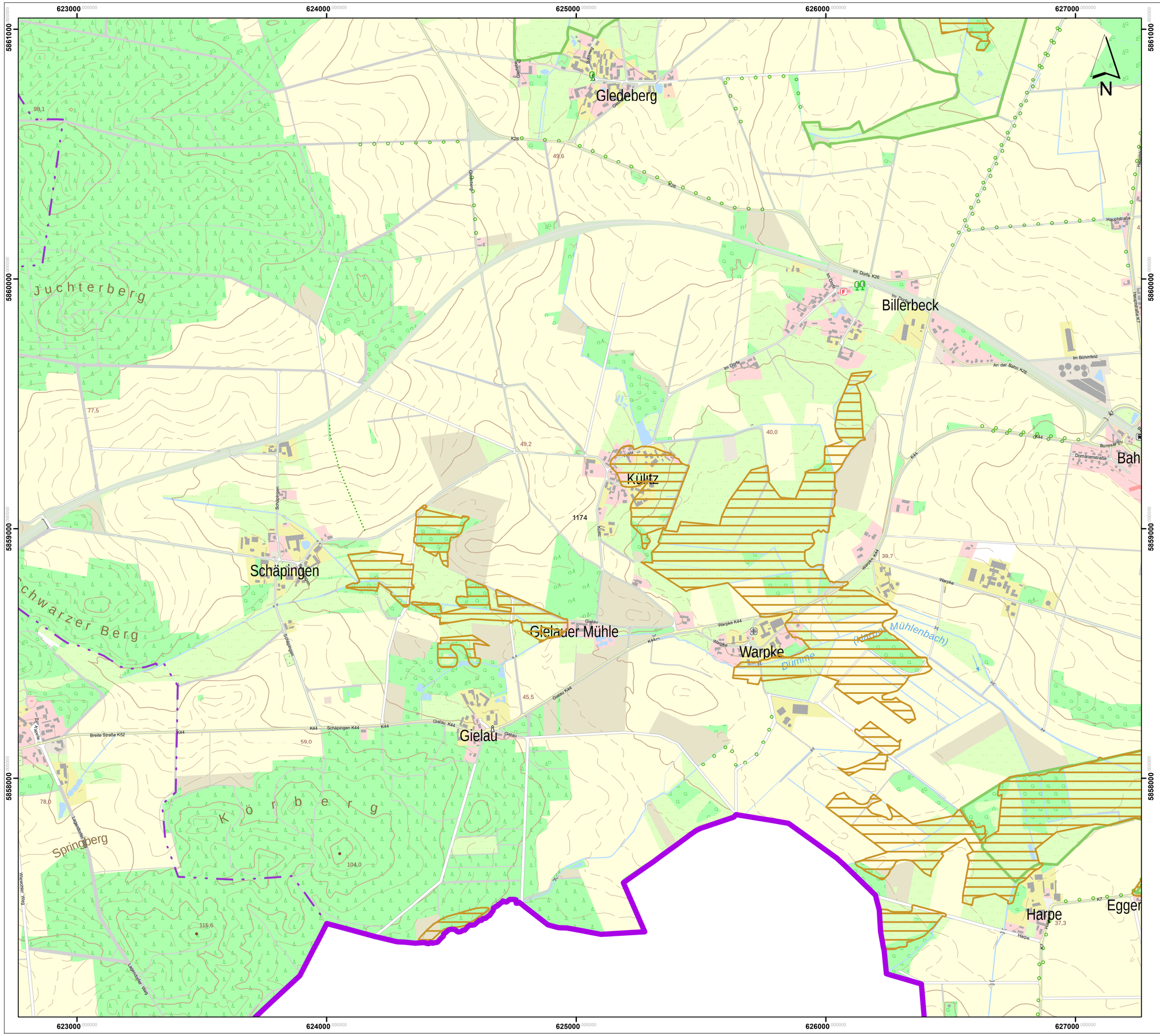

Lageübersicht

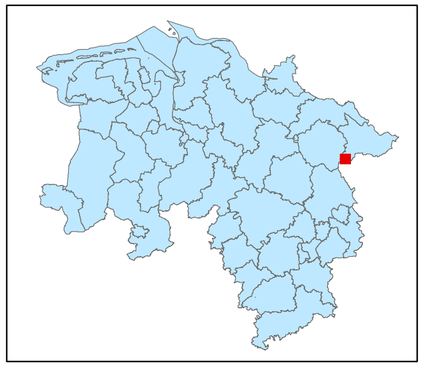

Legende

kohlenstoffreiche Böden

kohlenstoffreiche Böden (Moortreposole)

Landesgrenze

0 0,125 0,25 0,5 0,75 1

Kilometer

Hintergrundkarte:
Amtliche Präsentation 1 : 10 000

Vervielfältigung der Grundlagenkarte nur mit Genehmigung des Herausgebers.
Quellenvermerk:
Auszug aus den Geodaten des Landesamtes für Geoinformation und Landesvermessung Niedersachsen

© 2025 LGLN

© GeoBasis-DE / BKG (2025) CC BY 4.0

Vervielfältigung der Fachinformationen nur mit Genehmigung des ML.

Niedersächsische Verordnung zur Ausweisung von Feuchtgebieten und Mooren als Gebietskulisse nach § 11 Abs. 1 und 4 der GAP-Konditionalitäten-Verordnung

Anlage zu § 1 Abs.1

Detailkarte der kohlenstoffreichen Böden inklusive der Moor-Treposole gem. § 11 Abs. 2 GAPKondV

Blattnummer:	1174
Erstellungsdatum:	11.02.2025
Maßstab:	1:10.000

Realisiert durch

Niedersächsisches Ministerium für Ernährung, Landwirtschaft und Verbraucherschutz

SLA

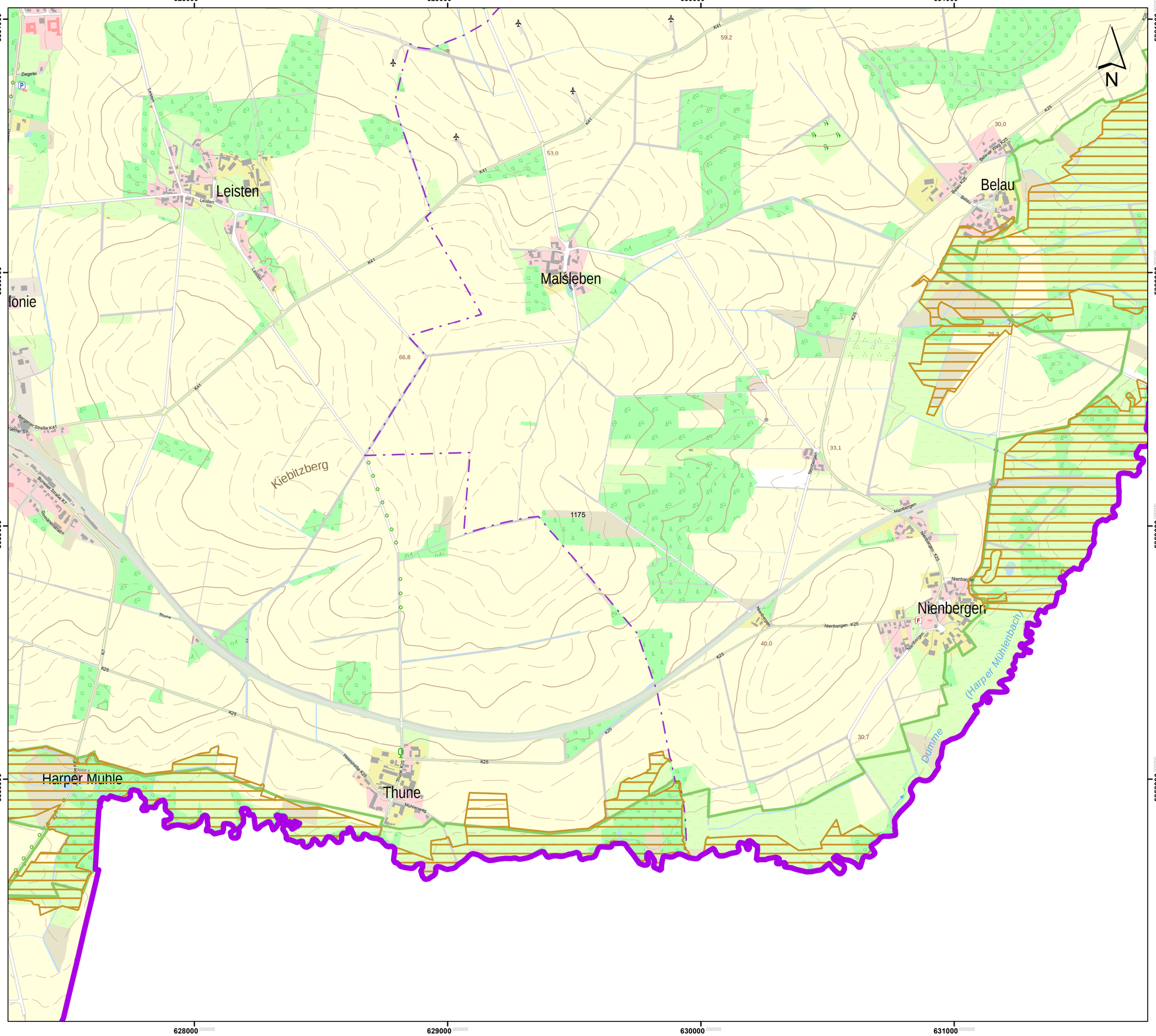

Lageübersicht

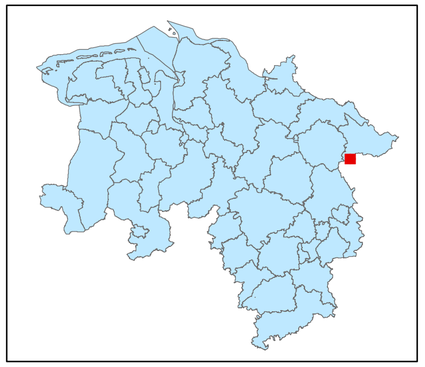

Legende

- kohlenstoffreiche Böden
- kohlenstoffreiche Böden (Moortreposole)
- Landesgrenze

0 0,125 0,25 0,5 0,75 1

Kilometer

Hintergrundkarte:
Amtliche Präsentation 1 : 10 000

Vervielfältigung der Grundlagenkarte nur mit Genehmigung des Herausgebers.
Quellenvermerk:
Auszug aus den Geodaten des Landesamtes für Geoinformation und Landesvermessung Niedersachsen

© 2025 LGLN

© GeoBasis-DE / BKG (2025) CC BY 4.0

Vervielfältigung der Fachinformationen nur mit Genehmigung des ML.

Niedersächsische Verordnung zur Ausweisung von Feuchtgebieten und Mooren als Gebietskulisse nach § 11 Abs. 1 und 4 der GAP-Konditionalitäten-Verordnung

Anlage zu § 1 Abs.1

Detailkarte der kohlenstoffreichen Böden inklusive der Moor-Treposole gem. § 11 Abs. 2 GAPKondV

Blattnummer:	1175
Erstellungsdatum:	11.02.2025
Maßstab:	1:10.000

Realisiert durch

Niedersächsisches Ministerium für Ernährung, Landwirtschaft und Verbraucherschutz

SLA

632000 000000 | 633000 000000 | 634000 000000 | 635000 000000 | 636000 000000

5861000 000000 | 5860000 000000 | 5859000 000000 | 5858000 000000

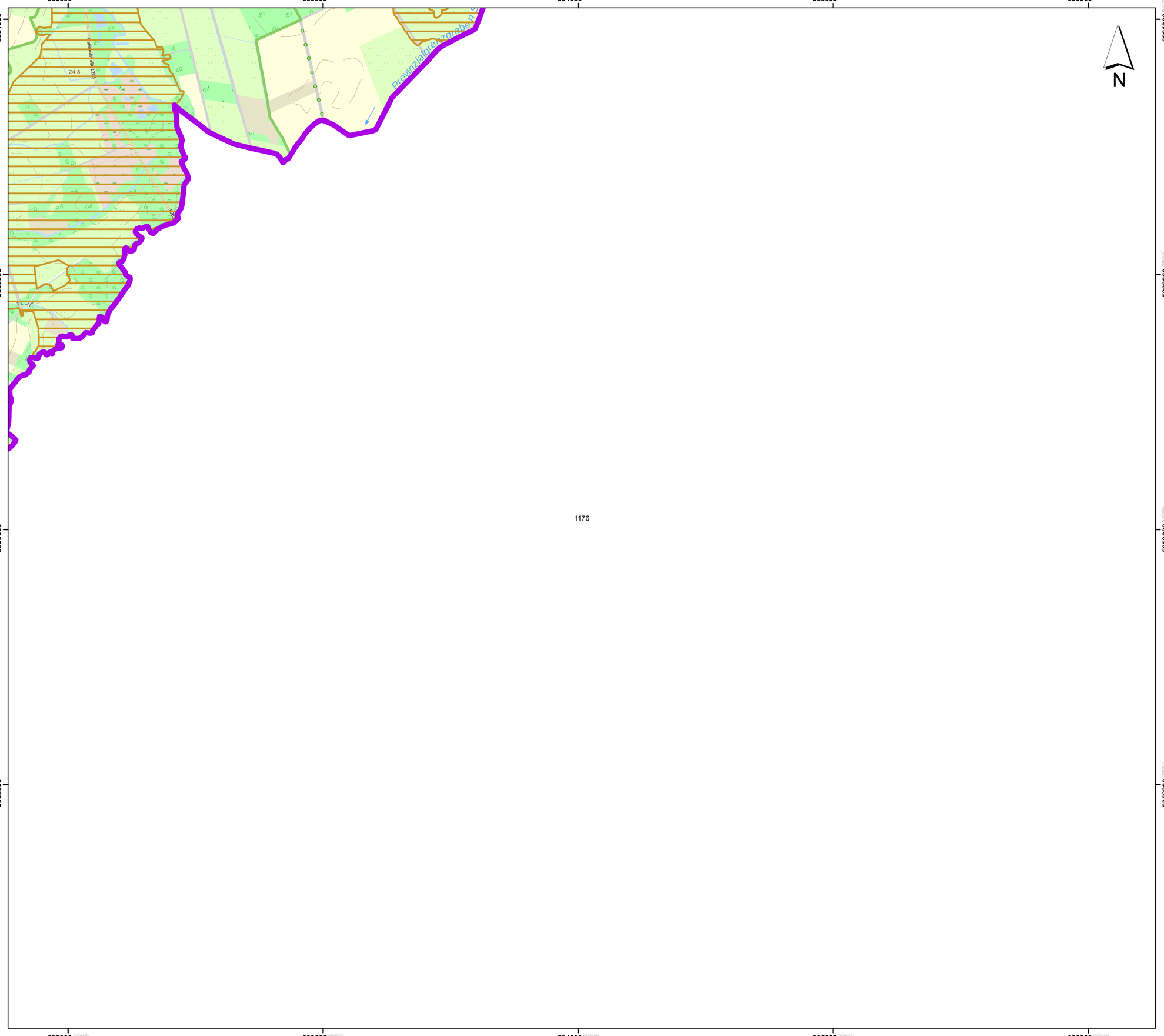

N

1176

Lageübersicht

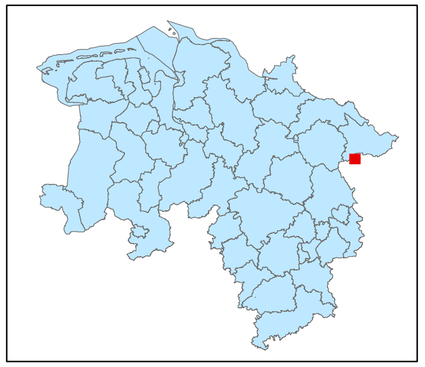

Legende

- kohlenstoffreiche Böden
- kohlenstoffreiche Böden (Moortreposole)
- Landesgrenze

0 0,125 0,25 0,5 0,75 1

Kilometer

Hintergrundkarte:
Amtliche Präsentation 1 : 10 000

Vervielfältigung der Grundlagenkarte nur mit Genehmigung des Herausgebers.
Quellenvermerk:
Auszug aus den Geodaten des Landesamtes für Geoinformation und Landesvermessung Niedersachsen

© 2025 LGLN

© GeoBasis-DE / BKG (2025) CC BY 4.0

Vervielfältigung der Fachinformationen nur mit Genehmigung des ML.

Niedersächsische Verordnung zur Ausweisung von Feuchtgebieten und Mooren als Gebietskulisse nach § 11 Abs. 1 und 4 der GAP-Konditionalitäten-Verordnung

Anlage zu § 1 Abs.1

Detailkarte der kohlenstoffreichen Böden inklusive der Moor-Treposole gem. § 11 Abs. 2 GAPKondV

Blattnummer:	1176
Erstellungsdatum:	11.02.2025
Maßstab:	1:10.000

Realisiert durch

Niedersächsisches Ministerium für Ernährung, Landwirtschaft und Verbraucherschutz

SLA

655000 000000
656000 000000
657000 000000
658000 000000

5861000 000000
5860000 000000
5859000 000000
5858000 000000

N

1177

Lageübersicht

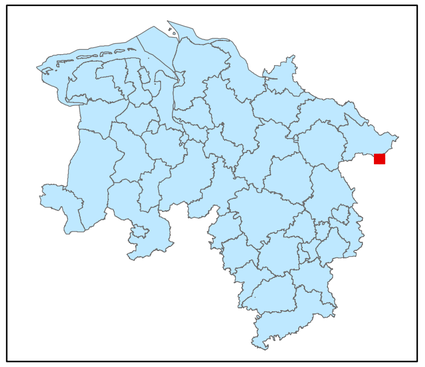

Legende

- kohlenstoffreiche Böden
- kohlenstoffreiche Böden (Moortreposole)
- Landesgrenze

0 0,125 0,25 0,5 0,75 1
Kilometer

Hintergrundkarte:
Amtliche Präsentation 1 : 10 000

Vervielfältigung der Grundlagenkarte nur mit Genehmigung des Herausgebers.
Quellenvermerk:
Auszug aus den Geodaten des Landesamtes für Geoinformation und Landesvermessung Niedersachsen

© 2025 LGLN

© GeoBasis-DE / BKG (2025) CC BY 4.0

Vervielfältigung der Fachinformationen nur mit Genehmigung des ML.

Niedersächsische Verordnung zur Ausweisung von Feuchtgebieten und Mooren als Gebietskulisse nach § 11 Abs. 1 und 4 der GAP-Konditionalitäten-Verordnung

Anlage zu § 1 Abs.1

Detailkarte der kohlenstoffreichen Böden inklusive der Moor-Treposole gem. § 11 Abs. 2 GAPKondV

Blattnummer:	1177
Erstellungsdatum:	11.02.2025
Maßstab:	1:10.000

Realisiert durch

Niedersächsisches Ministerium für Ernährung, Landwirtschaft und Verbraucherschutz

SLA

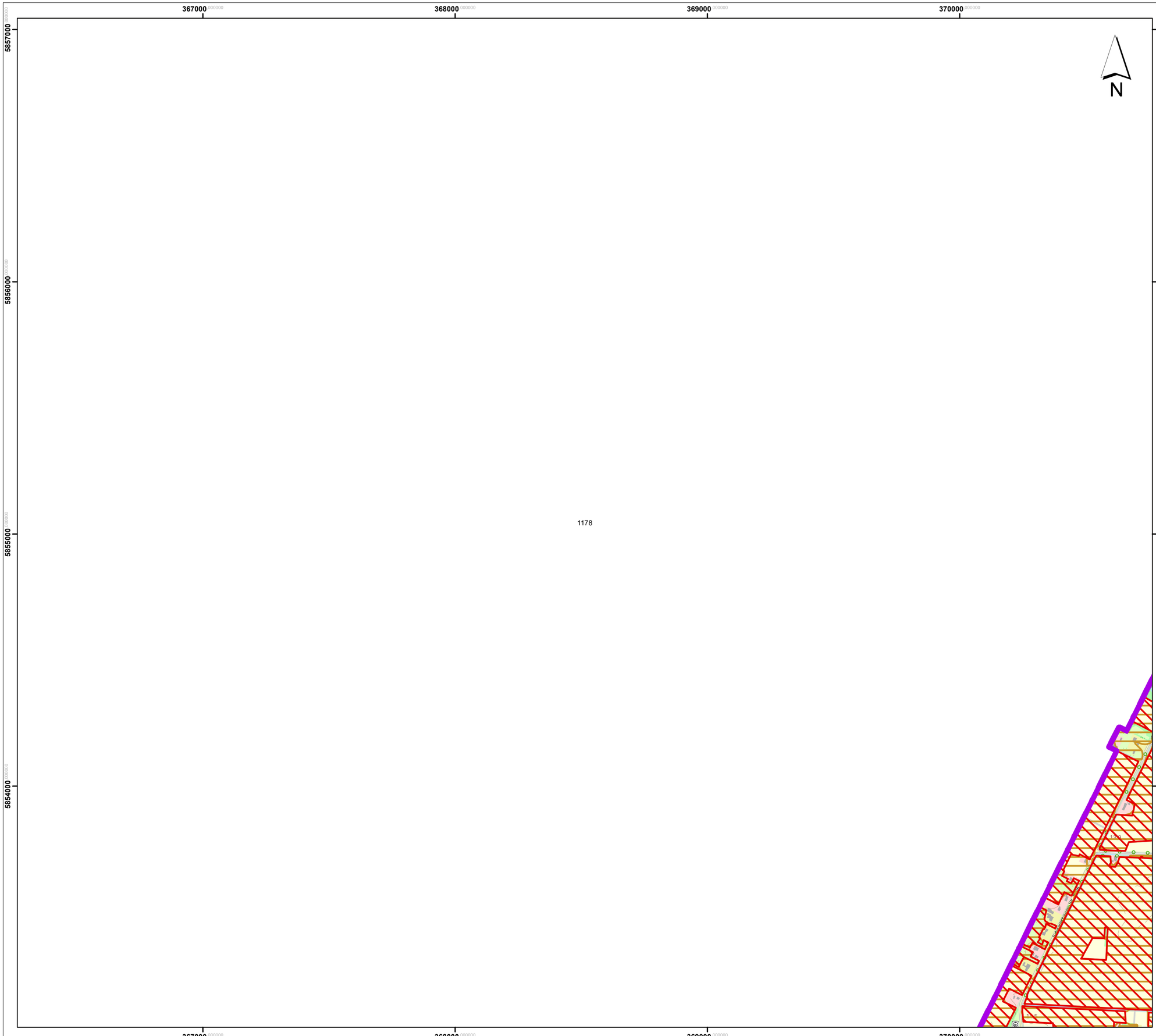

Lageübersicht

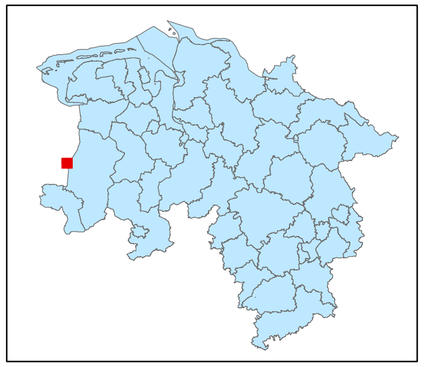

Legende

kohlenstoffreiche Böden

kohlenstoffreiche Böden (Moortreposole)

Landesgrenze

0 0,125 0,25 0,5 0,75 1

Kilometer

Hintergrundkarte:
Amtliche Präsentation 1 : 10 000

Vervielfältigung der Grundlagenkarte nur mit Genehmigung des Herausgebers.
Quellenvermerk:
Auszug aus den Geodaten des Landesamtes für Geoinformation und Landesvermessung Niedersachsen

© 2025 LGLN

© GeoBasis-DE / BKG (2025) CC BY 4.0

Vervielfältigung der Fachinformationen nur mit Genehmigung des ML.

Niedersächsische Verordnung zur Ausweisung von Feuchtgebieten und Mooren als Gebietskulisse nach § 11 Abs. 1 und 4 der GAP-Konditionalitäten-Verordnung

Anlage zu § 1 Abs.1

Detailkarte der kohlenstoffreichen Böden inklusive der Moor-Treposole gem. § 11 Abs. 2 GAPKondV

Blattnummer:	1178
Erstellungsdatum:	11.02.2025
Maßstab:	1:10.000

Realisiert durch

Niedersächsisches Ministerium für Ernährung, Landwirtschaft und Verbraucherschutz

SLA

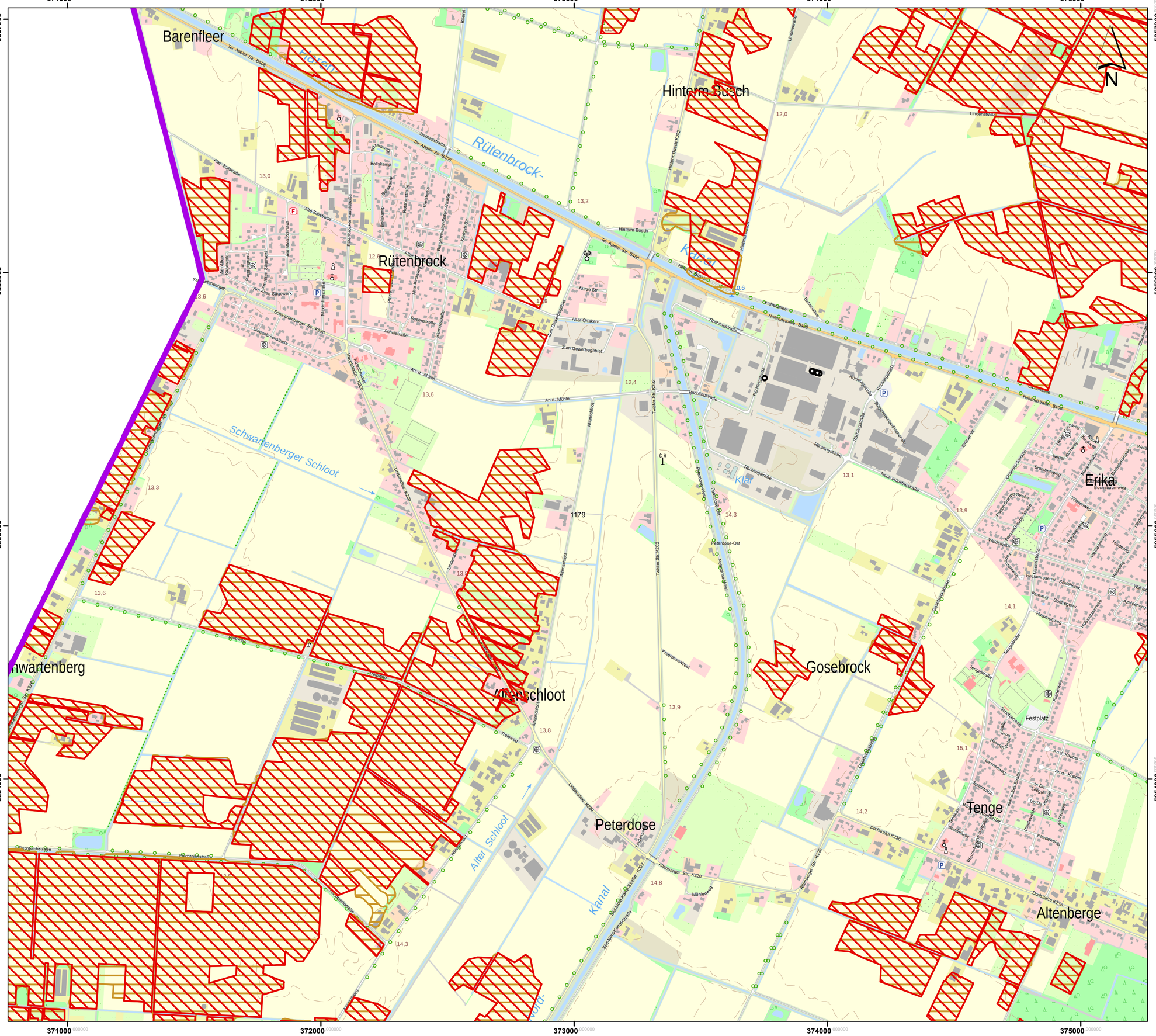
371000
372000
373000
374000
375000
5857000
5856000
5855000
5854000
Barenfleer
Hinterm Busch
Rütenbrock
Erika
Gosebrock
Tenge
Peterdose
Altenberge
Schwartenberger Schloot
Alter Schloot
Kanal
Rütenbrock-
Kanal
Kanal
Kanal
Ter Apeler Str. B408
Holländische Straße B408
Schwartenberger Str. K226
Rütenbrocker Straße K220
Hinterm Busch K202
Twister Str. K202
Altenberger Str. K220
Dorfstraße K236
Lindenallee K220
Rüschhaus-Kohlstatter Straße K202
Rüschhaus-Kohlstatter Straße
Rüschhaus-Kanal-Straße
Rüschlingstraße
Peterdose-Ost
Peterdose-West
Peterdose-Kanalstraße
Gosebrocker Straße
Tengestraße
Festplatz
Bollskamp
Alter Ortskern
Zum Gewerbegebiet
Kurze Str
Am d. Mühle
Mühlenweg
Treibweg
Alter Schloot
Altenschloot
Rütenbrocker Straße
Schulstraße
Rosenstraße
Blumenstraße
Am alten Sägewerk
Alte Zollstraße
Ter Apeler Straße
Zollstraße
Dreierbrockstraße
Am Alten Sägewerk
Maximilianstraße
Pfarrer-Hagen-Straße
Kirchplatz
Am Kirchplatz
Pfarrgrund
Bollskamp
Rotdornstraße
Rosenstraße
Bramscheider-Esch-Straße
Kirchplatz
Kirchstraße
Am Kirchplatz
Am alten Schulhaus
Alte Zollstraße
Kirchstraße
Kirchplatz
Am Alten Sägewerk
Schwartenberger Str. K226
Dreierbrockstraße
Maximilianstraße
Schulstraße
Rosenstraße
Blumenstraße
Rütenbrocker Straße K220
Am d. Mühle
Schwartenberger Schloot
Lindenallee K220
Treibweg
Altenschloot
Alter Schloot
Kanal
Rüschhaus-Kohlstatter Straße K202
Rüschhaus-Kanal-Straße
Altenberger Str. K220
Mühlenweg
Dorfstraße K236
Peterdose-West
Peterdose-Ost
Peterdose-Kanalstraße
Gosebrocker Straße
Tengestraße
Festplatz
Hinterm Busch
Hinterm Busch K202
Lindenallee
Twister Str. K202
Rüschlingstraße
Rüschlingstraße
Rüschlingstraße

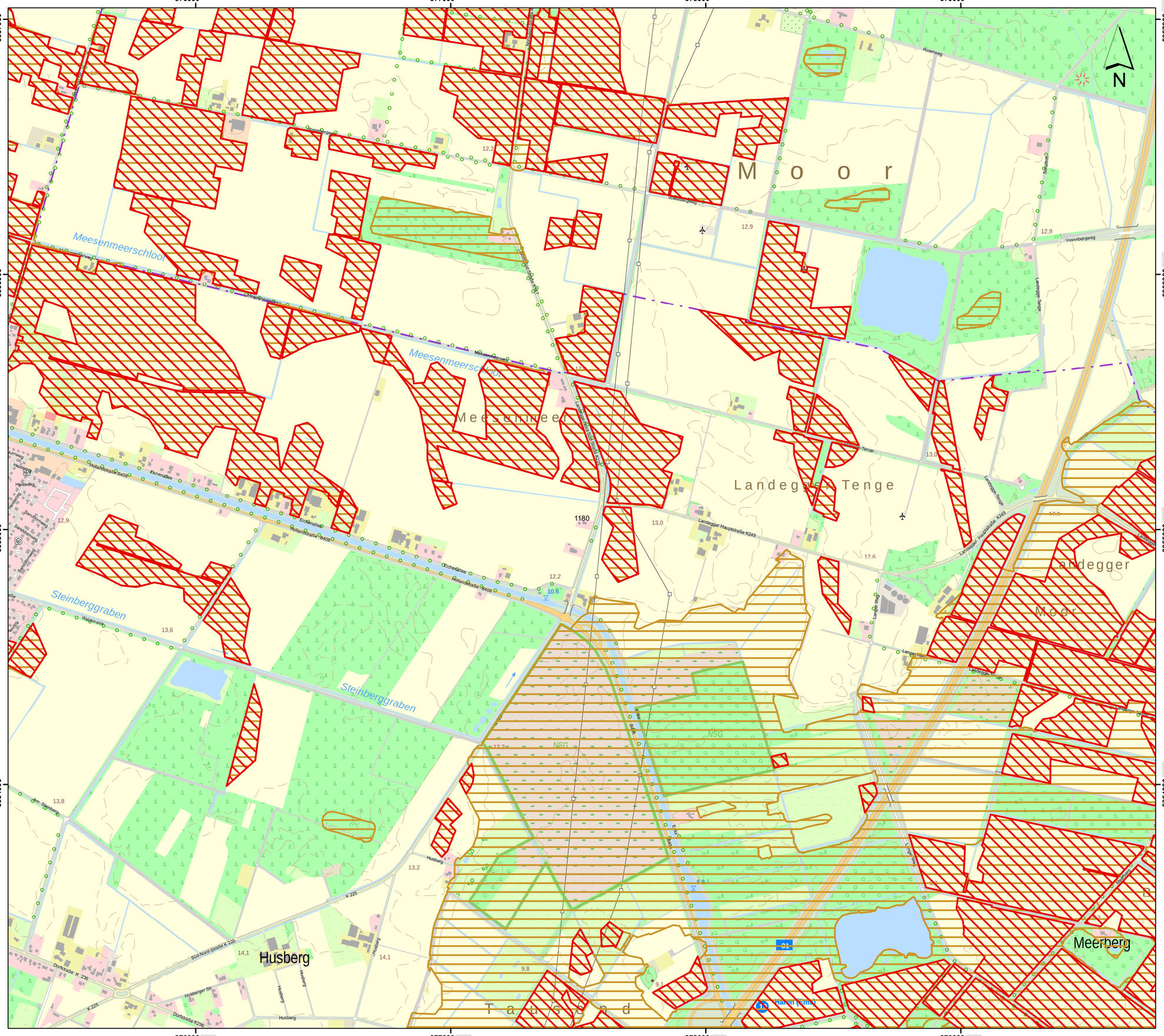
376000
377000
378000
379000
5857000
5856000
5855000
5854000
N
Meesenmeerschloot
Steinberggraben
Moor
Meesenmeer
Landegger Tenge
Landegger Moor
Husberg
Meerberg
Tabbend
1180
Vossebergweg
Landegger Hauptstraße K249
Landegger Tenge
Landegger Hauptstraße K249
Rutenweg
Schulstraße
Rolandstraße K408
Eichenallee
Eichenallee
Wiesenweg
Sandbornweg
Am Steinberg
Dorfstraße K236
Husberger Str.
Süd-Nord-Straße K225
K225
Landegger Weg
Landegger Weg
Landegger Weg

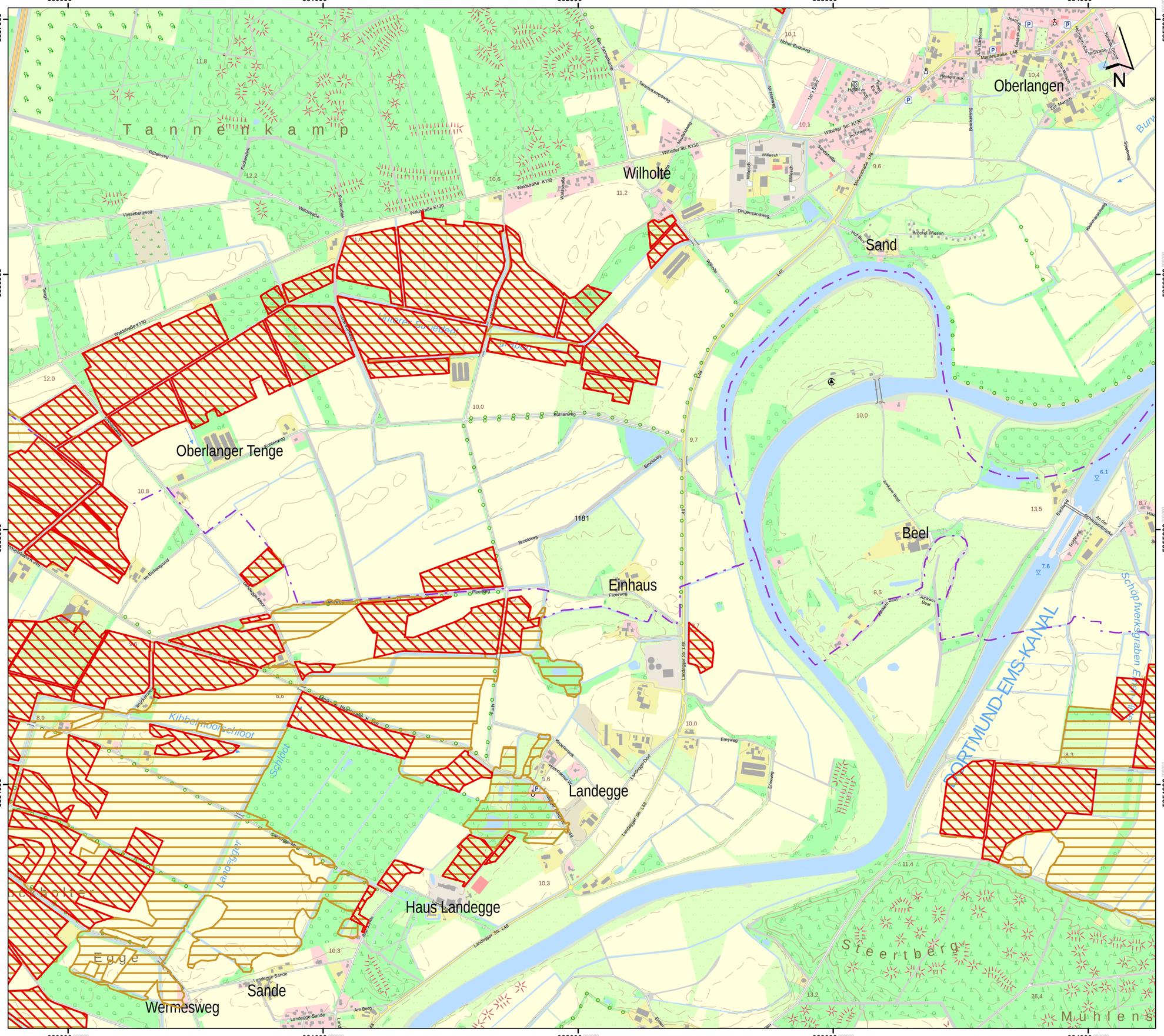

Lageübersicht

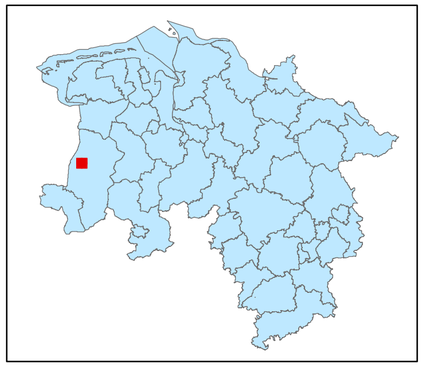

Legende

- kohlenstoffreiche Böden
- kohlenstoffreiche Böden (Moortreposole)
- Landesgrenze

0 0,125 0,25 0,5 0,75 1

Kilometer

Hintergrundkarte:
Amtliche Präsentation 1 : 10 000

Vervielfältigung der Grundlagenkarte nur mit Genehmigung des Herausgebers.
Quellenvermerk:
Auszug aus den Geodaten des Landesamtes für Geoinformation und Landesvermessung Niedersachsen

© 2025 LGLN

© GeoBasis-DE / BKG (2025) CC BY 4.0

Vervielfältigung der Fachinformationen nur mit Genehmigung des ML.

Niedersächsische Verordnung zur Ausweisung von Feuchtgebieten und Mooren als Gebietskulisse nach § 11 Abs. 1 und 4 der GAP-Konditionalitäten-Verordnung

Anlage zu § 1 Abs.1

Detailkarte der kohlenstoffreichen Böden inklusive der Moor-Treposole gem. § 11 Abs. 2 GAPKondV

Blattnummer:	1181
Erstellungsdatum:	11.02.2025
Maßstab:	1:10.000

Realisiert durch

Niedersächsisches Ministerium für Ernährung, Landwirtschaft und Verbraucherschutz

SLA

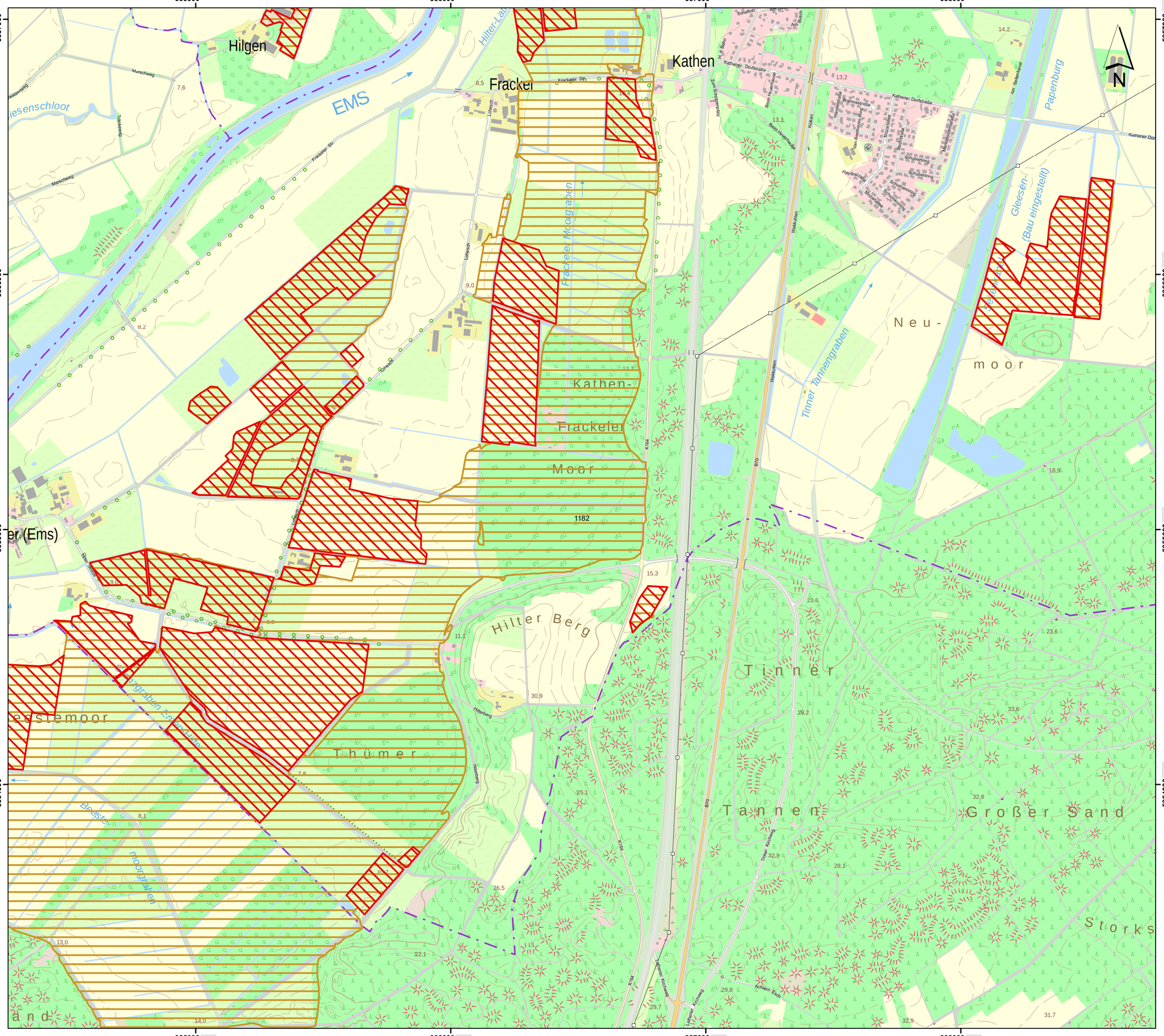

Lageübersicht

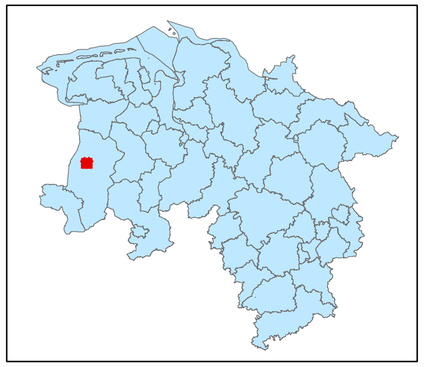

Legende

- kohlenstoffreiche Böden
- kohlenstoffreiche Böden (Moortreposole)
- Landesgrenze

0 0,125 0,25 0,5 0,75 1

Kilometer

Hintergrundkarte:
Amtliche Präsentation 1 : 10 000

Vervielfältigung der Grundlagenkarte nur mit Genehmigung des Herausgebers.
Quellenvermerk:
Auszug aus den Geodaten des Landesamtes für Geoinformation und Landesvermessung Niedersachsen

© 2025 LGLN

© GeoBasis-DE / BKG (2025) CC BY 4.0

Vervielfältigung der Fachinformationen nur mit Genehmigung des ML.

Niedersächsische Verordnung zur Ausweisung von Feuchtgebieten und Mooren als Gebietskulisse nach § 11 Abs. 1 und 4 der GAP-Konditionalitäten-Verordnung

Anlage zu § 1 Abs.1

Detailkarte der kohlenstoffreichen Böden inklusive der Moor-Treposole gem. § 11 Abs. 2 GAPKondV

Blattnummer:	1182
Erstellungsdatum:	11.02.2025
Maßstab:	1:10.000

Realisiert durch

Niedersächsisches Ministerium für Ernährung, Landwirtschaft und Verbraucherschutz

SLA

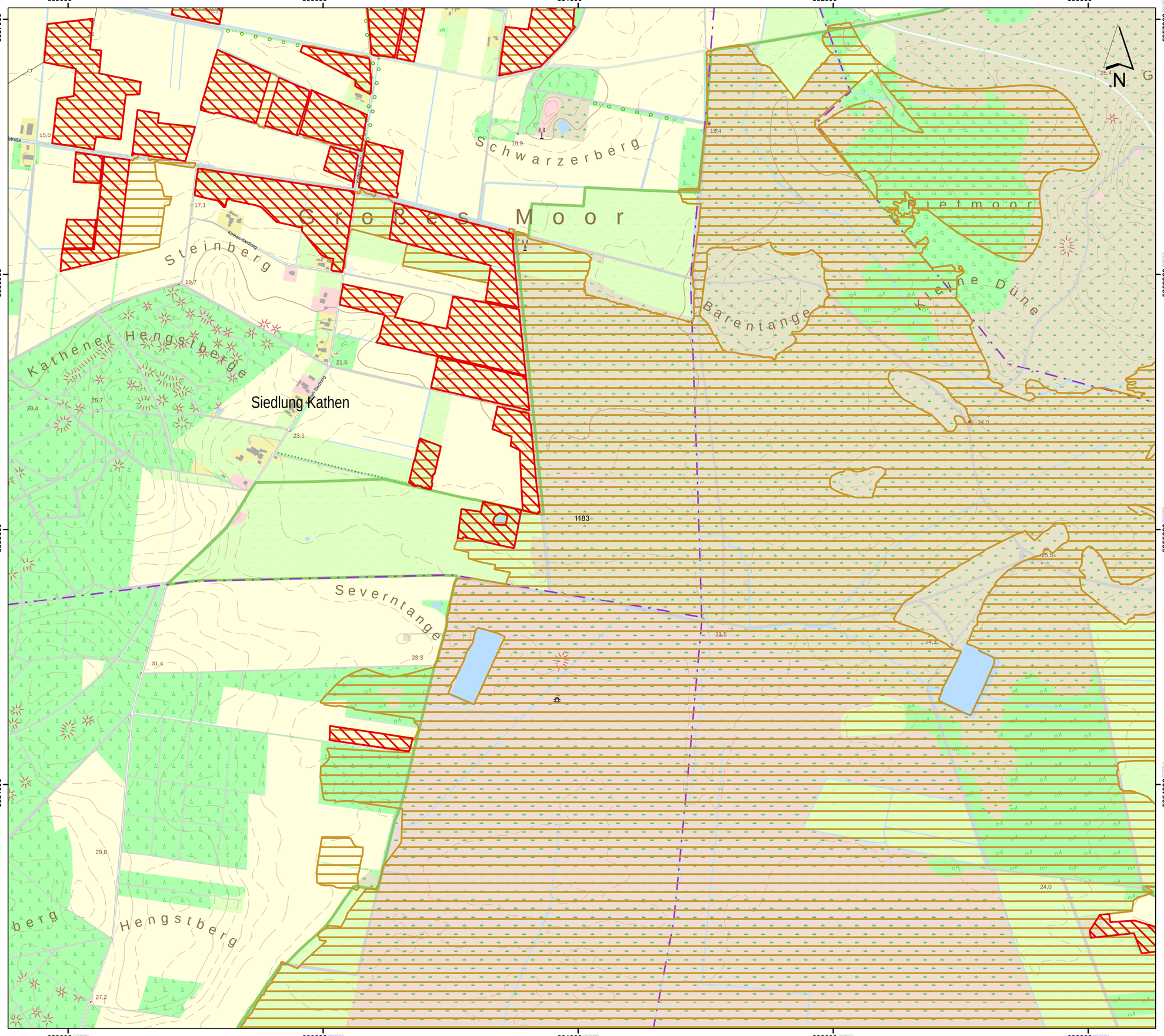

Lageübersicht

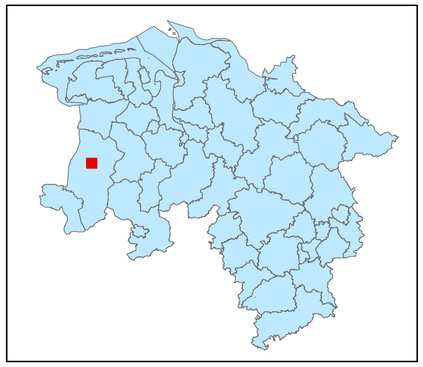

Legende

- kohlenstoffreiche Böden
- kohlenstoffreiche Böden (Moortreposole)
- Landesgrenze

0 0,125 0,25 0,5 0,75 1

Kilometer

Hintergrundkarte:
Amtliche Präsentation 1 : 10 000

Vervielfältigung der Grundlagenkarte nur mit Genehmigung des Herausgebers.
Quellenvermerk:
Auszug aus den Geodaten des Landesamtes für Geoinformation und Landesvermessung Niedersachsen

© 2025 LGLN

© GeoBasis-DE / BKG (2025) CC BY 4.0

Vervielfältigung der Fachinformationen nur mit Genehmigung des ML.

Niedersächsische Verordnung zur Ausweisung von Feuchtgebieten und Mooren als Gebietskulisse nach § 11 Abs. 1 und 4 der GAP-Konditionalitäten-Verordnung

Anlage zu § 1 Abs.1

Detailkarte der kohlenstoffreichen Böden inklusive der Moor-Treposole gem. § 11 Abs. 2 GAPKondV

Blattnummer:	1183
Erstellungsdatum:	11.02.2025
Maßstab:	1:10.000

Realisiert durch

Niedersächsisches Ministerium für Ernährung, Landwirtschaft und Verbraucherschutz

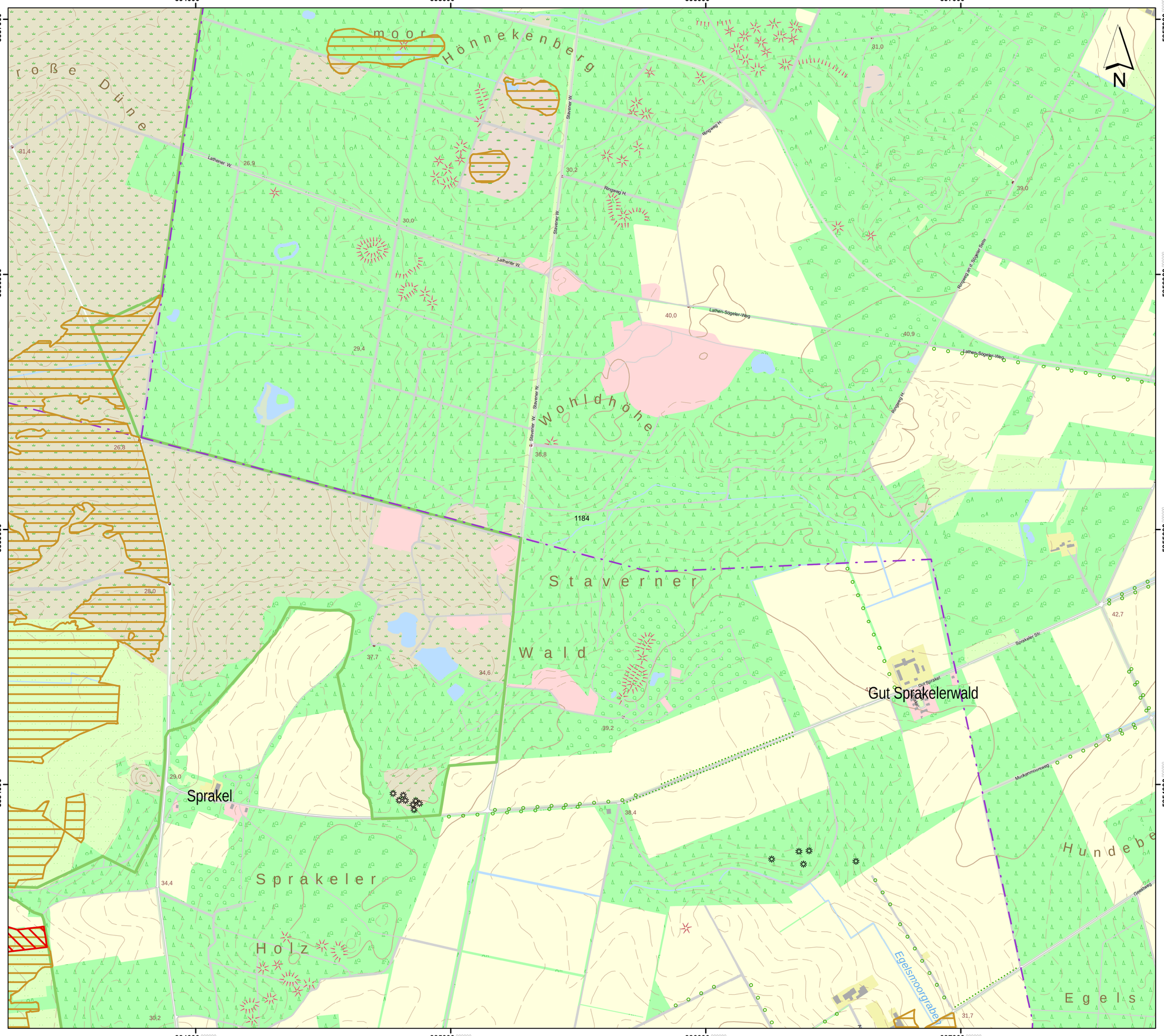

Lageübersicht

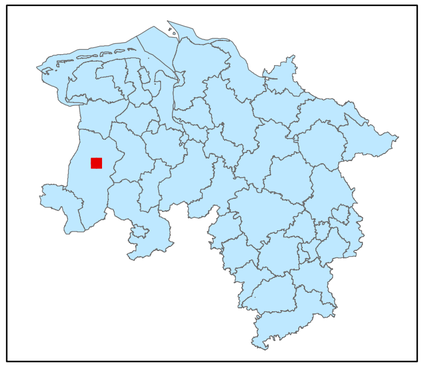

Legende

kohlenstoffreiche Böden

kohlenstoffreiche Böden (Moortreposole)

Landesgrenze

0 0,125 0,25 0,5 0,75 1

Kilometer

Hintergrundkarte:
Amtliche Präsentation 1 : 10 000

Vervielfältigung der Grundlagenkarte nur mit Genehmigung des Herausgebers.
Quellenvermerk:
Auszug aus den Geodaten des Landesamtes für Geoinformation und Landesvermessung Niedersachsen

© 2025 LGLN

© GeoBasis-DE / BKG (2025) CC BY 4.0

Vervielfältigung der Fachinformationen nur mit Genehmigung des ML.

Niedersächsische Verordnung zur Ausweisung von Feuchtgebieten und Mooren als Gebietskulisse nach § 11 Abs. 1 und 4 der GAP-Konditionalitäten-Verordnung

Anlage zu § 1 Abs.1

Detailkarte der kohlenstoffreichen Böden inklusive der Moor-Treposole gem. § 11 Abs. 2 GAPKondV

Blattnummer:	1184
Erstellungsdatum:	11.02.2025
Maßstab:	1:10.000

Realisiert durch

Niedersächsisches Ministerium für Ernährung, Landwirtschaft und Verbraucherschutz

SLA

Lageübersicht

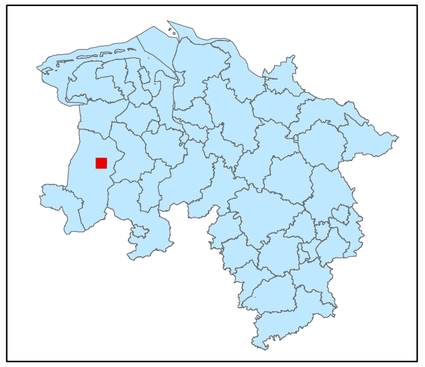

Legende

- kohlenstoffreiche Böden
- kohlenstoffreiche Böden (Moortreposole)
- Landesgrenze

0 0,125 0,25 0,5 0,75 1

Kilometer

Hintergrundkarte:
Amtliche Präsentation 1 : 10 000

Vervielfältigung der Grundlagenkarte nur mit Genehmigung des Herausgebers.
Quellenvermerk:
Auszug aus den Geodaten des Landesamtes für Geoinformation und Landesvermessung Niedersachsen

© 2025 LGLN

© GeoBasis-DE / BKG (2025) CC BY 4.0

Vervielfältigung der Fachinformationen nur mit Genehmigung des ML.

Niedersächsische Verordnung zur Ausweisung von Feuchtgebieten und Mooren als Gebietskulisse nach § 11 Abs. 1 und 4 der GAP-Konditionalitäten-Verordnung

Anlage zu § 1 Abs.1

Detailkarte der kohlenstoffreichen Böden inklusive der Moor-Treposole gem. § 11 Abs. 2 GAPKondV

Blattnummer:	1185
Erstellungsdatum:	11.02.2025
Maßstab:	1:10.000

Realisiert durch

Niedersächsisches Ministerium für Ernährung, Landwirtschaft und Verbraucherschutz

SLA

403000 404000 405000 406000

5857000 5856000 5855000 5854000

Ostenwalde
Horst
Waldhöfe
Lehmhaus
Theiken-meer
Norderadde
Doseschloot
Ostenwalder Str. K137
Ostenwalder Str. K125
Meerweg
Dorfanger
Kirchstraße
Siedlungsstraße
Rodeweg
Steinweg
Kleine Mittelstraße
Feldmarkweg
Schützenstraße
Feldweg
Lahner Kirchweg
Rudolfsweg
Werner Str.
Industriestraße
Gewerbestraße
Zum Sielkamp
Gut Horst
Pastors Damm
Haus Damm
Zum Bekenweg
Ostenwalder Str.
Kleine Mittelstraße
Grenz-Ostenwalde K125
Ostenwalder Str. K125
1186
D
O
NSG
32,3
34,2
32,9
36,2
34,7
31,5
29,8
34,5
35,2
30,0
38,3
34,4
34,5
34,0
33,0
33,2
32,8
35,6
37,1
34,9
37,0
35,8
35,4

Lageübersicht

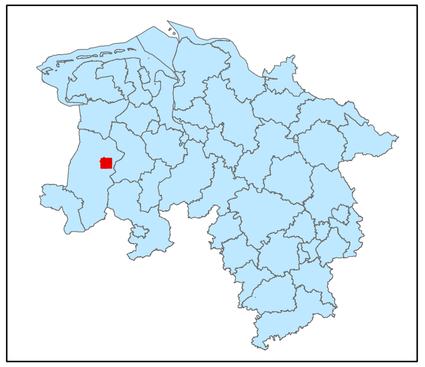

Legende

kohlenstoffreiche Böden

kohlenstoffreiche Böden (Moortreposole)

Landesgrenze

0 0,125 0,25 0,5 0,75 1

Kilometer

Hintergrundkarte:
Amtliche Präsentation 1 : 10 000

Vervielfältigung der Grundlagenkarte nur mit Genehmigung des Herausgebers.
Quellenvermerk:
Auszug aus den Geodaten des Landesamtes für Geoinformation und Landesvermessung Niedersachsen

© 2025 LGLN

© GeoBasis-DE / BKG (2025) CC BY 4.0

Vervielfältigung der Fachinformationen nur mit Genehmigung des ML.

Niedersächsische Verordnung zur Ausweisung von Feuchtgebieten und Mooren als Gebietskulisse nach § 11 Abs. 1 und 4 der GAP-Konditionalitäten-Verordnung

Anlage zu § 1 Abs.1

Detailkarte der kohlenstoffreichen Böden inklusive der Moor-Treposole gem. § 11 Abs. 2 GAPKondV

Blattnummer:	1186
Erstellungsdatum:	11.02.2025
Maßstab:	1:10.000

Realisiert durch

Niedersächsisches Ministerium für Ernährung, Landwirtschaft und Verbraucherschutz

SLA

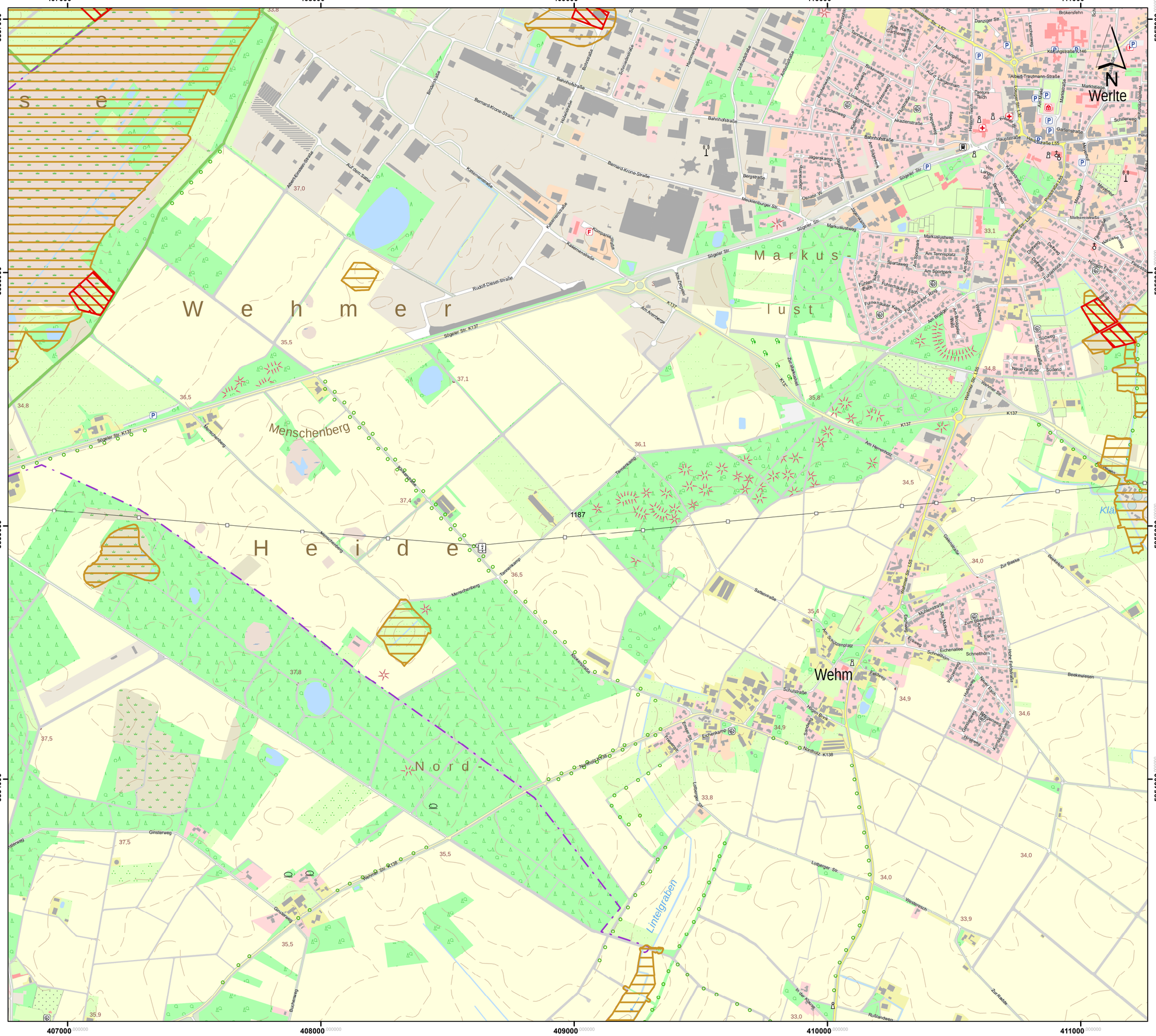

Lageübersicht

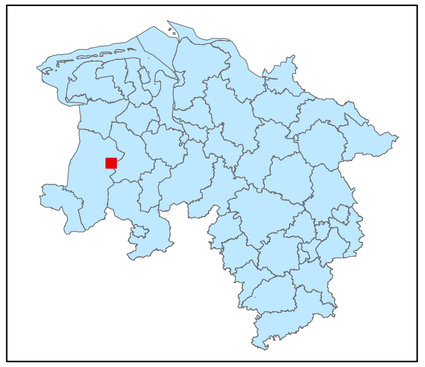

Legende

kohlenstoffreiche Böden

kohlenstoffreiche Böden (Moortreposole)

Landesgrenze

0 0,125 0,25 0,5 0,75 1

Kilometer

Hintergrundkarte:
Amtliche Präsentation 1 : 10 000

Vervielfältigung der Grundlagenkarte nur mit Genehmigung des Herausgebers.
Quellenvermerk:
Auszug aus den Geodaten des Landesamtes für Geoinformation und Landesvermessung Niedersachsen

© 2025 LGLN

© GeoBasis-DE / BKG (2025) CC BY 4.0

Vervielfältigung der Fachinformationen nur mit Genehmigung des ML.

Niedersächsische Verordnung zur Ausweisung von Feuchtgebieten und Mooren als Gebietskulisse nach § 11 Abs. 1 und 4 der GAP-Konditionalitäten-Verordnung

Anlage zu § 1 Abs.1

Detailkarte der kohlenstoffreichen Böden inklusive der Moor-Treposole gem. § 11 Abs. 2 GAPKondV

Blattnummer:	1187
Erstellungsdatum:	11.02.2025
Maßstab:	1:10.000

Realisiert durch

Niedersächsisches Ministerium für Ernährung, Landwirtschaft und Verbraucherschutz

SLA

Lageübersicht

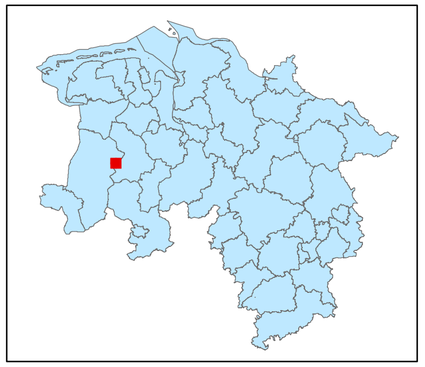

Legende

- kohlenstoffreiche Böden
- kohlenstoffreiche Böden (Moortreposole)
- Landesgrenze

0 0,125 0,25 0,5 0,75 1

Kilometer

Hintergrundkarte:
Amtliche Präsentation 1 : 10 000

Vervielfältigung der Grundlagenkarte nur mit Genehmigung des Herausgebers.
Quellenvermerk:
Auszug aus den Geodaten des Landesamtes für Geoinformation und Landesvermessung Niedersachsen

© 2025 LGLN

© GeoBasis-DE / BKG (2025) CC BY 4.0

Vervielfältigung der Fachinformationen nur mit Genehmigung des ML.

Niedersächsische Verordnung zur Ausweisung von Feuchtgebieten und Mooren als Gebietskulisse nach § 11 Abs. 1 und 4 der GAP-Konditionalitäten-Verordnung

Anlage zu § 1 Abs.1

Detailkarte der kohlenstoffreichen Böden inklusive der Moor-Treposole gem. § 11 Abs. 2 GAPKondV

Blattnummer:	1188
Erstellungsdatum:	11.02.2025
Maßstab:	1:10.000

Realisiert durch

Niedersächsisches Ministerium für Ernährung, Landwirtschaft und Verbraucherschutz

SLA

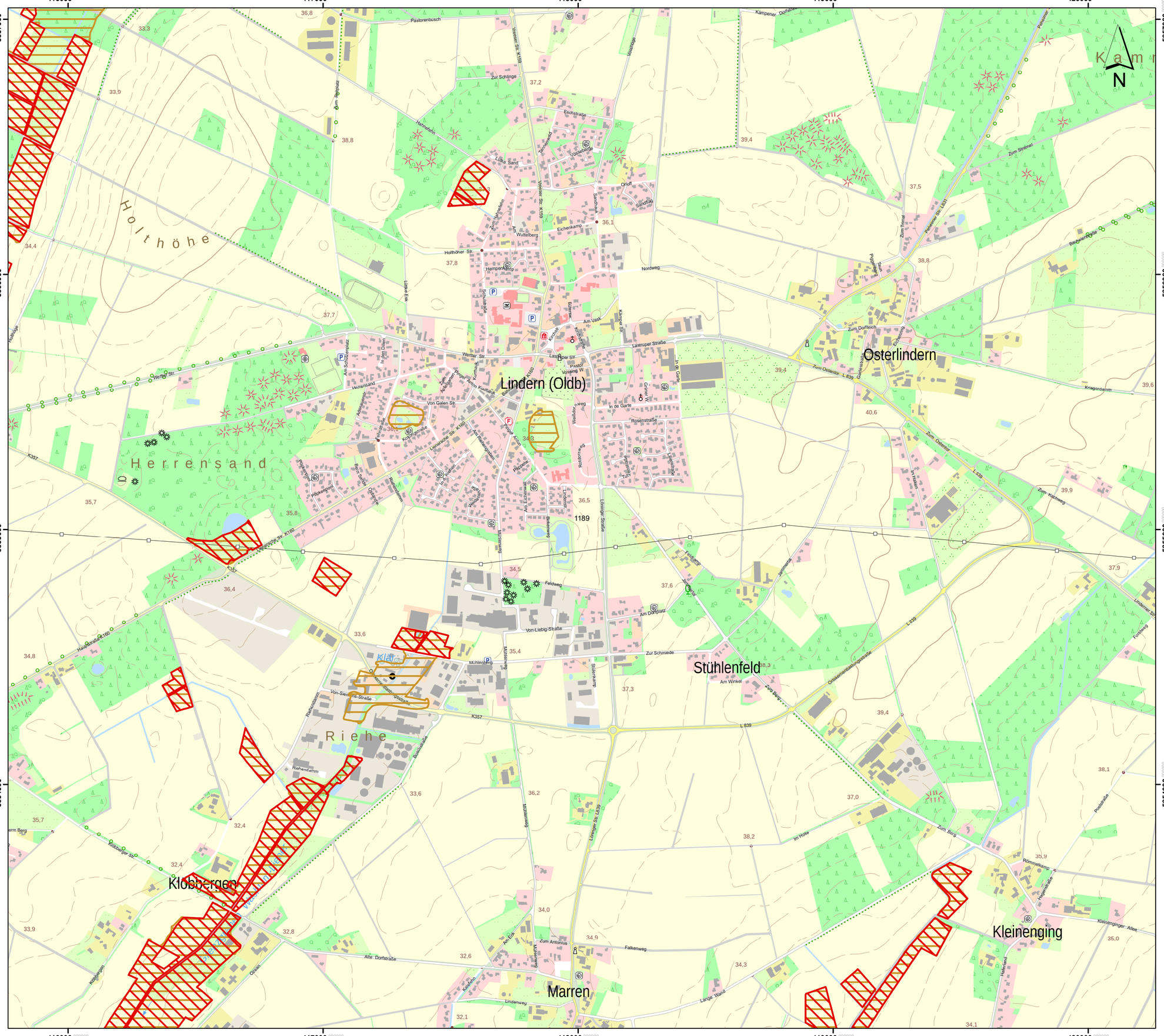
Holthöhe
Herrensand
Riehe
Lindern (Oldb)
Osterlindern
Stühlenfeld
Klostermühle
Klostersee
Klostergarten
Klostersee
Klostersee
Klostersee

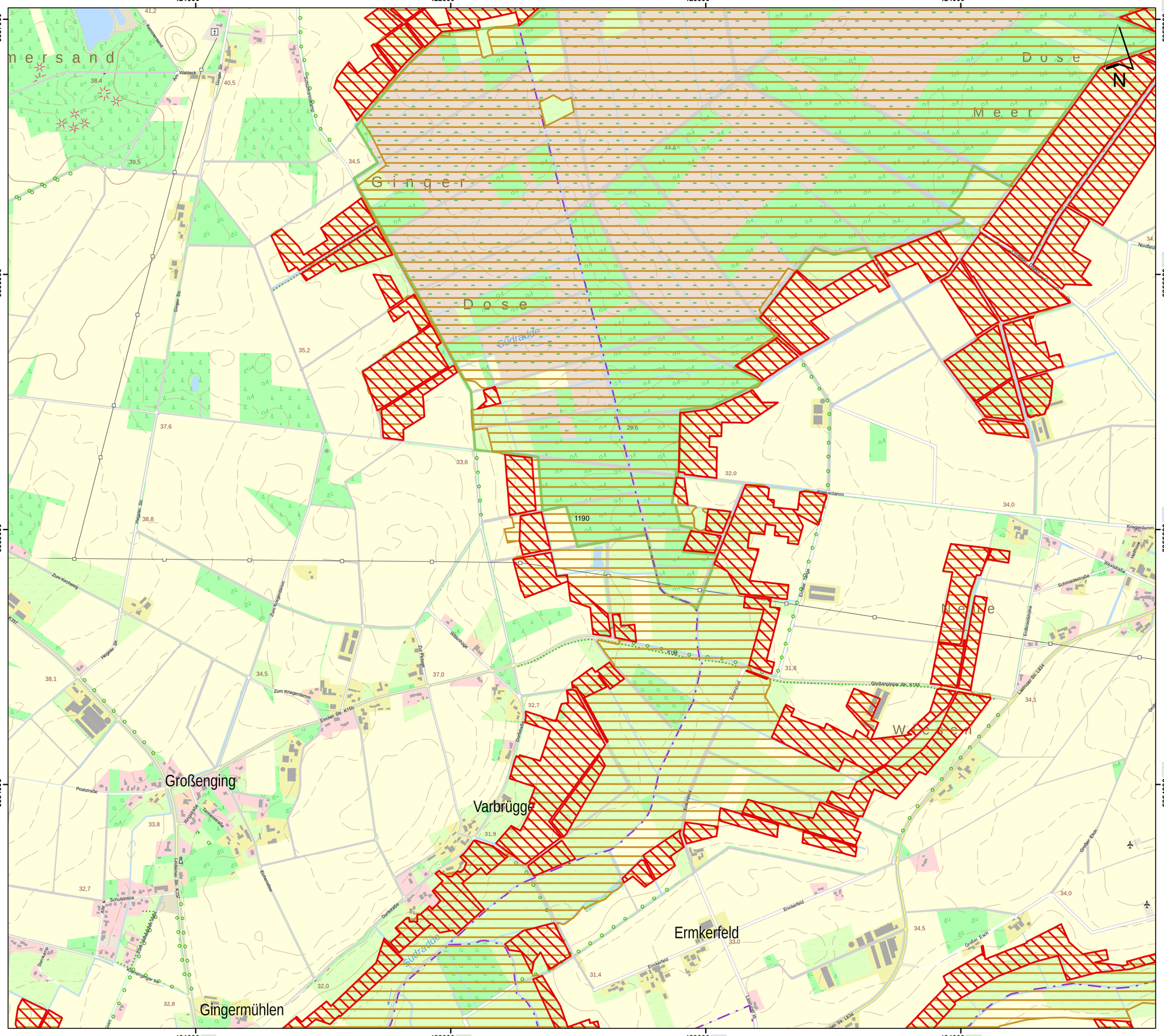

Lageübersicht

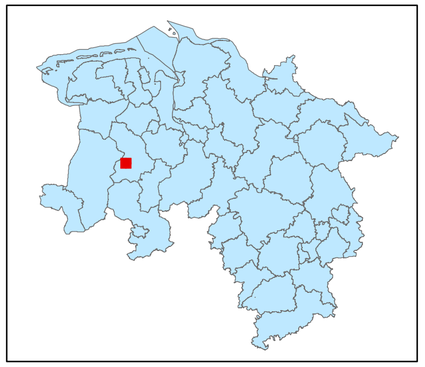

Legende

kohlenstoffreiche Böden

kohlenstoffreiche Böden (Moortreposole)

Landesgrenze

0 0,125 0,25 0,5 0,75 1

Kilometer

Hintergrundkarte:
Amtliche Präsentation 1 : 10 000

Vervielfältigung der Grundlagenkarte nur mit Genehmigung des Herausgebers.
Quellenvermerk:
Auszug aus den Geodaten des Landesamtes für Geoinformation und Landesvermessung Niedersachsen

© 2025 LGLN

© GeoBasis-DE / BKG (2025) CC BY 4.0

Vervielfältigung der Fachinformationen nur mit Genehmigung des ML.

Niedersächsische Verordnung zur Ausweisung von Feuchtgebieten und Mooren als Gebietskulisse nach § 11 Abs. 1 und 4 der GAP-Konditionalitäten-Verordnung

Anlage zu § 1 Abs.1

Detailkarte der kohlenstoffreichen Böden inklusive der Moor-Treposole gem. § 11 Abs. 2 GAPKondV

Blattnummer:	1190
Erstellungsdatum:	11.02.2025
Maßstab:	1:10.000

Realisiert durch

Niedersächsisches Ministerium für Ernährung, Landwirtschaft und Verbraucherschutz

SLA

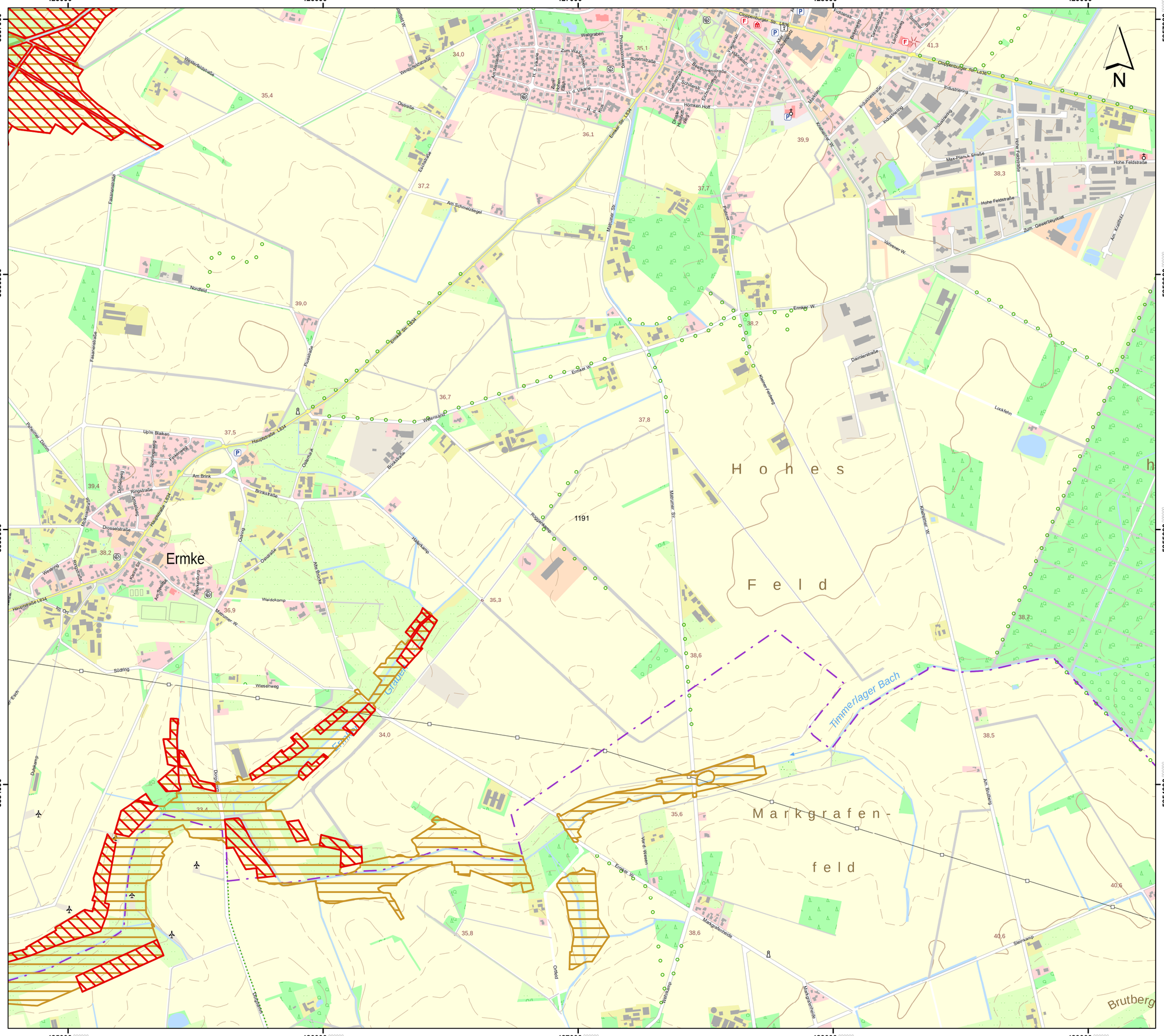

Lageübersicht

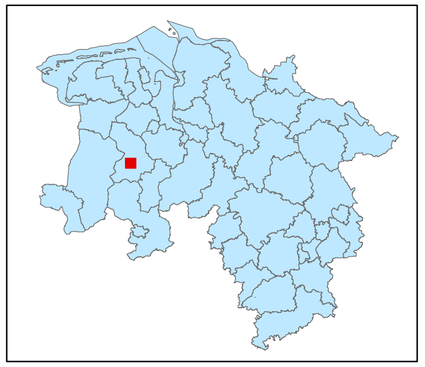

Legende

kohlenstoffreiche Böden

kohlenstoffreiche Böden (Moortreposole)

Landesgrenze

0 0,125 0,25 0,5 0,75 1

Kilometer

Hintergrundkarte:
Amtliche Präsentation 1 : 10 000

Vervielfältigung der Grundlagenkarte nur mit Genehmigung des Herausgebers.
Quellenvermerk:
Auszug aus den Geodaten des Landesamtes für Geoinformation und Landesvermessung Niedersachsen

© 2025 LGLN

© GeoBasis-DE / BKG (2025) CC BY 4.0

Vervielfältigung der Fachinformationen nur mit Genehmigung des ML.

Niedersächsische Verordnung zur Ausweisung von Feuchtgebieten und Mooren als Gebietskulisse nach § 11 Abs. 1 und 4 der GAP-Konditionalitäten-Verordnung

Anlage zu § 1 Abs.1

Detailkarte der kohlenstoffreichen Böden inklusive der Moor-Treposole gem. § 11 Abs. 2 GAPKondV

Blattnummer:	1191
Erstellungsdatum:	11.02.2025
Maßstab:	1:10.000

Realisiert durch

Niedersächsisches Ministerium für Ernährung, Landwirtschaft und Verbraucherschutz

SLA

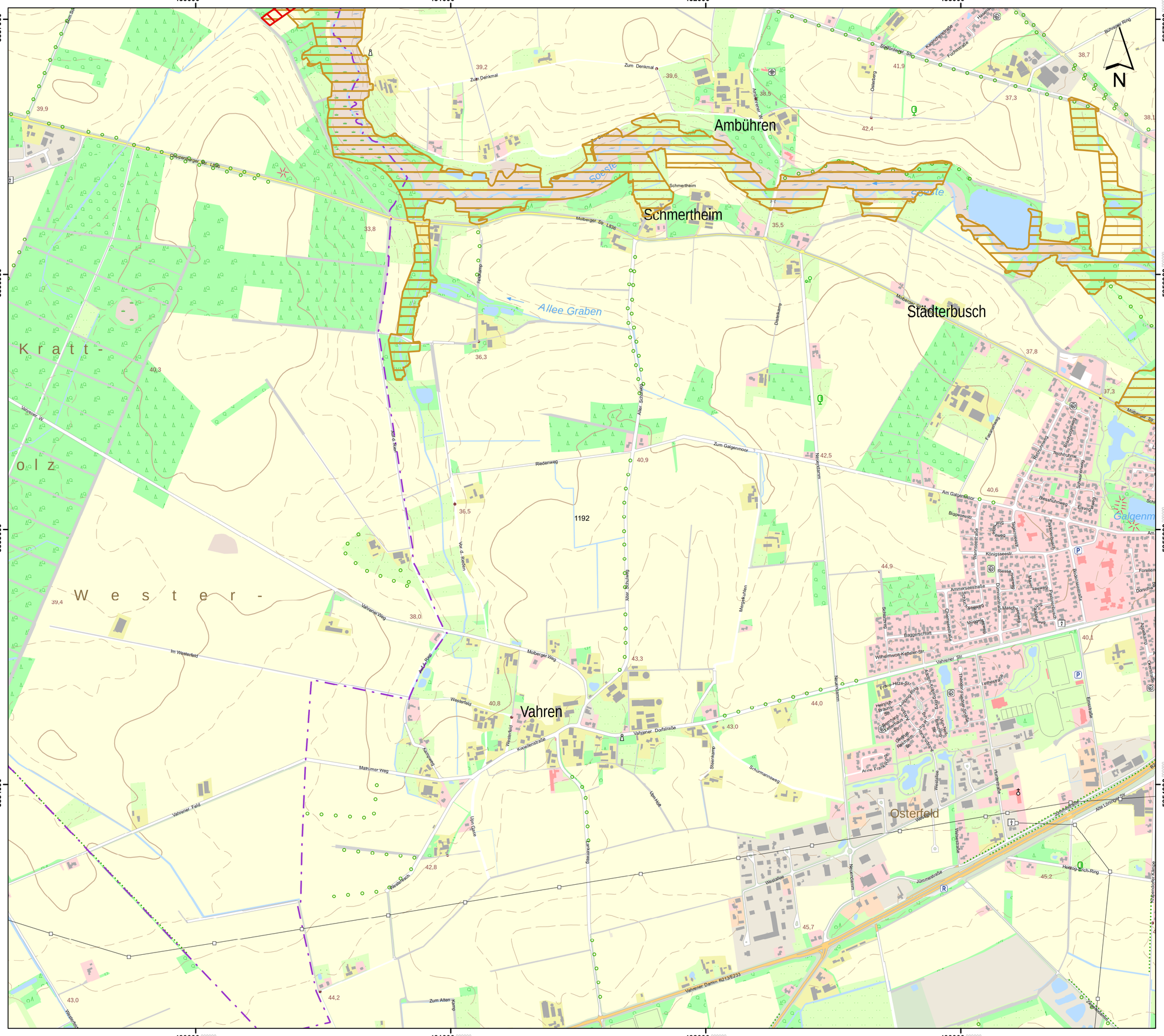

Lageübersicht

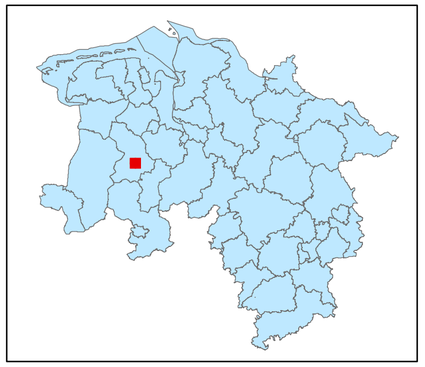

Legende

kohlenstoffreiche Böden

kohlenstoffreiche Böden (Moortreposole)

Landesgrenze

0 0,125 0,25 0,5 0,75 1

Kilometer

Hintergrundkarte:
Amtliche Präsentation 1 : 10 000

Vervielfältigung der Grundlagenkarte nur mit Genehmigung des Herausgebers.
Quellenvermerk:
Auszug aus den Geodaten des Landesamtes für Geoinformation und Landesvermessung Niedersachsen

© 2025 LGLN

© GeoBasis-DE / BKG (2025) CC BY 4.0

Vervielfältigung der Fachinformationen nur mit Genehmigung des ML.

Niedersächsische Verordnung zur Ausweisung von Feuchtgebieten und Mooren als Gebietskulisse nach § 11 Abs. 1 und 4 der GAP-Konditionalitäten-Verordnung

Anlage zu § 1 Abs.1

Detailkarte der kohlenstoffreichen Böden inklusive der Moor-Treposole gem. § 11 Abs. 2 GAPKondV

Blattnummer:	1192
Erstellungsdatum:	11.02.2025
Maßstab:	1:10.000

Realisiert durch

Niedersächsisches Ministerium für Ernährung, Landwirtschaft und Verbraucherschutz

SLA

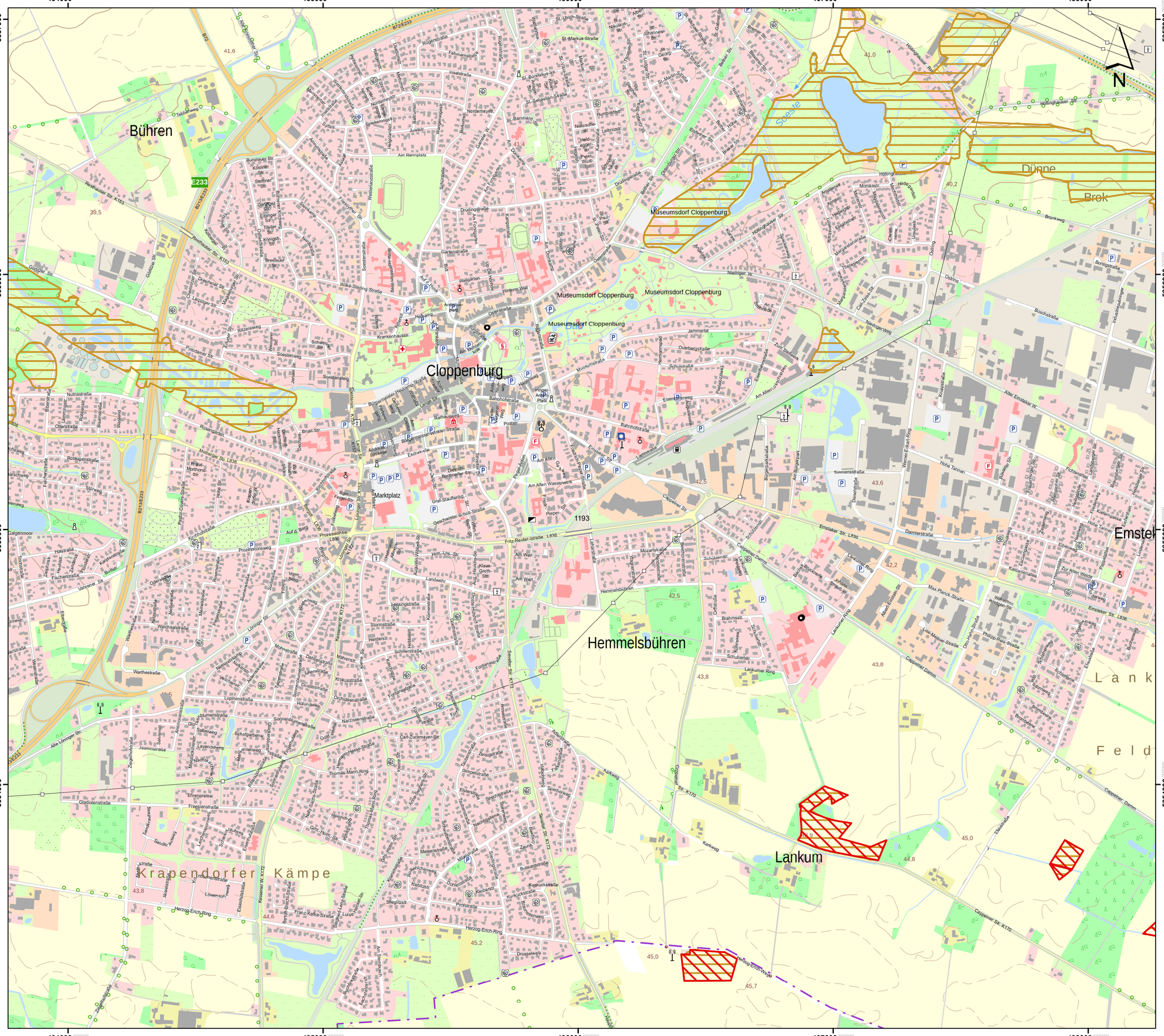
Bühren
Cloppenburg
Museumsdorf Cloppenburg
Hemmelsbühren
Lankum
Emstek
Krapendorfer Kämpe
Dünne
Brok
Feld
Lank
Ahlhorner Str. B72/E233
Bahnhofstraße
Marktplatz
Friesoyther Str.
Soestenweg
Fritz-Reuter-Straße L836
Emsteker Str. L836
Herzog-Erich-Ring
Lankumer Ring
Carpelner Damm
Carpelner Str. K170
Karkweg
Sevelter Str. K173
Kesselner W. K172
Bahnhofstr. K153
Bösel-Cloppenburger Str. B213/E233
Resthauser Str. K153
Alte Löninger Str.
Ahlhorner Str. L836
Prozessionsweg
Hemmelsbühren
Am Rennplatz
Am Museumsdorf
Am Bahnhof
Am Alten Wasserwerk
Am Wert
Am Berg
Auf'm Berg
Hinterm Wall
Wallanlagen
Ostendorfstraße
Osterstraße
Hohe Tannen
Siemensstraße
Daimlerstraße
Max-Planck-Straße
Otto-Hahn-Straße
Philipp-Reis-Straße
Werner-Heisenberg-Str.
Lise-Meitner-Straße
Brahmsstr.
Schubertstr.
Schumannstr.
Beethovenstr.
Mozartstraße
Schützenstr.
Pfarrer-Wilken-Weg
Hemmelsbührener Damm
Dorfstraße
Am Wert
Am Alten Wasserwerk
Am Bürgerpark
Bürgermeister-Hegmann-Straße
Lange Str.
Poststr.
Rathausweg
Bahnhofstraße
Museumstraße
Overbergstraße
Schulstraße
Jammerts
Hermannsstr.
Eisenbahnstraße
Am Alten Gaswerk
Ostring
Niedriger W.
Niedriger Weg
Bronkweg
Hüttruper Str.
Hüttruper Weg
Monikastr.
Margaretenstraße
Theresenstr.
Elisabethstr.
Hildegardstr.
Cäcilienstr.
Ursulastr.
Calixtusstr.
Industriestraße
Boschstraße
Borstelstraße
Alter Emsteker W.
Kruppstraße
Rosenstr.
Fichtenstraße
Tannenstraße
Eichenstraße
Kastanienallee
Zur Alten Weide
Zum Sportpark
Zum Stadtwerk
Eschstraße
Auf'm Brink
Auf'm Kamp
Auf'm Esch
Auf'm Hügel
Auf'm Kamp
Am Fohlenhaus
Am Dorfbrunnen
Am Kirchhof
Am Pfarrhaus
Am Pfarrgarten
Am Rennplatz
Am Sportplatz
Am Tannenhain
Am Wiesenhof
Am Wiesenrain
Am Wiesenweg

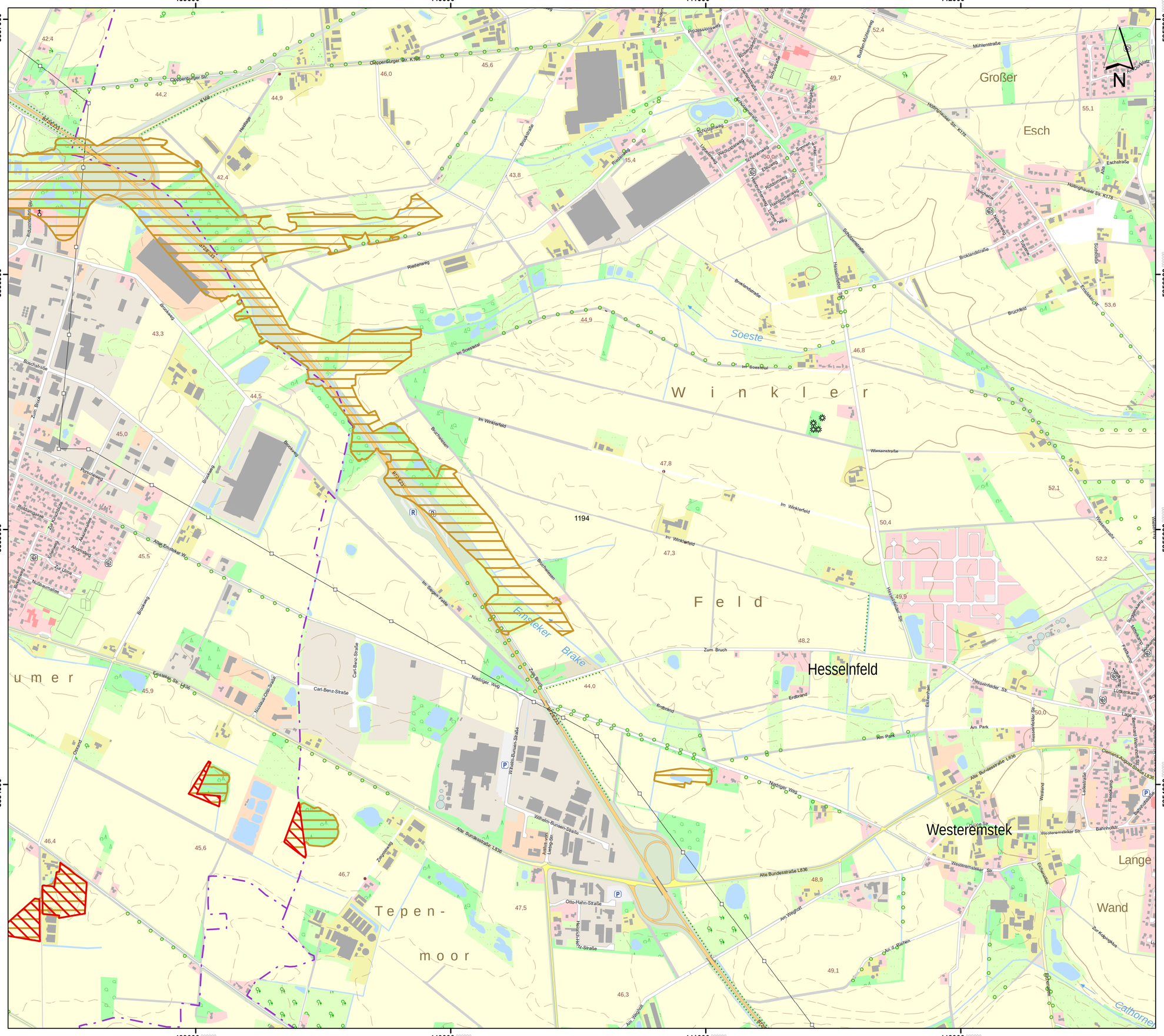
439000
440000
441000
442000
5857000
5856000
5855000
5854000
Soeste
Ems-Hunte-Kanal
Ahlder Bäke
Ahlder Bäke
Ahlder Bäke

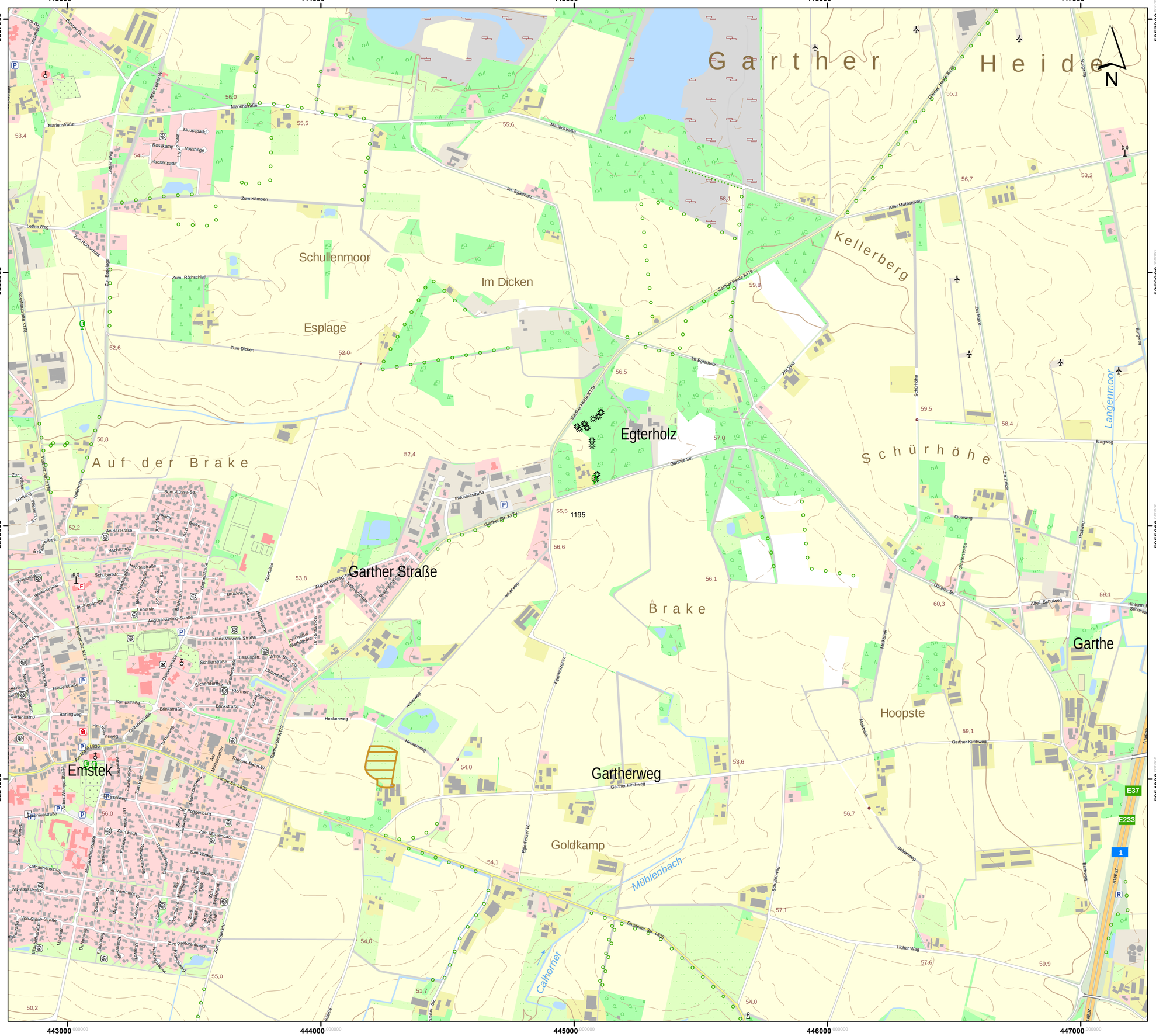
443000
444000
445000
446000
447000
5857000
5856000
5855000
5854000
Gartherer Heide
N
Schullenmoor
Im Dicken
Esplage
Kellerberg
Egterholz
Auf der Brake
Schürhöhe
Langenmoor
Brake
Garther Straße
Emstek
Gartherweg
Goldkamp
Hoopste
Garthe
Mühlenbach
Calhorner
Garther Heide K179
Garther Str.
Im Egterholz
Zum Dicken
Zum Röthschlatt
Zum Kämpen
Marienstraße
Alter Mühlenweg
Burgweg
Garther Kirchweg
Emsteker Str. L836
Hoher Weg
Schulhöhe
Querweg
Industriestraße
Garther Str. K179
Garther Heide K179a
Garther Heide K179b
Esplage
Egterholzer W.
Ackerweg
Heckenweg
Schulterweg
Montanknk
Eschweg
Pastweg
Glatzenstraße
Zur Heide
Am Wall
Lerchenhorst
Muusepadd
Rosskamp
Vosshöge
Haosenpadd
Lether Weg
LetherWeg
Zum Röthschlatt
Soelmarschstraße K178
Hauptstr. K179
Alte Lether W.
Bramer Str.
Am Bramer Moor
Bgm.-Lüsse-Str.
Am Bahnhof
Bachstraße
Schubertstr.
Wiesenweg
Brinkstraße
Kampstraße
Barlingweg
Gartenkamp
Fliederstraße
Eichendorffstr.
Schillerstraße
Lessingstr.
Franz-Vorwerk-Straße
August-Kühling-Straße
Dr.-Rudolf-Sr.
Dr.-Große-Wellink-Str.
Wilhelm-Busch-Str.
Uhlandstraße
Stormstr.
Thomas-Mann-Str.
Zum Mühlenbach
Zum Winkel
Zur Landwehr
Zum Esch
Zur Poggenburg
Katharinenstraße
Von-Galen-Straße
Zum Gogericht
Zum Ostendorfbusch
Zum Dorfe Feld
Zum Heidehof
Zum Tiefen Brunnen
Zum Wehrmeer
Zum Wiesenhof
Zum Hasenwinkel
Zum Jägerwinkel
Zum Kirchhof
Zum Pfarrhof
Zum Kirchenfeld
Zum Gartenfeld
Zum Hasenfeld
Zum Hasenkamp
Zum Hasenbusch
Zum Hasenwinkel

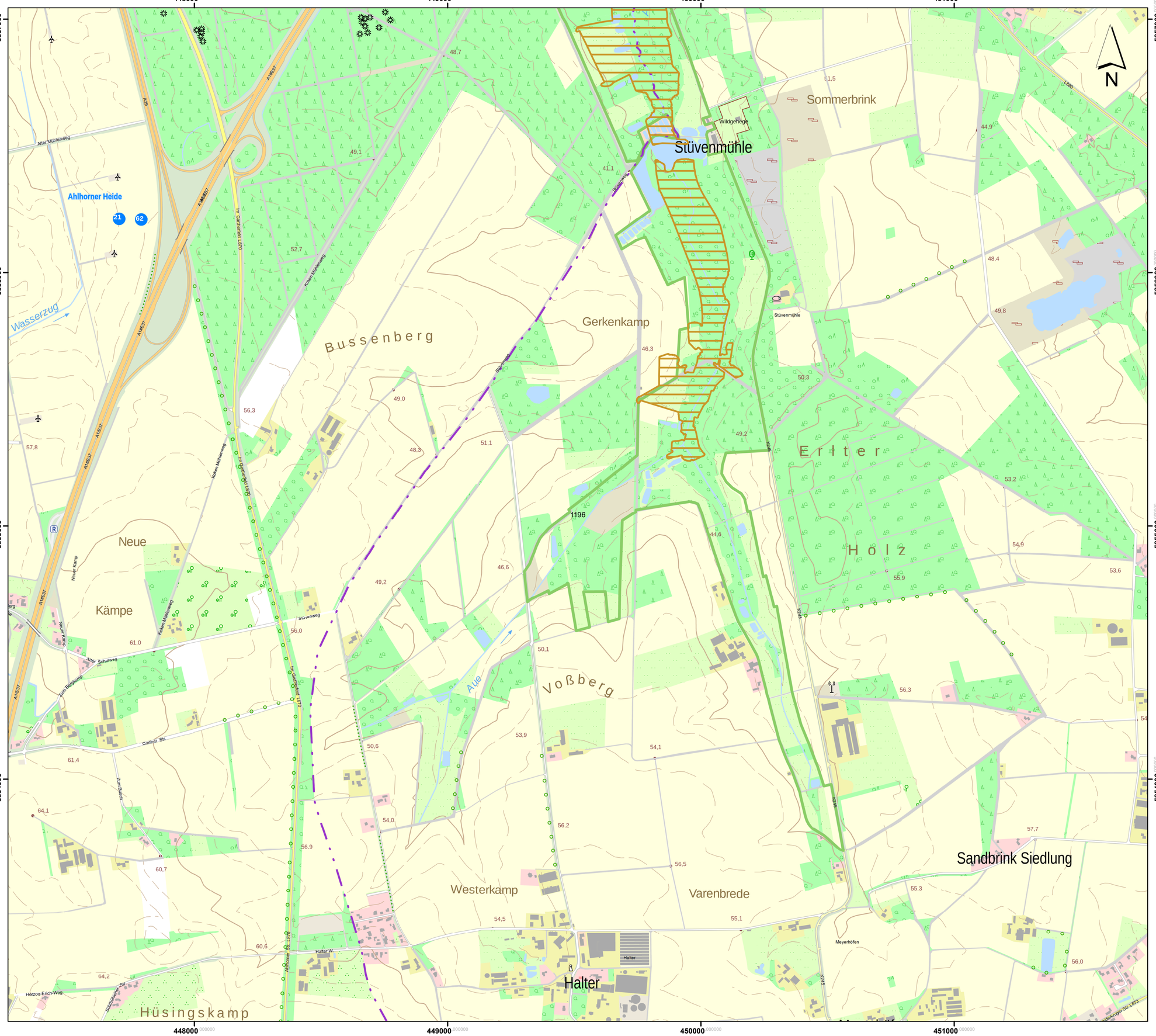

Lageübersicht

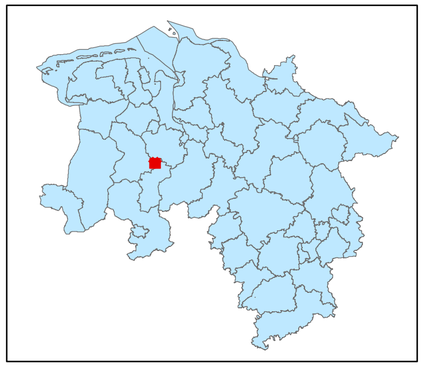

Legende

- kohlenstoffreiche Böden
- kohlenstoffreiche Böden (Moortreposole)
- Landesgrenze

0 0,125 0,25 0,5 0,75 1

Kilometer

Hintergrundkarte:
Amtliche Präsentation 1 : 10 000

Vervielfältigung der Grundlagenkarte nur mit Genehmigung des Herausgebers.
Quellenvermerk:
Auszug aus den Geodaten des Landesamtes für Geoinformation und Landesvermessung Niedersachsen

© 2025 LGLN

© GeoBasis-DE / BKG (2025) CC BY 4.0

Vervielfältigung der Fachinformationen nur mit Genehmigung des ML.

Niedersächsische Verordnung zur Ausweisung von Feuchtgebieten und Mooren als Gebietskulisse nach § 11 Abs. 1 und 4 der GAP-Konditionalitäten-Verordnung

Anlage zu § 1 Abs.1

Detailkarte der kohlenstoffreichen Böden inklusive der Moor-Treposole gem. § 11 Abs. 2 GAPKondV

Blattnummer:	1196
Erstellungsdatum:	11.02.2025
Maßstab:	1:10.000

Realisiert durch

Niedersächsisches Ministerium für Ernährung, Landwirtschaft und Verbraucherschutz

452000 453000 454000 455000 456000

5857000 5856000 5855000 5854000

Bullmühle
Siedenbögen
Hamborger Berge
Kardinal-Graf-von-Galen-Siedlung
Schillmühle
Hubertusmühle
Klär
Stein-kämpe
Helle
Visbek
Hogenbögen
Erlte
Sitter
Varnhusen
Sittershöge

N

Lageübersicht

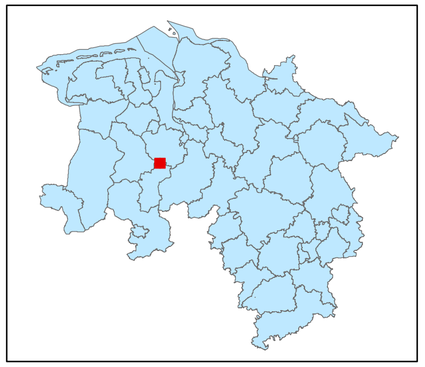

Legende

- kohlenstoffreiche Böden
- kohlenstoffreiche Böden (Moortreposole)
- Landesgrenze

0 0,125 0,25 0,5 0,75 1
Kilometer

Hintergrundkarte:
Amtliche Präsentation 1 : 10 000

Vervielfältigung der Grundlagenkarte nur mit Genehmigung des Herausgebers.
Quellenvermerk:
Auszug aus den Geodaten des Landesamtes für Geoinformation und Landesvermessung Niedersachsen

© 2025 LGLN

© GeoBasis-DE / BKG (2025) CC BY 4.0

Vervielfältigung der Fachinformationen nur mit Genehmigung des ML.

Niedersächsische Verordnung zur Ausweisung von Feuchtgebieten und Mooren als Gebietskulisse nach § 11 Abs. 1 und 4 der GAP-Konditionalitäten-Verordnung

Anlage zu § 1 Abs.1

Detailkarte der kohlenstoffreichen Böden inklusive der Moor-Treposole gem. § 11 Abs. 2 GAPKondV

Blattnummer:	1197
Erstellungsdatum:	11.02.2025
Maßstab:	1:10.000

Realisiert durch

Niedersächsisches Ministerium für Ernährung, Landwirtschaft und Verbraucherschutz

SLA

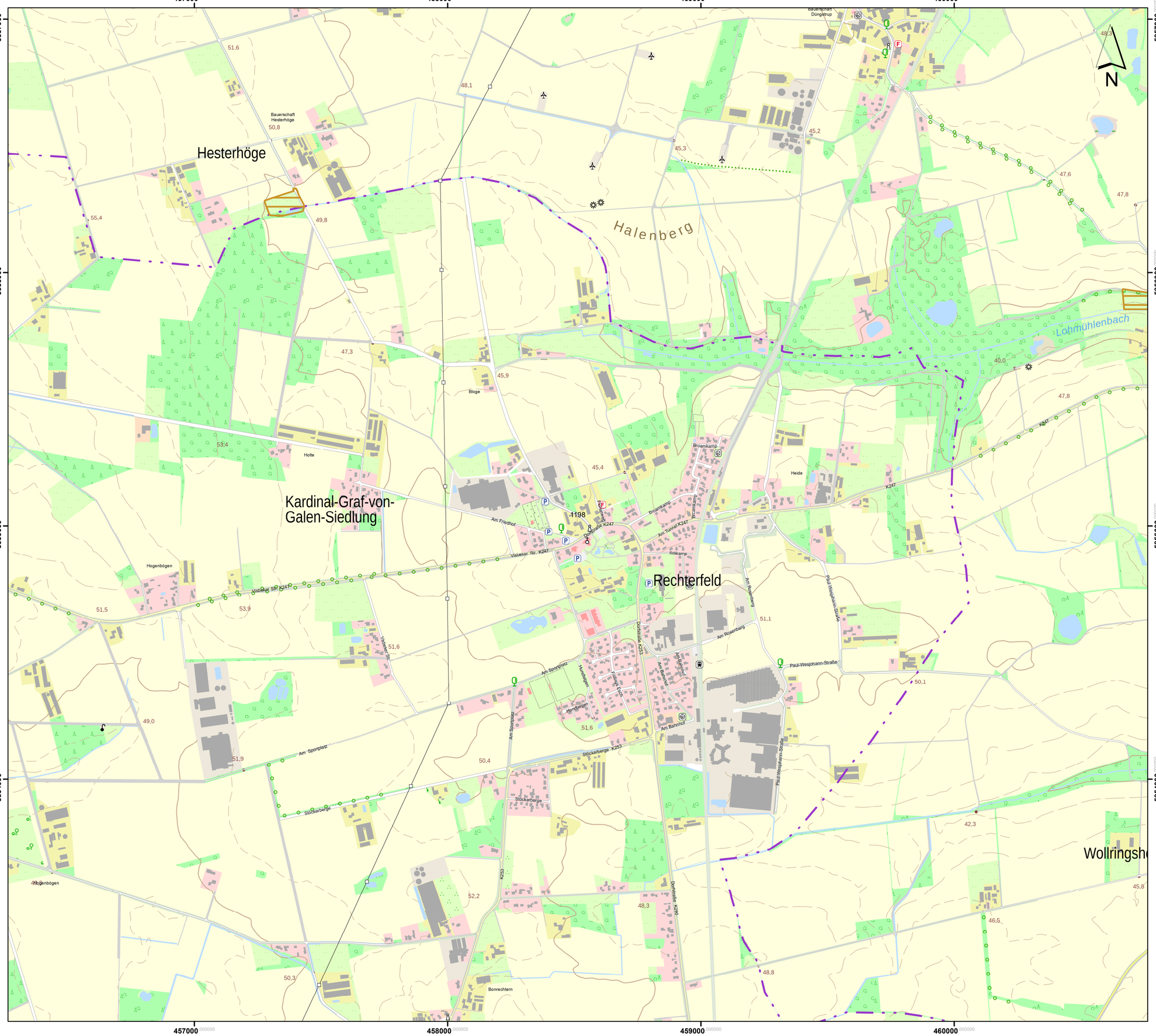

Lageübersicht

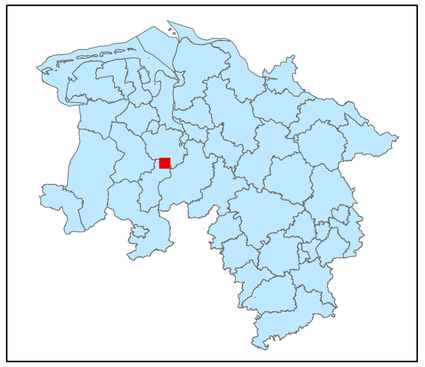

Legende

- kohlenstoffreiche Böden
- kohlenstoffreiche Böden (Moortreposole)
- Landesgrenze

0 0,125 0,25 0,5 0,75 1

Kilometer

Hintergrundkarte:
Amtliche Präsentation 1 : 10 000

Vervielfältigung der Grundlagenkarte nur mit Genehmigung des Herausgebers.
Quellenvermerk:
Auszug aus den Geodaten des Landesamtes für Geoinformation und Landesvermessung Niedersachsen

© 2025 LGLN

© GeoBasis-DE / BKG (2025) CC BY 4.0

Vervielfältigung der Fachinformationen nur mit Genehmigung des ML.

Niedersächsische Verordnung zur Ausweisung von Feuchtgebieten und Mooren als Gebietskulisse nach § 11 Abs. 1 und 4 der GAP-Konditionalitäten-Verordnung

Anlage zu § 1 Abs.1

Detailkarte der kohlenstoffreichen Böden inklusive der Moor-Treposole gem. § 11 Abs. 2 GAPKondV

Blattnummer:	1198
Erstellungsdatum:	11.02.2025
Maßstab:	1:10.000

Realisiert durch

Niedersächsisches Ministerium für Ernährung, Landwirtschaft und Verbraucherschutz

SLA

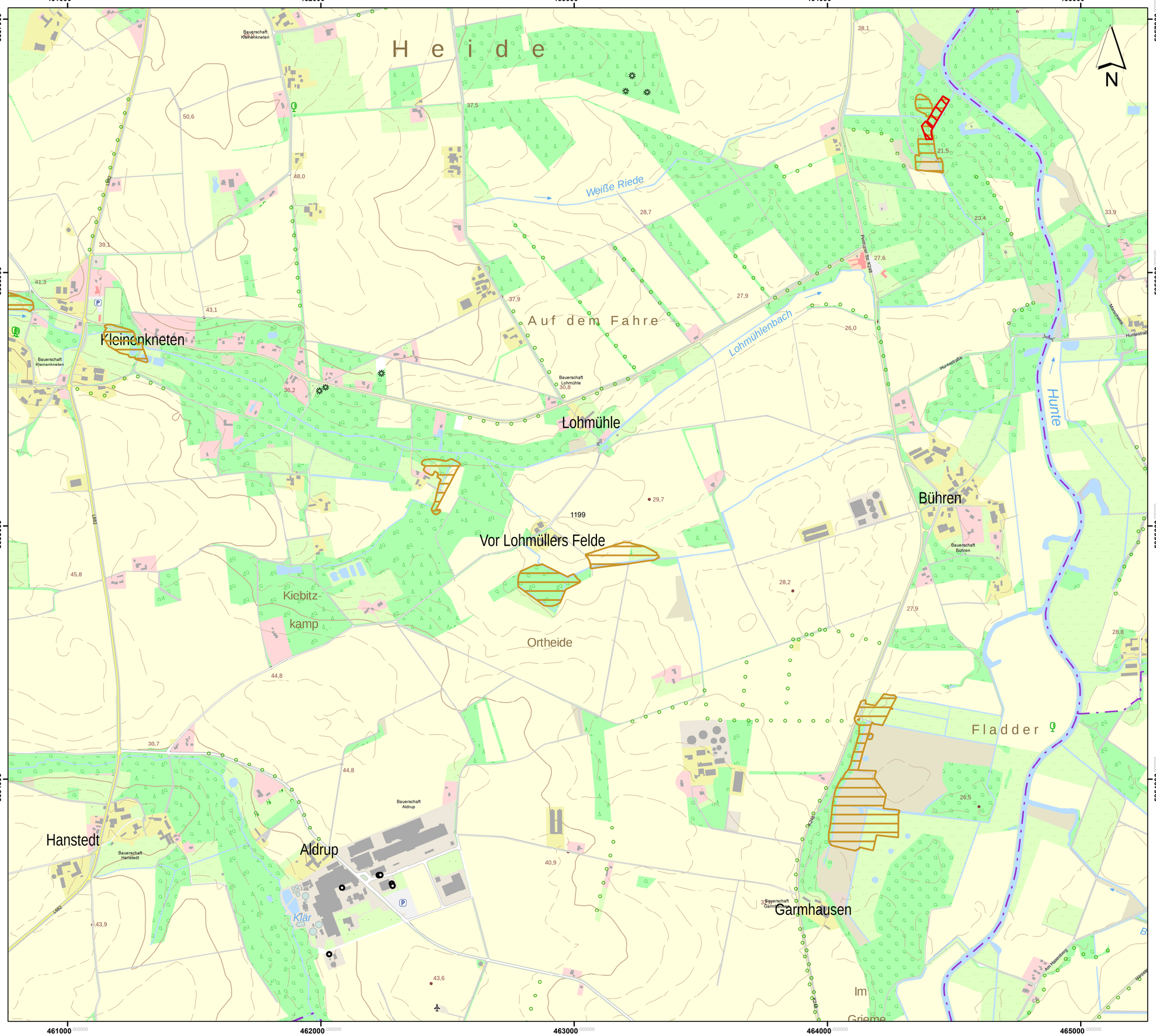

Lageübersicht

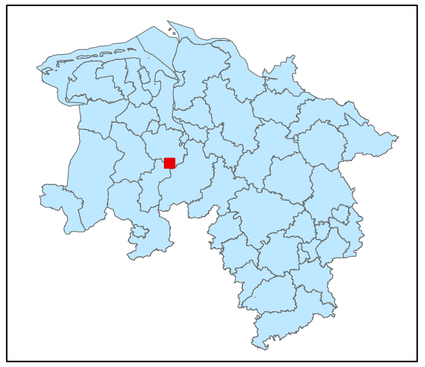

Legende

- kohlenstoffreiche Böden
- kohlenstoffreiche Böden (Moortreposole)
- Landesgrenze

0 0,125 0,25 0,5 0,75 1

Kilometer

Hintergrundkarte:
Amtliche Präsentation 1 : 10 000

Vervielfältigung der Grundlagenkarte nur mit Genehmigung des Herausgebers.
Quellenvermerk:
Auszug aus den Geodaten des Landesamtes für Geoinformation und Landesvermessung Niedersachsen

© 2025 LGLN

© GeoBasis-DE / BKG (2025) CC BY 4.0

Vervielfältigung der Fachinformationen nur mit Genehmigung des ML.

Niedersächsische Verordnung zur Ausweisung von Feuchtgebieten und Mooren als Gebietskulisse nach § 11 Abs. 1 und 4 der GAP-Konditionalitäten-Verordnung

Anlage zu § 1 Abs.1

Detailkarte der kohlenstoffreichen Böden inklusive der Moor-Treposole gem. § 11 Abs. 2 GAPKondV

Blattnummer:	1199
Erstellungsdatum:	11.02.2025
Maßstab:	1:10.000

Realisiert durch

Niedersächsisches Ministerium für Ernährung, Landwirtschaft und Verbraucherschutz

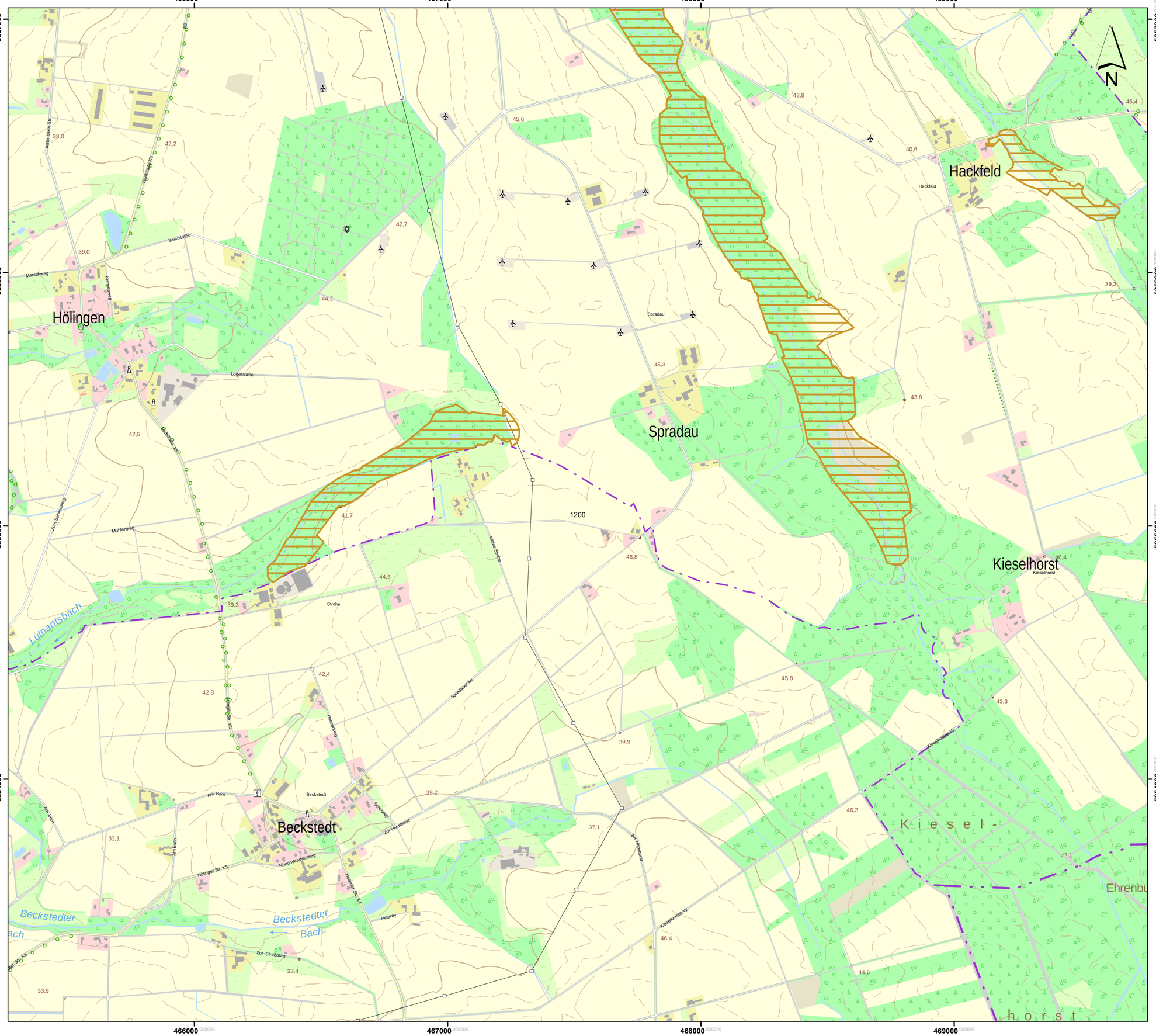

Lageübersicht

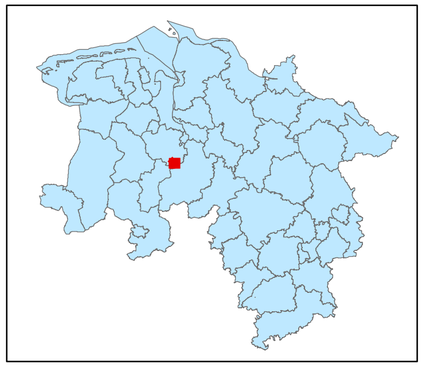

Legende

- kohlenstoffreiche Böden
- kohlenstoffreiche Böden (Moortreposole)
- Landesgrenze

0 0,125 0,25 0,5 0,75 1

Kilometer

Hintergrundkarte:
Amtliche Präsentation 1 : 10 000

Vervielfältigung der Grundlagenkarte nur mit Genehmigung des Herausgebers.
Quellenvermerk:
Auszug aus den Geodaten des Landesamtes für Geoinformation und Landesvermessung Niedersachsen

© 2025 LGLN

© GeoBasis-DE / BKG (2025) CC BY 4.0

Vervielfältigung der Fachinformationen nur mit Genehmigung des ML.

Niedersächsische Verordnung zur Ausweisung von Feuchtgebieten und Mooren als Gebietskulisse nach § 11 Abs. 1 und 4 der GAP-Konditionalitäten-Verordnung

Anlage zu § 1 Abs.1

Detailkarte der kohlenstoffreichen Böden inklusive der Moor-Treposole gem. § 11 Abs. 2 GAPKondV

Blattnummer:	1200
Erstellungsdatum:	11.02.2025
Maßstab:	1:10.000

Realisiert durch

Niedersächsisches Ministerium für Ernährung, Landwirtschaft und Verbraucherschutz

SLA