Karte zur
Niedersächsischen Feuchtgebiets- und Moorkulissenverordnung

Teil 5: Blatt 601 bis 750

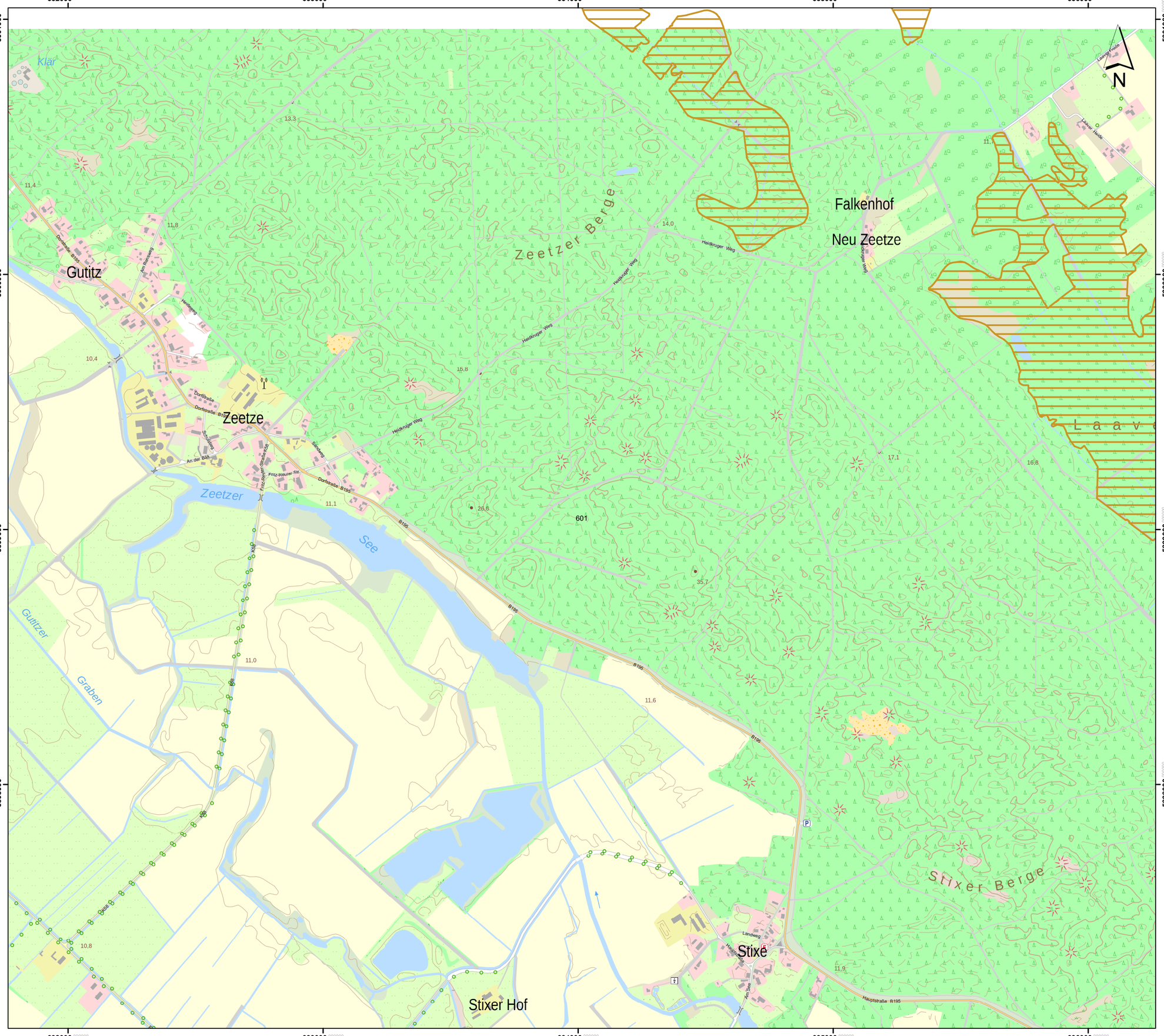

Lageübersicht

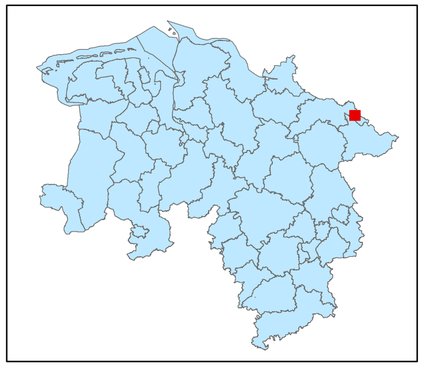

Legende

- kohlenstoffreiche Böden
- kohlenstoffreiche Böden (Moortreposole)
- Landesgrenze

0 0,125 0,25 0,5 0,75 1

Kilometer

Hintergrundkarte:
Amtliche Präsentation 1 : 10 000

Vervielfältigung der Grundlagenkarte nur mit Genehmigung des Herausgebers.
Quellenvermerk:
Auszug aus den Geodaten des Landesamtes für Geoinformation und Landesvermessung Niedersachsen

© 2025 LGLN

© GeoBasis-DE / BKG (2025) CC BY 4.0

Vervielfältigung der Fachinformationen nur mit Genehmigung des ML.

Niedersächsische Verordnung zur Ausweisung von Feuchtgebieten und Mooren als Gebietskulisse nach § 11 Abs. 1 und 4 der GAP-Konditionalitäten-Verordnung

Anlage zu § 1 Abs.1

Detailkarte der kohlenstoffreichen Böden inklusive der Moor-Treposole gem. § 11 Abs. 2 GAPKondV

Blattnummer:	601
Erstellungsdatum:	11.02.2025
Maßstab:	1:10.000

Realisiert durch

Niedersächsisches Ministerium für Ernährung, Landwirtschaft und Verbraucherschutz

SLA

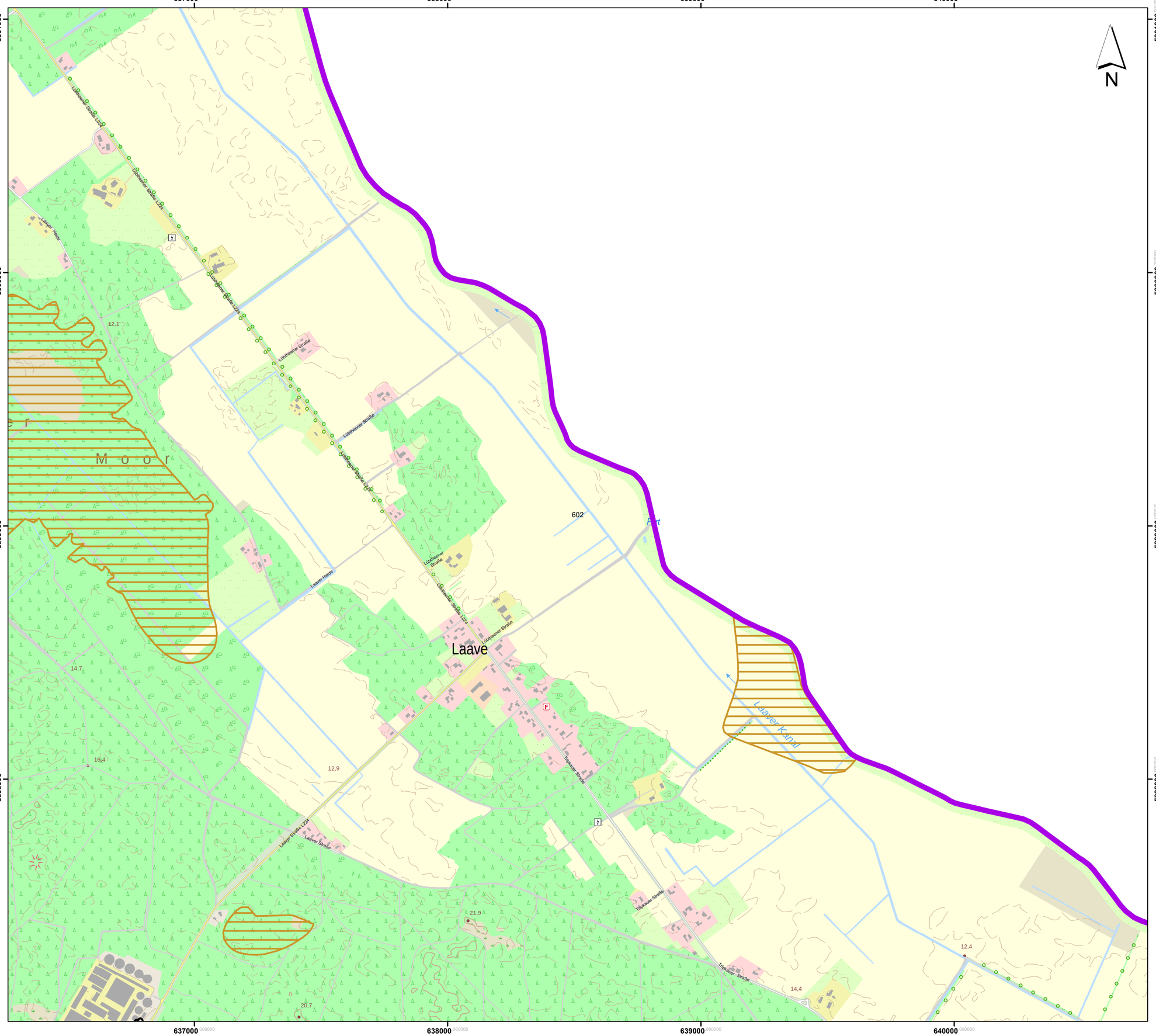

Lageübersicht

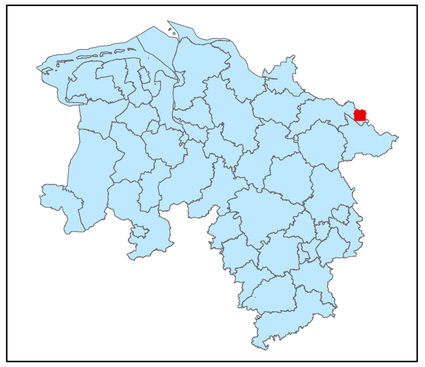

Legende

- kohlenstoffreiche Böden
- kohlenstoffreiche Böden (Moortreposole)
- Landesgrenze

0 0,125 0,25 0,5 0,75 1
Kilometer

Hintergrundkarte:
Amtliche Präsentation 1 : 10 000

Vervielfältigung der Grundlagenkarte nur mit Genehmigung des Herausgebers.
Quellenvermerk:
Auszug aus den Geodaten des Landesamtes für Geoinformation und Landesvermessung Niedersachsen

© 2025 LGLN

© GeoBasis-DE / BKG (2025) CC BY 4.0

Vervielfältigung der Fachinformationen nur mit Genehmigung des ML.

Niedersächsische Verordnung zur Ausweisung von Feuchtgebieten und Mooren als Gebietskulisse nach § 11 Abs. 1 und 4 der GAP-Konditionalitäten-Verordnung

Anlage zu § 1 Abs.1

Detailkarte der kohlenstoffreichen Böden inklusive der Moor-Treposole gem. § 11 Abs. 2 GAPKondV

Blattnummer:	602
Erstellungsdatum:	11.02.2025
Maßstab:	1:10.000

Realisiert durch

Niedersächsisches Ministerium für Ernährung, Landwirtschaft und Verbraucherschutz

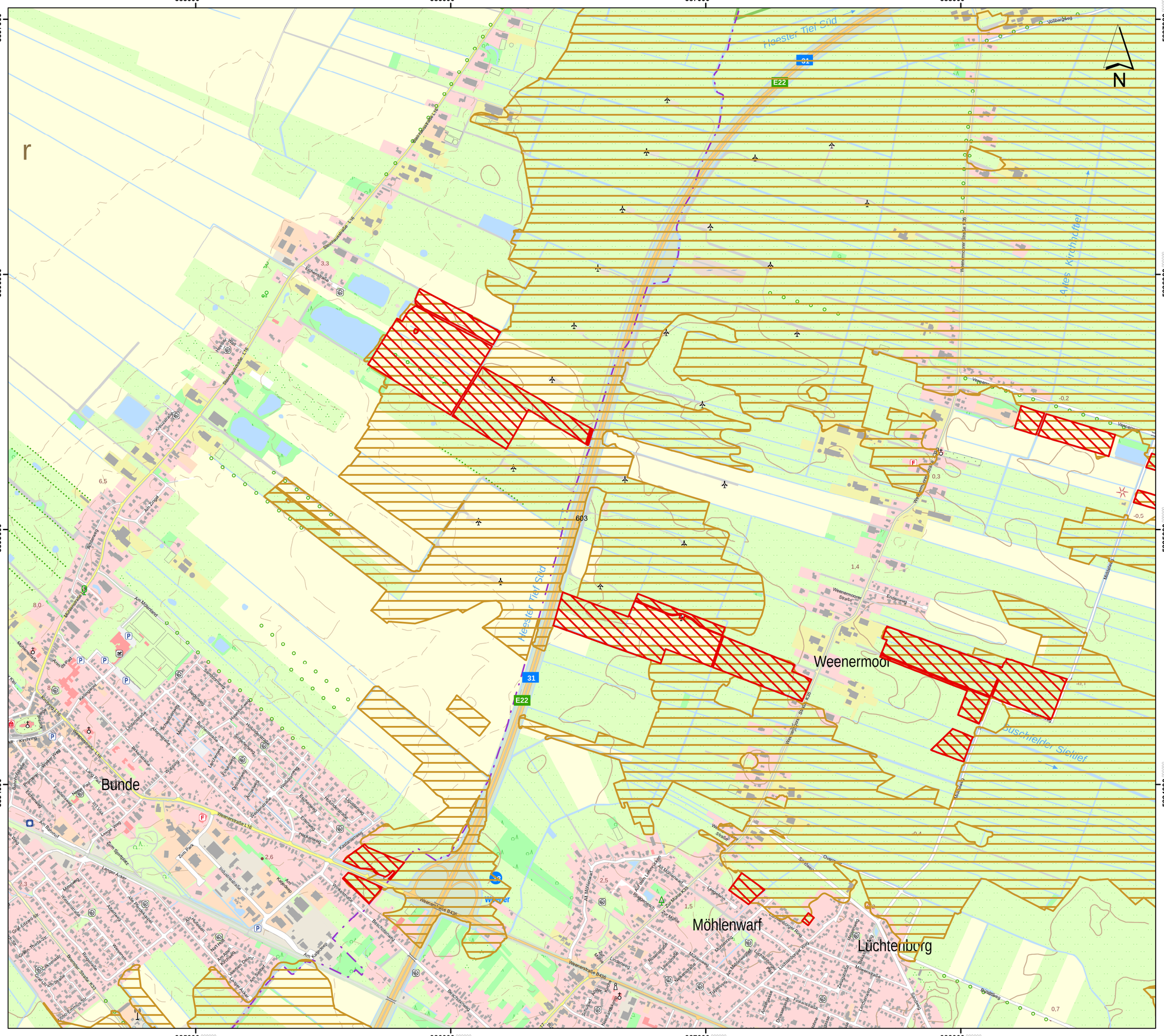

Lageübersicht

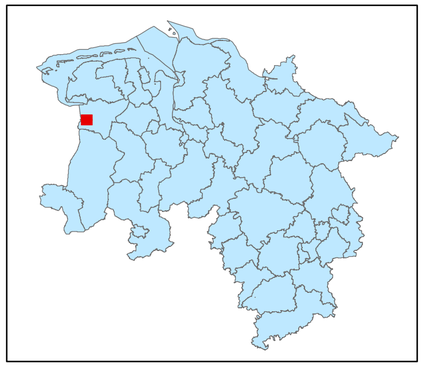

Legende

- kohlenstoffreiche Böden
- kohlenstoffreiche Böden (Moortreposole)
- Landesgrenze

0 0,125 0,25 0,5 0,75 1

Kilometer

Hintergrundkarte:
Amtliche Präsentation 1 : 10 000

Vervielfältigung der Grundlagenkarte nur mit Genehmigung des Herausgebers.
Quellenvermerk:
Auszug aus den Geodaten des Landesamtes für Geoinformation und Landesvermessung Niedersachsen

© 2025 LGLN

© GeoBasis-DE / BKG (2025) CC BY 4.0

Vervielfältigung der Fachinformationen nur mit Genehmigung des ML.

Niedersächsische Verordnung zur Ausweisung von Feuchtgebieten und Mooren als Gebietskulisse nach § 11 Abs. 1 und 4 der GAP-Konditionalitäten-Verordnung

Anlage zu § 1 Abs.1

Detailkarte der kohlenstoffreichen Böden inklusive der Moor-Treposole gem. § 11 Abs. 2 GAPKondV

Blattnummer:	603
Erstellungsdatum:	11.02.2025
Maßstab:	1:10.000

Realisiert durch

Niedersächsisches Ministerium für Ernährung, Landwirtschaft und Verbraucherschutz

SLA

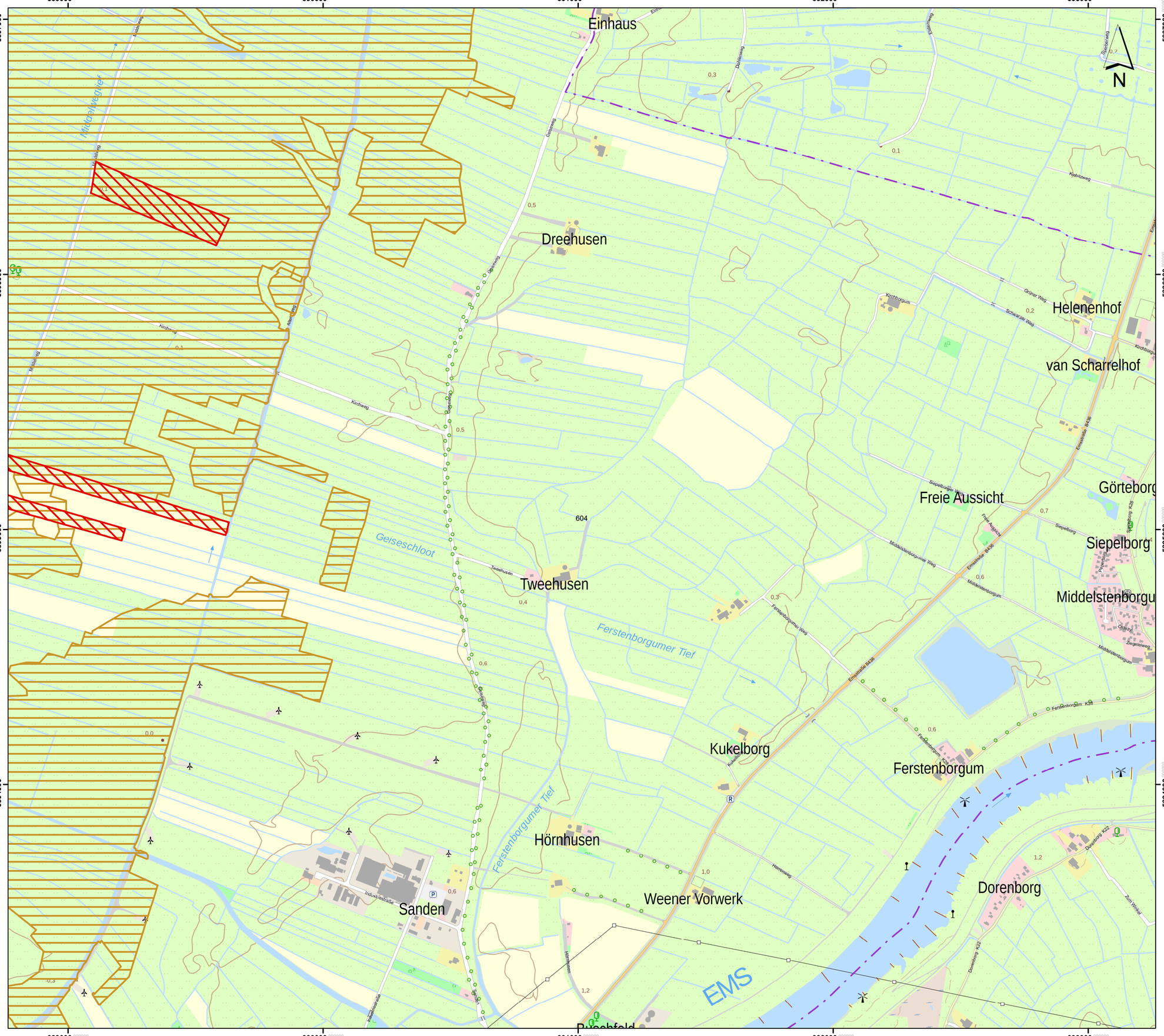

Lageübersicht

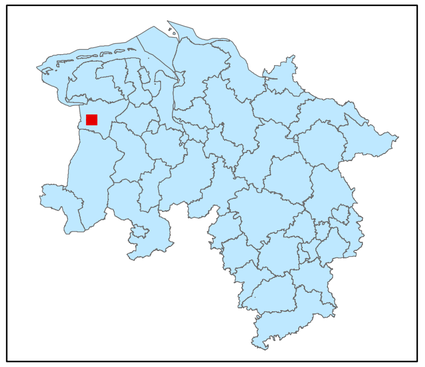

Legende

kohlenstoffreiche Böden

kohlenstoffreiche Böden (Moortreposole)

Landesgrenze

0 0,125 0,25 0,5 0,75 1

Kilometer

Hintergrundkarte:
Amtliche Präsentation 1 : 10 000

Vervielfältigung der Grundlagenkarte nur mit Genehmigung des Herausgebers.
Quellenvermerk:
Auszug aus den Geodaten des Landesamtes für Geoinformation und Landesvermessung Niedersachsen

© 2025 LGLN

© GeoBasis-DE / BKG (2025) CC BY 4.0

Vervielfältigung der Fachinformationen nur mit Genehmigung des ML.

Niedersächsische Verordnung zur Ausweisung von Feuchtgebieten und Mooren als Gebietskulisse nach § 11 Abs. 1 und 4 der GAP-Konditionalitäten-Verordnung

Anlage zu § 1 Abs.1

Detailkarte der kohlenstoffreichen Böden inklusive der Moor-Treposole gem. § 11 Abs. 2 GAPKondV

Blattnummer:	604
Erstellungsdatum:	11.02.2025
Maßstab:	1:10.000

Realisiert durch

Niedersächsisches Ministerium für Ernährung, Landwirtschaft und Verbraucherschutz

SLA

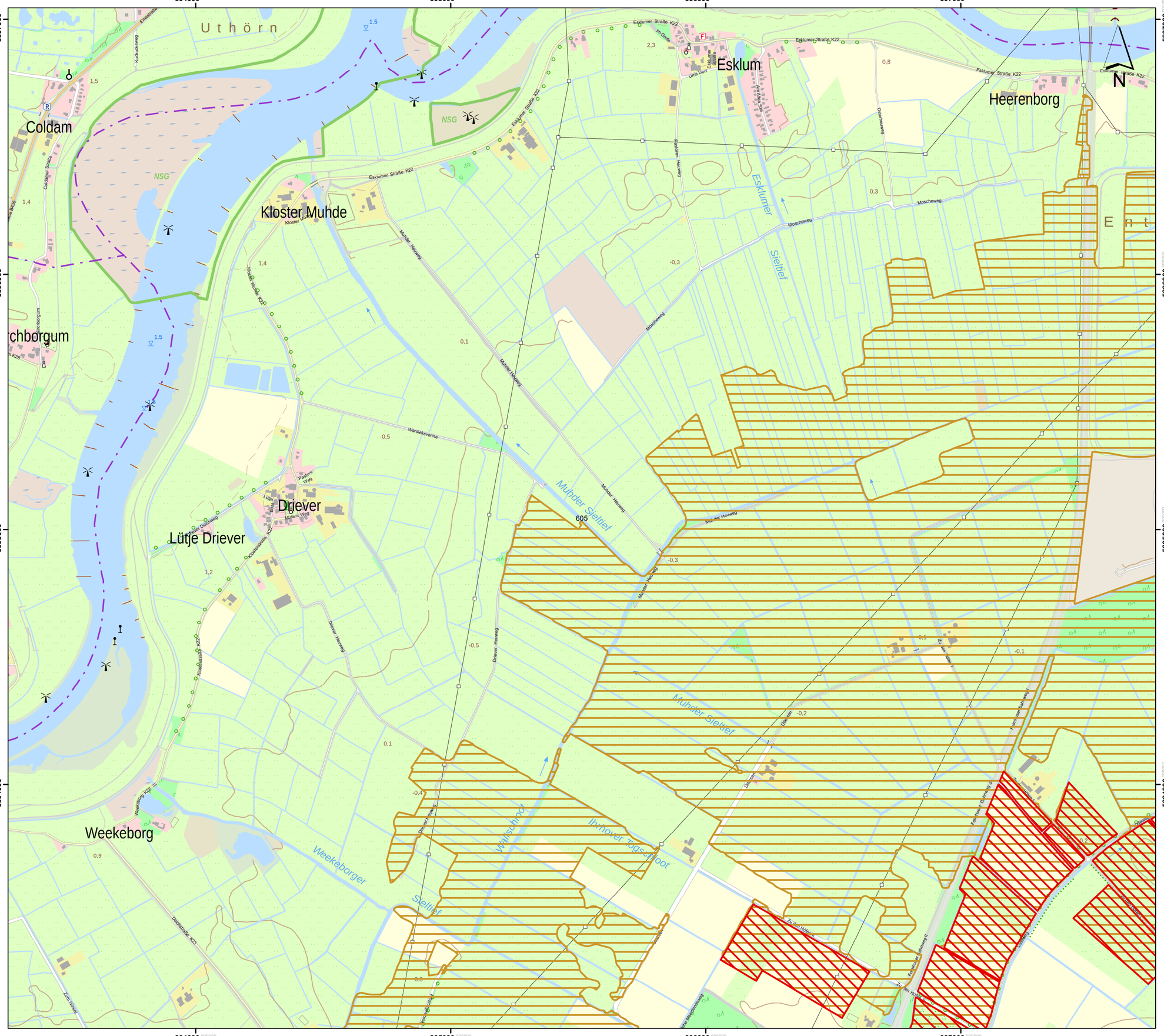

Lageübersicht

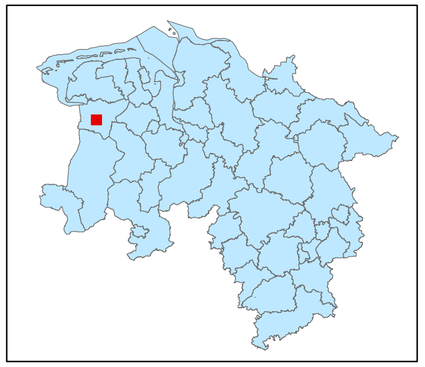

Legende

- kohlenstoffreiche Böden
- kohlenstoffreiche Böden (Moortreposole)
- Landesgrenze

0 0,125 0,25 0,5 0,75 1

Kilometer

Hintergrundkarte:
Amtliche Präsentation 1 : 10 000

Vervielfältigung der Grundlagenkarte nur mit Genehmigung des Herausgebers.
Quellenvermerk:
Auszug aus den Geodaten des Landesamtes für Geoinformation und Landesvermessung Niedersachsen

© 2025 LGLN

© GeoBasis-DE / BKG (2025) CC BY 4.0

Vervielfältigung der Fachinformationen nur mit Genehmigung des ML.

Niedersächsische Verordnung zur Ausweisung von Feuchtgebieten und Mooren als Gebietskulisse nach § 11 Abs. 1 und 4 der GAP-Konditionalitäten-Verordnung

Anlage zu § 1 Abs.1

Detailkarte der kohlenstoffreichen Böden inklusive der Moor-Treposole gem. § 11 Abs. 2 GAPKondV

Blattnummer:	605
Erstellungsdatum:	11.02.2025
Maßstab:	1:10.000

Realisiert durch

Niedersächsisches Ministerium für Ernährung, Landwirtschaft und Verbraucherschutz

SLA

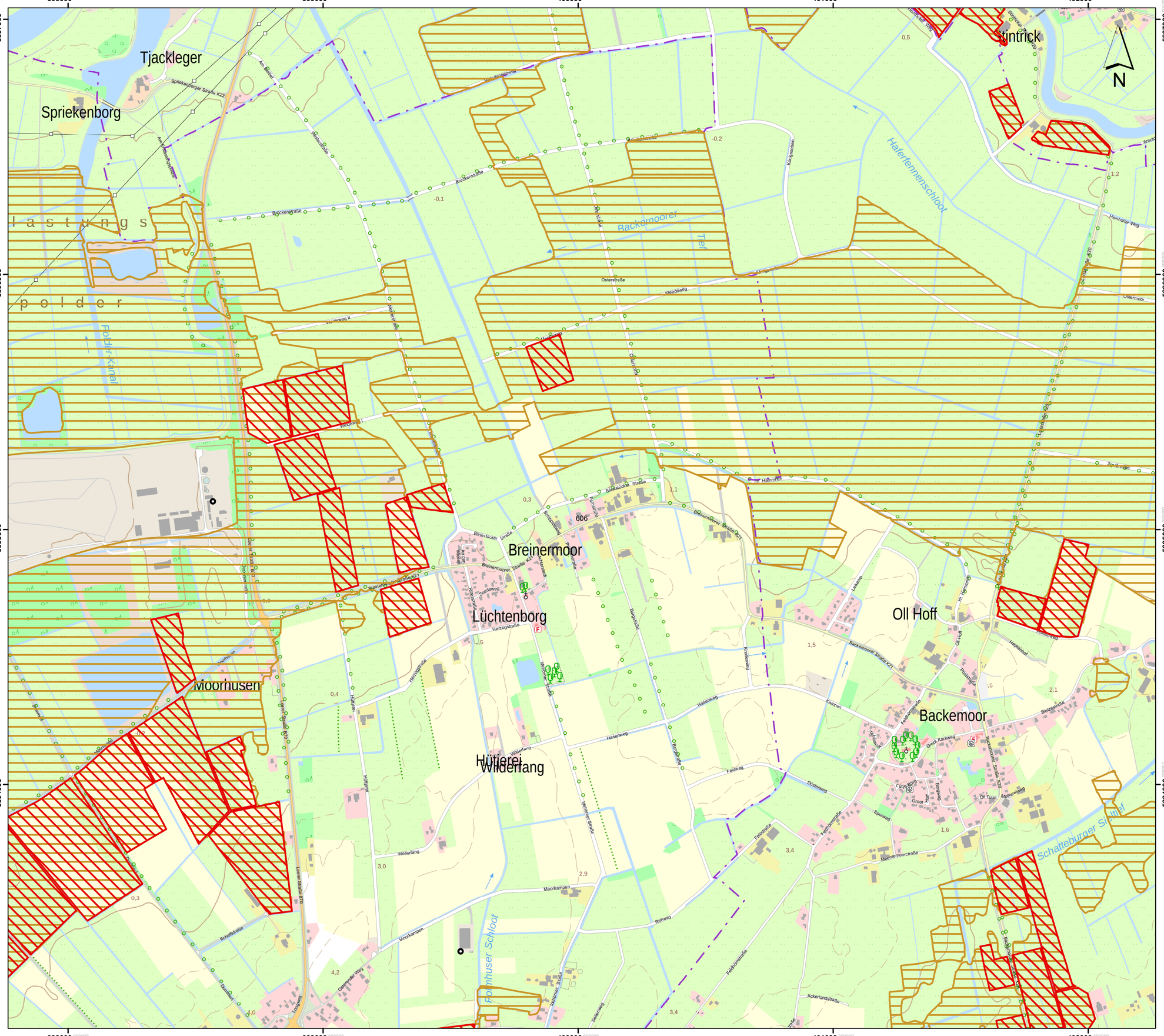

Hintergrundkarte:
Amtliche Präsentation 1 : 10 000

Vervielfältigung der Grundlagenkarte nur mit Genehmigung des Herausgebers.
Quellenvermerk:
Auszug aus den Geodaten des Landesamtes für Geoinformation und Landesvermessung Niedersachsen

© 2025 LGLN

© GeoBasis-DE / BKG (2025) CC BY 4.0

Vervielfältigung der Fachinformationen nur mit Genehmigung des ML.

Niedersächsische Verordnung zur Ausweisung von Feuchtgebieten und Mooren als Gebietskulisse nach § 11 Abs. 1 und 4 der GAP-Konditionalitäten-Verordnung

Anlage zu § 1 Abs.1

Detailkarte der kohlenstoffreichen Böden inklusive der Moor-Treposole gem. § 11 Abs. 2 GAPKondV

Blattnummer:	606
Erstellungsdatum:	11.02.2025
Maßstab:	1:10.000

Realisiert durch

Niedersächsisches Ministerium für Ernährung, Landwirtschaft und Verbraucherschutz

SLA

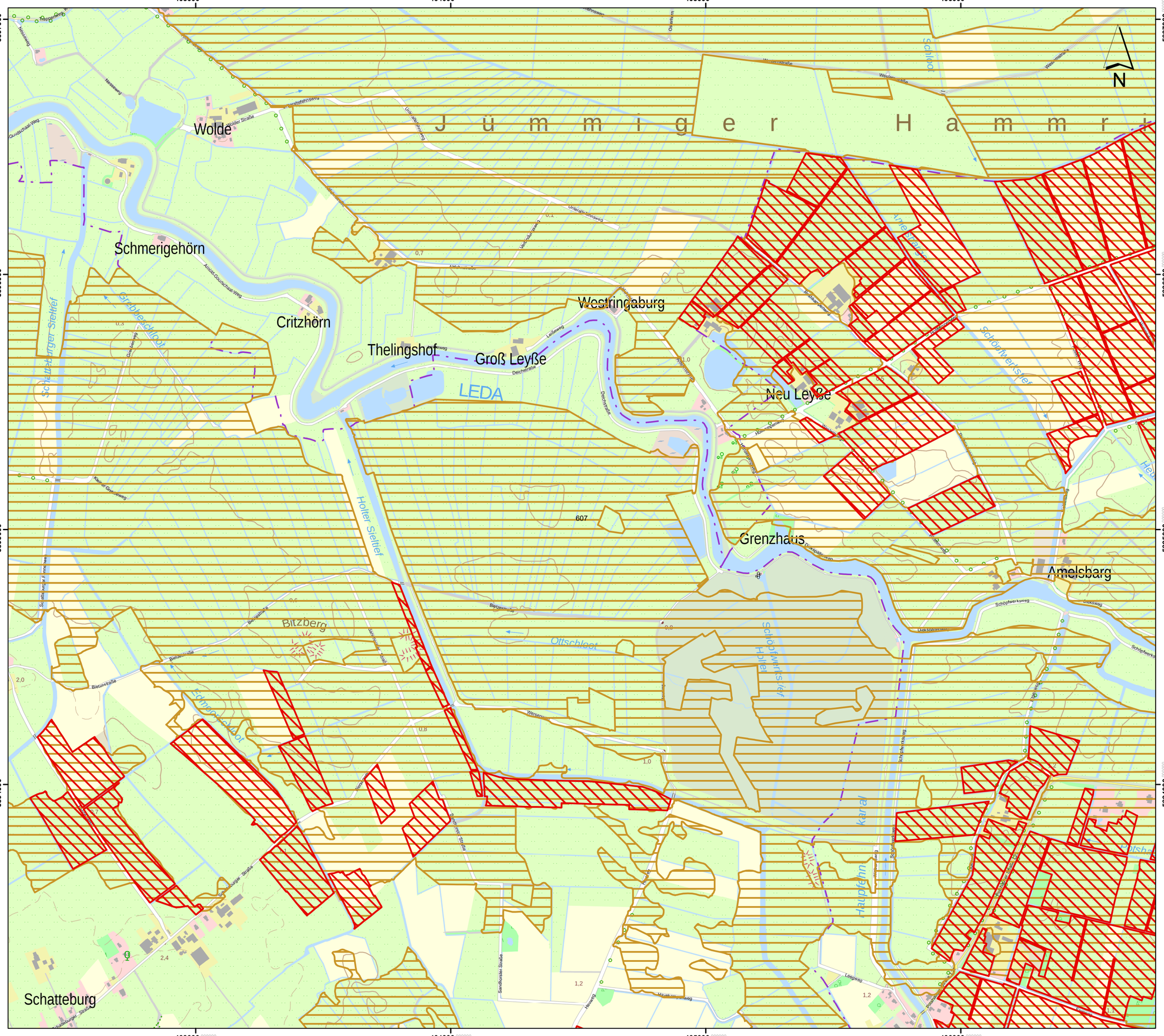

Lageübersicht

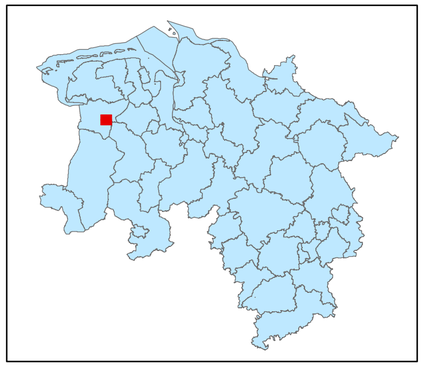

Legende

kohlenstoffreiche Böden

kohlenstoffreiche Böden (Moortreposole)

Landesgrenze

0 0,125 0,25 0,5 0,75 1

Kilometer

Hintergrundkarte:
Amtliche Präsentation 1 : 10 000

Vervielfältigung der Grundlagenkarte nur mit Genehmigung des Herausgebers.
Quellenvermerk:
Auszug aus den Geodaten des Landesamtes für Geoinformation und Landesvermessung Niedersachsen

© 2025 LGLN

© GeoBasis-DE / BKG (2025) CC BY 4.0

Vervielfältigung der Fachinformationen nur mit Genehmigung des ML.

Niedersächsische Verordnung zur Ausweisung von Feuchtgebieten und Mooren als Gebietskulisse nach § 11 Abs. 1 und 4 der GAP-Konditionalitäten-Verordnung

Anlage zu § 1 Abs.1

Detailkarte der kohlenstoffreichen Böden inklusive der Moor-Treposole gem. § 11 Abs. 2 GAPKondV

Blattnummer:	607
Erstellungsdatum:	11.02.2025
Maßstab:	1:10.000

Realisiert durch

Niedersächsisches Ministerium für Ernährung, Landwirtschaft und Verbraucherschutz

SLA

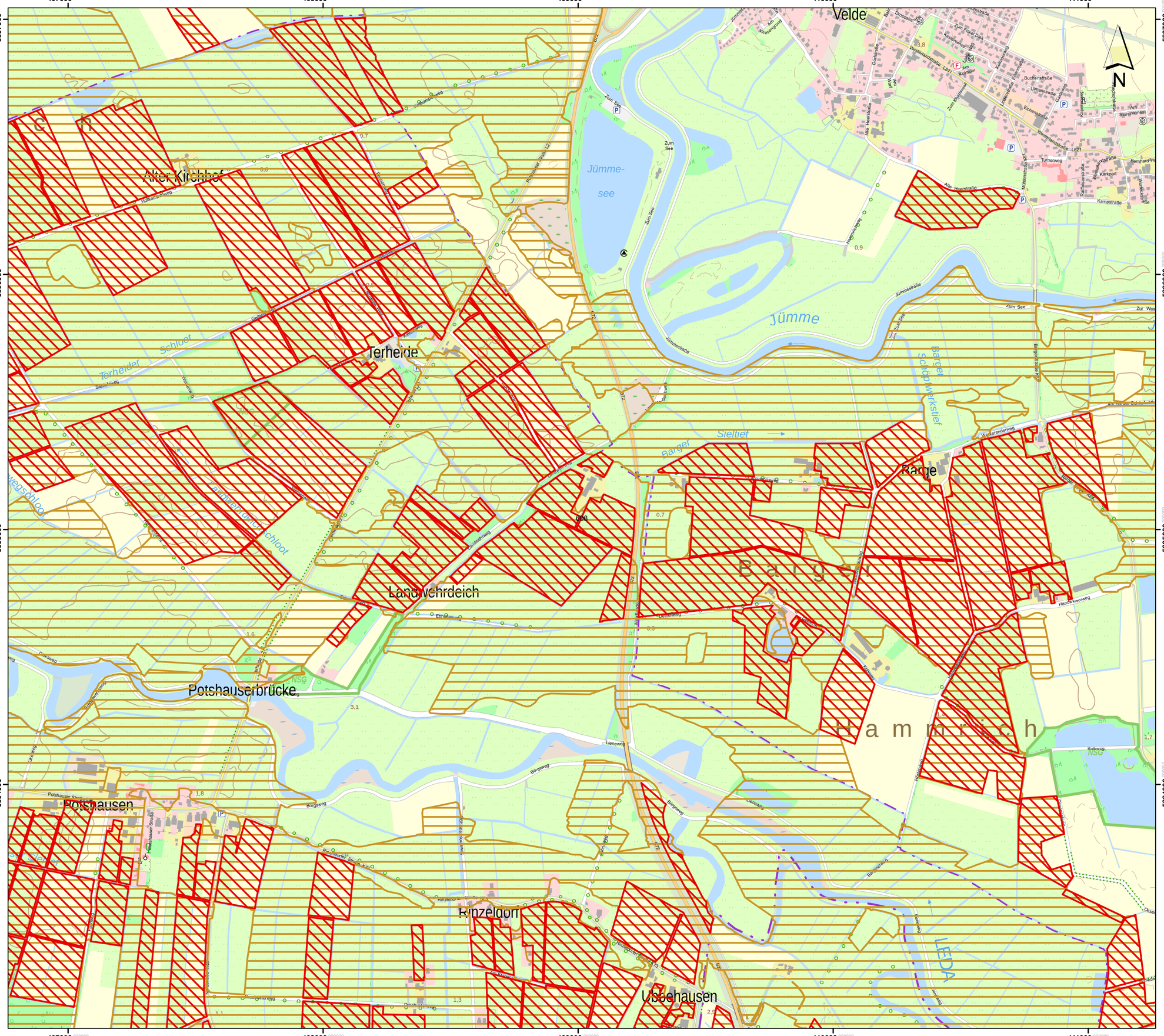
Velde
Jümme-
see
Jümme
Terhelde
Alter Kirchhof
Schlöf
Terhelder
Sielstiefweg
Sielstief
Barger
Barge
Landwehrdeich
Potshauserbrücke
Potshausen
Rinzeldorf
Ubbehausen
Hammrich
LEDA
Barger Schöpfwerkstief
Jümmestraße
Alte Heerstraße
Weserstraße
Zum See
Turnerweg
Kampstraße
Buchenstraße
Eichenstraße
Ulmenstraße
Kolkweg
Handwerserweg
Lienewebweg
Borgsweg
Bargerweg
Bargerstraße
Weserstraße
Rinzeldorfer Straße
Potshauser Straße
Hollandgänger Weg
Fahnenbergmoorschloot
Wegschloot
Landwehrgraben
Ellmannsweg
Deichweg
Puckswerweg
Mühlenweg
Kirchweg
Dorfstraße
Kirchstraße
Kirchplatz
Am Storchennest
Bahnhofstraße
Kirchenweg
Eschenstraße
Hauptstraße
Am Kolkgraben
Zum Kornmarkt
Mühlenstraße
Rathausstraße
Bernhard-Heinrich-Straße
Am Kirchplatz
Zum Fliegerdenkmal
Am Wesengraben
Zum Kirchhof
Zum Sportplatz
Zur Weserbrücke
Zum Kirchhof
Zum Sportplatz
Zum Kirchhof
Zum Sportplatz
Zum Kirchhof
Zum Sportplatz

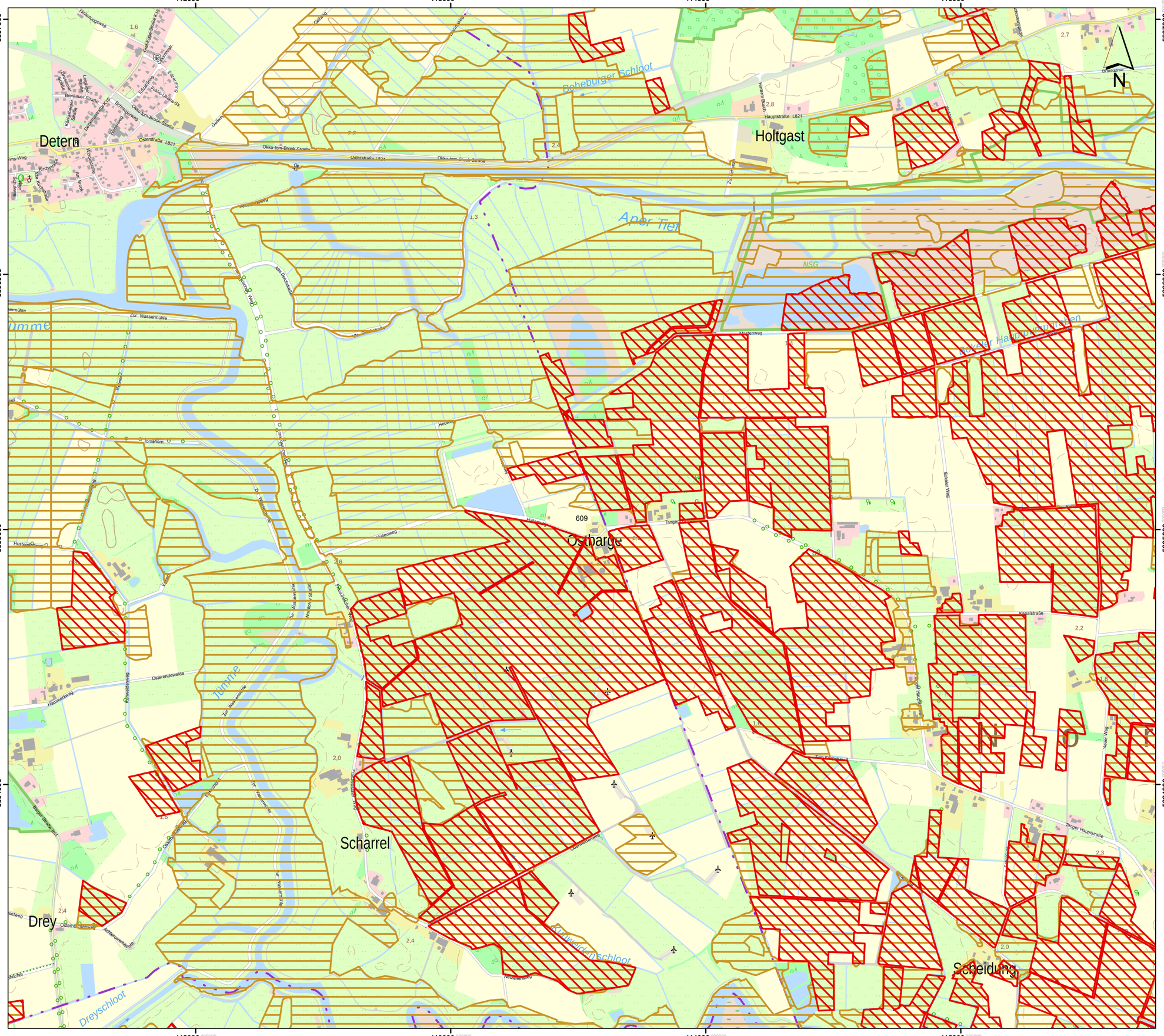

Lageübersicht

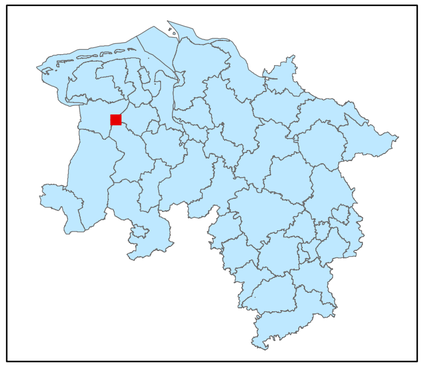

Legende

kohlenstoffreiche Böden

kohlenstoffreiche Böden (Moortreposole)

Landesgrenze

0 0,125 0,25 0,5 0,75 1

Kilometer

Hintergrundkarte:
Amtliche Präsentation 1 : 10 000

Vervielfältigung der Grundlagenkarte nur mit Genehmigung des Herausgebers.
Quellenvermerk:
Auszug aus den Geodaten des Landesamtes für Geoinformation und Landesvermessung Niedersachsen

© 2025 LGLN

© GeoBasis-DE / BKG (2025) CC BY 4.0

Vervielfältigung der Fachinformationen nur mit Genehmigung des ML.

Niedersächsische Verordnung zur Ausweisung von Feuchtgebieten und Mooren als Gebietskulisse nach § 11 Abs. 1 und 4 der GAP-Konditionalitäten-Verordnung

Anlage zu § 1 Abs.1

Detailkarte der kohlenstoffreichen Böden inklusive der Moor-Treposole gem. § 11 Abs. 2 GAPKondV

Blattnummer:	609
Erstellungsdatum:	11.02.2025
Maßstab:	1:10.000

Realisiert durch

Niedersächsisches Ministerium für Ernährung, Landwirtschaft und Verbraucherschutz

SLA

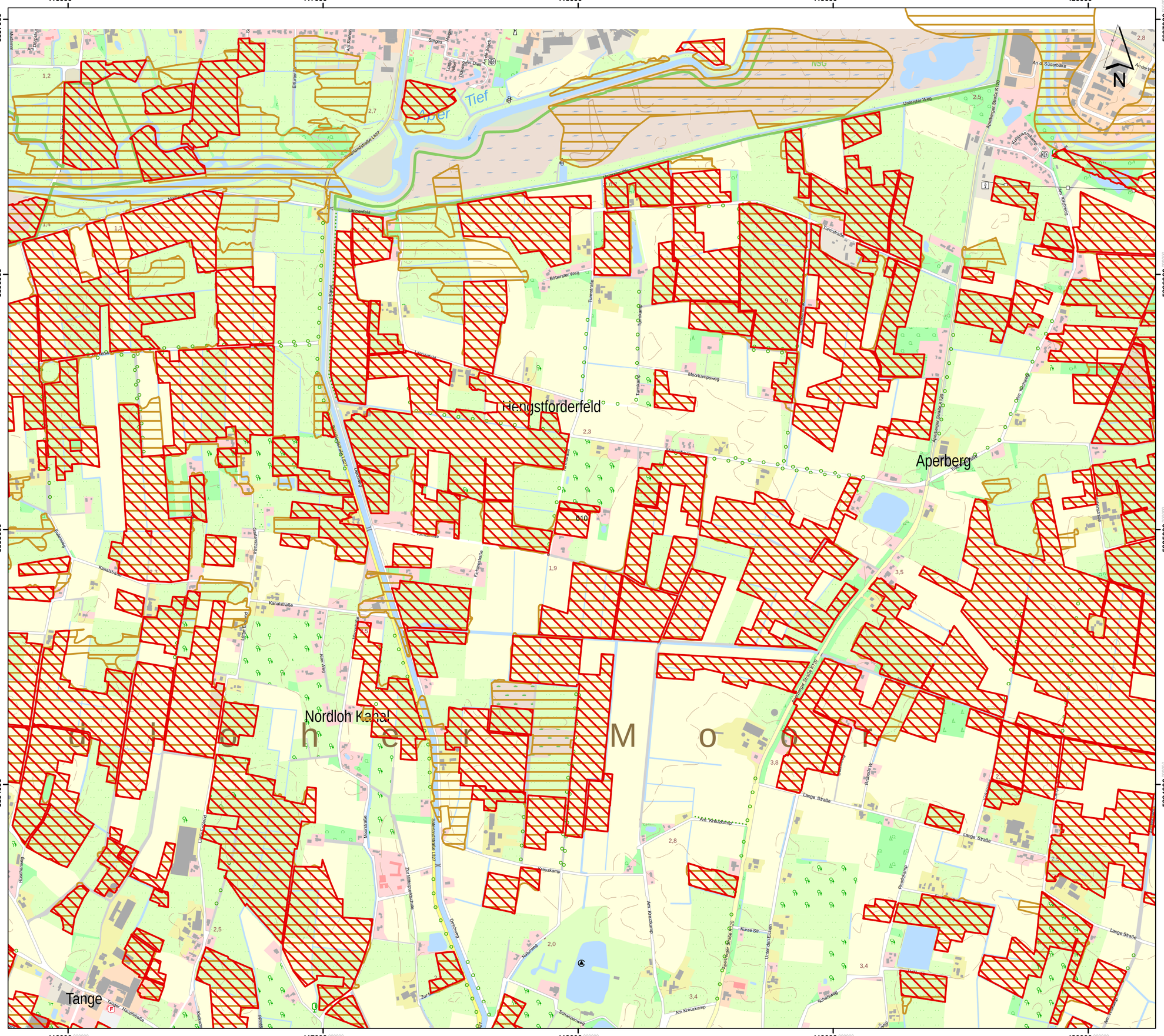

Lageübersicht

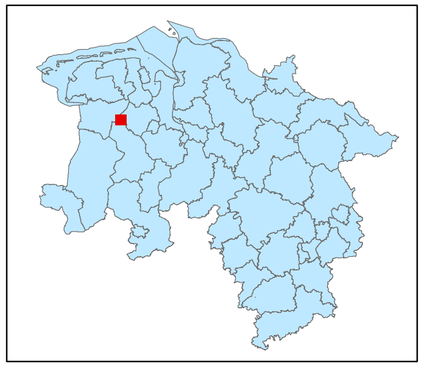

Legende

- kohlenstoffreiche Böden
- kohlenstoffreiche Böden (Moortreposole)
- Landesgrenze

0 0,125 0,25 0,5 0,75 1

Kilometer

Hintergrundkarte:
Amtliche Präsentation 1 : 10 000

Vervielfältigung der Grundlagenkarte nur mit Genehmigung des Herausgebers.
Quellenvermerk:
Auszug aus den Geodaten des Landesamtes für Geoinformation und Landesvermessung Niedersachsen

© 2025 LGLN

© GeoBasis-DE / BKG (2025) CC BY 4.0

Vervielfältigung der Fachinformationen nur mit Genehmigung des ML.

Niedersächsische Verordnung zur Ausweisung von Feuchtgebieten und Mooren als Gebietskulisse nach § 11 Abs. 1 und 4 der GAP-Konditionalitäten-Verordnung

Anlage zu § 1 Abs.1

Detailkarte der kohlenstoffreichen Böden inklusive der Moor-Treposole gem. § 11 Abs. 2 GAPKondV

Blattnummer:	610
Erstellungsdatum:	11.02.2025
Maßstab:	1:10.000

Realisiert durch

Niedersächsisches Ministerium für Ernährung, Landwirtschaft und Verbraucherschutz

SLA

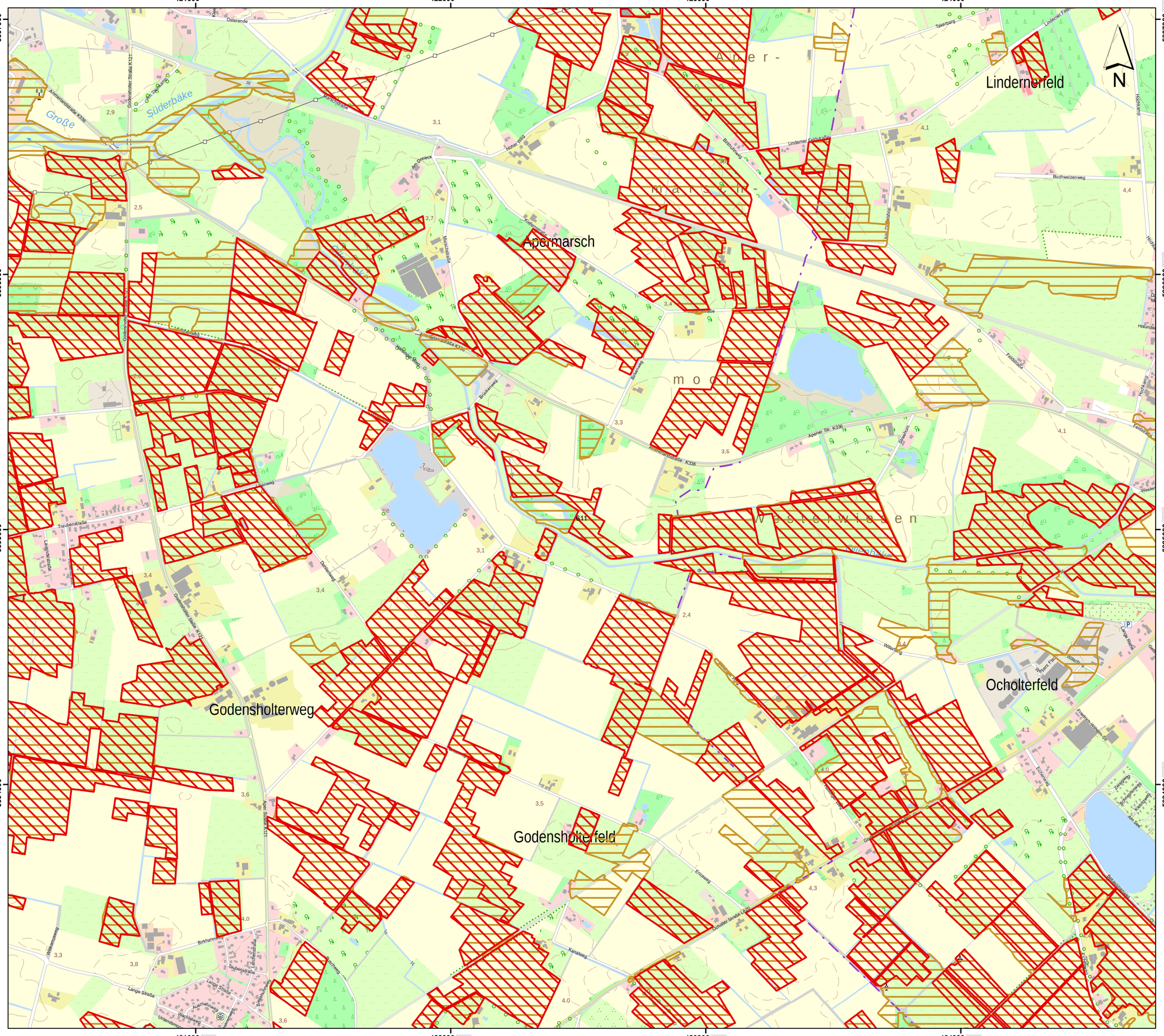
421000
422000
423000
424000
5897000
5896000
5895000
5894000
Apermarsch
Lindernerfeld
Ocholterfeld
Godensholterweg
Godensholterfeld
Süderbäke
Große
Osterende
Marschstraße
Apener Str. K336
Ammerlandstraße K336
Godensholter Straße K121
Buschweg
Buschweg
Buschweg

425000 426000 427000 428000 429000

5897000 5896000 5895000 5894000

Altes Südholz

Osterfeld

Wester-

feld

Ocholt

Howiek

Holtkamp

Howiekerfeld

Ollenharde

Torsholt

Bergs-

moor

Lageübersicht

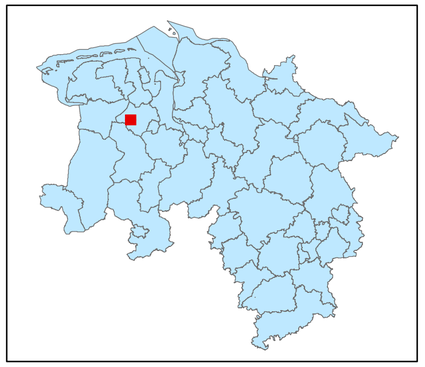

Legende

kohlenstoffreiche Böden

kohlenstoffreiche Böden (Moortreposole)

Landesgrenze

0 0,125 0,25 0,5 0,75 1

Kilometer

Hintergrundkarte:
Amtliche Präsentation 1 : 10 000

Vervielfältigung der Grundlagenkarte nur mit Genehmigung des Herausgebers.
Quellenvermerk:
Auszug aus den Geodaten des Landesamtes für Geoinformation und Landesvermessung Niedersachsen

© 2025 LGLN

© GeoBasis-DE / BKG (2025) CC BY 4.0

Vervielfältigung der Fachinformationen nur mit Genehmigung des ML.

Niedersächsische Verordnung zur Ausweisung von Feuchtgebieten und Mooren als Gebietskulisse nach § 11 Abs. 1 und 4 der GAP-Konditionalitäten-Verordnung

Anlage zu § 1 Abs.1

Detailkarte der kohlenstoffreichen Böden inklusive der Moor-Treposole gem. § 11 Abs. 2 GAPKondV

Blattnummer:	612
Erstellungsdatum:	11.02.2025
Maßstab:	1:10.000

Realisiert durch

Niedersächsisches Ministerium für Ernährung, Landwirtschaft und Verbraucherschutz

SLA

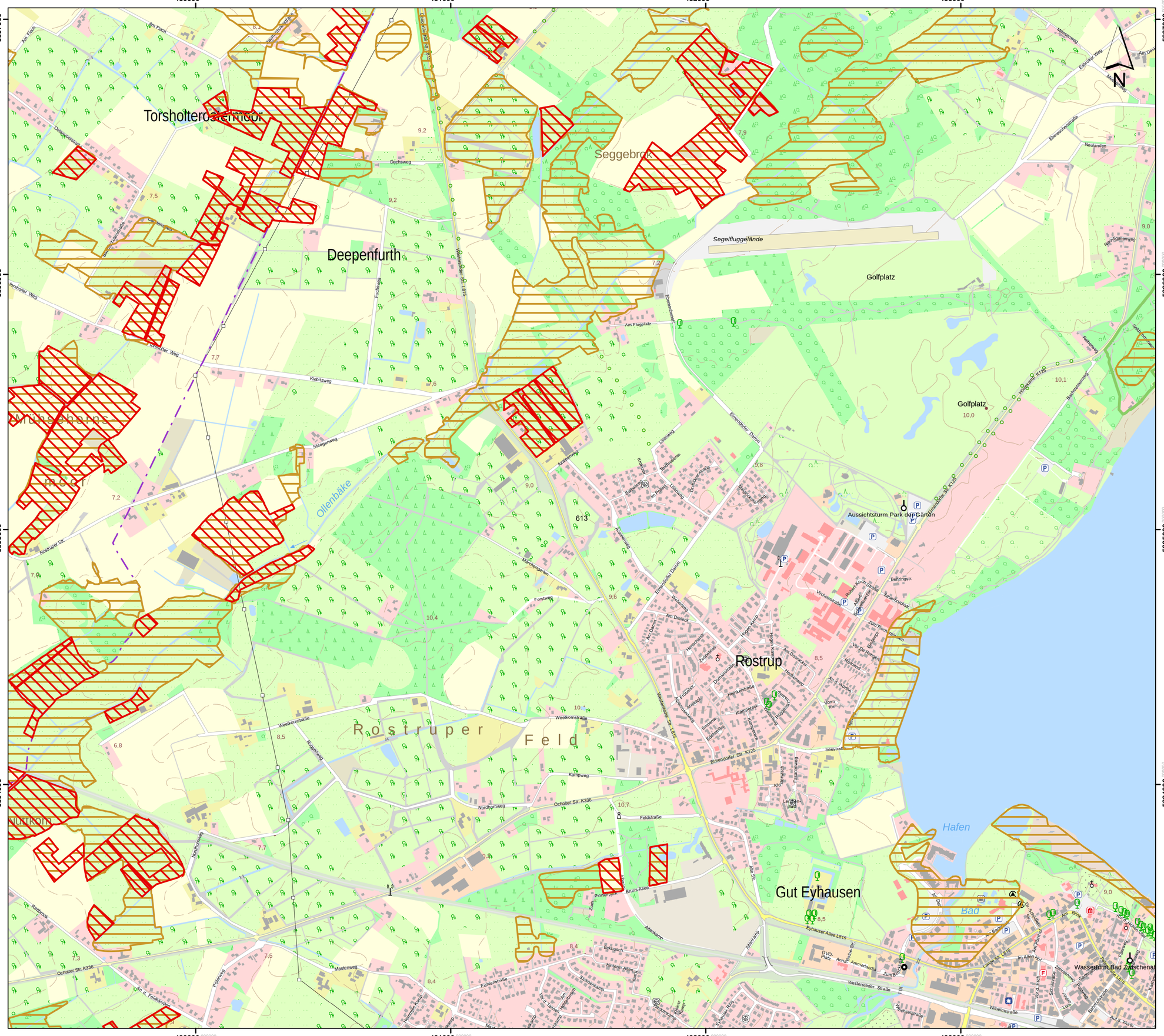
430000
431000
432000
433000
5897000
5896000
5895000
5894000
Torsholter Osterfeld
Deepenfurth
Seggebrok
Segelfluggelände
Golfplatz
Golfplatz
Aussichtsturm Park der Gärten
Rostrup
Rostruper Feld
Gut Eyhausen
Hafen
Bad
Ollenbäke
Wasserturm Bad Zwischenahn
Am Fliach
Dachsweg
Fuchsweg
Kiebitzweg
Sliegenweg
Weerkornstraße
Rosenweg
Kampweg
Northornweg
Ochelter Str. K336
Feldstraße
Ostfriesenstraße
Emmendorfer Damm
Emmendorfer Str. K125
Eyhauser Allee LS15
Westerstede Straße
Am Deepenfurth
Am Flugplatz
Am Dreieck
Am Brink
Wilhelmsraße
Rostruper Str.
Ochelter Str. K336
Mastenweg
Fichtenstraße
Eckbusch
Hinterm Allenkamp
Allenkamp
Alte Str.
Bruns-Allee
Pickelhausen
Seestraße
Lerchenplatz
Kloster
Ammerlander Straße
Zum Bruch
Lange Str. LS15
Im Allen Acl
Schützenhofstraße
Am Anleger
Am Bahnhof
Bahnhofstraße
Zum Fischerhaus
Vor'm Reingarten
Behringstr.
Sandbruchstr.
Robert-Koch-Straße
Virchowstraße
Hermannstr.
Zeppelinstr.
Domstraße
Hohen Kamp
Heidkamp
Heinkestraße
Wasserturmstraße
Wiesenstraße
Ankerweg
Am Fröbelturm
Ernestine
Edelweißweg
Rampenstraße
Klamperpfad
Am Wurster Ufer
Vorm Tore
Reihenweg
Buschnadderweg
Neuländer
Eiskellerstraße
Mühlenweg
Am Dreieck
Neuländerweg
Ellenser Weg
Ostfriesenstraße
Kastanienweg
Ollenhauserstraße
Rostruper Str.
Am Fliach
Seggebrok Riede
Wasserlauf 2. Ord. 1815
Wasserlauf 2. Ord. 1815
Ollenhauserstraße
Ellenser Weg
Rostruper Str.
Ochelter Str. K336
Northornweg
Rattmoor
Am d. Feldkamp
Am Feldkamp
Mastenweg
Pottenweg
Hermann-Allmers-Weg
Am Hermann-Allmers-Weg
Am Neubaugraben
Schulenkamp
Am Eichenhain
Am Hasenkamp
Am Eichenhain
Am Hasenkamp
Eichenallee
Am Eichenhain
Am Hasenkamp
Am Eichenhain
Am Hasenkamp
Am Eichenhain
Am Hasenkamp

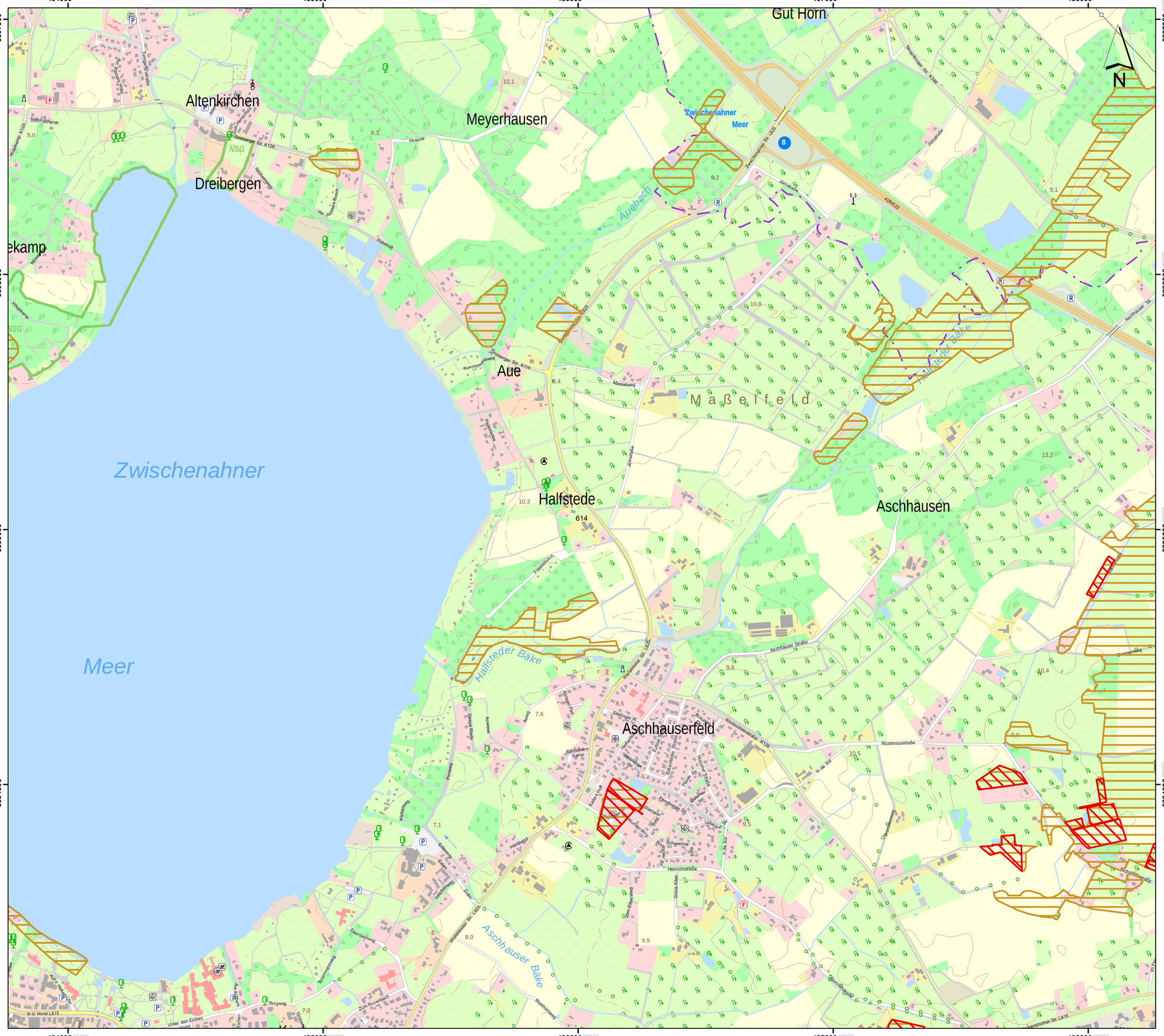
Altenkirchen
Meyerhausen
Gut Horn
Dreibergen
Zwischenahner Meer
Aue
Halfstede
Aschhausen
Aschhauserfeld
Zwischenahner
Meer
Hallsteder Bäke
Aschhauser Bäke
Aubach
Maßelfeld
Richtmoorstraße
Aschhauser Straße
Heinichstraße
Dreibergen Str. K126
Zwischenahner Str. L825
Wahnbäker Str. K125
Wahnbäker Str. K126
Wahnbäker Str. L825
Wahnbäker Str. L827
Nuttelnstraße
Nuttelnweg
Hosiuse
Jonstraße
Aschhauser Str.
Rohrtsmoorweg
Masselweg
Ruhlandsweg
Dukebüll
Hogekamp
Stellmacherstr.
Tungerfeldstraße
Am Lehmkuhlenbusch
Von Tjarks Busen
Friesenbusch
Aumeen
Dwiege Reede
Prodeweg
Klockenweg
Eekenweg
Eeken
Vorderweg
Buermannsweg
Durgweg
Zum Rusenbach
Unter den Eichen
Auf d. Hamm
In d. Horst L815
Grüne Allee
Zum Eisenweg
Ringstraße
Ringstraße Süd
Ringstraße Nord
Pfarrer Str.
Mühlenstr.
Lückert Str.
Ehrenbürger Str.
Rosa Schweiner Platz
Wiesenstr.
Bahnhofstr.
Kuckers Hof
Schulstraße
Kamp
Sledinger W.
Ackerstr.
Bäkenfelder Str.
Erlen Straße
Baumstr.
Bäkenfelder Straße
Wiesenstraße
Aschhauser Str.
Richtmoorstraße
In der Sur
Ortsstraße
Obere Dorfstraße
Obere Dorfstraße
Schulstraße
Schmiedeweg
Sonnenweg
Am Bahnhof
Bahnhofstraße
Bahnhofstraße
Bahnhofstraße

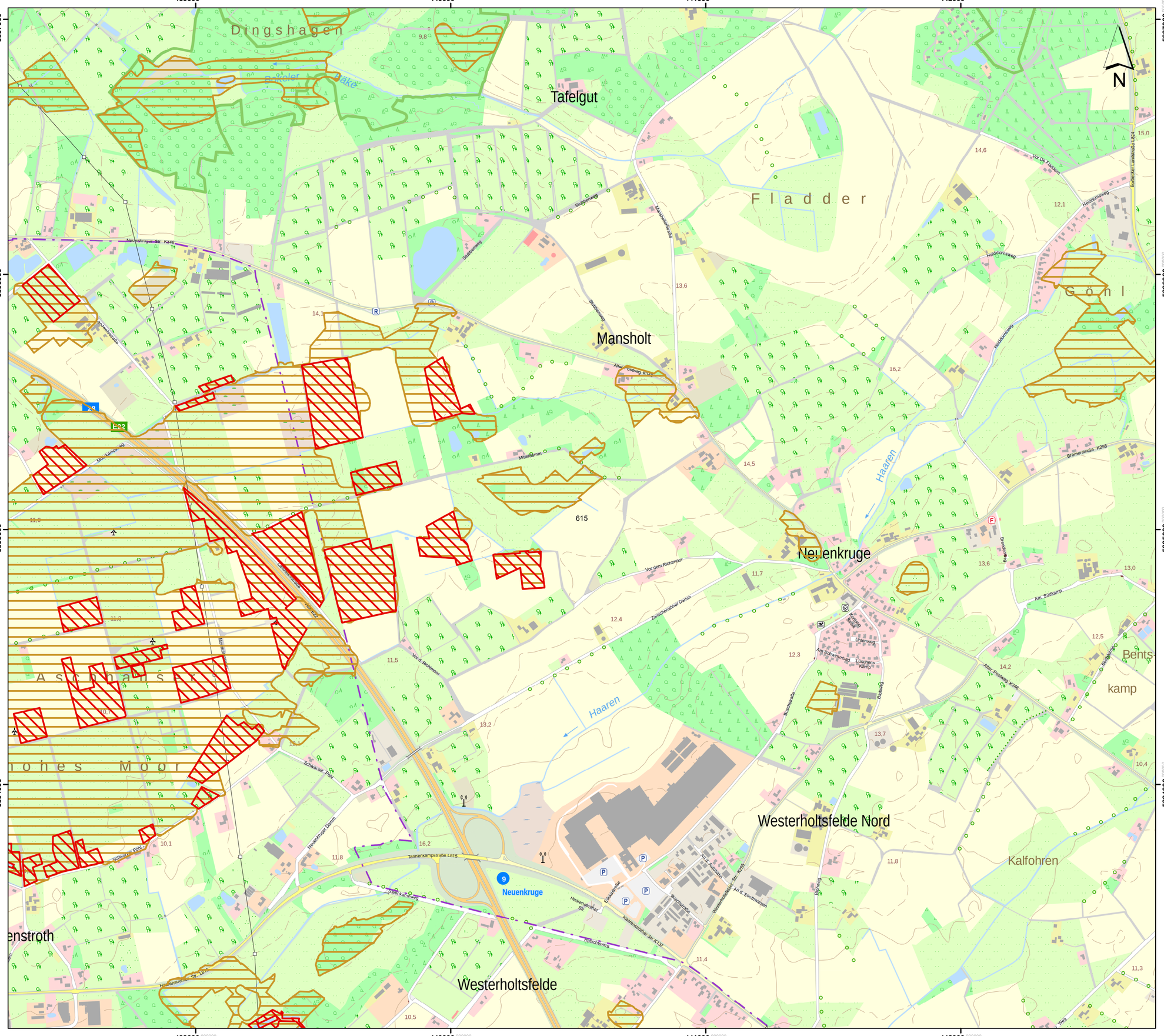
439000
440000
441000
442000
5897000
5896000
5895000
5894000
N
Dingshagen
Tafelgut
Fladder
Mansholt
Gönl
Neuenkruge
Westerholtsfelde Nord
Westerholtsfelde
Kalfohren
Bents
kamp
Haaren
Aschhausen
ohes Moor
enstroth
615
Stubbenweg
Heddornsweg
Tannenkampstraße L815
Bockhorster Landstraße L824
Bremervörder Straße K295
Mansholter Straße
Neuenkruger Str. K416
Schwarzer Pfad
Neuenkruger Damm
Zwischenahner Damm
Vor dem Richmoor
Am Südkamp
Ahlhorner Straße
Haarenstraße
Haarenstraße K137
Eschstraße
Buschstraße
Bünning
Am Schwimmbad
Löschers Kamp
Ahlhorner Straße K416
Spinnkampsweg
Mittelgamm
Alter Postweg K370
Am Sportplatz
Am Südbahnhof
Am Südbahnhof
Vor De Fladdern
Ahlhorner Straße K137
Ahlhorner Straße K137
Ahlhorner Straße K137

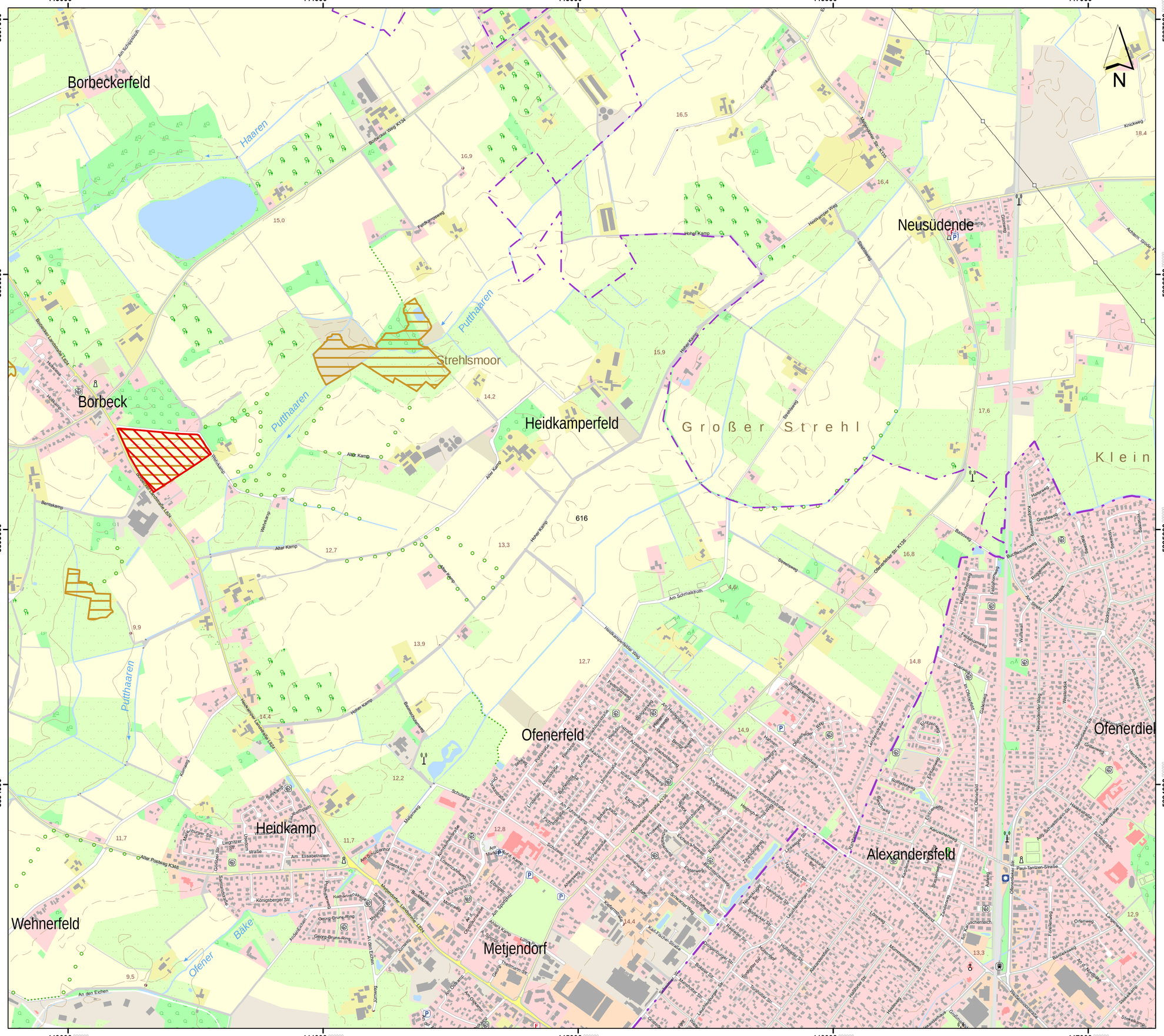
443000
444000
445000
446000
447000
5897000
5896000
5895000
5894000
N
Borbeckerfeld
Haaren
Borbecker Weg K154
Feldkampsweg
Putthaaren
Strehlsmoor
Borbeck
Borbecker Landstraße L824
Alter Postweg K346
Heidkamperfeld
Großer Strehl
Neusüdende
Hohe Kamp
Heidkamper Weg
Stadtweg
Higher Kamp
Alter Kamp
Hohe Kamp
Am Schmalstroh
Ofenerfeld
Ofenerdiek
Alexandersfeld
Heidkamp
Metjendorf
Wehnerfeld
Bäke
Ofener
Putthaaren
Oldenburger Str. K136
Paul-Tantzen-Straße
Am Schulhof
Am Eisabethstein
Königsberger Str.
Georg-Bruns-Ring
An den Eichen
Am Schmalstroh
Heidkampsweg
Meitgenweg
Schulweg
Kuhweg
Bauernschaftsweg
Ofenerfelder Weg
Ofenerfeld
Ofenweg
Lagerstraße
Rottenweg
Alexandersfeld
Am Sportplatz
Am Kiefernbusch
Fuhrbaumweg
Hatterweg
Gerstenweg
Roggenweg
Buchenzaunweg
Knickweg
Bahnweg
Am Stadtpark
Südring
Nordring
Wallstraße
Am Graben
Am Kirchplatz
Hauptstraße
Lange Straße
Schützenstraße
Bahnhofstraße
Am Bahnhof
Am Bahnhofsplatz
Am Bahnhofsgarten
Am Bahnhofsplatz
Am Bahnhofsgarten
Am Bahnhofsplatz
Am Bahnhofsgarten

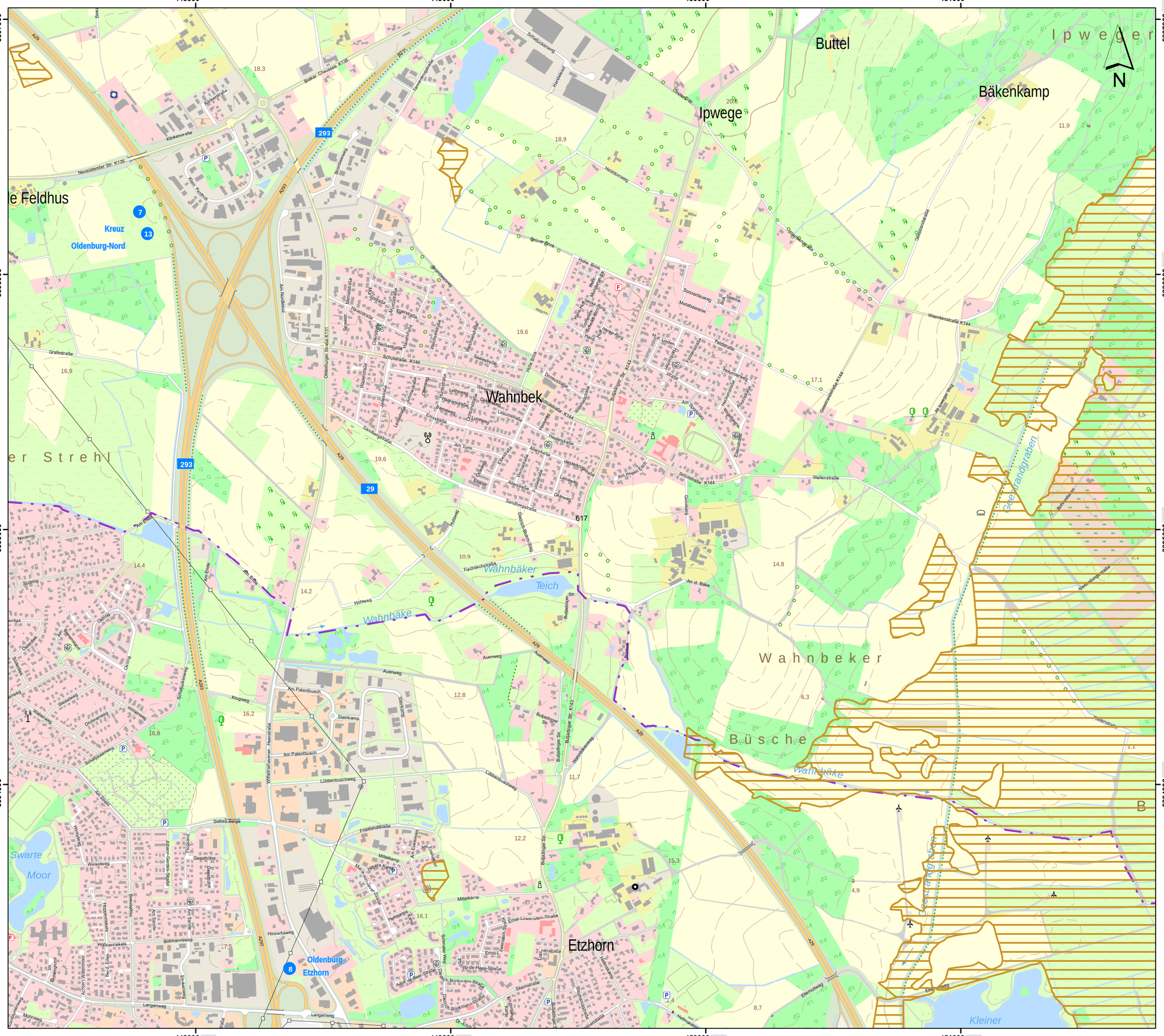

Lageübersicht

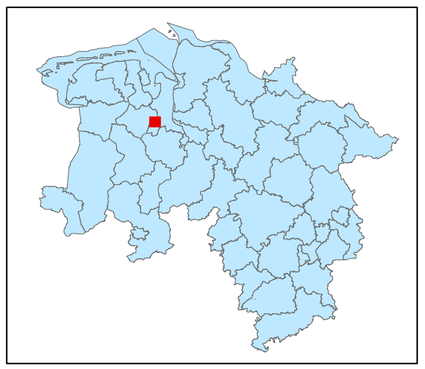

Legende

kohlenstoffreiche Böden

kohlenstoffreiche Böden (Moortreposole)

Landesgrenze

0 0,125 0,25 0,5 0,75 1

Kilometer

Hintergrundkarte:
Amtliche Präsentation 1 : 10 000

Vervielfältigung der Grundlagenkarte nur mit Genehmigung des Herausgebers.
Quellenvermerk:
Auszug aus den Geodaten des Landesamtes für Geoinformation und Landesvermessung Niedersachsen

© 2025 LGLN

© GeoBasis-DE / BKG (2025) CC BY 4.0

Vervielfältigung der Fachinformationen nur mit Genehmigung des ML.

Niedersächsische Verordnung zur Ausweisung von Feuchtgebieten und Mooren als Gebietskulisse nach § 11 Abs. 1 und 4 der GAP-Konditionalitäten-Verordnung

Anlage zu § 1 Abs.1

Detailkarte der kohlenstoffreichen Böden inklusive der Moor-Treposole gem. § 11 Abs. 2 GAPKondV

Blattnummer:	617
Erstellungsdatum:	11.02.2025
Maßstab:	1:10.000

Realisiert durch

Niedersächsisches Ministerium für Ernährung, Landwirtschaft und Verbraucherschutz

SLA

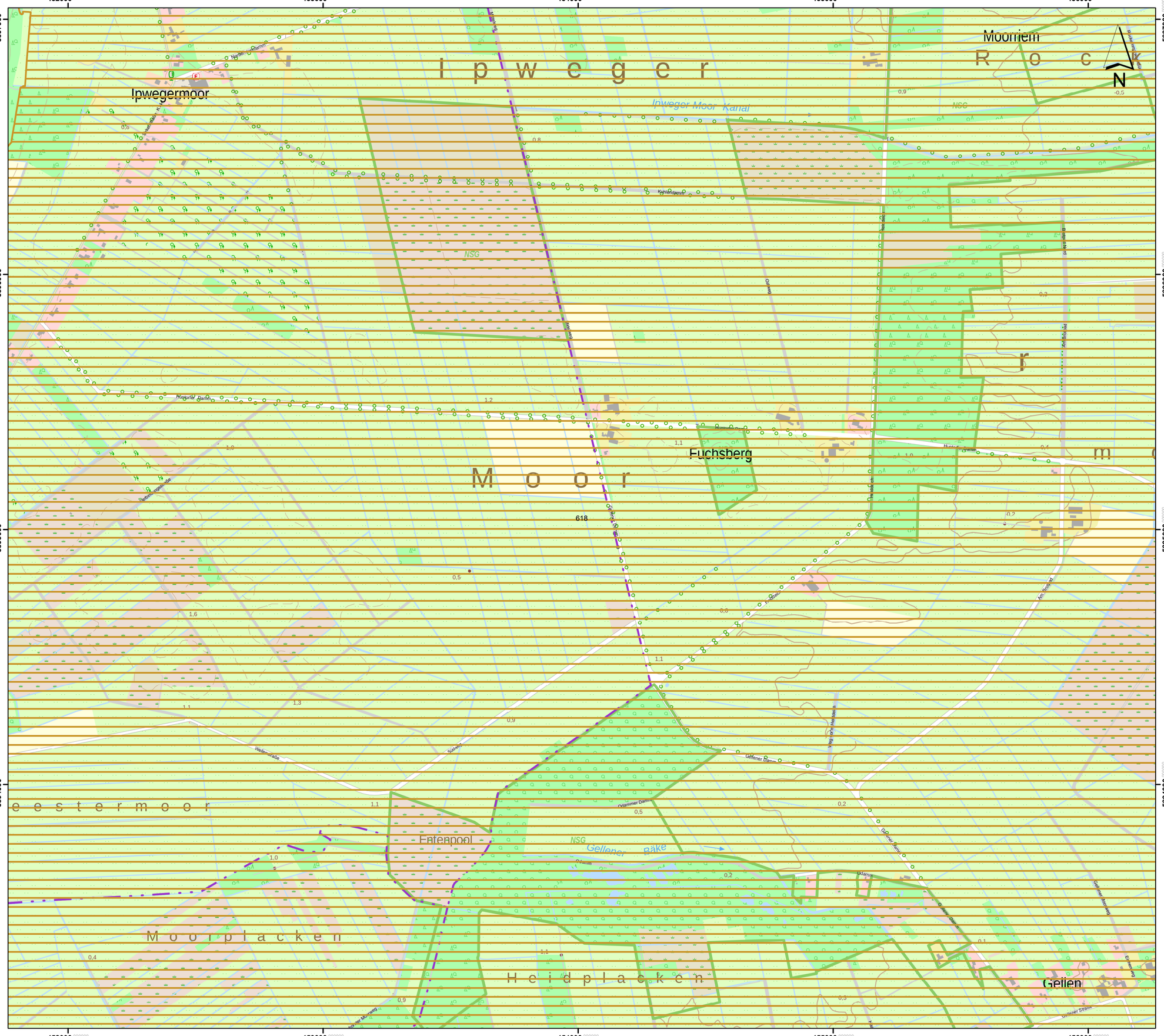

Lageübersicht

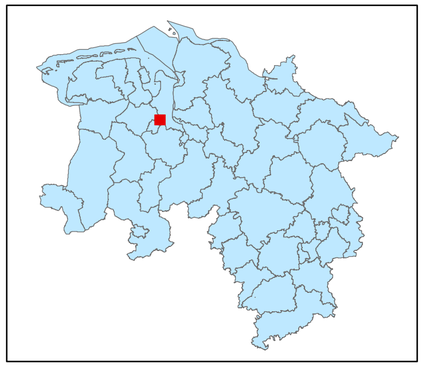

Legende

- kohlenstoffreiche Böden
- kohlenstoffreiche Böden (Moortreposole)
- Landesgrenze

0 0,125 0,25 0,5 0,75 1

Kilometer

Hintergrundkarte:
Amtliche Präsentation 1 : 10 000

Vervielfältigung der Grundlagenkarte nur mit Genehmigung des Herausgebers.
Quellenvermerk:
Auszug aus den Geodaten des Landesamtes für Geoinformation und Landesvermessung Niedersachsen

© 2025 LGLN

© GeoBasis-DE / BKG (2025) CC BY 4.0

Vervielfältigung der Fachinformationen nur mit Genehmigung des ML.

Niedersächsische Verordnung zur Ausweisung von Feuchtgebieten und Mooren als Gebietskulisse nach § 11 Abs. 1 und 4 der GAP-Konditionalitäten-Verordnung

Anlage zu § 1 Abs.1

Detailkarte der kohlenstoffreichen Böden inklusive der Moor-Treposole gem. § 11 Abs. 2 GAPKondV

Blattnummer:	618
Erstellungsdatum:	11.02.2025
Maßstab:	1:10.000

Realisiert durch

Niedersächsisches Ministerium für Ernährung, Landwirtschaft und Verbraucherschutz

SLA

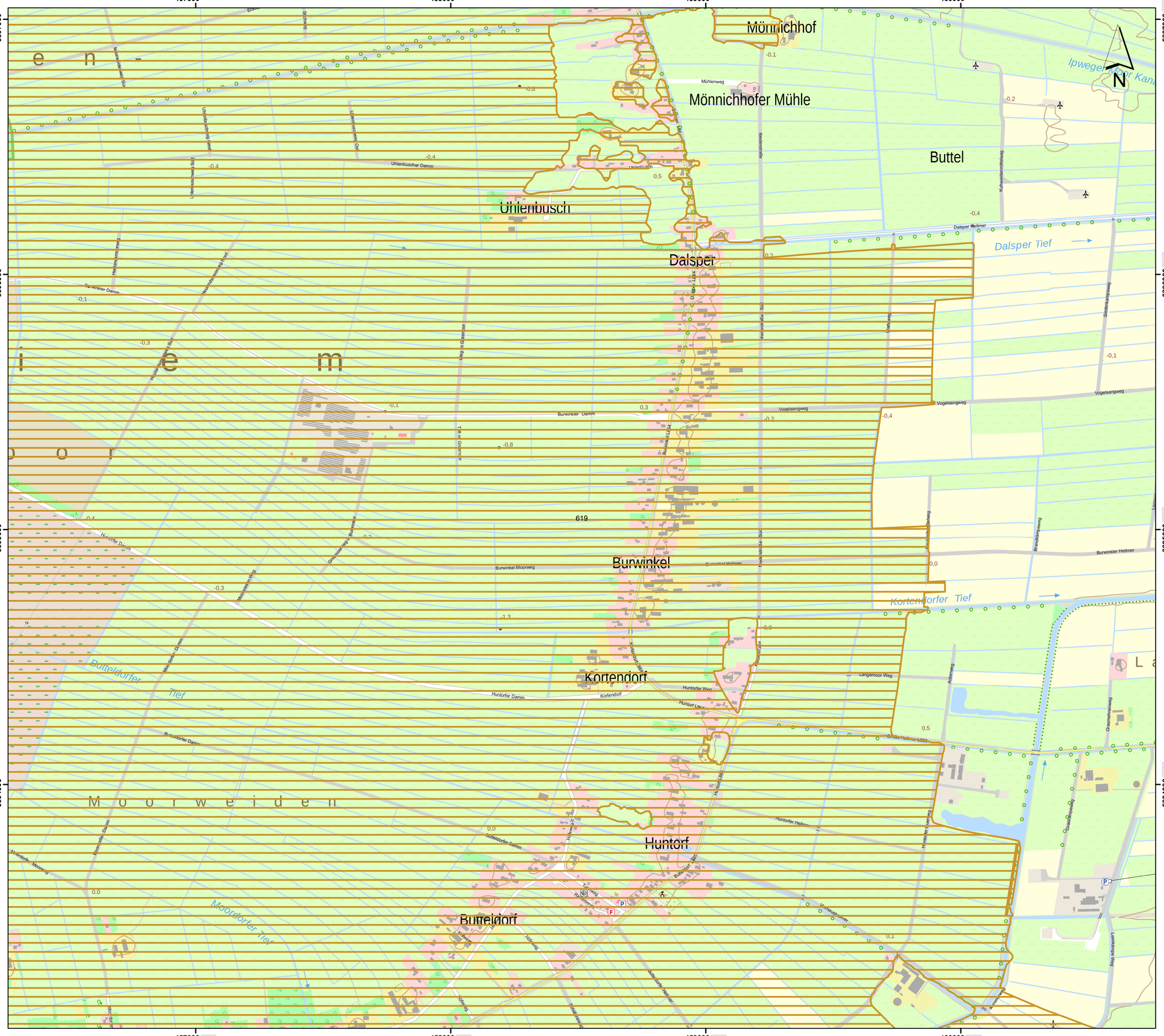

Lageübersicht

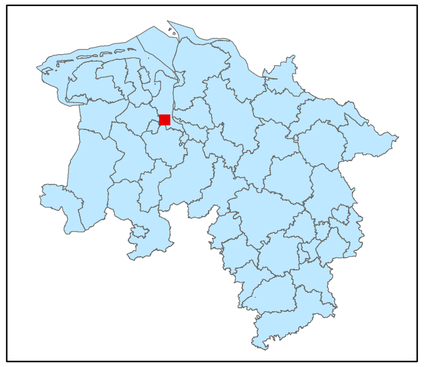

Legende

- kohlenstoffreiche Böden
- kohlenstoffreiche Böden (Moortreposole)
- Landesgrenze

0 0,125 0,25 0,5 0,75 1
Kilometer

Hintergrundkarte:
Amtliche Präsentation 1 : 10 000

Vervielfältigung der Grundlagenkarte nur mit Genehmigung des Herausgebers.
Quellenvermerk:
Auszug aus den Geodaten des Landesamtes für Geoinformation und Landesvermessung Niedersachsen

© 2025 LGLN

© GeoBasis-DE / BKG (2025) CC BY 4.0

Vervielfältigung der Fachinformationen nur mit Genehmigung des ML.

Niedersächsische Verordnung zur Ausweisung von Feuchtgebieten und Mooren als Gebietskulisse nach § 11 Abs. 1 und 4 der GAP-Konditionalitäten-Verordnung

Anlage zu § 1 Abs.1

Detailkarte der kohlenstoffreichen Böden inklusive der Moor-Treposole gem. § 11 Abs. 2 GAPKondV

Blattnummer:	619
Erstellungsdatum:	11.02.2025
Maßstab:	1:10.000

Realisiert durch

Niedersächsisches Ministerium für Ernährung, Landwirtschaft und Verbraucherschutz

SLA



Lageübersicht

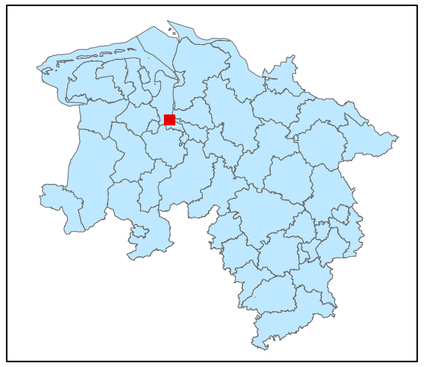

Legende

kohlenstoffreiche Böden

kohlenstoffreiche Böden (Moortreposole)

Landesgrenze

0 0,125 0,25 0,5 0,75 1

Kilometer

Hintergrundkarte:
Amtliche Präsentation 1 : 10 000

Vervielfältigung der Grundlagenkarte nur mit Genehmigung des Herausgebers.
Quellenvermerk:
Auszug aus den Geodaten des Landesamtes für Geoinformation und Landesvermessung Niedersachsen

© 2025 LGLN

© GeoBasis-DE / BKG (2025) CC BY 4.0

Vervielfältigung der Fachinformationen nur mit Genehmigung des ML.

Niedersächsische Verordnung zur Ausweisung von Feuchtgebieten und Mooren als Gebietskulisse nach § 11 Abs. 1 und 4 der GAP-Konditionalitäten-Verordnung

Anlage zu § 1 Abs.1

Detailkarte der kohlenstoffreichen Böden inklusive der Moor-Treposole gem. § 11 Abs. 2 GAPKondV

Blattnummer:	620
Erstellungsdatum:	11.02.2025
Maßstab:	1:10.000

Realisiert durch

Niedersächsisches Ministerium für Ernährung, Landwirtschaft und Verbraucherschutz

SLA

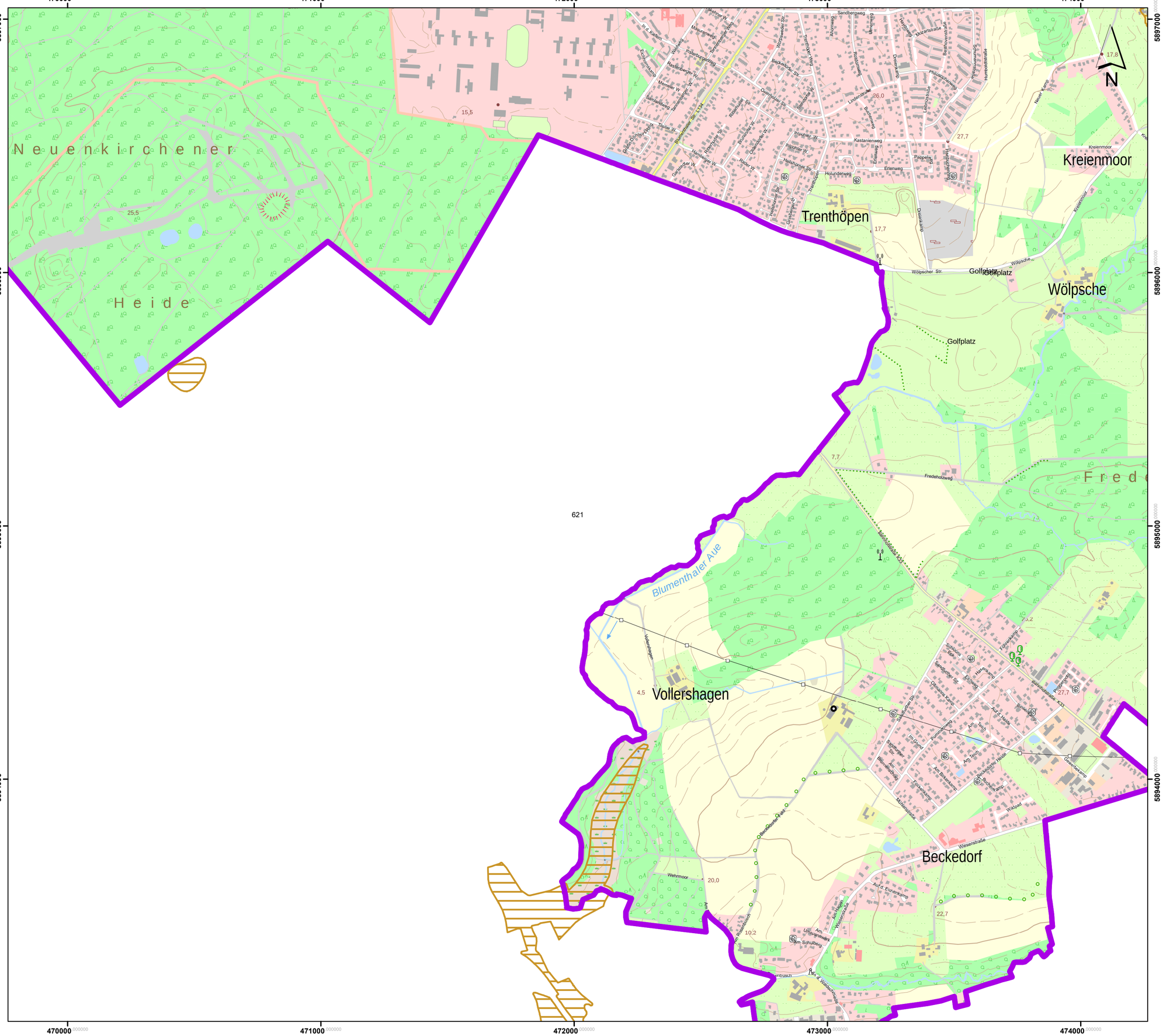

Lageübersicht

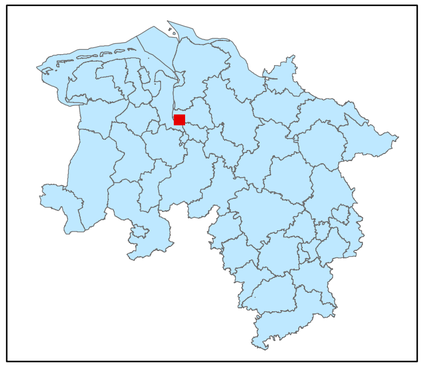

Legende

- kohlenstoffreiche Böden
- kohlenstoffreiche Böden (Moortreposole)
- Landesgrenze

0 0,125 0,25 0,5 0,75 1

Kilometer

Hintergrundkarte:
Amtliche Präsentation 1 : 10 000

Vervielfältigung der Grundlagenkarte nur mit Genehmigung des Herausgebers.
Quellenvermerk:
Auszug aus den Geodaten des Landesamtes für Geoinformation und Landesvermessung Niedersachsen

© 2025 LGLN

© GeoBasis-DE / BKG (2025) CC BY 4.0

Vervielfältigung der Fachinformationen nur mit Genehmigung des ML.

Niedersächsische Verordnung zur Ausweisung von Feuchtgebieten und Mooren als Gebietskulisse nach § 11 Abs. 1 und 4 der GAP-Konditionalitäten-Verordnung

Anlage zu § 1 Abs.1

Detailkarte der kohlenstoffreichen Böden inklusive der Moor-Treposole gem. § 11 Abs. 2 GAPKondV

Blattnummer:	621
Erstellungsdatum:	11.02.2025
Maßstab:	1:10.000

Realisiert durch

Niedersächsisches Ministerium für Ernährung, Landwirtschaft und Verbraucherschutz

SLA

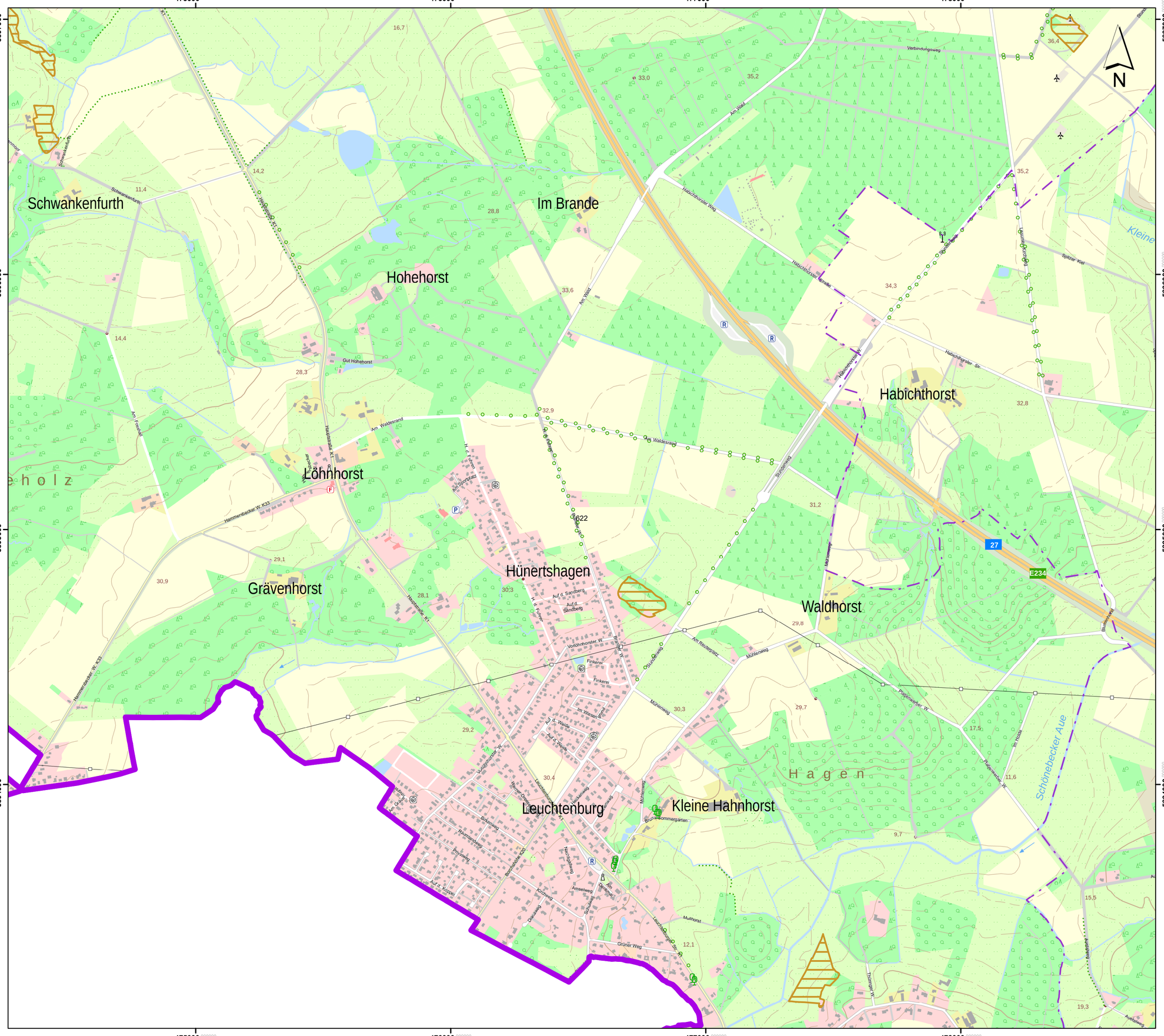

Lageübersicht

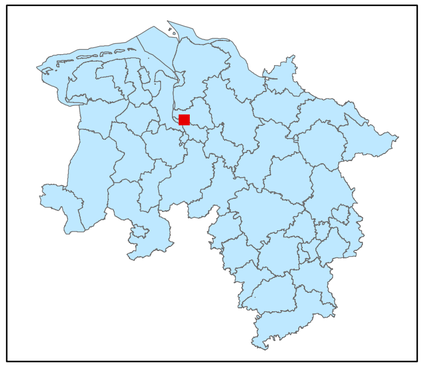

Legende

- kohlenstoffreiche Böden
- kohlenstoffreiche Böden (Moortreposole)
- Landesgrenze

0 0,125 0,25 0,5 0,75 1
Kilometer

Hintergrundkarte:
Amtliche Präsentation 1 : 10 000

Vervielfältigung der Grundlagenkarte nur mit Genehmigung des Herausgebers.
Quellenvermerk:
Auszug aus den Geodaten des Landesamtes für Geoinformation und Landesvermessung Niedersachsen

© 2025 LGLN

© GeoBasis-DE / BKG (2025) CC BY 4.0

Vervielfältigung der Fachinformationen nur mit Genehmigung des ML.

Niedersächsische Verordnung zur Ausweisung von Feuchtgebieten und Mooren als Gebietskulisse nach § 11 Abs. 1 und 4 der GAP-Konditionalitäten-Verordnung

Anlage zu § 1 Abs.1

Detailkarte der kohlenstoffreichen Böden inklusive der Moor-Treposole gem. § 11 Abs. 2 GAPKondV

Blattnummer:	622
Erstellungsdatum:	11.02.2025
Maßstab:	1:10.000

Niedersächsisches Ministerium für Ernährung, Landwirtschaft und Verbraucherschutz

Realisiert durch

SLA

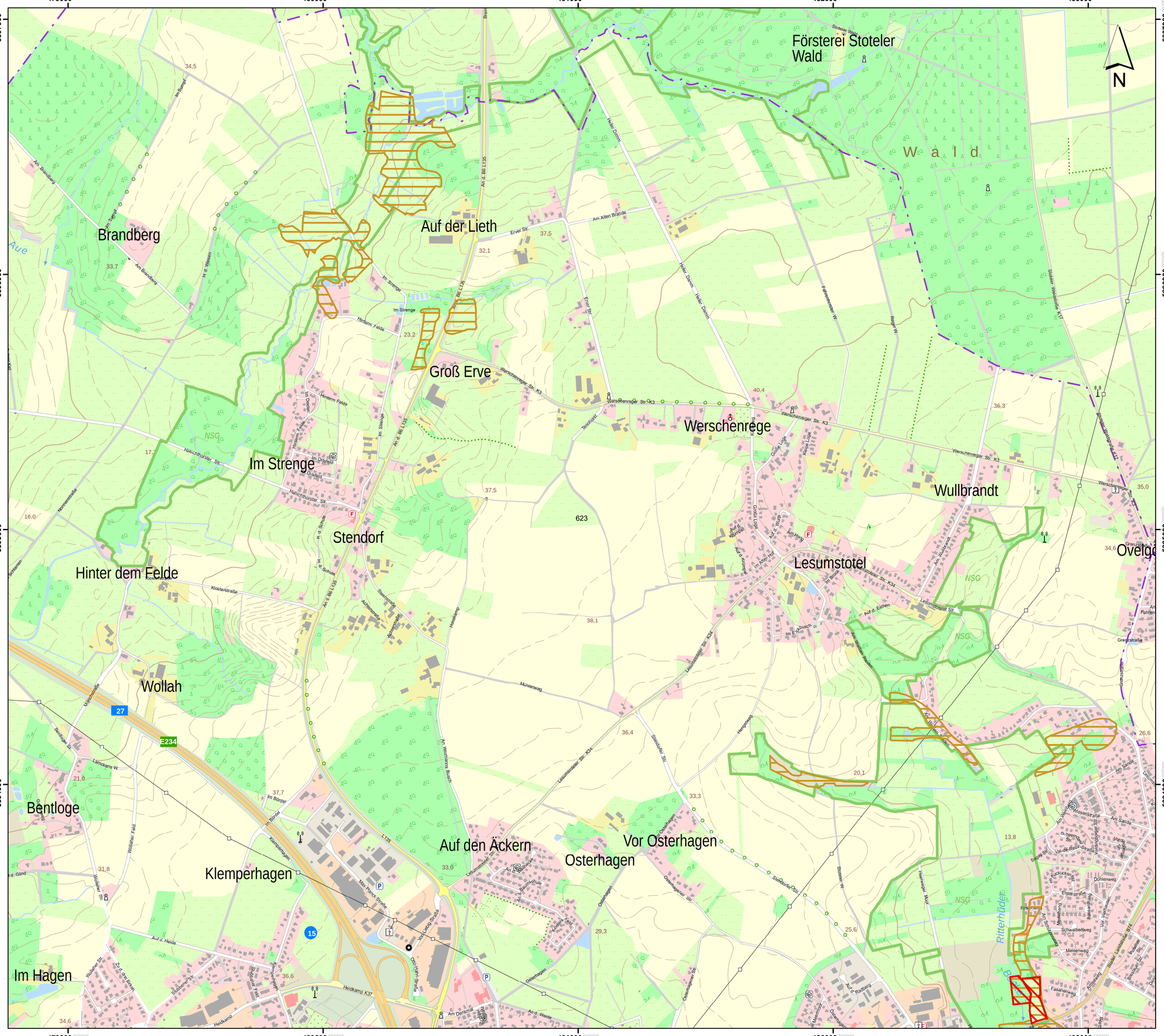

Lageübersicht

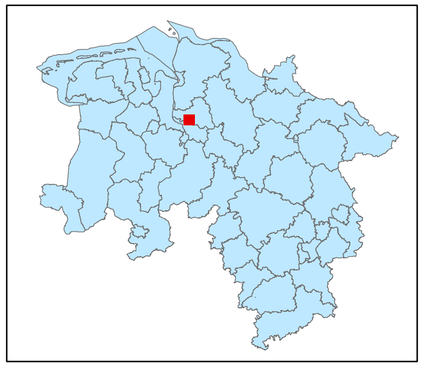

Legende

- kohlenstoffreiche Böden
- kohlenstoffreiche Böden (Moortreposole)
- Landesgrenze

0 0,125 0,25 0,5 0,75 1

Kilometer

Hintergrundkarte:
Amtliche Präsentation 1 : 10 000

Vervielfältigung der Grundlagenkarte nur mit Genehmigung des Herausgebers.
Quellenvermerk:
Auszug aus den Geodaten des Landesamtes für Geoinformation und Landesvermessung Niedersachsen

© 2025 LGLN

© GeoBasis-DE / BKG (2025) CC BY 4.0

Vervielfältigung der Fachinformationen nur mit Genehmigung des ML.

Niedersächsische Verordnung zur Ausweisung von Feuchtgebieten und Mooren als Gebietskulisse nach § 11 Abs. 1 und 4 der GAP-Konditionalitäten-Verordnung

Anlage zu § 1 Abs.1

Detailkarte der kohlenstoffreichen Böden inklusive der Moor-Treposole gem. § 11 Abs. 2 GAPKondV

Blattnummer:	623
Erstellungsdatum:	11.02.2025
Maßstab:	1:10.000

Realisiert durch

Niedersächsisches Ministerium für Ernährung, Landwirtschaft und Verbraucherschutz

SLA

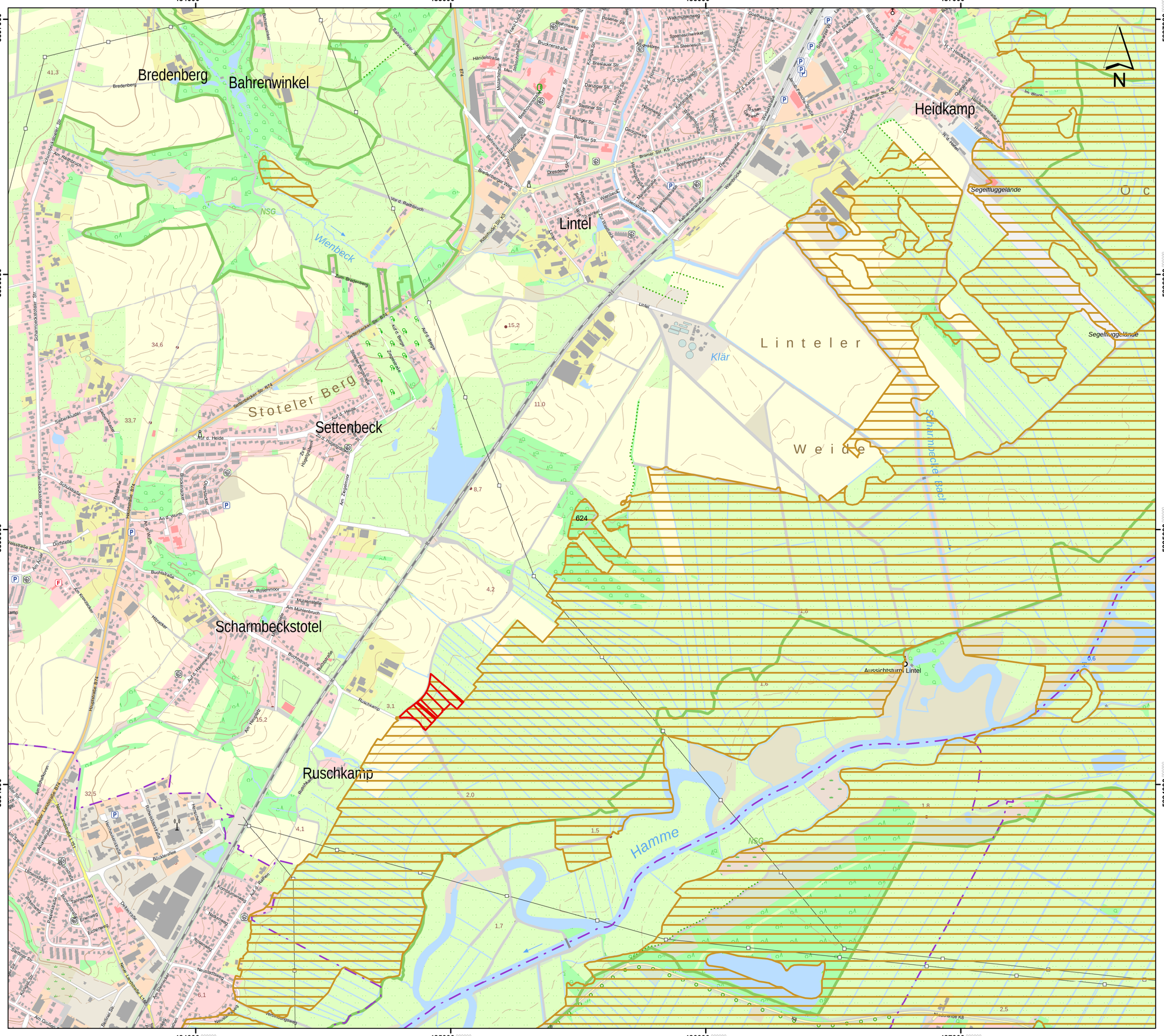
484000
485000
486000
487000
5897000
5896000
5895000
5894000
Bredenberg
Bahrenwinkel
Lintel
Heidkamp
Stoteler Berg
Settenbeck
Scharmbeckstotel
Ruschkamp
Linteler Weide
Wienbeck
Klär
Hamme
Scharmbecker Bach
NSG
Segelfluggelände
Aussichtsturm Lintel
Settenbecker Str. B74
Schaumockstoteler Str.
Bahnhofstraße
Leipziger Str.
Bremer Str. K5
Rathmanner Str. K5
Lintel
Am Rathsbruch
Vor d. Rathsbruch
Zum Bredenberg
Auf d. Berge
Auf d. Heide
Am Nurm
Am Rosenmoor
Am Mühlenbruch
Buchstraße
Ruschkamp
Am Heidtz
Am Rathen
Am Großen
Neubaurweg
Verbindungsweg
Hustedstraße B74
Neue Landstraße L 147
Alte Landstraße L 147
Dorfstraße
Schulstraße
Eichenweg
Erlenweg
Rosenweg
Tannenweg
Lärchenweg
Birkenweg
Ahornweg
Hainbuchenweg
Kastanienweg
Buchenweg
Am Kreuzacker
Am Steinkamp
Am Zeppelinmoor
Am Hügel
Am Steinbruch
Im Bruch
Im Hasen
Am Sandbank
Am Siekpark
Am Hasenkamp
Am Kamp
Am Steenschwinkel
Im Steenesch
Walkmühlenweg
Schulstraße
Goethestraße
Waldweg
Bruchstraße
Quellenstraße
Heidkampstraße K5
Hügelstraße
Hügelgraben
Zeppelinstraße
Ziegelstraße
Siekerstraße
Siekerbrinkstraße
Siekerlüder
Siekerbrink
Schulstraße
Dorfstelle
Buchenstraße
Buchstraße
Ruschkamp
Am Heidtz
Am Rathen
Bördeallee
Hermannstraße
Rosenstraße
Kampstraße
Hainbuchenweg
Eichenweg
Erlenweg
Rosenweg
Tannenweg
Neubaurweg
Verbindungsweg
Am Großen
Am Steinkamp
Am Zeppelinmoor
Am Hügel
Am Steinbruch
Am Siekerwerk
Am Kreuzacker
Am Rosenmoor
Am Mühlenbruch
Am Nurm
Am Rathsbruch
Vor d. Rathsbruch
Zum Bredenberg
Auf d. Berge
Auf d. Heide
Am Rathen
Am Heidtz
Ruschkamp
Buchstraße
Buchenstraße
Dorfstelle
Schulstraße
Eichenweg
Erlenweg
Rosenweg
Tannenweg
Lärchenweg
Birkenweg
Ahornweg
Hainbuchenweg
Kastanienweg
Buchenweg
Rosenstraße
Kampstraße
Hermannstraße
Bördeallee
Siekerbrinkstraße
Siekerlüder
Siekerbrink
Schulstraße
Dorfstelle
Am Kreuzacker
Am Steinkamp
Am Zeppelinmoor
Am Hügel
Am Steinbruch
Am Siekerwerk

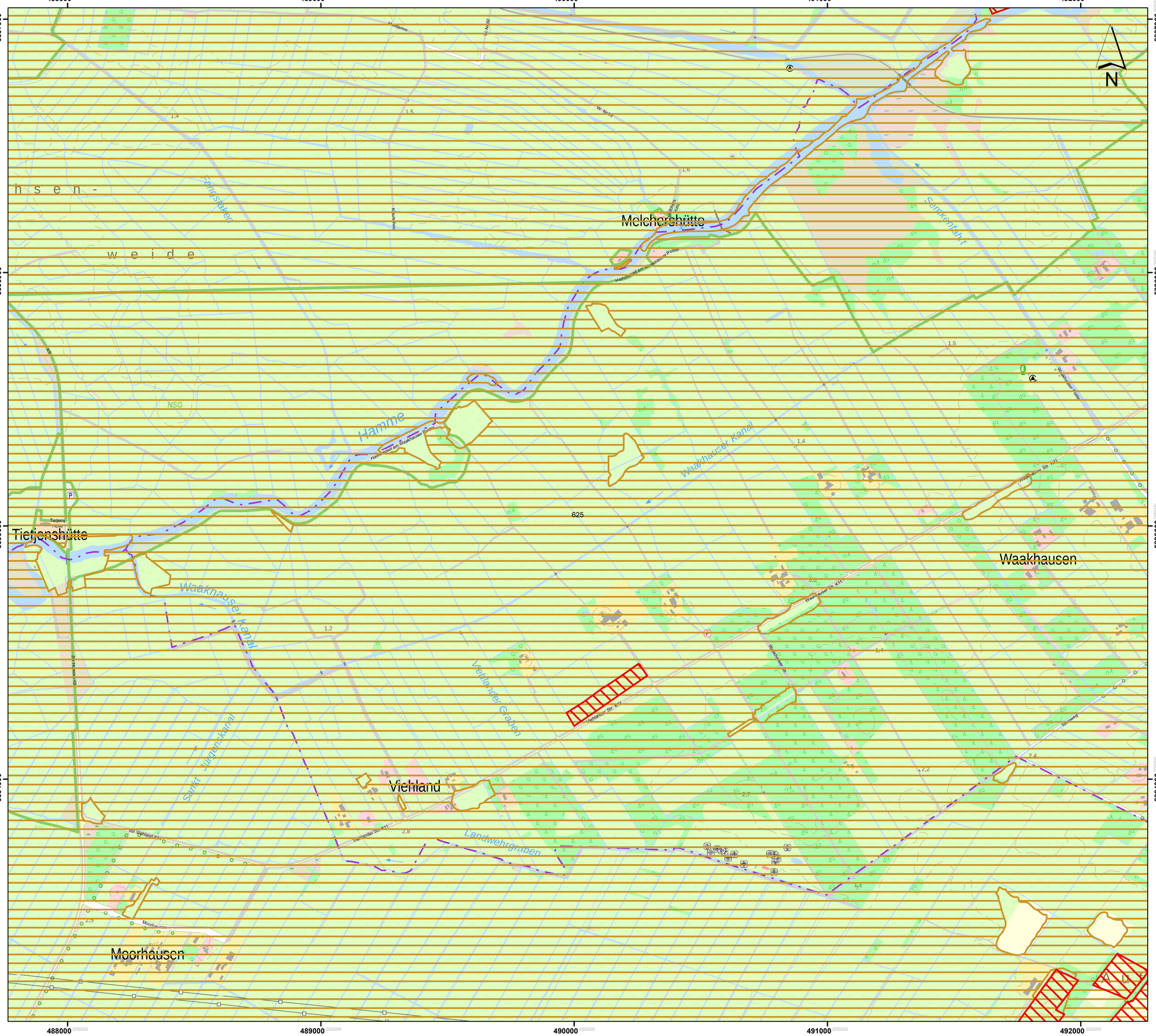
488000
489000
490000
491000
492000
5897000
5896000
5895000
5894000
N
Melchersbütte
Tiefenshütte
Viehland
Waakhausen
Moorhausen
Hammrich
Hammrich-Siel
Hammrad am Waakhauser Polder
Waakhauser Kanal
Sankt Jürgenskanal
Viehlander Graben
Landwehrgraben
Waakhauser Siel
Viehlander Siel
Waakhauser Str. K11
Viehlander Str. K11
Moorhausen
Tiefjens
Tiefjens Siel
Tiefjens Weg
Tiefjens Siel
Tiefjens Weg
Tiefjens Siel
Tiefjens Weg

Lageübersicht

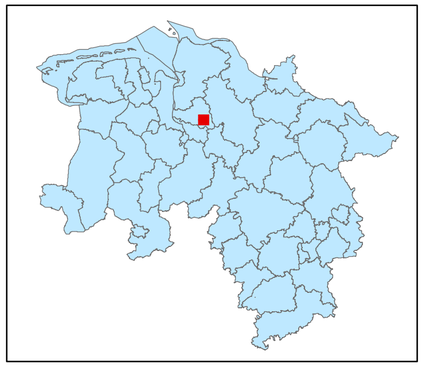

Legende

kohlenstoffreiche Böden

kohlenstoffreiche Böden (Moortreposole)

Landesgrenze

0 0,125 0,25 0,5 0,75 1

Kilometer

Hintergrundkarte:
Amtliche Präsentation 1 : 10 000

Vervielfältigung der Grundlagenkarte nur mit Genehmigung des Herausgebers.
Quellenvermerk:
Auszug aus den Geodaten des Landesamtes für Geoinformation und Landesvermessung Niedersachsen

© 2025 LGLN

© GeoBasis-DE / BKG (2025) CC BY 4.0

Vervielfältigung der Fachinformationen nur mit Genehmigung des ML.

Niedersächsische Verordnung zur Ausweisung von Feuchtgebieten und Mooren als Gebietskulisse nach § 11 Abs. 1 und 4 der GAP-Konditionalitäten-Verordnung

Anlage zu § 1 Abs.1

Detailkarte der kohlenstoffreichen Böden inklusive der Moor-Treposole gem. § 11 Abs. 2 GAPKondV

Blattnummer:	626
Erstellungsdatum:	11.02.2025
Maßstab:	1:10.000

Realisiert durch

Niedersächsisches Ministerium für Ernährung, Landwirtschaft und Verbraucherschutz

SLA

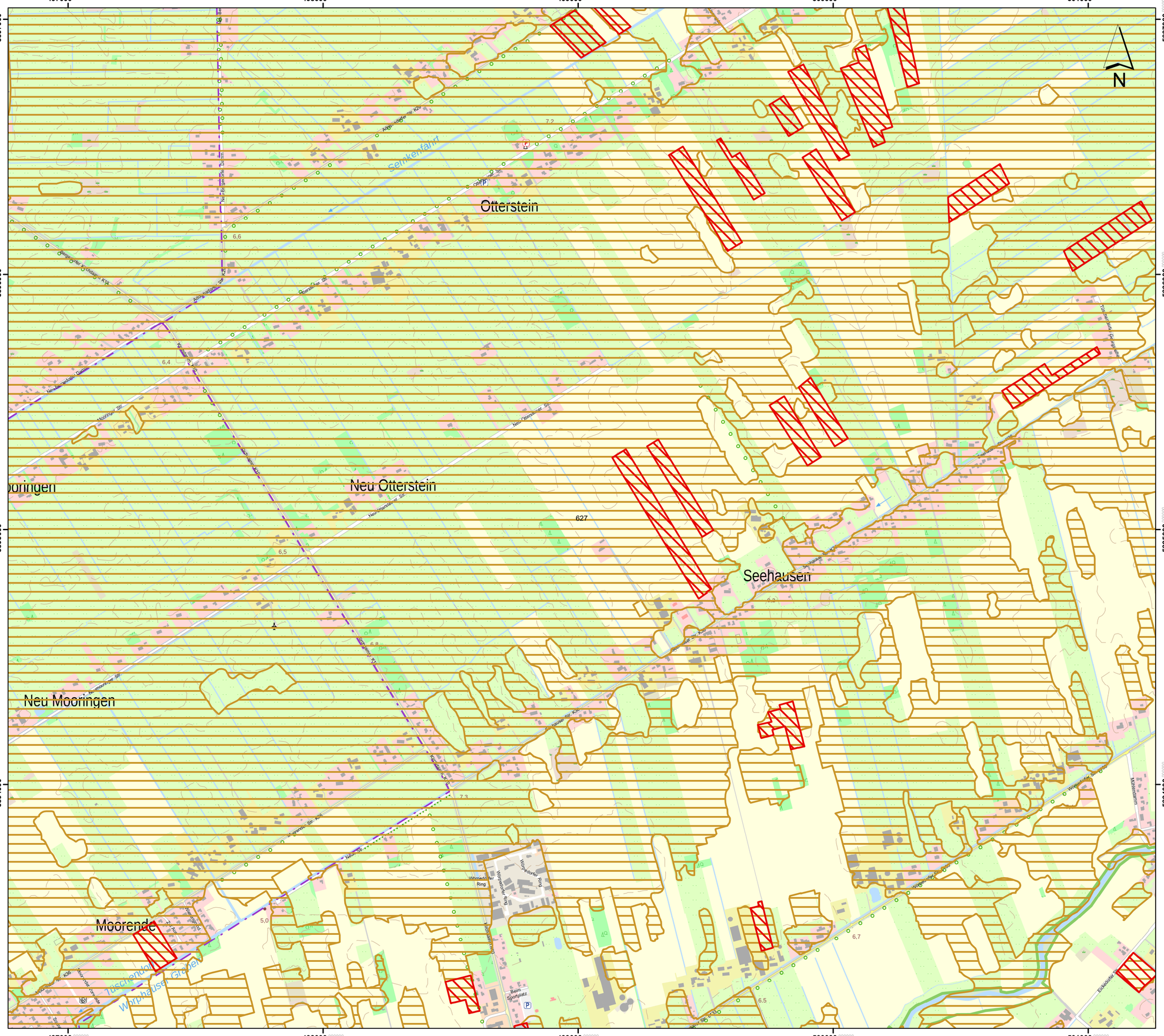

Lageübersicht

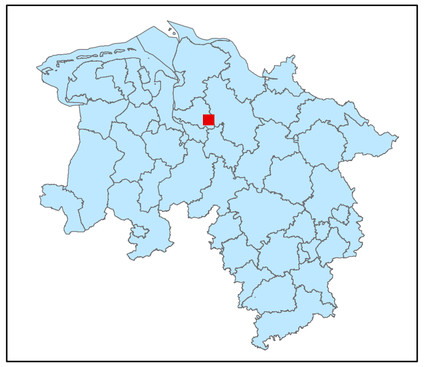

Legende

- kohlenstoffreiche Böden
- kohlenstoffreiche Böden (Moortreposole)
- Landesgrenze

0 0,125 0,25 0,5 0,75 1

Kilometer

Hintergrundkarte:
Amtliche Präsentation 1 : 10 000

Vervielfältigung der Grundlagenkarte nur mit Genehmigung des Herausgebers.
Quellenvermerk:
Auszug aus den Geodaten des Landesamtes für Geoinformation und Landesvermessung Niedersachsen

© 2025 LGLN

© GeoBasis-DE / BKG (2025) CC BY 4.0

Vervielfältigung der Fachinformationen nur mit Genehmigung des ML.

Niedersächsische Verordnung zur Ausweisung von Feuchtgebieten und Mooren als Gebietskulisse nach § 11 Abs. 1 und 4 der GAP-Konditionalitäten-Verordnung

Anlage zu § 1 Abs.1

Detailkarte der kohlenstoffreichen Böden inklusive der Moor-Treposole gem. § 11 Abs. 2 GAPKondV

Blattnummer:	627
Erstellungsdatum:	11.02.2025
Maßstab:	1:10.000

Realisiert durch

Niedersächsisches Ministerium für Ernährung, Landwirtschaft und Verbraucherschutz

SLA

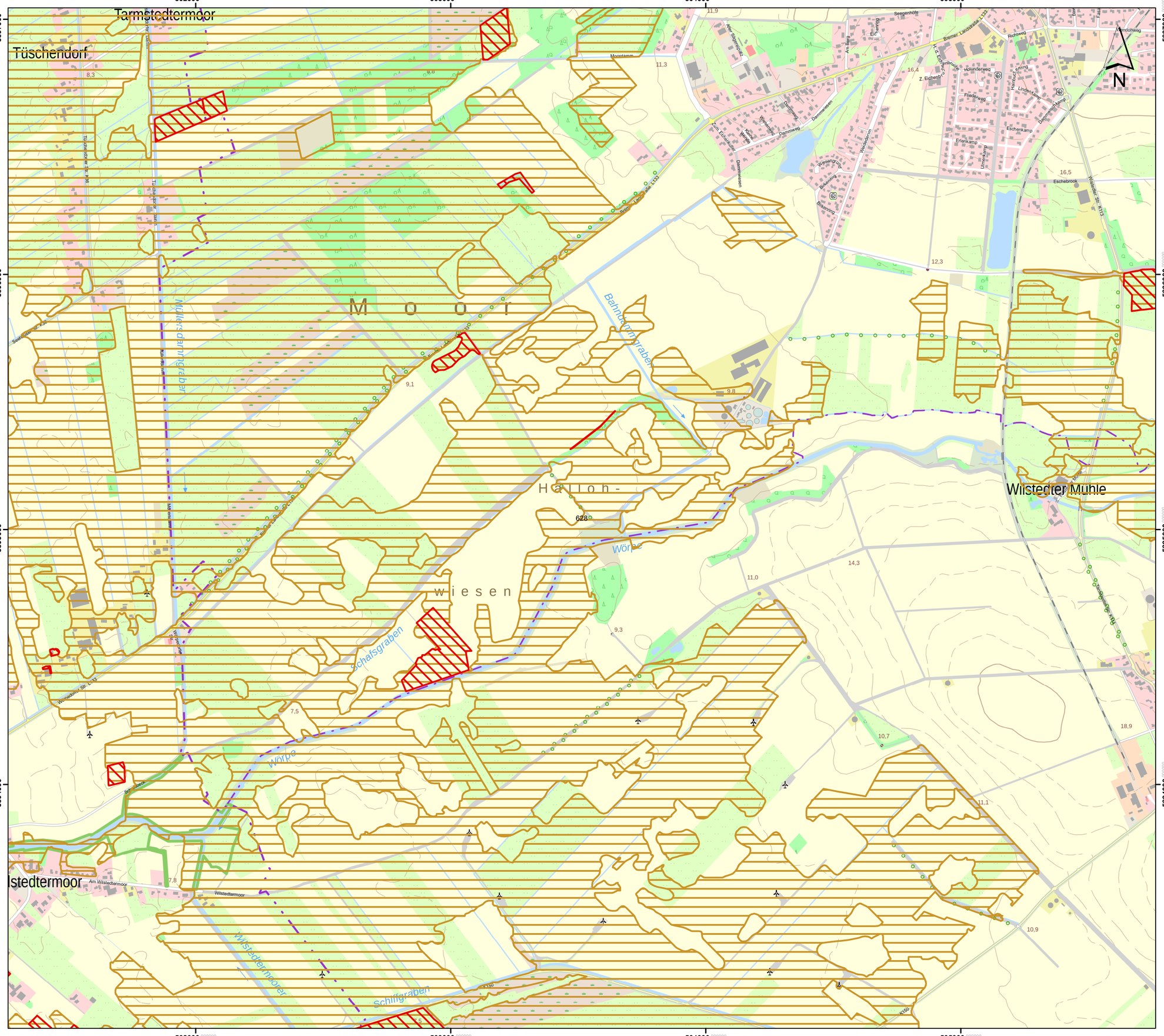

Lageübersicht

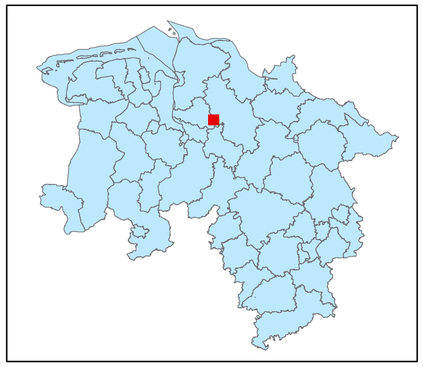

Legende

- kohlenstoffreiche Böden
- kohlenstoffreiche Böden (Moortreposole)
- Landesgrenze

0 0,125 0,25 0,5 0,75 1

Kilometer

Hintergrundkarte:
Amtliche Präsentation 1 : 10 000

Vervielfältigung der Grundlagenkarte nur mit Genehmigung des Herausgebers.
Quellenvermerk:
Auszug aus den Geodaten des Landesamtes für Geoinformation und Landesvermessung Niedersachsen

© 2025 LGLN

© GeoBasis-DE / BKG (2025) CC BY 4.0

Vervielfältigung der Fachinformationen nur mit Genehmigung des ML.

Niedersächsische Verordnung zur Ausweisung von Feuchtgebieten und Mooren als Gebietskulisse nach § 11 Abs. 1 und 4 der GAP-Konditionalitäten-Verordnung

Anlage zu § 1 Abs.1

Detailkarte der kohlenstoffreichen Böden inklusive der Moor-Treposole gem. § 11 Abs. 2 GAPKondV

Blattnummer:	628
Erstellungsdatum:	11.02.2025
Maßstab:	1:10.000

Realisiert durch

Niedersächsisches Ministerium für Ernährung, Landwirtschaft und Verbraucherschutz

SLA

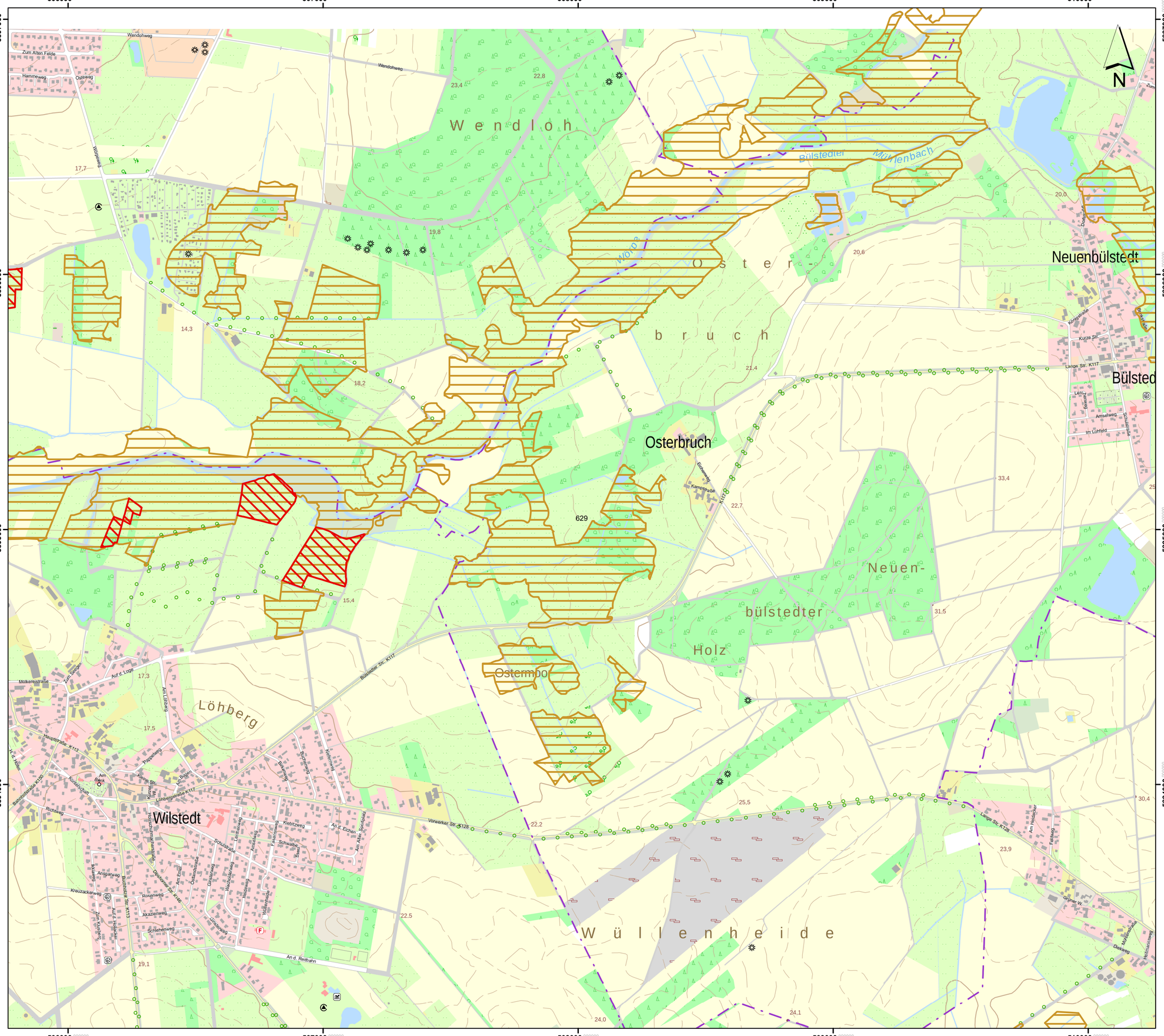

Lageübersicht

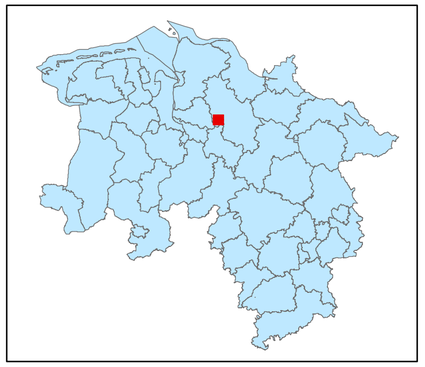

Legende

- kohlenstoffreiche Böden
- kohlenstoffreiche Böden (Moortreposole)
- Landesgrenze

0 0,125 0,25 0,5 0,75 1
Kilometer

Hintergrundkarte:
Amtliche Präsentation 1 : 10 000

Vervielfältigung der Grundlagenkarte nur mit Genehmigung des Herausgebers.
Quellenvermerk:
Auszug aus den Geodaten des Landesamtes für Geoinformation und Landesvermessung Niedersachsen

© 2025 LGLN

© GeoBasis-DE / BKG (2025) CC BY 4.0

Vervielfältigung der Fachinformationen nur mit Genehmigung des ML.

Niedersächsische Verordnung zur Ausweisung von Feuchtgebieten und Mooren als Gebietskulisse nach § 11 Abs. 1 und 4 der GAP-Konditionalitäten-Verordnung

Anlage zu § 1 Abs.1

Detailkarte der kohlenstoffreichen Böden inklusive der Moor-Treposole gem. § 11 Abs. 2 GAPKondV

Blattnummer:	629
Erstellungsdatum:	11.02.2025
Maßstab:	1:10.000

Realisiert durch

Niedersächsisches Ministerium für Ernährung, Landwirtschaft und Verbraucherschutz

SLA

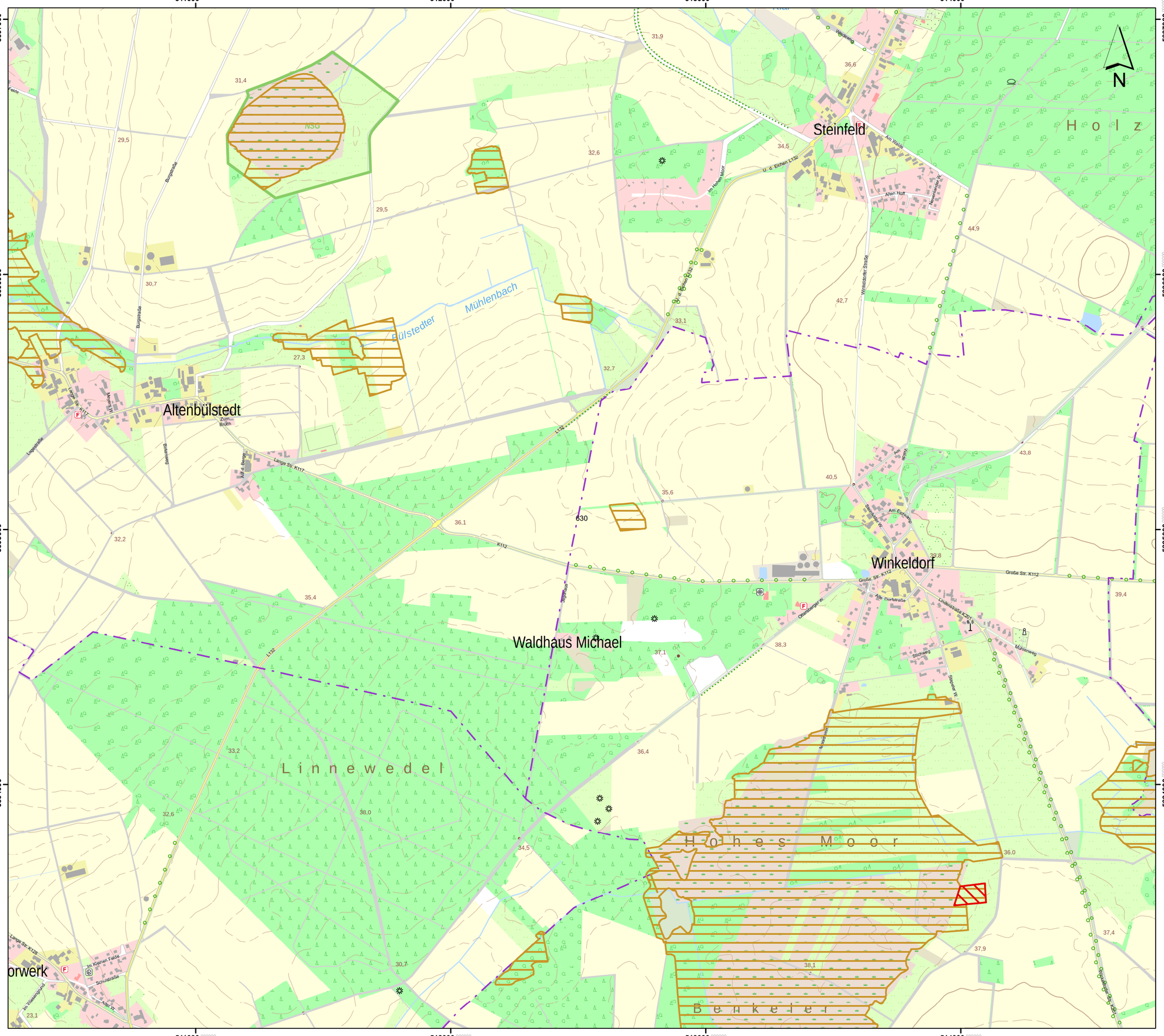
511000
512000
513000
514000
5897000
5896000
5895000
5894000
Steinfeld
Altenbülstedt
Winkeldorf
Waldhaus Michael
Linnewedel
Hohes Moor
Benkeler
Holz
Mühlenbach
Bülstedter
NSG
L132
K112
Große Str. K112
Lange Str. K112
Alte Dorfstraße
Am Walde
Im Hohen Moor
Mühlenweg
Stichweg
Schulstraße
Am Vissenkamp
Im Kleinen Felde
Am Eschkamp
Wiesenstraße
Burgstraße
Lagestraße
Zum Bruch
Alte Str.
Steinfeld W.
Ottenberger W.
Meyerfeld W.
Wiesenfeld W.
Wiesenhof W.
Stöpener W.
Wiesenhof-Straße
Meyerfeld-Straße
Lange Str. K128
Alte Poststr.
Am Walde
Im Hohen Moor
Alte Dorfstraße
Große Str. K112
Lindenstraße K201
Stöpener W.
Am Eschkamp
Am Walde
Alte Poststr.
Lange Str. K112
Lange Str. K128
Schulstraße
Im Kleinen Felde
Im Vissenkamp
Alte Str.
Zum Bruch
Burgstraße
Lagestraße
Wiesenstraße
Meyerfeld W.
Wiesenfeld W.
Steinfeld W.
Ottenberger W.
Stöpener W.
Wiesenhof W.
Wiesenhof-Straße
Meyerfeld-Straße
Mühlenweg
Stichweg
Lindenstraße K201
Große Str. K112
Alte Dorfstraße
Am Eschkamp
Am Walde
Im Hohen Moor

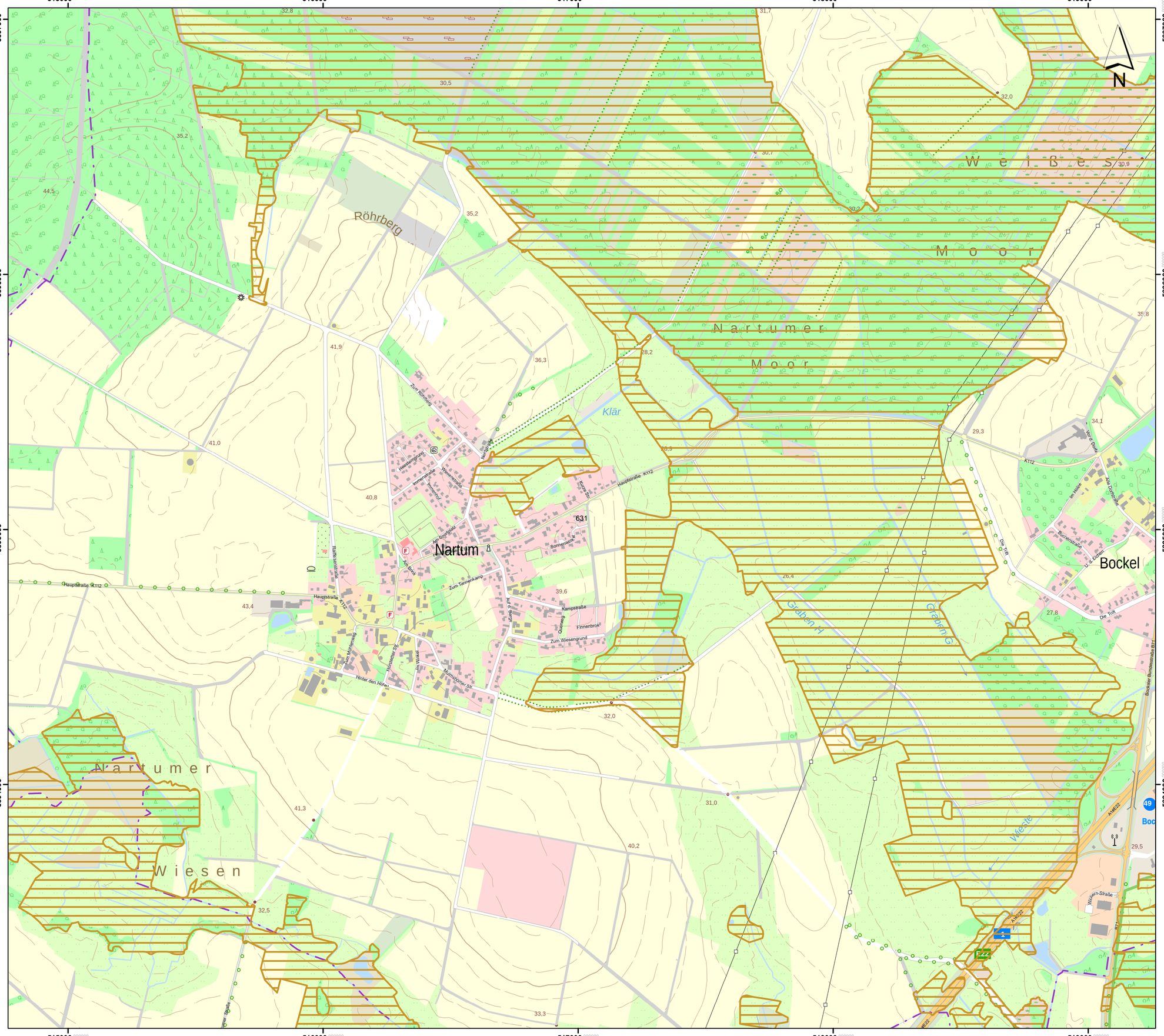

Hintergrundkarte:
Amtliche Präsentation 1 : 10 000

Vervielfältigung der Grundlagenkarte nur mit Genehmigung des Herausgebers.
Quellenvermerk:
Auszug aus den Geodaten des Landesamtes für Geoinformation und Landesvermessung Niedersachsen

© 2025 LGLN

© GeoBasis-DE / BKG (2025) CC BY 4.0

Vervielfältigung der Fachinformationen nur mit Genehmigung des ML.

Niedersächsische Verordnung zur Ausweisung von Feuchtgebieten und Mooren als Gebietskulisse nach § 11 Abs. 1 und 4 der GAP-Konditionalitäten-Verordnung

Anlage zu § 1 Abs.1

Detailkarte der kohlenstoffreichen Böden inklusive der Moor-Treposole gem. § 11 Abs. 2 GAPKondV

Blattnummer:	631
Erstellungsdatum:	11.02.2025
Maßstab:	1:10.000

Realisiert durch

Niedersächsisches Ministerium für Ernährung, Landwirtschaft und Verbraucherschutz

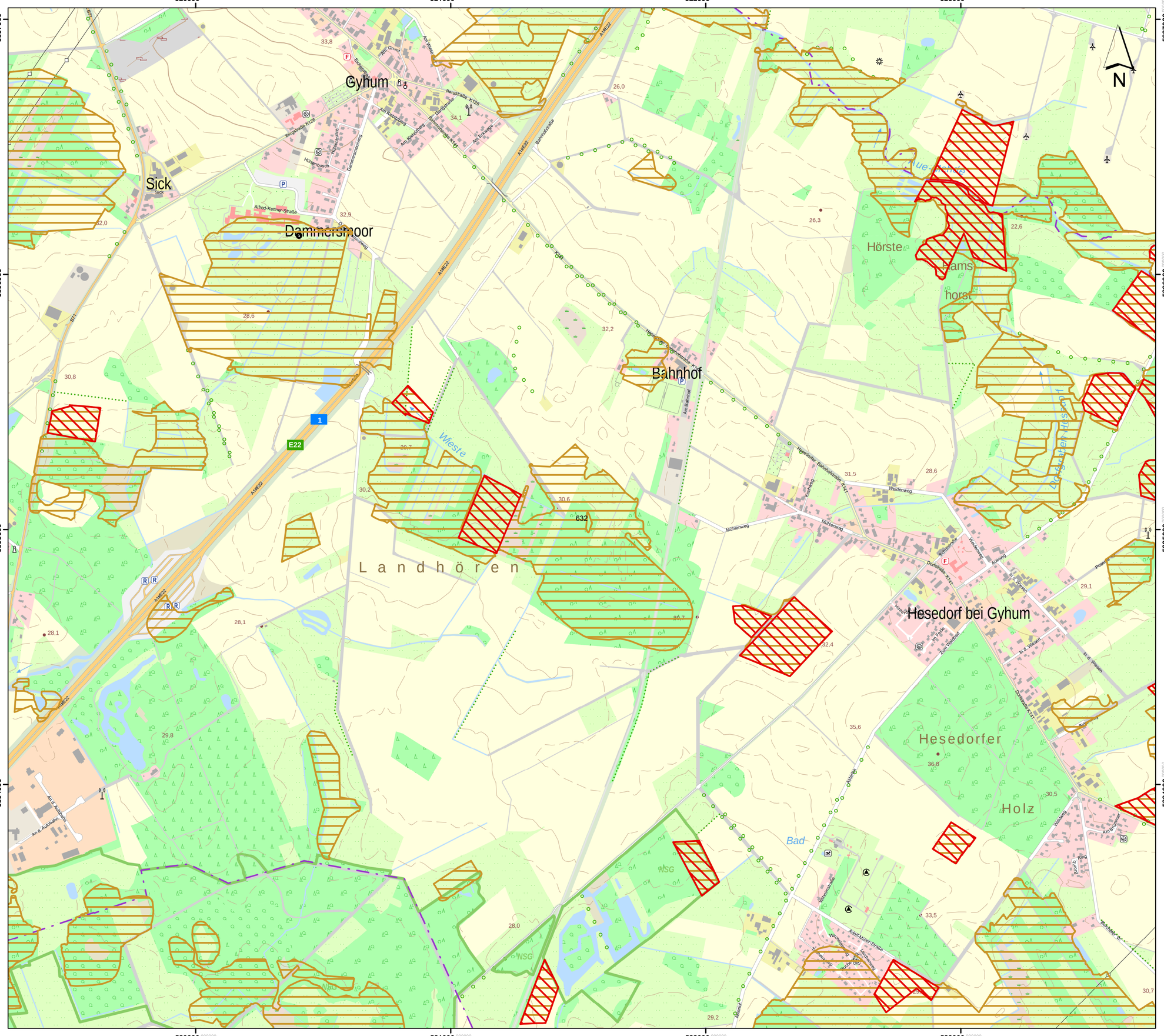

Lageübersicht

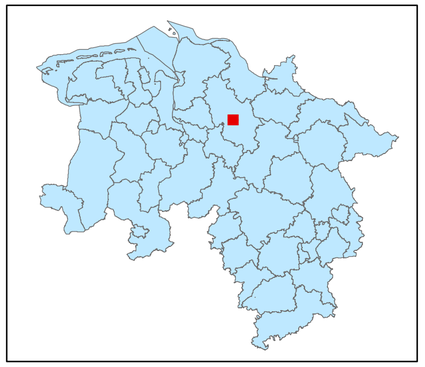

Legende

- kohlenstoffreiche Böden
- kohlenstoffreiche Böden (Moortreposole)
- Landesgrenze

0 0,125 0,25 0,5 0,75 1

Kilometer

Hintergrundkarte:
Amtliche Präsentation 1 : 10 000

Vervielfältigung der Grundlagenkarte nur mit Genehmigung des Herausgebers.
Quellenvermerk:
Auszug aus den Geodaten des Landesamtes für Geoinformation und Landesvermessung Niedersachsen

© 2025 LGLN

© GeoBasis-DE / BKG (2025) CC BY 4.0

Vervielfältigung der Fachinformationen nur mit Genehmigung des ML.

Niedersächsische Verordnung zur Ausweisung von Feuchtgebieten und Mooren als Gebietskulisse nach § 11 Abs. 1 und 4 der GAP-Konditionalitäten-Verordnung

Anlage zu § 1 Abs.1

Detailkarte der kohlenstoffreichen Böden inklusive der Moor-Treposole gem. § 11 Abs. 2 GAPKondV

Blattnummer:	632
Erstellungsdatum:	11.02.2025
Maßstab:	1:10.000

Realisiert durch

Niedersächsisches Ministerium für Ernährung, Landwirtschaft und Verbraucherschutz

SLA

524000 525000 526000 527000 528000

5897000 5896000 5895000 5894000

Mohrmoor

Abbendorfer Kanal

Wittkopsbosteler Bach

Abbendorf

Ramshorn

Sagen-horst

Kothen-holz

Hetzwege

Wittkopsbostel

633

N

Lageübersicht

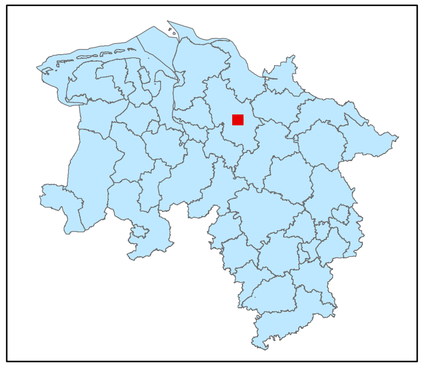

Legende

- kohlenstoffreiche Böden
- kohlenstoffreiche Böden (Moortreposole)
- Landesgrenze

0 0,125 0,25 0,5 0,75 1

Kilometer

Hintergrundkarte:
Amtliche Präsentation 1 : 10 000

Vervielfältigung der Grundlagenkarte nur mit Genehmigung des Herausgebers.
Quellenvermerk:
Auszug aus den Geodaten des Landesamtes für Geoinformation und Landesvermessung Niedersachsen

© 2025 LGLN

© GeoBasis-DE / BKG (2025) CC BY 4.0

Vervielfältigung der Fachinformationen nur mit Genehmigung des ML.

Niedersächsische Verordnung zur Ausweisung von Feuchtgebieten und Mooren als Gebietskulisse nach § 11 Abs. 1 und 4 der GAP-Konditionalitäten-Verordnung

Anlage zu § 1 Abs.1

Detailkarte der kohlenstoffreichen Böden inklusive der Moor-Treposole gem. § 11 Abs. 2 GAPKondV

Blattnummer:	633
Erstellungsdatum:	11.02.2025
Maßstab:	1:10.000

Realisiert durch

Niedersächsisches Ministerium für Ernährung, Landwirtschaft und Verbraucherschutz

SLA

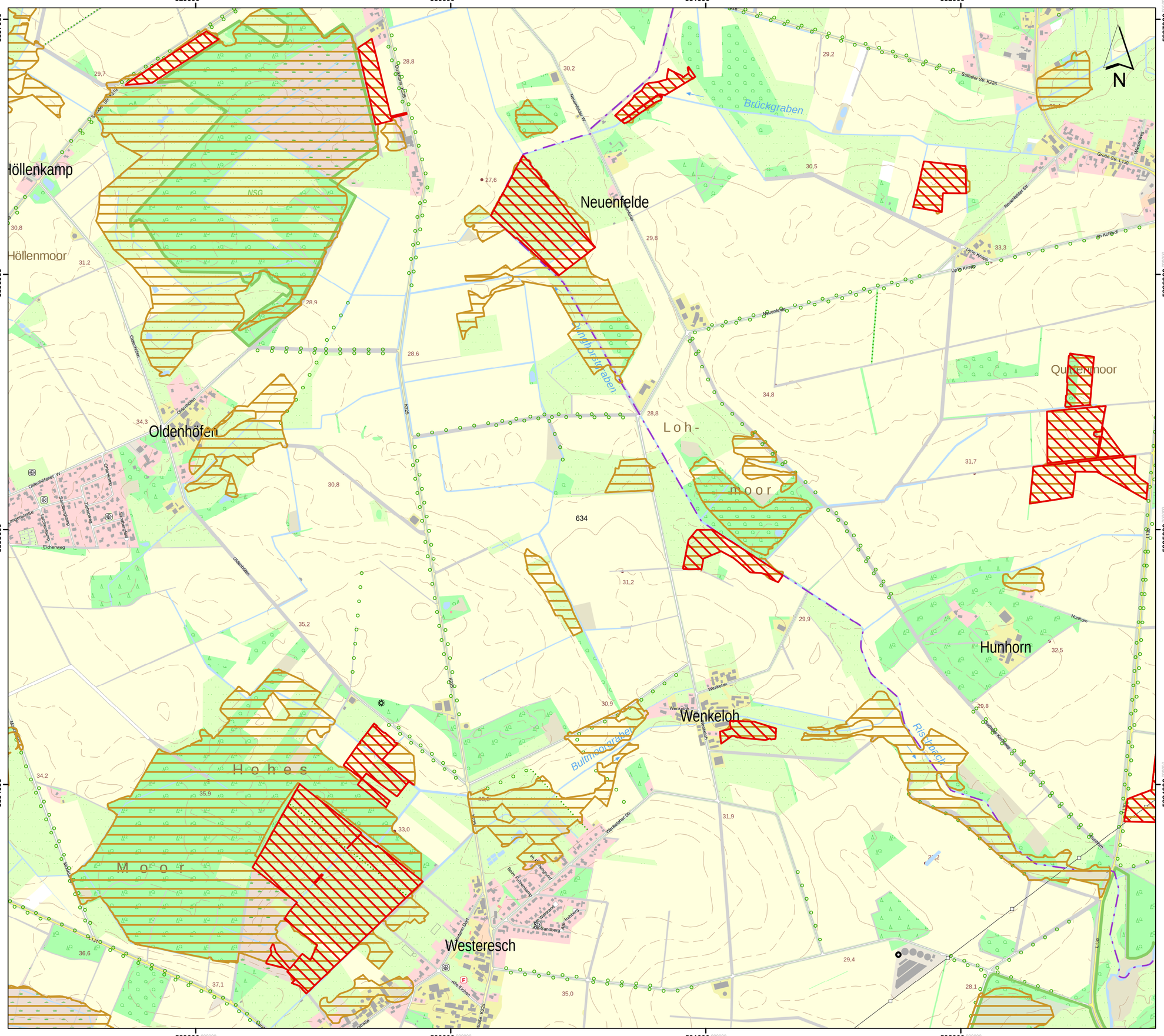

Lageübersicht

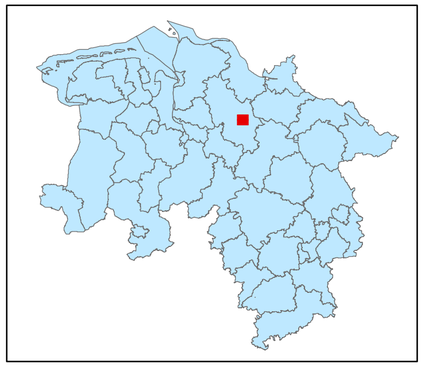

Legende

- kohlenstoffreiche Böden
- kohlenstoffreiche Böden (Moortreposole)
- Landesgrenze

Hintergrundkarte:
Amtliche Präsentation 1 : 10 000

Vervielfältigung der Grundlagenkarte nur mit Genehmigung des Herausgebers.
Quellenvermerk:
Auszug aus den Geodaten des Landesamtes für Geoinformation und Landesvermessung Niedersachsen

© 2025 LGLN

© GeoBasis-DE / BKG (2025) CC BY 4.0

Vervielfältigung der Fachinformationen nur mit Genehmigung des ML.

Niedersächsische Verordnung zur Ausweisung von Feuchtgebieten und Mooren als Gebietskulisse nach § 11 Abs. 1 und 4 der GAP-Konditionalitäten-Verordnung

Anlage zu § 1 Abs.1

Detailkarte der kohlenstoffreichen Böden inklusive der Moor-Treposole gem. § 11 Abs. 2 GAPKondV

Blattnummer:	634
Erstellungsdatum:	11.02.2025
Maßstab:	1:10.000

Realisiert durch

Niedersächsisches Ministerium für Ernährung, Landwirtschaft und Verbraucherschutz

SLA

Lageübersicht

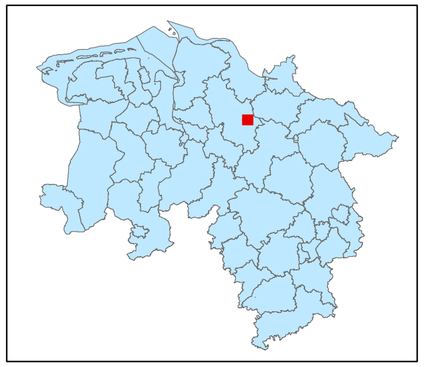

Legende

kohlenstoffreiche Böden

kohlenstoffreiche Böden (Moortreposole)

Landesgrenze

0 0,125 0,25 0,5 0,75 1

Kilometer

Hintergrundkarte:
Amtliche Präsentation 1 : 10 000

Vervielfältigung der Grundlagenkarte nur mit Genehmigung des Herausgebers.
Quellenvermerk:
Auszug aus den Geodaten des Landesamtes für Geoinformation und Landesvermessung Niedersachsen

© 2025 LGLN

© GeoBasis-DE / BKG (2025) CC BY 4.0

Vervielfältigung der Fachinformationen nur mit Genehmigung des ML.

Niedersächsische Verordnung zur Ausweisung von Feuchtgebieten und Mooren als Gebietskulisse nach § 11 Abs. 1 und 4 der GAP-Konditionalitäten-Verordnung

Anlage zu § 1 Abs.1

Detailkarte der kohlenstoffreichen Böden inklusive der Moor-Treposole gem. § 11 Abs. 2 GAPKondV

Blattnummer:	635
Erstellungsdatum:	11.02.2025
Maßstab:	1:10.000

Realisiert durch

Niedersächsisches Ministerium für Ernährung, Landwirtschaft und Verbraucherschutz

SLA

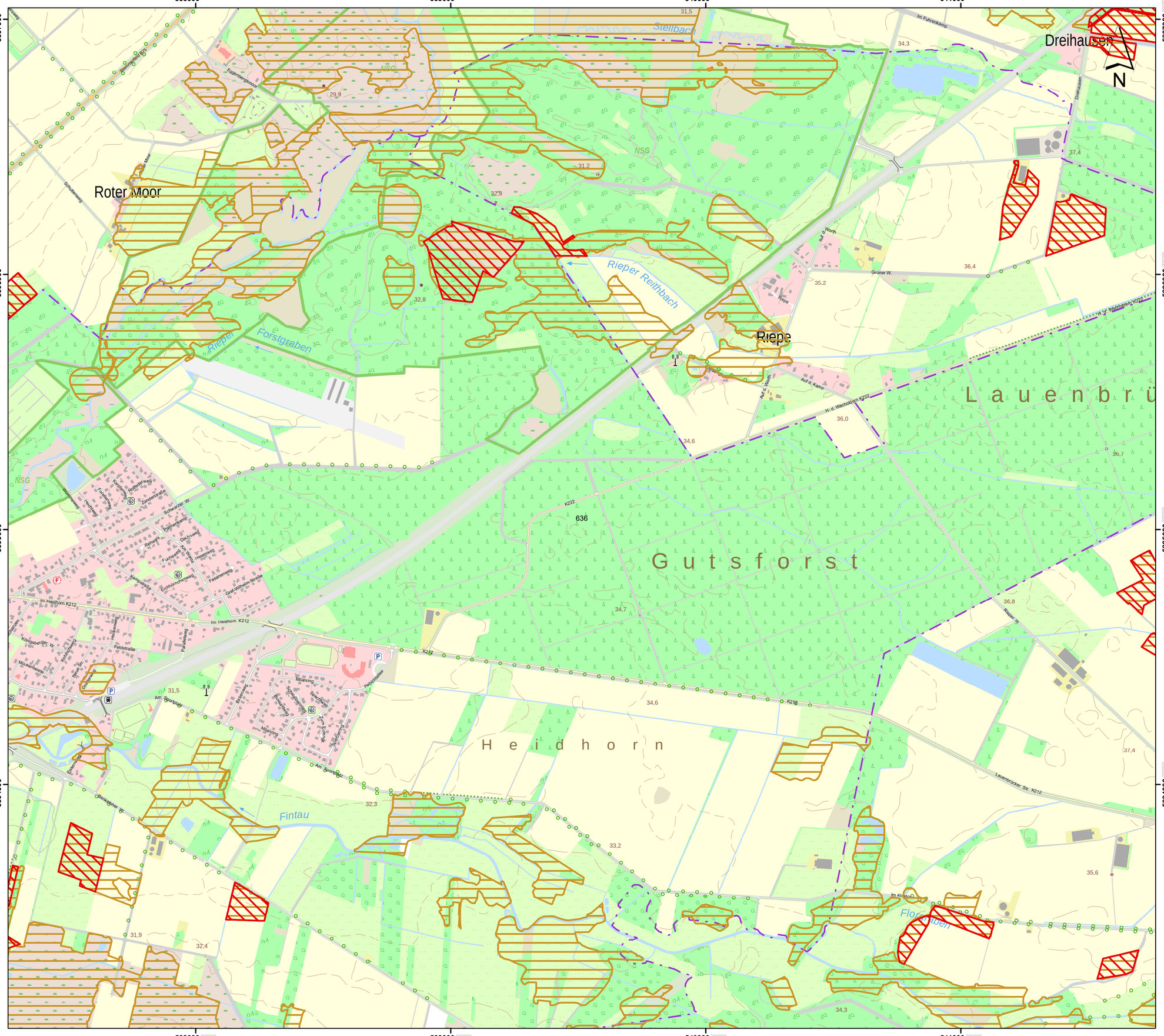

Lageübersicht

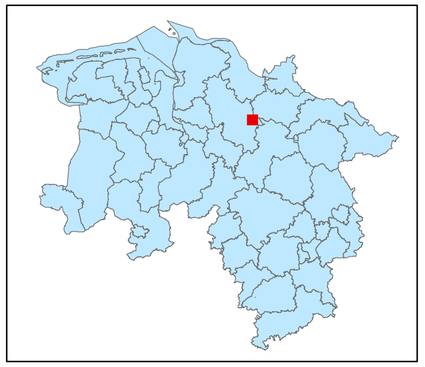

Legende

kohlenstoffreiche Böden

kohlenstoffreiche Böden (Moortreposole)

Landesgrenze

0 0,125 0,25 0,5 0,75 1

Kilometer

Hintergrundkarte:
Amtliche Präsentation 1 : 10 000

Vervielfältigung der Grundlagenkarte nur mit Genehmigung des Herausgebers.
Quellenvermerk:
Auszug aus den Geodaten des Landesamtes für Geoinformation und Landesvermessung Niedersachsen

© 2025 LGLN

© GeoBasis-DE / BKG (2025) CC BY 4.0

Vervielfältigung der Fachinformationen nur mit Genehmigung des ML.

Niedersächsische Verordnung zur Ausweisung von Feuchtgebieten und Mooren als Gebietskulisse nach § 11 Abs. 1 und 4 der GAP-Konditionalitäten-Verordnung

Anlage zu § 1 Abs.1

Detailkarte der kohlenstoffreichen Böden inklusive der Moor-Treposole gem. § 11 Abs. 2 GAPKondV

Blattnummer:	636
Erstellungsdatum:	11.02.2025
Maßstab:	1:10.000

Realisiert durch

Niedersächsisches Ministerium für Ernährung, Landwirtschaft und Verbraucherschutz

SLA

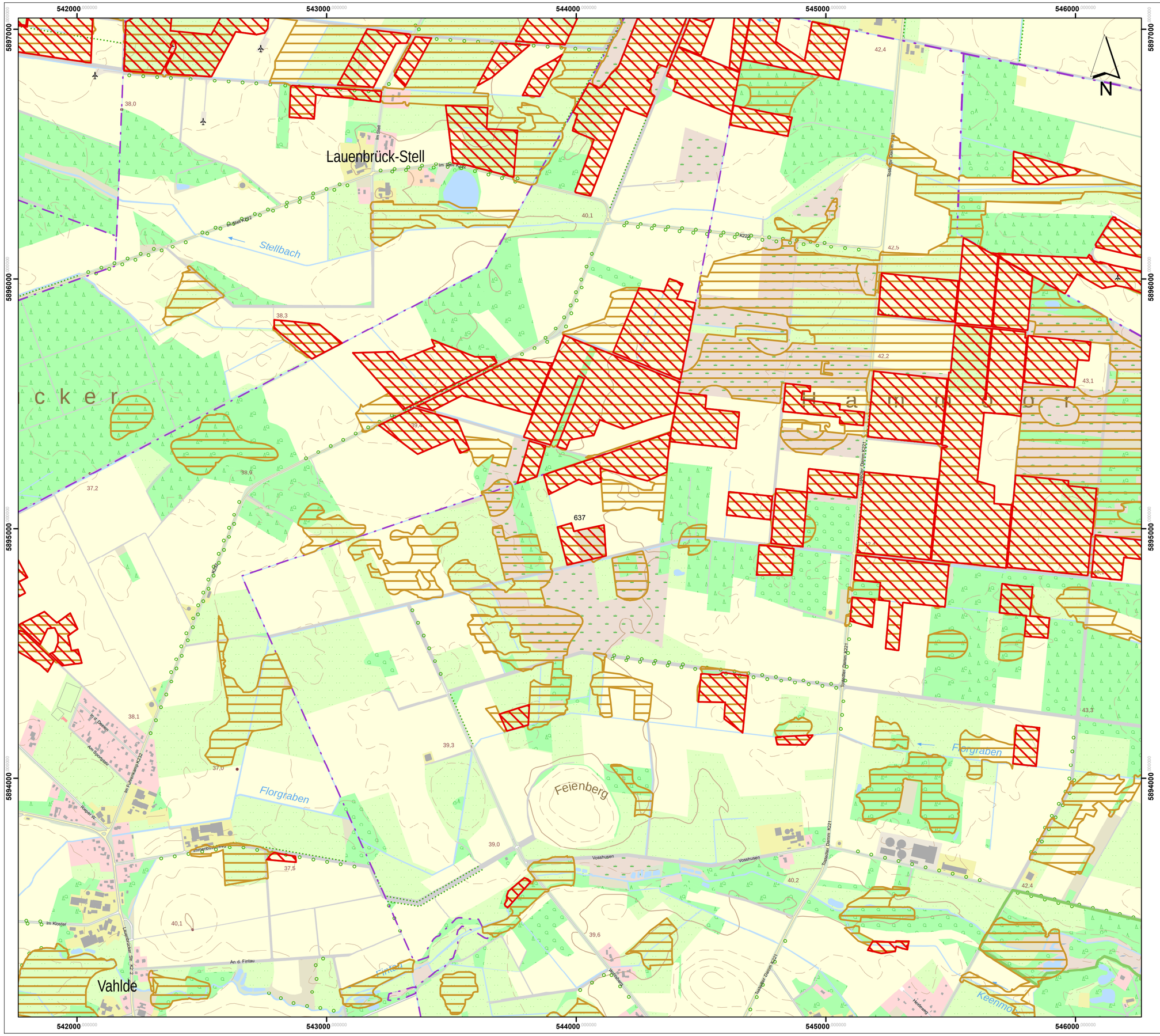

Lageübersicht

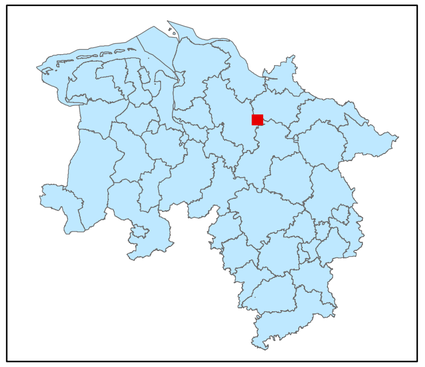

Legende

kohlenstoffreiche Böden

kohlenstoffreiche Böden (Moortreposole)

Landesgrenze

0 0,125 0,25 0,5 0,75 1

Kilometer

Hintergrundkarte:
Amtliche Präsentation 1 : 10 000

Vervielfältigung der Grundlagenkarte nur mit Genehmigung des Herausgebers.
Quellenvermerk:
Auszug aus den Geodaten des Landesamtes für Geoinformation und Landesvermessung Niedersachsen

© 2025 LGLN

© GeoBasis-DE / BKG (2025) CC BY 4.0

Vervielfältigung der Fachinformationen nur mit Genehmigung des ML.

Niedersächsische Verordnung zur Ausweisung von Feuchtgebieten und Mooren als Gebietskulisse nach § 11 Abs. 1 und 4 der GAP-Konditionalitäten-Verordnung

Anlage zu § 1 Abs.1

Detailkarte der kohlenstoffreichen Böden inklusive der Moor-Treposole gem. § 11 Abs. 2 GAPKondV

Blattnummer:	637
Erstellungsdatum:	11.02.2025
Maßstab:	1:10.000

Realisiert durch

Niedersächsisches Ministerium für Ernährung, Landwirtschaft und Verbraucherschutz

SLA

Lageübersicht

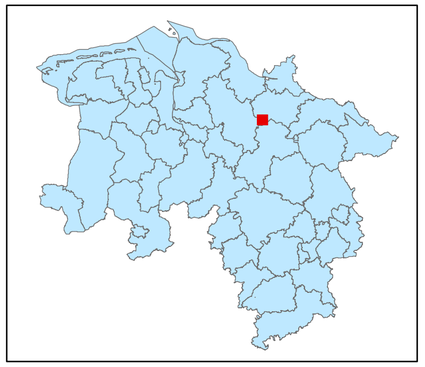

Legende

kohlenstoffreiche Böden

kohlenstoffreiche Böden (Moortreposole)

Landesgrenze

0 0,125 0,25 0,5 0,75 1

Kilometer

Hintergrundkarte:
Amtliche Präsentation 1 : 10 000

Vervielfältigung der Grundlagenkarte nur mit Genehmigung des Herausgebers.
Quellenvermerk:
Auszug aus den Geodaten des Landesamtes für Geoinformation und Landesvermessung Niedersachsen

© 2025 LGLN

© GeoBasis-DE / BKG (2025) CC BY 4.0

Vervielfältigung der Fachinformationen nur mit Genehmigung des ML.

Niedersächsische Verordnung zur Ausweisung von Feuchtgebieten und Mooren als Gebietskulisse nach § 11 Abs. 1 und 4 der GAP-Konditionalitäten-Verordnung

Anlage zu § 1 Abs.1

Detailkarte der kohlenstoffreichen Böden inklusive der Moor-Treposole gem. § 11 Abs. 2 GAPKondV

Blattnummer:	638
Erstellungsdatum:	11.02.2025
Maßstab:	1:10.000

Realisiert durch

Niedersächsisches Ministerium für Ernährung, Landwirtschaft und Verbraucherschutz

SLA

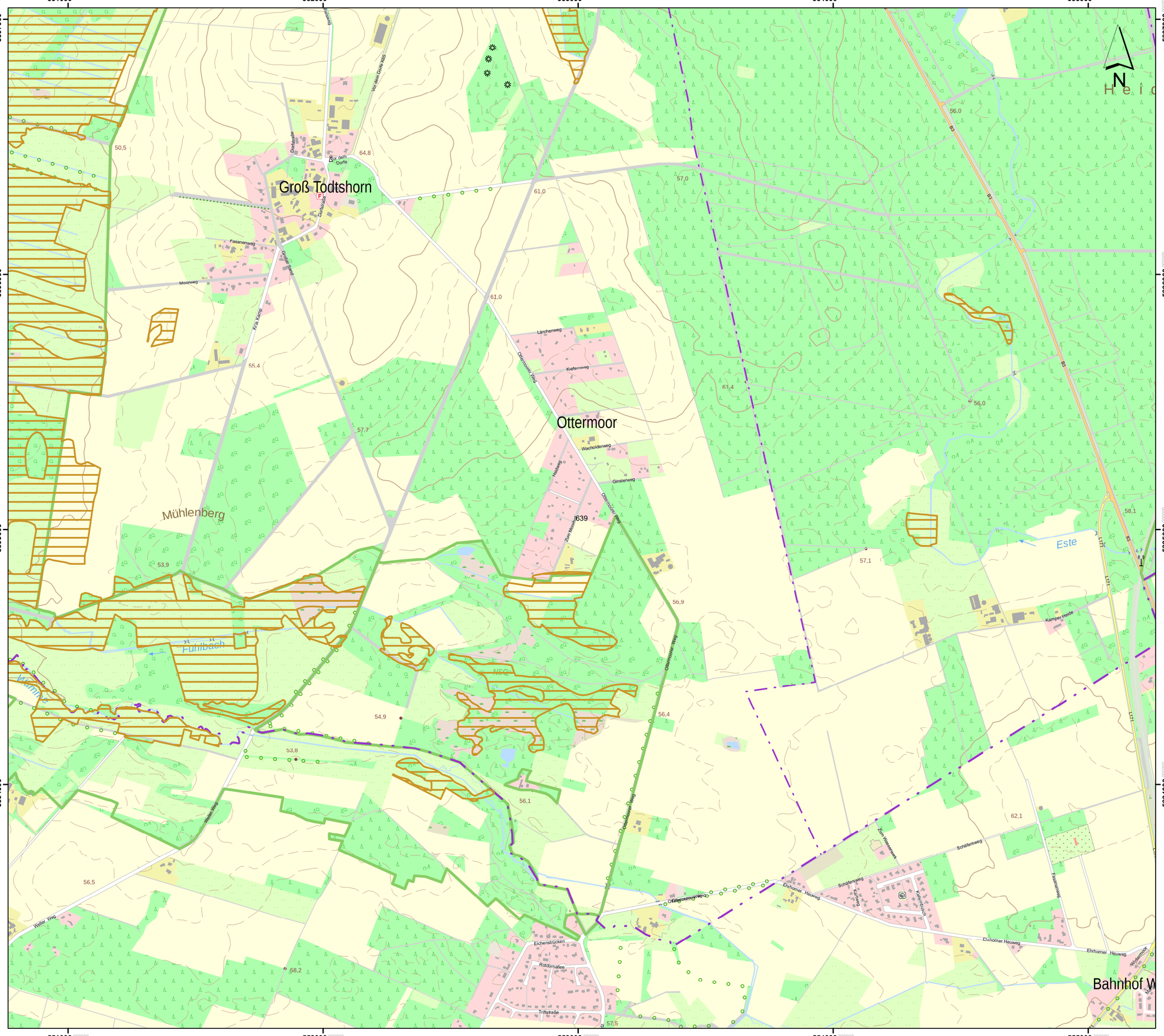

Lageübersicht

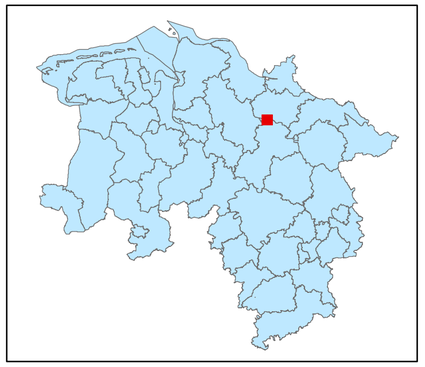

Legende

- kohlenstoffreiche Böden
- kohlenstoffreiche Böden (Moortreposole)
- Landesgrenze

0 0,125 0,25 0,5 0,75 1

Kilometer

Hintergrundkarte:
Amtliche Präsentation 1 : 10 000

Vervielfältigung der Grundlagenkarte nur mit Genehmigung des Herausgebers.
Quellenvermerk:
Auszug aus den Geodaten des Landesamtes für Geoinformation und Landesvermessung Niedersachsen

© 2025 LGLN

© GeoBasis-DE / BKG (2025) CC BY 4.0

Vervielfältigung der Fachinformationen nur mit Genehmigung des ML.

Niedersächsische Verordnung zur Ausweisung von Feuchtgebieten und Mooren als Gebietskulisse nach § 11 Abs. 1 und 4 der GAP-Konditionalitäten-Verordnung

Anlage zu § 1 Abs.1

Detailkarte der kohlenstoffreichen Böden inklusive der Moor-Treposole gem. § 11 Abs. 2 GAPKondV

Blattnummer:	639
Erstellungsdatum:	11.02.2025
Maßstab:	1:10.000

Realisiert durch

Niedersächsisches Ministerium für Ernährung, Landwirtschaft und Verbraucherschutz

SLA

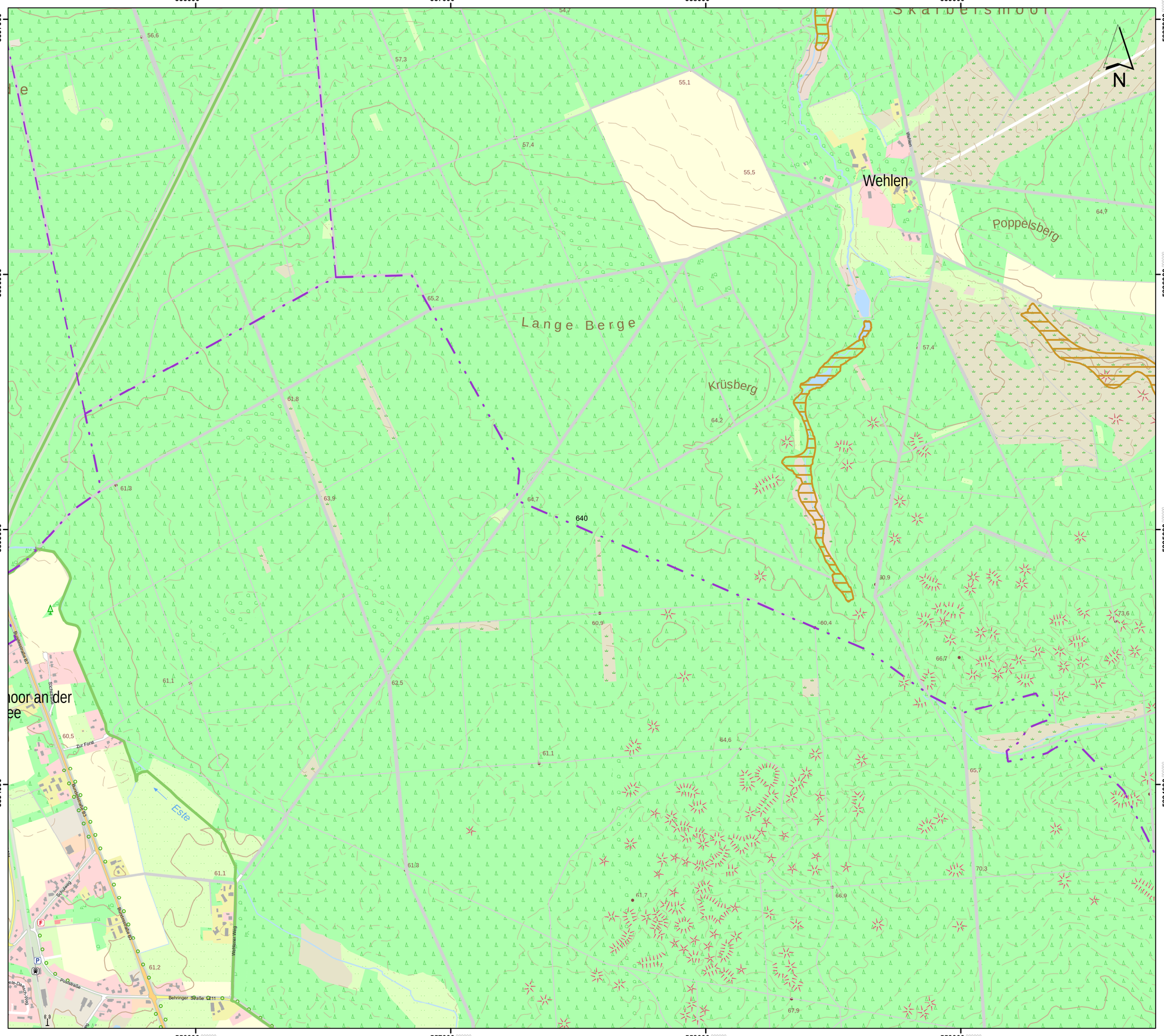

Lageübersicht

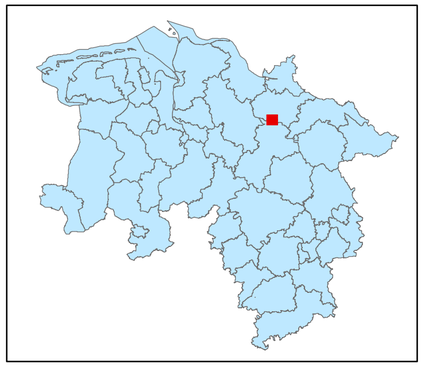

Legende

- kohlenstoffreiche Böden
- kohlenstoffreiche Böden (Moortreposole)
- Landesgrenze

0 0,125 0,25 0,5 0,75 1

Kilometer

Hintergrundkarte:
Amtliche Präsentation 1 : 10 000

Vervielfältigung der Grundlagenkarte nur mit Genehmigung des Herausgebers.
Quellenvermerk:
Auszug aus den Geodaten des Landesamtes für Geoinformation und Landesvermessung Niedersachsen

© 2025 LGLN

© GeoBasis-DE / BKG (2025) CC BY 4.0

Vervielfältigung der Fachinformationen nur mit Genehmigung des ML.

Niedersächsische Verordnung zur Ausweisung von Feuchtgebieten und Mooren als Gebietskulisse nach § 11 Abs. 1 und 4 der GAP-Konditionalitäten-Verordnung

Anlage zu § 1 Abs.1

Detailkarte der kohlenstoffreichen Böden inklusive der Moor-Treposole gem. § 11 Abs. 2 GAPKondV

Blattnummer:	640
Erstellungsdatum:	11.02.2025
Maßstab:	1:10.000

Realisiert durch

Niedersächsisches Ministerium für Ernährung, Landwirtschaft und Verbraucherschutz

SLA

560000 561000 562000 563000 564000

5897000 5896000 5895000 5894000

Fahlenberg
Thonhof
Meningen
Hingstberg
Heimbucher Heide
Voßberg
Meninger Holz
Westernhop
Heimbucher Sand
Steierberg
Heimbucher Holz
Heimbuch

N

Lageübersicht

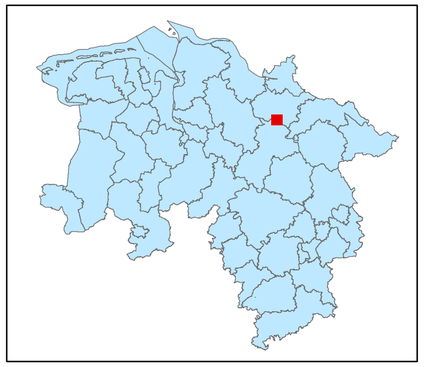

Legende

kohlenstoffreiche Böden

kohlenstoffreiche Böden (Moortreposole)

Landesgrenze

0 0,125 0,25 0,5 0,75 1

Kilometer

Hintergrundkarte:
Amtliche Präsentation 1 : 10 000

Vervielfältigung der Grundlagenkarte nur mit Genehmigung des Herausgebers.
Quellenvermerk:
Auszug aus den Geodaten des Landesamtes für Geoinformation und Landesvermessung Niedersachsen

© 2025 LGLN

© GeoBasis-DE / BKG (2025) CC BY 4.0

Vervielfältigung der Fachinformationen nur mit Genehmigung des ML.

Niedersächsische Verordnung zur Ausweisung von Feuchtgebieten und Mooren als Gebietskulisse nach § 11 Abs. 1 und 4 der GAP-Konditionalitäten-Verordnung

Anlage zu § 1 Abs.1

Detailkarte der kohlenstoffreichen Böden inklusive der Moor-Treposole gem. § 11 Abs. 2 GAPKondV

Blattnummer:	641
Erstellungsdatum:	11.02.2025
Maßstab:	1:10.000

Realisiert durch

Niedersächsisches Ministerium für Ernährung, Landwirtschaft und Verbraucherschutz

SLA

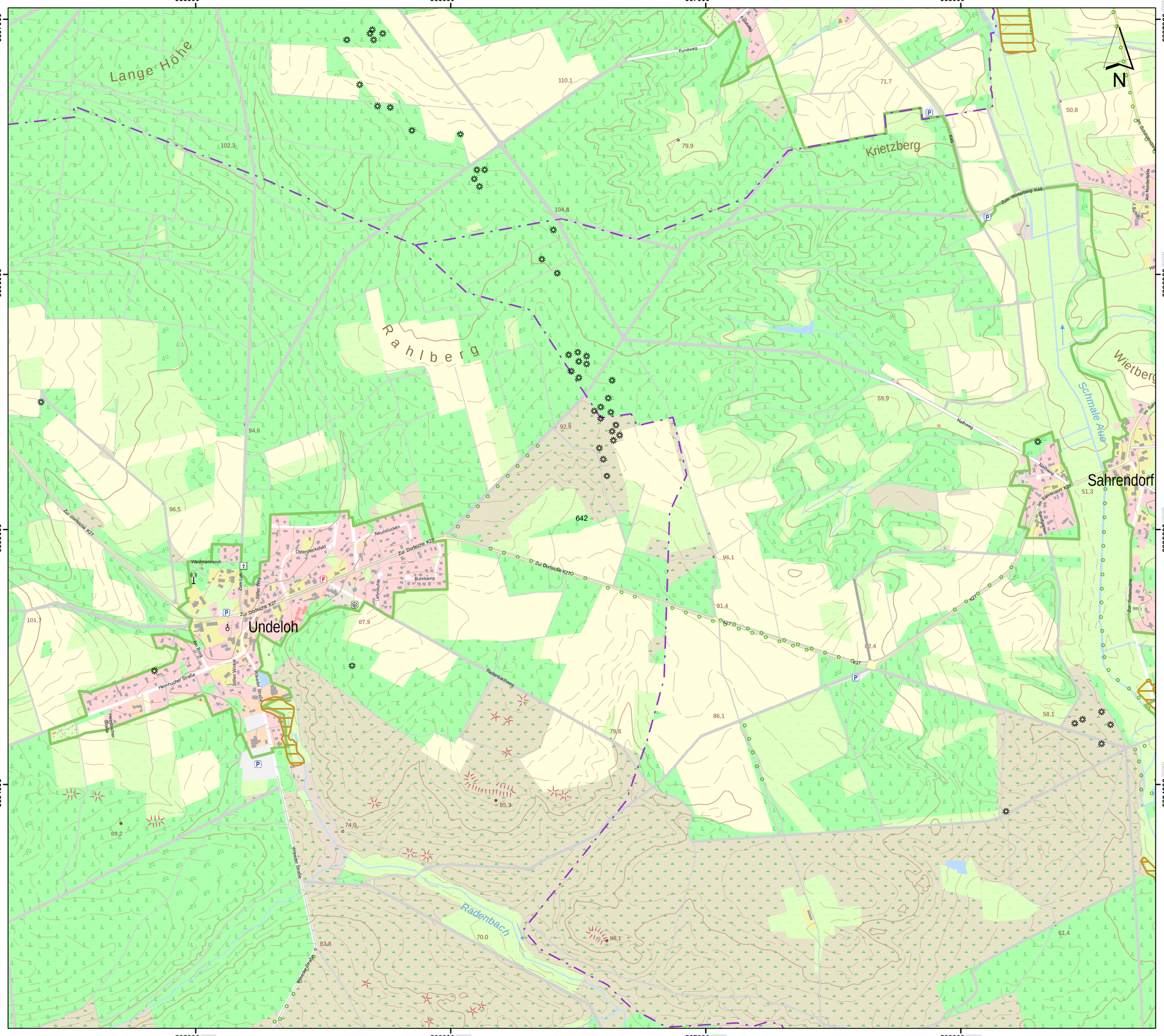

Lageübersicht

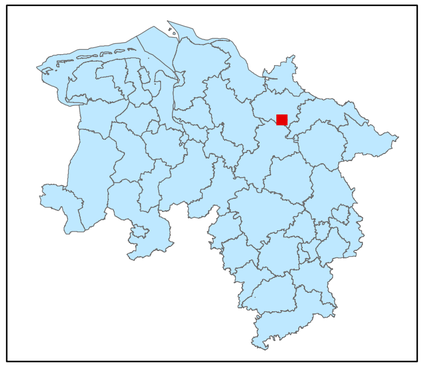

Legende

- kohlenstoffreiche Böden
- kohlenstoffreiche Böden (Moortreposole)
- Landesgrenze

0 0,125 0,25 0,5 0,75 1

Kilometer

Hintergrundkarte:
Amtliche Präsentation 1 : 10 000

Vervielfältigung der Grundlagenkarte nur mit Genehmigung des Herausgebers.
Quellenvermerk:
Auszug aus den Geodaten des Landesamtes für Geoinformation und Landesvermessung Niedersachsen

© 2025 LGLN

© GeoBasis-DE / BKG (2025) CC BY 4.0

Vervielfältigung der Fachinformationen nur mit Genehmigung des ML.

Niedersächsische Verordnung zur Ausweisung von Feuchtgebieten und Mooren als Gebietskulisse nach § 11 Abs. 1 und 4 der GAP-Konditionalitäten-Verordnung

Anlage zu § 1 Abs.1

Detailkarte der kohlenstoffreichen Böden inklusive der Moor-Treposole gem. § 11 Abs. 2 GAPKondV

Blattnummer:	642
Erstellungsdatum:	11.02.2025
Maßstab:	1:10.000

Realisiert durch

Niedersächsisches Ministerium für Ernährung, Landwirtschaft und Verbraucherschutz

SLA

Lageübersicht

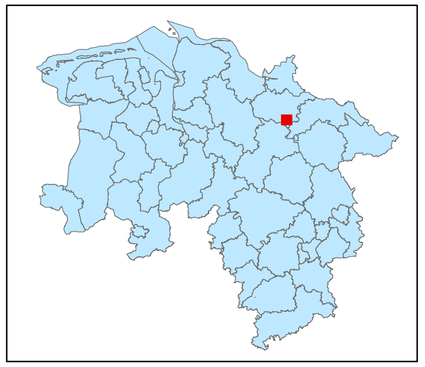

Legende

kohlenstoffreiche Böden

kohlenstoffreiche Böden (Moortreposole)

Landesgrenze

0 0,125 0,25 0,5 0,75 1

Kilometer

Hintergrundkarte:
Amtliche Präsentation 1 : 10 000

Vervielfältigung der Grundlagenkarte nur mit Genehmigung des Herausgebers.
Quellenvermerk:
Auszug aus den Geodaten des Landesamtes für Geoinformation und Landesvermessung Niedersachsen

© 2025 LGLN

© GeoBasis-DE / BKG (2025) CC BY 4.0

Vervielfältigung der Fachinformationen nur mit Genehmigung des ML.

Niedersächsische Verordnung zur Ausweisung von Feuchtgebieten und Mooren als Gebietskulisse nach § 11 Abs. 1 und 4 der GAP-Konditionalitäten-Verordnung

Anlage zu § 1 Abs.1

Detailkarte der kohlenstoffreichen Böden inklusive der Moor-Treposole gem. § 11 Abs. 2 GAPKondV

Blattnummer:	643
Erstellungsdatum:	11.02.2025
Maßstab:	1:10.000

Realisiert durch

Niedersächsisches Ministerium für Ernährung, Landwirtschaft und Verbraucherschutz

SLA

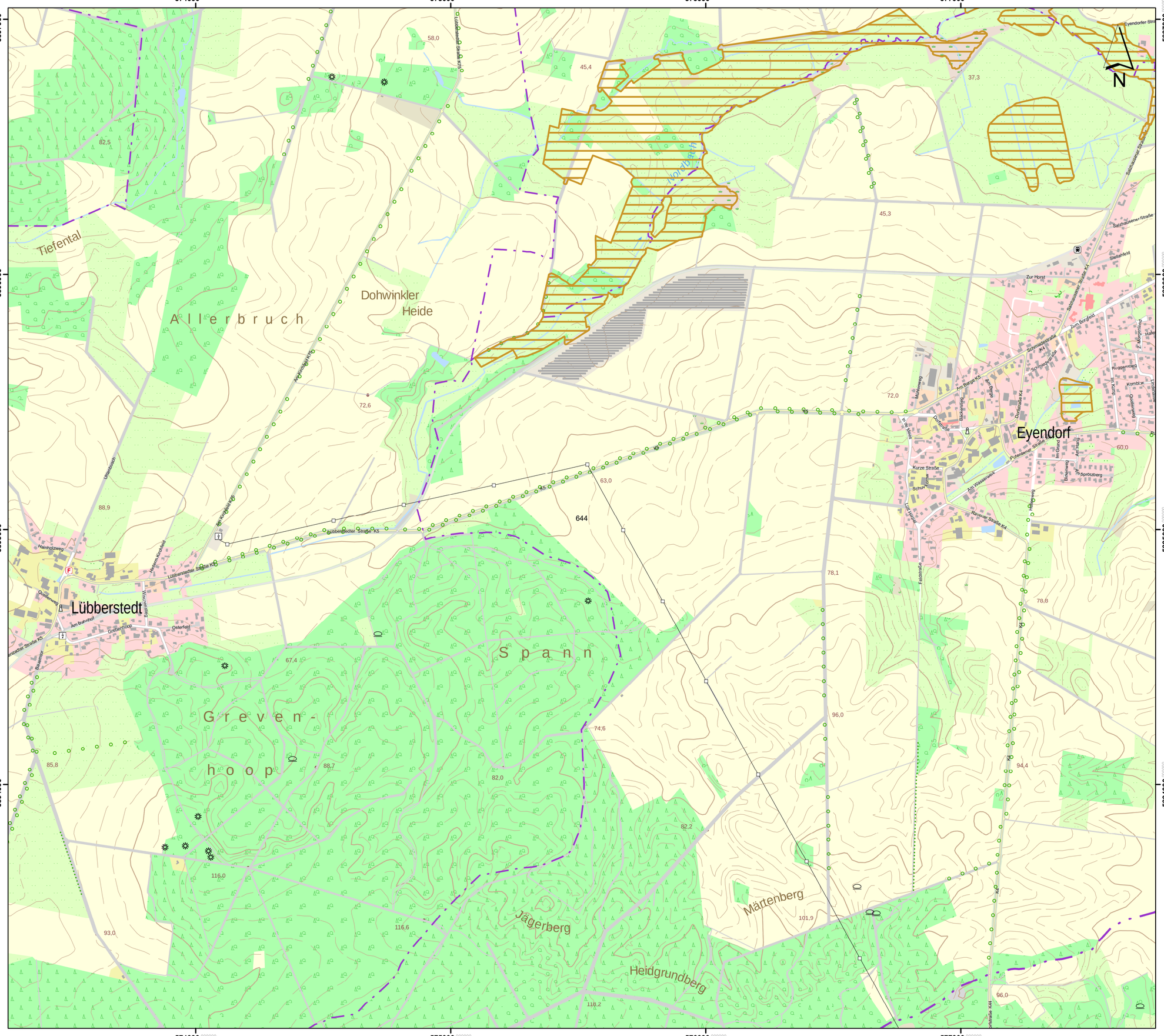

Lageübersicht

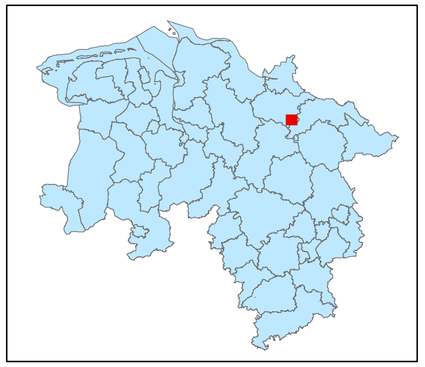

Legende

- kohlenstoffreiche Böden
- kohlenstoffreiche Böden (Moortreposole)
- Landesgrenze

0 0,125 0,25 0,5 0,75 1

Kilometer

Hintergrundkarte:
Amtliche Präsentation 1 : 10 000

Vervielfältigung der Grundlagenkarte nur mit Genehmigung des Herausgebers.
Quellenvermerk:
Auszug aus den Geodaten des Landesamtes für Geoinformation und Landesvermessung Niedersachsen

© 2025 LGLN

© GeoBasis-DE / BKG (2025) CC BY 4.0

Vervielfältigung der Fachinformationen nur mit Genehmigung des ML.

Niedersächsische Verordnung zur Ausweisung von Feuchtgebieten und Mooren als Gebietskulisse nach § 11 Abs. 1 und 4 der GAP-Konditionalitäten-Verordnung

Anlage zu § 1 Abs.1

Detailkarte der kohlenstoffreichen Böden inklusive der Moor-Treposole gem. § 11 Abs. 2 GAPKondV

Blattnummer:	644
Erstellungsdatum:	11.02.2025
Maßstab:	1:10.000

Realisiert durch

Niedersächsisches Ministerium für Ernährung, Landwirtschaft und Verbraucherschutz

SLA

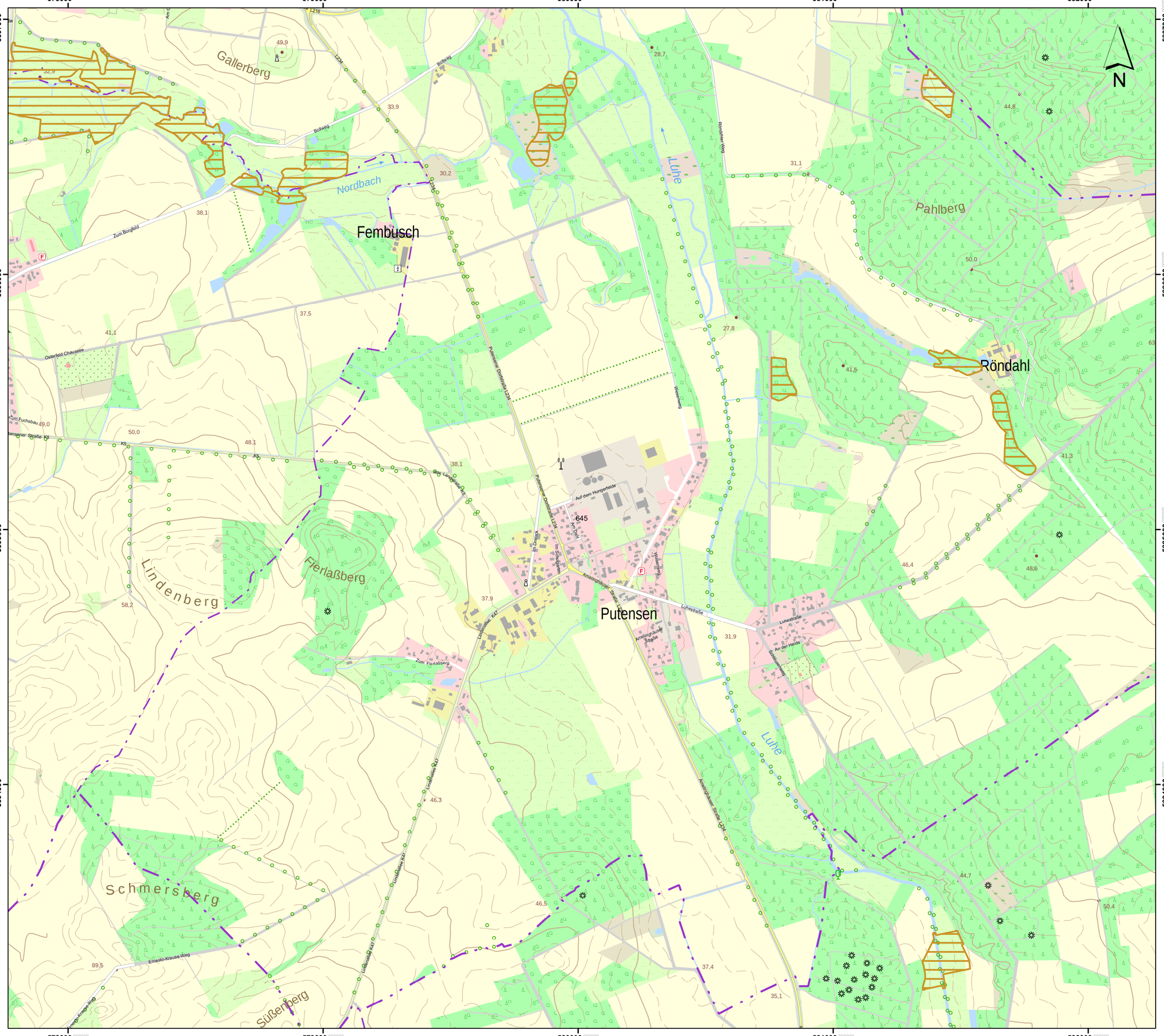

Lageübersicht

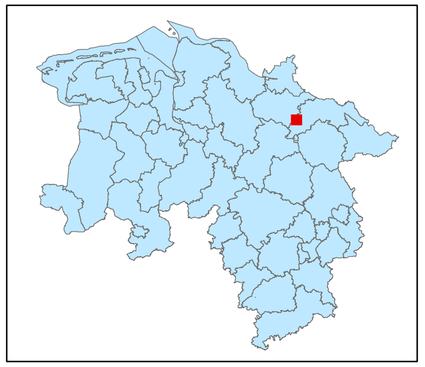

Legende

- kohlenstoffreiche Böden
- kohlenstoffreiche Böden (Moortreposole)
- Landesgrenze

0 0,125 0,25 0,5 0,75 1

Kilometer

Hintergrundkarte:
Amtliche Präsentation 1 : 10 000

Vervielfältigung der Grundlagenkarte nur mit Genehmigung des Herausgebers.
Quellenvermerk:
Auszug aus den Geodaten des Landesamtes für Geoinformation und Landesvermessung Niedersachsen

© 2025 LGLN

© GeoBasis-DE / BKG (2025) CC BY 4.0

Vervielfältigung der Fachinformationen nur mit Genehmigung des ML.

Niedersächsische Verordnung zur Ausweisung von Feuchtgebieten und Mooren als Gebietskulisse nach § 11 Abs. 1 und 4 der GAP-Konditionalitäten-Verordnung

Anlage zu § 1 Abs.1

Detailkarte der kohlenstoffreichen Böden inklusive der Moor-Treposole gem. § 11 Abs. 2 GAPKondV

Blattnummer:	645
Erstellungsdatum:	11.02.2025
Maßstab:	1:10.000

Realisiert durch

Niedersächsisches Ministerium für Ernährung, Landwirtschaft und Verbraucherschutz

SLA

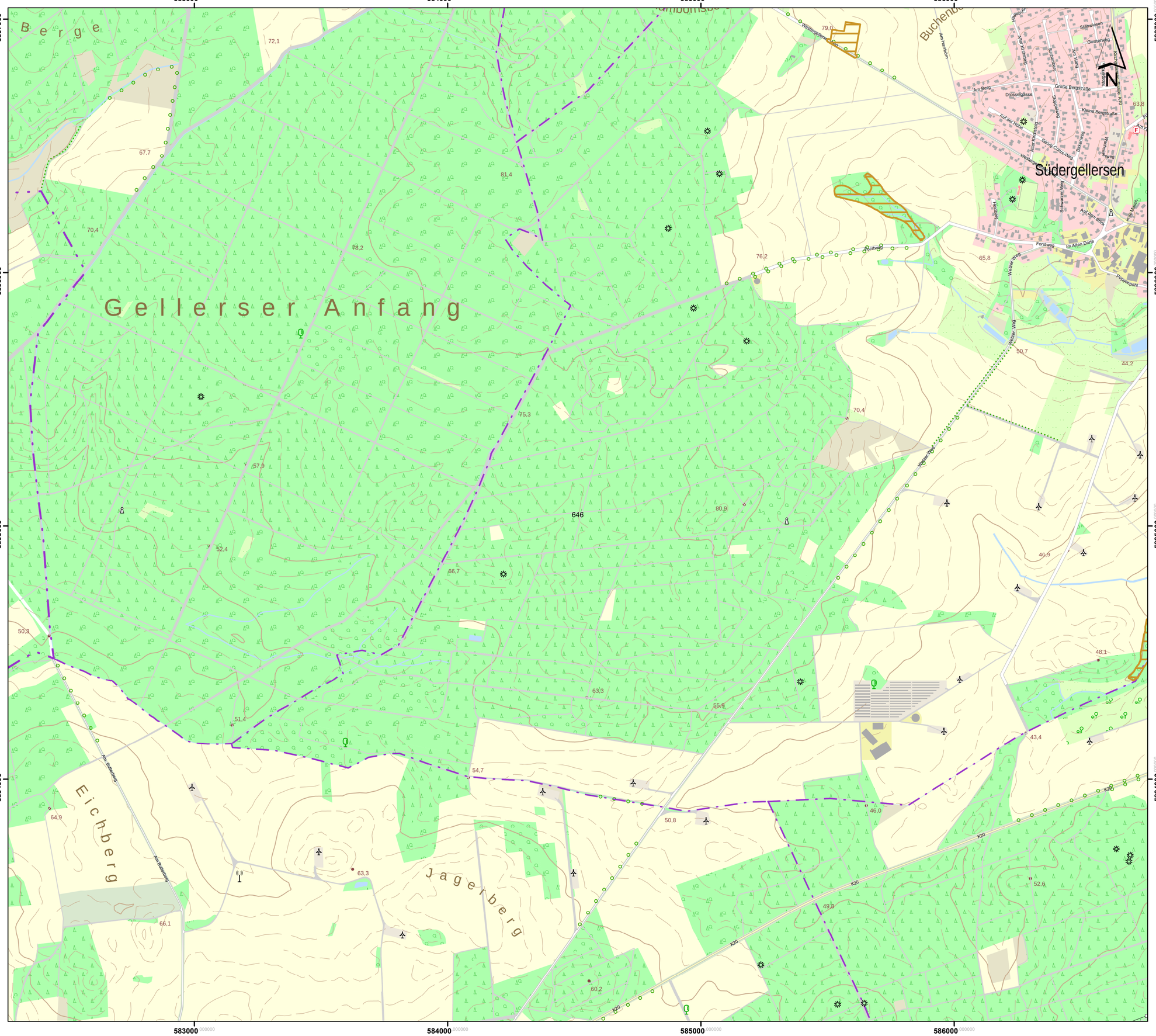

Lageübersicht

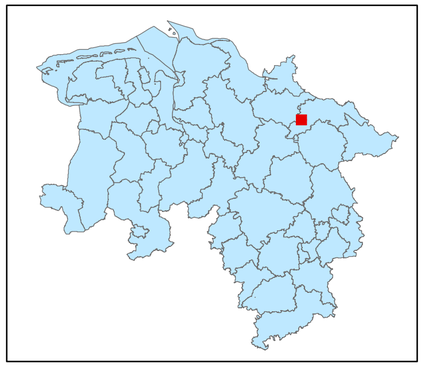

Legende

kohlenstoffreiche Böden

kohlenstoffreiche Böden (Moortreposole)

Landesgrenze

0 0,125 0,25 0,5 0,75 1

Kilometer

Hintergrundkarte:
Amtliche Präsentation 1 : 10 000

Vervielfältigung der Grundlagenkarte nur mit Genehmigung des Herausgebers.
Quellenvermerk:
Auszug aus den Geodaten des Landesamtes für Geoinformation und Landesvermessung Niedersachsen

© 2025 LGLN

© GeoBasis-DE / BKG (2025) CC BY 4.0

Vervielfältigung der Fachinformationen nur mit Genehmigung des ML.

Niedersächsische Verordnung zur Ausweisung von Feuchtgebieten und Mooren als Gebietskulisse nach § 11 Abs. 1 und 4 der GAP-Konditionalitäten-Verordnung

Anlage zu § 1 Abs.1

Detailkarte der kohlenstoffreichen Böden inklusive der Moor-Treposole gem. § 11 Abs. 2 GAPKondV

Blattnummer:	646
Erstellungsdatum:	11.02.2025
Maßstab:	1:10.000

Realisiert durch

Niedersächsisches Ministerium für Ernährung, Landwirtschaft und Verbraucherschutz

SLA

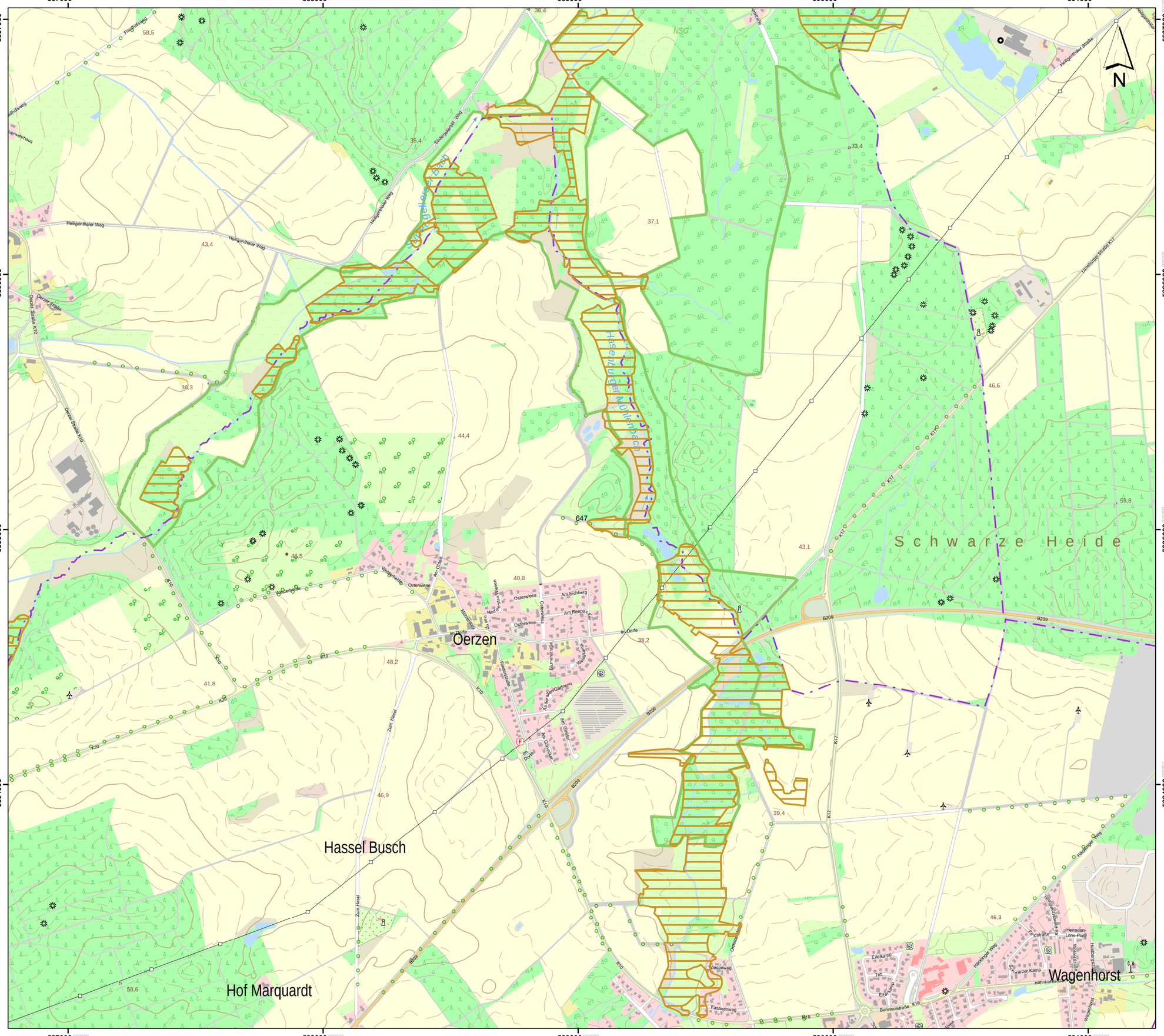

Lageübersicht

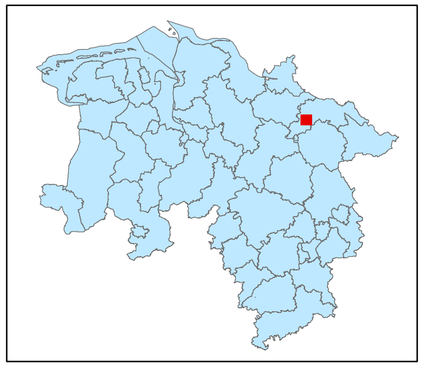

Legende

- kohlenstoffreiche Böden
- kohlenstoffreiche Böden (Moortreposole)
- Landesgrenze

0 0,125 0,25 0,5 0,75 1

Kilometer

Hintergrundkarte:
Amtliche Präsentation 1 : 10 000

Vervielfältigung der Grundlagenkarte nur mit Genehmigung des Herausgebers.
Quellenvermerk:
Auszug aus den Geodaten des Landesamtes für Geoinformation und Landesvermessung Niedersachsen

© 2025 LGLN

© GeoBasis-DE / BKG (2025) CC BY 4.0

Vervielfältigung der Fachinformationen nur mit Genehmigung des ML.

Niedersächsische Verordnung zur Ausweisung von Feuchtgebieten und Mooren als Gebietskulisse nach § 11 Abs. 1 und 4 der GAP-Konditionalitäten-Verordnung

Anlage zu § 1 Abs.1

Detailkarte der kohlenstoffreichen Böden inklusive der Moor-Treposole gem. § 11 Abs. 2 GAPKondV

Blattnummer:	647
Erstellungsdatum:	11.02.2025
Maßstab:	1:10.000

Realisiert durch

Niedersächsisches Ministerium für Ernährung, Landwirtschaft und Verbraucherschutz

SLA

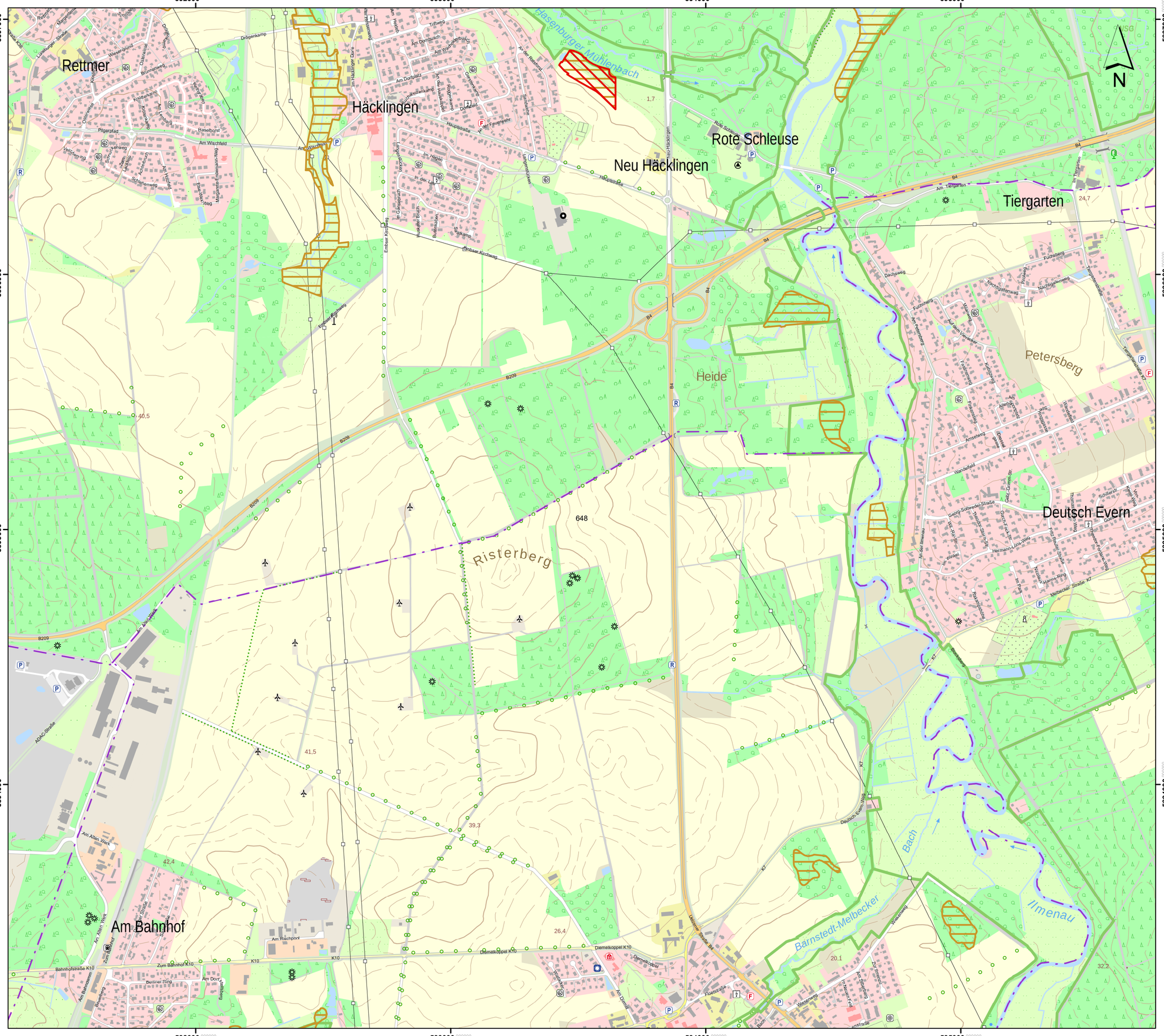

Lageübersicht

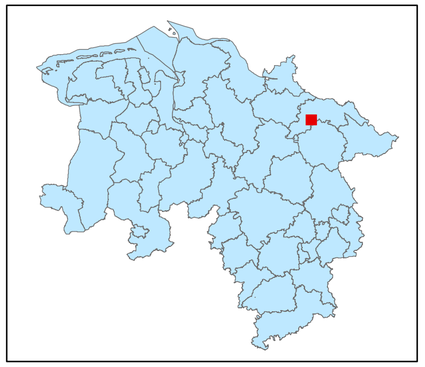

Legende

kohlenstoffreiche Böden

kohlenstoffreiche Böden (Moortreposole)

Landesgrenze

0 0,125 0,25 0,5 0,75 1

Kilometer

Hintergrundkarte:
Amtliche Präsentation 1 : 10 000

Vervielfältigung der Grundlagenkarte nur mit Genehmigung des Herausgebers.
Quellenvermerk:
Auszug aus den Geodaten des Landesamtes für Geoinformation und Landesvermessung Niedersachsen

© 2025 LGLN

© GeoBasis-DE / BKG (2025) CC BY 4.0

Vervielfältigung der Fachinformationen nur mit Genehmigung des ML.

Niedersächsische Verordnung zur Ausweisung von Feuchtgebieten und Mooren als Gebietskulisse nach § 11 Abs. 1 und 4 der GAP-Konditionalitäten-Verordnung

Anlage zu § 1 Abs.1

Detailkarte der kohlenstoffreichen Böden inklusive der Moor-Treposole gem. § 11 Abs. 2 GAPKondV

Blattnummer:	648
Erstellungsdatum:	11.02.2025
Maßstab:	1:10.000

Realisiert durch

Niedersächsisches Ministerium für Ernährung, Landwirtschaft und Verbraucherschutz

SLA

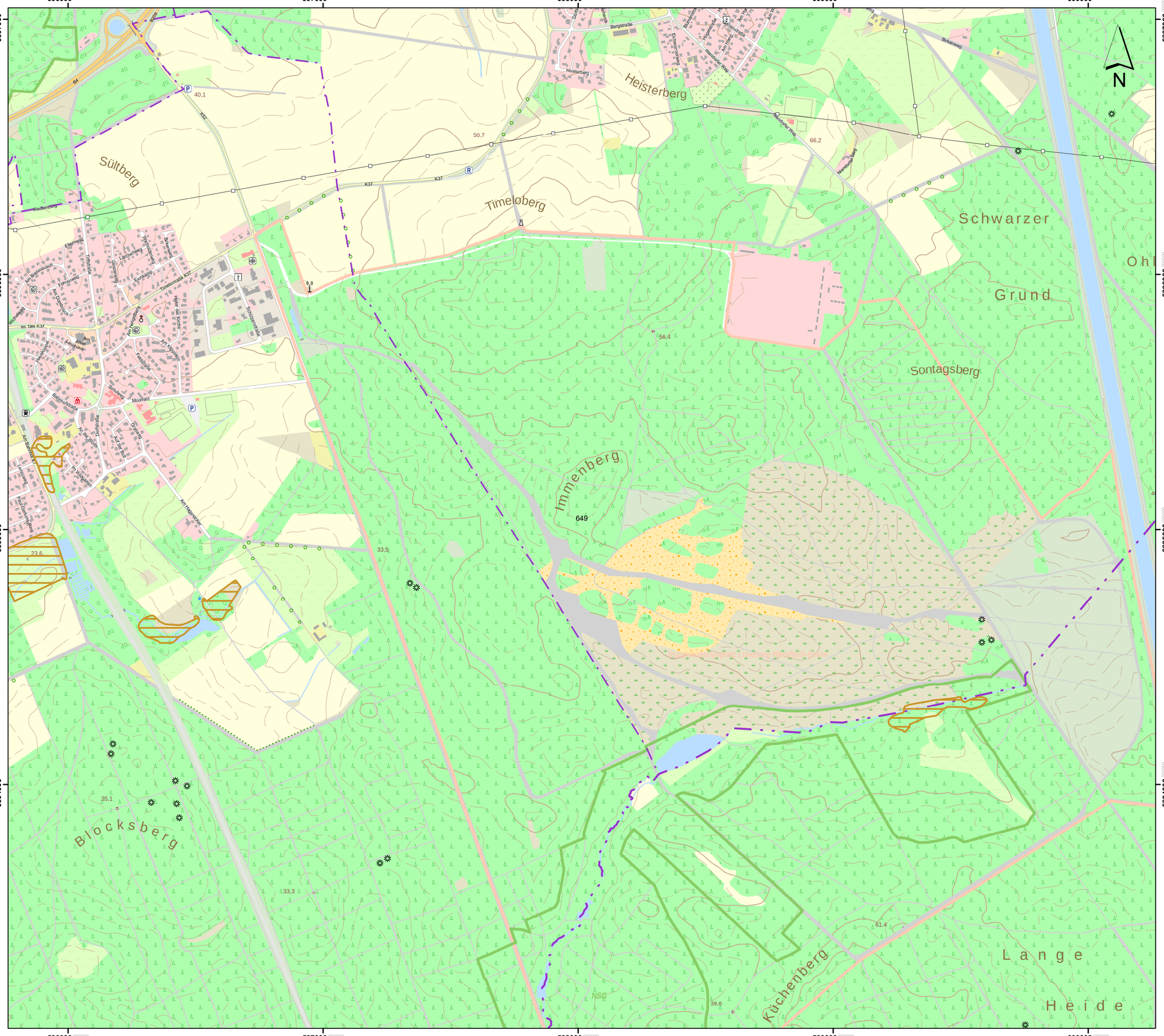

Lageübersicht

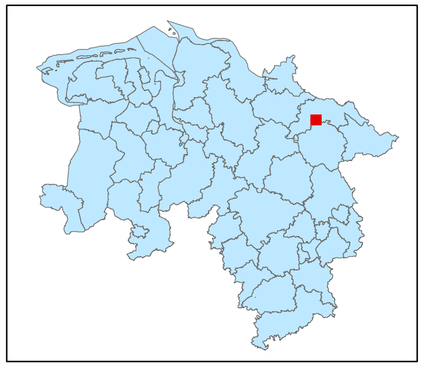

Legende

kohlenstoffreiche Böden

kohlenstoffreiche Böden (Moortreposole)

Landesgrenze

0 0,125 0,25 0,5 0,75 1

Kilometer

Hintergrundkarte:
Amtliche Präsentation 1 : 10 000

Vervielfältigung der Grundlagenkarte nur mit Genehmigung des Herausgebers.
Quellenvermerk:
Auszug aus den Geodaten des Landesamtes für Geoinformation und Landesvermessung Niedersachsen

© 2025 LGLN

© GeoBasis-DE / BKG (2025) CC BY 4.0

Vervielfältigung der Fachinformationen nur mit Genehmigung des ML.

Niedersächsische Verordnung zur Ausweisung von Feuchtgebieten und Mooren als Gebietskulisse nach § 11 Abs. 1 und 4 der GAP-Konditionalitäten-Verordnung

Anlage zu § 1 Abs.1

Detailkarte der kohlenstoffreichen Böden inklusive der Moor-Treposole gem. § 11 Abs. 2 GAPKondV

Blattnummer:	649
Erstellungsdatum:	11.02.2025
Maßstab:	1:10.000

Realisiert durch

Niedersächsisches Ministerium für Ernährung, Landwirtschaft und Verbraucherschutz

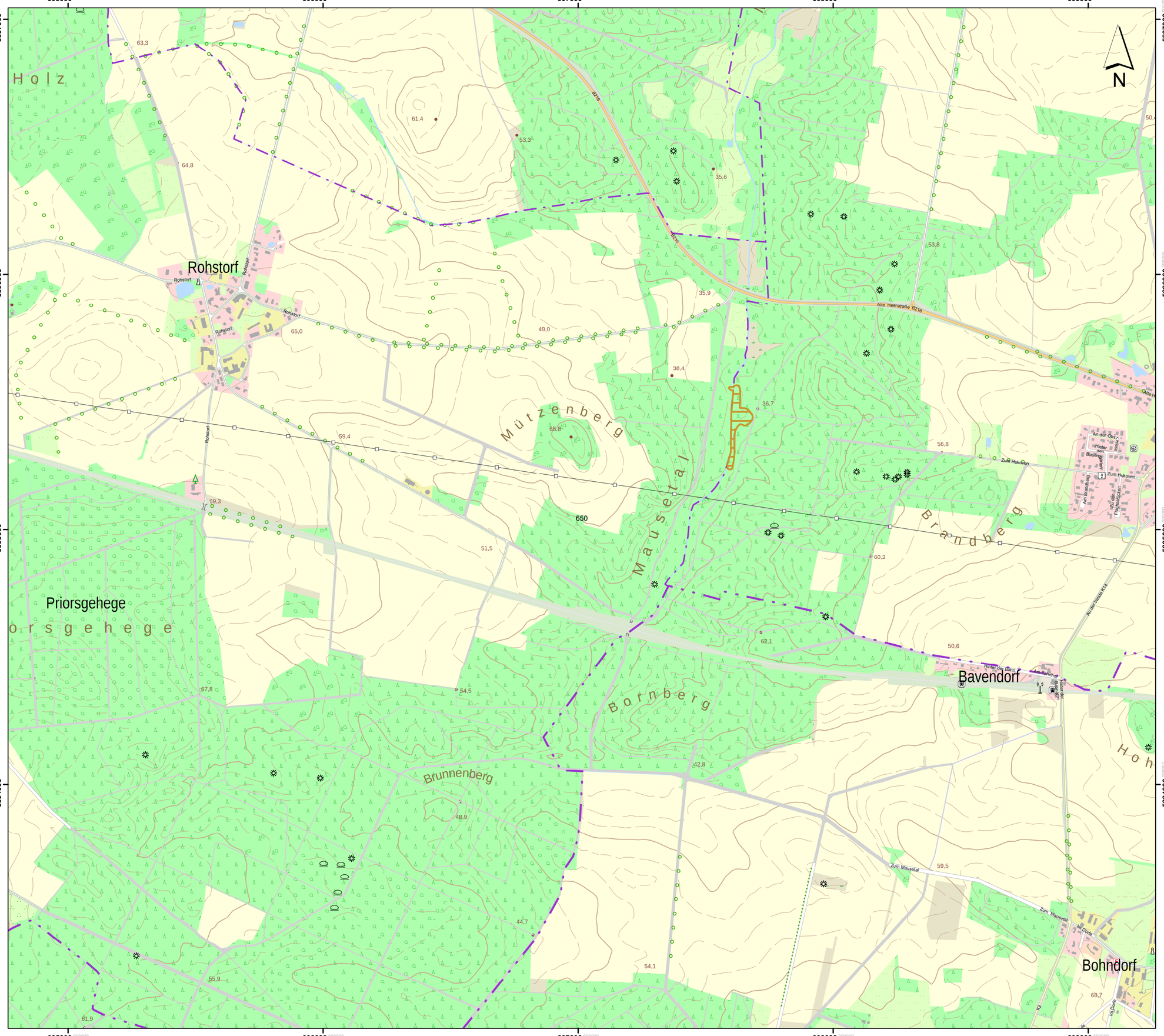

Lageübersicht

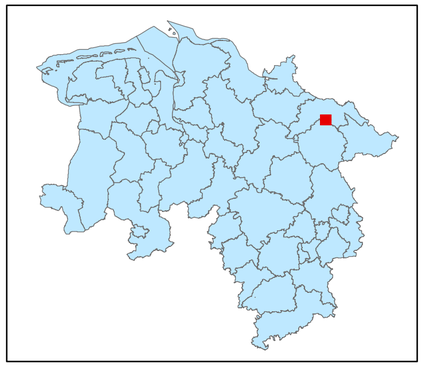

Legende

- kohlenstoffreiche Böden
- kohlenstoffreiche Böden (Moortreposole)
- Landesgrenze

0 0,125 0,25 0,5 0,75 1
Kilometer

Hintergrundkarte:
Amtliche Präsentation 1 : 10 000

Vervielfältigung der Grundlagenkarte nur mit Genehmigung des Herausgebers.
Quellenvermerk:
Auszug aus den Geodaten des Landesamtes für Geoinformation und Landesvermessung Niedersachsen

© 2025 LGLN

© GeoBasis-DE / BKG (2025) CC BY 4.0

Vervielfältigung der Fachinformationen nur mit Genehmigung des ML.

Niedersächsische Verordnung zur Ausweisung von Feuchtgebieten und Mooren als Gebietskulisse nach § 11 Abs. 1 und 4 der GAP-Konditionalitäten-Verordnung

Anlage zu § 1 Abs.1

Detailkarte der kohlenstoffreichen Böden inklusive der Moor-Treposole gem. § 11 Abs. 2 GAPKondV

Blattnummer:	650
Erstellungsdatum:	11.02.2025
Maßstab:	1:10.000

Realisiert durch

Niedersächsisches Ministerium für Ernährung, Landwirtschaft und Verbraucherschutz

SLA

610000 611000 612000 613000

5897000 5896000 5895000 5894000

Hainebuschenbusch

Groß Sommerbeck

Klein Sommerbeck

Leestahl

Birkenhof

Eimstorf

Dumstorf

Bohndorfer Berg

Uhlenberg

Sieckerberg

Paalberg

avendorf

B216

K14

Looschkoppel

Alte Heerstraße B216

Lüneburger Landstraße B216

Margarethenhof

Tannenhof

Sommerbecker Kirchweg

Elmloher Weg

Am Kirchkamp

Mittelster Berg

Ehlinger Straße

Birkenhof

Im Dorfe

Am Golfpk

Am Sweet

Am Wiesen

Klein Sommerbeck

Eimstorf

69,1 65,0 55,6 41,2 41,9 58,6 62,9 63,9 67,5 71,2 50,8 71,1 61,8 76,5 651 69,9 81,7 63,9 81,6 64,2 51,5 63,8 75,7 58,3 63,1 78,2 82,5 52,4

Lageübersicht

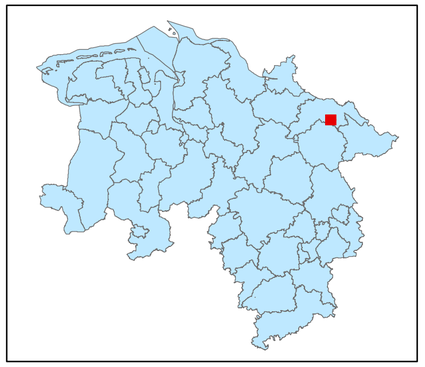

Legende

kohlenstoffreiche Böden

kohlenstoffreiche Böden (Moortreposole)

Landesgrenze

0 0,125 0,25 0,5 0,75 1

Kilometer

Hintergrundkarte:
Amtliche Präsentation 1 : 10 000

Vervielfältigung der Grundlagenkarte nur mit Genehmigung des Herausgebers.
Quellenvermerk:
Auszug aus den Geodaten des Landesamtes für Geoinformation und Landesvermessung Niedersachsen

© 2025 LGLN

© GeoBasis-DE / BKG (2025) CC BY 4.0

Vervielfältigung der Fachinformationen nur mit Genehmigung des ML.

Niedersächsische Verordnung zur Ausweisung von Feuchtgebieten und Mooren als Gebietskulisse nach § 11 Abs. 1 und 4 der GAP-Konditionalitäten-Verordnung

Anlage zu § 1 Abs.1

Detailkarte der kohlenstoffreichen Böden inklusive der Moor-Treposole gem. § 11 Abs. 2 GAPKondV

Blattnummer:	651
Erstellungsdatum:	11.02.2025
Maßstab:	1:10.000

Realisiert durch

Niedersächsisches Ministerium für Ernährung, Landwirtschaft und Verbraucherschutz

SLA

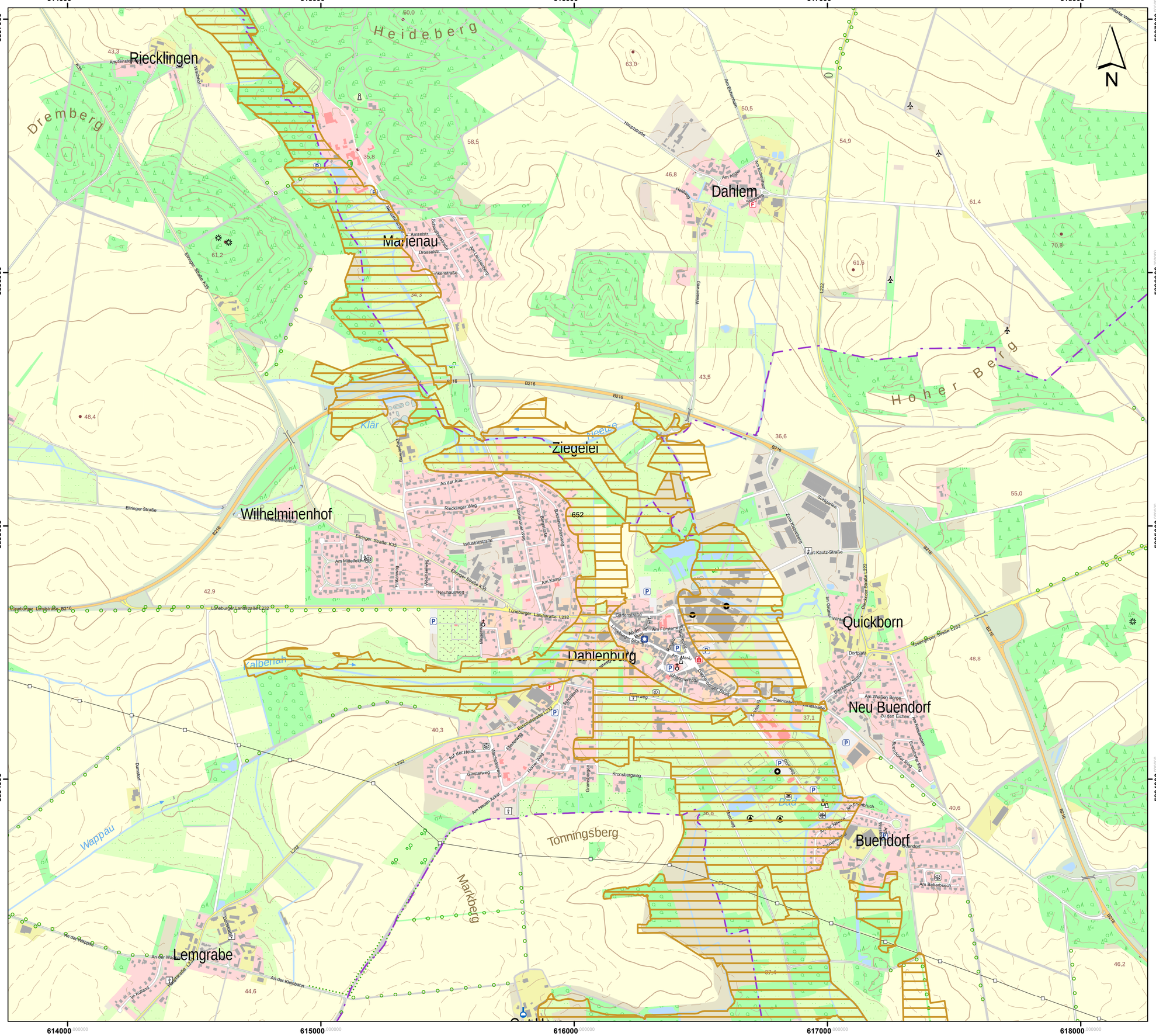
614000
615000
616000
617000
618000
5897000
5896000
5895000
5894000
Heideberg
Dremberg
Hoher Berg
Tonningsberg
Markberg
Kalberlah
Wappau
Klär
Riecklingen
Marienau
Dahlem
Ziegelei
Wilhelminenhof
Dahlenburg
Quickborn
Neu Buendorf
Buendorf
Lemgrabe
Bad
Ginsterweg
Am Mittelfeld
Am Kamp
Neuhausweg
Am Anger
Am Weißen Berge
Am Beberbusch
Am Rosenwinkel
Am Erlenbruch
Am Ahlerkamp
Am Ahlerberg
Am Ahlerbusch
Am Ahlerkrug
Am Ahlerweg
Am Ahlerwinkel
Am Ahlerwinkel
Am Ahlerwinkel

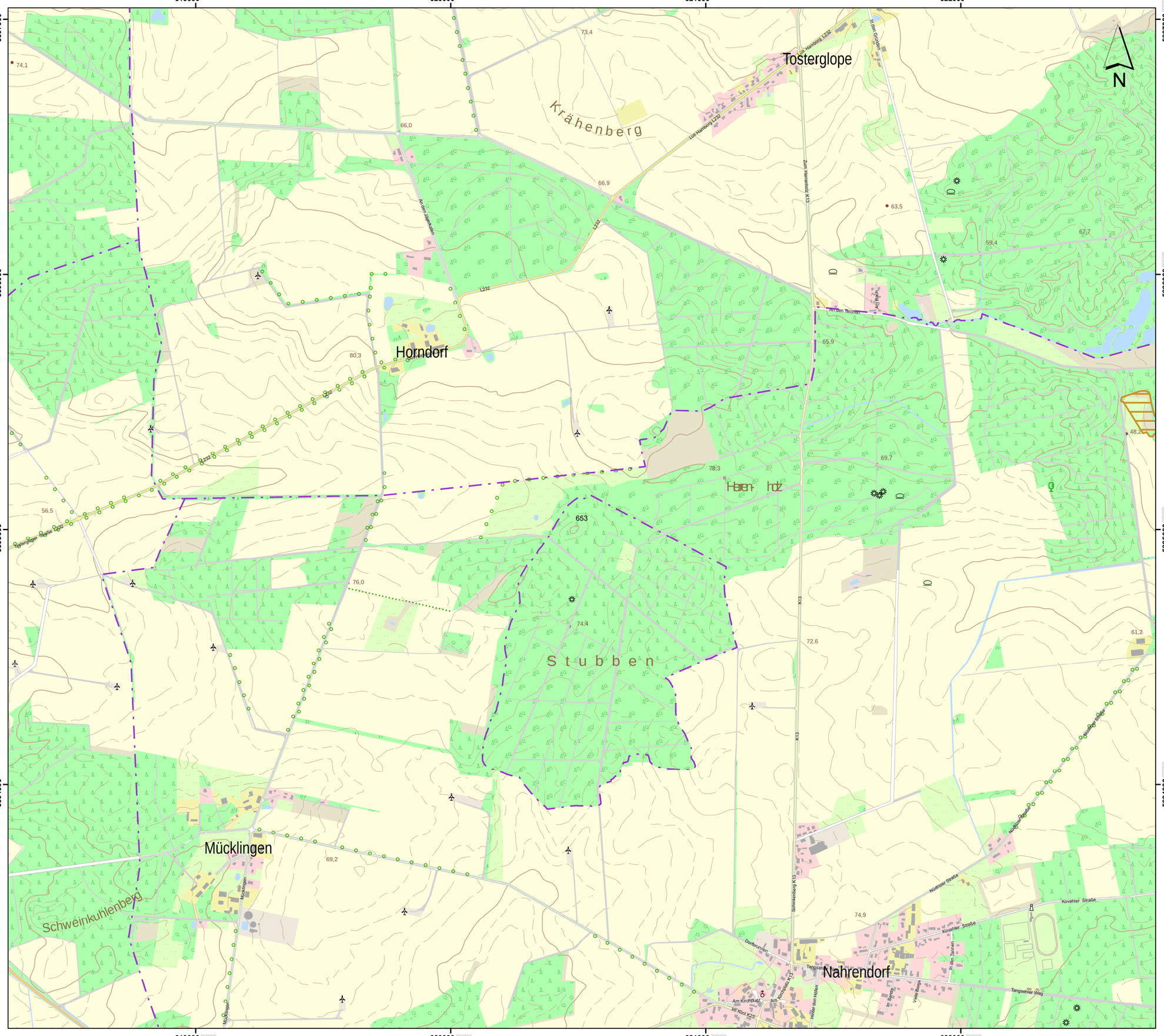

Lageübersicht

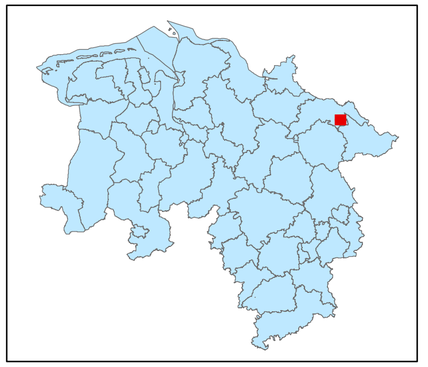

Legende

kohlenstoffreiche Böden

kohlenstoffreiche Böden (Moortreposole)

Landesgrenze

0 0,125 0,25 0,5 0,75 1

Kilometer

Hintergrundkarte:
Amtliche Präsentation 1 : 10 000

Vervielfältigung der Grundlagenkarte nur mit Genehmigung des Herausgebers.
Quellenvermerk:
Auszug aus den Geodaten des Landesamtes für Geoinformation und Landesvermessung Niedersachsen

© 2025 LGLN

© GeoBasis-DE / BKG (2025) CC BY 4.0

Vervielfältigung der Fachinformationen nur mit Genehmigung des ML.

Niedersächsische Verordnung zur Ausweisung von Feuchtgebieten und Mooren als Gebietskulisse nach § 11 Abs. 1 und 4 der GAP-Konditionalitäten-Verordnung

Anlage zu § 1 Abs.1

Detailkarte der kohlenstoffreichen Böden inklusive der Moor-Treposole gem. § 11 Abs. 2 GAPKondV

Blattnummer:	653
Erstellungsdatum:	11.02.2025
Maßstab:	1:10.000

Realisiert durch

Niedersächsisches Ministerium für Ernährung, Landwirtschaft und Verbraucherschutz

SLA

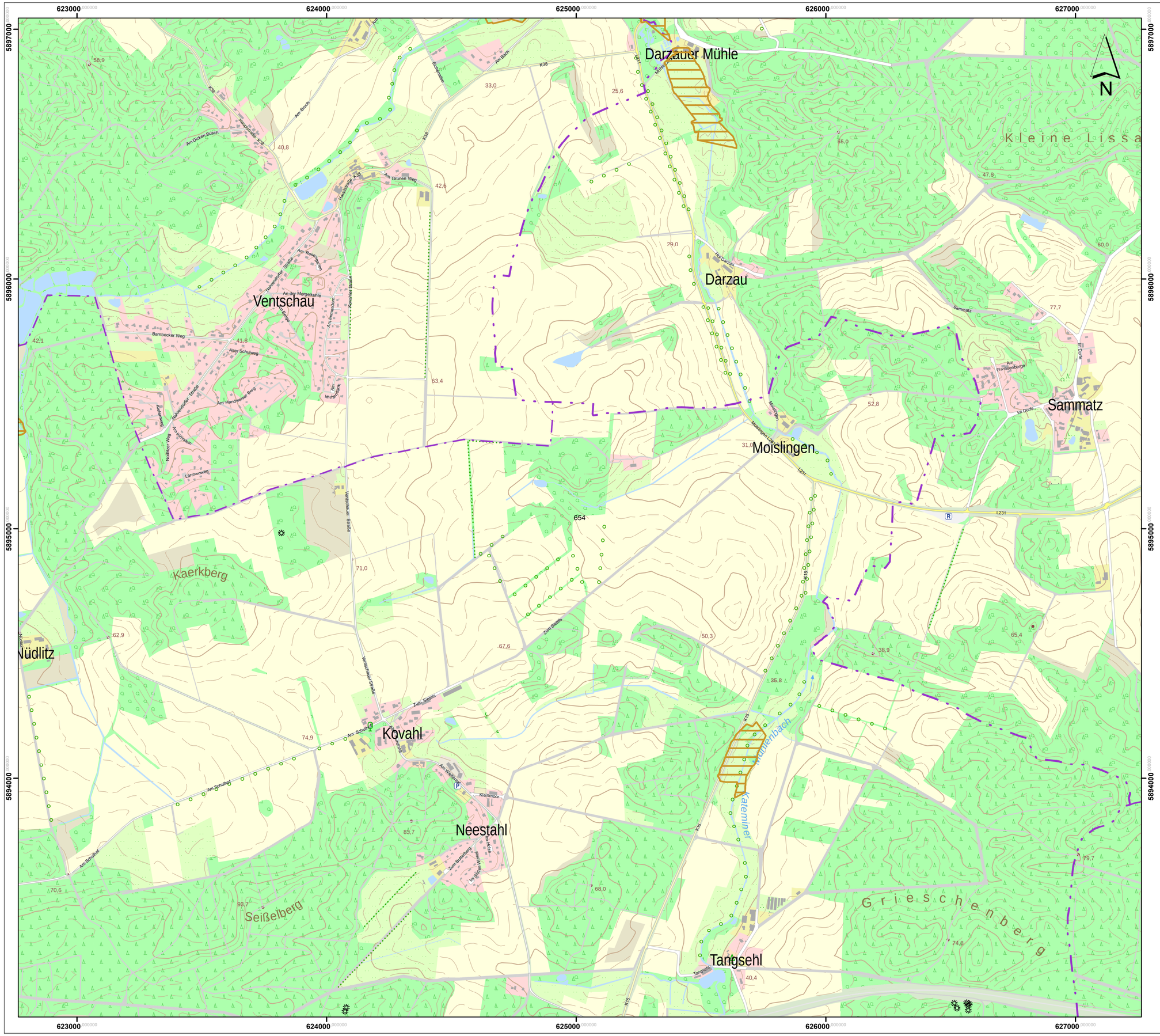

Lageübersicht

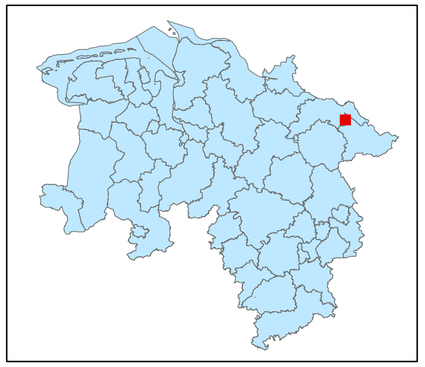

Legende

kohlenstoffreiche Böden

kohlenstoffreiche Böden (Moortreposole)

Landesgrenze

0 0,125 0,25 0,5 0,75 1

Kilometer

Hintergrundkarte:
Amtliche Präsentation 1 : 10 000

Vervielfältigung der Grundlagenkarte nur mit Genehmigung des Herausgebers.
Quellenvermerk:
Auszug aus den Geodaten des Landesamtes für Geoinformation und Landesvermessung Niedersachsen

© 2025 LGLN

© GeoBasis-DE / BKG (2025) CC BY 4.0

Vervielfältigung der Fachinformationen nur mit Genehmigung des ML.

Niedersächsische Verordnung zur Ausweisung von Feuchtgebieten und Mooren als Gebietskulisse nach § 11 Abs. 1 und 4 der GAP-Konditionalitäten-Verordnung

Anlage zu § 1 Abs.1

Detailkarte der kohlenstoffreichen Böden inklusive der Moor-Treposole gem. § 11 Abs. 2 GAPKondV

Blattnummer:	654
Erstellungsdatum:	11.02.2025
Maßstab:	1:10.000

Realisiert durch

Niedersächsisches Ministerium für Ernährung, Landwirtschaft und Verbraucherschutz

SLA

637000 638000 639000 640000

5897000 5896000 5895000 5894000

Kaarßer Berge

Kaarßen

Pinnau

Krainke

Strachau- Bitter Graben

Pinnauer Wegegraben

655

N

Lageübersicht

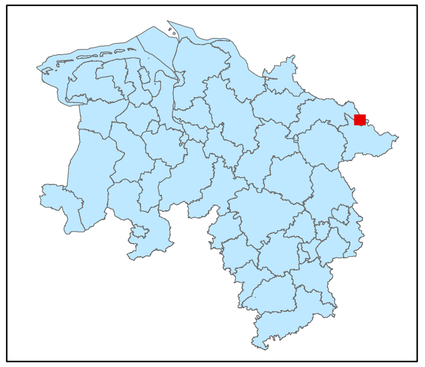

Legende

kohlenstoffreiche Böden

kohlenstoffreiche Böden (Moortreposole)

Landesgrenze

0 0,125 0,25 0,5 0,75 1

Kilometer

Hintergrundkarte:
Amtliche Präsentation 1 : 10 000

Vervielfältigung der Grundlagenkarte nur mit Genehmigung des Herausgebers.
Quellenvermerk:
Auszug aus den Geodaten des Landesamtes für Geoinformation und Landesvermessung Niedersachsen

© 2025 LGLN

© GeoBasis-DE / BKG (2025) CC BY 4.0

Vervielfältigung der Fachinformationen nur mit Genehmigung des ML.

Niedersächsische Verordnung zur Ausweisung von Feuchtgebieten und Mooren als Gebietskulisse nach § 11 Abs. 1 und 4 der GAP-Konditionalitäten-Verordnung

Anlage zu § 1 Abs.1

Detailkarte der kohlenstoffreichen Böden inklusive der Moor-Treposole gem. § 11 Abs. 2 GAPKondV

Blattnummer:	655
Erstellungsdatum:	11.02.2025
Maßstab:	1:10.000

Realisiert durch

Niedersächsisches Ministerium für Ernährung, Landwirtschaft und Verbraucherschutz

SLA

641000 642000 643000 644000 645000

5897000 5896000 5895000 5894000

N

Havekenburg

Krainke

Wehninger Waldgraben I

Alter Haken

Pinnauer Wegegraben

Neue Löcknitz

Wehningen

656

13,2 13,4 13,5 13,7 13,8 13,9 14,2 15,1 12,7 13,4 13,0

Lageübersicht

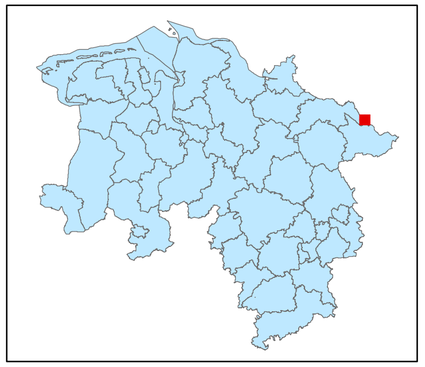

Legende

- kohlenstoffreiche Böden
- kohlenstoffreiche Böden (Moortreposole)
- Landesgrenze

0 0,125 0,25 0,5 0,75 1

Kilometer

Hintergrundkarte:
Amtliche Präsentation 1 : 10 000

Vervielfältigung der Grundlagenkarte nur mit Genehmigung des Herausgebers.
Quellenvermerk:
Auszug aus den Geodaten des Landesamtes für Geoinformation und Landesvermessung Niedersachsen

© 2025 LGLN

© GeoBasis-DE / BKG (2025) CC BY 4.0

Vervielfältigung der Fachinformationen nur mit Genehmigung des ML.

Niedersächsische Verordnung zur Ausweisung von Feuchtgebieten und Mooren als Gebietskulisse nach § 11 Abs. 1 und 4 der GAP-Konditionalitäten-Verordnung

Anlage zu § 1 Abs.1

Detailkarte der kohlenstoffreichen Böden inklusive der Moor-Treposole gem. § 11 Abs. 2 GAPKondV

Blattnummer:	656
Erstellungsdatum:	11.02.2025
Maßstab:	1:10.000

Realisiert durch

Niedersächsisches Ministerium für Ernährung, Landwirtschaft und Verbraucherschutz

SLA

646000 000000
647000 000000
648000 000000
649000 000000

5897000 000000
5896000 000000
5895000 000000
5894000 000000

N

657

Lageübersicht

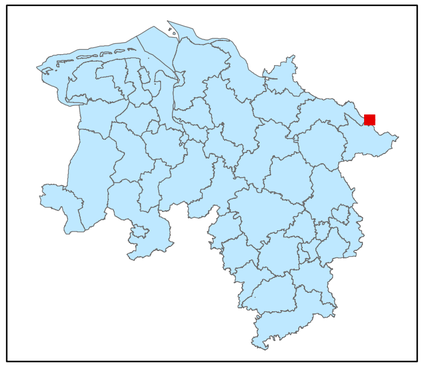

Legende

kohlenstoffreiche Böden

kohlenstoffreiche Böden (Moortreposole)

Landesgrenze

0 0,125 0,25 0,5 0,75 1

Kilometer

Hintergrundkarte:
Amtliche Präsentation 1 : 10 000

Vervielfältigung der Grundlagenkarte nur mit Genehmigung des Herausgebers.
Quellenvermerk:
Auszug aus den Geodaten des Landesamtes für Geoinformation und Landesvermessung Niedersachsen

© 2025 LGLN

© GeoBasis-DE / BKG (2025) CC BY 4.0

Vervielfältigung der Fachinformationen nur mit Genehmigung des ML.

Niedersächsische Verordnung zur Ausweisung von Feuchtgebieten und Mooren als Gebietskulisse nach § 11 Abs. 1 und 4 der GAP-Konditionalitäten-Verordnung

Anlage zu § 1 Abs.1

Detailkarte der kohlenstoffreichen Böden inklusive der Moor-Treposole gem. § 11 Abs. 2 GAPKondV

Blattnummer:	657
Erstellungsdatum:	11.02.2025
Maßstab:	1:10.000

Realisiert durch

Niedersächsisches Ministerium für Ernährung, Landwirtschaft und Verbraucherschutz

SLA

376000 000000
377000 000000
378000 000000
379000 000000

5893000 000000
5892000 000000
5891000 000000
5890000 000000

658

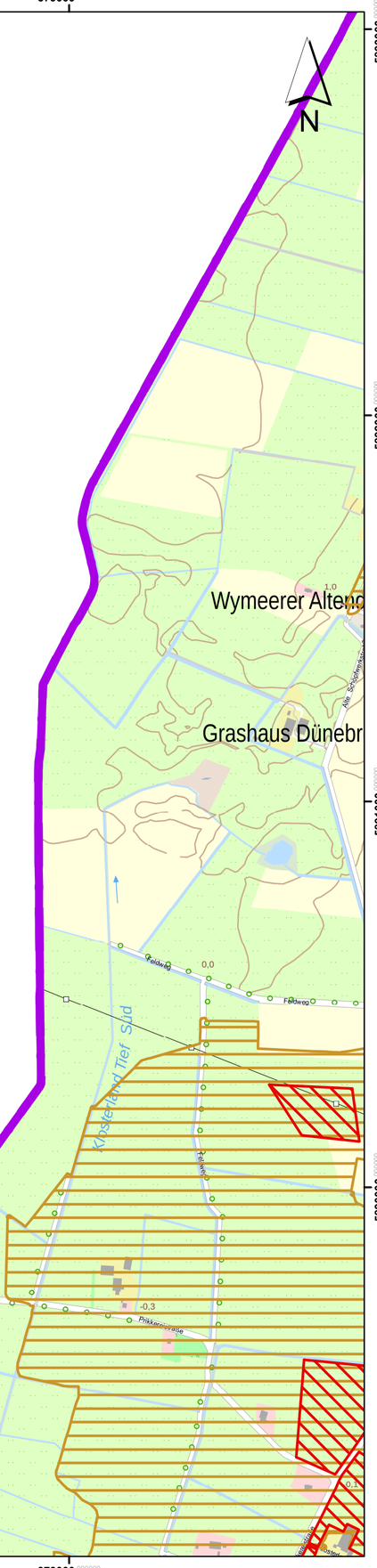

Lageübersicht

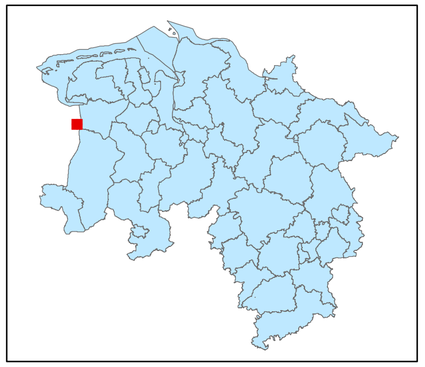

Legende

kohlenstoffreiche Böden

kohlenstoffreiche Böden (Moortreposole)

Landesgrenze

0 0,125 0,25 0,5 0,75 1
Kilometer

Hintergrundkarte:
Amtliche Präsentation 1 : 10 000

Vervielfältigung der Grundlagenkarte nur mit Genehmigung des Herausgebers.
Quellenvermerk:
Auszug aus den Geodaten des Landesamtes für Geoinformation und Landesvermessung Niedersachsen

© 2025 LGLN

© GeoBasis-DE / BKG (2025) CC BY 4.0

Vervielfältigung der Fachinformationen nur mit Genehmigung des ML.

Niedersächsische Verordnung zur Ausweisung von Feuchtgebieten und Mooren als Gebietskulisse nach § 11 Abs. 1 und 4 der GAP-Konditionalitäten-Verordnung

Anlage zu § 1 Abs.1

Detailkarte der kohlenstoffreichen Böden inklusive der Moor-Treposole gem. § 11 Abs. 2 GAPKondV

Blattnummer:	658
Erstellungsdatum:	11.02.2025
Maßstab:	1:10.000

Realisiert durch

Niedersächsisches Ministerium für Ernährung, Landwirtschaft und Verbraucherschutz

SLA

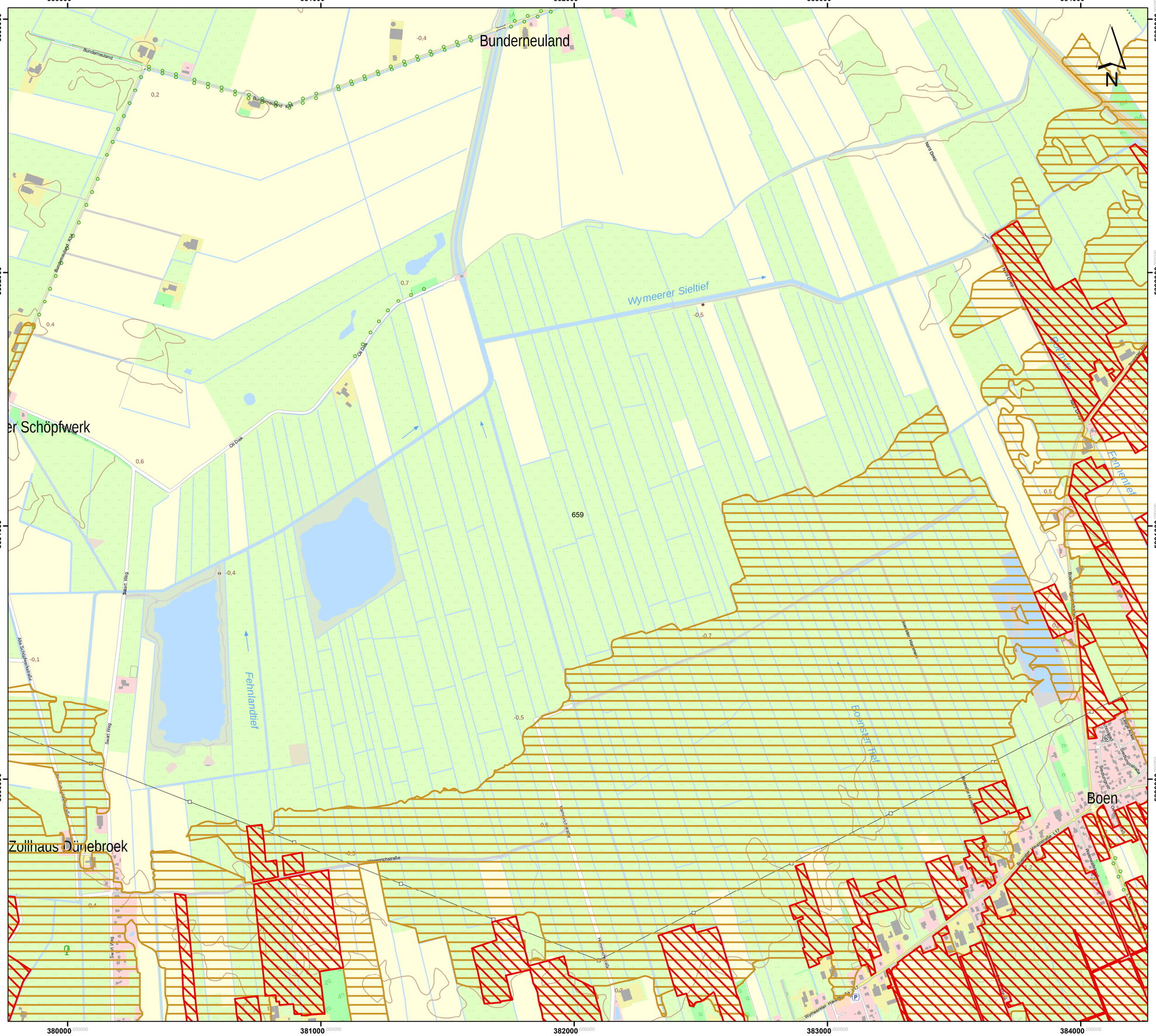

Lageübersicht

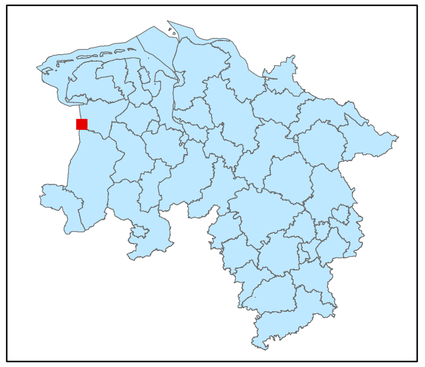

Legende

- kohlenstoffreiche Böden
- kohlenstoffreiche Böden (Moortreposole)
- Landesgrenze

0 0,125 0,25 0,5 0,75 1

Kilometer

Hintergrundkarte:
Amtliche Präsentation 1 : 10 000

Vervielfältigung der Grundlagenkarte nur mit Genehmigung des Herausgebers.
Quellenvermerk:
Auszug aus den Geodaten des Landesamtes für Geoinformation und Landesvermessung Niedersachsen

© 2025 LGLN

© GeoBasis-DE / BKG (2025) CC BY 4.0

Vervielfältigung der Fachinformationen nur mit Genehmigung des ML.

Niedersächsische Verordnung zur Ausweisung von Feuchtgebieten und Mooren als Gebietskulisse nach § 11 Abs. 1 und 4 der GAP-Konditionalitäten-Verordnung

Anlage zu § 1 Abs.1

Detailkarte der kohlenstoffreichen Böden inklusive der Moor-Treposole gem. § 11 Abs. 2 GAPKondV

Blattnummer:	659
Erstellungsdatum:	11.02.2025
Maßstab:	1:10.000

Realisiert durch

Niedersächsisches Ministerium für Ernährung, Landwirtschaft und Verbraucherschutz

SLA

Lageübersicht

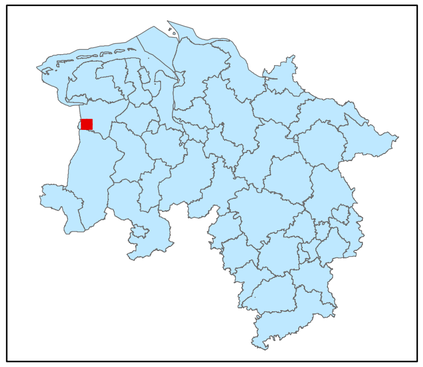

Legende

kohlenstoffreiche Böden

kohlenstoffreiche Böden (Moortreposole)

Landesgrenze

0 0,125 0,25 0,5 0,75 1

Kilometer

Hintergrundkarte:
Amtliche Präsentation 1 : 10 000

Vervielfältigung der Grundlagenkarte nur mit Genehmigung des Herausgebers.
Quellenvermerk:
Auszug aus den Geodaten des Landesamtes für Geoinformation und Landesvermessung Niedersachsen

© 2025 LGLN

© GeoBasis-DE / BKG (2025) CC BY 4.0

Vervielfältigung der Fachinformationen nur mit Genehmigung des ML.

Niedersächsische Verordnung zur Ausweisung von Feuchtgebieten und Mooren als Gebietskulisse nach § 11 Abs. 1 und 4 der GAP-Konditionalitäten-Verordnung

Anlage zu § 1 Abs.1

Detailkarte der kohlenstoffreichen Böden inklusive der Moor-Treposole gem. § 11 Abs. 2 GAPKondV

Blattnummer:	660
Erstellungsdatum:	11.02.2025
Maßstab:	1:10.000

Realisiert durch

Niedersächsisches Ministerium für Ernährung, Landwirtschaft und Verbraucherschutz

SLA

Lageübersicht

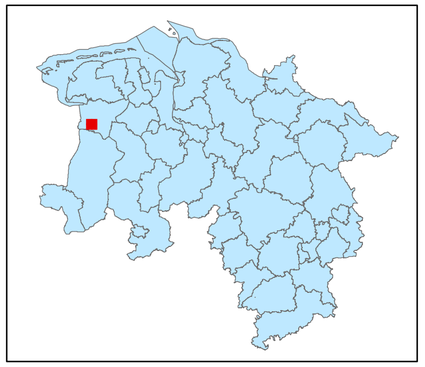

Legende

kohlenstoffreiche Böden

kohlenstoffreiche Böden (Moortreposole)

Landesgrenze

0 0,125 0,25 0,5 0,75 1

Kilometer

Hintergrundkarte:
Amtliche Präsentation 1 : 10 000

Vervielfältigung der Grundlagenkarte nur mit Genehmigung des Herausgebers.
Quellenvermerk:
Auszug aus den Geodaten des Landesamtes für Geoinformation und Landesvermessung Niedersachsen

© 2025 LGLN

© GeoBasis-DE / BKG (2025) CC BY 4.0

Vervielfältigung der Fachinformationen nur mit Genehmigung des ML.

Niedersächsische Verordnung zur Ausweisung von Feuchtgebieten und Mooren als Gebietskulisse nach § 11 Abs. 1 und 4 der GAP-Konditionalitäten-Verordnung

Anlage zu § 1 Abs.1

Detailkarte der kohlenstoffreichen Böden inklusive der Moor-Treposole gem. § 11 Abs. 2 GAPKondV

Blattnummer:	661
Erstellungsdatum:	11.02.2025
Maßstab:	1:10.000

Realisiert durch

Niedersächsisches Ministerium für Ernährung, Landwirtschaft und Verbraucherschutz

SLA

Lageübersicht

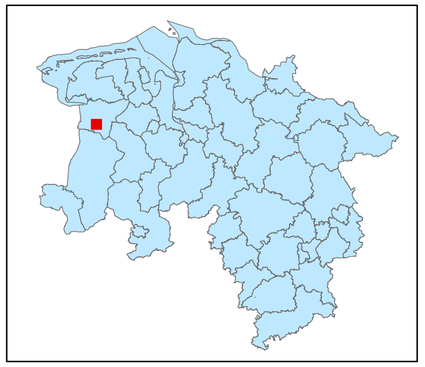

Legende

kohlenstoffreiche Böden

kohlenstoffreiche Böden (Moortreposole)

Landesgrenze

0 0,125 0,25 0,5 0,75 1

Kilometer

Hintergrundkarte:
Amtliche Präsentation 1 : 10 000

Vervielfältigung der Grundlagenkarte nur mit Genehmigung des Herausgebers.
Quellenvermerk:
Auszug aus den Geodaten des Landesamtes für Geoinformation und Landesvermessung Niedersachsen

© 2025 LGLN

© GeoBasis-DE / BKG (2025) CC BY 4.0

Vervielfältigung der Fachinformationen nur mit Genehmigung des ML.

Niedersächsische Verordnung zur Ausweisung von Feuchtgebieten und Mooren als Gebietskulisse nach § 11 Abs. 1 und 4 der GAP-Konditionalitäten-Verordnung

Anlage zu § 1 Abs.1

Detailkarte der kohlenstoffreichen Böden inklusive der Moor-Treposole gem. § 11 Abs. 2 GAPKondV

Blattnummer:	662
Erstellungsdatum:	11.02.2025
Maßstab:	1:10.000

Realisiert durch

Niedersächsisches Ministerium für Ernährung, Landwirtschaft und Verbraucherschutz

SLA

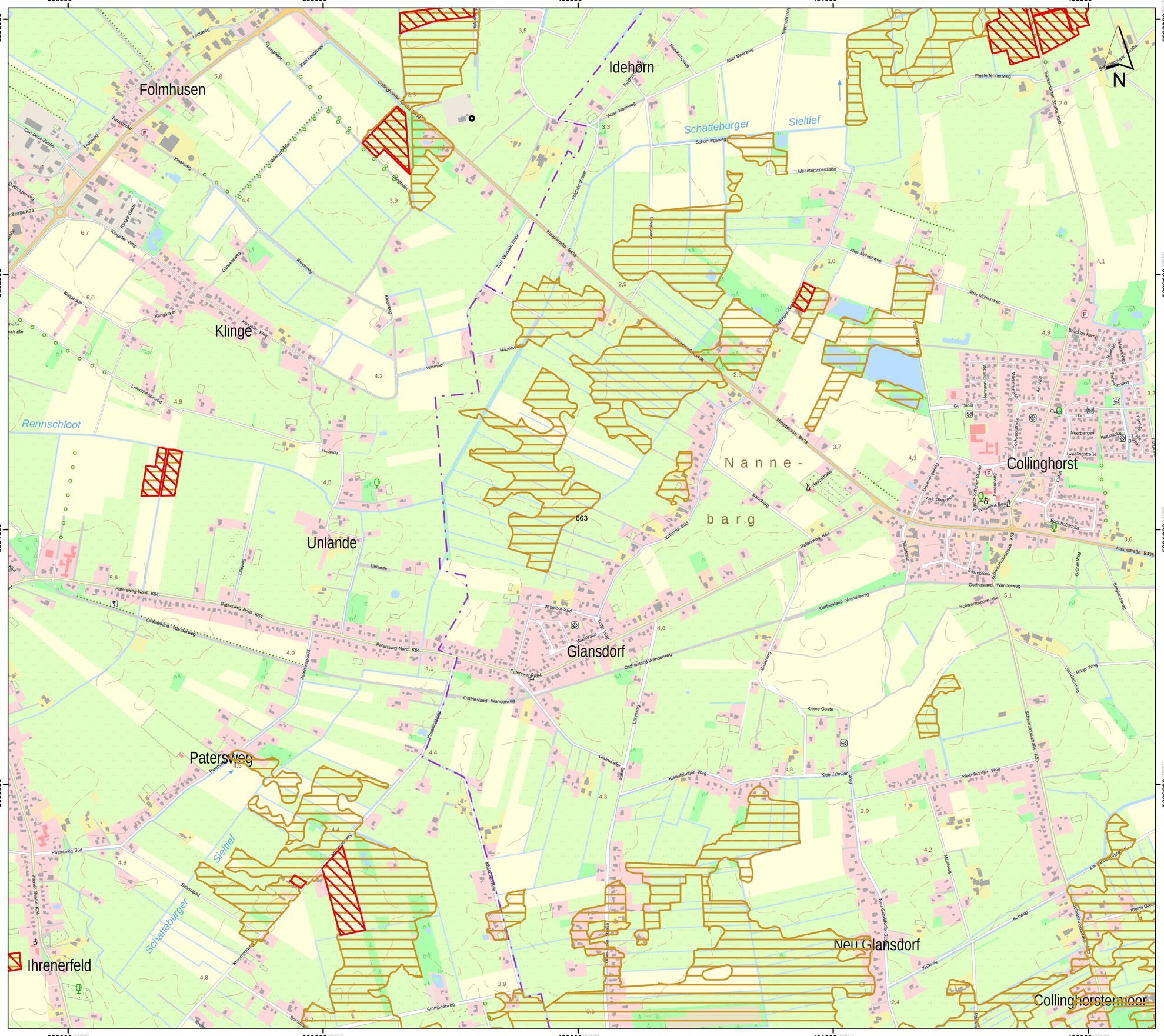

Lageübersicht

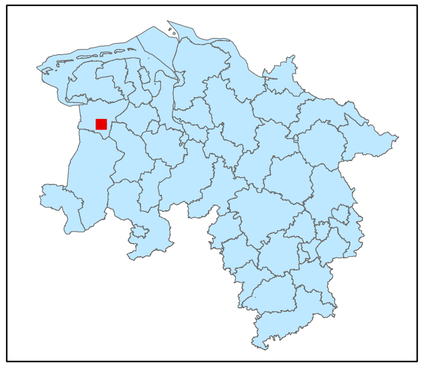

Legende

kohlenstoffreiche Böden

kohlenstoffreiche Böden (Moortreposole)

Landesgrenze

0 0,125 0,25 0,5 0,75 1

Kilometer

Hintergrundkarte:
Amtliche Präsentation 1 : 10 000

Vervielfältigung der Grundlagenkarte nur mit Genehmigung des Herausgebers.
Quellenvermerk:
Auszug aus den Geodaten des Landesamtes für Geoinformation und Landesvermessung Niedersachsen

© 2025 LGLN

© GeoBasis-DE / BKG (2025) CC BY 4.0

Vervielfältigung der Fachinformationen nur mit Genehmigung des ML.

Niedersächsische Verordnung zur Ausweisung von Feuchtgebieten und Mooren als Gebietskulisse nach § 11 Abs. 1 und 4 der GAP-Konditionalitäten-Verordnung

Anlage zu § 1 Abs.1

Detailkarte der kohlenstoffreichen Böden inklusive der Moor-Treposole gem. § 11 Abs. 2 GAPKondV

Blattnummer:	663
Erstellungsdatum:	11.02.2025
Maßstab:	1:10.000

Realisiert durch

Niedersächsisches Ministerium für Ernährung, Landwirtschaft und Verbraucherschutz

SLA

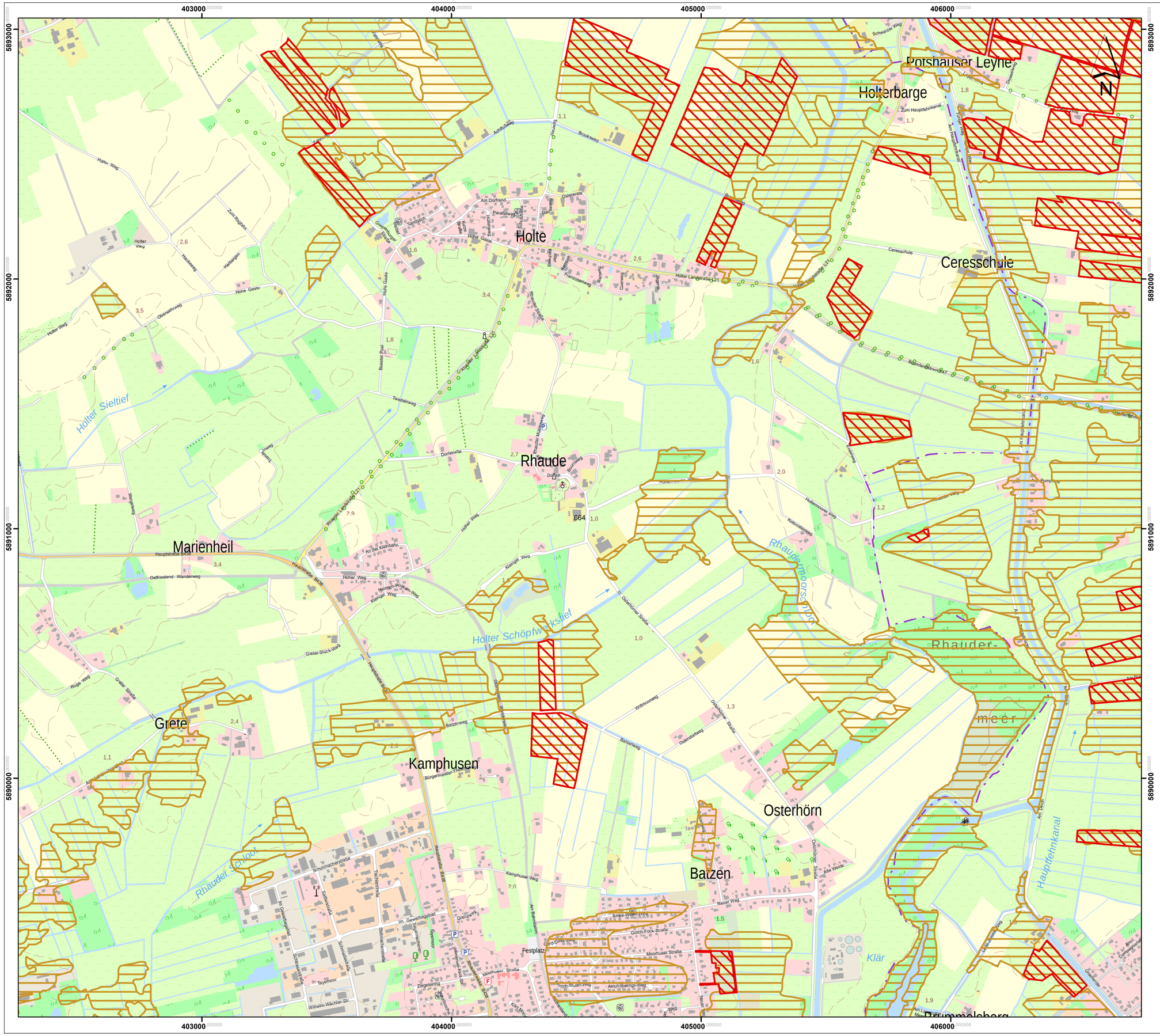

Lageübersicht

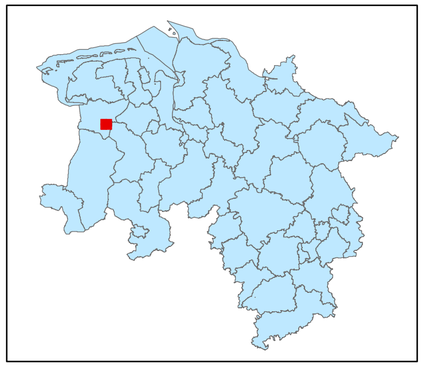

Legende

kohlenstoffreiche Böden

kohlenstoffreiche Böden (Moortreposole)

Landesgrenze

0 0,125 0,25 0,5 0,75 1

Kilometer

Hintergrundkarte:
Amtliche Präsentation 1 : 10 000

Vervielfältigung der Grundlagenkarte nur mit Genehmigung des Herausgebers.
Quellenvermerk:
Auszug aus den Geodaten des Landesamtes für Geoinformation und Landesvermessung Niedersachsen

© 2025 LGLN

© GeoBasis-DE / BKG (2025) CC BY 4.0

Vervielfältigung der Fachinformationen nur mit Genehmigung des ML.

Niedersächsische Verordnung zur Ausweisung von Feuchtgebieten und Mooren als Gebietskulisse nach § 11 Abs. 1 und 4 der GAP-Konditionalitäten-Verordnung

Anlage zu § 1 Abs.1

Detailkarte der kohlenstoffreichen Böden inklusive der Moor-Treposole gem. § 11 Abs. 2 GAPKondV

Blattnummer:	664
Erstellungsdatum:	11.02.2025
Maßstab:	1:10.000

Realisiert durch

Niedersächsisches Ministerium für Ernährung, Landwirtschaft und Verbraucherschutz

SLA

Lageübersicht

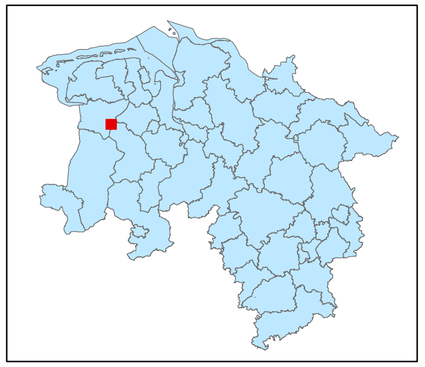

Legende

- kohlenstoffreiche Böden
- kohlenstoffreiche Böden (Moortreposole)
- Landesgrenze

0 0,125 0,25 0,5 0,75 1

Kilometer

Hintergrundkarte:
Amtliche Präsentation 1 : 10 000

Vervielfältigung der Grundlagenkarte nur mit Genehmigung des Herausgebers.
Quellenvermerk:
Auszug aus den Geodaten des Landesamtes für Geoinformation und Landesvermessung Niedersachsen

© 2025 LGLN

© GeoBasis-DE / BKG (2025) CC BY 4.0

Vervielfältigung der Fachinformationen nur mit Genehmigung des ML.

Niedersächsische Verordnung zur Ausweisung von Feuchtgebieten und Mooren als Gebietskulisse nach § 11 Abs. 1 und 4 der GAP-Konditionalitäten-Verordnung

Anlage zu § 1 Abs.1

Detailkarte der kohlenstoffreichen Böden inklusive der Moor-Treposole gem. § 11 Abs. 2 GAPKondV

Blattnummer:	665
Erstellungsdatum:	11.02.2025
Maßstab:	1:10.000

Realisiert durch

Niedersächsisches Ministerium für Ernährung, Landwirtschaft und Verbraucherschutz

SLA

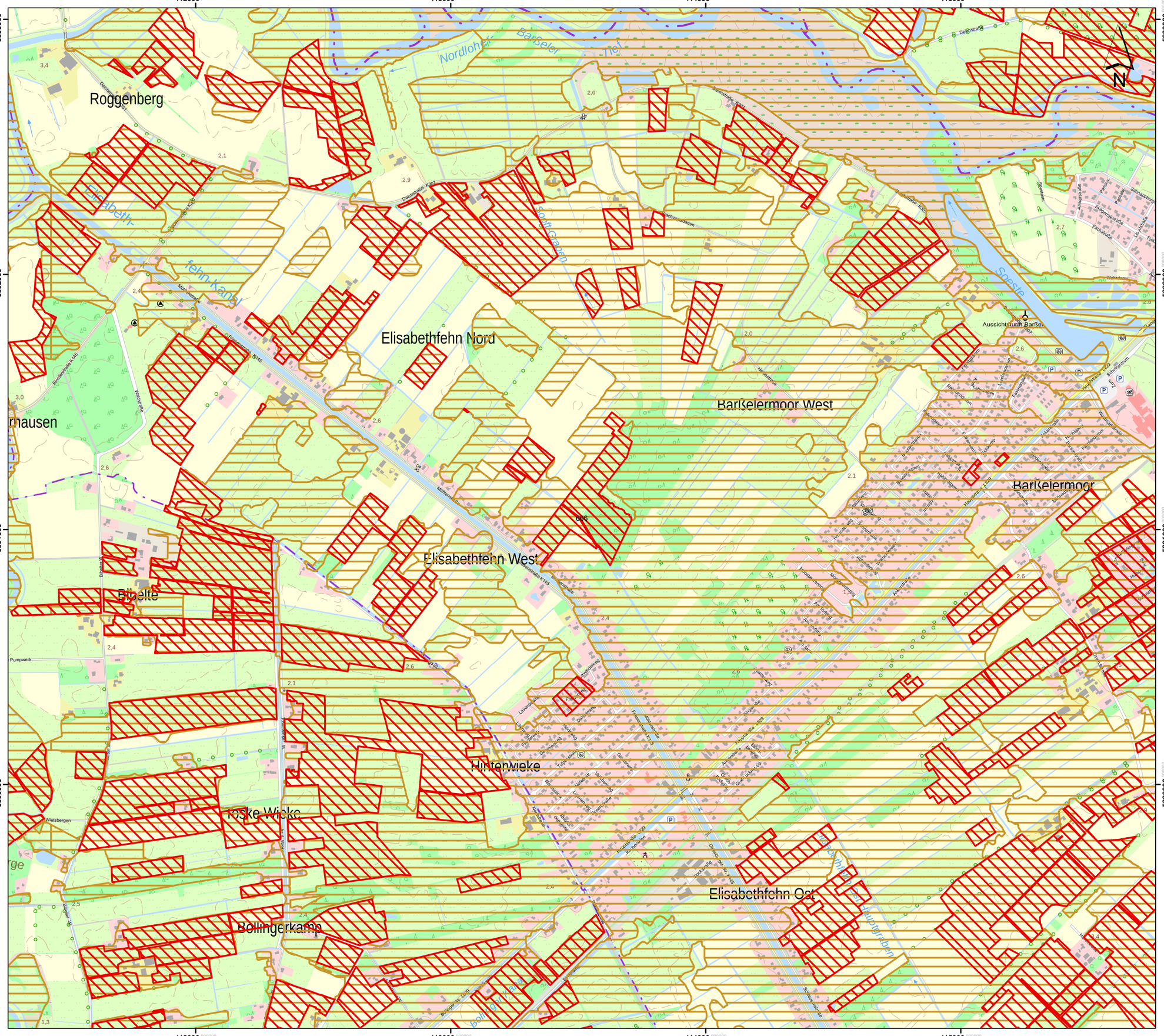

Lageübersicht

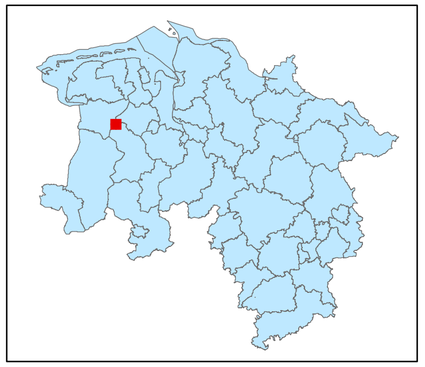

Legende

kohlenstoffreiche Böden

kohlenstoffreiche Böden (Moortreposole)

Landesgrenze

0 0,125 0,25 0,5 0,75 1

Kilometer

Hintergrundkarte:
Amtliche Präsentation 1 : 10 000

Vervielfältigung der Grundlagenkarte nur mit Genehmigung des Herausgebers.
Quellenvermerk:
Auszug aus den Geodaten des Landesamtes für Geoinformation und Landesvermessung Niedersachsen

© 2025 LGLN

© GeoBasis-DE / BKG (2025) CC BY 4.0

Vervielfältigung der Fachinformationen nur mit Genehmigung des ML.

Niedersächsische Verordnung zur Ausweisung von Feuchtgebieten und Mooren als Gebietskulisse nach § 11 Abs. 1 und 4 der GAP-Konditionalitäten-Verordnung

Anlage zu § 1 Abs.1

Detailkarte der kohlenstoffreichen Böden inklusive der Moor-Treposole gem. § 11 Abs. 2 GAPKondV

Blattnummer:	666
Erstellungsdatum:	11.02.2025
Maßstab:	1:10.000

Realisiert durch

Niedersächsisches Ministerium für Ernährung, Landwirtschaft und Verbraucherschutz

SLA

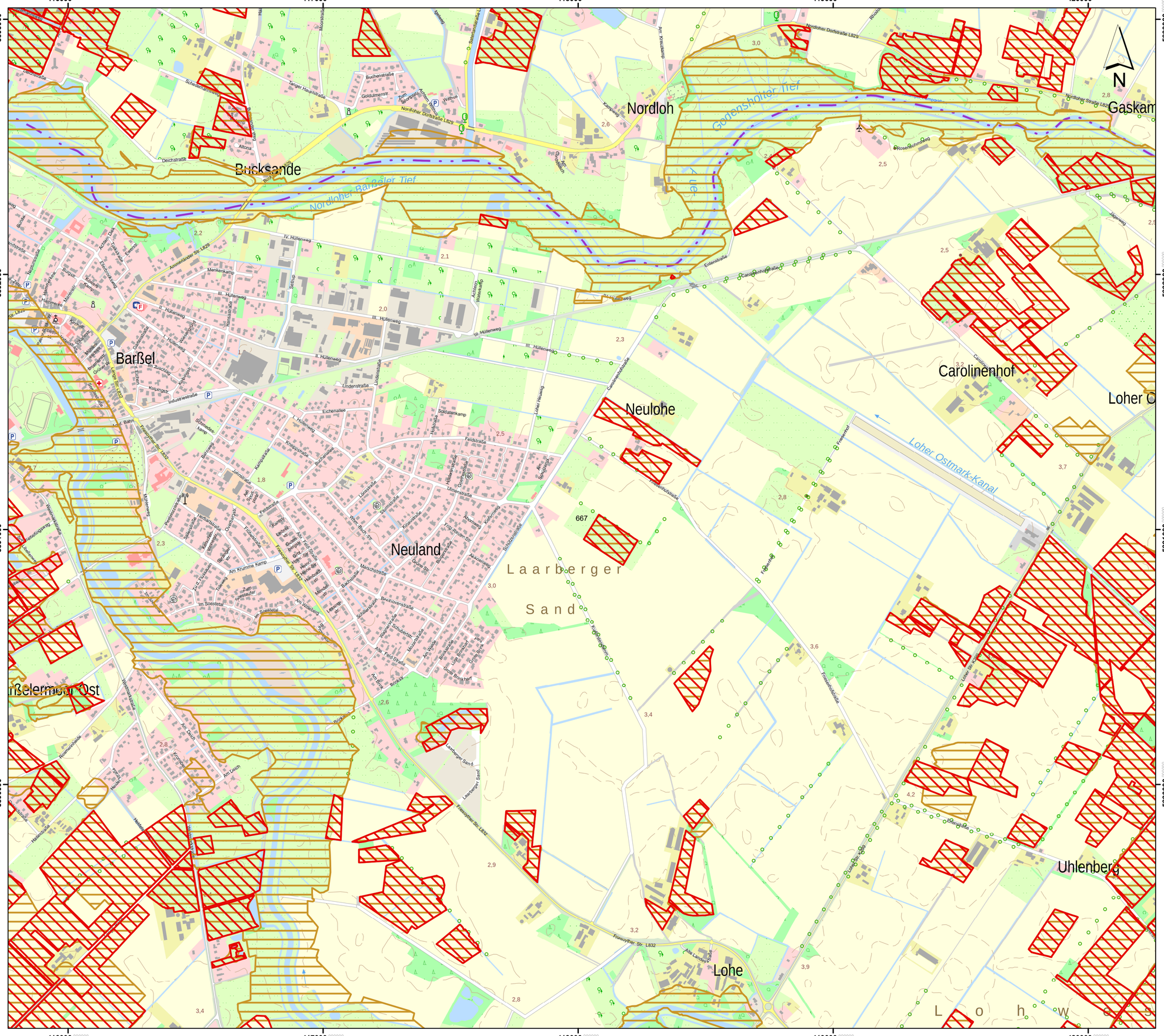

Lageübersicht

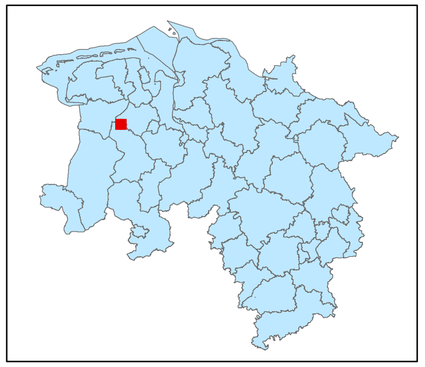

Legende

kohlenstoffreiche Böden

kohlenstoffreiche Böden (Moortreposole)

Landesgrenze

Hintergrundkarte:
Amtliche Präsentation 1 : 10 000

Vervielfältigung der Grundlagenkarte nur mit Genehmigung des Herausgebers.
Quellenvermerk:
Auszug aus den Geodaten des Landesamtes für Geoinformation und Landesvermessung Niedersachsen

© 2025 LGLN

© GeoBasis-DE / BKG (2025) CC BY 4.0

Vervielfältigung der Fachinformationen nur mit Genehmigung des ML.

Niedersächsische Verordnung zur Ausweisung von Feuchtgebieten und Mooren als Gebietskulisse nach § 11 Abs. 1 und 4 der GAP-Konditionalitäten-Verordnung

Anlage zu § 1 Abs.1

Detailkarte der kohlenstoffreichen Böden inklusive der Moor-Treposole gem. § 11 Abs. 2 GAPKondV

Blattnummer:	667
Erstellungsdatum:	11.02.2025
Maßstab:	1:10.000

Realisiert durch

Niedersächsisches Ministerium für Ernährung, Landwirtschaft und Verbraucherschutz

SLA

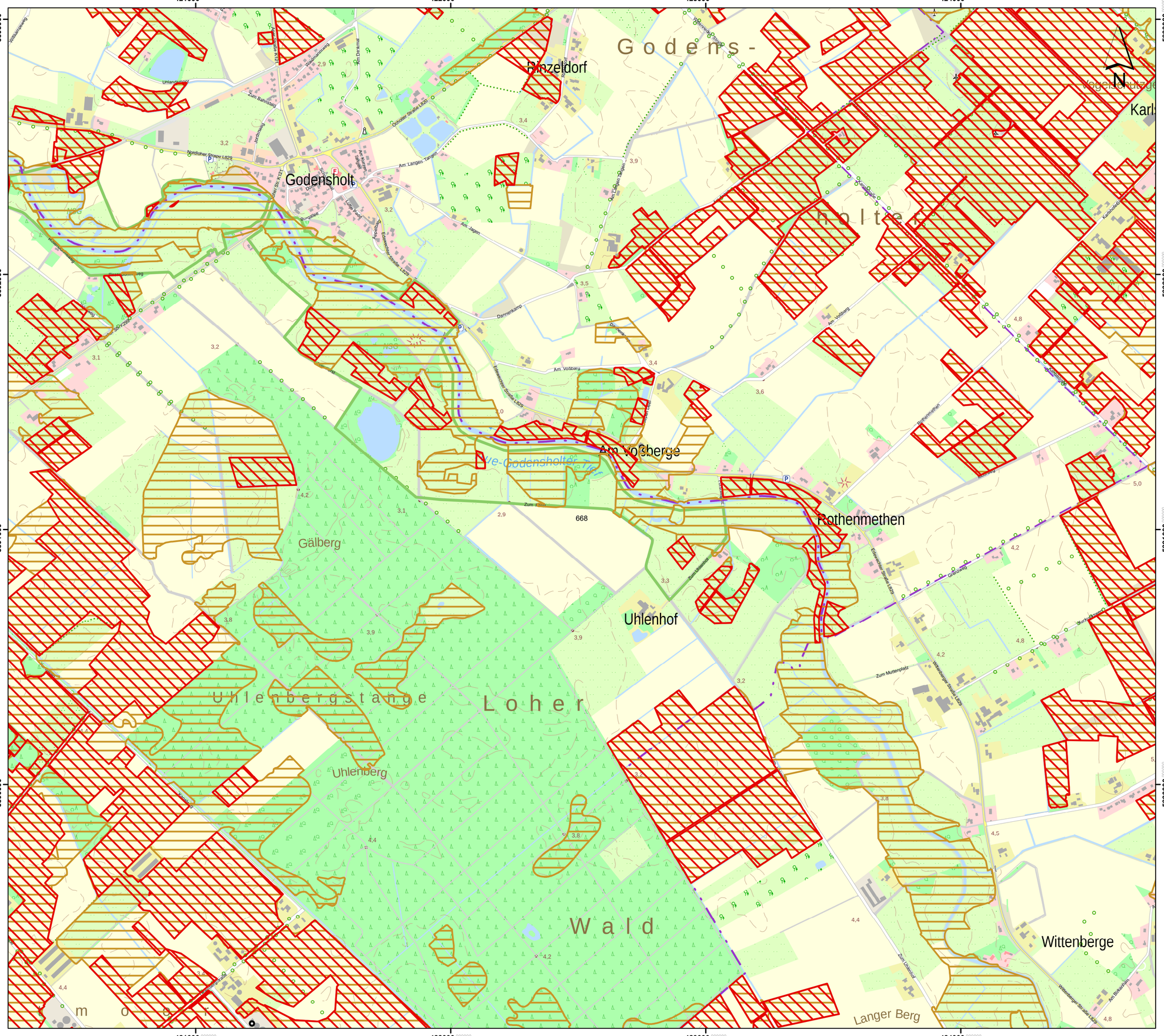

Lageübersicht

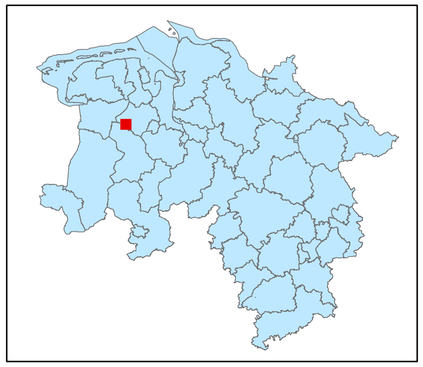

Legende

- kohlenstoffreiche Böden
- kohlenstoffreiche Böden (Moortreposole)
- Landesgrenze

0 0,125 0,25 0,5 0,75 1
Kilometer

Hintergrundkarte:
Amtliche Präsentation 1 : 10 000

Vervielfältigung der Grundlagenkarte nur mit Genehmigung des Herausgebers.
Quellenvermerk:
Auszug aus den Geodaten des Landesamtes für Geoinformation und Landesvermessung Niedersachsen

© 2025 LGLN

© GeoBasis-DE / BKG (2025) CC BY 4.0

Vervielfältigung der Fachinformationen nur mit Genehmigung des ML.

Niedersächsische Verordnung zur Ausweisung von Feuchtgebieten und Mooren als Gebietskulisse nach § 11 Abs. 1 und 4 der GAP-Konditionalitäten-Verordnung

Anlage zu § 1 Abs.1

Detailkarte der kohlenstoffreichen Böden inklusive der Moor-Treposole gem. § 11 Abs. 2 GAPKondV

Blattnummer:	668
Erstellungsdatum:	11.02.2025
Maßstab:	1:10.000

Realisiert durch

Niedersächsisches Ministerium für Ernährung, Landwirtschaft und Verbraucherschutz

SLA

425000 426000 427000 428000 429000

5893000 5892000 5891000 5890000

Dänikhorsterfeld

Wittenriede

Dänikhorster Moor

669

Lageübersicht

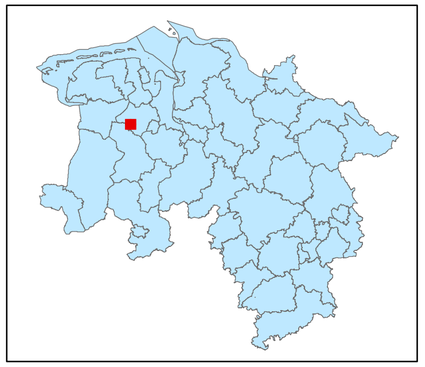

Legende

- kohlenstoffreiche Böden
- kohlenstoffreiche Böden (Moortreposole)
- Landesgrenze

0 0,125 0,25 0,5 0,75 1

Kilometer

Hintergrundkarte:
Amtliche Präsentation 1 : 10 000

Vervielfältigung der Grundlagenkarte nur mit Genehmigung des Herausgebers.
Quellenvermerk:
Auszug aus den Geodaten des Landesamtes für Geoinformation und Landesvermessung Niedersachsen

© 2025 LGLN

© GeoBasis-DE / BKG (2025) CC BY 4.0

Vervielfältigung der Fachinformationen nur mit Genehmigung des ML.

Niedersächsische Verordnung zur Ausweisung von Feuchtgebieten und Mooren als Gebietskulisse nach § 11 Abs. 1 und 4 der GAP-Konditionalitäten-Verordnung

Anlage zu § 1 Abs.1

Detailkarte der kohlenstoffreichen Böden inklusive der Moor-Treposole gem. § 11 Abs. 2 GAPKondV

Blattnummer:	669
Erstellungsdatum:	11.02.2025
Maßstab:	1:10.000

Realisiert durch

Niedersächsisches Ministerium für Ernährung, Landwirtschaft und Verbraucherschutz

SLA

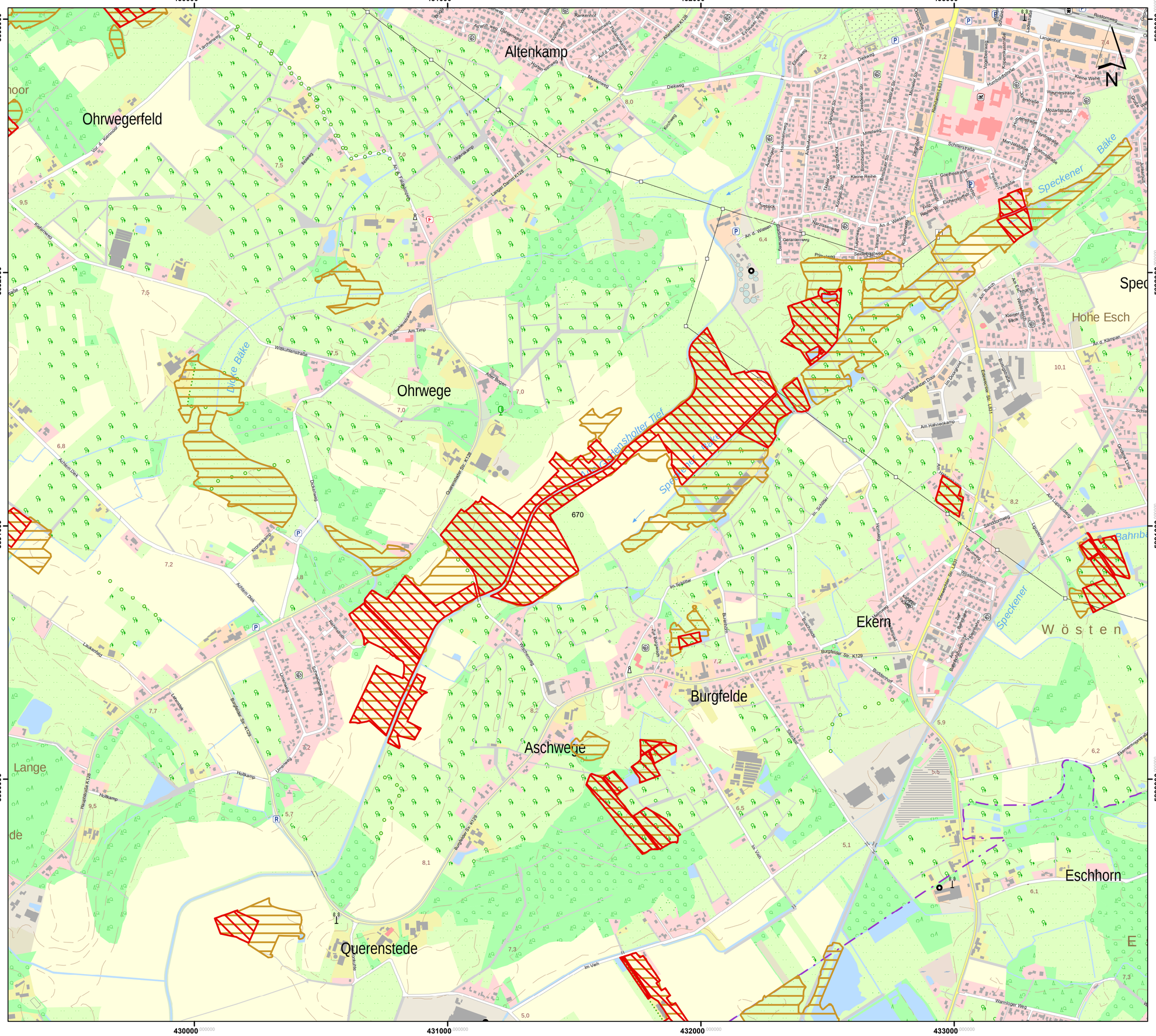

Lageübersicht

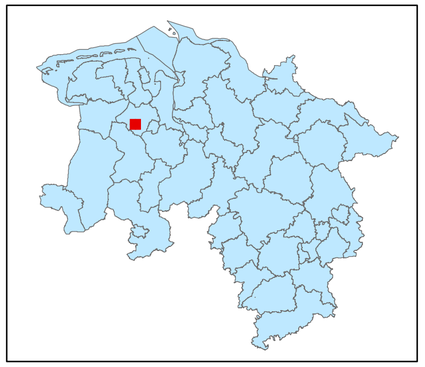

Legende

- kohlenstoffreiche Böden
- kohlenstoffreiche Böden (Moortreposole)
- Landesgrenze

0 0,125 0,25 0,5 0,75 1
Kilometer

Hintergrundkarte:
Amtliche Präsentation 1 : 10 000

Vervielfältigung der Grundlagenkarte nur mit Genehmigung des Herausgebers.
Quellenvermerk:
Auszug aus den Geodaten des Landesamtes für Geoinformation und Landesvermessung Niedersachsen

© 2025 LGLN

© GeoBasis-DE / BKG (2025) CC BY 4.0

Vervielfältigung der Fachinformationen nur mit Genehmigung des ML.

Niedersächsische Verordnung zur Ausweisung von Feuchtgebieten und Mooren als Gebietskulisse nach § 11 Abs. 1 und 4 der GAP-Konditionalitäten-Verordnung

Anlage zu § 1 Abs.1

Detailkarte der kohlenstoffreichen Böden inklusive der Moor-Treposole gem. § 11 Abs. 2 GAPKondV

Blattnummer:	670
Erstellungsdatum:	11.02.2025
Maßstab:	1:10.000

Realisiert durch

Niedersächsisches Ministerium für Ernährung, Landwirtschaft und Verbraucherschutz

SLA

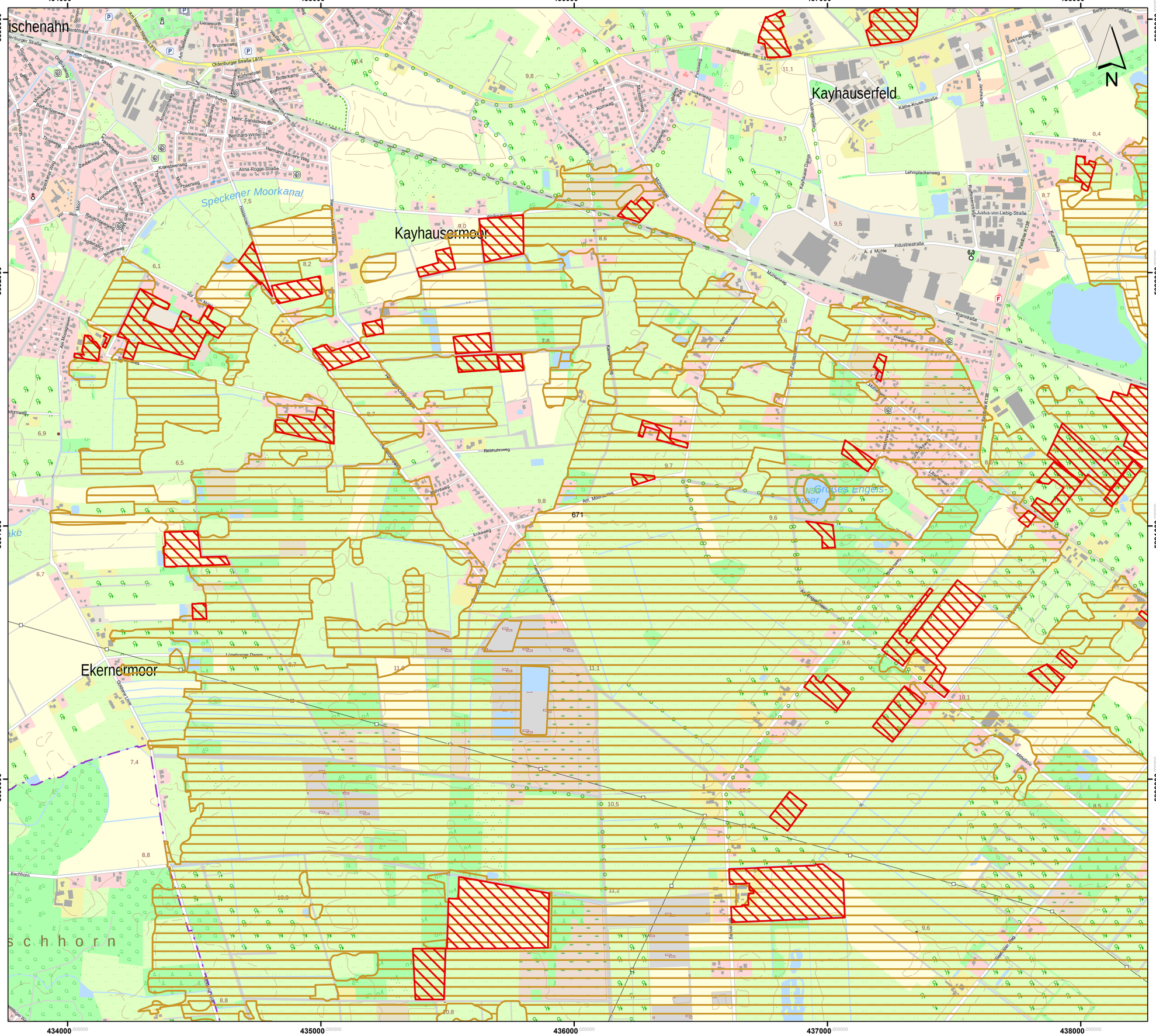

Lageübersicht

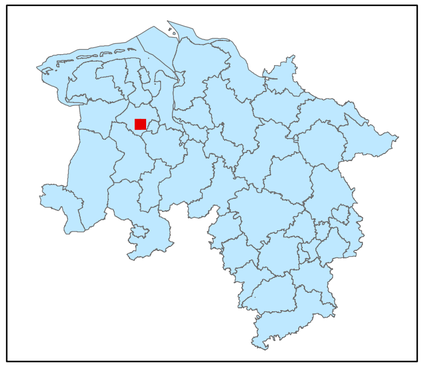

Legende

- kohlenstoffreiche Böden
- kohlenstoffreiche Böden (Moortreposole)
- Landesgrenze

0 0,125 0,25 0,5 0,75 1

Kilometer

Hintergrundkarte:
Amtliche Präsentation 1 : 10 000

Vervielfältigung der Grundlagenkarte nur mit Genehmigung des Herausgebers.
Quellenvermerk:
Auszug aus den Geodaten des Landesamtes für Geoinformation und Landesvermessung Niedersachsen

© 2025 LGLN

© GeoBasis-DE / BKG (2025) CC BY 4.0

Vervielfältigung der Fachinformationen nur mit Genehmigung des ML.

Niedersächsische Verordnung zur Ausweisung von Feuchtgebieten und Mooren als Gebietskulisse nach § 11 Abs. 1 und 4 der GAP-Konditionalitäten-Verordnung

Anlage zu § 1 Abs.1

Detailkarte der kohlenstoffreichen Böden inklusive der Moor-Treposole gem. § 11 Abs. 2 GAPKondV

Blattnummer:	671
Erstellungsdatum:	11.02.2025
Maßstab:	1:10.000

Realisiert durch

Niedersächsisches Ministerium für Ernährung, Landwirtschaft und Verbraucherschutz

SLA

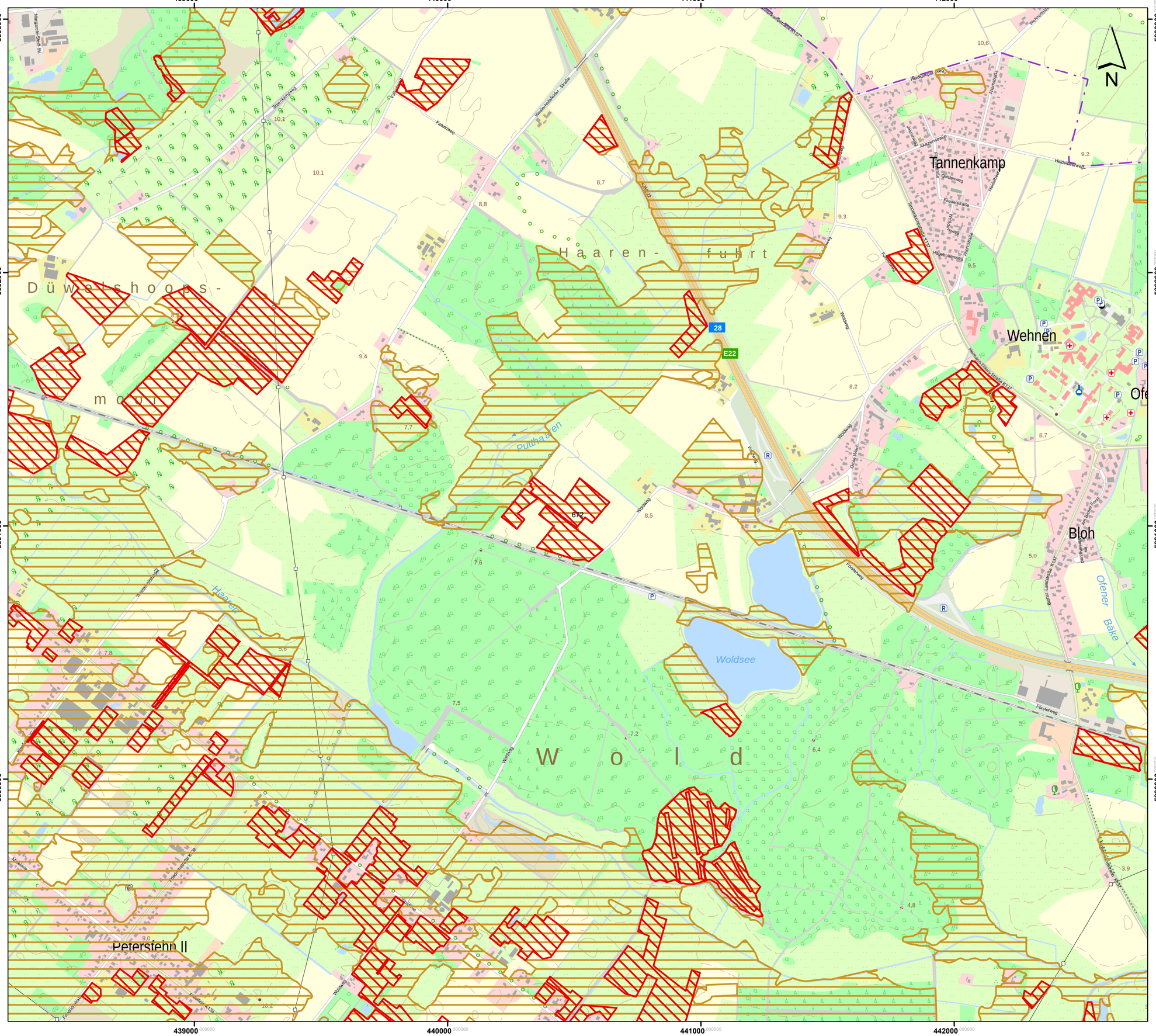
439000
440000
441000
442000
5893000
5892000
5891000
5890000
N
Tannenkamp
Wehnen
Bloh
Ofen
Haaren-furt
Düwatshoopas-moor
Woldsee
Peterstehn II
Pullhaaren
Ofener Bäke
E22
28
Falkenweg
Westerholtsteder Straße
Tannenkamp
Quittenweg
Fliederstraße
Holzweg
Wiesenweg
Försterweg
Hauptstraße
Ahornweg
Rhombusweg
Heidelbeerweg
Hasenbüttenweg
Wehnen-Ekern-Straße K137
Bundesstraße K137
Hauptstraße K137
Hollmann K136
Hollmann K32
Mühlenstraße
Am Bäkedamm
Am Bäkedeich
Am Bäkeforst
Ofener Straße
Mühlenstraße
Hasenbüttenweg
Wiesenweg
Holzweg
Försterweg
Großer Weg
Woldweg
Pullhaarenweg

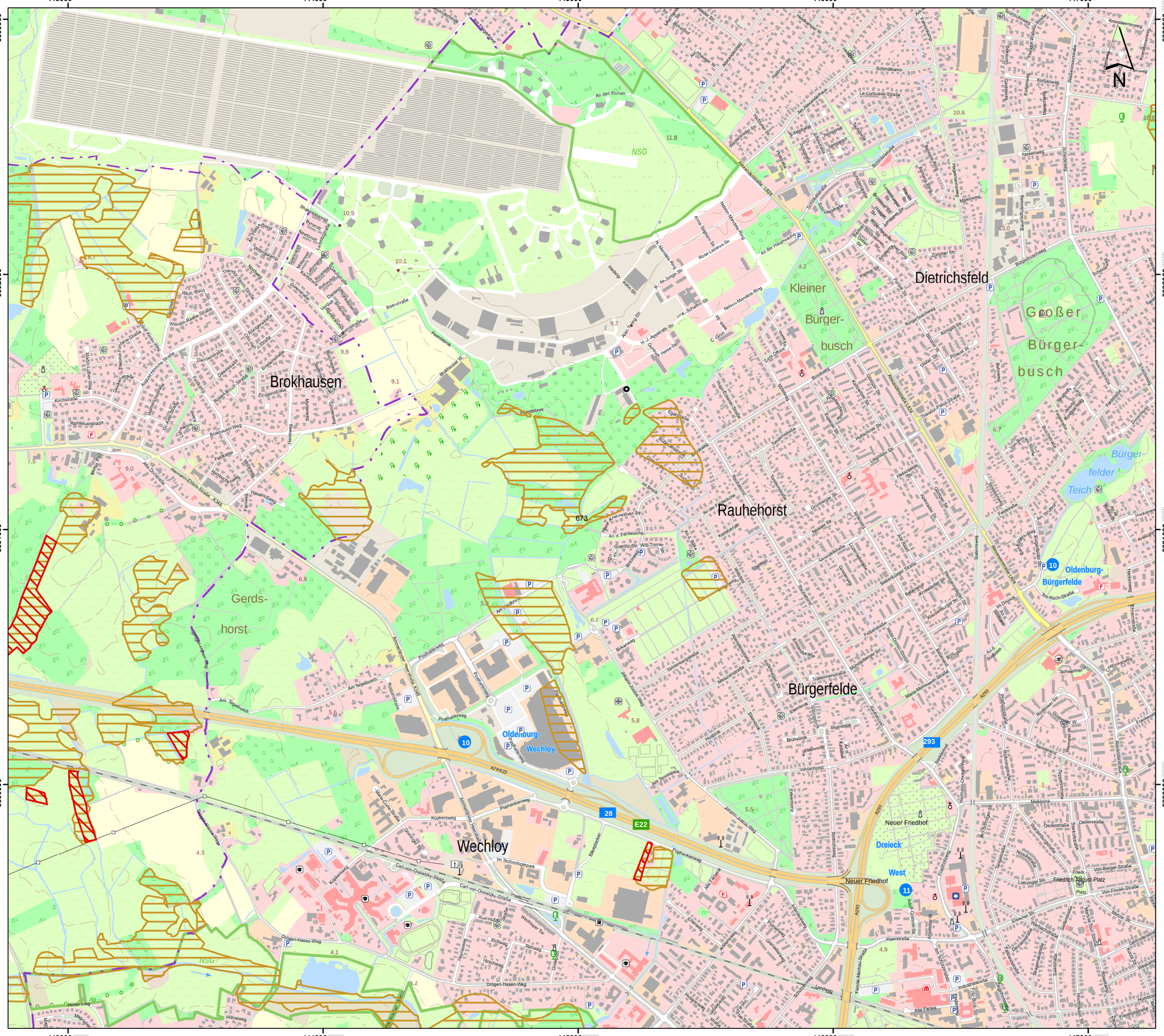
443000
444000
445000
446000
447000
5893000
5892000
5891000
5890000
Brokhausen
Rauhehorst
Gerds-
horst
Wechloy
Kleiner
Bürger-
busch
Dietrichsfeld
Großer
Bürger-
busch
Bürgerfelde
Neuer Friedhof
Dreieck
West
Bürger-
felder
Teich
Oldenburg-
Bürgerfelde
Oldenburg-
Wechloy
NSG
673
E22
A28
A293
Alexanderstraße - L824
Kirchstraße
Ramsauerstraße
Brokhauser Weg
Hauptstraße
Am Teufelsbusch
Posthalterweg
Kupkersweg
Poppenkamp
Poppenkamp-Hasen-Weg
Drogen-Hasen-Weg
Carl-von-Ossietzky-Straße
Im Technologiepark
Brookweg
Bürgerbuschweg
Pillauer W.
Tilsiter Str.
Königsb. Str.
Theodor-Pakis-Straße
Lötzener Str.
Hugo-Eckener-Straße
Le-Corbusier-Straße
Schmiedekamp
Am Eichenhof
An den Eichen
Am Feldschlößchen
Am Feldwiesche
Goertz-Str.
Wills-Trinne-Str.
Am Hoppenbrook
Am Rübenkamp
Am Tannenbusch
Am Tannenbusch II
Am Tannenbusch III
Am Tannenbusch IV
Am Tannenbusch V
Am Tannenbusch VI
Am Tannenbusch VII
Am Tannenbusch VIII
Am Tannenbusch IX
Am Tannenbusch X
Am Tannenbusch XI
Am Tannenbusch XII
Am Tannenbusch XIII
Am Tannenbusch XIV
Am Tannenbusch XV
Am Tannenbusch XVI
Am Tannenbusch XVII
Am Tannenbusch XVIII
Am Tannenbusch XIX
Am Tannenbusch XX
Am Tannenbusch XXI
Am Tannenbusch XXII
Am Tannenbusch XXIII
Am Tannenbusch XXIV
Am Tannenbusch XXV
Am Tannenbusch XXVI
Am Tannenbusch XXVII
Am Tannenbusch XXVIII
Am Tannenbusch XXIX
Am Tannenbusch XXX
Am Tannenbusch XXXI
Am Tannenbusch XXXII
Am Tannenbusch XXXIII
Am Tannenbusch XXXIV
Am Tannenbusch XXXV
Am Tannenbusch XXXVI
Am Tannenbusch XXXVII
Am Tannenbusch XXXVIII
Am Tannenbusch XXXIX
Am Tannenbusch XL
Am Tannenbusch XLI
Am Tannenbusch XLII
Am Tannenbusch XLIII
Am Tannenbusch XLIV
Am Tannenbusch XLV
Am Tannenbusch XLVI
Am Tannenbusch XLVII
Am Tannenbusch XLVIII
Am Tannenbusch XLIX
Am Tannenbusch L
Am Tannenbusch LI
Am Tannenbusch LII
Am Tannenbusch LIII
Am Tannenbusch LIV
Am Tannenbusch LV
Am Tannenbusch LVI
Am Tannenbusch LVII
Am Tannenbusch LVIII
Am Tannenbusch LIX
Am Tannenbusch LX
Am Tannenbusch LXI
Am Tannenbusch LXII
Am Tannenbusch LXIII
Am Tannenbusch LXIV
Am Tannenbusch LXV
Am Tannenbusch LXVI
Am Tannenbusch LXVII
Am Tannenbusch LXVIII
Am Tannenbusch LXIX
Am Tannenbusch LXX
Am Tannenbusch LXXI
Am Tannenbusch LXXII
Am Tannenbusch LXXIII
Am Tannenbusch LXXIV
Am Tannenbusch LXXV
Am Tannenbusch LXXVI
Am Tannenbusch LXXVII
Am Tannenbusch LXXVIII
Am Tannenbusch LXXIX
Am Tannenbusch LXXX
Am Tannenbusch LXXXI
Am Tannenbusch LXXXII
Am Tannenbusch LXXXIII
Am Tannenbusch LXXXIV
Am Tannenbusch LXXXV
Am Tannenbusch LXXXVI
Am Tannenbusch LXXXVII
Am Tannenbusch LXXXVIII
Am Tannenbusch LXXXIX
Am Tannenbusch XC
Am Tannenbusch XCI
Am Tannenbusch XCII
Am Tannenbusch XCIII
Am Tannenbusch XCIV
Am Tannenbusch XCV
Am Tannenbusch XCVI
Am Tannenbusch XCVII
Am Tannenbusch XCVIII
Am Tannenbusch XCIX
Am Tannenbusch C
Am Tannenbusch CI
Am Tannenbusch CII
Am Tannenbusch CIII
Am Tannenbusch CIV
Am Tannenbusch CV
Am Tannenbusch CVI
Am Tannenbusch CVII
Am Tannenbusch CVIII
Am Tannenbusch CIX
Am Tannenbusch CX
Am Tannenbusch CXI
Am Tannenbusch CXII
Am Tannenbusch CXIII
Am Tannenbusch CXIV
Am Tannenbusch CXV
Am Tannenbusch CXVI
Am Tannenbusch CXVII
Am Tannenbusch CXVIII
Am Tannenbusch CXIX
Am Tannenbusch CXX
Am Tannenbusch CXXI
Am Tannenbusch CXXII
Am Tannenbusch CXXIII
Am Tannenbusch CXXIV
Am Tannenbusch CXXV
Am Tannenbusch CXXVI
Am Tannenbusch CXXVII
Am Tannenbusch CXXVIII
Am Tannenbusch CXXIX
Am Tannenbusch CXXX
Am Tannenbusch CXXXI
Am Tannenbusch CXXXII
Am Tannenbusch CXXXIII
Am Tannenbusch CXXXIV
Am Tannenbusch CXXXV
Am Tannenbusch CXXXVI
Am Tannenbusch CXXXVII
Am Tannenbusch CXXXVIII
Am Tannenbusch CXXXIX
Am Tannenbusch CXL
Am Tannenbusch CXLI
Am Tannenbusch CXLII
Am Tannenbusch CXLIII
Am Tannenbusch CXLIV
Am Tannenbusch CXLV
Am Tannenbusch CXLVI
Am Tannenbusch CXLVII
Am Tannenbusch CXLVIII
Am Tannenbusch CXLIX
Am Tannenbusch CL
Am Tannenbusch CLI
Am Tannenbusch CLII
Am Tannenbusch CLIII
Am Tannenbusch CLIV
Am Tannenbusch CLV
Am Tannenbusch CLVI
Am Tannenbusch CLVII
Am Tannenbusch CLVIII
Am Tannenbusch CLIX
Am Tannenbusch CLX
Am Tannenbusch CLXI
Am Tannenbusch CLXII
Am Tannenbusch CLXIII
Am Tannenbusch CLXIV
Am Tannenbusch CLXV
Am Tannenbusch CLXVI
Am Tannenbusch CLXVII
Am Tannenbusch CLXVIII
Am Tannenbusch CLXIX
Am Tannenbusch CLXX
Am Tannenbusch CLXXI
Am Tannenbusch CLXXII
Am Tannenbusch CLXXIII
Am Tannenbusch CLXXIV
Am Tannenbusch CLXXV
Am Tannenbusch CLXXVI
Am Tannenbusch CLXXVII
Am Tannenbusch CLXXVIII
Am Tannenbusch CLXXIX
Am Tannenbusch CLXXX
Am Tannenbusch CLXXXI
Am Tannenbusch CLXXXII
Am Tannenbusch CLXXXIII
Am Tannenbusch CLXXXIV
Am Tannenbusch CLXXXV
Am Tannenbusch CLXXXVI
Am Tannenbusch CLXXXVII
Am Tannenbusch CLXXXVIII
Am Tannenbusch CLXXXIX
Am Tannenbusch CXC
Am Tannenbusch CXCI
Am Tannenbusch CXCII
Am Tannenbusch CXCIII
Am Tannenbusch CXCIV
Am Tannenbusch CXCV
Am Tannenbusch CXCVI
Am Tannenbusch CXCVII
Am Tannenbusch CXCVIII
Am Tannenbusch CXCIX
Am Tannenbusch CC
Am Tannenbusch CCI
Am Tannenbusch CCII
Am Tannenbusch CCIII
Am Tannenbusch CCIV
Am Tannenbusch CCV
Am Tannenbusch CCVI
Am Tannenbusch CCVII
Am Tannenbusch CCVIII
Am Tannenbusch CCIX
Am Tannenbusch CCX
Am Tannenbusch CCXI
Am Tannenbusch CCXII
Am Tannenbusch CCXIII
Am Tannenbusch CCXIV
Am Tannenbusch CCXV
Am Tannenbusch CCXVI
Am Tannenbusch CCXVII
Am Tannenbusch CCXVIII
Am Tannenbusch CCXIX
Am Tannenbusch CCXX
Am Tannenbusch CCXXI
Am Tannenbusch CCXXII
Am Tannenbusch CCXXIII
Am Tannenbusch CCXXIV
Am Tannenbusch CCXXV
Am Tannenbusch CCXXVI
Am Tannenbusch CCXXVII
Am Tannenbusch CCXXVIII
Am Tannenbusch CCXXIX
Am Tannenbusch CCXXX
Am Tannenbusch CCXXXI
Am Tannenbusch CCXXXII
Am Tannenbusch CCXXXIII
Am Tannenbusch CCXXXIV
Am Tannenbusch CCXXXV
Am Tannenbusch CCXXXVI
Am Tannenbusch CCXXXVII
Am Tannenbusch CCXXXVIII
Am Tannenbusch CCXXXIX
Am Tannenbusch CCXL
Am Tannenbusch CCXLI
Am Tannenbusch CCXLII
Am Tannenbusch CCXLIII
Am Tannenbusch CCXLIV
Am Tannenbusch CCXLV
Am Tannenbusch CCXLVI
Am Tannenbusch CCXLVII
Am Tannenbusch CCXLVIII
Am Tannenbusch CCXLIX
Am Tannenbusch CCL
Am Tannenbusch CCLI
Am Tannenbusch CCLII
Am Tannenbusch CCLIII
Am Tannenbusch CCLIV
Am Tannenbusch CCLV
Am Tannenbusch CCLVI
Am Tannenbusch CCLVII
Am Tannenbusch CCLVIII
Am Tannenbusch CCLIX
Am Tannenbusch CCLX
Am Tannenbusch CCLXI
Am Tannenbusch CCLXII
Am Tannenbusch CCLXIII
Am Tannenbusch CCLXIV
Am Tannenbusch CCLXV
Am Tannenbusch CCLXVI
Am Tannenbusch CCLXVII
Am Tannenbusch CCLXVIII
Am Tannenbusch CCLXIX
Am Tannenbusch CCLXX
Am Tannenbusch CCLXXI
Am Tannenbusch CCLXXII
Am Tannenbusch CCLXXIII
Am Tannenbusch CCLXXIV
Am Tannenbusch CCLXXV
Am Tannenbusch CCLXXVI
Am Tannenbusch CCLXXVII
Am Tannenbusch CCLXXVIII
Am Tannenbusch CCLXXIX
Am Tannenbusch CCLXXX
Am Tannenbusch CCLXXXI
Am Tannenbusch CCLXXXII
Am Tannenbusch CCLXXXIII
Am Tannenbusch CCLXXXIV
Am Tannenbusch CCLXXXV
Am Tannenbusch CCLXXXVI
Am Tannenbusch CCLXXXVII
Am Tannenbusch CCLXXXVIII
Am Tannenbusch CCLXXXIX
Am Tannenbusch CCXC
Am Tannenbusch CCXCI
Am Tannenbusch CCXCII
Am Tannenbusch CCXCIII
Am Tannenbusch CCXCIV
Am Tannenbusch CCXCV
Am Tannenbusch CCXCVI
Am Tannenbusch CCXCVII
Am Tannenbusch CCXCVIII
Am Tannenbusch CCXCIX
Am Tannenbusch CCC
Am Tannenbusch CCCI
Am Tannenbusch CCCII
Am Tannenbusch CCCIII
Am Tannenbusch CCCIV
Am Tannenbusch CCCV
Am Tannenbusch CCCVI
Am Tannenbusch CCCVII
Am Tannenbusch CCCVIII
Am Tannenbusch CCCIX
Am Tannenbusch CCCX
Am Tannenbusch CCCXI
Am Tannenbusch CCCXII
Am Tannenbusch CCCXIII
Am Tannenbusch CCCXIV
Am Tannenbusch CCCXV
Am Tannenbusch CCCXVI
Am Tannenbusch CCCXVII
Am Tannenbusch CCCXVIII
Am Tannenbusch CCCXIX
Am Tannenbusch CCCXX
Am Tannenbusch CCCXXI
Am Tannenbusch CCCXXII
Am Tannenbusch CCCXXIII
Am Tannenbusch CCCXXIV
Am Tannenbusch CCCXXV
Am Tannenbusch CCCXXVI
Am Tannenbusch CCCXXVII
Am Tannenbusch CCCXXVIII
Am Tannenbusch CCCXXIX
Am Tannenbusch CCCXXX
Am Tannenbusch CCCXXXI
Am Tannenbusch CCCXXXII
Am Tannenbusch CCCXXXIII
Am Tannenbusch CCCXXXIV
Am Tannenbusch CCCXXXV
Am Tannenbusch CCCXXXVI
Am Tannenbusch CCCXXXVII
Am Tannenbusch CCCXXXVIII
Am Tannenbusch CCCXXXIX
Am Tannenbusch CCCXL
Am Tannenbusch CCCXLI
Am Tannenbusch CCCXLII
Am Tannenbusch CCCXLIII
Am Tannenbusch CCCXLIV
Am Tannenbusch CCCXLV
Am Tannenbusch CCCXLVI
Am Tannenbusch CCCXLVII
Am Tannenbusch CCCXLVIII
Am Tannenbusch CCCXLIX
Am Tannenbusch CCCL
Am Tannenbusch CCCLI
Am Tannenbusch CCCLII
Am Tannenbusch CCCLIII
Am Tannenbusch CCCLIV
Am Tannenbusch CCCLV
Am Tannenbusch CCCLVI
Am Tannenbusch CCCLVII
Am Tannenbusch CCCLVIII
Am Tannenbusch CCCLIX
Am Tannenbusch CCCLX
Am Tannenbusch CCCLXI
Am Tannenbusch CCCLXII
Am Tannenbusch CCCLXIII
Am Tannenbusch CCCLXIV
Am Tannenbusch CCCLXV
Am Tannenbusch CCCLXVI
Am Tannenbusch CCCLXVII
Am Tannenbusch CCCLXVIII
Am Tannenbusch CCCLXIX
Am Tannenbusch CCCLXX
Am Tannenbusch CCCLXXI
Am Tannenbusch CCCLXXII
Am Tannenbusch CCCLXXIII
Am Tannenbusch CCCLXXIV
Am Tannenbusch CCCLXXV
Am Tannenbusch CCCLXXVI
Am Tannenbusch CCCLXXVII
Am Tannenbusch CCCLXXVIII
Am Tannenbusch CCCLXXIX
Am Tannenbusch CCCLXXX
Am Tannenbusch CCCLXXXI
Am Tannenbusch CCCLXXXII
Am Tannenbusch CCCLXXXIII
Am Tannenbusch CCCLXXXIV
Am Tannenbusch CCCLXXXV
Am Tannenbusch CCCLXXXVI
Am Tannenbusch CCCLXXXVII
Am Tannenbusch CCCLXXXVIII
Am Tannenbusch CCCLXXXIX
Am Tannenbusch CCCXC
Am Tannenbusch CCCXCI
Am Tannenbusch CCCXCII
Am Tannenbusch CCCXCIII
Am Tannenbusch CCCXCIV
Am Tannenbusch CCCXCV
Am Tannenbusch CCCXCVI
Am Tannenbusch CCCXCVII
Am Tannenbusch CCCXCVIII
Am Tannenbusch CCCXCIX
Am Tannenbusch CD
Am Tannenbusch CDI
Am Tannenbusch CDII
Am Tannenbusch CDIII
Am Tannenbusch CDIV
Am Tannenbusch CDV
Am Tannenbusch CDVI
Am Tannenbusch CDVII
Am Tannenbusch CDVIII
Am Tannenbusch CDIX
Am Tannenbusch CDX
Am Tannenbusch CDXI
Am Tannenbusch CDXII
Am Tannenbusch CDXIII
Am Tannenbusch CDXIV
Am Tannenbusch CDXV
Am Tannenbusch CDXVI
Am Tannenbusch CDXVII
Am Tannenbusch CDXVIII
Am Tannenbusch CDXIX
Am Tannenbusch CDXX
Am Tannenbusch CDXXI
Am Tannenbusch CDXXII
Am Tannenbusch CDXXIII
Am Tannenbusch CDXXIV
Am Tannenbusch CDXXV
Am Tannenbusch CDXXVI
Am Tannenbusch CDXXVII
Am Tannenbusch CDXXVIII
Am Tannenbusch CDXXIX
Am Tannenbusch CDXXX
Am Tannenbusch CDXXXI
Am Tannenbusch CDXXXII
Am Tannenbusch CDXXXIII
Am Tannenbusch CDXXXIV
Am Tannenbusch CDXXXV
Am Tannenbusch CDXXXVI
Am Tannenbusch CDXXXVII
Am Tannenbusch CDXXXVIII
Am Tannenbusch CDXXXIX
Am Tannenbusch CDXL
Am Tannenbusch CDXLI
Am Tannenbusch CDXLII
Am Tannenbusch CDXLIII
Am Tannenbusch CDXLIV
Am Tannenbusch CDXLV
Am Tannenbusch CDXLVI
Am Tannenbusch CDXLVII
Am Tannenbusch CDXLVIII
Am Tannenbusch CDXLIX
Am Tannenbusch CDL
Am Tannenbusch CDLI
Am Tannenbusch CDLII
Am Tannenbusch CDLIII
Am Tannenbusch CDLIV
Am Tannenbusch CDLV
Am Tannenbusch CDLVI
Am Tannenbusch CDLVII
Am Tannenbusch CDLVIII
Am Tannenbusch CDLIX
Am Tannenbusch CDLX
Am Tannenbusch CDLXI
Am Tannenbusch CDLXII
Am Tannenbusch CDLXIII
Am Tannenbusch CDLXIV
Am Tannenbusch CDLXV
Am Tannenbusch CDLXVI
Am Tannenbusch CDLXVII
Am Tannenbusch CDLXVIII
Am Tannenbusch CDLXIX
Am Tannenbusch CDLXX
Am Tannenbusch CDLXXI
Am Tannenbusch CDLXXII
Am Tannenbusch CDLXXIII
Am Tannenbusch CDLXXIV
Am Tannenbusch CDLXXV
Am Tannenbusch CDLXXVI
Am Tannenbusch CDLXXVII
Am Tannenbusch CDLXXVIII
Am Tannenbusch CDLXXIX
Am Tannenbusch CDLXXX
Am Tannenbusch CDLXXXI
Am Tannenbusch CDLXXXII
Am Tannenbusch CDLXXXIII
Am Tannenbusch CDLXXXIV
Am Tannenbusch CDLXXXV
Am Tannenbusch CDLXXXVI
Am Tannenbusch CDLXXXVII
Am Tannenbusch CDLXXXVIII
Am Tannenbusch CDLXXXIX
Am Tannenbusch CDXC
Am Tannenbusch CDXCI
Am Tannenbusch CDXCII
Am Tannenbusch CDXCIII
Am Tannenbusch CDXCIV
Am Tannenbusch CDXCV
Am Tannenbusch CDXCVI
Am Tannenbusch CDXCVII
Am Tannenbusch CDXCVIII
Am Tannenbusch CDXCIX
Am Tannenbusch D
Am Tannenbusch DI
Am Tannenbusch DII
Am Tannenbusch DIII
Am Tannenbusch DIV
Am Tannenbusch DV
Am Tannenbusch DVI
Am Tannenbusch DVII
Am Tannenbusch DVIII
Am Tannenbusch DIX
Am Tannenbusch DX
Am Tannenbusch DXI
Am Tannenbusch DXII
Am Tannenbusch DXIII
Am Tannenbusch DXIV
Am Tannenbusch DXV
Am Tannenbusch DXVI
Am Tannenbusch DXVII
Am Tannenbusch DXVIII
Am Tannenbusch DXIX
Am Tannenbusch DXX
Am Tannenbusch DXXI
Am Tannenbusch DXXII
Am Tannenbusch DXXIII
Am Tannenbusch DXXIV
Am Tannenbusch DXXV
Am Tannenbusch DXXVI
Am Tannenbusch DXXVII
Am Tannenbusch DXXVIII
Am Tannenbusch DXXIX
Am Tannenbusch DXXX
Am Tannenbusch DXXXI
Am Tannenbusch DXXXII
Am Tannenbusch DXXXIII
Am Tannenbusch DXXXIV
Am Tannenbusch DXXXV
Am Tannenbusch DXXXVI
Am Tannenbusch DXXXVII
Am Tannenbusch DXXXVIII
Am Tannenbusch DXXXIX
Am Tannenbusch DXL
Am Tannenbusch DXLI
Am Tannenbusch DXLII
Am Tannenbusch DXLIII
Am Tannenbusch DXLIV
Am Tannenbusch DXLV
Am Tannenbusch DXLVI
Am Tannenbusch DXLVII
Am Tannenbusch DXLVIII
Am Tannenbusch DXLIX
Am Tannenbusch DL
Am Tannenbusch DLI
Am Tannenbusch DLII
Am Tannenbusch DLIII
Am Tannenbusch DLIV
Am Tannenbusch DLV
Am Tannenbusch DLVI
Am Tannenbusch DLVII
Am Tannenbusch DLVIII
Am Tannenbusch DLIX
Am Tannenbusch DLX
Am Tannenbusch DLXI
Am Tannenbusch DLXII
Am Tannenbusch DLXIII
Am Tannenbusch DLXIV
Am Tannenbusch DLXV
Am Tannenbusch DLXVI
Am Tannenbusch DLXVII
Am Tannenbusch DLXVIII
Am Tannenbusch DLXIX
Am Tannenbusch DLXX
Am Tannenbusch DLXXI
Am Tannenbusch DLXXII
Am Tannenbusch DLXXIII
Am Tannenbusch DLXXIV
Am Tannenbusch DLXXV
Am Tannenbusch DLXXVI
Am Tannenbusch DLXXVII
Am Tannenbusch DLXXVIII
Am Tannenbusch DLXXIX
Am Tannenbusch DLXXX
Am Tannenbusch DLXXXI
Am Tannenbusch DLXXXII
Am Tannenbusch DLXXXIII
Am Tannenbusch DLXXXIV
Am Tannenbusch DLXXXV
Am Tannenbusch DLXXXVI
Am Tannenbusch DLXXXVII
Am Tannenbusch DLXXXVIII
Am Tannenbusch DLXXXIX
Am Tannenbusch DXC
Am Tannenbusch DXCI
Am Tannenbusch DXCII
Am Tannenbusch DXCIII
Am Tannenbusch DXCIV
Am Tannenbusch DXCV
Am Tannenbusch DXCVI
Am Tannenbusch DXCVII
Am Tannenbusch DXCVIII
Am Tannenbusch DXCIX
Am Tannenbusch DC
Am Tannenbusch DCI
Am Tannenbusch DCII
Am Tannenbusch DCIII
Am Tannenbusch DCIV
Am Tannenbusch DCV
Am Tannenbusch DCVI
Am Tannenbusch DCVII
Am Tannenbusch DCVIII
Am Tannenbusch DCIX
Am Tannenbusch DCX
Am Tannenbusch DCXI
Am Tannenbusch DCXII
Am Tannenbusch DCXIII
Am Tannenbusch DCXIV
Am Tannenbusch DCXV
Am Tannenbusch DCXVI
Am Tannenbusch DCXVII
Am Tannenbusch DCXVIII
Am Tannenbusch DCXIX
Am Tannenbusch DCXX
Am Tannenbusch DCXXI
Am Tannenbusch DCXXII
Am Tannenbusch DCXXIII
Am Tannenbusch DCXXIV
Am Tannenbusch DCXXV
Am Tannenbusch DCXXVI
Am Tannenbusch DCXXVII
Am Tannenbusch DCXXVIII
Am Tannenbusch DCXXIX
Am Tannenbusch DCXXX
Am Tannenbusch DCXXXI
Am Tannenbusch DCXXXII
Am Tannenbusch DCXXXIII
Am Tannenbusch DCXXXIV
Am Tannenbusch DCXXXV
Am Tannenbusch DCXXXVI
Am Tannenbusch DCXXXVII
Am Tannenbusch DCXXXVIII
Am Tannenbusch DCXXXIX
Am Tannenbusch DCXL
Am Tannenbusch DCXLI
Am Tannenbusch DCXLII
Am Tannenbusch DCXLIII
Am Tannenbusch DCXLIV
Am Tannenbusch DCXLV
Am Tannenbusch DCXLVI
Am Tannenbusch DCXLVII
Am Tannenbusch DCXLVIII
Am Tannenbusch DCXLIX
Am Tannenbusch DCL
Am Tannenbusch DCLI
Am Tannenbusch DCLII
Am Tannenbusch DCLIII
Am Tannenbusch DCLIV
Am Tannenbusch DCLV
Am Tannenbusch DCLVI
Am Tannenbusch DCLVII
Am Tannenbusch DCLVIII
Am Tannenbusch DCLIX
Am Tannenbusch DCLX
Am Tannenbusch DCLXI
Am Tannenbusch DCLXII
Am Tannenbusch DCLXIII
Am Tannenbusch DCLXIV
Am Tannenbusch DCLXV
Am Tannenbusch DCLXVI
Am Tannenbusch DCLXVII
Am Tannenbusch DCLXVIII
Am Tannenbusch DCLXIX
Am Tannenbusch DCLXX
Am Tannenbusch DCLXXI
Am Tannenbusch DCLXXII
Am Tannenbusch DCLXXIII
Am Tannenbusch DCLXXIV
Am Tannenbusch DCLXXV
Am Tannenbusch DCLXXVI
Am Tannenbusch DCLXXVII
Am Tannenbusch DCLXXVIII
Am Tannenbusch DCLXXIX
Am Tannenbusch DCLXXX
Am Tannenbusch DCLXXXI
Am Tannenbusch DCLXXXII
Am Tannenbusch DCLXXXIII
Am Tannenbusch DCLXXXIV
Am Tannenbusch DCLXXXV
Am Tannenbusch DCLXXXVI
Am Tannenbusch DCLXXXVII
Am Tannenbusch DCLXXXVIII
Am Tannenbusch DCLXXXIX
Am Tannenbusch DCXC
Am Tannenbusch DCXCI
Am Tannenbusch DCXCII
Am Tannenbusch DCXCIII
Am Tannenbusch DCXCIV
Am Tannenbusch DCXCV
Am Tannenbusch DCXCVI
Am Tannenbusch DCXCVII
Am Tannenbusch DCXCVIII
Am Tannenbusch DCXCIX
Am Tannenbusch DCC
Am Tannenbusch DCCI
Am Tannenbusch DCCII
Am Tannenbusch DCCIII
Am Tannenbusch DCCIV
Am Tannenbusch DCCV
Am Tannenbusch DCCVI
Am Tannenbusch DCCVII
Am Tannenbusch DCCVIII
Am Tannenbusch DCCIX
Am Tannenbusch DCCX
Am Tannenbusch DCCXI
Am Tannenbusch DCCXII
Am Tannenbusch DCCXIII
Am Tannenbusch DCCXIV
Am Tannenbusch DCCXV
Am Tannenbusch DCCXVI
Am Tannenbusch DCCXVII
Am Tannenbusch DCCXVIII
Am Tannenbusch DCCXIX
Am Tannenbusch DCCXX
Am Tannenbusch DCCXXI
Am Tannenbusch DCCXXII
Am Tannenbusch DCCXXIII
Am Tannenbusch DCCXXIV
Am Tannenbusch DCCXXV
Am Tannenbusch DCCXXVI
Am Tannenbusch DCCXXVII
Am Tannenbusch DCCXXVIII
Am Tannenbusch DCCXXIX
Am Tannenbusch DCCXXX
Am Tannenbusch DCCXXXI
Am Tannenbusch DCCXXXII
Am Tannenbusch DCCXXXIII
Am Tannenbusch DCCXXXIV
Am Tannenbusch DCCXXXV
Am Tannenbusch DCCXXXVI
Am Tannenbusch DCCXXXVII
Am Tannenbusch DCCXXXVIII
Am Tannenbusch DCCXXXIX
Am Tannenbusch DCCXL
Am Tannenbusch DCCXLI
Am Tannenbusch DCCXLII
Am Tannenbusch DCCXLIII
Am Tannenbusch DCCXLIV
Am Tannenbusch DCCXLV
Am Tannenbusch DCCXLVI
Am Tannenbusch DCCXLVII
Am Tannenbusch DCCXLVIII
Am Tannenbusch DCCXLIX
Am Tannenbusch DCCL
Am Tannenbusch DCCLI
Am Tannenbusch DCCLII
Am Tannenbusch DCCLIII
Am Tannenbusch DCCLIV
Am Tannenbusch DCCLV
Am Tannenbusch DCCLVI
Am Tannenbusch DCCLVII
Am Tannenbusch DCCLVIII
Am Tannenbusch DCCLIX
Am Tannenbusch DCCLX
Am Tannenbusch DCCLXI
Am Tannenbusch DCCLXII
Am Tannenbusch DCCLXIII
Am Tannenbusch DCCLXIV
Am Tannenbusch DCCLXV
Am Tannenbusch DCCLXVI
Am Tannenbusch DCCLXVII
Am Tannenbusch DCCLXVIII
Am Tannenbusch DCCLXIX
Am Tannenbusch DCCLXX
Am Tannenbusch DCCLXXI
Am Tannenbusch DCCLXXII
Am Tannenbusch DCCLXXIII
Am Tannenbusch DCCLXXIV
Am Tannenbusch DCCLXXV
Am Tannenbusch DCCLXXVI
Am Tannenbusch DCCLXXVII
Am Tannenbusch DCCLXXVIII
Am Tannenbusch DCCLXXIX
Am Tannenbusch DCCLXXX
Am Tannenbusch DCCLXXXI
Am Tannenbusch DCCLXXXII
Am Tannenbusch DCCLXXXIII
Am Tannenbusch DCCLXXXIV
Am Tannenbusch DCCLXXXV
Am Tannenbusch DCCLXXXVI
Am Tannenbusch DCCLXXXVII
Am Tannenbusch DCCLXXXVIII
Am Tannenbusch DCCLXXXIX
Am Tannenbusch DCCXC
Am Tannenbusch DCCXCI
Am Tannenbusch DCCXCII
Am Tannenbusch DCCXCIII
Am Tannenbusch DCCXCIV
Am Tannenbusch DCCXCV
Am Tannenbusch DCCXCVI
Am Tannenbusch DCCXCVII
Am Tannenbusch DCCXCVIII
Am Tannenbusch DCCXCIX
Am Tannenbusch DCCC
Am Tannenbusch DCCCI
Am Tannenbusch DCCCII
Am Tannenbusch DCCCIII
Am Tannenbusch DCCCIV
Am Tannenbusch DCCCV
Am Tannenbusch DCCCVI
Am Tannenbusch DCCCVII
Am Tannenbusch DCCCVIII
Am Tannenbusch DCCCIX
Am Tannenbusch DCCCX
Am Tannenbusch DCCCXI
Am Tannenbusch DCCCXII
Am Tannenbusch DCCCXIII
Am Tannenbusch DCCCXIV
Am Tannenbusch DCCCXV
Am Tannenbusch DCCCXVI
Am Tannenbusch DCCCXVII
Am Tannenbusch DCCCXVIII
Am Tannenbusch DCCCXIX
Am Tannenbusch DCCCXX
Am Tannenbusch DCCCXXI
Am Tannenbusch DCCCXXII
Am Tannenbusch DCCCXXIII
Am Tannenbusch DCCCXXIV
Am Tannenbusch DCCCXXV
Am Tannenbusch DCCCXXVI
Am Tannenbusch DCCCXXVII
Am Tannenbusch DCCCXXVIII
Am Tannenbusch DCCCXXIX
Am Tannenbusch DCCCXXX
Am Tannenbusch DCCCXXXI
Am Tannenbusch DCCCXXXII
Am Tannenbusch DCCCXXXIII
Am Tannenbusch DCCCXXXIV
Am Tannenbusch DCCCXXXV
Am Tannenbusch DCCCXXXVI
Am Tannenbusch DCCCXXXVII
Am Tannenbusch DCCCXXXVIII
Am Tannenbusch DCCCXXXIX
Am Tannenbusch DCCCXL
Am Tannenbusch DCCCXLI
Am Tannenbusch DCCCXLII
Am Tannenbusch DCCCXLIII
Am Tannenbusch DCCCXLIV
Am Tannenbusch DCCCXLV
Am Tannenbusch DCCCXLVI
Am Tannenbusch DCCCXLVII
Am Tannenbusch DCCCXLVIII
Am Tannenbusch DCCCXLIX
Am Tannenbusch DCCCL
Am Tannenbusch DCCCLI
Am Tannenbusch DCCCLII
Am Tannenbusch DCCCLIII
Am Tannenbusch DCCCLIV
Am Tannenbusch DCCCLV
Am Tannenbusch DCCCLVI
Am Tannenbusch DCCCLVII
Am Tannenbusch DCCCLVIII
Am Tannenbusch DCCCLIX
Am Tannenbusch DCCCLX
Am Tannenbusch DCCCLXI
Am Tannenbusch DCCCLXII
Am Tannenbusch DCCCLXIII
Am Tannenbusch DCCCLXIV
Am Tannenbusch DCCCLXV
Am Tannenbusch DCCCLXVI
Am Tannenbusch DCCCLXVII
Am Tannenbusch DCCCLXVIII
Am Tannenbusch DCCCLXIX
Am Tannenbusch DCCCLXX
Am Tannenbusch DCCCLXXI
Am Tannenbusch DCCCLXXII
Am Tannenbusch DCCCLXXIII
Am Tannenbusch DCCCLXXIV
Am Tannenbusch DCCCLXXV
Am Tannenbusch DCCCLXXVI
Am Tannenbusch DCCCLXXVII
Am Tannenbusch DCCCLXXVIII
Am Tannenbusch DCCCLXXIX
Am Tannenbusch DCCCLXXX
Am Tannenbusch DCCCLXXXI
Am Tannenbusch DCCCLXXXII
Am Tannenbusch DCCCLXXXIII
Am Tannenbusch DCCCLXXXIV
Am Tannenbusch DCCCLXXXV
Am Tannenbusch DCCCLXXXVI
Am Tannenbusch DCCCLXXXVII
Am Tannenbusch DCCCLXXXVIII
Am Tannenbusch DCCCLXXXIX
Am Tannenbusch DCCCXC
Am Tannenbusch DCCCXCI
Am Tannenbusch DCCCXCII
Am Tannenbusch DCCCXCIII
Am Tannenbusch DCCCXCIV
Am Tannenbusch DCCCXCV
Am Tannenbusch DCCCXCVI
Am Tannenbusch DCCCXCVII
Am Tannenbusch DCCCXCVIII
Am Tannenbusch DCCCXCIX
Am Tannenbusch CM
Am Tannenbusch CMI
Am Tannenbusch CMII
Am Tannenbusch CMIII
Am Tannenbusch CMIV
Am Tannenbusch CMV
Am Tannenbusch CMVI
Am Tannenbusch CMVII
Am Tannenbusch CMVIII
Am Tannenbusch CMIX
Am Tannenbusch CMX
Am Tannenbusch CMXI
Am Tannenbusch CMXII
Am Tannenbusch CMXIII
Am Tannenbusch CMXIV
Am Tannenbusch CMXV
Am Tannenbusch CMXVI
Am Tannenbusch CMXVII
Am Tannenbusch CMXVIII
Am Tannenbusch CMXIX
Am Tannenbusch CMXX
Am Tannenbusch CMXXI
Am Tannenbusch CMXXII
Am Tannenbusch CMXXIII
Am Tannenbusch CMXXIV
Am Tannenbusch CMXXV
Am Tannenbusch CMXXVI
Am Tannenbusch CMXXVII
Am Tannenbusch CMXXVIII
Am Tannenbusch CMXXIX
Am Tannenbusch CMXXX
Am Tannenbusch CMXXXI
Am Tannenbusch CMXXXII
Am Tannenbusch CMXXXIII
Am Tannenbusch CMXXXIV
Am Tannenbusch CMXXXV
Am Tannenbusch CMXXXVI
Am Tannenbusch CMXXXVII
Am Tannenbusch CMXXXVIII
Am Tannenbusch CMXXXIX
Am Tannenbusch CMXL
Am Tannenbusch CMXLI
Am Tannenbusch CMXLII
Am Tannenbusch CMXLIII
Am Tannenbusch CMXLIV
Am Tannenbusch CMXLV
Am Tannenbusch CMXLVI
Am Tannenbusch CMXLVII
Am Tannenbusch CMXLVIII
Am Tannenbusch CMXLIX
Am Tannenbusch CML
Am Tannenbusch CMLI
Am Tannenbusch CMLII
Am Tannenbusch CMLIII
Am Tannenbusch CMLIV
Am Tannenbusch CMLV
Am Tannenbusch CMLVI
Am Tannenbusch CMLVII
Am Tannenbusch CMLVIII
Am Tannenbusch CMLIX
Am Tannenbusch CMLX
Am Tannenbusch CMLXI
Am Tannenbusch CMLXII
Am Tannenbusch CMLXIII
Am Tannenbusch CMLXIV
Am Tannenbusch CMLXV
Am Tannenbusch CMLXVI
Am Tannenbusch CMLXVII
Am Tannenbusch CMLXVIII
Am Tannenbusch CMLXIX
Am Tannenbusch CMLXX
Am Tannenbusch CMLXXI
Am Tannenbusch CMLXXII
Am Tannenbusch CMLXXIII
Am Tannenbusch CMLXXIV
Am Tannenbusch CMLXXV
Am Tannenbusch CMLXXVI
Am Tannenbusch CMLXXVII
Am Tannenbusch CMLXXVIII
Am Tannenbusch CMLXXIX
Am Tannenbusch CMLXXX
Am Tannenbusch CMLXXXI
Am Tannenbusch CMLXXXII
Am Tannenbusch CMLXXXIII
Am Tannenbusch CMLXXXIV
Am Tannenbusch CMLXXXV
Am Tannenbusch CMLXXXVI
Am Tannenbusch CMLXXXVII
Am Tannenbusch CMLXXXVIII
Am Tannenbusch CMLXXXI

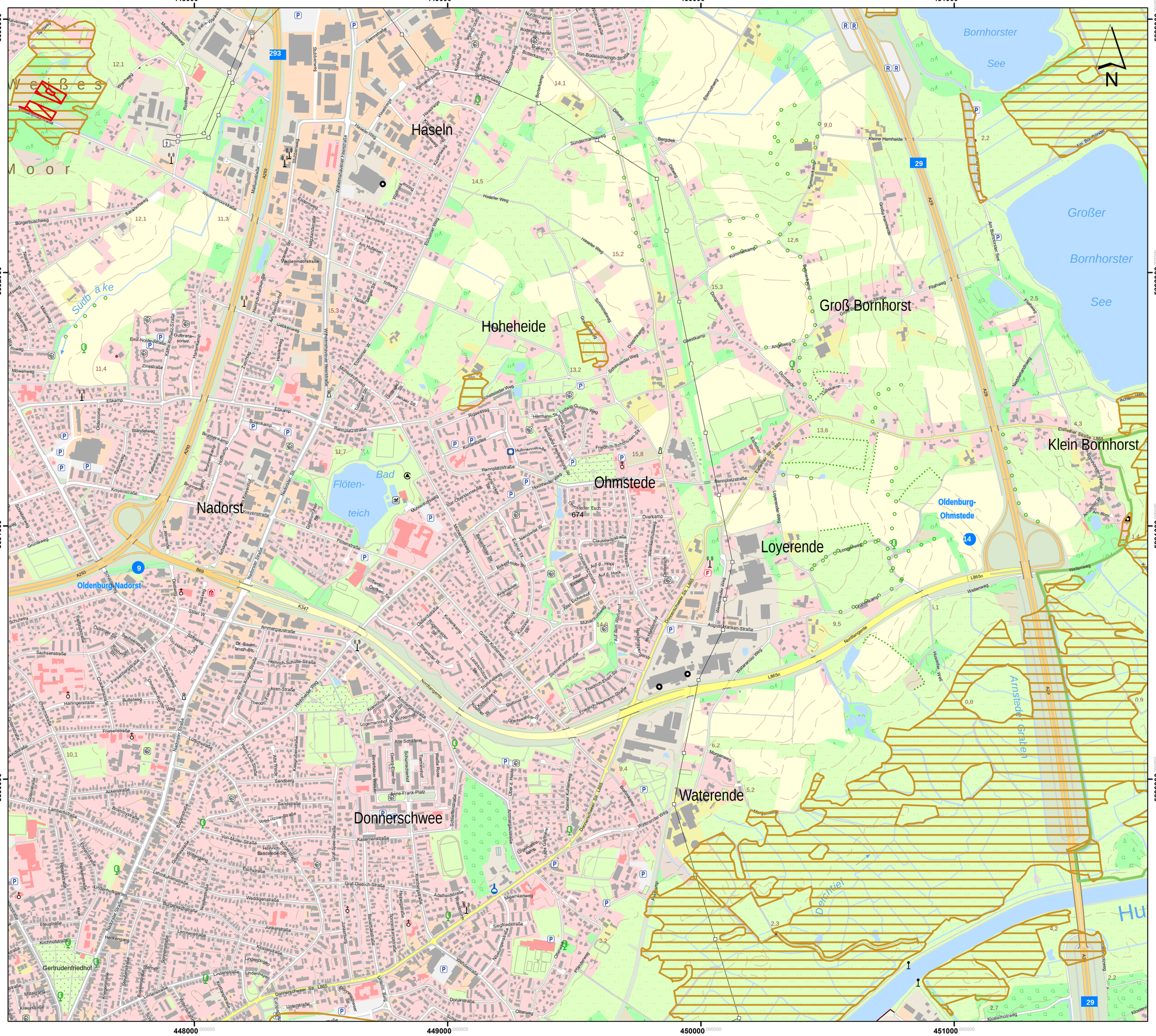

Lageübersicht

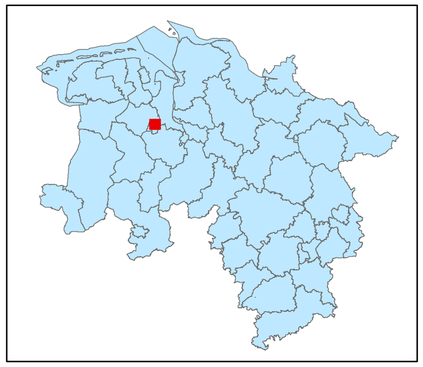

Legende

kohlenstoffreiche Böden

kohlenstoffreiche Böden (Moortreposole)

Landesgrenze

0 0,125 0,25 0,5 0,75 1

Kilometer

Hintergrundkarte:
Amtliche Präsentation 1 : 10 000

Vervielfältigung der Grundlagenkarte nur mit Genehmigung des Herausgebers.
Quellenvermerk:
Auszug aus den Geodaten des Landesamtes für Geoinformation und Landesvermessung Niedersachsen

© 2025 LGLN

© GeoBasis-DE / BKG (2025) CC BY 4.0

Vervielfältigung der Fachinformationen nur mit Genehmigung des ML.

Niedersächsische Verordnung zur Ausweisung von Feuchtgebieten und Mooren als Gebietskulisse nach § 11 Abs. 1 und 4 der GAP-Konditionalitäten-Verordnung

Anlage zu § 1 Abs.1

Detailkarte der kohlenstoffreichen Böden inklusive der Moor-Treposole gem. § 11 Abs. 2 GAPKondV

Blattnummer:	674
Erstellungsdatum:	11.02.2025
Maßstab:	1:10.000

Realisiert durch

Niedersächsisches Ministerium für Ernährung, Landwirtschaft und Verbraucherschutz

SLA

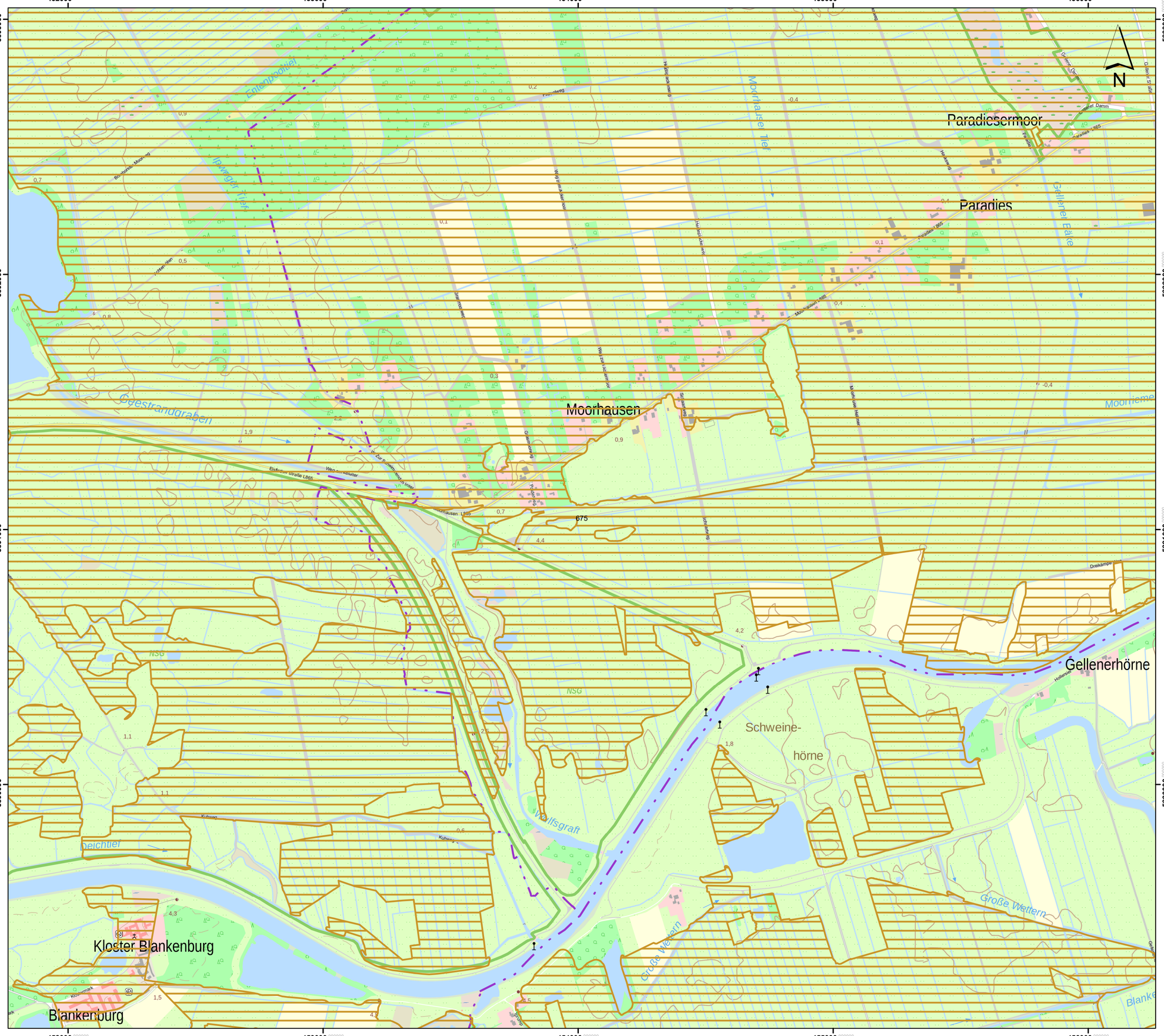

Lageübersicht

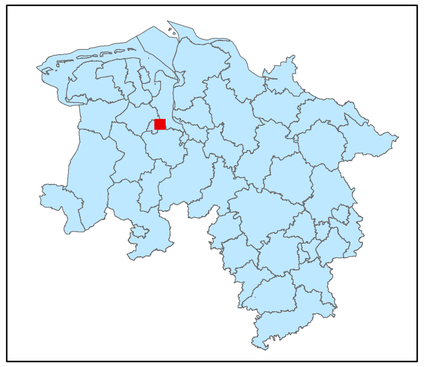

Legende

- kohlenstoffreiche Böden
- kohlenstoffreiche Böden (Moortreposole)
- Landesgrenze

0 0,125 0,25 0,5 0,75 1

Kilometer

Hintergrundkarte:
Amtliche Präsentation 1 : 10 000

Vervielfältigung der Grundlagenkarte nur mit Genehmigung des Herausgebers.
Quellenvermerk:
Auszug aus den Geodaten des Landesamtes für Geoinformation und Landesvermessung Niedersachsen

© 2025 LGLN

© GeoBasis-DE / BKG (2025) CC BY 4.0

Vervielfältigung der Fachinformationen nur mit Genehmigung des ML.

Niedersächsische Verordnung zur Ausweisung von Feuchtgebieten und Mooren als Gebietskulisse nach § 11 Abs. 1 und 4 der GAP-Konditionalitäten-Verordnung

Anlage zu § 1 Abs.1

Detailkarte der kohlenstoffreichen Böden inklusive der Moor-Treposole gem. § 11 Abs. 2 GAPKondV

Blattnummer:	675
Erstellungsdatum:	11.02.2025
Maßstab:	1:10.000

Realisiert durch

Niedersächsisches Ministerium für Ernährung, Landwirtschaft und Verbraucherschutz

SLA

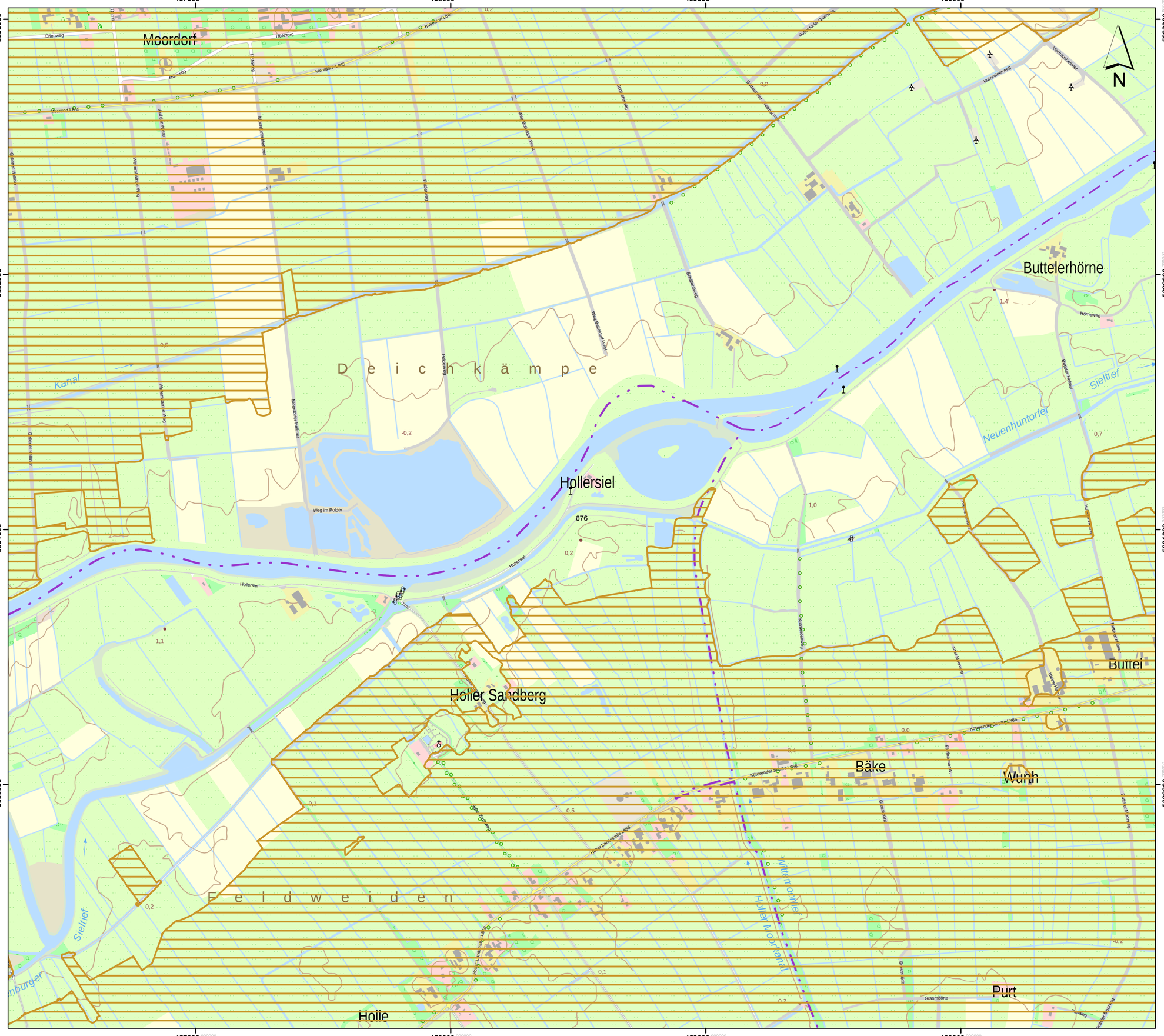

Lageübersicht

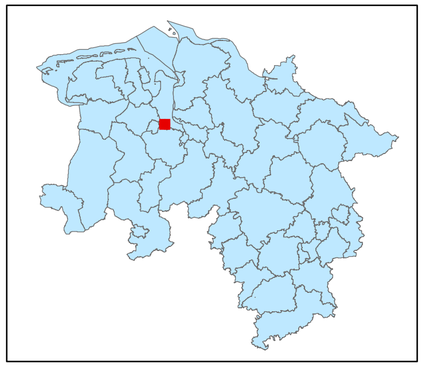

Legende

kohlenstoffreiche Böden

kohlenstoffreiche Böden (Moortreposole)

Landesgrenze

0 0,125 0,25 0,5 0,75 1

Kilometer

Hintergrundkarte:
Amtliche Präsentation 1 : 10 000

Vervielfältigung der Grundlagenkarte nur mit Genehmigung des Herausgebers.
Quellenvermerk:
Auszug aus den Geodaten des Landesamtes für Geoinformation und Landesvermessung Niedersachsen

© 2025 LGLN

© GeoBasis-DE / BKG (2025) CC BY 4.0

Vervielfältigung der Fachinformationen nur mit Genehmigung des ML.

Niedersächsische Verordnung zur Ausweisung von Feuchtgebieten und Mooren als Gebietskulisse nach § 11 Abs. 1 und 4 der GAP-Konditionalitäten-Verordnung

Anlage zu § 1 Abs.1

Detailkarte der kohlenstoffreichen Böden inklusive der Moor-Treposole gem. § 11 Abs. 2 GAPKondV

Blattnummer:	676
Erstellungsdatum:	11.02.2025
Maßstab:	1:10.000

Realisiert durch

Niedersächsisches Ministerium für Ernährung, Landwirtschaft und Verbraucherschutz

SLA

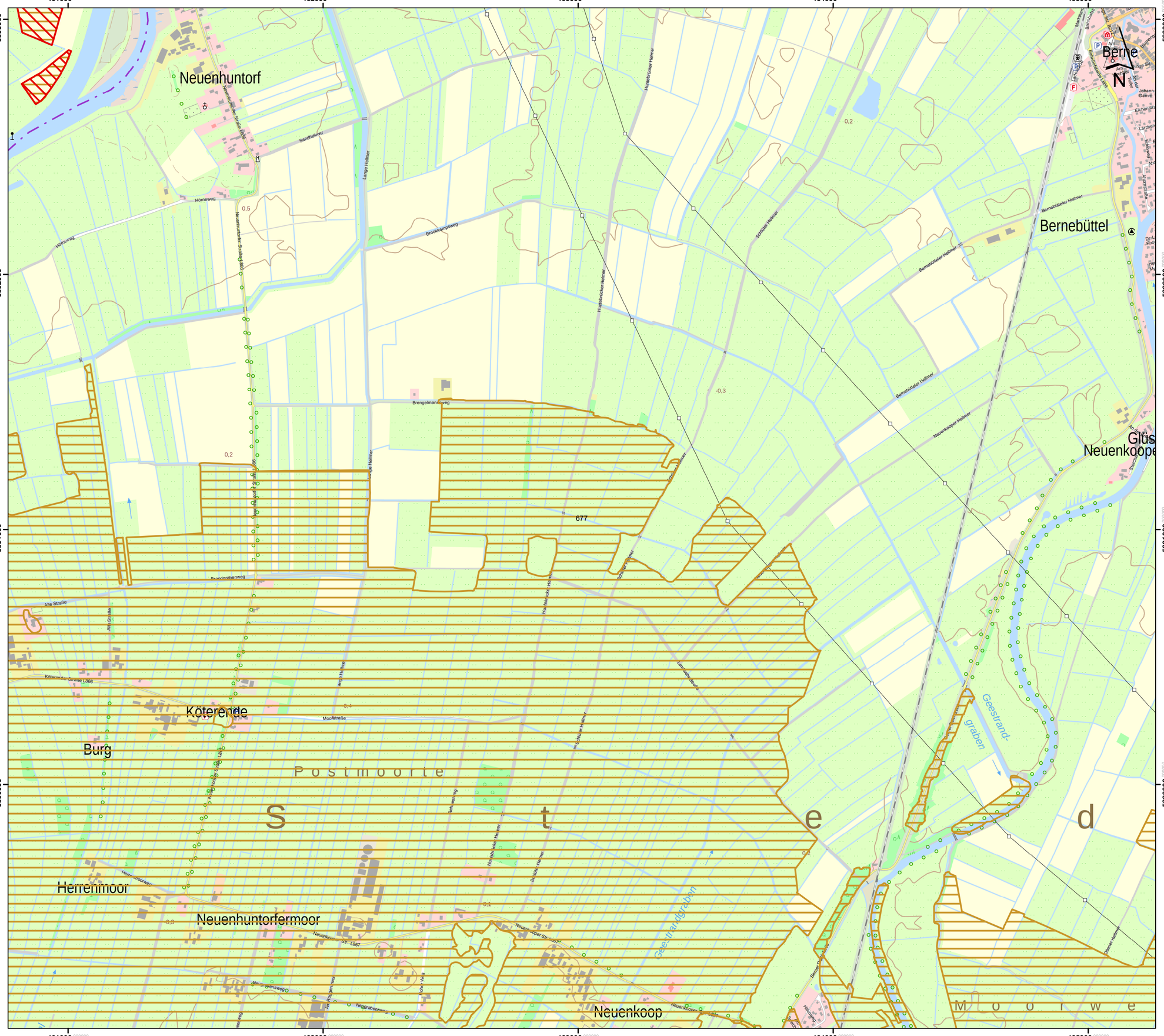

Lageübersicht

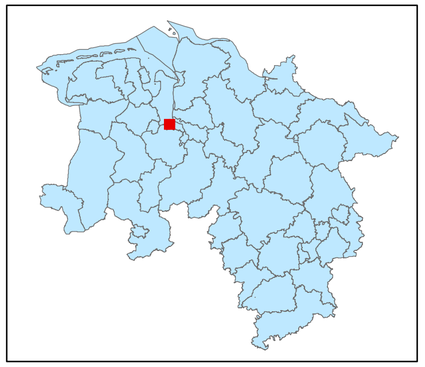

Legende

kohlenstoffreiche Böden

kohlenstoffreiche Böden (Moortreposole)

Landesgrenze

0 0,125 0,25 0,5 0,75 1

Kilometer

Hintergrundkarte:
Amtliche Präsentation 1 : 10 000

Vervielfältigung der Grundlagenkarte nur mit Genehmigung des Herausgebers.
Quellenvermerk:
Auszug aus den Geodaten des Landesamtes für Geoinformation und Landesvermessung Niedersachsen

© 2025 LGLN

© GeoBasis-DE / BKG (2025) CC BY 4.0

Vervielfältigung der Fachinformationen nur mit Genehmigung des ML.

Niedersächsische Verordnung zur Ausweisung von Feuchtgebieten und Mooren als Gebietskulisse nach § 11 Abs. 1 und 4 der GAP-Konditionalitäten-Verordnung

Anlage zu § 1 Abs.1

Detailkarte der kohlenstoffreichen Böden inklusive der Moor-Treposole gem. § 11 Abs. 2 GAPKondV

Blattnummer:	677
Erstellungsdatum:	11.02.2025
Maßstab:	1:10.000

Realisiert durch

Niedersächsisches Ministerium für Ernährung, Landwirtschaft und Verbraucherschutz

SLA

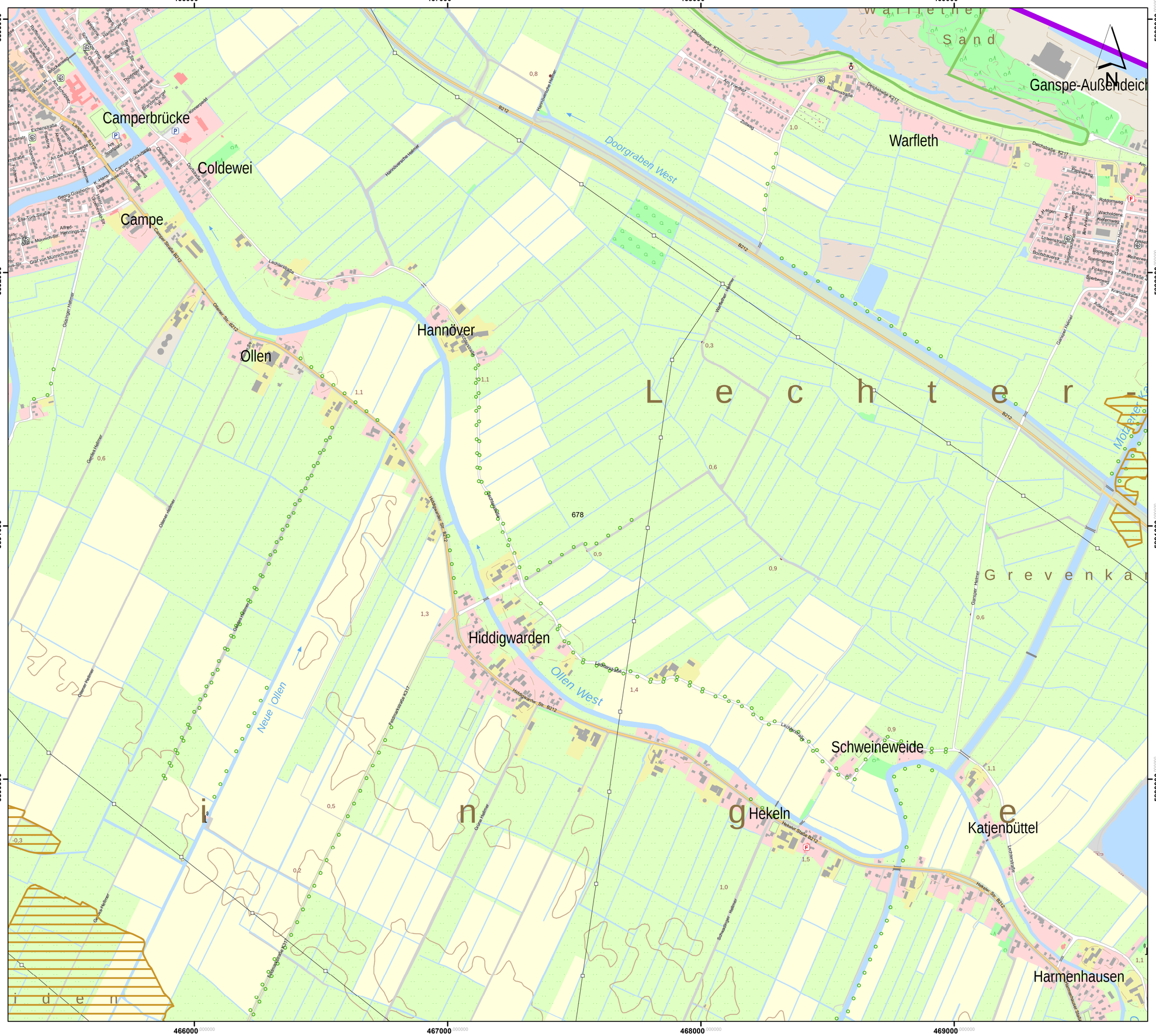

Lageübersicht

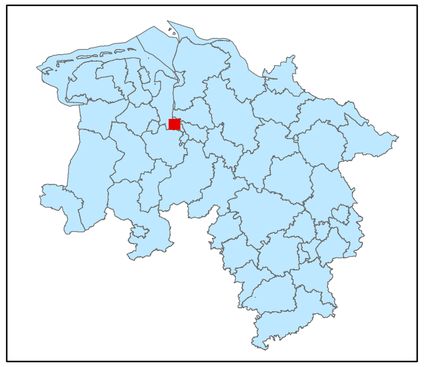

Legende

- kohlenstoffreiche Böden
- kohlenstoffreiche Böden (Moortreposole)
- Landesgrenze

0 0,125 0,25 0,5 0,75 1
Kilometer

Hintergrundkarte:
Amtliche Präsentation 1 : 10 000

Vervielfältigung der Grundlagenkarte nur mit Genehmigung des Herausgebers.
Quellenvermerk:
Auszug aus den Geodaten des Landesamtes für Geoinformation und Landesvermessung Niedersachsen

© 2025 LGLN

© GeoBasis-DE / BKG (2025) CC BY 4.0

Vervielfältigung der Fachinformationen nur mit Genehmigung des ML.

Niedersächsische Verordnung zur Ausweisung von Feuchtgebieten und Mooren als Gebietskulisse nach § 11 Abs. 1 und 4 der GAP-Konditionalitäten-Verordnung

Anlage zu § 1 Abs.1

Detailkarte der kohlenstoffreichen Böden inklusive der Moor-Treposole gem. § 11 Abs. 2 GAPKondV

Blattnummer:	678
Erstellungsdatum:	11.02.2025
Maßstab:	1:10.000

Realisiert durch

Niedersächsisches Ministerium für Ernährung, Landwirtschaft und Verbraucherschutz

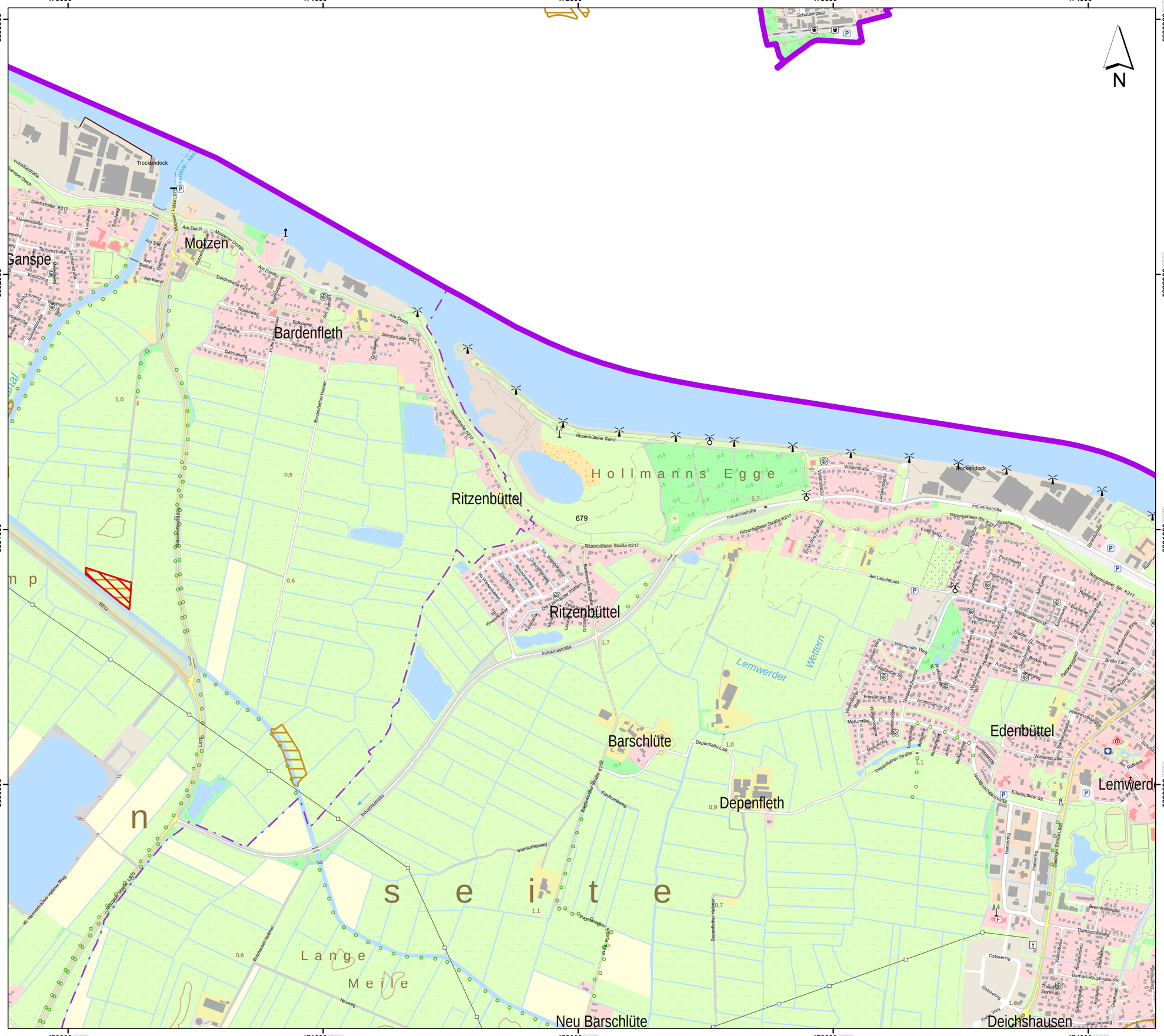

Lageübersicht

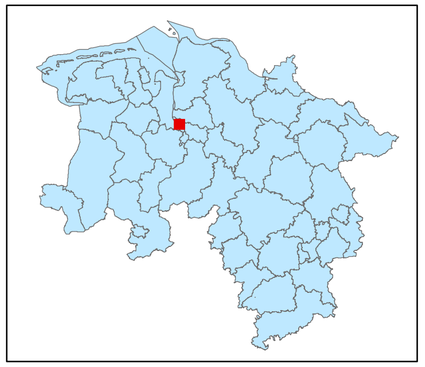

Legende

- kohlenstoffreiche Böden
- kohlenstoffreiche Böden (Moortreposole)
- Landesgrenze

0 0,125 0,25 0,5 0,75 1

Kilometer

Hintergrundkarte:
Amtliche Präsentation 1 : 10 000

Vervielfältigung der Grundlagenkarte nur mit Genehmigung des Herausgebers.
Quellenvermerk:
Auszug aus den Geodaten des Landesamtes für Geoinformation und Landesvermessung Niedersachsen

© 2025 LGLN

© GeoBasis-DE / BKG (2025) CC BY 4.0

Vervielfältigung der Fachinformationen nur mit Genehmigung des ML.

Niedersächsische Verordnung zur Ausweisung von Feuchtgebieten und Mooren als Gebietskulisse nach § 11 Abs. 1 und 4 der GAP-Konditionalitäten-Verordnung

Anlage zu § 1 Abs.1

Detailkarte der kohlenstoffreichen Böden inklusive der Moor-Treposole gem. § 11 Abs. 2 GAPKondV

Blattnummer:	679
Erstellungsdatum:	11.02.2025
Maßstab:	1:10.000

Realisiert durch

Niedersächsisches Ministerium für Ernährung, Landwirtschaft und Verbraucherschutz

SLA

475000 476000 477000 478000

5893000 5892000 5891000 5890000

Holthorst

680

Aussichtsturm Lemwerder

Trockendock

Damaschkeweg

Lageübersicht

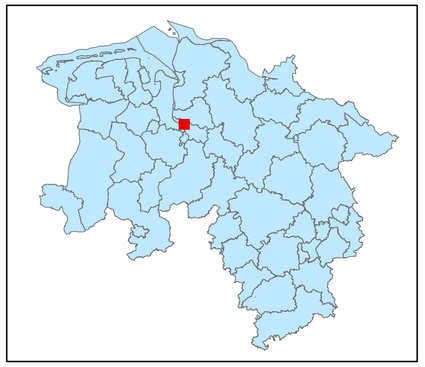

Legende

kohlenstoffreiche Böden

kohlenstoffreiche Böden (Moortreposole)

Landesgrenze

0 0,125 0,25 0,5 0,75 1

Kilometer

Hintergrundkarte:
Amtliche Präsentation 1 : 10 000

Vervielfältigung der Grundlagenkarte nur mit Genehmigung des Herausgebers.
Quellenvermerk:
Auszug aus den Geodaten des Landesamtes für Geoinformation und Landesvermessung Niedersachsen

© 2025 LGLN

© GeoBasis-DE / BKG (2025) CC BY 4.0

Vervielfältigung der Fachinformationen nur mit Genehmigung des ML.

Niedersächsische Verordnung zur Ausweisung von Feuchtgebieten und Mooren als Gebietskulisse nach § 11 Abs. 1 und 4 der GAP-Konditionalitäten-Verordnung

Anlage zu § 1 Abs.1

Detailkarte der kohlenstoffreichen Böden inklusive der Moor-Treposole gem. § 11 Abs. 2 GAPKondV

Blattnummer:	680
Erstellungsdatum:	11.02.2025
Maßstab:	1:10.000

Realisiert durch

Niedersächsisches Ministerium für Ernährung, Landwirtschaft und Verbraucherschutz

SLA

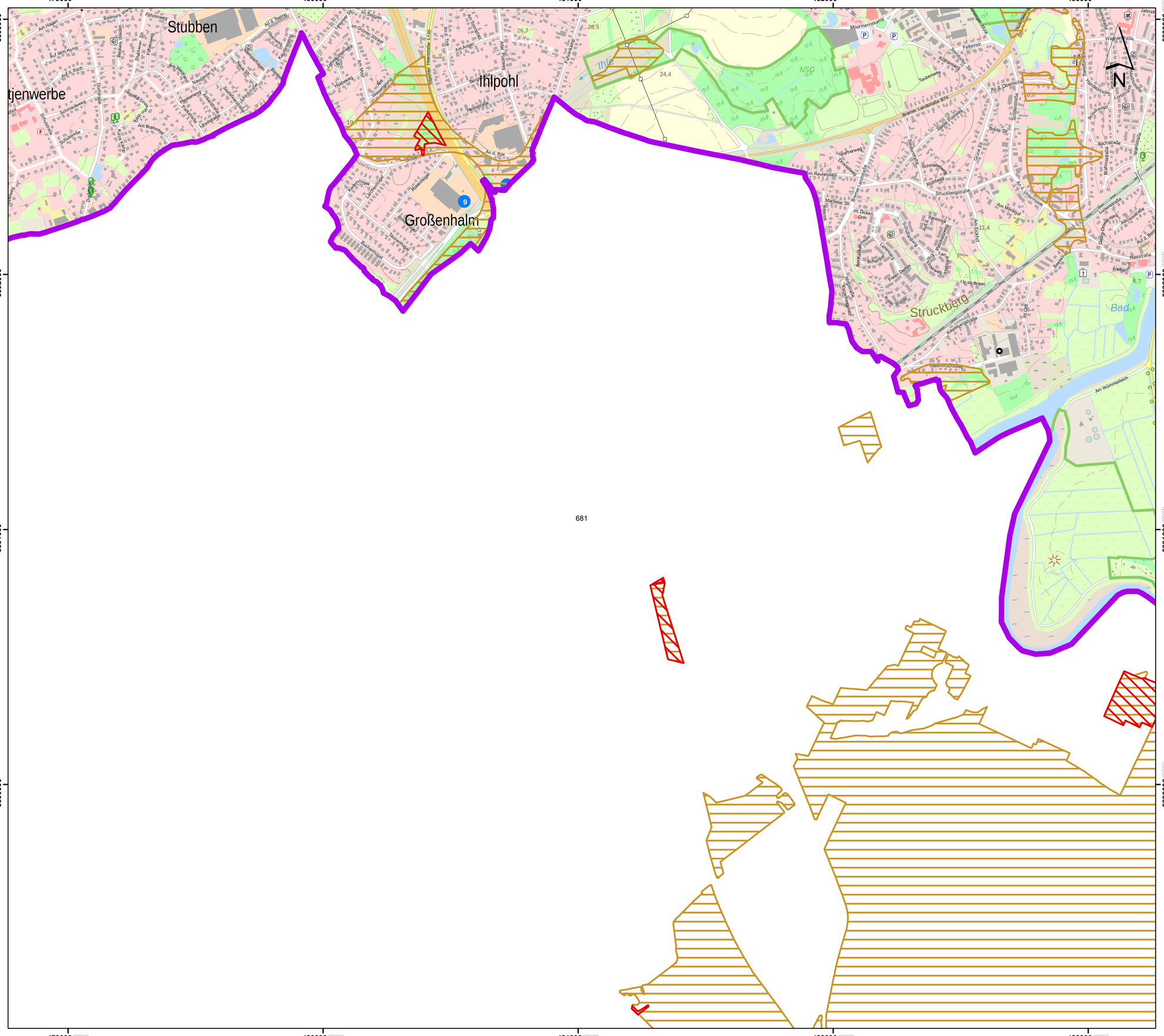

Lageübersicht

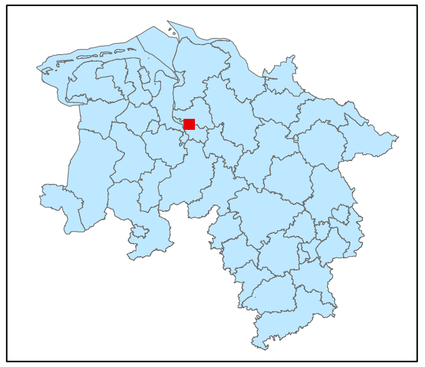

Legende

kohlenstoffreiche Böden

kohlenstoffreiche Böden (Moortreposole)

Landesgrenze

0 0,125 0,25 0,5 0,75 1

Kilometer

Hintergrundkarte:
Amtliche Präsentation 1 : 10 000

Vervielfältigung der Grundlagenkarte nur mit Genehmigung des Herausgebers.
Quellenvermerk:
Auszug aus den Geodaten des Landesamtes für Geoinformation und Landesvermessung Niedersachsen

© 2025 LGLN

© GeoBasis-DE / BKG (2025) CC BY 4.0

Vervielfältigung der Fachinformationen nur mit Genehmigung des ML.

Niedersächsische Verordnung zur Ausweisung von Feuchtgebieten und Mooren als Gebietskulisse nach § 11 Abs. 1 und 4 der GAP-Konditionalitäten-Verordnung

Anlage zu § 1 Abs.1

Detailkarte der kohlenstoffreichen Böden inklusive der Moor-Treposole gem. § 11 Abs. 2 GAPKondV

Blattnummer:	681
Erstellungsdatum:	11.02.2025
Maßstab:	1:10.000

Realisiert durch

Niedersächsisches Ministerium für Ernährung, Landwirtschaft und Verbraucherschutz

SLA

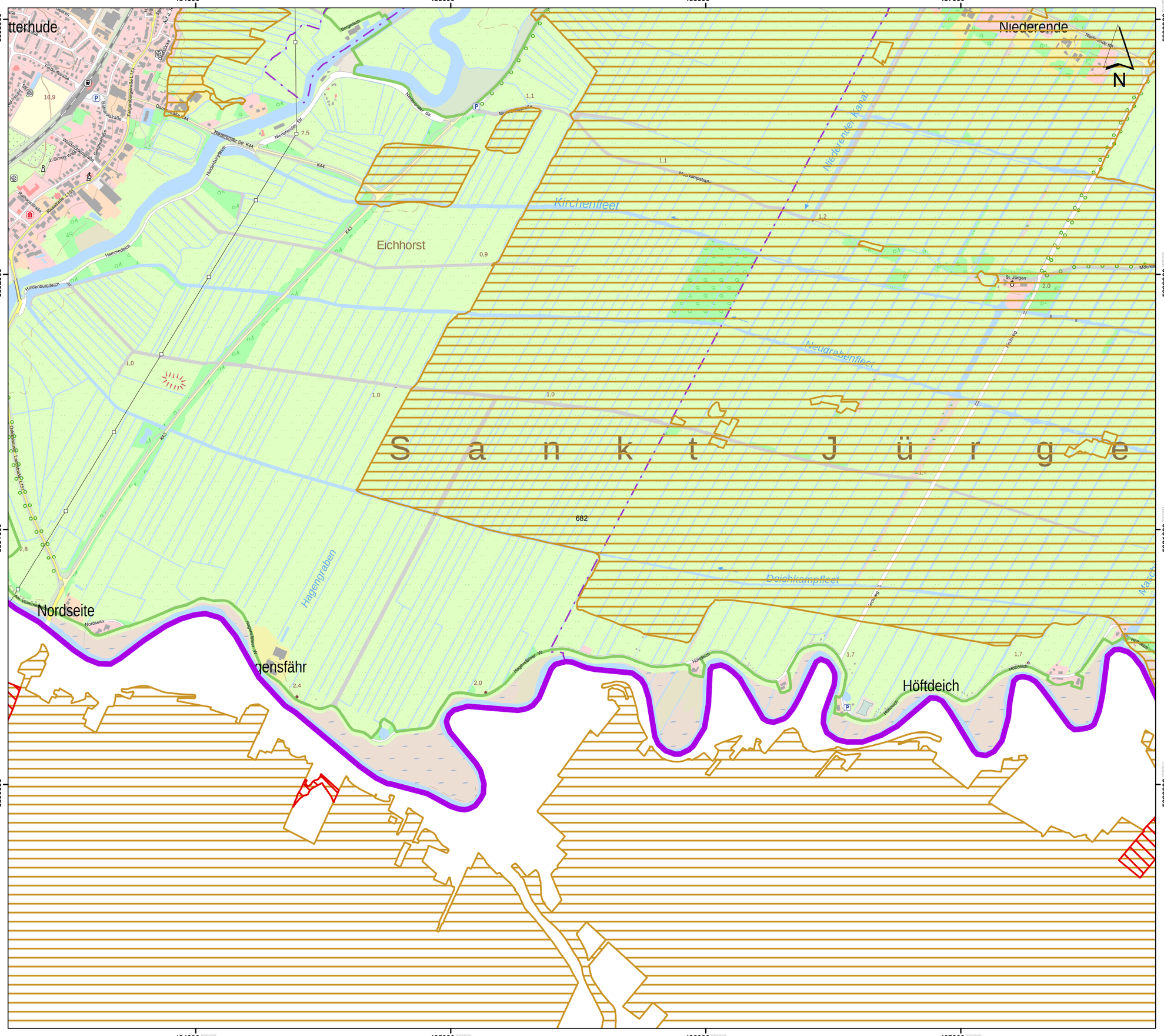

Lageübersicht

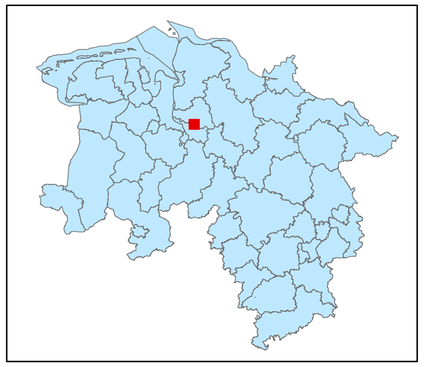

Legende

kohlenstoffreiche Böden

kohlenstoffreiche Böden (Moortreposole)

Landesgrenze

0 0,125 0,25 0,5 0,75 1

Kilometer

Hintergrundkarte:
Amtliche Präsentation 1 : 10 000

Vervielfältigung der Grundlagenkarte nur mit Genehmigung des Herausgebers.
Quellenvermerk:
Auszug aus den Geodaten des Landesamtes für Geoinformation und Landesvermessung Niedersachsen

© 2025 LGLN

© GeoBasis-DE / BKG (2025) CC BY 4.0

Vervielfältigung der Fachinformationen nur mit Genehmigung des ML.

Niedersächsische Verordnung zur Ausweisung von Feuchtgebieten und Mooren als Gebietskulisse nach § 11 Abs. 1 und 4 der GAP-Konditionalitäten-Verordnung

Anlage zu § 1 Abs.1

Detailkarte der kohlenstoffreichen Böden inklusive der Moor-Treposole gem. § 11 Abs. 2 GAPKondV

Blattnummer:	682
Erstellungsdatum:	11.02.2025
Maßstab:	1:10.000

Realisiert durch

Niedersächsisches Ministerium für Ernährung, Landwirtschaft und Verbraucherschutz

SLA

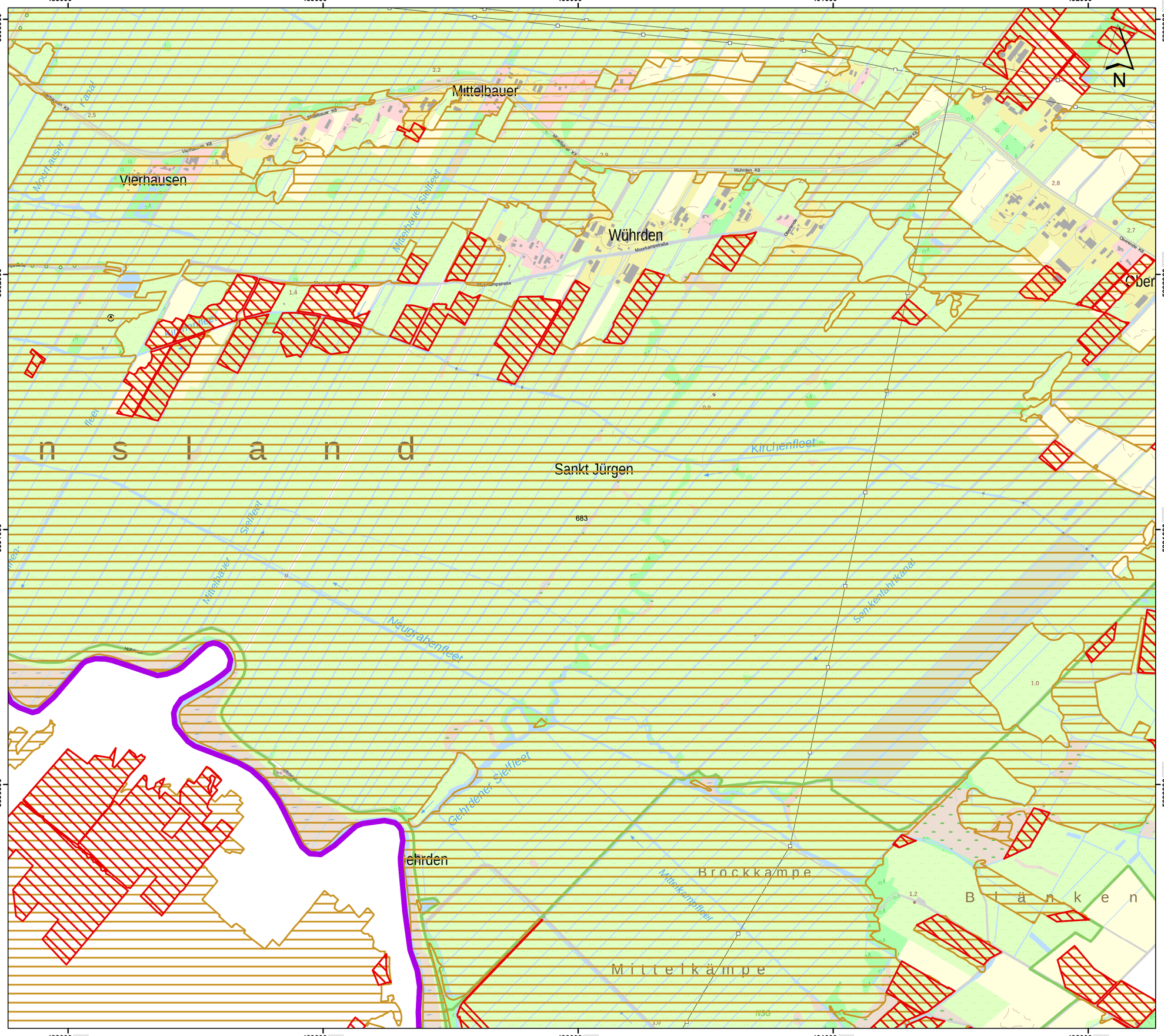

Lageübersicht

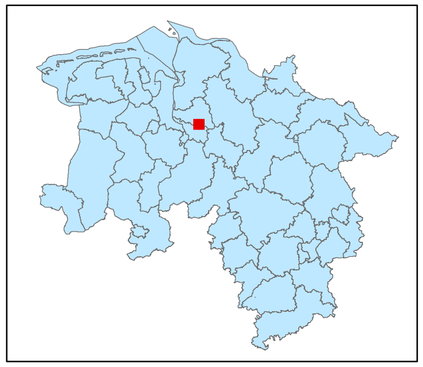

Legende

- kohlenstoffreiche Böden
- kohlenstoffreiche Böden (Moortreposole)
- Landesgrenze

0 0,125 0,25 0,5 0,75 1

Kilometer

Hintergrundkarte:
Amtliche Präsentation 1 : 10 000

Vervielfältigung der Grundlagenkarte nur mit Genehmigung des Herausgebers.
Quellenvermerk:
Auszug aus den Geodaten des Landesamtes für Geoinformation und Landesvermessung Niedersachsen

© 2025 LGLN

© GeoBasis-DE / BKG (2025) CC BY 4.0

Vervielfältigung der Fachinformationen nur mit Genehmigung des ML.

Niedersächsische Verordnung zur Ausweisung von Feuchtgebieten und Mooren als Gebietskulisse nach § 11 Abs. 1 und 4 der GAP-Konditionalitäten-Verordnung

Anlage zu § 1 Abs.1

Detailkarte der kohlenstoffreichen Böden inklusive der Moor-Treposole gem. § 11 Abs. 2 GAPKondV

Blattnummer:	683
Erstellungsdatum:	11.02.2025
Maßstab:	1:10.000

Realisiert durch

Niedersächsisches Ministerium für Ernährung, Landwirtschaft und Verbraucherschutz

SLA

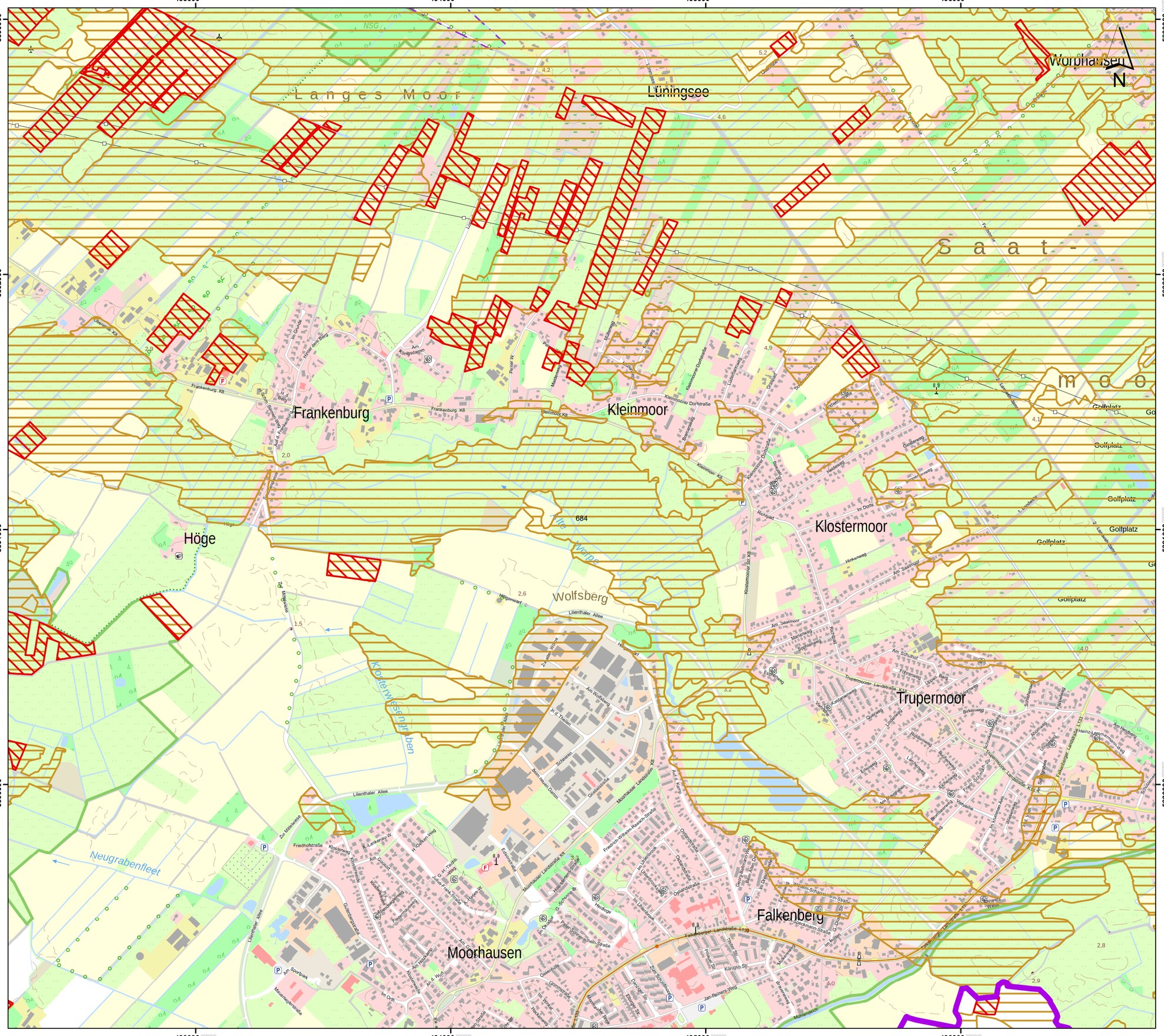

Lageübersicht

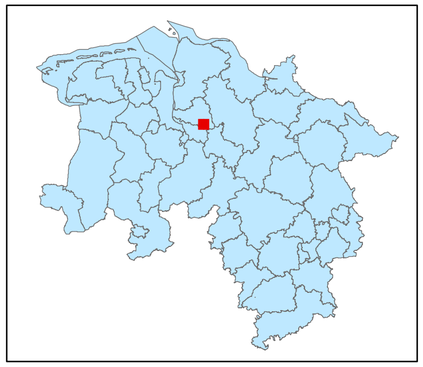

Legende

- kohlenstoffreiche Böden
- kohlenstoffreiche Böden (Moortreposole)
- Landesgrenze

0 0,125 0,25 0,5 0,75 1

Kilometer

Hintergrundkarte:
Amtliche Präsentation 1 : 10 000

Vervielfältigung der Grundlagenkarte nur mit Genehmigung des Herausgebers.
Quellenvermerk:
Auszug aus den Geodaten des Landesamtes für Geoinformation und Landesvermessung Niedersachsen

© 2025 LGLN

© GeoBasis-DE / BKG (2025) CC BY 4.0

Vervielfältigung der Fachinformationen nur mit Genehmigung des ML.

Niedersächsische Verordnung zur Ausweisung von Feuchtgebieten und Mooren als Gebietskulisse nach § 11 Abs. 1 und 4 der GAP-Konditionalitäten-Verordnung

Anlage zu § 1 Abs.1

Detailkarte der kohlenstoffreichen Böden inklusive der Moor-Treposole gem. § 11 Abs. 2 GAPKondV

Blattnummer:	684
Erstellungsdatum:	11.02.2025
Maßstab:	1:10.000

Realisiert durch

Niedersächsisches Ministerium für Ernährung, Landwirtschaft und Verbraucherschutz

SLA

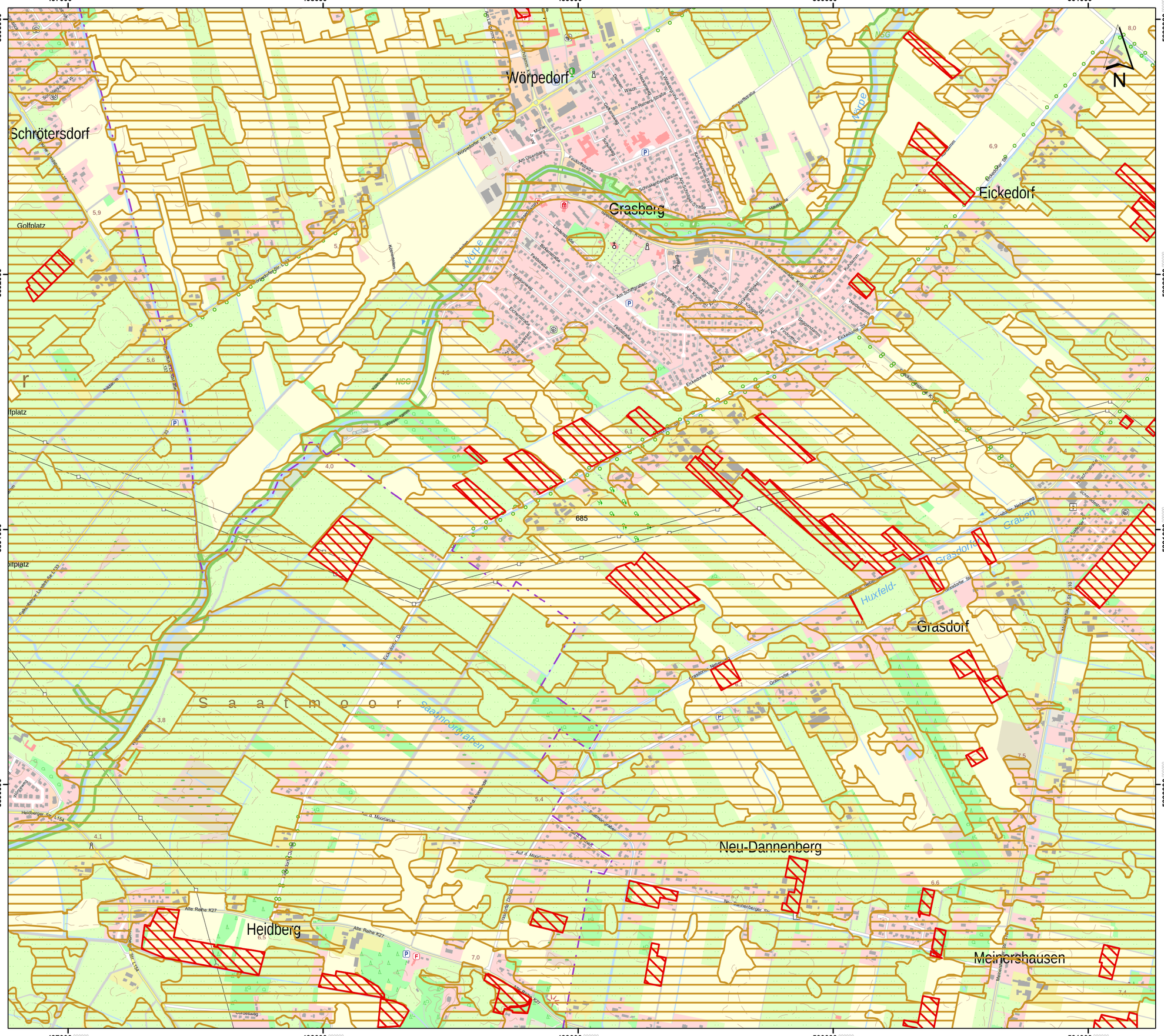

Lageübersicht

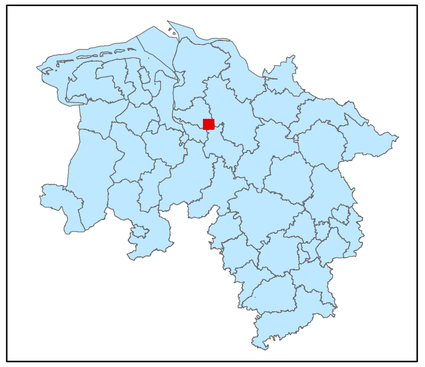

Legende

- kohlenstoffreiche Böden
- kohlenstoffreiche Böden (Moortreposole)
- Landesgrenze

0 0,125 0,25 0,5 0,75 1

Kilometer

Hintergrundkarte:
Amtliche Präsentation 1 : 10 000

Vervielfältigung der Grundlagenkarte nur mit Genehmigung des Herausgebers.
Quellenvermerk:
Auszug aus den Geodaten des Landesamtes für Geoinformation und Landesvermessung Niedersachsen

© 2025 LGLN

© GeoBasis-DE / BKG (2025) CC BY 4.0

Vervielfältigung der Fachinformationen nur mit Genehmigung des ML.

Niedersächsische Verordnung zur Ausweisung von Feuchtgebieten und Mooren als Gebietskulisse nach § 11 Abs. 1 und 4 der GAP-Konditionalitäten-Verordnung

Anlage zu § 1 Abs.1

Detailkarte der kohlenstoffreichen Böden inklusive der Moor-Treposole gem. § 11 Abs. 2 GAPKondV

Blattnummer:	685
Erstellungsdatum:	11.02.2025
Maßstab:	1:10.000

Realisiert durch

Niedersächsisches Ministerium für Ernährung, Landwirtschaft und Verbraucherschutz

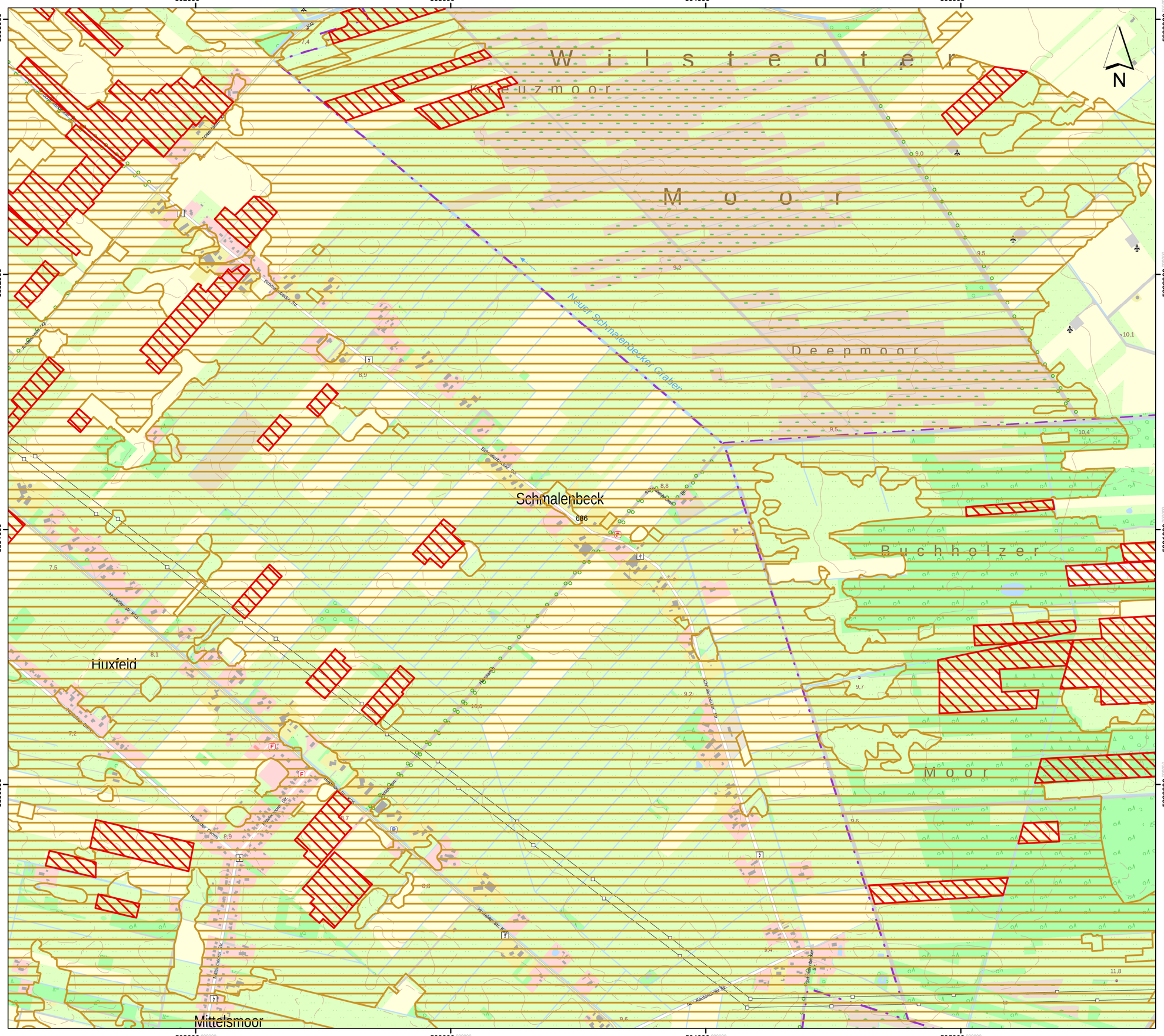

Lageübersicht

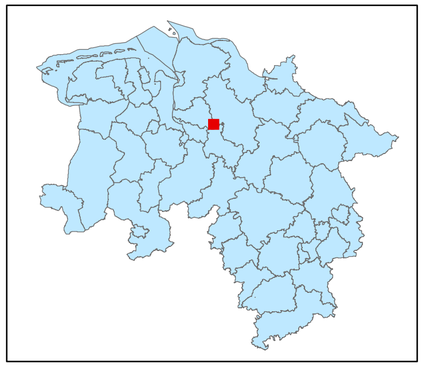

Legende

- kohlenstoffreiche Böden
- kohlenstoffreiche Böden (Moortreposole)
- Landesgrenze

0 0,125 0,25 0,5 0,75 1

Kilometer

Hintergrundkarte:
Amtliche Präsentation 1 : 10 000

Vervielfältigung der Grundlagenkarte nur mit Genehmigung des Herausgebers.
Quellenvermerk:
Auszug aus den Geodaten des Landesamtes für Geoinformation und Landesvermessung Niedersachsen

© 2025 LGLN

© GeoBasis-DE / BKG (2025) CC BY 4.0

Vervielfältigung der Fachinformationen nur mit Genehmigung des ML.

Niedersächsische Verordnung zur Ausweisung von Feuchtgebieten und Mooren als Gebietskulisse nach § 11 Abs. 1 und 4 der GAP-Konditionalitäten-Verordnung

Anlage zu § 1 Abs.1

Detailkarte der kohlenstoffreichen Böden inklusive der Moor-Treposole gem. § 11 Abs. 2 GAPKondV

Blattnummer:	686
Erstellungsdatum:	11.02.2025
Maßstab:	1:10.000

Realisiert durch

Niedersächsisches Ministerium für Ernährung, Landwirtschaft und Verbraucherschutz

SLA

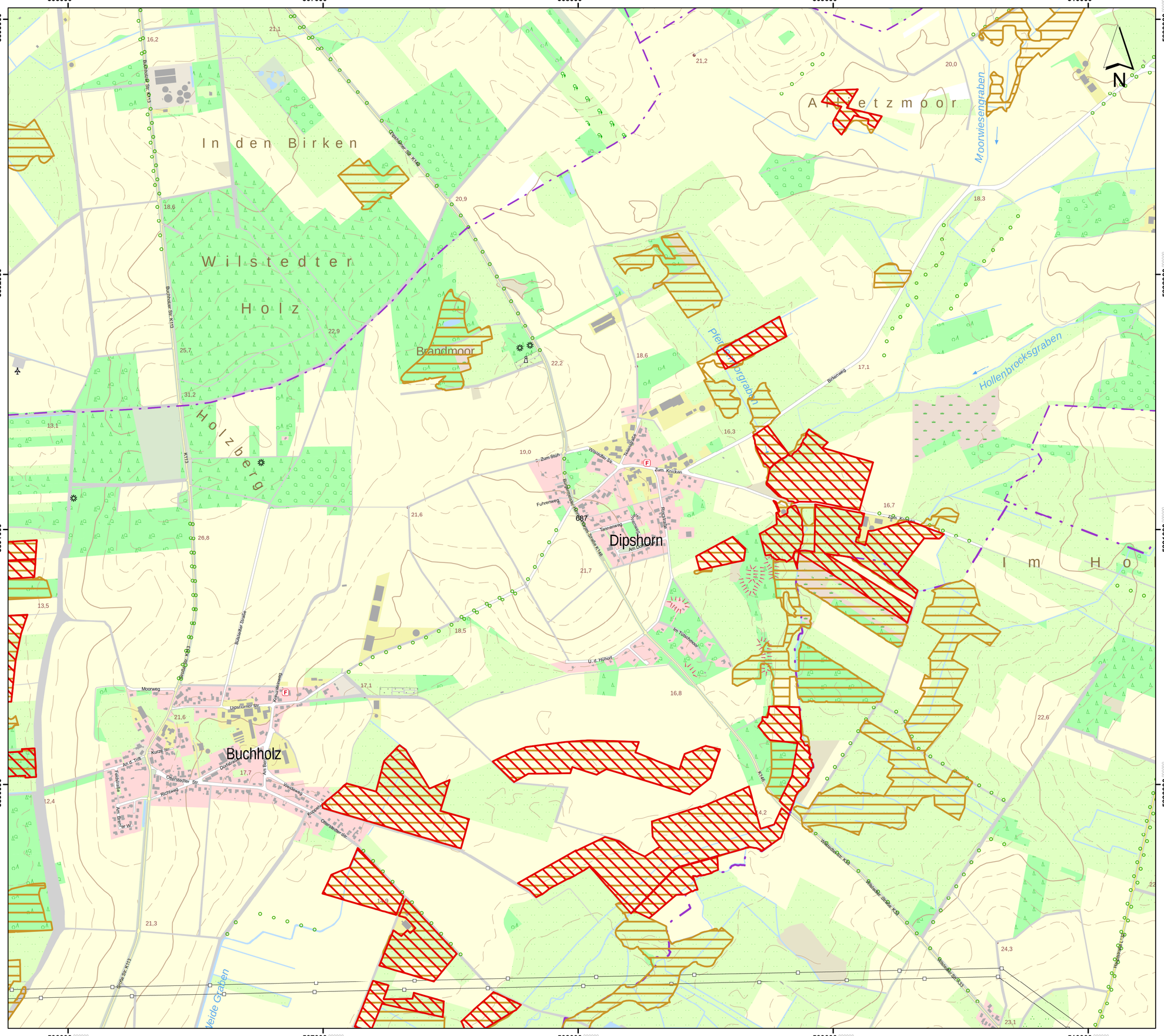

Lageübersicht

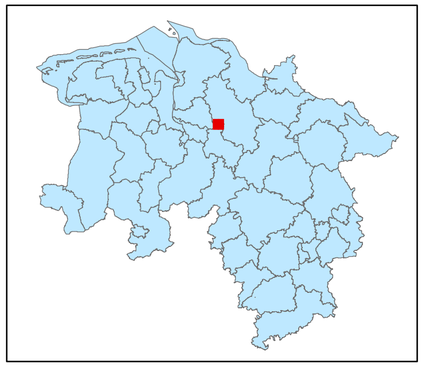

Legende

kohlenstoffreiche Böden

kohlenstoffreiche Böden (Moortreposole)

Landesgrenze

0 0,125 0,25 0,5 0,75 1

Kilometer

Hintergrundkarte:
Amtliche Präsentation 1 : 10 000

Vervielfältigung der Grundlagenkarte nur mit Genehmigung des Herausgebers.
Quellenvermerk:
Auszug aus den Geodaten des Landesamtes für Geoinformation und Landesvermessung Niedersachsen

© 2025 LGLN

© GeoBasis-DE / BKG (2025) CC BY 4.0

Vervielfältigung der Fachinformationen nur mit Genehmigung des ML.

Niedersächsische Verordnung zur Ausweisung von Feuchtgebieten und Mooren als Gebietskulisse nach § 11 Abs. 1 und 4 der GAP-Konditionalitäten-Verordnung

Anlage zu § 1 Abs.1

Detailkarte der kohlenstoffreichen Böden inklusive der Moor-Treposole gem. § 11 Abs. 2 GAPKondV

Blattnummer:	687
Erstellungsdatum:	11.02.2025
Maßstab:	1:10.000

Realisiert durch

Niedersächsisches Ministerium für Ernährung, Landwirtschaft und Verbraucherschutz

SLA

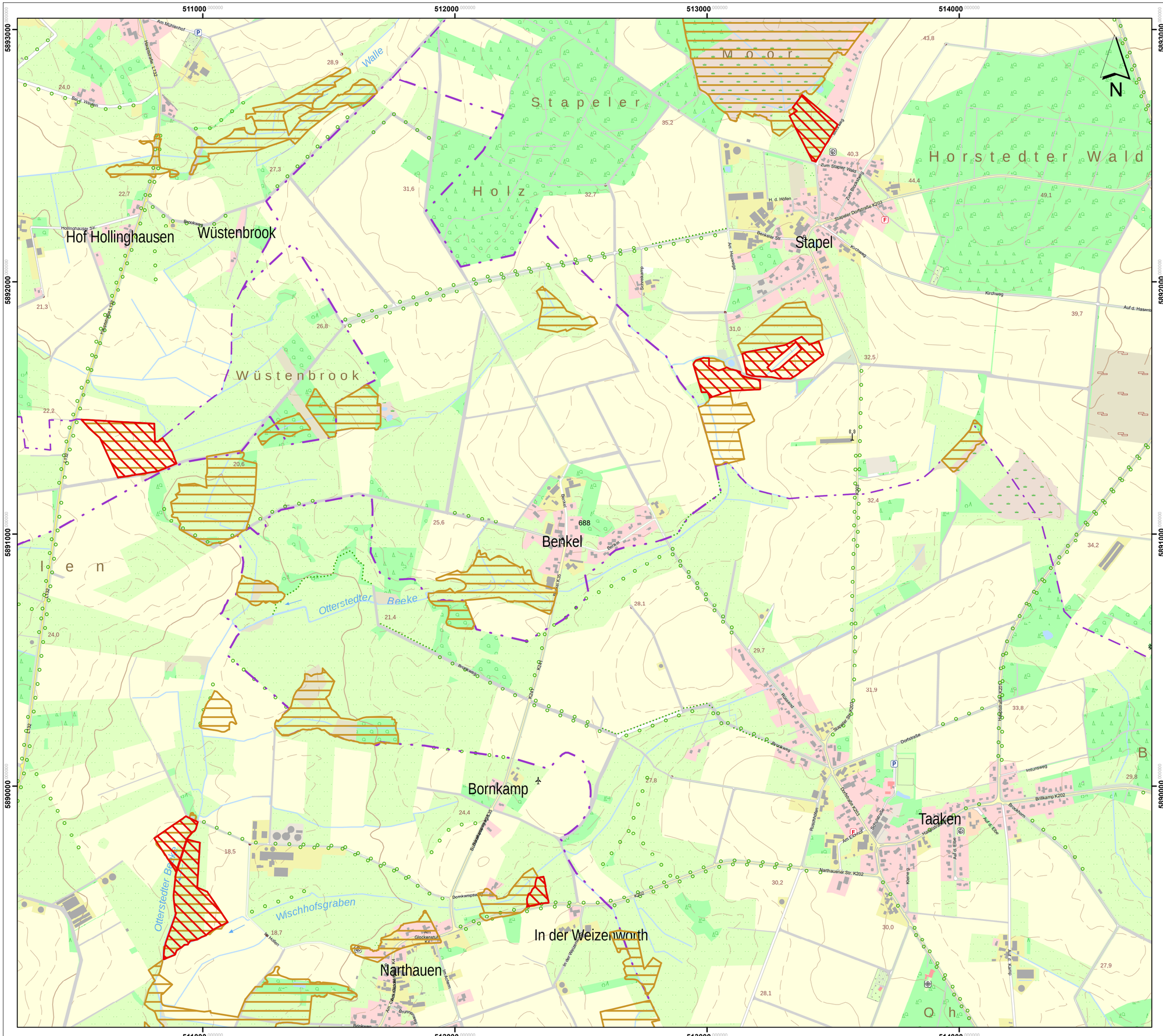

Lageübersicht

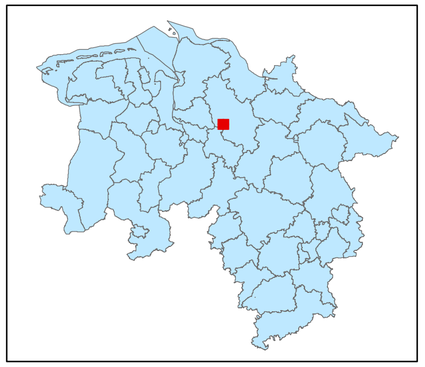

Legende

- kohlenstoffreiche Böden
- kohlenstoffreiche Böden (Moortreposole)
- Landesgrenze

0 0,125 0,25 0,5 0,75 1

Kilometer

Hintergrundkarte:
Amtliche Präsentation 1 : 10 000

Vervielfältigung der Grundlagenkarte nur mit Genehmigung des Herausgebers.
Quellenvermerk:
Auszug aus den Geodaten des Landesamtes für Geoinformation und Landesvermessung Niedersachsen

© 2025 LGLN

© GeoBasis-DE / BKG (2025) CC BY 4.0

Vervielfältigung der Fachinformationen nur mit Genehmigung des ML.

Niedersächsische Verordnung zur Ausweisung von Feuchtgebieten und Mooren als Gebietskulisse nach § 11 Abs. 1 und 4 der GAP-Konditionalitäten-Verordnung

Anlage zu § 1 Abs.1

Detailkarte der kohlenstoffreichen Böden inklusive der Moor-Treposole gem. § 11 Abs. 2 GAPKondV

Blattnummer:	688
Erstellungsdatum:	11.02.2025
Maßstab:	1:10.000

Realisiert durch

Niedersächsisches Ministerium für Ernährung, Landwirtschaft und Verbraucherschutz

SLA

Lageübersicht

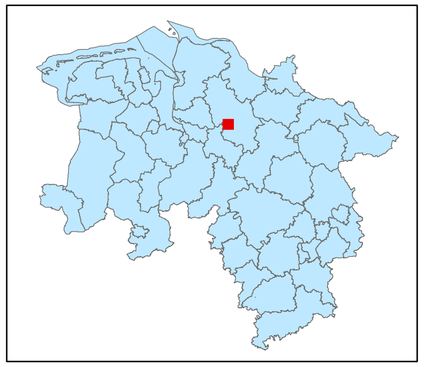

Legende

kohlenstoffreiche Böden

kohlenstoffreiche Böden (Moortreposole)

Landesgrenze

0 0,125 0,25 0,5 0,75 1

Kilometer

Hintergrundkarte:
Amtliche Präsentation 1 : 10 000

Vervielfältigung der Grundlagenkarte nur mit Genehmigung des Herausgebers.
Quellenvermerk:
Auszug aus den Geodaten des Landesamtes für Geoinformation und Landesvermessung Niedersachsen

© 2025 LGLN

© GeoBasis-DE / BKG (2025) CC BY 4.0

Vervielfältigung der Fachinformationen nur mit Genehmigung des ML.

Niedersächsische Verordnung zur Ausweisung von Feuchtgebieten und Mooren als Gebietskulisse nach § 11 Abs. 1 und 4 der GAP-Konditionalitäten-Verordnung

Anlage zu § 1 Abs.1

Detailkarte der kohlenstoffreichen Böden inklusive der Moor-Treposole gem. § 11 Abs. 2 GAPKondV

Blattnummer:	689
Erstellungsdatum:	11.02.2025
Maßstab:	1:10.000

Realisiert durch

Niedersächsisches Ministerium für Ernährung, Landwirtschaft und Verbraucherschutz

SLA

Lageübersicht

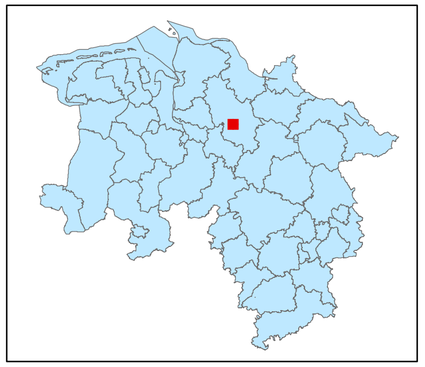

Legende

kohlenstoffreiche Böden

kohlenstoffreiche Böden (Moortreposole)

Landesgrenze

0 0,125 0,25 0,5 0,75 1

Kilometer

Hintergrundkarte:
Amtliche Präsentation 1 : 10 000

Vervielfältigung der Grundlagenkarte nur mit Genehmigung des Herausgebers.
Quellenvermerk:
Auszug aus den Geodaten des Landesamtes für Geoinformation und Landesvermessung Niedersachsen

© 2025 LGLN

© GeoBasis-DE / BKG (2025) CC BY 4.0

Vervielfältigung der Fachinformationen nur mit Genehmigung des ML.

Niedersächsische Verordnung zur Ausweisung von Feuchtgebieten und Mooren als Gebietskulisse nach § 11 Abs. 1 und 4 der GAP-Konditionalitäten-Verordnung

Anlage zu § 1 Abs.1

Detailkarte der kohlenstoffreichen Böden inklusive der Moor-Treposole gem. § 11 Abs. 2 GAPKondV

Blattnummer:	690
Erstellungsdatum:	11.02.2025
Maßstab:	1:10.000

Realisiert durch

Niedersächsisches Ministerium für Ernährung, Landwirtschaft und Verbraucherschutz

SLA

Lageübersicht

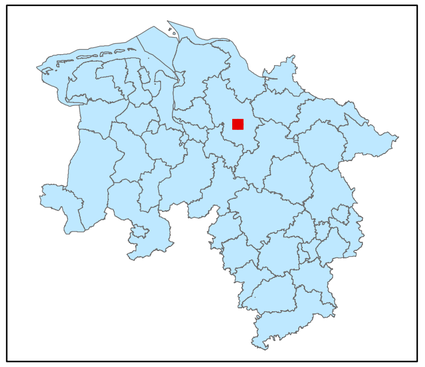

Legende

- kohlenstoffreiche Böden
- kohlenstoffreiche Böden (Moortreposole)
- Landesgrenze

0 0,125 0,25 0,5 0,75 1

Kilometer

Hintergrundkarte:
Amtliche Präsentation 1 : 10 000

Vervielfältigung der Grundlagenkarte nur mit Genehmigung des Herausgebers.
Quellenvermerk:
Auszug aus den Geodaten des Landesamtes für Geoinformation und Landesvermessung Niedersachsen

© 2025 LGLN

© GeoBasis-DE / BKG (2025) CC BY 4.0

Vervielfältigung der Fachinformationen nur mit Genehmigung des ML.

Niedersächsische Verordnung zur Ausweisung von Feuchtgebieten und Mooren als Gebietskulisse nach § 11 Abs. 1 und 4 der GAP-Konditionalitäten-Verordnung

Anlage zu § 1 Abs.1

Detailkarte der kohlenstoffreichen Böden inklusive der Moor-Treposole gem. § 11 Abs. 2 GAPKondV

Blattnummer:	691
Erstellungsdatum:	11.02.2025
Maßstab:	1:10.000

Realisiert durch

Niedersächsisches Ministerium für Ernährung, Landwirtschaft und Verbraucherschutz

SLA

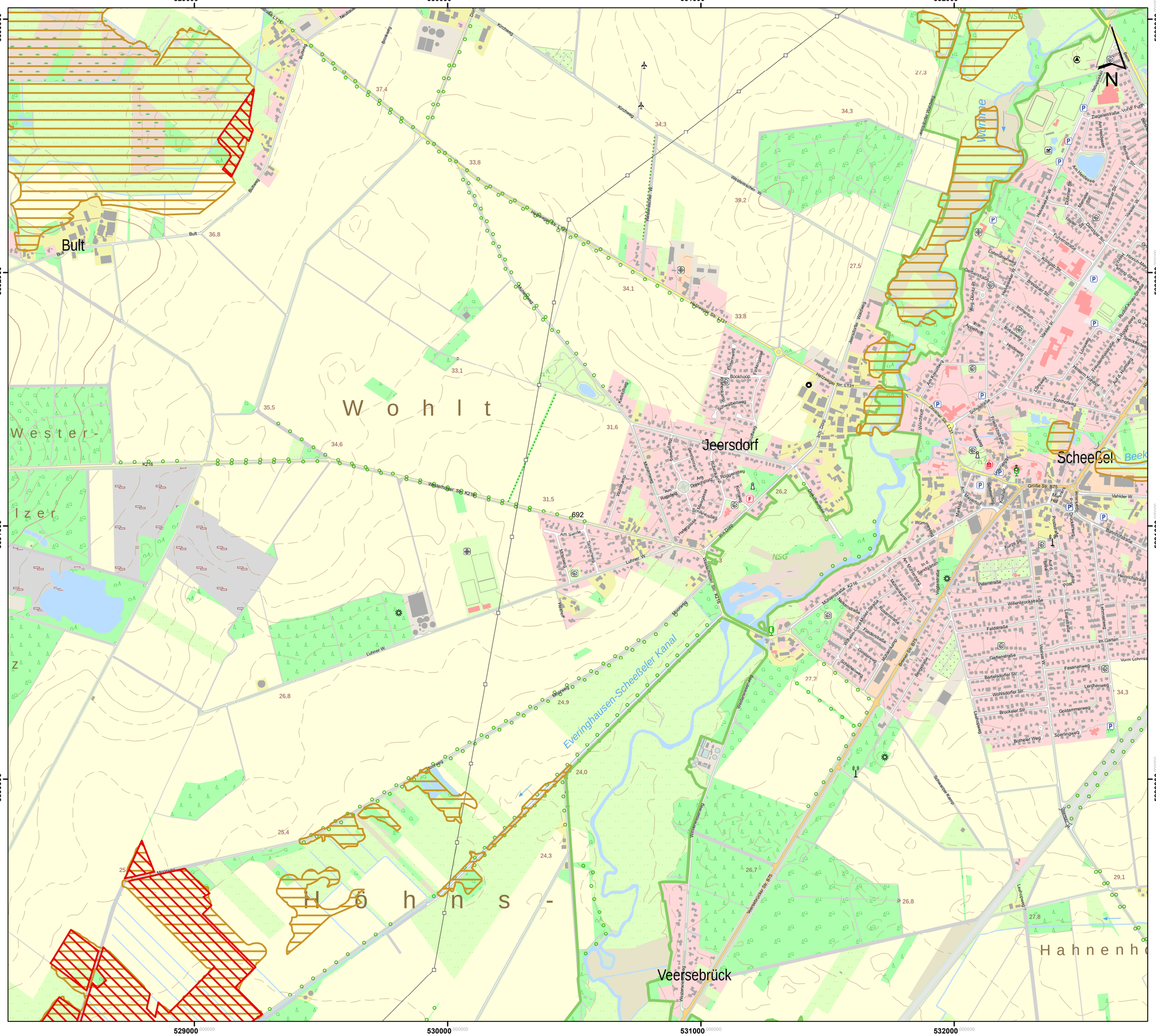

Lageübersicht

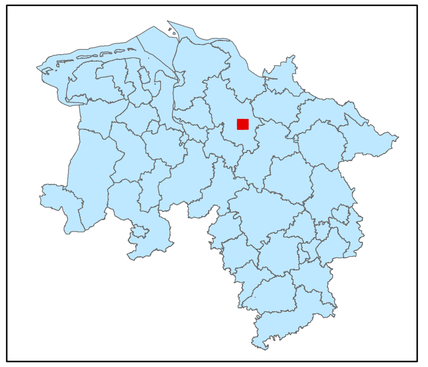

Legende

kohlenstoffreiche Böden

kohlenstoffreiche Böden (Moortreposole)

Landesgrenze

0 0,125 0,25 0,5 0,75 1

Kilometer

Hintergrundkarte:
Amtliche Präsentation 1 : 10 000

Vervielfältigung der Grundlagenkarte nur mit Genehmigung des Herausgebers.
Quellenvermerk:
Auszug aus den Geodaten des Landesamtes für Geoinformation und Landesvermessung Niedersachsen

© 2025 LGLN

© GeoBasis-DE / BKG (2025) CC BY 4.0

Vervielfältigung der Fachinformationen nur mit Genehmigung des ML.

Niedersächsische Verordnung zur Ausweisung von Feuchtgebieten und Mooren als Gebietskulisse nach § 11 Abs. 1 und 4 der GAP-Konditionalitäten-Verordnung

Anlage zu § 1 Abs.1

Detailkarte der kohlenstoffreichen Böden inklusive der Moor-Treposole gem. § 11 Abs. 2 GAPKondV

Blattnummer:	692
Erstellungsdatum:	11.02.2025
Maßstab:	1:10.000

Realisiert durch

Niedersächsisches Ministerium für Ernährung, Landwirtschaft und Verbraucherschutz

SLA

Lageübersicht

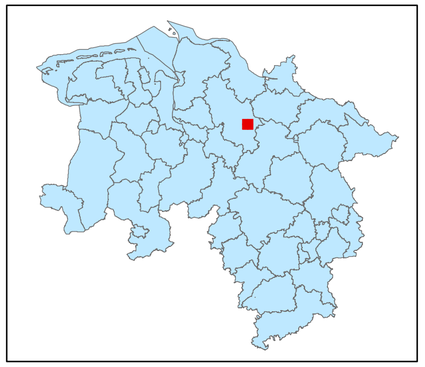

Legende

- kohlenstoffreiche Böden
- kohlenstoffreiche Böden (Moortreposole)
- Landesgrenze

0 0,125 0,25 0,5 0,75 1

Kilometer

Hintergrundkarte:
Amtliche Präsentation 1 : 10 000

Vervielfältigung der Grundlagenkarte nur mit Genehmigung des Herausgebers.
Quellenvermerk:
Auszug aus den Geodaten des Landesamtes für Geoinformation und Landesvermessung Niedersachsen

© 2025 LGLN

© GeoBasis-DE / BKG (2025) CC BY 4.0

Vervielfältigung der Fachinformationen nur mit Genehmigung des ML.

Niedersächsische Verordnung zur Ausweisung von Feuchtgebieten und Mooren als Gebietskulisse nach § 11 Abs. 1 und 4 der GAP-Konditionalitäten-Verordnung

Anlage zu § 1 Abs.1

Detailkarte der kohlenstoffreichen Böden inklusive der Moor-Treposole gem. § 11 Abs. 2 GAPKondV

Blattnummer:	693
Erstellungsdatum:	11.02.2025
Maßstab:	1:10.000

Realisiert durch

Niedersächsisches Ministerium für Ernährung, Landwirtschaft und Verbraucherschutz

SLA

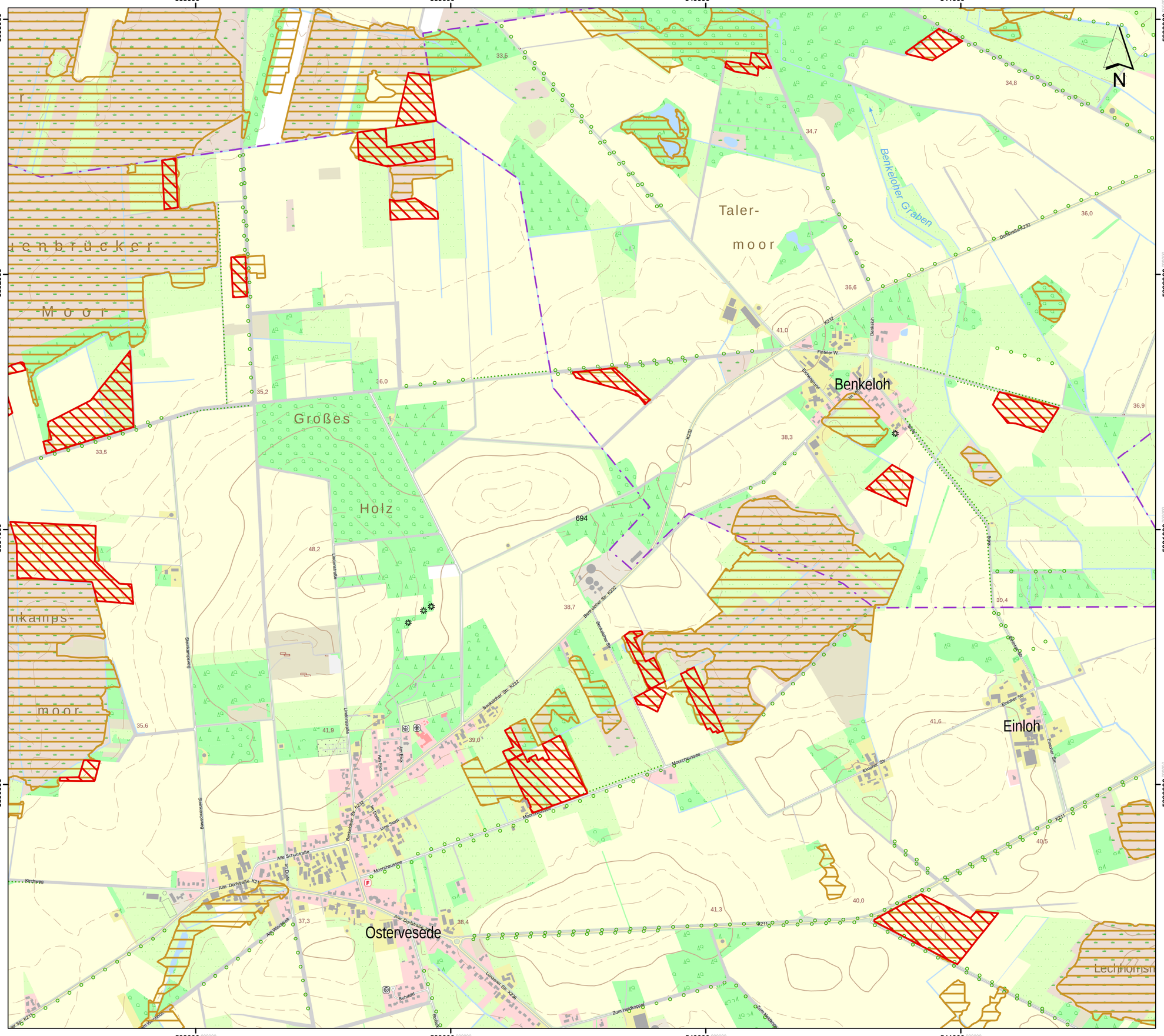

Lageübersicht

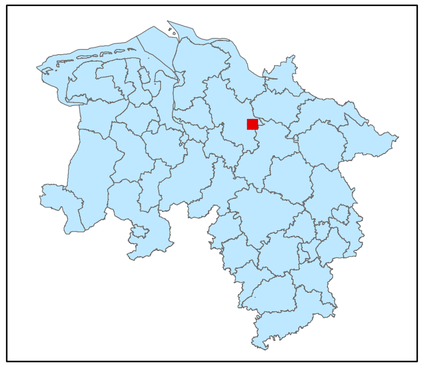

Legende

kohlenstoffreiche Böden

kohlenstoffreiche Böden (Moortreposole)

Landesgrenze

0 0,125 0,25 0,5 0,75 1

Kilometer

Hintergrundkarte:
Amtliche Präsentation 1 : 10 000

Vervielfältigung der Grundlagenkarte nur mit Genehmigung des Herausgebers.
Quellenvermerk:
Auszug aus den Geodaten des Landesamtes für Geoinformation und Landesvermessung Niedersachsen

© 2025 LGLN

© GeoBasis-DE / BKG (2025) CC BY 4.0

Vervielfältigung der Fachinformationen nur mit Genehmigung des ML.

Niedersächsische Verordnung zur Ausweisung von Feuchtgebieten und Mooren als Gebietskulisse nach § 11 Abs. 1 und 4 der GAP-Konditionalitäten-Verordnung

Anlage zu § 1 Abs.1

Detailkarte der kohlenstoffreichen Böden inklusive der Moor-Treposole gem. § 11 Abs. 2 GAPKondV

Blattnummer:	694
Erstellungsdatum:	11.02.2025
Maßstab:	1:10.000

Realisiert durch

Niedersächsisches Ministerium für Ernährung, Landwirtschaft und Verbraucherschutz

SLA

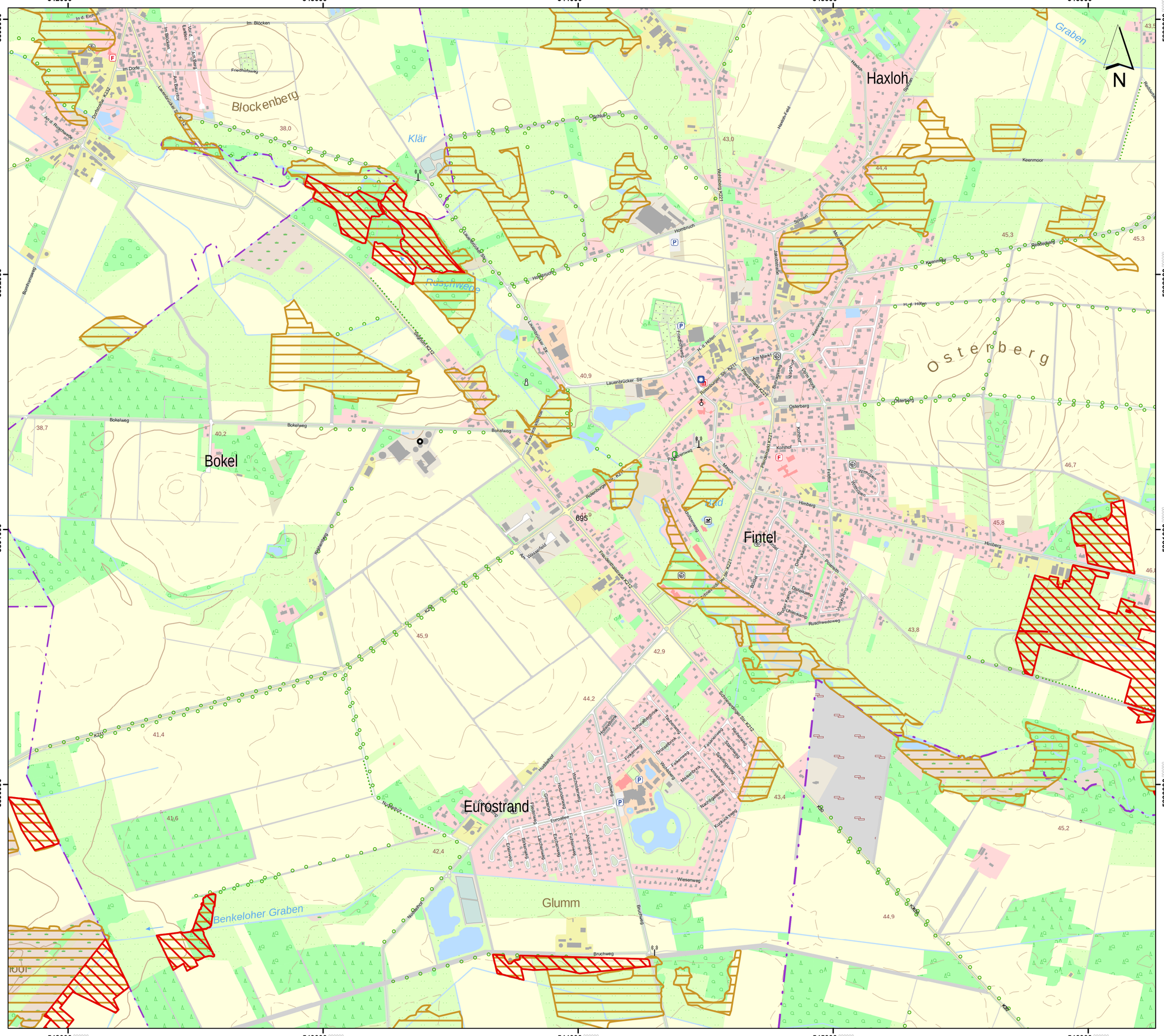
Haxloh
Blockenberg
Klär
Graben
Osterberg
Bokel
Fintel
Eurostrand
Glumm
Benkeloher Graben
Rüschweede
Im Blöcken
Im Dorfe
Friedhofsweg
Lauenbrücker Str.
Bokelweg
Hombruch
Keenmoor
Osterberg
Ruschwedeweg
Bruchweg
Wiesenweg
Hemberg
Ruschwedeweg
Kohlhof
Pferdemarkt K221
Rotenburger Str. K211
Schwarmstedter Str. K212
Lauenbrücker Str. K222
Wehlenberg K221
Jacobstraße
Sandstr.
Bomhorstweg
Yelmsweg
Nußbaumweg
Nudelholz
Hollenbuschstraße
Schafkamptrink
Fasanenweg
Rosenweg
Stadenweg
Drosselberg
Wobbenweg
Meisenhorst
Amselweg
Nachtigallenstieg
Kuckucksweg
Buchfinkenweg
Eichenweg
Ahornweg
Fichtenweg
Lärchenweg
Tannenweg
Erlenweg
Birkenweg
Eschenweg
Grasweg
Holunderweg
Wacholderweg
Buchweg
Rosenburger Str. K212
Friedhofsstraße K212
Pferdemarkt K221
Schwarmstedter Str. K212
Fasanenweg
Rosenweg
Stadenweg
Drosselberg
Wobbenweg
Meisenhorst
Amselweg
Nachtigallenstieg
Kuckucksweg
Buchfinkenweg
Eichenweg
Ahornweg
Fichtenweg
Lärchenweg
Tannenweg
Erlenweg
Birkenweg
Eschenweg
Grasweg
Holunderweg
Wacholderweg
Buchweg
Am Markt
Dorn Borg
Kohlstapel
Mesch
Hemberg
Brinkskamp
Powietsch
Distelkamp
Ginster Kamp
Ginsterkamp
Lindg.-Ring
Ruschwedeweg
Am Wasserfeld
Feldmannstraße K212
Rosenburger Str. K212
Schwarmstedter Str. K212
Ruschwedeweg
Hemberg
Bruchweg
K89
K89
K89

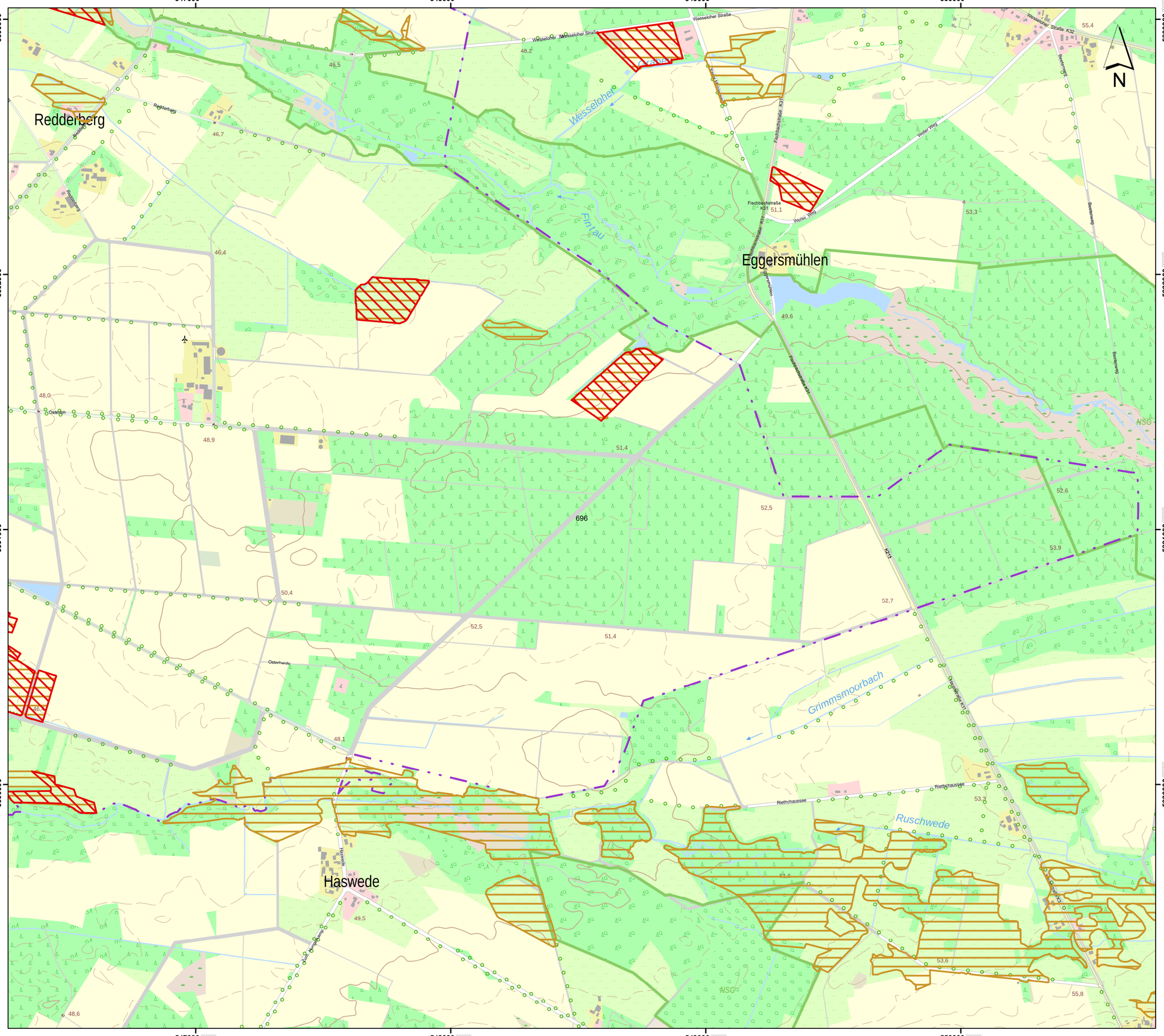

Lageübersicht

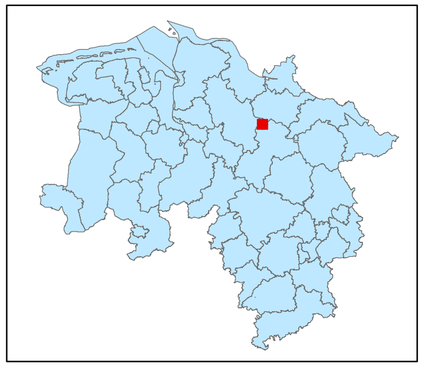

Legende

- kohlenstoffreiche Böden
- kohlenstoffreiche Böden (Moortreposole)
- Landesgrenze

0 0,125 0,25 0,5 0,75 1

Kilometer

Hintergrundkarte:
Amtliche Präsentation 1 : 10 000

Vervielfältigung der Grundlagenkarte nur mit Genehmigung des Herausgebers.
Quellenvermerk:
Auszug aus den Geodaten des Landesamtes für Geoinformation und Landesvermessung Niedersachsen

© 2025 LGLN

© GeoBasis-DE / BKG (2025) CC BY 4.0

Vervielfältigung der Fachinformationen nur mit Genehmigung des ML.

Niedersächsische Verordnung zur Ausweisung von Feuchtgebieten und Mooren als Gebietskulisse nach § 11 Abs. 1 und 4 der GAP-Konditionalitäten-Verordnung

Anlage zu § 1 Abs.1

Detailkarte der kohlenstoffreichen Böden inklusive der Moor-Treposole gem. § 11 Abs. 2 GAPKondV

Blattnummer:	696
Erstellungsdatum:	11.02.2025
Maßstab:	1:10.000

Realisiert durch

Niedersächsisches Ministerium für Ernährung, Landwirtschaft und Verbraucherschutz

SLA

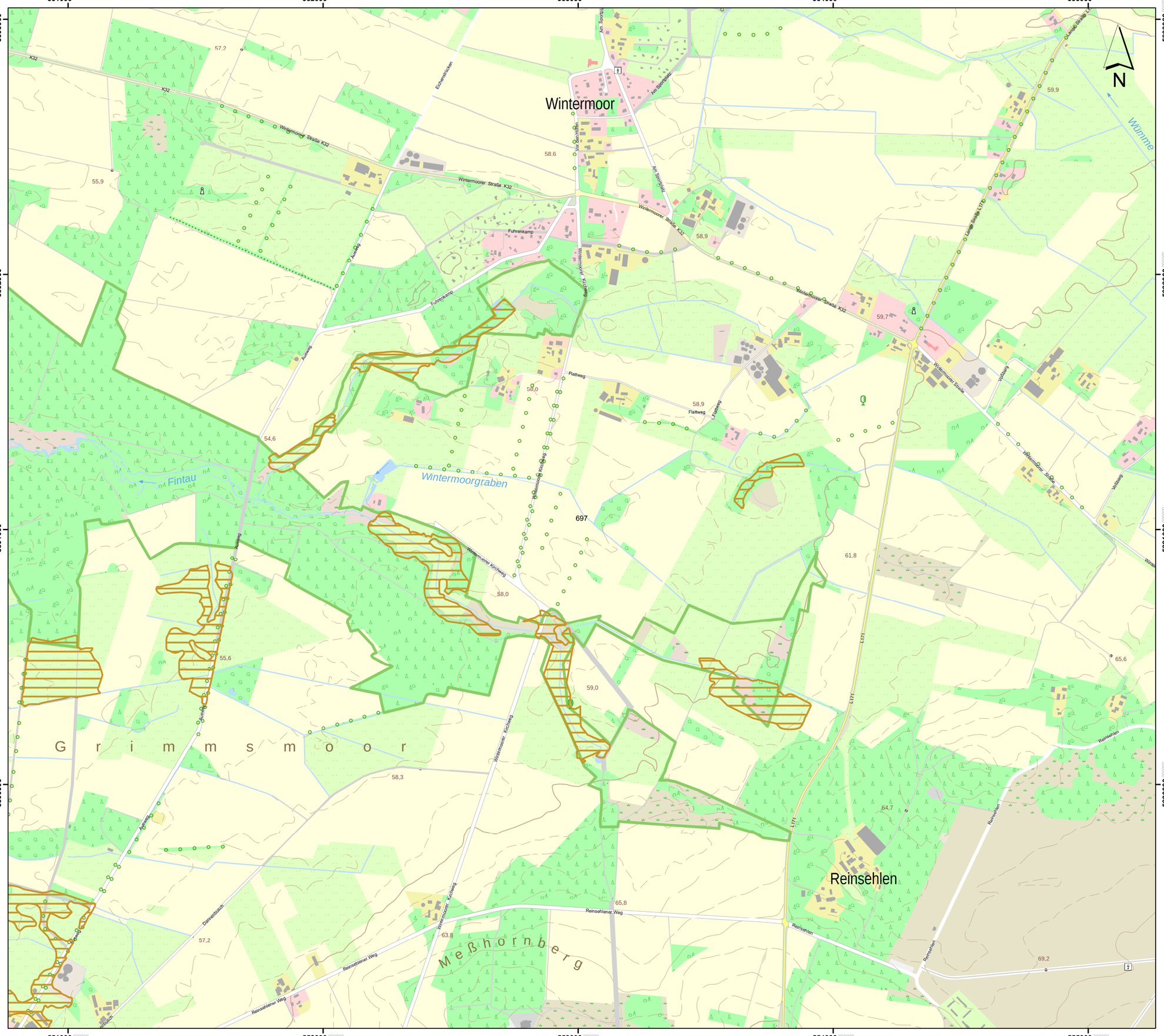

Lageübersicht

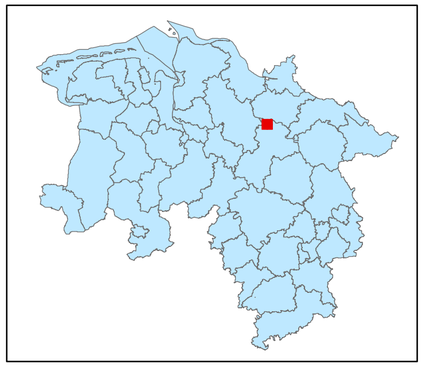

Legende

- kohlenstoffreiche Böden
- kohlenstoffreiche Böden (Moortreposole)
- Landesgrenze

0 0,125 0,25 0,5 0,75 1

Kilometer

Hintergrundkarte:
Amtliche Präsentation 1 : 10 000

Vervielfältigung der Grundlagenkarte nur mit Genehmigung des Herausgebers.
Quellenvermerk:
Auszug aus den Geodaten des Landesamtes für Geoinformation und Landesvermessung Niedersachsen

© 2025 LGLN

© GeoBasis-DE / BKG (2025) CC BY 4.0

Vervielfältigung der Fachinformationen nur mit Genehmigung des ML.

Niedersächsische Verordnung zur Ausweisung von Feuchtgebieten und Mooren als Gebietskulisse nach § 11 Abs. 1 und 4 der GAP-Konditionalitäten-Verordnung

Anlage zu § 1 Abs.1

Detailkarte der kohlenstoffreichen Böden inklusive der Moor-Treposole gem. § 11 Abs. 2 GAPKondV

Blattnummer:	697
Erstellungsdatum:	11.02.2025
Maßstab:	1:10.000

Realisiert durch

Niedersächsisches Ministerium für Ernährung, Landwirtschaft und Verbraucherschutz

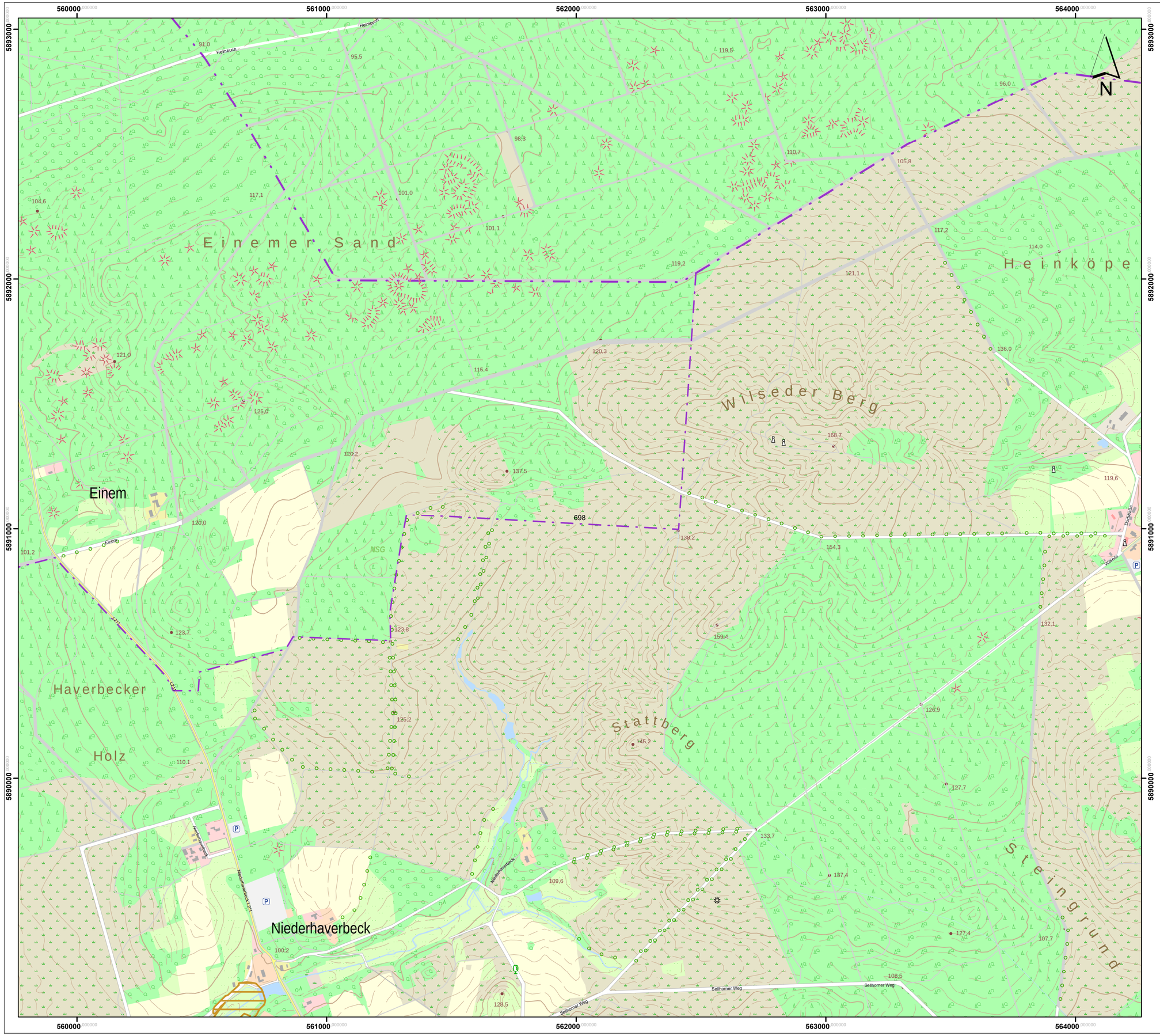

Lageübersicht

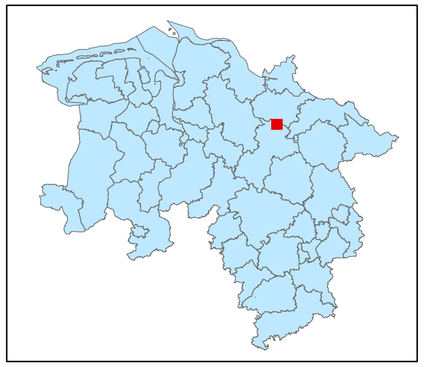

Legende

kohlenstoffreiche Böden

kohlenstoffreiche Böden (Moortreposole)

Landesgrenze

0 0,125 0,25 0,5 0,75 1

Kilometer

Hintergrundkarte:
Amtliche Präsentation 1 : 10 000

Vervielfältigung der Grundlagenkarte nur mit Genehmigung des Herausgebers.
Quellenvermerk:
Auszug aus den Geodaten des Landesamtes für Geoinformation und Landesvermessung Niedersachsen

© 2025 LGLN

© GeoBasis-DE / BKG (2025) CC BY 4.0

Vervielfältigung der Fachinformationen nur mit Genehmigung des ML.

Niedersächsische Verordnung zur Ausweisung von Feuchtgebieten und Mooren als Gebietskulisse nach § 11 Abs. 1 und 4 der GAP-Konditionalitäten-Verordnung

Anlage zu § 1 Abs.1

Detailkarte der kohlenstoffreichen Böden inklusive der Moor-Treposole gem. § 11 Abs. 2 GAPKondV

Blattnummer:	698
Erstellungsdatum:	11.02.2025
Maßstab:	1:10.000

Realisiert durch

Niedersächsisches Ministerium für Ernährung, Landwirtschaft und Verbraucherschutz

SLA

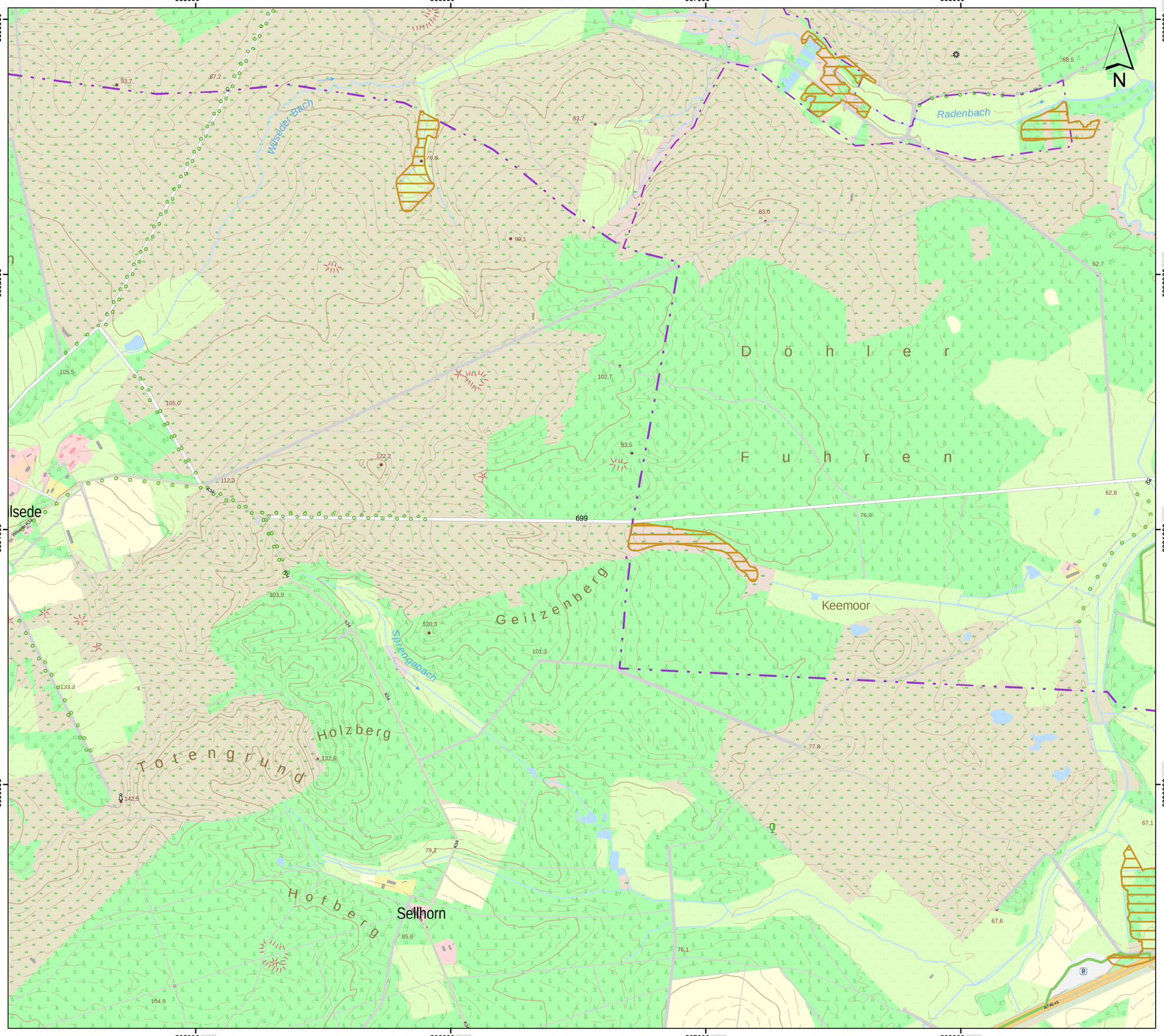

Lageübersicht

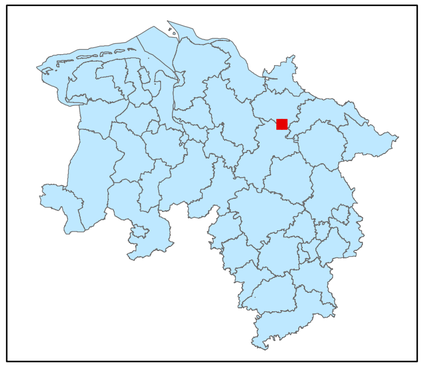

Legende

kohlenstoffreiche Böden

kohlenstoffreiche Böden (Moortreposole)

Landesgrenze

0 0,125 0,25 0,5 0,75 1

Kilometer

Hintergrundkarte:
Amtliche Präsentation 1 : 10 000

Vervielfältigung der Grundlagenkarte nur mit Genehmigung des Herausgebers.
Quellenvermerk:
Auszug aus den Geodaten des Landesamtes für Geoinformation und Landesvermessung Niedersachsen

© 2025 LGLN

© GeoBasis-DE / BKG (2025) CC BY 4.0

Vervielfältigung der Fachinformationen nur mit Genehmigung des ML.

Niedersächsische Verordnung zur Ausweisung von Feuchtgebieten und Mooren als Gebietskulisse nach § 11 Abs. 1 und 4 der GAP-Konditionalitäten-Verordnung

Anlage zu § 1 Abs.1

Detailkarte der kohlenstoffreichen Böden inklusive der Moor-Treposole gem. § 11 Abs. 2 GAPKondV

Blattnummer:	699
Erstellungsdatum:	11.02.2025
Maßstab:	1:10.000

Realisiert durch

Niedersächsisches Ministerium für Ernährung, Landwirtschaft und Verbraucherschutz

SLA

Lageübersicht

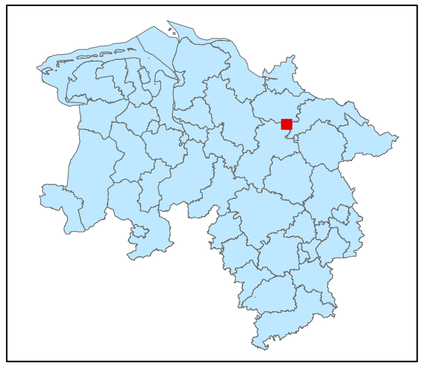

Legende

kohlenstoffreiche Böden

kohlenstoffreiche Böden (Moortreposole)

Landesgrenze

0 0,125 0,25 0,5 0,75 1

Kilometer

Hintergrundkarte:
Amtliche Präsentation 1 : 10 000

Vervielfältigung der Grundlagenkarte nur mit Genehmigung des Herausgebers.
Quellenvermerk:
Auszug aus den Geodaten des Landesamtes für Geoinformation und Landesvermessung Niedersachsen

© 2025 LGLN

© GeoBasis-DE / BKG (2025) CC BY 4.0

Vervielfältigung der Fachinformationen nur mit Genehmigung des ML.

Niedersächsische Verordnung zur Ausweisung von Feuchtgebieten und Mooren als Gebietskulisse nach § 11 Abs. 1 und 4 der GAP-Konditionalitäten-Verordnung

Anlage zu § 1 Abs.1

Detailkarte der kohlenstoffreichen Böden inklusive der Moor-Treposole gem. § 11 Abs. 2 GAPKondV

Blattnummer:	700
Erstellungsdatum:	11.02.2025
Maßstab:	1:10.000

Realisiert durch

Niedersächsisches Ministerium für Ernährung, Landwirtschaft und Verbraucherschutz

SLA

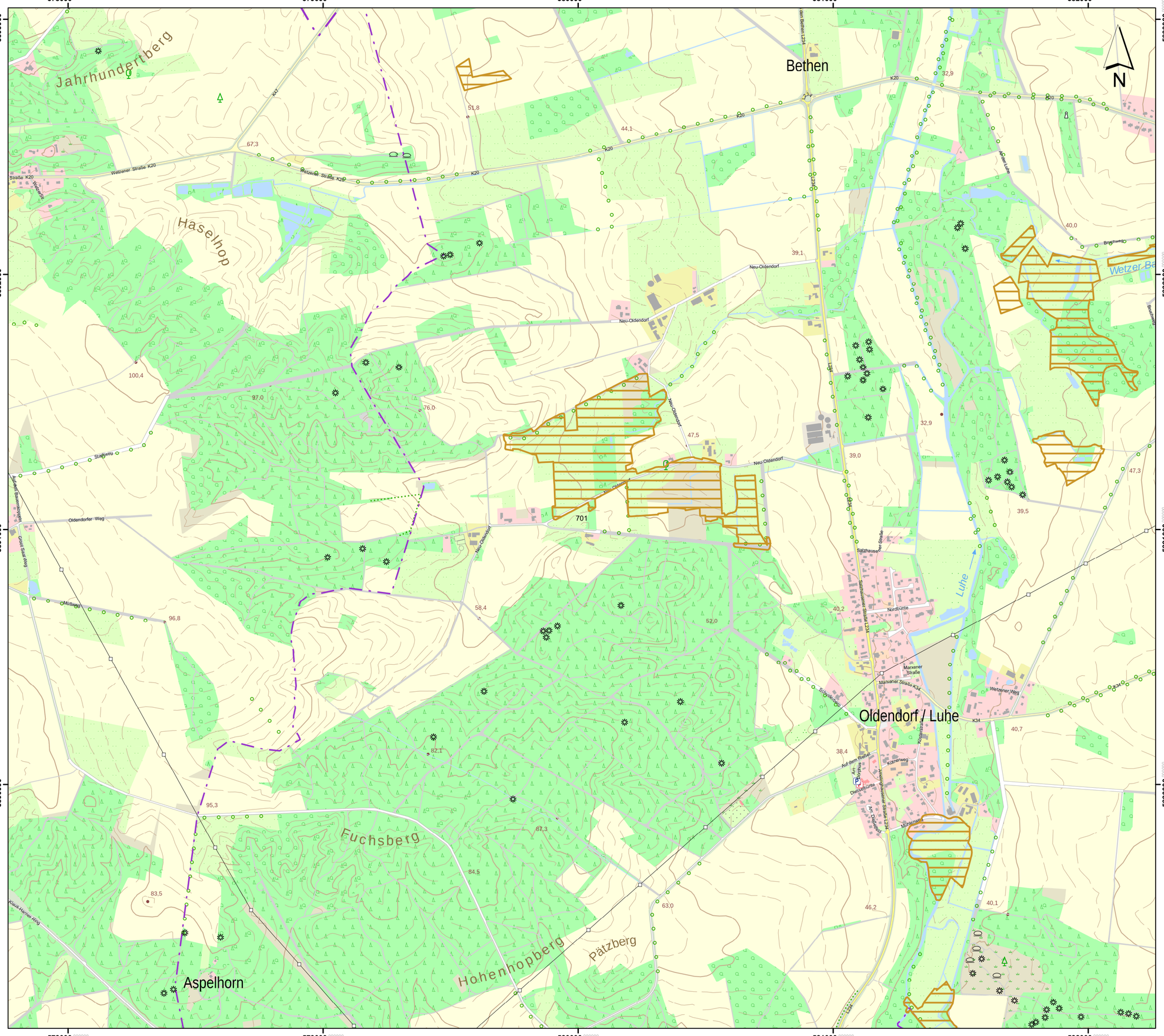

Lageübersicht

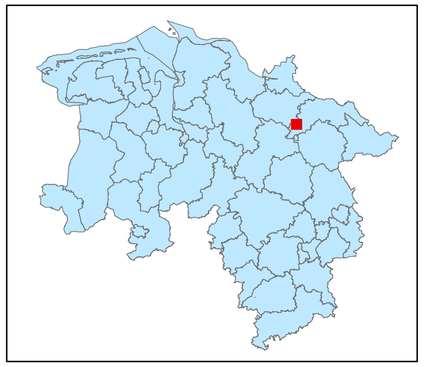

Legende

- kohlenstoffreiche Böden
- kohlenstoffreiche Böden (Moortreposole)
- Landesgrenze

0 0,125 0,25 0,5 0,75 1

Kilometer

Hintergrundkarte:
Amtliche Präsentation 1 : 10 000

Vervielfältigung der Grundlagenkarte nur mit Genehmigung des Herausgebers.
Quellenvermerk:
Auszug aus den Geodaten des Landesamtes für Geoinformation und Landesvermessung Niedersachsen

© 2025 LGLN

© GeoBasis-DE / BKG (2025) CC BY 4.0

Vervielfältigung der Fachinformationen nur mit Genehmigung des ML.

Niedersächsische Verordnung zur Ausweisung von Feuchtgebieten und Mooren als Gebietskulisse nach § 11 Abs. 1 und 4 der GAP-Konditionalitäten-Verordnung

Anlage zu § 1 Abs.1

Detailkarte der kohlenstoffreichen Böden inklusive der Moor-Treposole gem. § 11 Abs. 2 GAPKondV

Blattnummer:	701
Erstellungsdatum:	11.02.2025
Maßstab:	1:10.000

Realisiert durch

Niedersächsisches Ministerium für Ernährung, Landwirtschaft und Verbraucherschutz

SLA

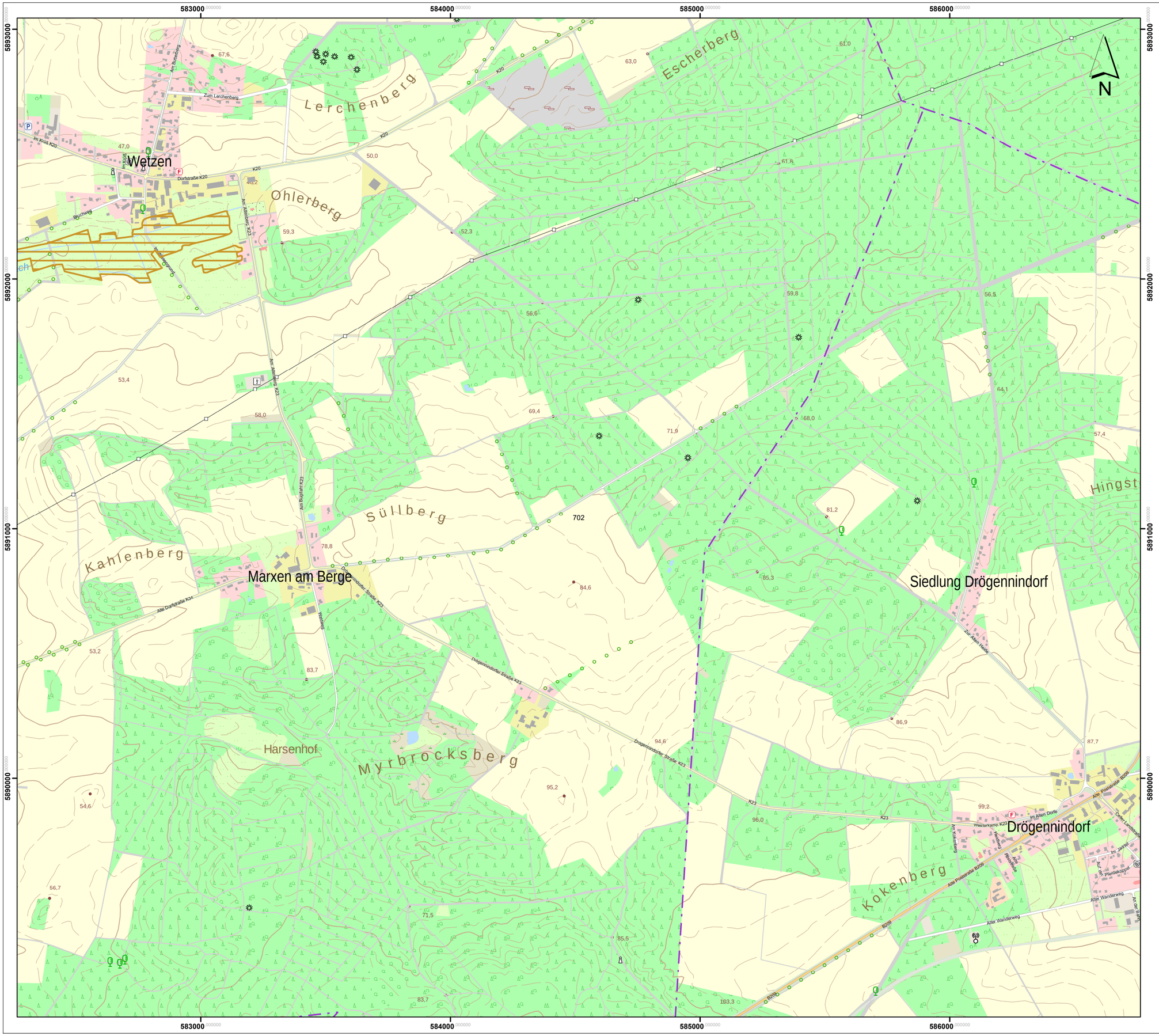

Lageübersicht

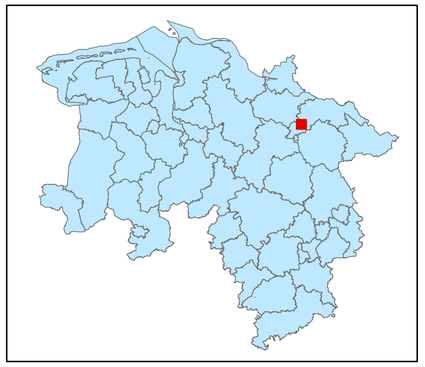

Legende

kohlenstoffreiche Böden

kohlenstoffreiche Böden (Moortreposole)

Landesgrenze

0 0,125 0,25 0,5 0,75 1

Kilometer

Hintergrundkarte:
Amtliche Präsentation 1 : 10 000

Vervielfältigung der Grundlagenkarte nur mit Genehmigung des Herausgebers.
Quellenvermerk:
Auszug aus den Geodaten des Landesamtes für Geoinformation und Landesvermessung Niedersachsen

© 2025 LGLN

© GeoBasis-DE / BKG (2025) CC BY 4.0

Vervielfältigung der Fachinformationen nur mit Genehmigung des ML.

Niedersächsische Verordnung zur Ausweisung von Feuchtgebieten und Mooren als Gebietskulisse nach § 11 Abs. 1 und 4 der GAP-Konditionalitäten-Verordnung

Anlage zu § 1 Abs.1

Detailkarte der kohlenstoffreichen Böden inklusive der Moor-Treposole gem. § 11 Abs. 2 GAPKondV

Blattnummer:	702
Erstellungsdatum:	11.02.2025
Maßstab:	1:10.000

Realisiert durch

Niedersächsisches Ministerium für Ernährung, Landwirtschaft und Verbraucherschutz

SLA

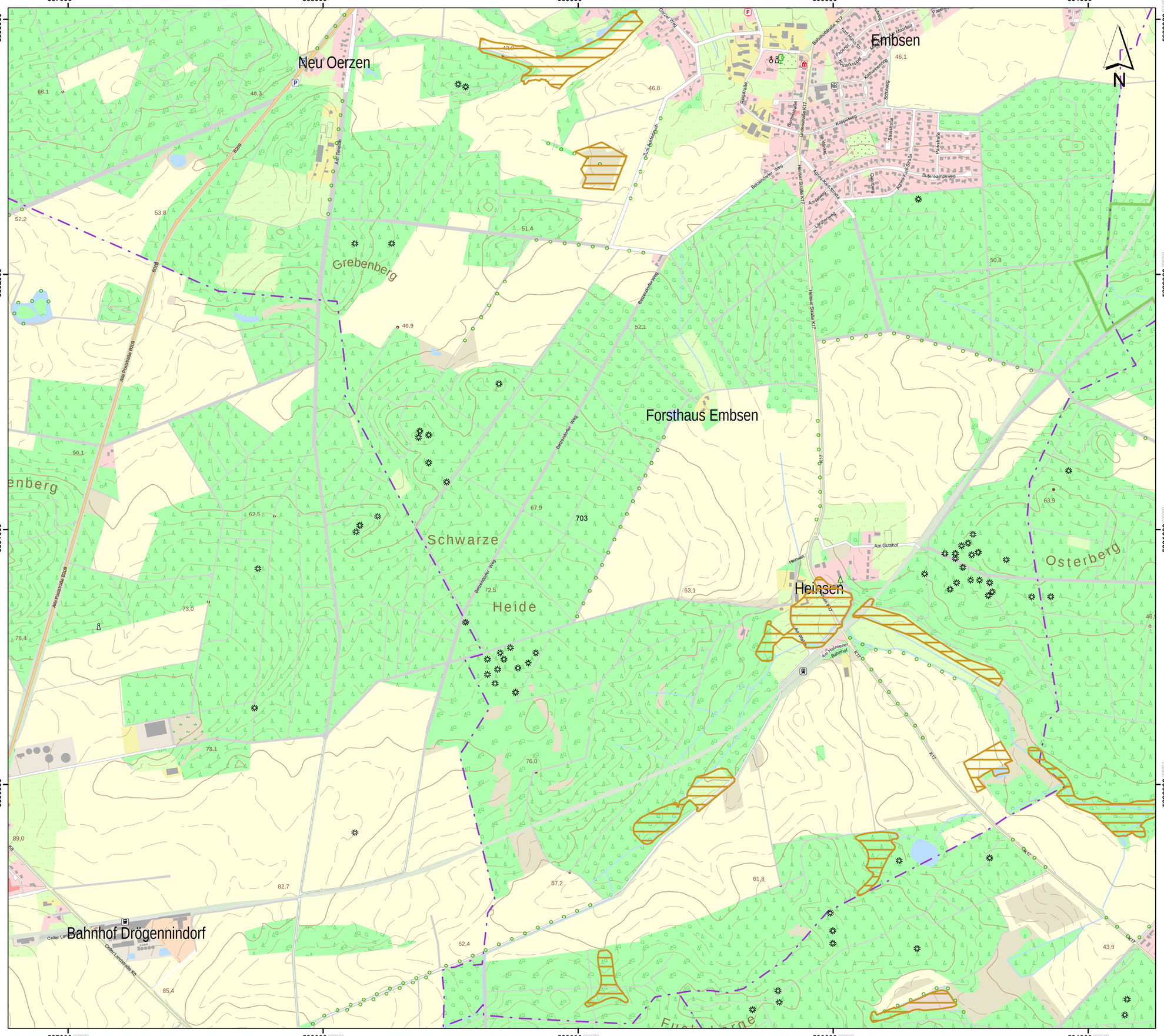

Lageübersicht

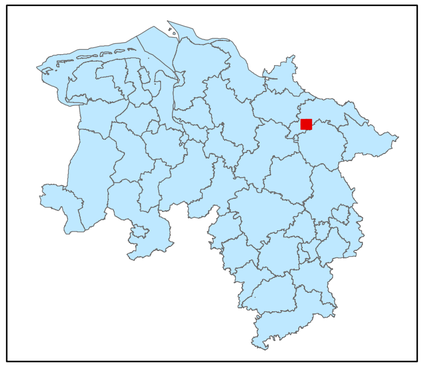

Legende

- kohlenstoffreiche Böden
- kohlenstoffreiche Böden (Moortreposole)
- Landesgrenze

0 0,125 0,25 0,5 0,75 1
Kilometer

Hintergrundkarte:
Amtliche Präsentation 1 : 10 000

Vervielfältigung der Grundlagenkarte nur mit Genehmigung des Herausgebers.
Quellenvermerk:
Auszug aus den Geodaten des Landesamtes für Geoinformation und Landesvermessung Niedersachsen

© 2025 LGLN

© GeoBasis-DE / BKG (2025) CC BY 4.0

Vervielfältigung der Fachinformationen nur mit Genehmigung des ML.

Niedersächsische Verordnung zur Ausweisung von Feuchtgebieten und Mooren als Gebietskulisse nach § 11 Abs. 1 und 4 der GAP-Konditionalitäten-Verordnung

Anlage zu § 1 Abs.1

Detailkarte der kohlenstoffreichen Böden inklusive der Moor-Treposole gem. § 11 Abs. 2 GAPKondV

Blattnummer:	703
Erstellungsdatum:	11.02.2025
Maßstab:	1:10.000

Realisiert durch

Niedersächsisches Ministerium für Ernährung, Landwirtschaft und Verbraucherschutz

SLA

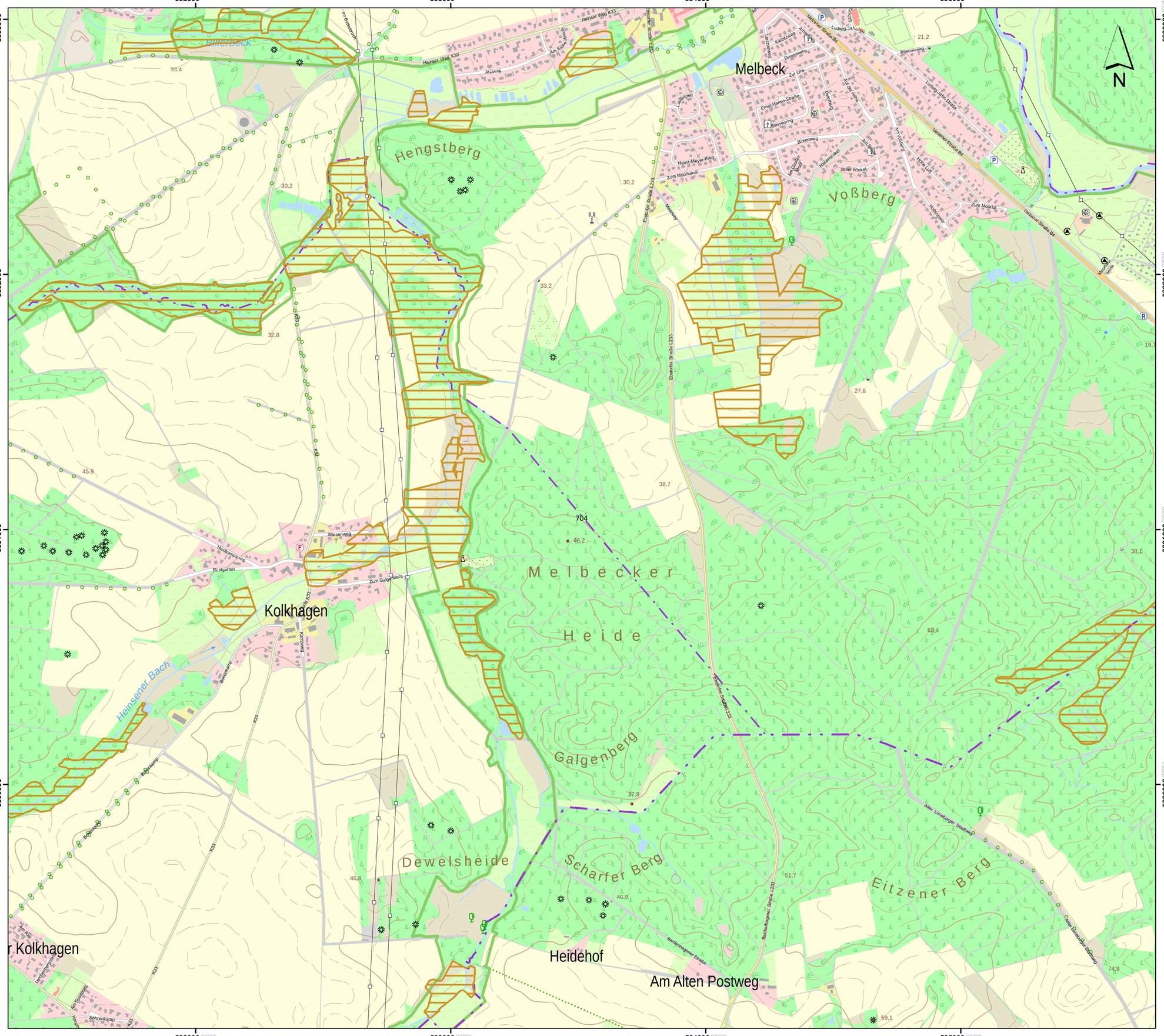

Lageübersicht

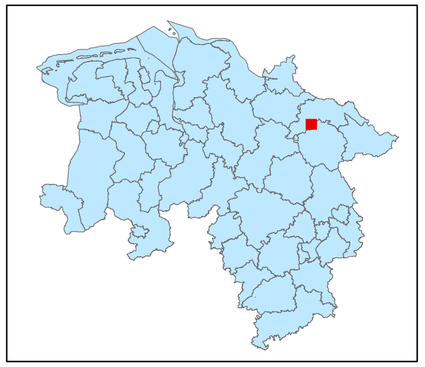

Legende

kohlenstoffreiche Böden

kohlenstoffreiche Böden (Moortreposole)

Landesgrenze

0 0,125 0,25 0,5 0,75 1

Kilometer

Hintergrundkarte:
Amtliche Präsentation 1 : 10 000

Vervielfältigung der Grundlagenkarte nur mit Genehmigung des Herausgebers.
Quellenvermerk:
Auszug aus den Geodaten des Landesamtes für Geoinformation und Landesvermessung Niedersachsen

© 2025 LGLN

© GeoBasis-DE / BKG (2025) CC BY 4.0

Vervielfältigung der Fachinformationen nur mit Genehmigung des ML.

Niedersächsische Verordnung zur Ausweisung von Feuchtgebieten und Mooren als Gebietskulisse nach § 11 Abs. 1 und 4 der GAP-Konditionalitäten-Verordnung

Anlage zu § 1 Abs.1

Detailkarte der kohlenstoffreichen Böden inklusive der Moor-Treposole gem. § 11 Abs. 2 GAPKondV

Blattnummer:	704
Erstellungsdatum:	11.02.2025
Maßstab:	1:10.000

Realisiert durch

Niedersächsisches Ministerium für Ernährung, Landwirtschaft und Verbraucherschutz

SLA

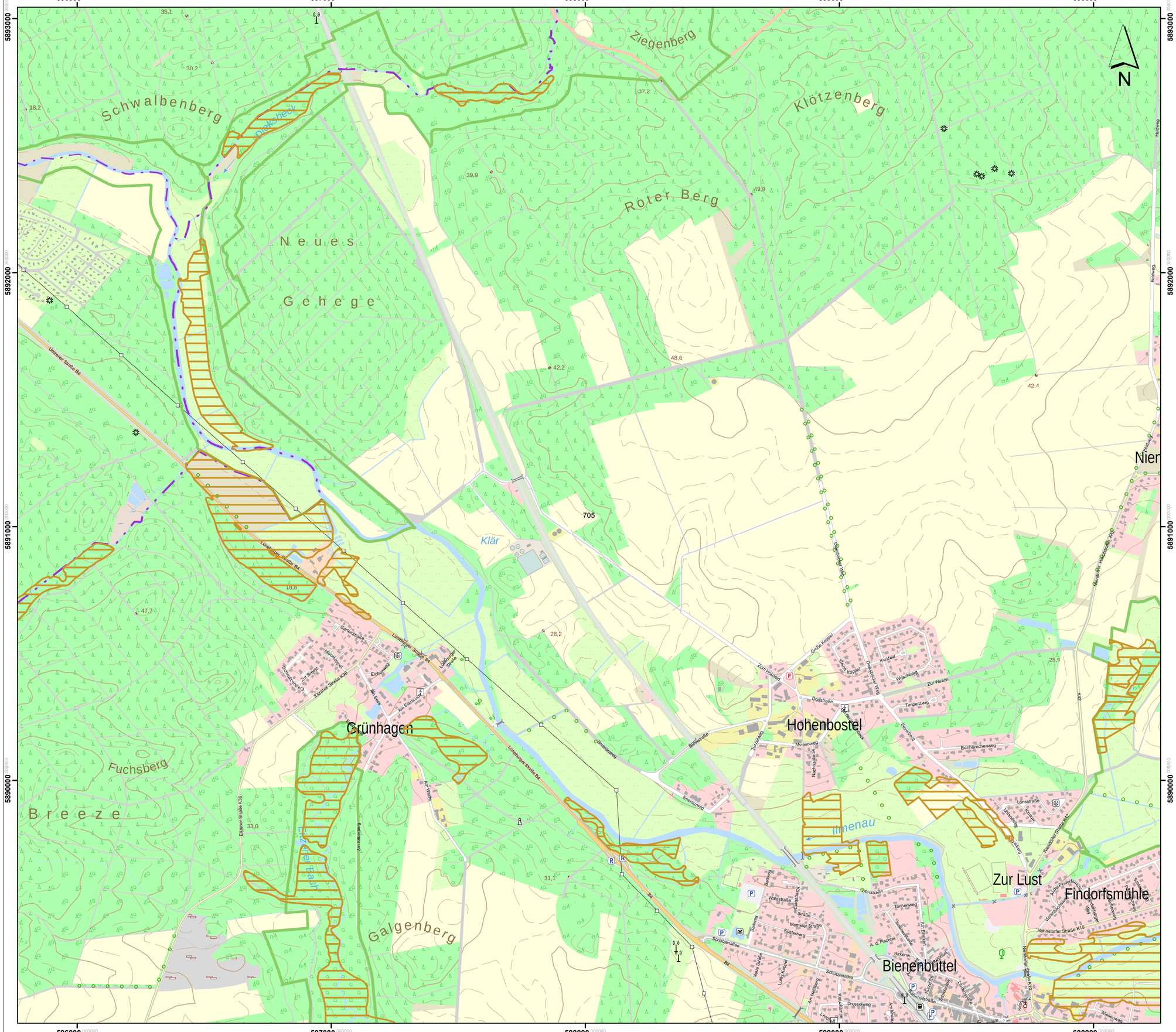
596000
597000
598000
599000
600000
5893000
5892000
5891000
5890000
Schwalbenberg
Neues Gehege
Ziegenberg
Klötzenberg
Roter Berg
Fuchsberg
Breeze
Galgenberg
Grünhagen
Hohenbostel
Bienenbüttel
Zur Lust
Findorfsmühle
Ilmenau
Klär
Lüneburger Straße B4
Uelzener Straße K16
Hützinger Straße K43
Hohnstorfer Straße K10
Dorfstraße
Am Bach
Eichenweg
Ilmenauweg
Bahnstraße
Waldstraße
Memeler Straße
Schützenallee
Tannenweg
Lönsstraße
Timpenberg
Eichhörnchenweg
Am Steinberg
Am Hebeke
Zum Hasenbüttel
Große Koppel
Kurzfeld
Waschberg
Zur Wasch
Sprenzberg
Nachtigallenweg
Meisenweg
Buchenweg
Ulmenstraße
Kirchstraße
Am Bleekenberg
Am Kiefernberg
Am Kleeberg
Lerchenweg
Wiesenweg
Drosselweg
Dorfstraße
Zum Bleekenberg
Am Bleekenberg
Am Kiefernberg
Am Kleeberg
Lerchenweg
Wiesenweg
Drosselweg
Dorfstraße
Zum Hasenbüttel
Große Koppel
Kurzfeld
Waschberg
Zur Wasch
Sprenzberg
Nachtigallenweg
Meisenweg
Buchenweg
Ulmenstraße
Kirchstraße

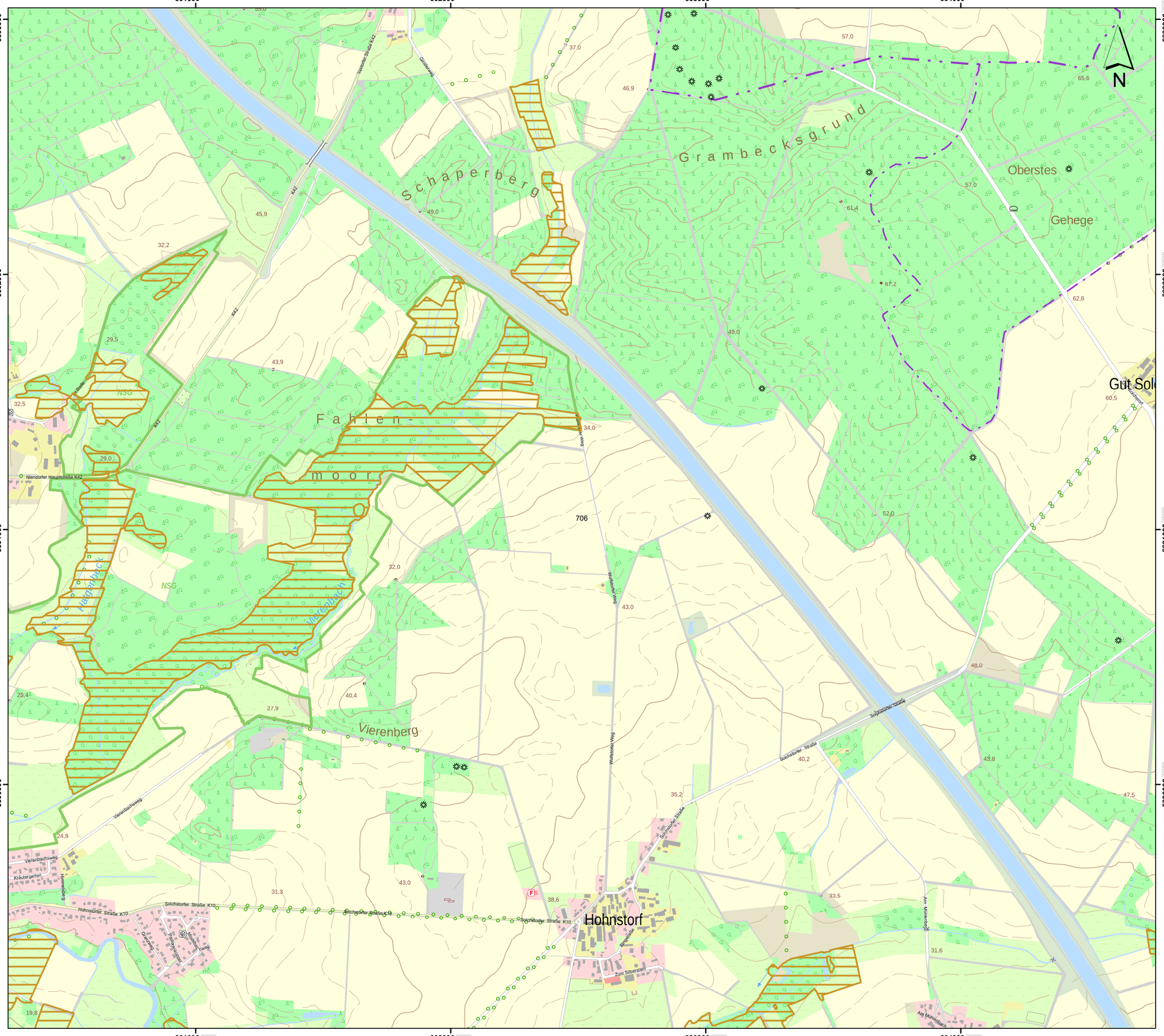

Lageübersicht

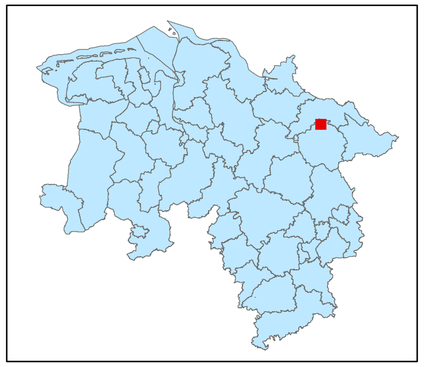

Legende

- kohlenstoffreiche Böden
- kohlenstoffreiche Böden (Moortreposole)
- Landesgrenze

0 0,125 0,25 0,5 0,75 1
Kilometer

Hintergrundkarte:
Amtliche Präsentation 1 : 10 000

Vervielfältigung der Grundlagenkarte nur mit Genehmigung des Herausgebers.
Quellenvermerk:
Auszug aus den Geodaten des Landesamtes für Geoinformation und Landesvermessung Niedersachsen

© 2025 LGLN

© GeoBasis-DE / BKG (2025) CC BY 4.0

Vervielfältigung der Fachinformationen nur mit Genehmigung des ML.

Niedersächsische Verordnung zur Ausweisung von Feuchtgebieten und Mooren als Gebietskulisse nach § 11 Abs. 1 und 4 der GAP-Konditionalitäten-Verordnung

Anlage zu § 1 Abs.1

Detailkarte der kohlenstoffreichen Böden inklusive der Moor-Treposole gem. § 11 Abs. 2 GAPKondV

Blattnummer:	706
Erstellungsdatum:	11.02.2025
Maßstab:	1:10.000

Realisiert durch

Niedersächsisches Ministerium für Ernährung, Landwirtschaft und Verbraucherschutz

SLA

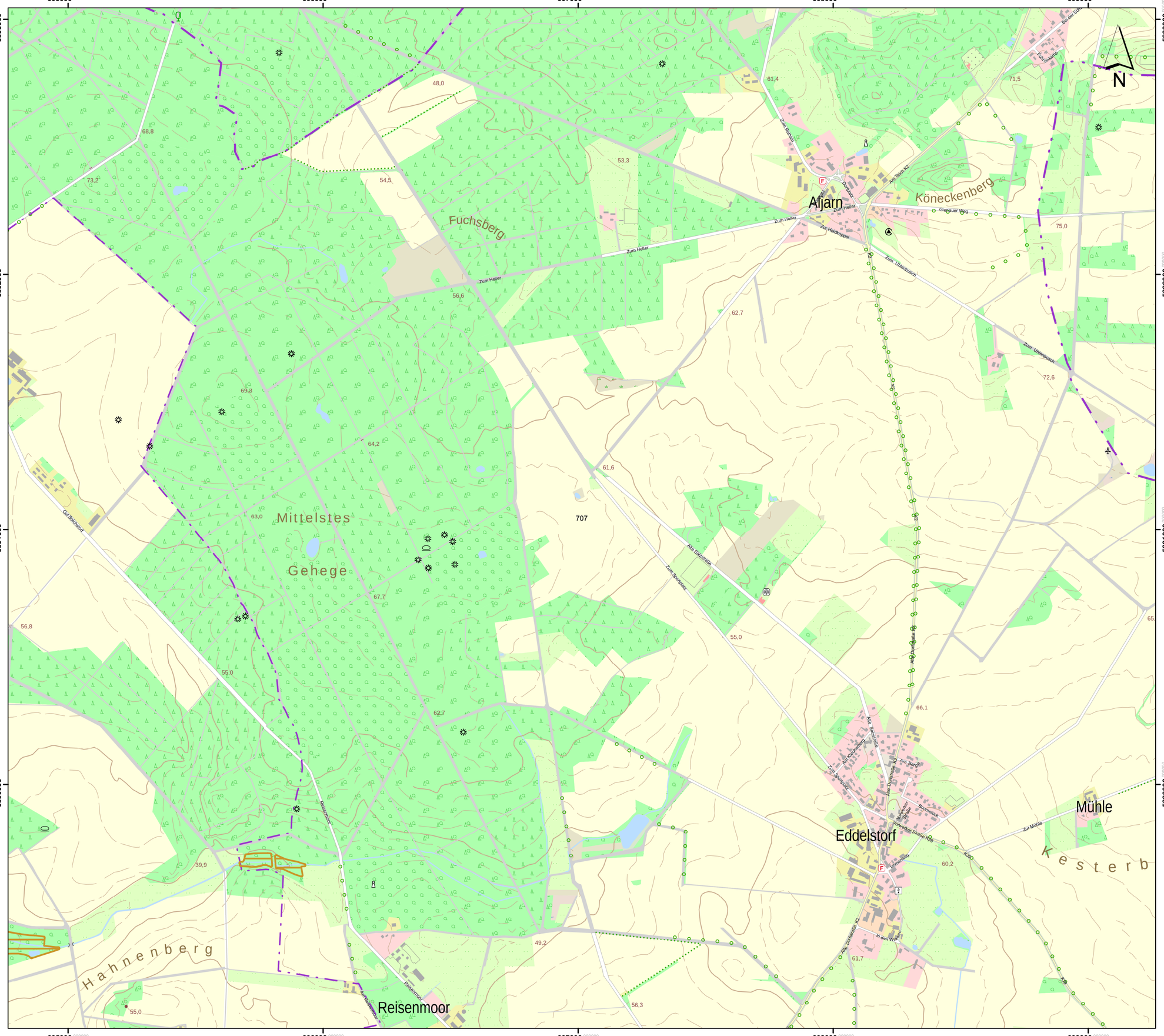

Lageübersicht

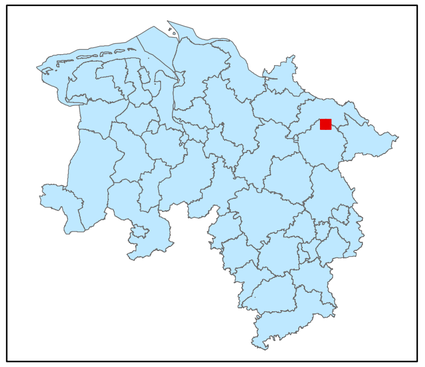

Legende

- kohlenstoffreiche Böden
- kohlenstoffreiche Böden (Moortreposole)
- Landesgrenze

0 0,125 0,25 0,5 0,75 1

Kilometer

Hintergrundkarte:
Amtliche Präsentation 1 : 10 000

Vervielfältigung der Grundlagenkarte nur mit Genehmigung des Herausgebers.
Quellenvermerk:
Auszug aus den Geodaten des Landesamtes für Geoinformation und Landesvermessung Niedersachsen

© 2025 LGLN

© GeoBasis-DE / BKG (2025) CC BY 4.0

Vervielfältigung der Fachinformationen nur mit Genehmigung des ML.

Niedersächsische Verordnung zur Ausweisung von Feuchtgebieten und Mooren als Gebietskulisse nach § 11 Abs. 1 und 4 der GAP-Konditionalitäten-Verordnung

Anlage zu § 1 Abs.1

Detailkarte der kohlenstoffreichen Böden inklusive der Moor-Treposole gem. § 11 Abs. 2 GAPKondV

Blattnummer:	707
Erstellungsdatum:	11.02.2025
Maßstab:	1:10.000

Realisiert durch

Niedersächsisches Ministerium für Ernährung, Landwirtschaft und Verbraucherschutz

SLA

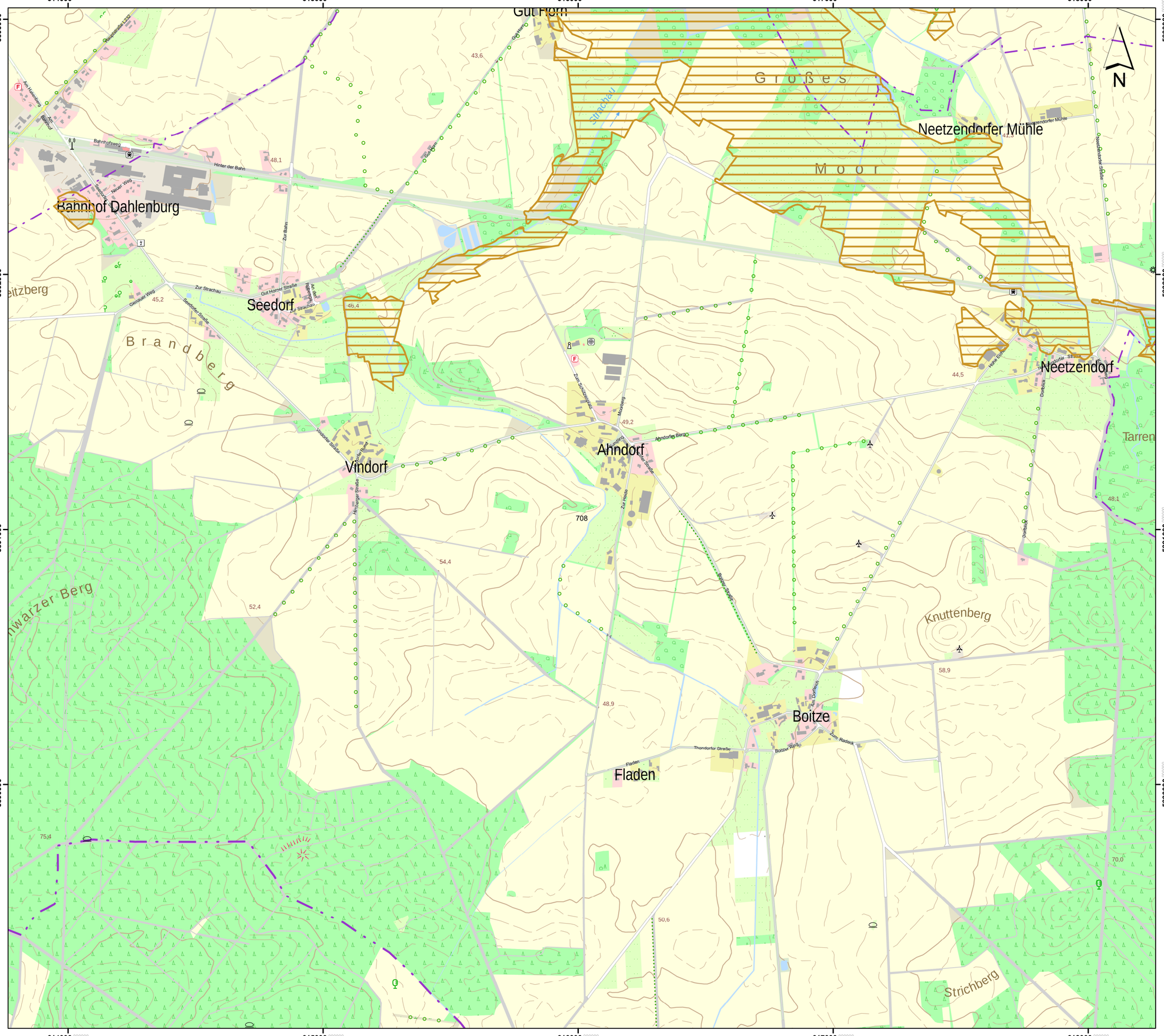

Lageübersicht

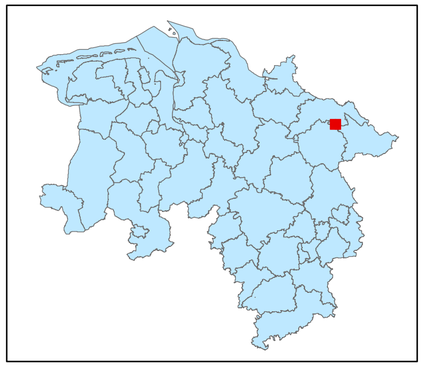

Legende

- kohlenstoffreiche Böden
- kohlenstoffreiche Böden (Moortreposole)
- Landesgrenze

0 0,125 0,25 0,5 0,75 1

Kilometer

Hintergrundkarte:
Amtliche Präsentation 1 : 10 000

Vervielfältigung der Grundlagenkarte nur mit Genehmigung des Herausgebers.
Quellenvermerk:
Auszug aus den Geodaten des Landesamtes für Geoinformation und Landesvermessung Niedersachsen

© 2025 LGLN

© GeoBasis-DE / BKG (2025) CC BY 4.0

Vervielfältigung der Fachinformationen nur mit Genehmigung des ML.

Niedersächsische Verordnung zur Ausweisung von Feuchtgebieten und Mooren als Gebietskulisse nach § 11 Abs. 1 und 4 der GAP-Konditionalitäten-Verordnung

Anlage zu § 1 Abs.1

Detailkarte der kohlenstoffreichen Böden inklusive der Moor-Treposole gem. § 11 Abs. 2 GAPKondV

Blattnummer:	708
Erstellungsdatum:	11.02.2025
Maßstab:	1:10.000

Realisiert durch

Niedersächsisches Ministerium für Ernährung, Landwirtschaft und Verbraucherschutz

SLA

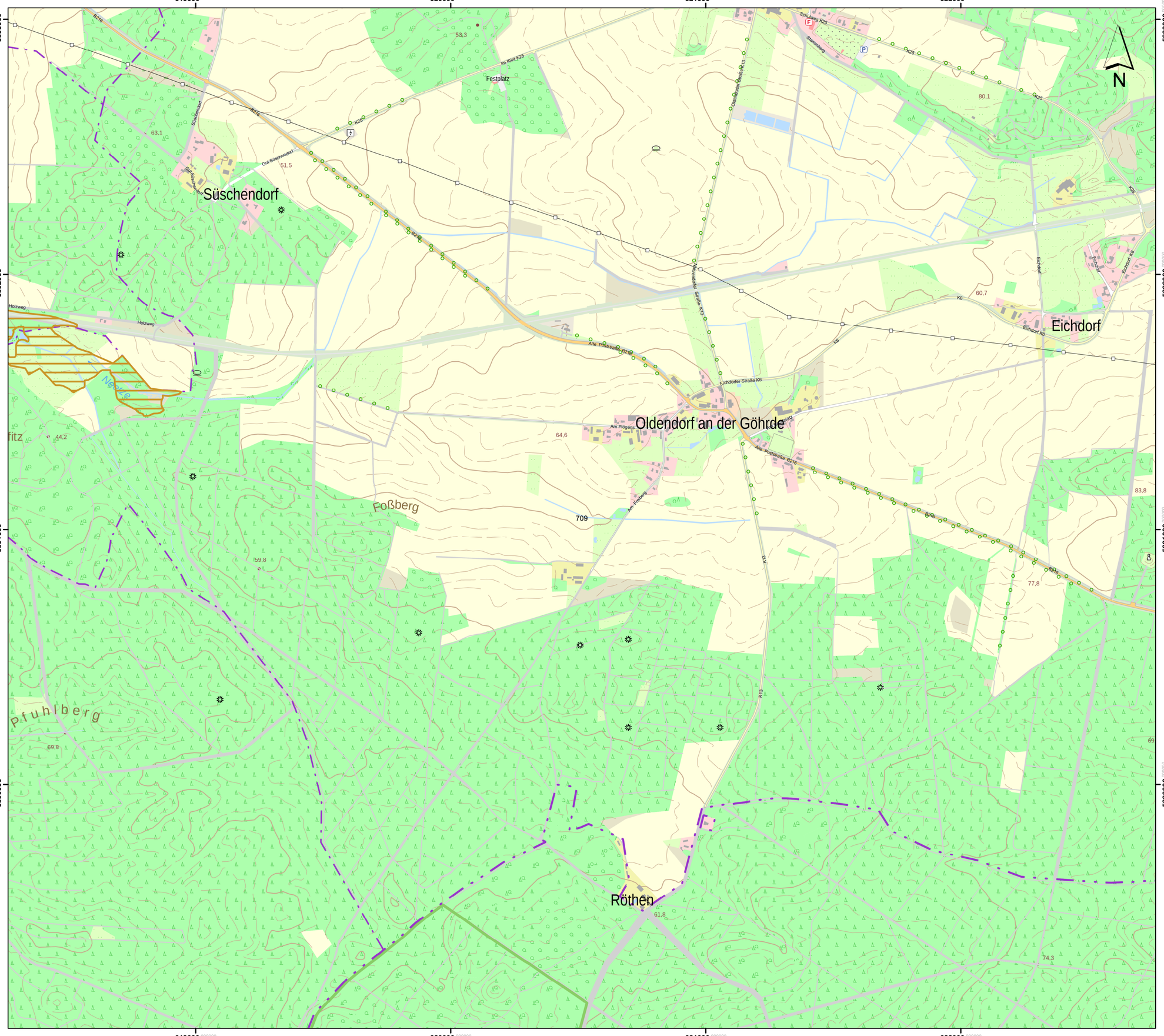

Lageübersicht

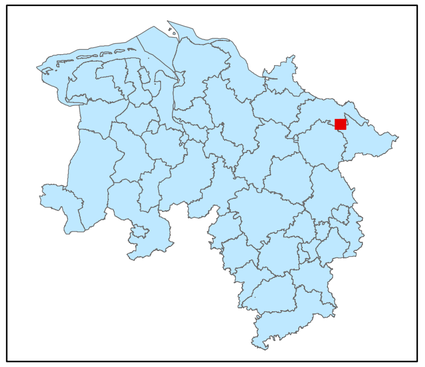

Legende

kohlenstoffreiche Böden

kohlenstoffreiche Böden (Moortreposole)

Landesgrenze

0 0,125 0,25 0,5 0,75 1

Kilometer

Hintergrundkarte:
Amtliche Präsentation 1 : 10 000

Vervielfältigung der Grundlagenkarte nur mit Genehmigung des Herausgebers.
Quellenvermerk:
Auszug aus den Geodaten des Landesamtes für Geoinformation und Landesvermessung Niedersachsen

© 2025 LGLN

© GeoBasis-DE / BKG (2025) CC BY 4.0

Vervielfältigung der Fachinformationen nur mit Genehmigung des ML.

Niedersächsische Verordnung zur Ausweisung von Feuchtgebieten und Mooren als Gebietskulisse nach § 11 Abs. 1 und 4 der GAP-Konditionalitäten-Verordnung

Anlage zu § 1 Abs.1

Detailkarte der kohlenstoffreichen Böden inklusive der Moor-Treposole gem. § 11 Abs. 2 GAPKondV

Blattnummer:	709
Erstellungsdatum:	11.02.2025
Maßstab:	1:10.000

Realisiert durch

Niedersächsisches Ministerium für Ernährung, Landwirtschaft und Verbraucherschutz

SLA

623000 624000 625000 626000 627000

5893000 5892000 5891000 5890000

Bahnhof Göhrde

Breese am Seißelberge

Pommoissel

Lüben

Nieperfitz

Nadlitz

Dübbekold

Göhrde

N

Lageübersicht

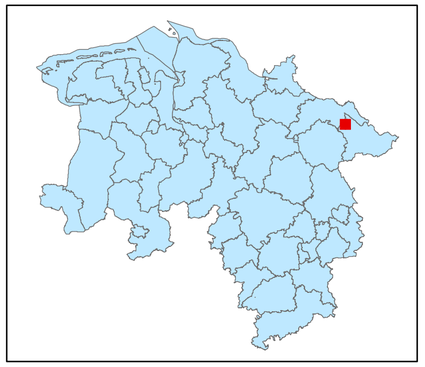

Legende

kohlenstoffreiche Böden

kohlenstoffreiche Böden (Moortreposole)

Landesgrenze

0 0,125 0,25 0,5 0,75 1

Kilometer

Hintergrundkarte:
Amtliche Präsentation 1 : 10 000

Vervielfältigung der Grundlagenkarte nur mit Genehmigung des Herausgebers.
Quellenvermerk:
Auszug aus den Geodaten des Landesamtes für Geoinformation und Landesvermessung Niedersachsen

© 2025 LGLN

© GeoBasis-DE / BKG (2025) CC BY 4.0

Vervielfältigung der Fachinformationen nur mit Genehmigung des ML.

Niedersächsische Verordnung zur Ausweisung von Feuchtgebieten und Mooren als Gebietskulisse nach § 11 Abs. 1 und 4 der GAP-Konditionalitäten-Verordnung

Anlage zu § 1 Abs.1

Detailkarte der kohlenstoffreichen Böden inklusive der Moor-Treposole gem. § 11 Abs. 2 GAPKondV

Blattnummer:	710
Erstellungsdatum:	11.02.2025
Maßstab:	1:10.000

Realisiert durch

Niedersächsisches Ministerium für Ernährung, Landwirtschaft und Verbraucherschutz

SLA

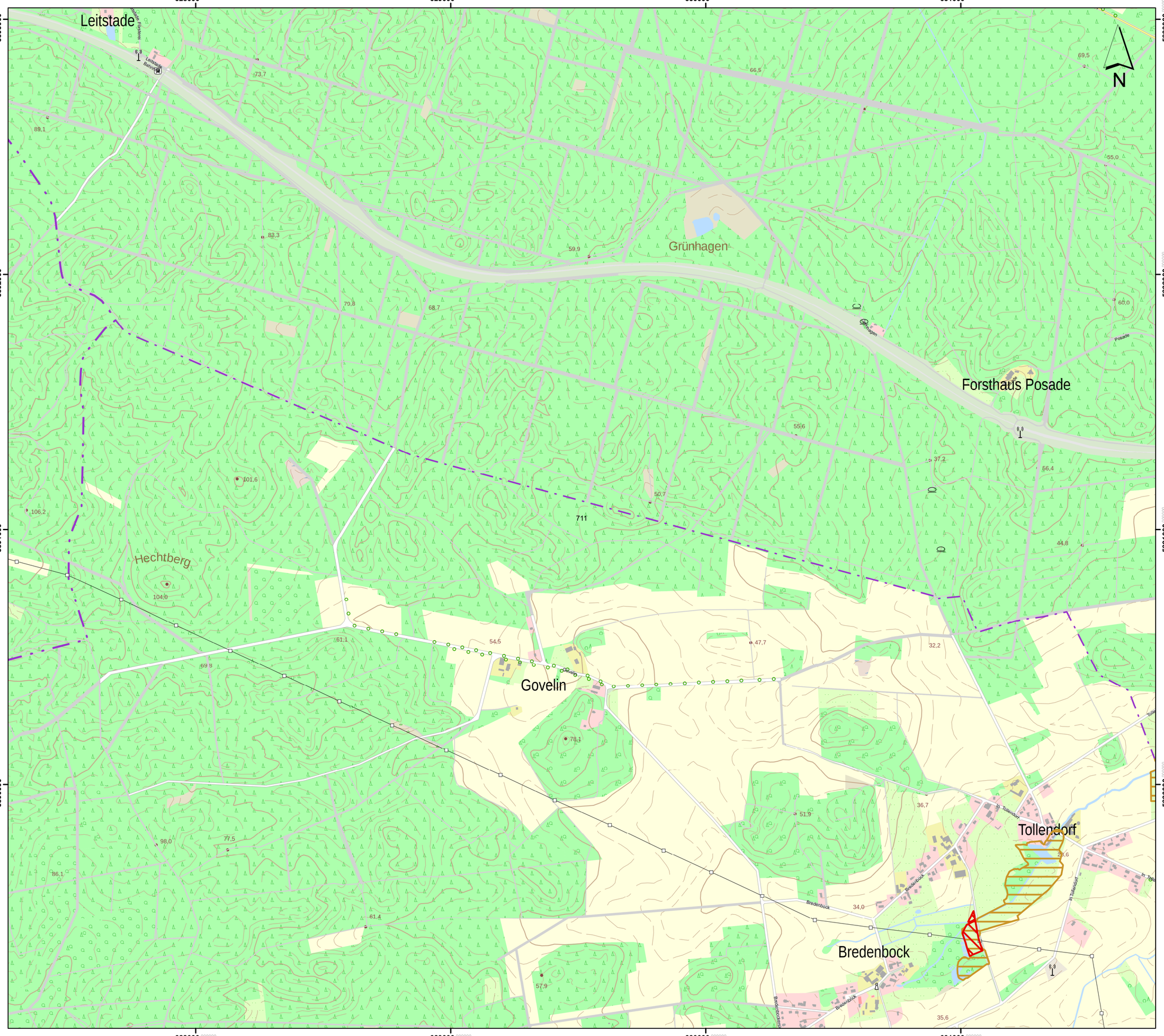

Lageübersicht

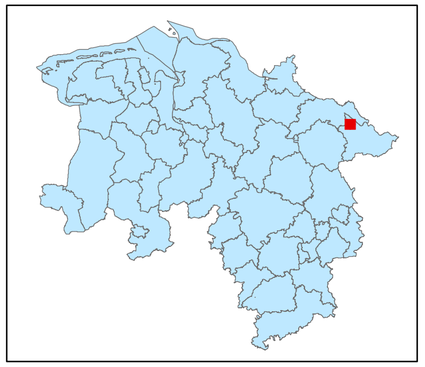

Legende

kohlenstoffreiche Böden

kohlenstoffreiche Böden (Moortreposole)

Landesgrenze

0 0,125 0,25 0,5 0,75 1

Kilometer

Hintergrundkarte:
Amtliche Präsentation 1 : 10 000

Vervielfältigung der Grundlagenkarte nur mit Genehmigung des Herausgebers.
Quellenvermerk:
Auszug aus den Geodaten des Landesamtes für Geoinformation und Landesvermessung Niedersachsen

© 2025 LGLN

© GeoBasis-DE / BKG (2025) CC BY 4.0

Vervielfältigung der Fachinformationen nur mit Genehmigung des ML.

Niedersächsische Verordnung zur Ausweisung von Feuchtgebieten und Mooren als Gebietskulisse nach § 11 Abs. 1 und 4 der GAP-Konditionalitäten-Verordnung

Anlage zu § 1 Abs.1

Detailkarte der kohlenstoffreichen Böden inklusive der Moor-Treposole gem. § 11 Abs. 2 GAPKondV

Blattnummer:	711
Erstellungsdatum:	11.02.2025
Maßstab:	1:10.000

Realisiert durch

Niedersächsisches Ministerium für Ernährung, Landwirtschaft und Verbraucherschutz

SLA

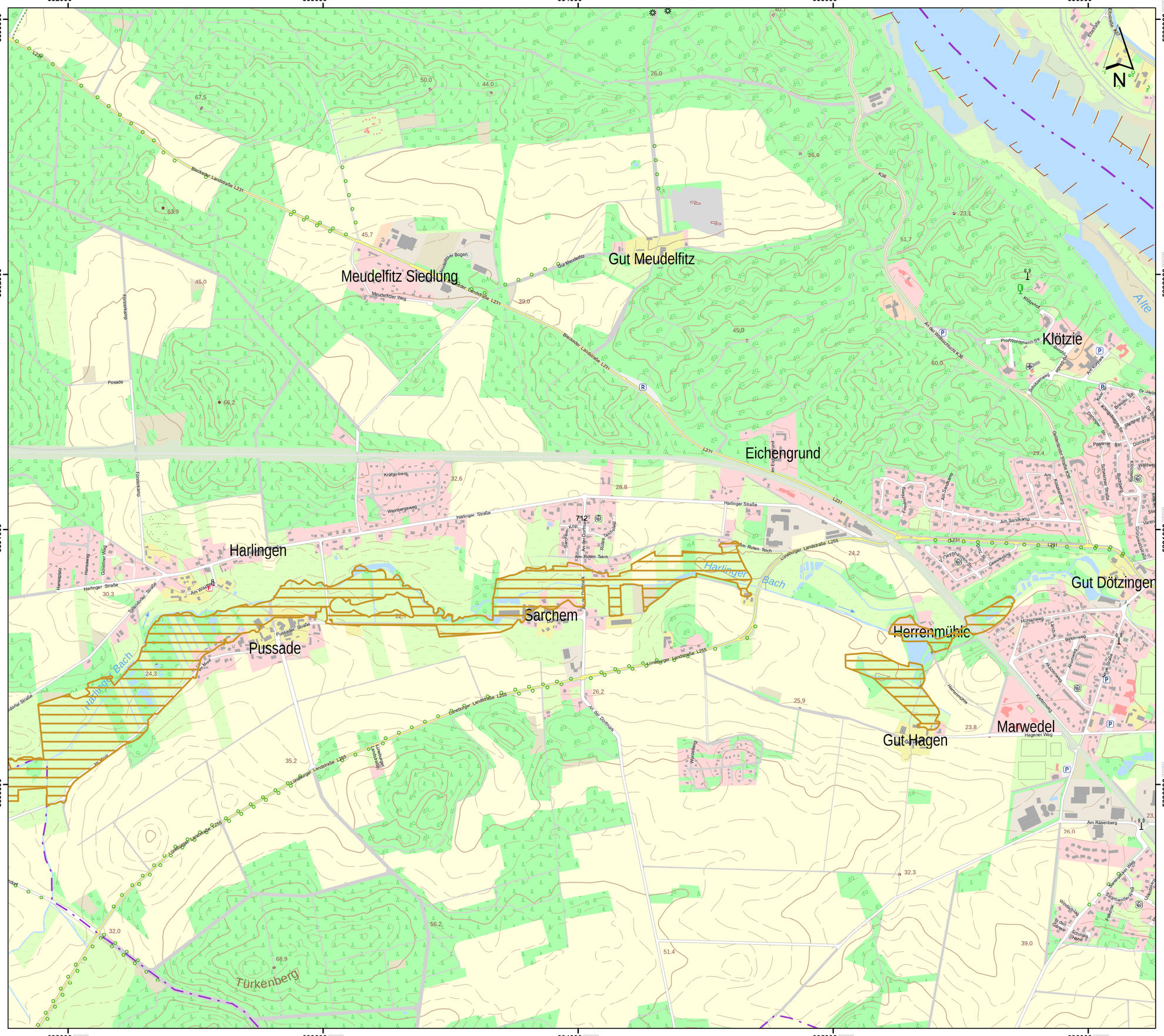
632000
633000
634000
635000
636000
5893000
5892000
5891000
5890000
Meudelfitz Siedlung
Gut Meudelfitz
Eichengrund
Klötzie
Harlingen
Sarchem
Pussade
Herrenmühle
Gut Dötzingen
Gut Hagen
Marwedel
Türkenberg
Alte
Harlinger Bach
Blickweder Landstraße L231
Uelzener Landstraße L255
Harlinger Straße
Meudelfitzer Weg
Pussader Straße
Am Roten Teich
Am Sandkamp
Am Räsenberg
Hagener Weg
Prof.-Wohltmann-Str.
Am Klötzieck
Klötzieck
Sonnenweg
Am Eichengrund
Posade
Ackerstraße
Weinbergsweg
Kohlenberg
Hansaweg
Görzeler Weg
Hansaplatz
Tülauer Straße
Am Wiesengrund
Am Mühlenbach
Am Dorfwinkel
Rotes Teichfeld
Sarchemer Kamp
Gestebeeg
Mühlenweg
Birkenweg
Ackerweg
Alte Straße
Kiefernweg
Herrenmühle
Am Kiebitzberg
Landsberger Landstraße L265
Ackerstraße
Ackerstraße
Ackerstraße

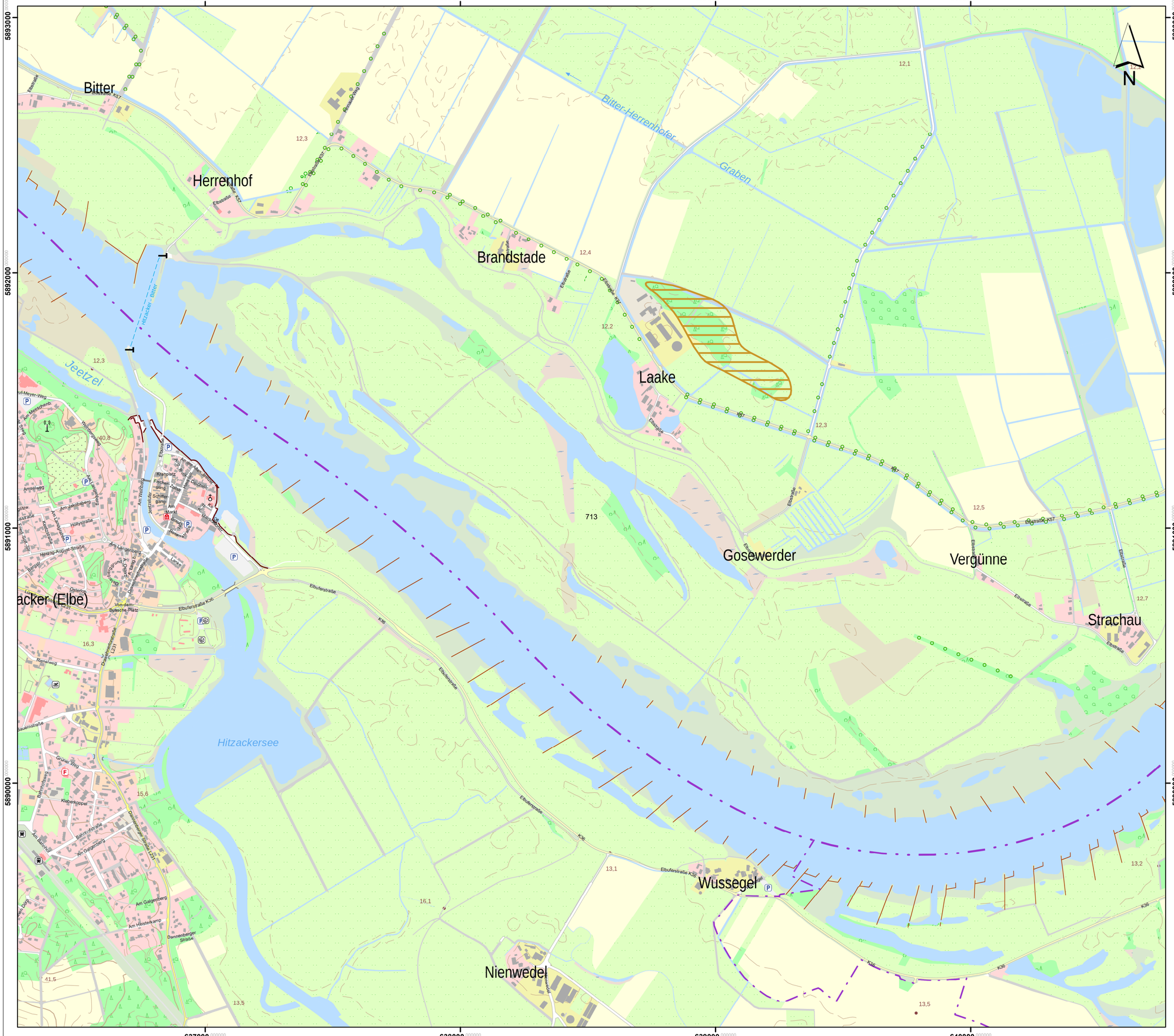
637000
638000
639000
640000
5893000
5892000
5891000
5890000
N
Bitter
Herrenhof
Brandstade
Laake
Gosewerder
Vergünne
Strachau
Wussegel
Nienwedel
Jeetzel
Hitzacker – Bitter
Bitter-Herrenhofer Graben
Hitzackersee
Elbuferstraße K36
Elbestraße K57
Elbestraße
Dannenberger Straße L221
Am Galgenberg
Am Heisterkamp
Am Bahnhof
Bahnhofstraße
Herzog-August-Straße
Am Langenberg
Am Lakobsberg
Hollystraße
Am Weinberg
Wallmeisterweg
Ampelweg
Rieselweg
Sauerstraße
Kleberkoppel
Am Deich
Von-dem-Bussche-Platz
Marktplatz
Kranplatz
Schmiedegang
Ferchergang
Zeltergang
Am Marktplatz
Am Hafen
Elbestraße
Elbuferstraße
Elbuferstraße K36
Elbestraße K57
Dannenberger Straße L221
Am Langenberg
Am Galgenberg
Am Heisterkamp
Am Bahnhof
Bahnhofstraße
Herzog-August-Straße

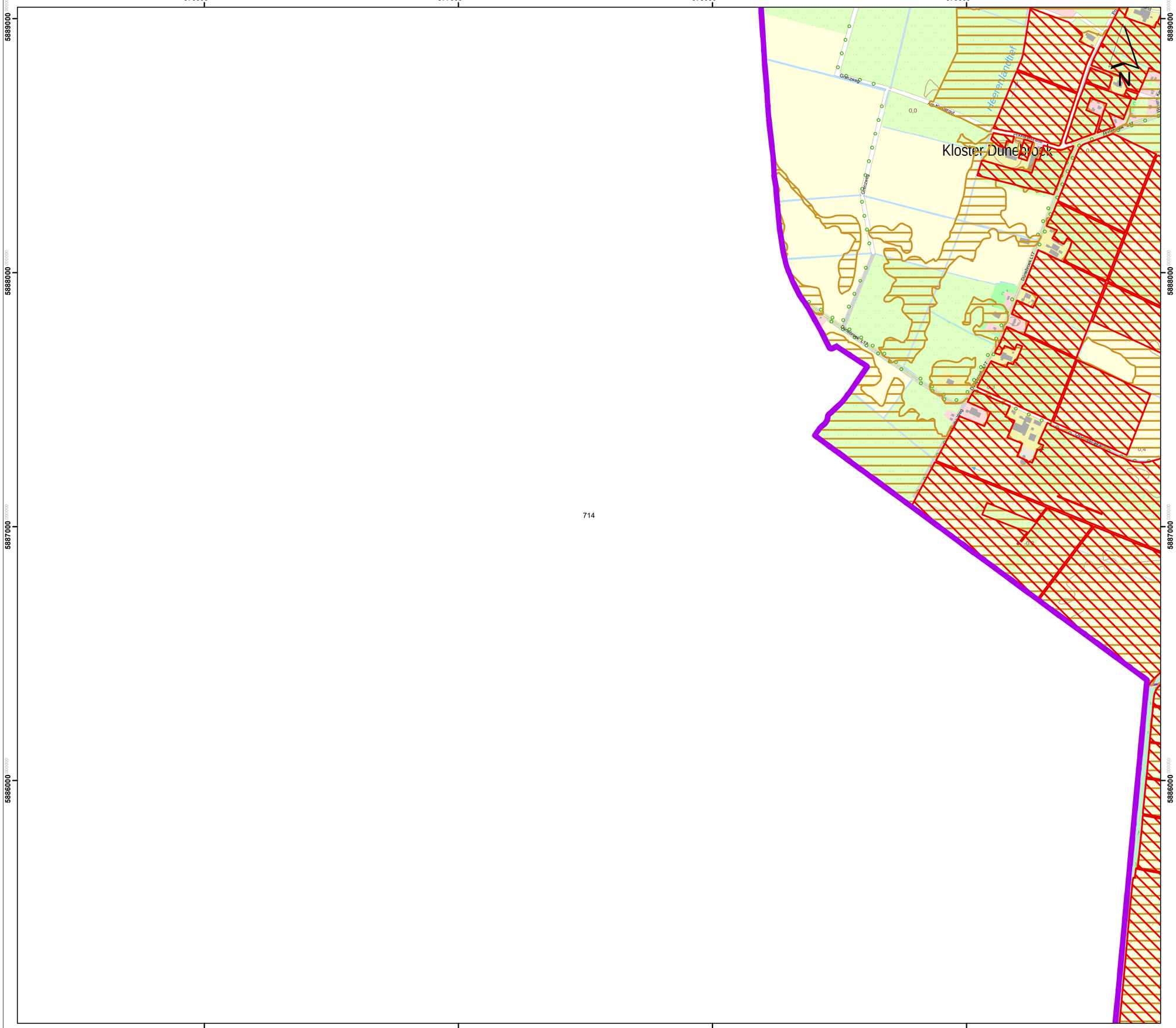

Lageübersicht

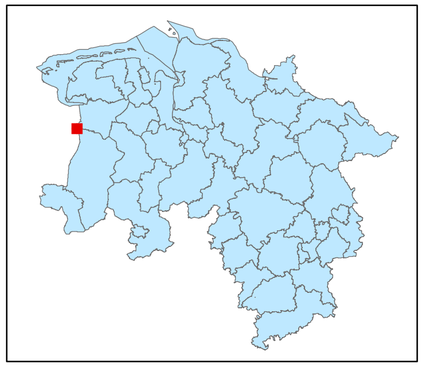

Legende

kohlenstoffreiche Böden

kohlenstoffreiche Böden (Moortreposole)

Landesgrenze

0 0,125 0,25 0,5 0,75 1

Kilometer

Hintergrundkarte:
Amtliche Präsentation 1 : 10 000

Vervielfältigung der Grundlagenkarte nur mit Genehmigung des Herausgebers.
Quellenvermerk:
Auszug aus den Geodaten des Landesamtes für Geoinformation und Landesvermessung Niedersachsen

© 2025 LGLN

© GeoBasis-DE / BKG (2025) CC BY 4.0

Vervielfältigung der Fachinformationen nur mit Genehmigung des ML.

Niedersächsische Verordnung zur Ausweisung von Feuchtgebieten und Mooren als Gebietskulisse nach § 11 Abs. 1 und 4 der GAP-Konditionalitäten-Verordnung

Anlage zu § 1 Abs.1

Detailkarte der kohlenstoffreichen Böden inklusive der Moor-Treposole gem. § 11 Abs. 2 GAPKondV

Blattnummer:	714
Erstellungsdatum:	11.02.2025
Maßstab:	1:10.000

Realisiert durch

Niedersächsisches Ministerium für Ernährung, Landwirtschaft und Verbraucherschutz

SLA

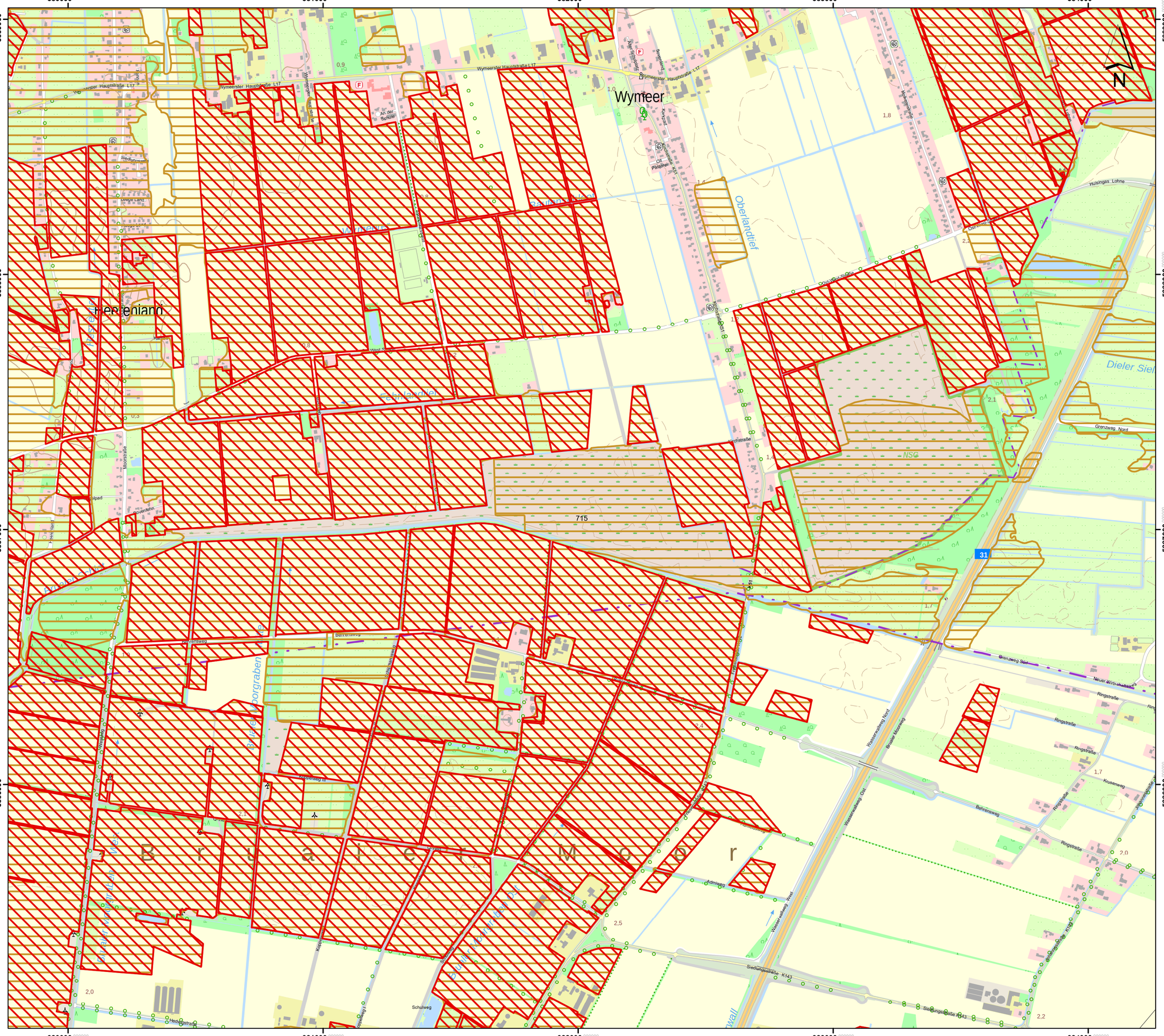
380000
381000
382000
383000
384000
5889000
5888000
5887000
5886000
Wymeer
Wymeerster Hauptstraße L17
Oberlandtief
Dieler Siel
Bruderhofer Moor
Bruderhofer Siel
Bruderhofer Tief
Bruderhofer Graben
Bruderhofer Moorgraben
Bruderhofer Moorgraben Ost
Bruderhofer Moorgraben West
Bruderhofer Moorgraben Süd
Bruderhofer Moorgraben Nord
Bruderhofer Moorgraben Mitte
Bruderhofer Moorgraben Ost

385000 386000 387000 388000

5889000 5888000 5887000 5886000

Papenburg
Stapelmoorerheide
Stapelmoor
Diele
Dielerheide
Lynesch
Waterken
Brualer Schloot
Brualer Moorschloot
Brualer Sieltief
Dieler Sieltief
Stapelmoore
NSG
716

N

Lageübersicht

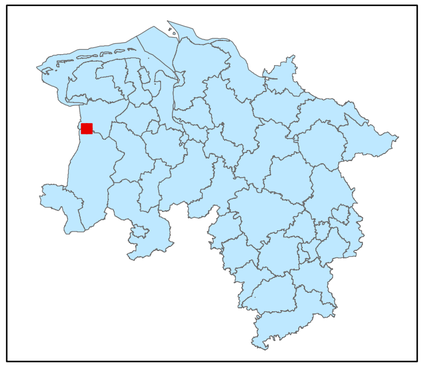

Legende

- kohlenstoffreiche Böden
- kohlenstoffreiche Böden (Moortreposole)
- Landesgrenze

0 0,125 0,25 0,5 0,75 1

Kilometer

Hintergrundkarte:
Amtliche Präsentation 1 : 10 000

Vervielfältigung der Grundlagenkarte nur mit Genehmigung des Herausgebers.
Quellenvermerk:
Auszug aus den Geodaten des Landesamtes für Geoinformation und Landesvermessung Niedersachsen

© 2025 LGLN

© GeoBasis-DE / BKG (2025) CC BY 4.0

Vervielfältigung der Fachinformationen nur mit Genehmigung des ML.

Niedersächsische Verordnung zur Ausweisung von Feuchtgebieten und Mooren als Gebietskulisse nach § 11 Abs. 1 und 4 der GAP-Konditionalitäten-Verordnung

Anlage zu § 1 Abs.1

Detailkarte der kohlenstoffreichen Böden inklusive der Moor-Treposole gem. § 11 Abs. 2 GAPKondV

Blattnummer:	716
Erstellungsdatum:	11.02.2025
Maßstab:	1:10.000

Realisiert durch

Niedersächsisches Ministerium für Ernährung, Landwirtschaft und Verbraucherschutz

SLA

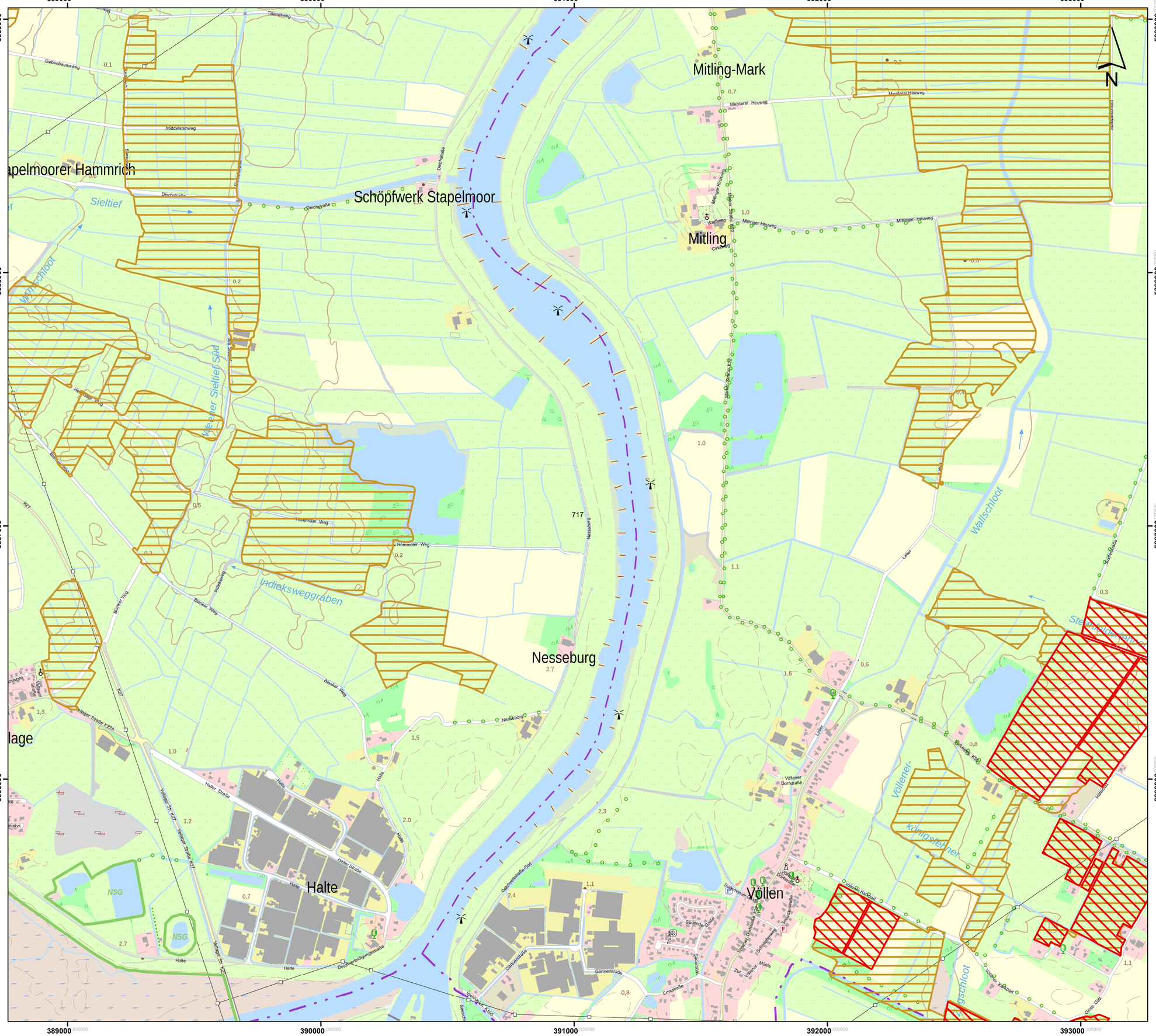

Lageübersicht

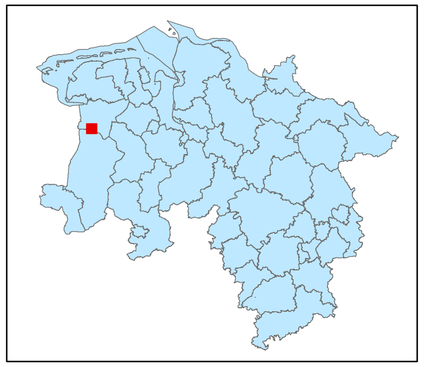

Legende

- kohlenstoffreiche Böden
- kohlenstoffreiche Böden (Moortreposole)
- Landesgrenze

0 0,125 0,25 0,5 0,75 1

Kilometer

Hintergrundkarte:
Amtliche Präsentation 1 : 10 000

Vervielfältigung der Grundlagenkarte nur mit Genehmigung des Herausgebers.
Quellenvermerk:
Auszug aus den Geodaten des Landesamtes für Geoinformation und Landesvermessung Niedersachsen

© 2025 LGLN

© GeoBasis-DE / BKG (2025) CC BY 4.0

Vervielfältigung der Fachinformationen nur mit Genehmigung des ML.

Niedersächsische Verordnung zur Ausweisung von Feuchtgebieten und Mooren als Gebietskulisse nach § 11 Abs. 1 und 4 der GAP-Konditionalitäten-Verordnung

Anlage zu § 1 Abs.1

Detailkarte der kohlenstoffreichen Böden inklusive der Moor-Treposole gem. § 11 Abs. 2 GAPKondV

Blattnummer:	717
Erstellungsdatum:	11.02.2025
Maßstab:	1:10.000

Realisiert durch

Niedersächsisches Ministerium für Ernährung, Landwirtschaft und Verbraucherschutz

SLA

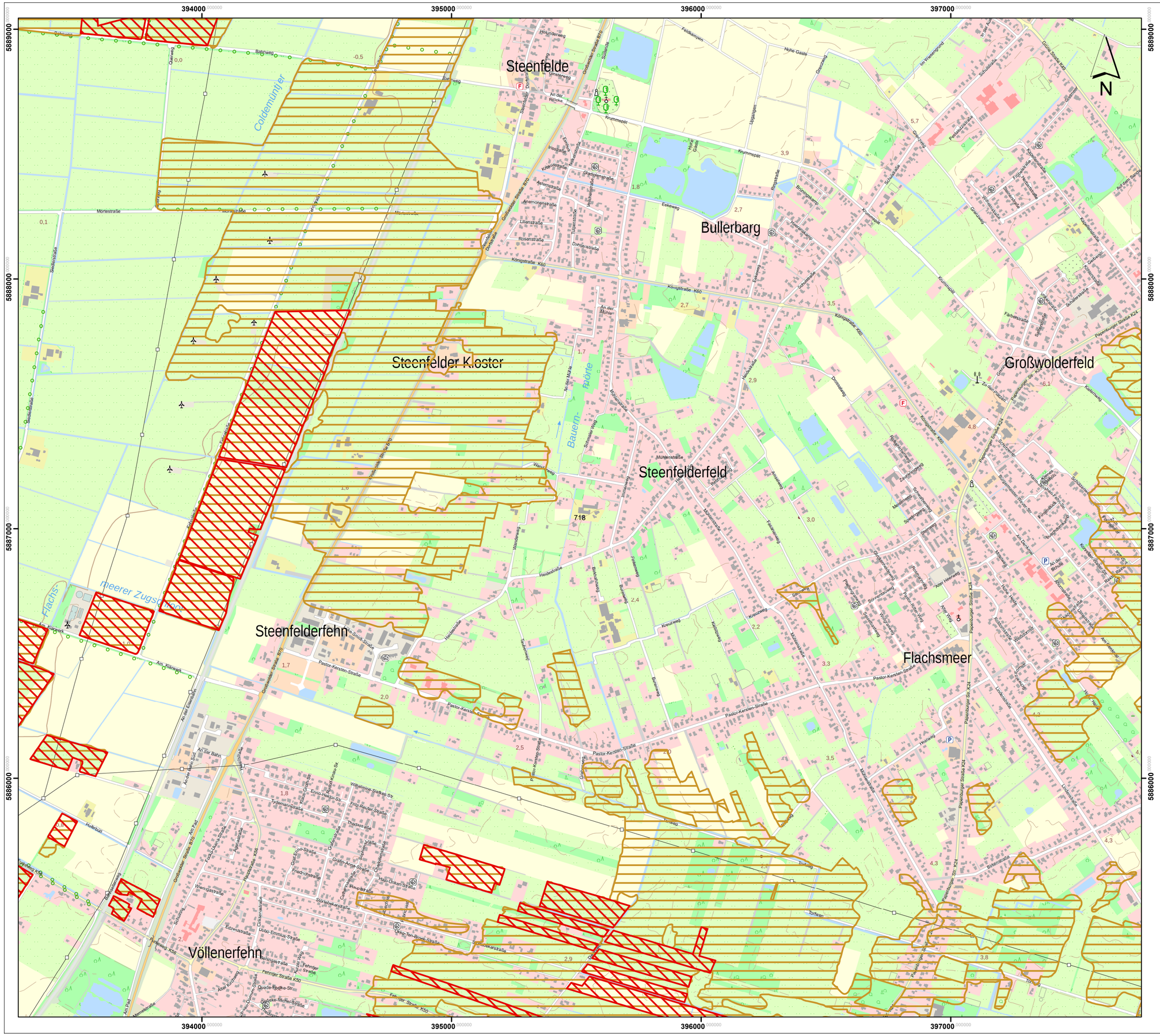

Lageübersicht

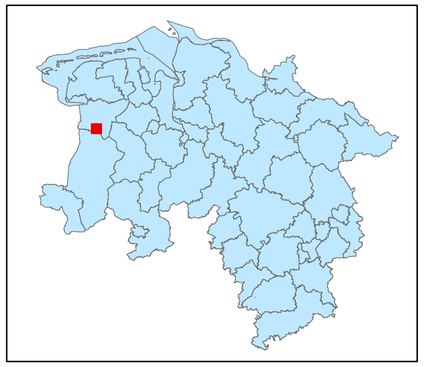

Legende

kohlenstoffreiche Böden

kohlenstoffreiche Böden (Moortreposole)

Landesgrenze

0 0,125 0,25 0,5 0,75 1

Kilometer

Hintergrundkarte:
Amtliche Präsentation 1 : 10 000

Vervielfältigung der Grundlagenkarte nur mit Genehmigung des Herausgebers.
Quellenvermerk:
Auszug aus den Geodaten des Landesamtes für Geoinformation und Landesvermessung Niedersachsen

© 2025 LGLN

© GeoBasis-DE / BKG (2025) CC BY 4.0

Vervielfältigung der Fachinformationen nur mit Genehmigung des ML.

Niedersächsische Verordnung zur Ausweisung von Feuchtgebieten und Mooren als Gebietskulisse nach § 11 Abs. 1 und 4 der GAP-Konditionalitäten-Verordnung

Anlage zu § 1 Abs.1

Detailkarte der kohlenstoffreichen Böden inklusive der Moor-Treposole gem. § 11 Abs. 2 GAPKondV

Blattnummer:	718
Erstellungsdatum:	11.02.2025
Maßstab:	1:10.000

Realisiert durch

Niedersächsisches Ministerium für Ernährung, Landwirtschaft und Verbraucherschutz

SLA

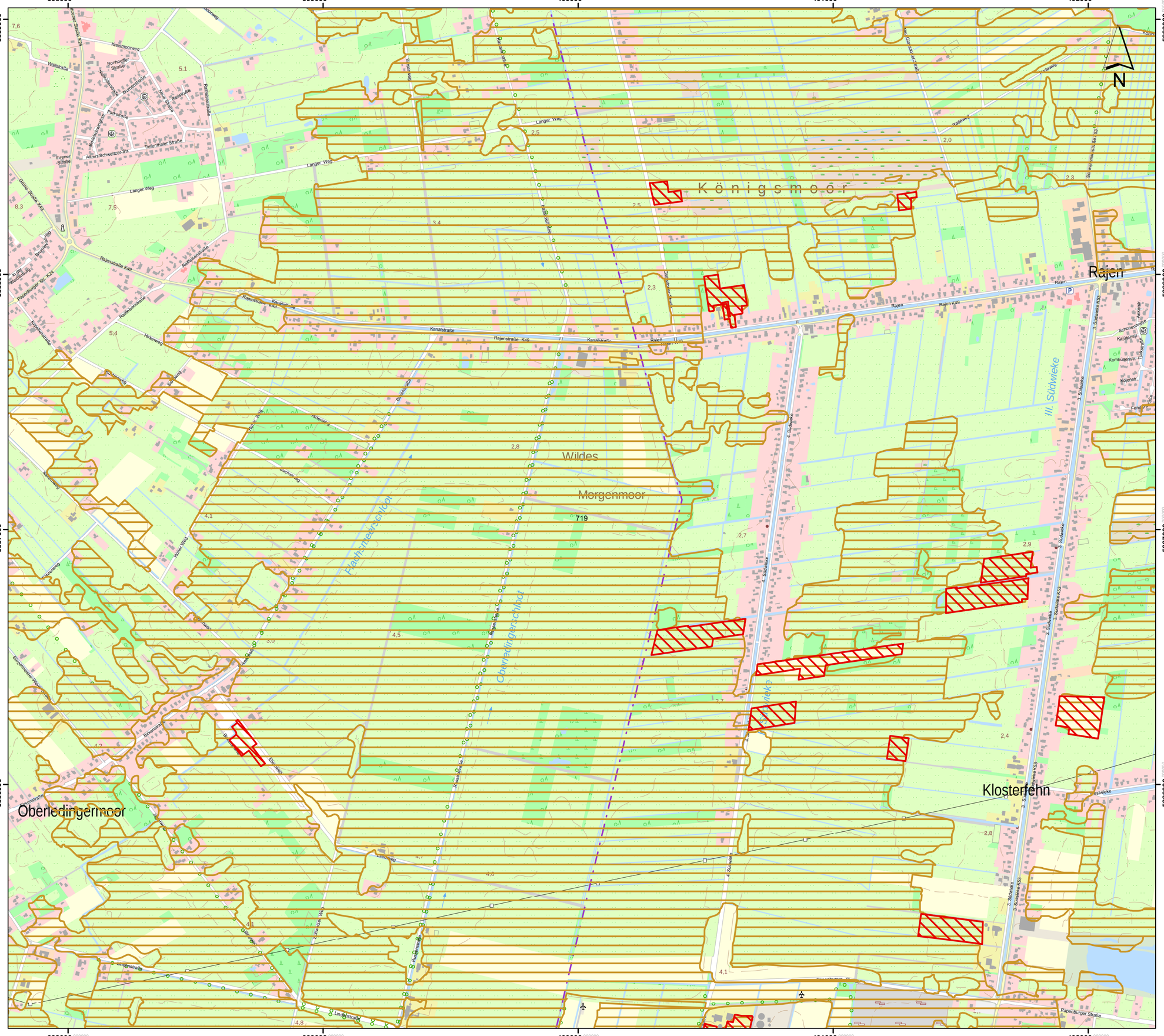

Lageübersicht

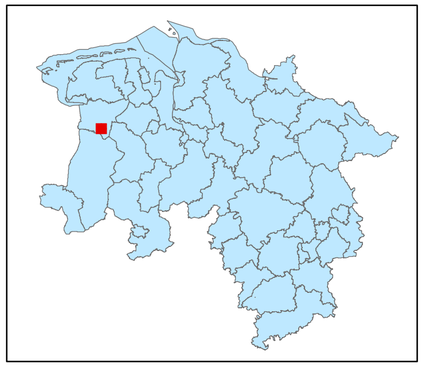

Legende

- kohlenstoffreiche Böden
- kohlenstoffreiche Böden (Moortreposole)
- Landesgrenze

0 0,125 0,25 0,5 0,75 1

Kilometer

Hintergrundkarte:
Amtliche Präsentation 1 : 10 000

Vervielfältigung der Grundlagenkarte nur mit Genehmigung des Herausgebers.
Quellenvermerk:
Auszug aus den Geodaten des Landesamtes für Geoinformation und Landesvermessung Niedersachsen

© 2025 LGLN

© GeoBasis-DE / BKG (2025) CC BY 4.0

Vervielfältigung der Fachinformationen nur mit Genehmigung des ML.

Niedersächsische Verordnung zur Ausweisung von Feuchtgebieten und Mooren als Gebietskulisse nach § 11 Abs. 1 und 4 der GAP-Konditionalitäten-Verordnung

Anlage zu § 1 Abs.1

Detailkarte der kohlenstoffreichen Böden inklusive der Moor-Treposole gem. § 11 Abs. 2 GAPKondV

Blattnummer:	719
Erstellungsdatum:	11.02.2025
Maßstab:	1:10.000

Realisiert durch

Niedersächsisches Ministerium für Ernährung, Landwirtschaft und Verbraucherschutz

SLA

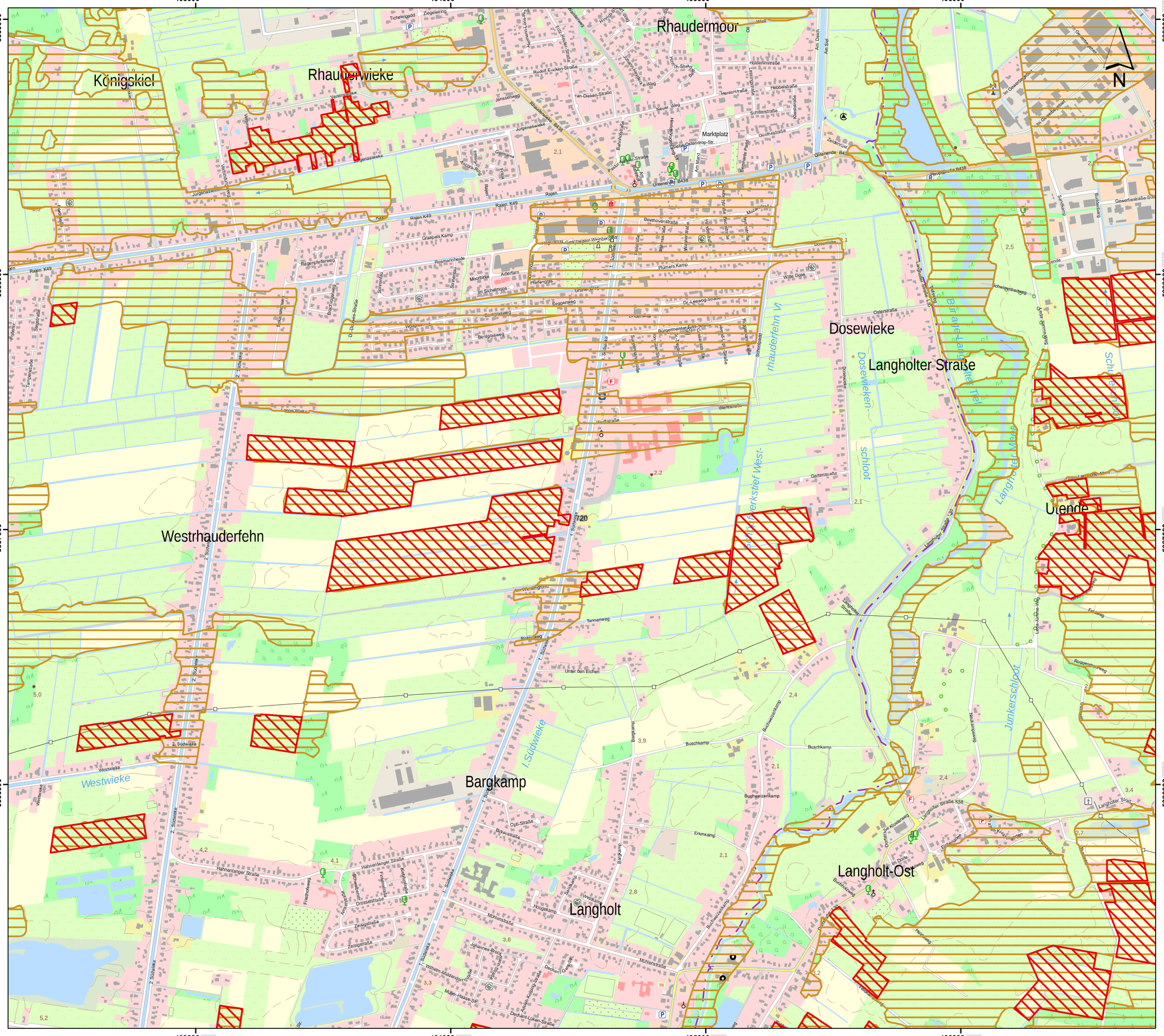
403000
404000
405000
406000
5889000
5888000
5887000
5886000
Königskiel
Rhauderwieke
Rhaudermoor
Dosewieke
Langholter Straße
Utende
Westrhauderfehn
Bargkamp
Langholt
Langholt-Ost
Westwieke
Marktplatz
Rajen K49
Rajen
Jurgenaswieke
Ostendorp-Str.
Beethovenstraße
Plumers Kamp
Dr.-Leewog-Straße
Bahnhofstraße
Bahnhofsweg
Hauptstraße B438
Untener Str. B438
Ostender Straße
Gartenstraße
Buschkamp
Bargkamp
Erlenkamp
Buchweizenkamp
Hahnentanger Straße
Muhlenstraße
Tannenweg
Unter den Eichen
Langholter Straße K5a
Langholter Straße L30
Ostfriesischer Westrhauderfehnkanal
Rhauderfehn VI
Schweinebrookschloot
Junkerschlpot
Braker Langholter Tief
Langholter Tief
Wilhelm-Middendorf-Straße
Johannes-Broß-Straße
Dechant-Lüken-Straße
Dechant-Gerdes-Straße
Müller-Haase-Straße
Arthur-Kolling-Straße
Gewerbestraße-Süd
Schwimmbadweg
Meyerweg
Roggenmoorweg
Feldweg
Lange Wende
Ostfriesische Straße
Ostfriesische Straße K5a
Ostfriesische Straße L30
Ostfriesische Straße B436
Ostfriesische Straße B438
Ostfriesische Straße B439
Ostfriesische Straße B440
Ostfriesische Straße B441
Ostfriesische Straße B442
Ostfriesische Straße B443
Ostfriesische Straße B444
Ostfriesische Straße B445
Ostfriesische Straße B446
Ostfriesische Straße B447
Ostfriesische Straße B448
Ostfriesische Straße B449
Ostfriesische Straße B450
Ostfriesische Straße

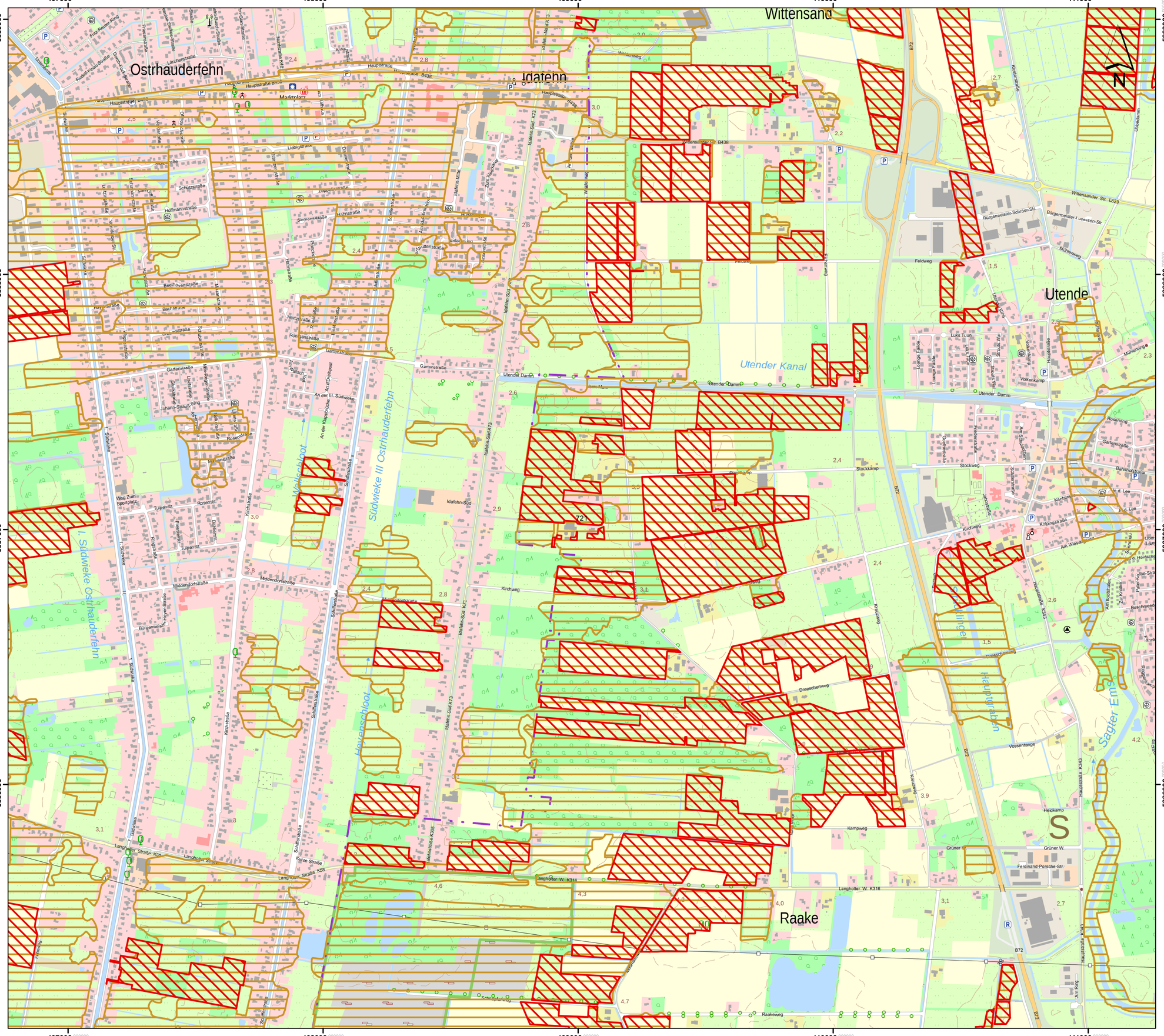
407000
408000
409000
410000
411000
5889000
5888000
5887000
5886000
Ostrhauderfehn
Idafehn
Wittensand
Utende
Raake
Utender Kanal
Südwieke III Ostrhauderfehn
Südwieke Ostrhauderfehn
Hauptstraße
Marktplatz
Utender Damm
Kirchweg
Stockweg
Kampweg
Dreeschenweg
Langholter W. K316
Wittensander Str. B438
Wittensander Str. L829
Bürgermeister-Schröer-Str.
Bürgermeister-Lucassen-Str.
Feldweg
Mühlenweg
Gartenstraße
Rosenweg
Vossentange
Heidkamp
Ferdinand-Porsche-Str.
Raakeweg
Schulstraße
Schützenstraße
Kirchstraße
Middendorfstraße
Burgermeister-Heyne-Straße
Langholter Straße K58
Kurze Straße
Schleusenstraße
Idafehn-Süd K73
Idafehn-Süd K73
Idafehn-Süd K73

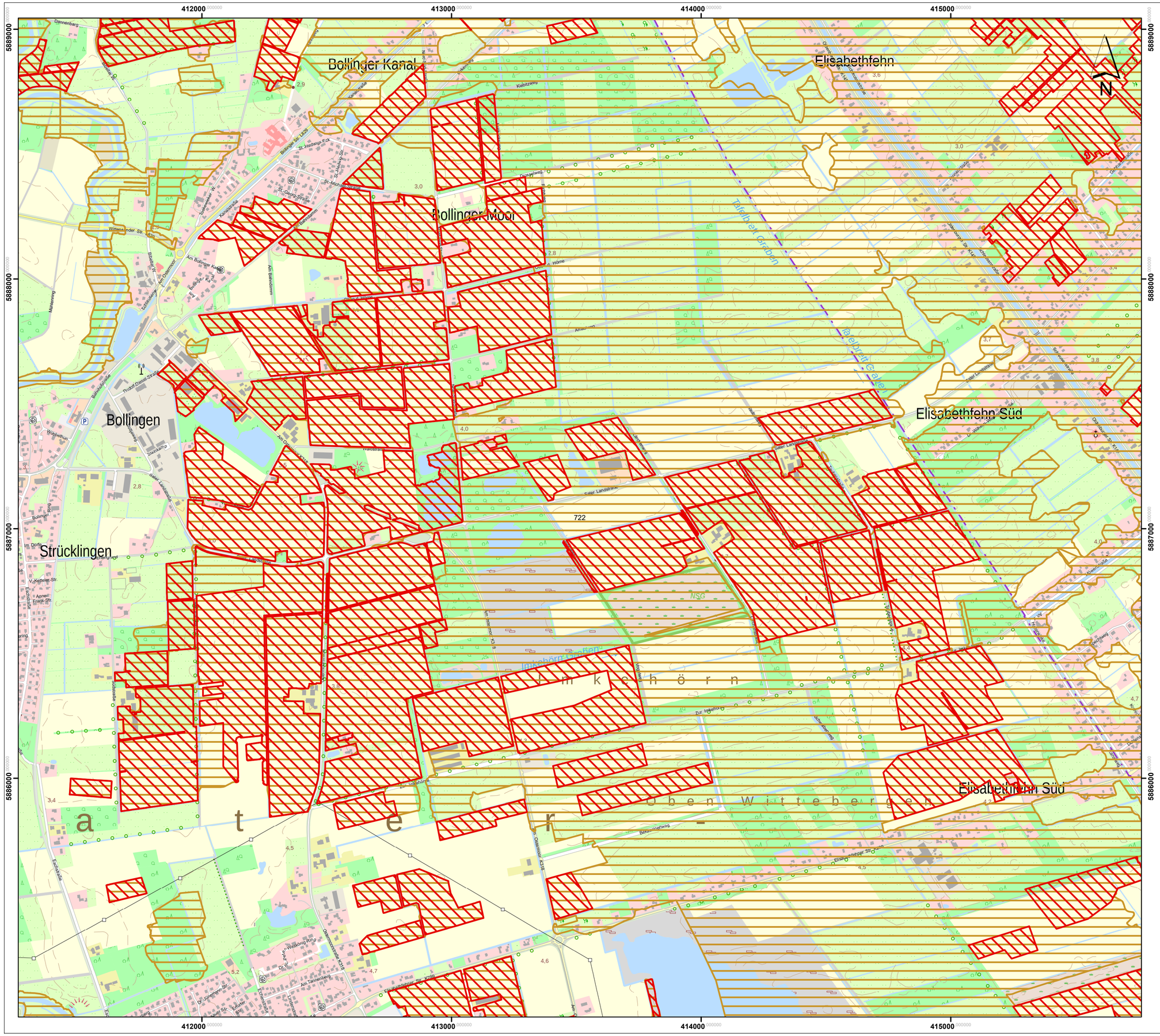

Lageübersicht

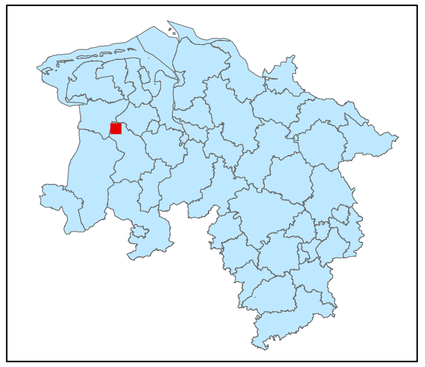

Legende

kohlenstoffreiche Böden

kohlenstoffreiche Böden (Moortreposole)

Landesgrenze

0 0,125 0,25 0,5 0,75 1

Kilometer

Hintergrundkarte:
Amtliche Präsentation 1 : 10 000

Vervielfältigung der Grundlagenkarte nur mit Genehmigung des Herausgebers.
Quellenvermerk:
Auszug aus den Geodaten des Landesamtes für Geoinformation und Landesvermessung Niedersachsen

© 2025 LGLN

© GeoBasis-DE / BKG (2025) CC BY 4.0

Vervielfältigung der Fachinformationen nur mit Genehmigung des ML.

Niedersächsische Verordnung zur Ausweisung von Feuchtgebieten und Mooren als Gebietskulisse nach § 11 Abs. 1 und 4 der GAP-Konditionalitäten-Verordnung

Anlage zu § 1 Abs.1

Detailkarte der kohlenstoffreichen Böden inklusive der Moor-Treposole gem. § 11 Abs. 2 GAPKondV

Blattnummer:	722
Erstellungsdatum:	11.02.2025
Maßstab:	1:10.000

Realisiert durch

Niedersächsisches Ministerium für Ernährung, Landwirtschaft und Verbraucherschutz

SLA

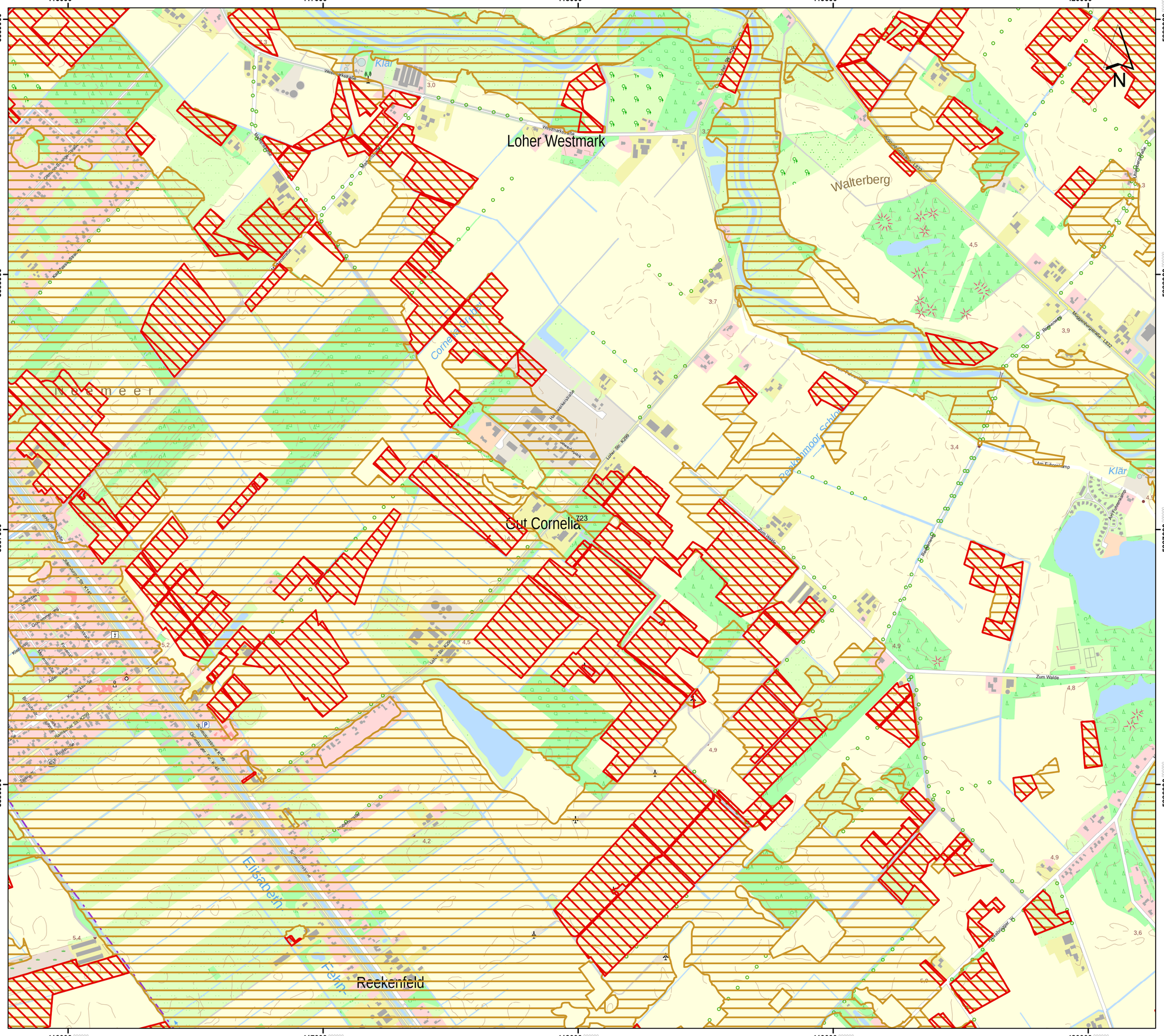
Loher Westmark
Walterberg
Gut Cornelia
Reekenfeld
Cornelia-Graben
Reekenmoor-Schloot
Ellsaaten Fehn
Klär
Klär
Nordmeer
Loher Str. K259
Zum Walde
Moorburgstraße - L832
Am Fuhrenkamp
Rhauderfehnstraße
Ostlandstraße
Ostlandstraße
Ostland

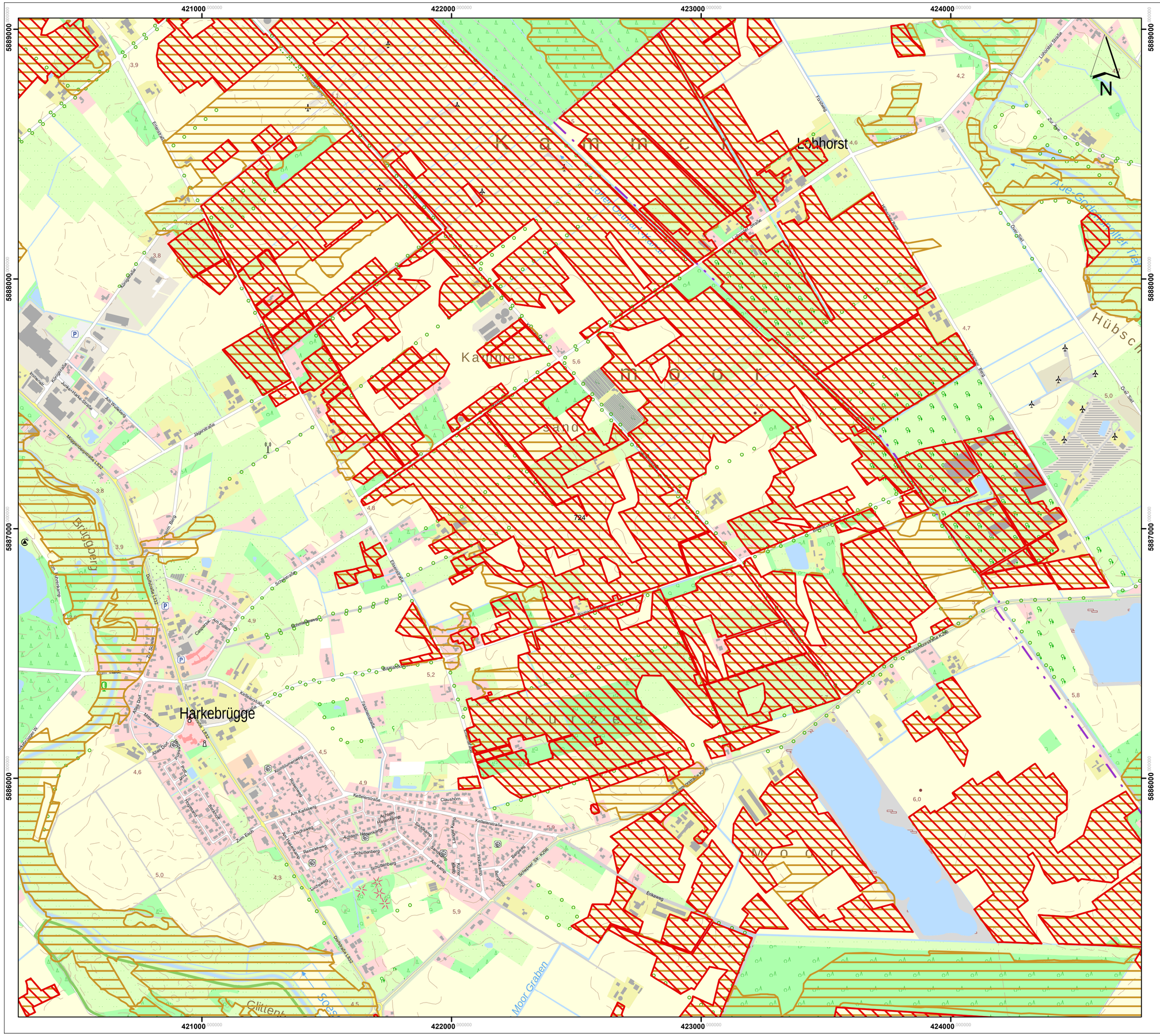

Lageübersicht

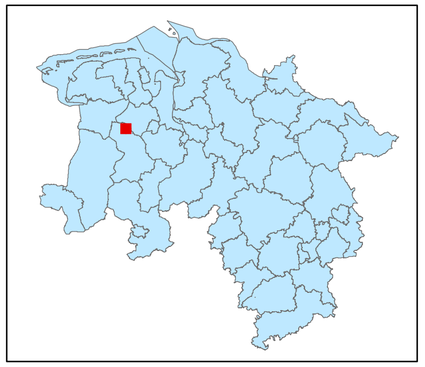

Legende

kohlenstoffreiche Böden

kohlenstoffreiche Böden (Moortreposole)

Landesgrenze

0 0,125 0,25 0,5 0,75 1

Kilometer

Hintergrundkarte:
Amtliche Präsentation 1 : 10 000

Vervielfältigung der Grundlagenkarte nur mit Genehmigung des Herausgebers.
Quellenvermerk:
Auszug aus den Geodaten des Landesamtes für Geoinformation und Landesvermessung Niedersachsen

© 2025 LGLN

© GeoBasis-DE / BKG (2025) CC BY 4.0

Vervielfältigung der Fachinformationen nur mit Genehmigung des ML.

Niedersächsische Verordnung zur Ausweisung von Feuchtgebieten und Mooren als Gebietskulisse nach § 11 Abs. 1 und 4 der GAP-Konditionalitäten-Verordnung

Anlage zu § 1 Abs.1

Detailkarte der kohlenstoffreichen Böden inklusive der Moor-Treposole gem. § 11 Abs. 2 GAPKondV

Blattnummer:	724
Erstellungsdatum:	11.02.2025
Maßstab:	1:10.000

Realisiert durch

Niedersächsisches Ministerium für Ernährung, Landwirtschaft und Verbraucherschutz

SLA

425000 426000 427000 428000 429000

5889000 5888000 5887000 5886000

Dänikhorst

Oellien Ta

Böbersten Weg

Fintlandsmoorweg

Frerichs Placken

Harkebrügger Mark

Westerscheps

Heinje-Tannen

Holtmoor

Osterscheps

Holtange

Osterende

Bülms-
busch

Ölljenkamp

Langemoor-
sand

Heinfelde

Jenseits der Aue

Bauernhörne

Lageübersicht

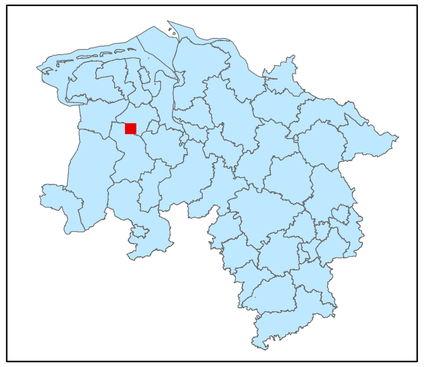

Legende

kohlenstoffreiche Böden

kohlenstoffreiche Böden (Moortreposole)

Landesgrenze

0 0,125 0,25 0,5 0,75 1

Kilometer

Hintergrundkarte:
Amtliche Präsentation 1 : 10 000

Vervielfältigung der Grundlagenkarte nur mit Genehmigung des Herausgebers.
Quellenvermerk:
Auszug aus den Geodaten des Landesamtes für Geoinformation und Landesvermessung Niedersachsen

© 2025 LGLN

© GeoBasis-DE / BKG (2025) CC BY 4.0

Vervielfältigung der Fachinformationen nur mit Genehmigung des ML.

Niedersächsische Verordnung zur Ausweisung von Feuchtgebieten und Mooren als Gebietskulisse nach § 11 Abs. 1 und 4 der GAP-Konditionalitäten-Verordnung

Anlage zu § 1 Abs.1

Detailkarte der kohlenstoffreichen Böden inklusive der Moor-Treposole gem. § 11 Abs. 2 GAPKondV

Blattnummer:	725
Erstellungsdatum:	11.02.2025
Maßstab:	1:10.000

Realisiert durch

Niedersächsisches Ministerium für Ernährung, Landwirtschaft und Verbraucherschutz

SLA

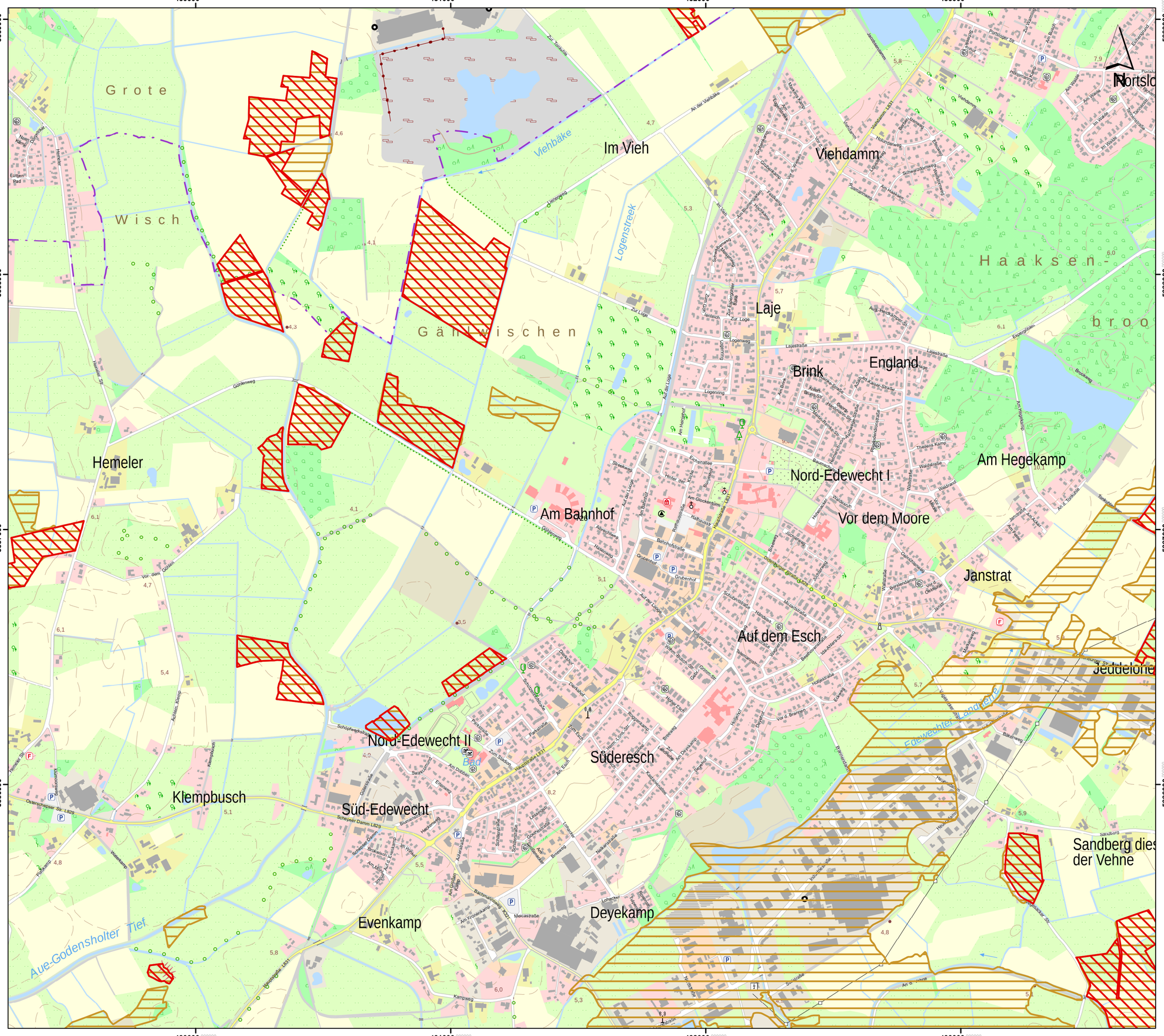

Lageübersicht

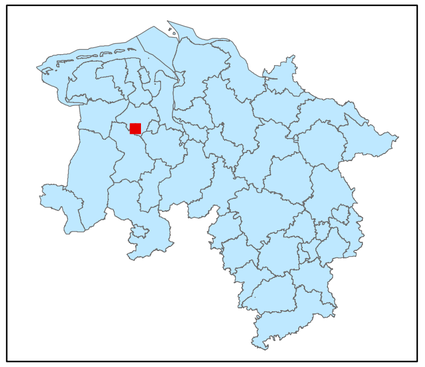

Legende

- kohlenstoffreiche Böden
- kohlenstoffreiche Böden (Moortreposole)
- Landesgrenze

0 0,125 0,25 0,5 0,75 1

Kilometer

Hintergrundkarte:
Amtliche Präsentation 1 : 10 000

Vervielfältigung der Grundlagenkarte nur mit Genehmigung des Herausgebers.
Quellenvermerk:
Auszug aus den Geodaten des Landesamtes für Geoinformation und Landesvermessung Niedersachsen

© 2025 LGLN

© GeoBasis-DE / BKG (2025) CC BY 4.0

Vervielfältigung der Fachinformationen nur mit Genehmigung des ML.

Niedersächsische Verordnung zur Ausweisung von Feuchtgebieten und Mooren als Gebietskulisse nach § 11 Abs. 1 und 4 der GAP-Konditionalitäten-Verordnung

Anlage zu § 1 Abs.1

Detailkarte der kohlenstoffreichen Böden inklusive der Moor-Treposole gem. § 11 Abs. 2 GAPKondV

Blattnummer:	726
Erstellungsdatum:	11.02.2025
Maßstab:	1:10.000

Realisiert durch

Niedersächsisches Ministerium für Ernährung, Landwirtschaft und Verbraucherschutz

SLA

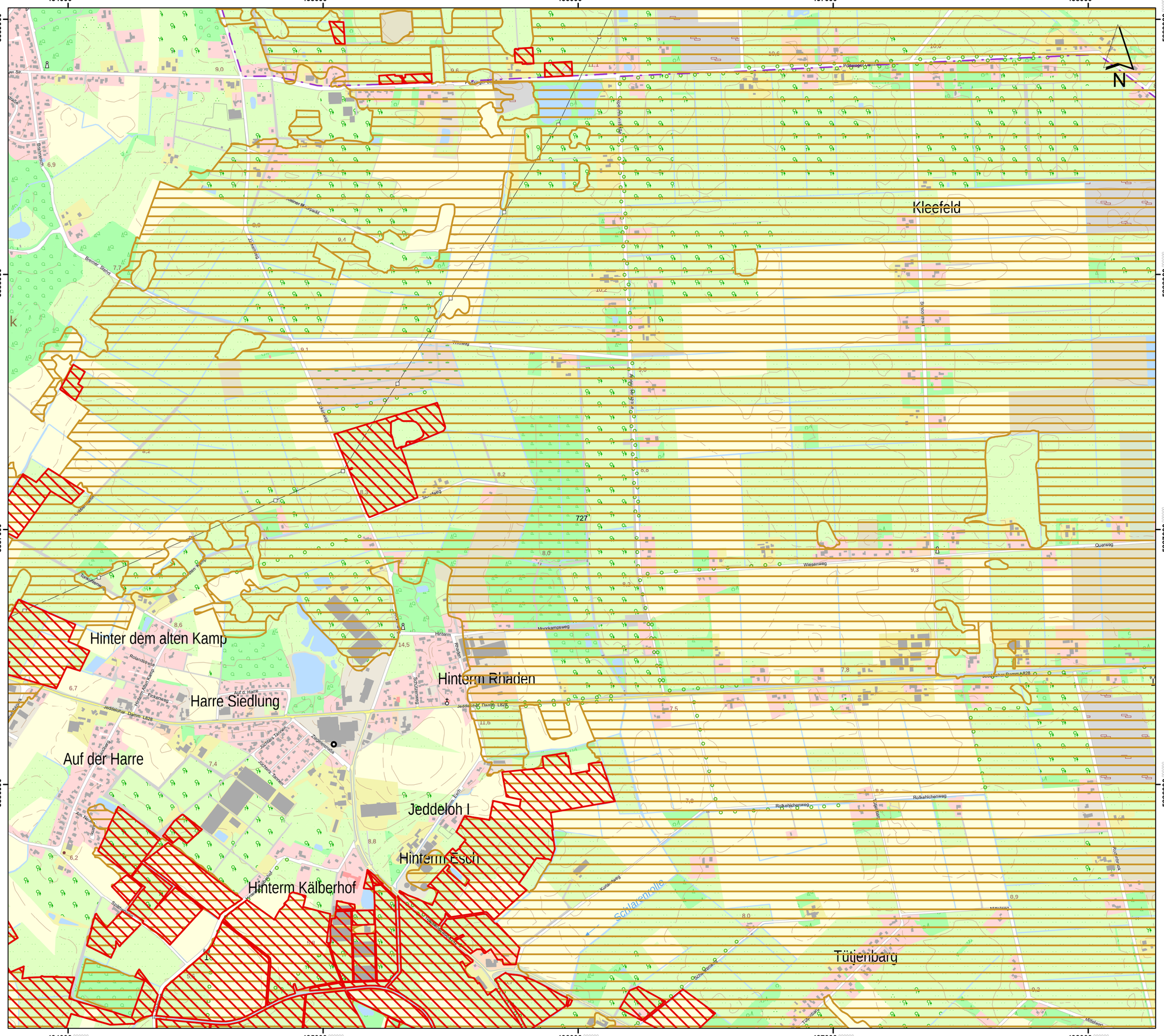

Lageübersicht

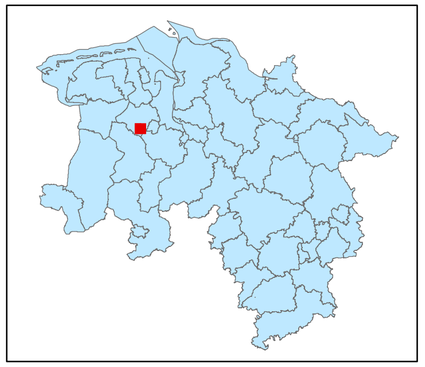

Legende

kohlenstoffreiche Böden

kohlenstoffreiche Böden (Moortreposole)

Landesgrenze

0 0,125 0,25 0,5 0,75 1

Kilometer

Hintergrundkarte:
Amtliche Präsentation 1 : 10 000

Vervielfältigung der Grundlagenkarte nur mit Genehmigung des Herausgebers.
Quellenvermerk:
Auszug aus den Geodaten des Landesamtes für Geoinformation und Landesvermessung Niedersachsen

© 2025 LGLN

© GeoBasis-DE / BKG (2025) CC BY 4.0

Vervielfältigung der Fachinformationen nur mit Genehmigung des ML.

Niedersächsische Verordnung zur Ausweisung von Feuchtgebieten und Mooren als Gebietskulisse nach § 11 Abs. 1 und 4 der GAP-Konditionalitäten-Verordnung

Anlage zu § 1 Abs.1

Detailkarte der kohlenstoffreichen Böden inklusive der Moor-Treposole gem. § 11 Abs. 2 GAPKondV

Blattnummer:	727
Erstellungsdatum:	11.02.2025
Maßstab:	1:10.000

Realisiert durch

Niedersächsisches Ministerium für Ernährung, Landwirtschaft und Verbraucherschutz

SLA

Lageübersicht

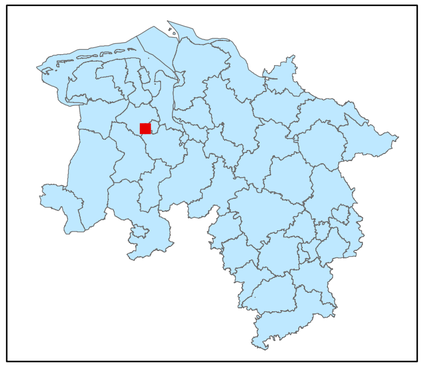

Legende

kohlenstoffreiche Böden

kohlenstoffreiche Böden (Moortreposole)

Landesgrenze

0 0,125 0,25 0,5 0,75 1

Kilometer

Hintergrundkarte:
Amtliche Präsentation 1 : 10 000

Vervielfältigung der Grundlagenkarte nur mit Genehmigung des Herausgebers.
Quellenvermerk:
Auszug aus den Geodaten des Landesamtes für Geoinformation und Landesvermessung Niedersachsen

© 2025 LGLN

© GeoBasis-DE / BKG (2025) CC BY 4.0

Vervielfältigung der Fachinformationen nur mit Genehmigung des ML.

Niedersächsische Verordnung zur Ausweisung von Feuchtgebieten und Mooren als Gebietskulisse nach § 11 Abs. 1 und 4 der GAP-Konditionalitäten-Verordnung

Anlage zu § 1 Abs.1

Detailkarte der kohlenstoffreichen Böden inklusive der Moor-Treposole gem. § 11 Abs. 2 GAPKondV

Blattnummer:	728
Erstellungsdatum:	11.02.2025
Maßstab:	1:10.000

Realisiert durch

Niedersächsisches Ministerium für Ernährung, Landwirtschaft und Verbraucherschutz

SLA

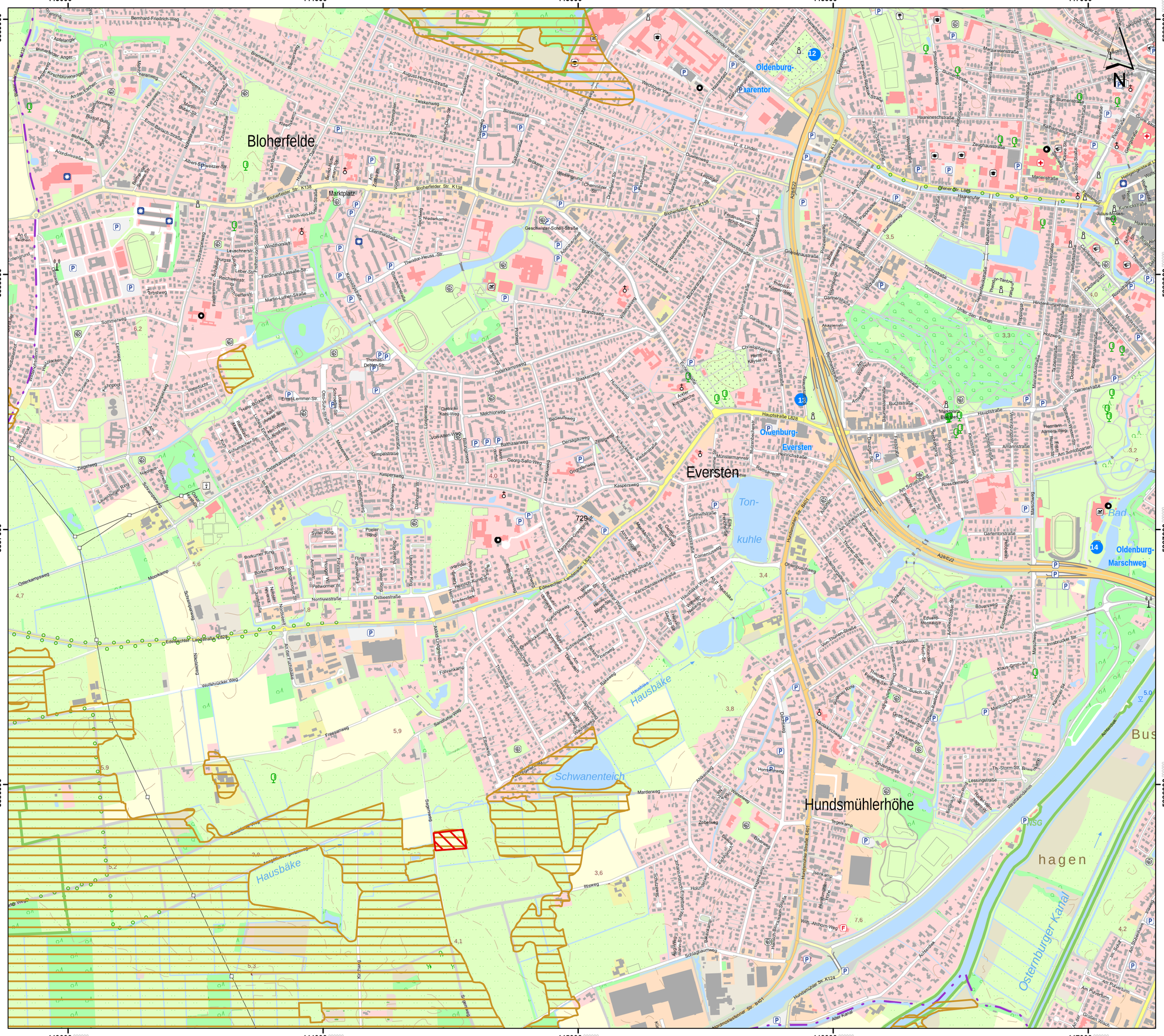

Lageübersicht

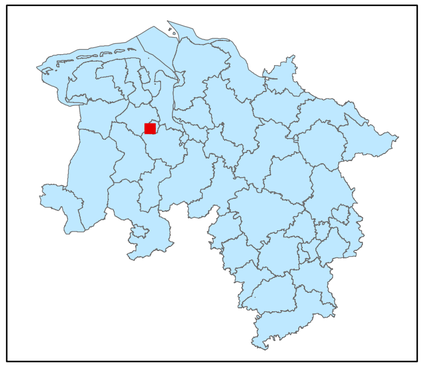

Legende

- kohlenstoffreiche Böden
- kohlenstoffreiche Böden (Moortreposole)
- Landesgrenze

0 0,125 0,25 0,5 0,75 1
Kilometer

Hintergrundkarte:
Amtliche Präsentation 1 : 10 000

Vervielfältigung der Grundlagenkarte nur mit Genehmigung des Herausgebers.
Quellenvermerk:
Auszug aus den Geodaten des Landesamtes für Geoinformation und Landesvermessung Niedersachsen

© 2025 LGLN

© GeoBasis-DE / BKG (2025) CC BY 4.0

Vervielfältigung der Fachinformationen nur mit Genehmigung des ML.

Niedersächsische Verordnung zur Ausweisung von Feuchtgebieten und Mooren als Gebietskulisse nach § 11 Abs. 1 und 4 der GAP-Konditionalitäten-Verordnung

Anlage zu § 1 Abs.1

Detailkarte der kohlenstoffreichen Böden inklusive der Moor-Treposole gem. § 11 Abs. 2 GAPKondV

Blattnummer:	729
Erstellungsdatum:	11.02.2025
Maßstab:	1:10.000

Realisiert durch

Niedersächsisches Ministerium für Ernährung, Landwirtschaft und Verbraucherschutz

SLA

448000 449000 450000 451000

5889000 5888000 5887000 5886000

Innenstadt
Drielake
Ostenburg
Neuenweg
Driesiakermoor
Blanken-burger Holz
OSTHAFEN
HAFEN
Beverbäke
Hunte-Küsten-Kanal
Drie-laker See
Trockendock
Fußgängerzone
Oldenburg-Kreyenbrück
Oldenburg
Oldenburg-Ost
Holler Landstraße L866
Wehdestraße
Hafenpromenade
Am Rundtörn
Ahlhorn
Bremer Heerstraße
Rudolf-Diesel-Straße
Gutenbergstraße
Ahlhorner Straße
Bussardweg
Am Apfelhof
Lärchenring
Zedernweg
Zypressenweg
Am Tatenfeld
Am Tweelbäker Weg
Tweelbäker Weg
Neuer Deich
Ohmstede-Ofenerfeld
Ohmstede-Oythe
Ofenerfeld
Ohmstede
Ofen
Drielake
Eversten
Bloherfelde
Osternburg
Donnerschwee
Donnerschweer Str. L865
Neue Donnerschweer Str. L865
Pferdemarkt
Horst-Janssen-Platz
Staulinie
Stau
Alter Stadthafen
Am Pulverturm
Am Wendehafen
Am Festungsgraben
Amalienstraße
Elisenstraße
Huntestraße
Baumhofstraße
Rathaus
Markt
Kleiner Kuhtorwall
Schlossplatz
Schloss
Lange Straße
Achternstraße
Mühlenstraße
Rosenstraße
Ritterstraße
Kurwickstraße
Poststraße
Turkstraße
Ammerländer Heerstraße
Moslesstraße
Kurtstraße
Stadtmuseum Lappan
Lappan
Elisenstr.
Hafenstraße
Am Stadtmuseum
Rundestraße
Rundeturmstraße
Bahnhofstraße
Bahnhofsplatz
Bahnhofstraße
Alexanderstraße
Gaststraße
Gartenstraße
Ofenerstraße
Ofenerstraße
Ofenerfeldstraße
Ofenerfeldstraße
Ofenerfeld

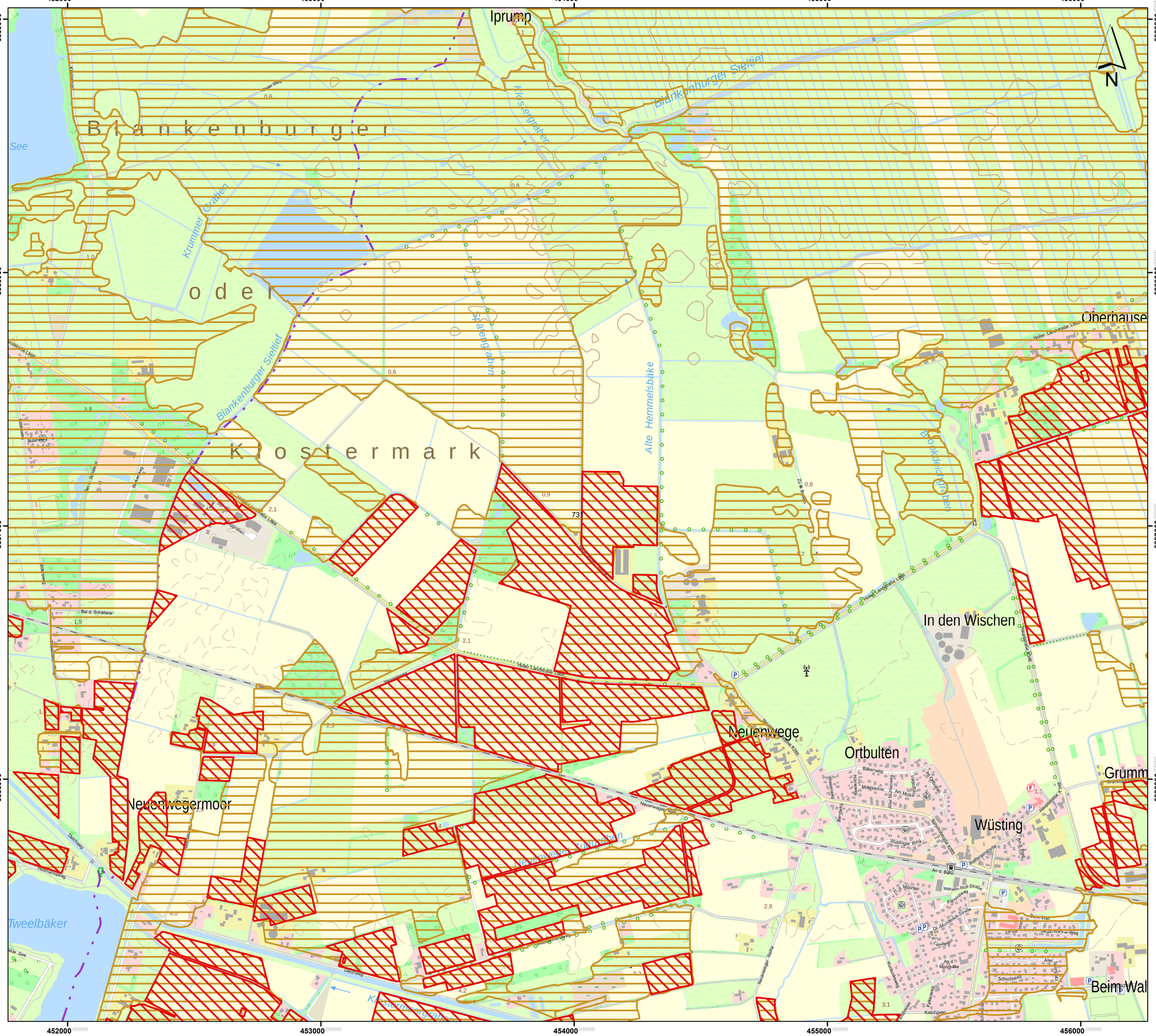

Lageübersicht

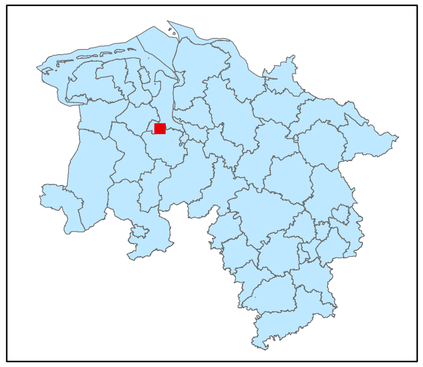

Legende

kohlenstoffreiche Böden

kohlenstoffreiche Böden (Moortreposole)

Landesgrenze

0 0,125 0,25 0,5 0,75 1

Kilometer

Hintergrundkarte:
Amtliche Präsentation 1 : 10 000

Vervielfältigung der Grundlagenkarte nur mit Genehmigung des Herausgebers.
Quellenvermerk:
Auszug aus den Geodaten des Landesamtes für Geoinformation und Landesvermessung Niedersachsen

© 2025 LGLN

© GeoBasis-DE / BKG (2025) CC BY 4.0

Vervielfältigung der Fachinformationen nur mit Genehmigung des ML.

Niedersächsische Verordnung zur Ausweisung von Feuchtgebieten und Mooren als Gebietskulisse nach § 11 Abs. 1 und 4 der GAP-Konditionalitäten-Verordnung

Anlage zu § 1 Abs.1

Detailkarte der kohlenstoffreichen Böden inklusive der Moor-Treposole gem. § 11 Abs. 2 GAPKondV

Blattnummer:	731
Erstellungsdatum:	11.02.2025
Maßstab:	1:10.000

Realisiert durch

Niedersächsisches Ministerium für Ernährung, Landwirtschaft und Verbraucherschutz

SLA

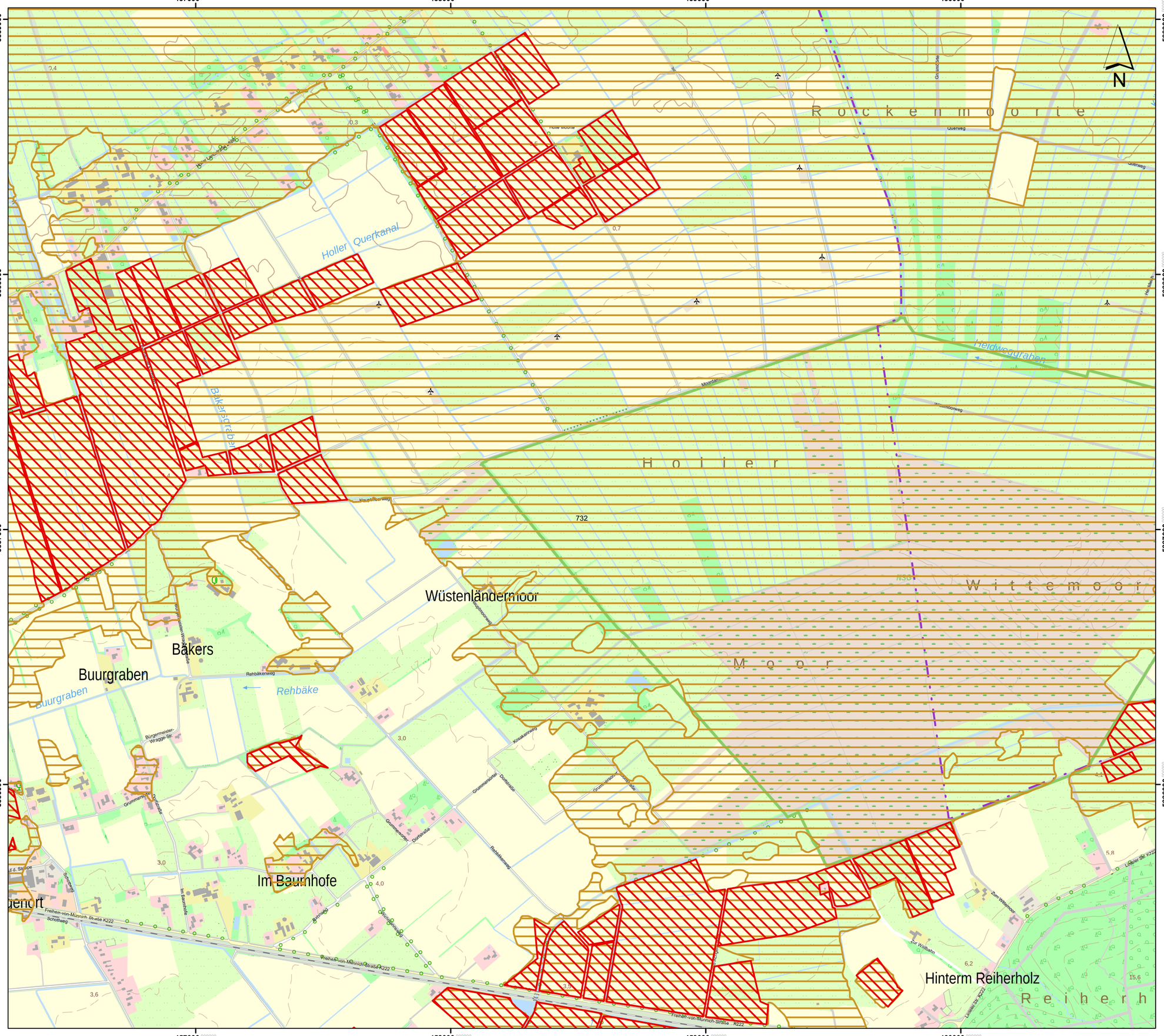

Lageübersicht

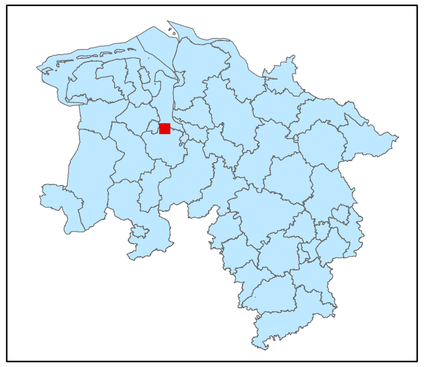

Legende

- kohlenstoffreiche Böden
- kohlenstoffreiche Böden (Moortreposole)
- Landesgrenze

0 0,125 0,25 0,5 0,75 1

Kilometer

Hintergrundkarte:
Amtliche Präsentation 1 : 10 000

Vervielfältigung der Grundlagenkarte nur mit Genehmigung des Herausgebers.
Quellenvermerk:
Auszug aus den Geodaten des Landesamtes für Geoinformation und Landesvermessung Niedersachsen

© 2025 LGLN

© GeoBasis-DE / BKG (2025) CC BY 4.0

Vervielfältigung der Fachinformationen nur mit Genehmigung des ML.

Niedersächsische Verordnung zur Ausweisung von Feuchtgebieten und Mooren als Gebietskulisse nach § 11 Abs. 1 und 4 der GAP-Konditionalitäten-Verordnung

Anlage zu § 1 Abs.1

Detailkarte der kohlenstoffreichen Böden inklusive der Moor-Treposole gem. § 11 Abs. 2 GAPKondV

Blattnummer:	732
Erstellungsdatum:	11.02.2025
Maßstab:	1:10.000

Realisiert durch

Niedersächsisches Ministerium für Ernährung, Landwirtschaft und Verbraucherschutz

SLA

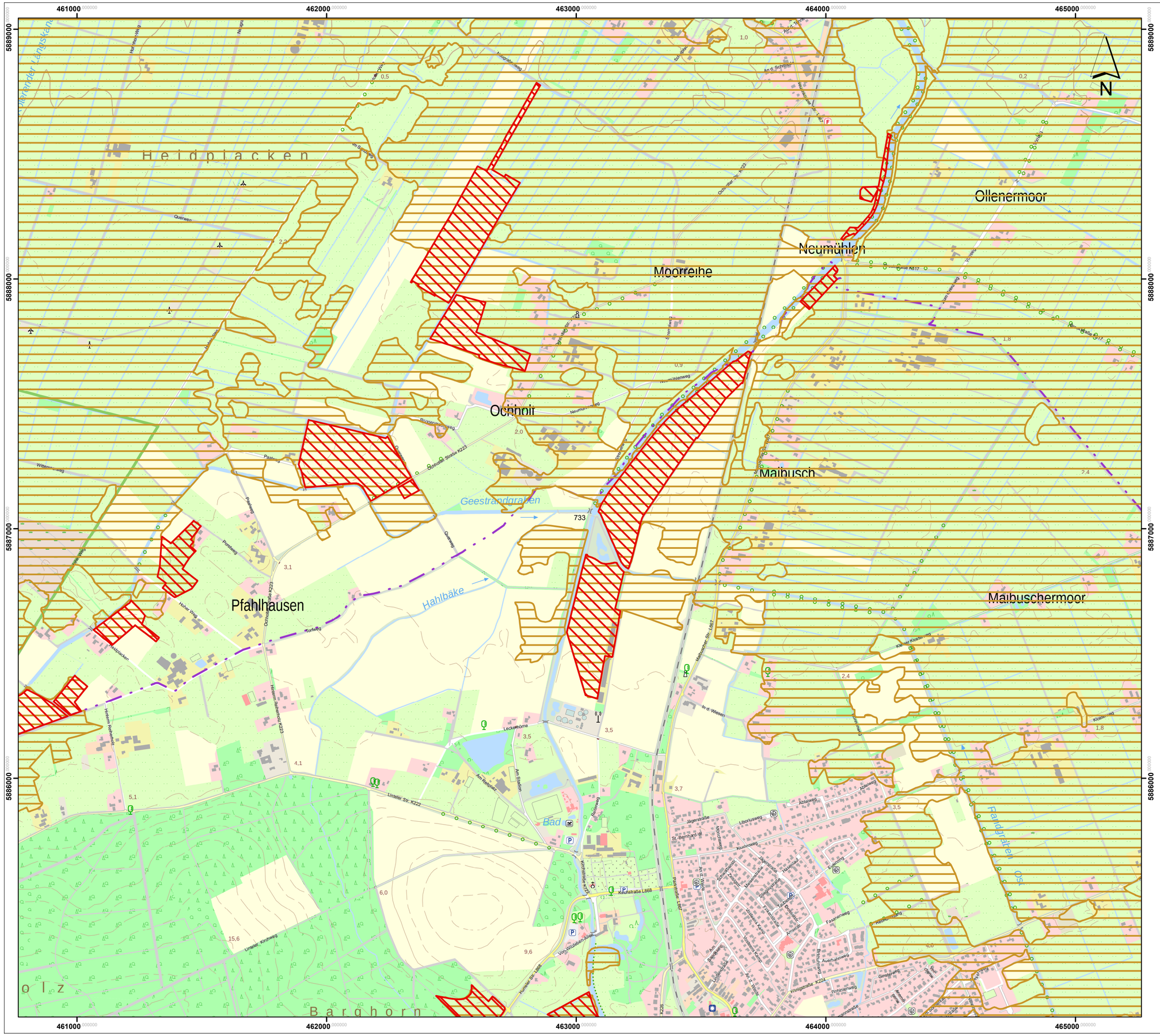

Lageübersicht

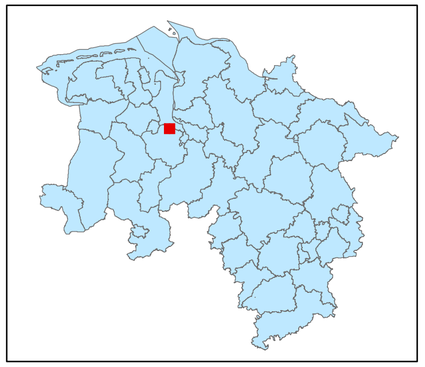

Legende

kohlenstoffreiche Böden

kohlenstoffreiche Böden (Moortreposole)

Landesgrenze

0 0,125 0,25 0,5 0,75 1

Kilometer

Hintergrundkarte:
Amtliche Präsentation 1 : 10 000

Vervielfältigung der Grundlagenkarte nur mit Genehmigung des Herausgebers.
Quellenvermerk:
Auszug aus den Geodaten des Landesamtes für Geoinformation und Landesvermessung Niedersachsen

© 2025 LGLN

© GeoBasis-DE / BKG (2025) CC BY 4.0

Vervielfältigung der Fachinformationen nur mit Genehmigung des ML.

Niedersächsische Verordnung zur Ausweisung von Feuchtgebieten und Mooren als Gebietskulisse nach § 11 Abs. 1 und 4 der GAP-Konditionalitäten-Verordnung

Anlage zu § 1 Abs.1

Detailkarte der kohlenstoffreichen Böden inklusive der Moor-Treposole gem. § 11 Abs. 2 GAPKondV

Blattnummer:	733
Erstellungsdatum:	11.02.2025
Maßstab:	1:10.000

Realisiert durch

Niedersächsisches Ministerium für Ernährung, Landwirtschaft und Verbraucherschutz

SLA

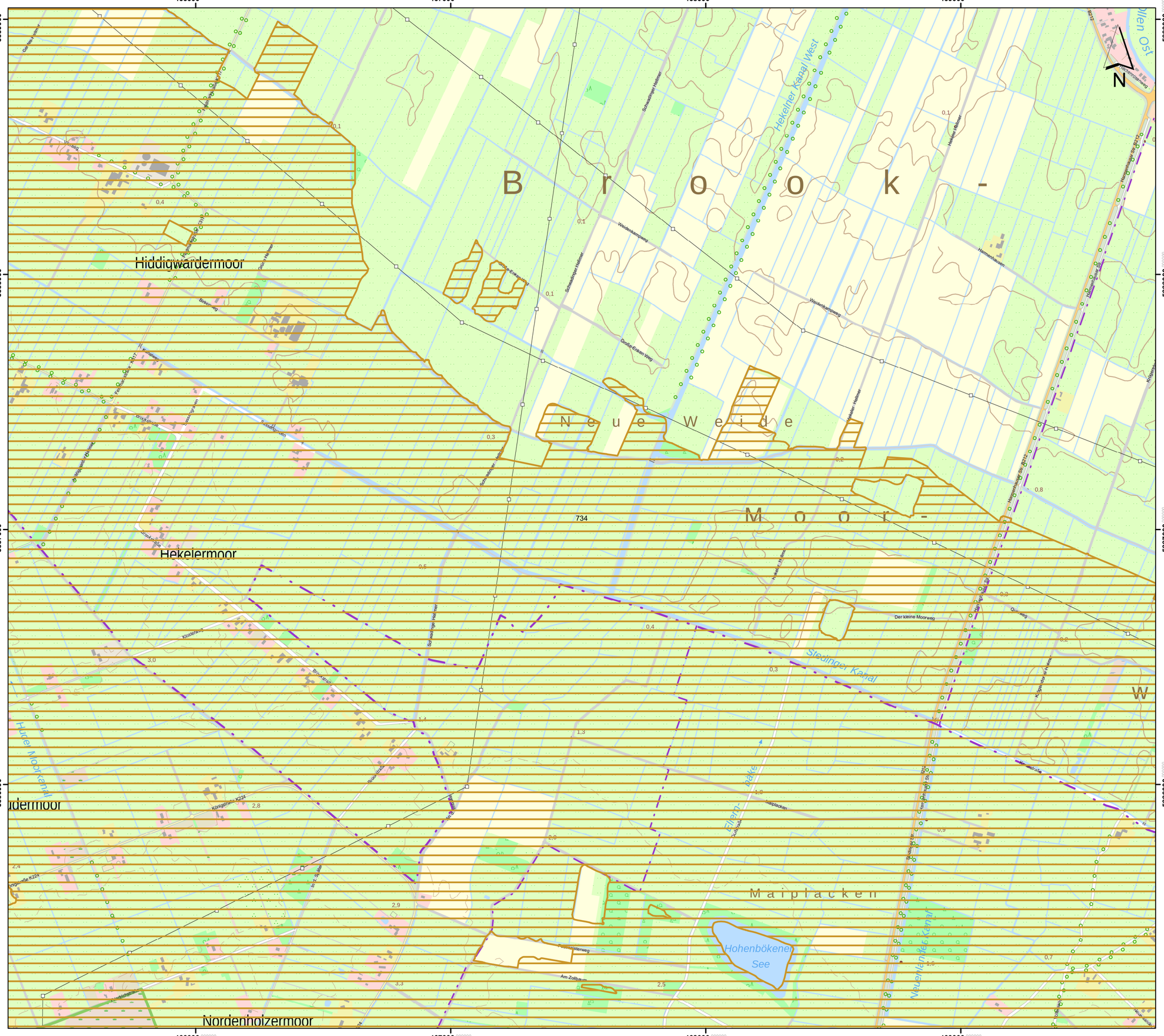

Lageübersicht

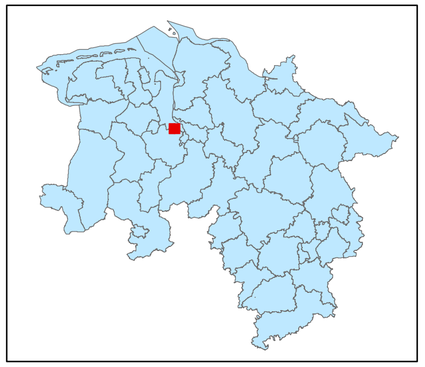

Legende

- kohlenstoffreiche Böden
- kohlenstoffreiche Böden (Moortreposole)
- Landesgrenze

0 0,125 0,25 0,5 0,75 1

Kilometer

Hintergrundkarte:
Amtliche Präsentation 1 : 10 000

Vervielfältigung der Grundlagenkarte nur mit Genehmigung des Herausgebers.
Quellenvermerk:
Auszug aus den Geodaten des Landesamtes für Geoinformation und Landesvermessung Niedersachsen

© 2025 LGLN

© GeoBasis-DE / BKG (2025) CC BY 4.0

Vervielfältigung der Fachinformationen nur mit Genehmigung des ML.

Niedersächsische Verordnung zur Ausweisung von Feuchtgebieten und Mooren als Gebietskulisse nach § 11 Abs. 1 und 4 der GAP-Konditionalitäten-Verordnung

Anlage zu § 1 Abs.1

Detailkarte der kohlenstoffreichen Böden inklusive der Moor-Treposole gem. § 11 Abs. 2 GAPKondV

Blattnummer:	734
Erstellungsdatum:	11.02.2025
Maßstab:	1:10.000

Realisiert durch

Niedersächsisches Ministerium für Ernährung, Landwirtschaft und Verbraucherschutz

SLA

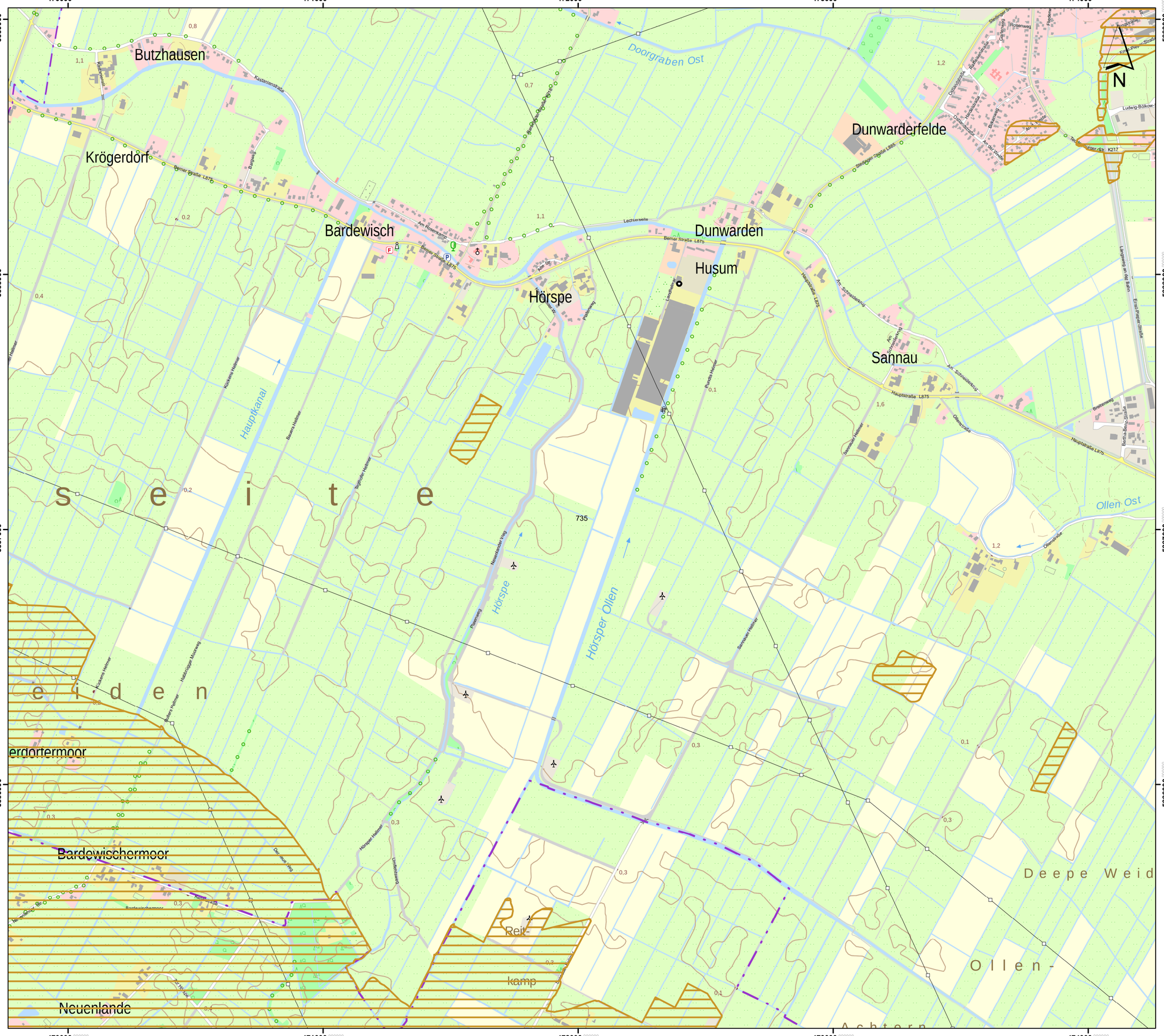

Lageübersicht

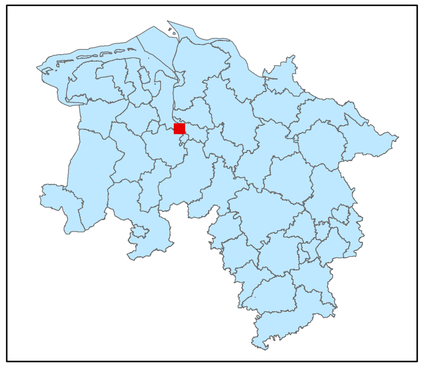

Legende

- kohlenstoffreiche Böden
- kohlenstoffreiche Böden (Moortreposole)
- Landesgrenze

0 0,125 0,25 0,5 0,75 1
Kilometer

Hintergrundkarte:
Amtliche Präsentation 1 : 10 000

Vervielfältigung der Grundlagenkarte nur mit Genehmigung des Herausgebers.
Quellenvermerk:
Auszug aus den Geodaten des Landesamtes für Geoinformation und Landesvermessung Niedersachsen

© 2025 LGLN

© GeoBasis-DE / BKG (2025) CC BY 4.0

Vervielfältigung der Fachinformationen nur mit Genehmigung des ML.

Niedersächsische Verordnung zur Ausweisung von Feuchtgebieten und Mooren als Gebietskulisse nach § 11 Abs. 1 und 4 der GAP-Konditionalitäten-Verordnung

Anlage zu § 1 Abs.1

Detailkarte der kohlenstoffreichen Böden inklusive der Moor-Treposole gem. § 11 Abs. 2 GAPKondV

Blattnummer:	735
Erstellungsdatum:	11.02.2025
Maßstab:	1:10.000

Realisiert durch

Niedersächsisches Ministerium für Ernährung, Landwirtschaft und Verbraucherschutz

SLA

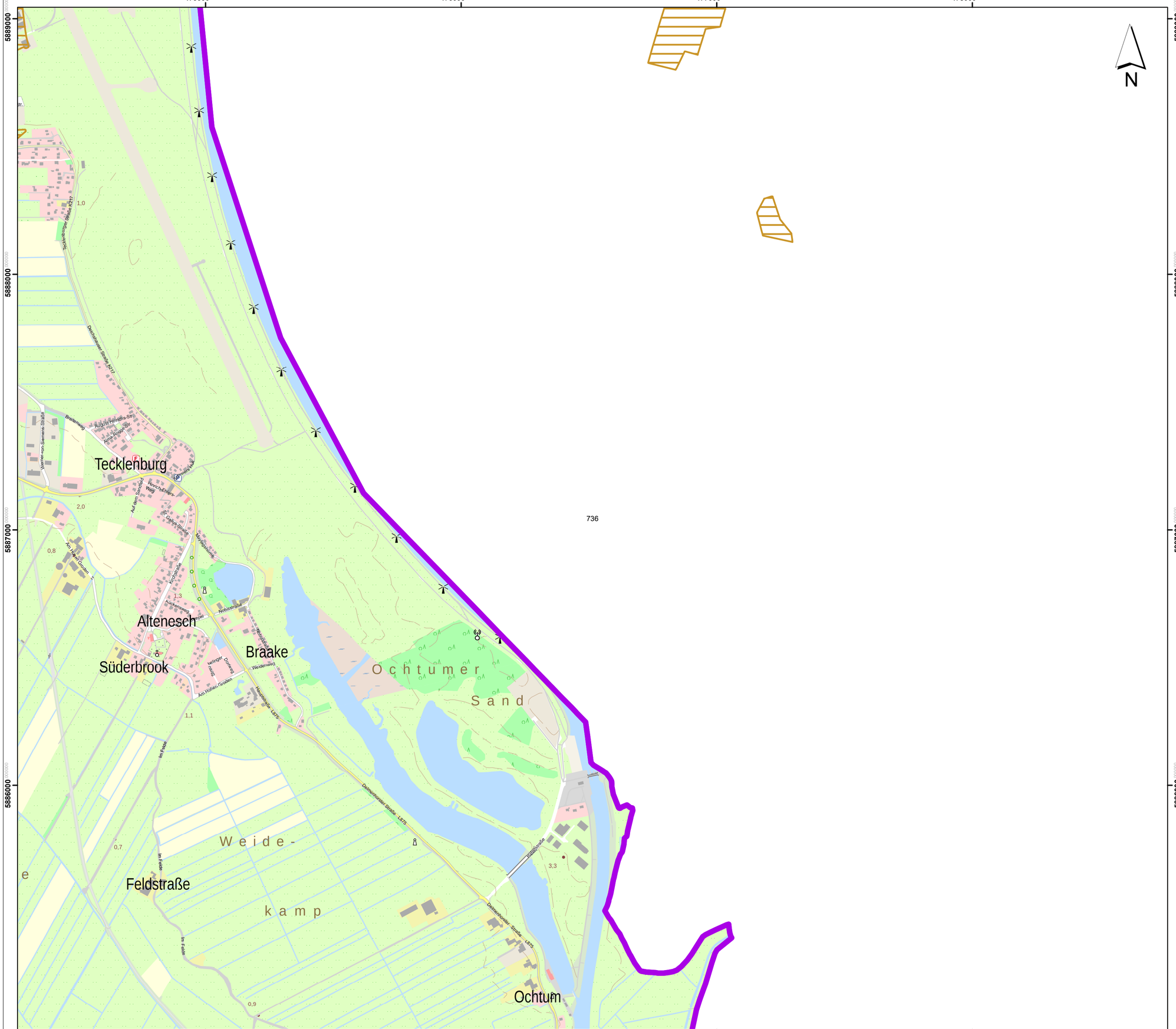

Lageübersicht

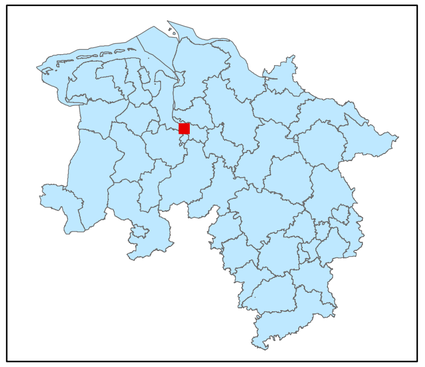

Legende

kohlenstoffreiche Böden

kohlenstoffreiche Böden (Moortreposole)

Landesgrenze

0 0,125 0,25 0,5 0,75 1

Kilometer

Hintergrundkarte:
Amtliche Präsentation 1 : 10 000

Vervielfältigung der Grundlagenkarte nur mit Genehmigung des Herausgebers.
Quellenvermerk:
Auszug aus den Geodaten des Landesamtes für Geoinformation und Landesvermessung Niedersachsen

© 2025 LGLN

© GeoBasis-DE / BKG (2025) CC BY 4.0

Vervielfältigung der Fachinformationen nur mit Genehmigung des ML.

Niedersächsische Verordnung zur Ausweisung von Feuchtgebieten und Mooren als Gebietskulisse nach § 11 Abs. 1 und 4 der GAP-Konditionalitäten-Verordnung

Anlage zu § 1 Abs.1

Detailkarte der kohlenstoffreichen Böden inklusive der Moor-Treposole gem. § 11 Abs. 2 GAPKondV

Blattnummer:	736
Erstellungsdatum:	11.02.2025
Maßstab:	1:10.000

Realisiert durch

Niedersächsisches Ministerium für Ernährung, Landwirtschaft und Verbraucherschutz

SLA



Lageübersicht

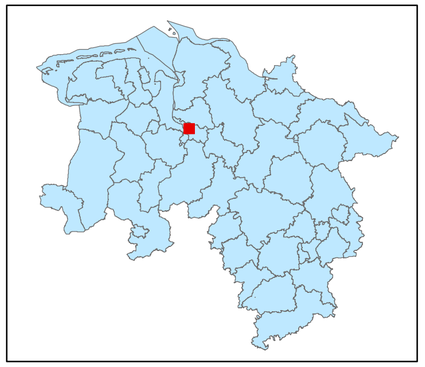

Legende

kohlenstoffreiche Böden

kohlenstoffreiche Böden (Moortreposole)

Landesgrenze

0 0,125 0,25 0,5 0,75 1

Kilometer

Hintergrundkarte:
Amtliche Präsentation 1 : 10 000

Vervielfältigung der Grundlagenkarte nur mit Genehmigung des Herausgebers.
Quellenvermerk:
Auszug aus den Geodaten des Landesamtes für Geoinformation und Landesvermessung Niedersachsen

© 2025 LGLN

© GeoBasis-DE / BKG (2025) CC BY 4.0

Vervielfältigung der Fachinformationen nur mit Genehmigung des ML.

Niedersächsische Verordnung zur Ausweisung von Feuchtgebieten und Mooren als Gebietskulisse nach § 11 Abs. 1 und 4 der GAP-Konditionalitäten-Verordnung

Anlage zu § 1 Abs.1

Detailkarte der kohlenstoffreichen Böden inklusive der Moor-Treposole gem. § 11 Abs. 2 GAPKondV

Blattnummer:	737
Erstellungsdatum:	11.02.2025
Maßstab:	1:10.000

Realisiert durch

Niedersächsisches Ministerium für Ernährung, Landwirtschaft und Verbraucherschutz

SLA

484000 000000
485000 000000
486000 000000
487000 000000
5889000 000000
5888000 000000
5887000 000000
5886000 000000

738

N

Lageübersicht

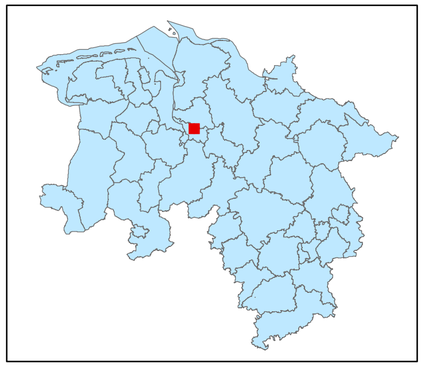

Legende

kohlenstoffreiche Böden

kohlenstoffreiche Böden (Moortreposole)

Landesgrenze

0 0,125 0,25 0,5 0,75 1

Kilometer

Hintergrundkarte:
Amtliche Präsentation 1 : 10 000

Vervielfältigung der Grundlagenkarte nur mit Genehmigung des Herausgebers.
Quellenvermerk:
Auszug aus den Geodaten des Landesamtes für Geoinformation und Landesvermessung Niedersachsen

© 2025 LGLN

© GeoBasis-DE / BKG (2025) CC BY 4.0

Vervielfältigung der Fachinformationen nur mit Genehmigung des ML.

Niedersächsische Verordnung zur Ausweisung von Feuchtgebieten und Mooren als Gebietskulisse nach § 11 Abs. 1 und 4 der GAP-Konditionalitäten-Verordnung

Anlage zu § 1 Abs.1

Detailkarte der kohlenstoffreichen Böden inklusive der Moor-Treposole gem. § 11 Abs. 2 GAPKondV

Blattnummer:	738
Erstellungsdatum:	11.02.2025
Maßstab:	1:10.000

Realisiert durch

Niedersächsisches Ministerium für Ernährung, Landwirtschaft und Verbraucherschutz

SLA

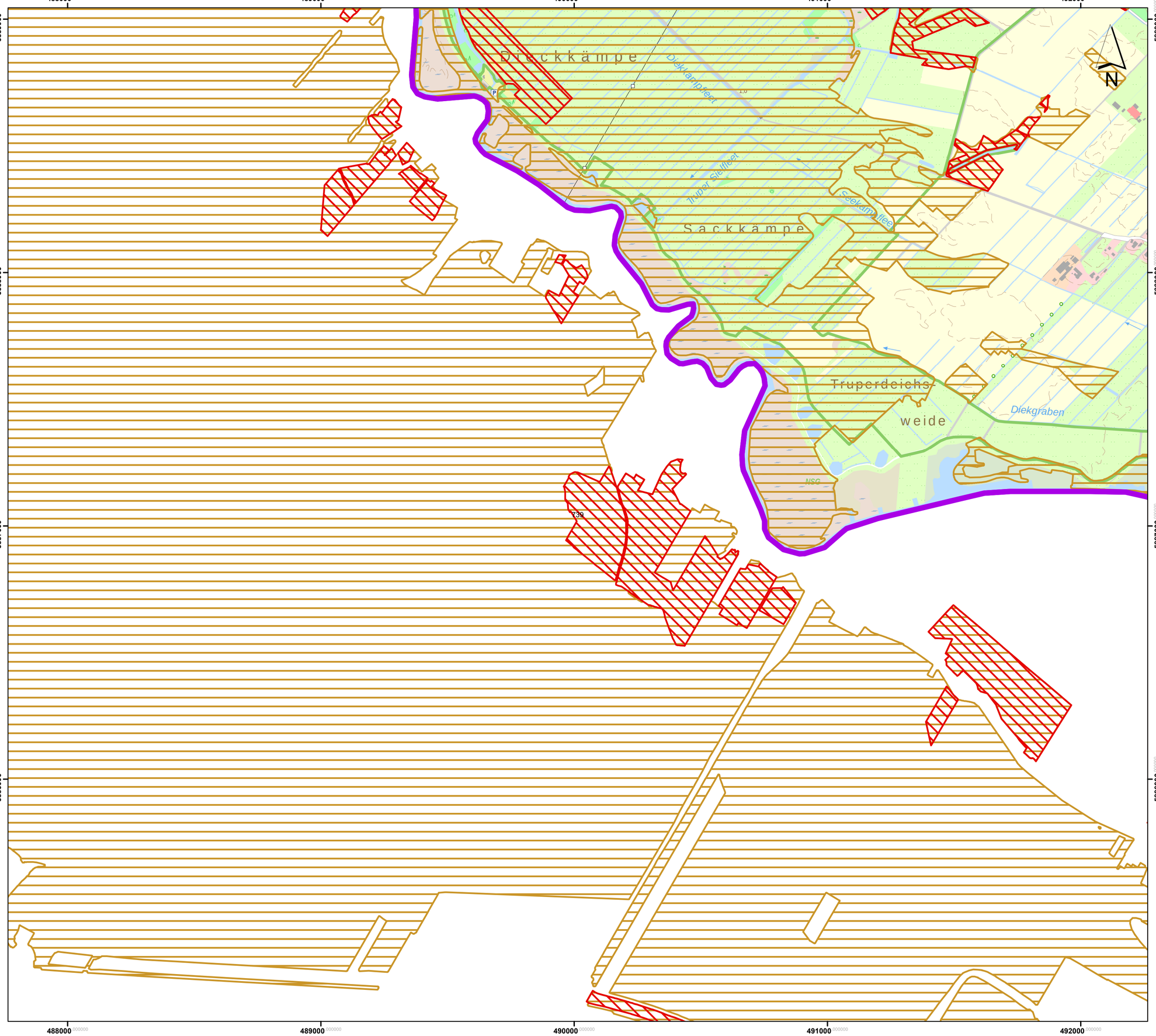

Lageübersicht

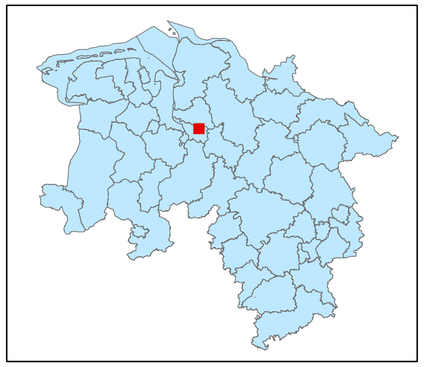

Legende

kohlenstoffreiche Böden

kohlenstoffreiche Böden (Moortreposole)

Landesgrenze

0 0,125 0,25 0,5 0,75 1

Kilometer

Hintergrundkarte:
Amtliche Präsentation 1 : 10 000

Vervielfältigung der Grundlagenkarte nur mit Genehmigung des Herausgebers.
Quellenvermerk:
Auszug aus den Geodaten des Landesamtes für Geoinformation und Landesvermessung Niedersachsen

© 2025 LGLN

© GeoBasis-DE / BKG (2025) CC BY 4.0

Vervielfältigung der Fachinformationen nur mit Genehmigung des ML.

Niedersächsische Verordnung zur Ausweisung von Feuchtgebieten und Mooren als Gebietskulisse nach § 11 Abs. 1 und 4 der GAP-Konditionalitäten-Verordnung

Anlage zu § 1 Abs.1

Detailkarte der kohlenstoffreichen Böden inklusive der Moor-Treposole gem. § 11 Abs. 2 GAPKondV

Blattnummer:	739
Erstellungsdatum:	11.02.2025
Maßstab:	1:10.000

Realisiert durch

Niedersächsisches Ministerium für Ernährung, Landwirtschaft und Verbraucherschutz

SLA

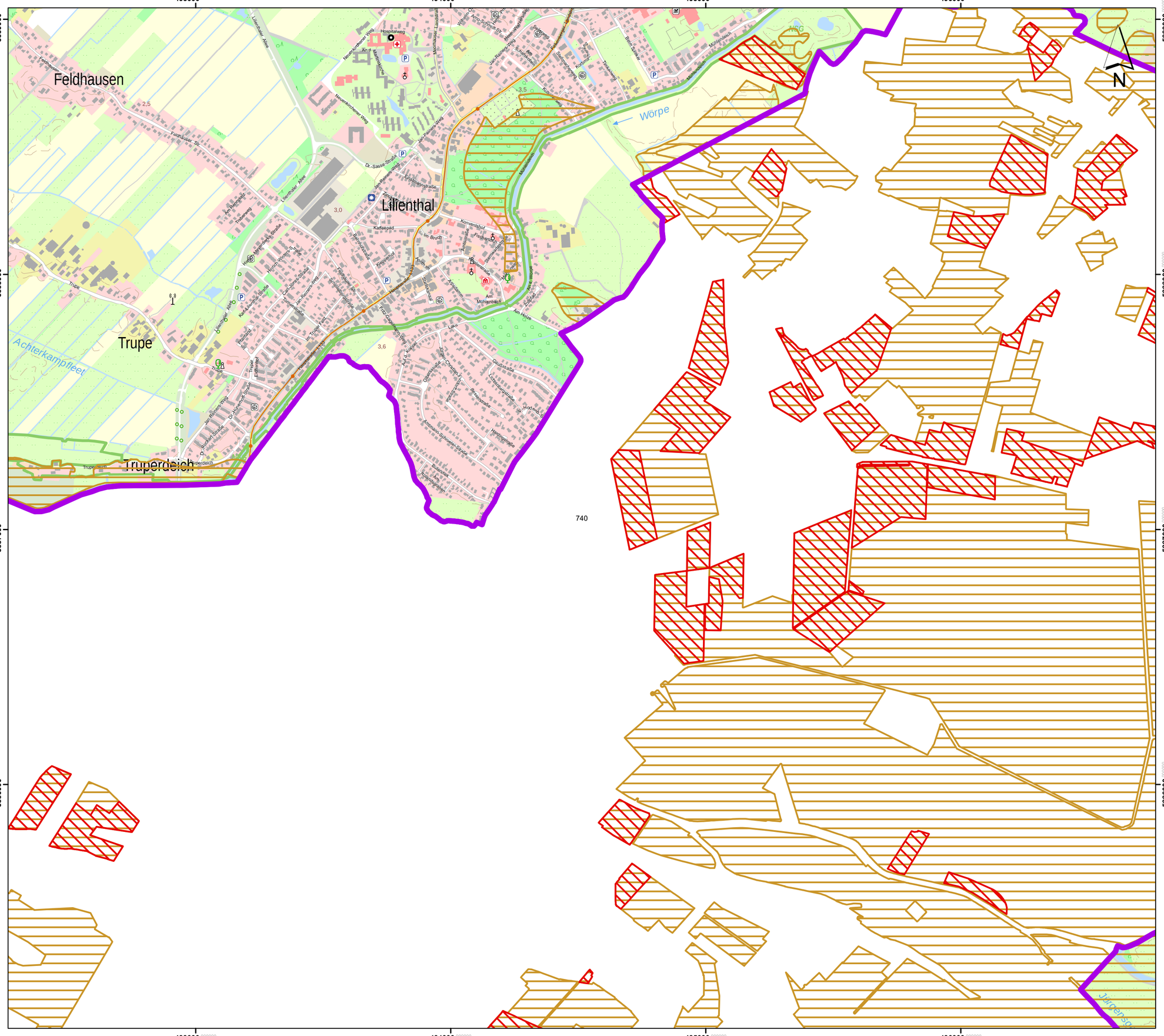

Lageübersicht

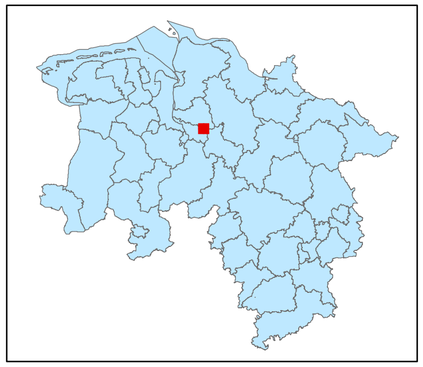

Legende

- kohlenstoffreiche Böden
- kohlenstoffreiche Böden (Moortreposole)
- Landesgrenze

0 0,125 0,25 0,5 0,75 1

Kilometer

Hintergrundkarte:
Amtliche Präsentation 1 : 10 000

Vervielfältigung der Grundlagenkarte nur mit Genehmigung des Herausgebers.
Quellenvermerk:
Auszug aus den Geodaten des Landesamtes für Geoinformation und Landesvermessung Niedersachsen

© 2025 LGLN

© GeoBasis-DE / BKG (2025) CC BY 4.0

Vervielfältigung der Fachinformationen nur mit Genehmigung des ML.

Niedersächsische Verordnung zur Ausweisung von Feuchtgebieten und Mooren als Gebietskulisse nach § 11 Abs. 1 und 4 der GAP-Konditionalitäten-Verordnung

Anlage zu § 1 Abs.1

Detailkarte der kohlenstoffreichen Böden inklusive der Moor-Treposole gem. § 11 Abs. 2 GAPKondV

Blattnummer:	740
Erstellungsdatum:	11.02.2025
Maßstab:	1:10.000

Realisiert durch

Niedersächsisches Ministerium für Ernährung, Landwirtschaft und Verbraucherschutz

SLA

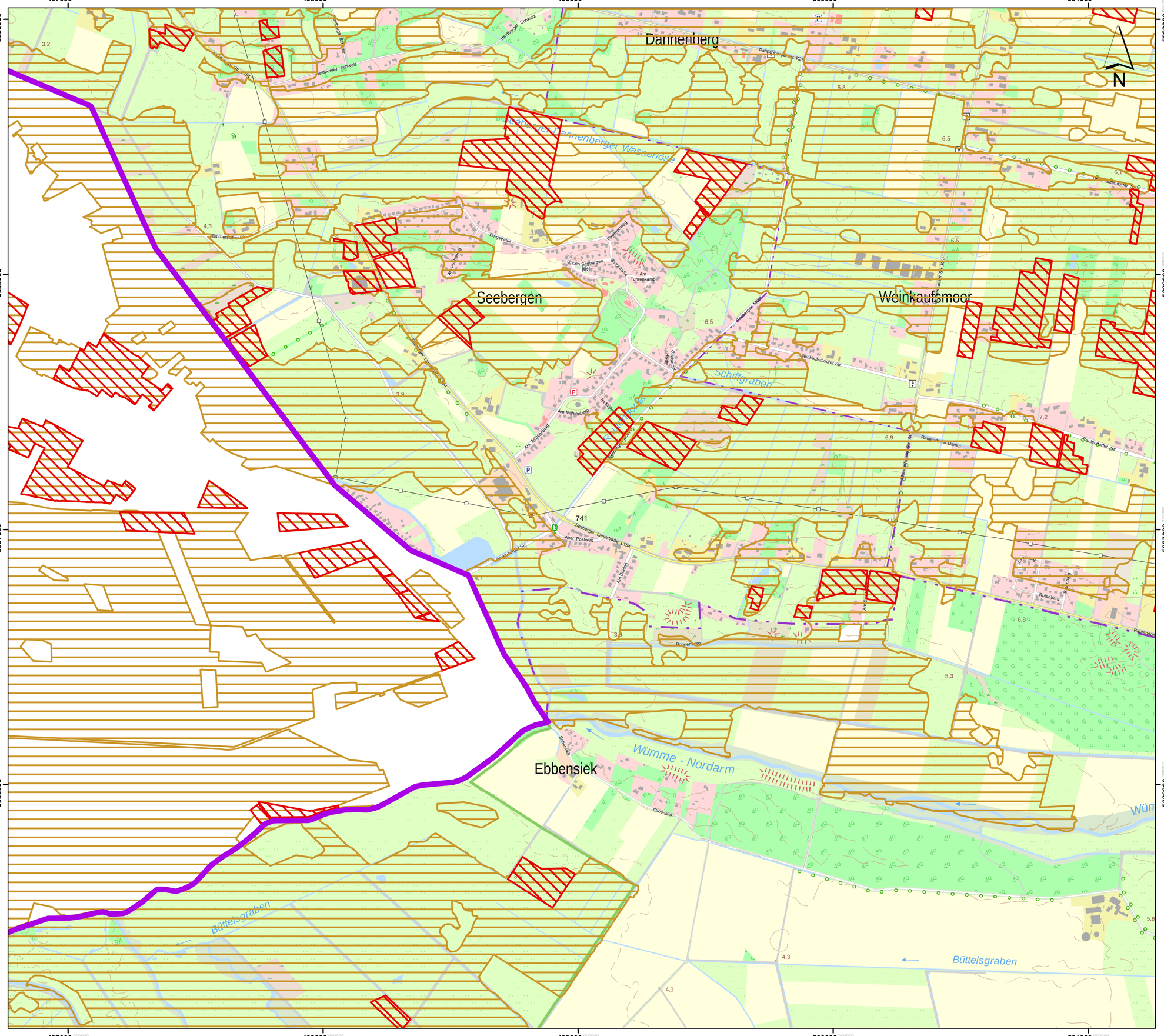

Lageübersicht

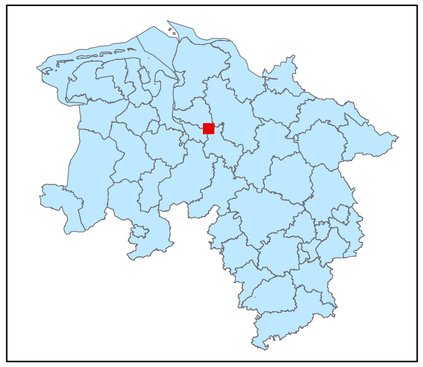

Legende

kohlenstoffreiche Böden

kohlenstoffreiche Böden (Moortreposole)

Landesgrenze

0 0,125 0,25 0,5 0,75 1

Kilometer

Hintergrundkarte:
Amtliche Präsentation 1 : 10 000

Vervielfältigung der Grundlagenkarte nur mit Genehmigung des Herausgebers.
Quellenvermerk:
Auszug aus den Geodaten des Landesamtes für Geoinformation und Landesvermessung Niedersachsen

© 2025 LGLN

© GeoBasis-DE / BKG (2025) CC BY 4.0

Vervielfältigung der Fachinformationen nur mit Genehmigung des ML.

Niedersächsische Verordnung zur Ausweisung von Feuchtgebieten und Mooren als Gebietskulisse nach § 11 Abs. 1 und 4 der GAP-Konditionalitäten-Verordnung

Anlage zu § 1 Abs.1

Detailkarte der kohlenstoffreichen Böden inklusive der Moor-Treposole gem. § 11 Abs. 2 GAPKondV

Blattnummer:	741
Erstellungsdatum:	11.02.2025
Maßstab:	1:10.000

Realisiert durch

Niedersächsisches Ministerium für Ernährung, Landwirtschaft und Verbraucherschutz

SLA

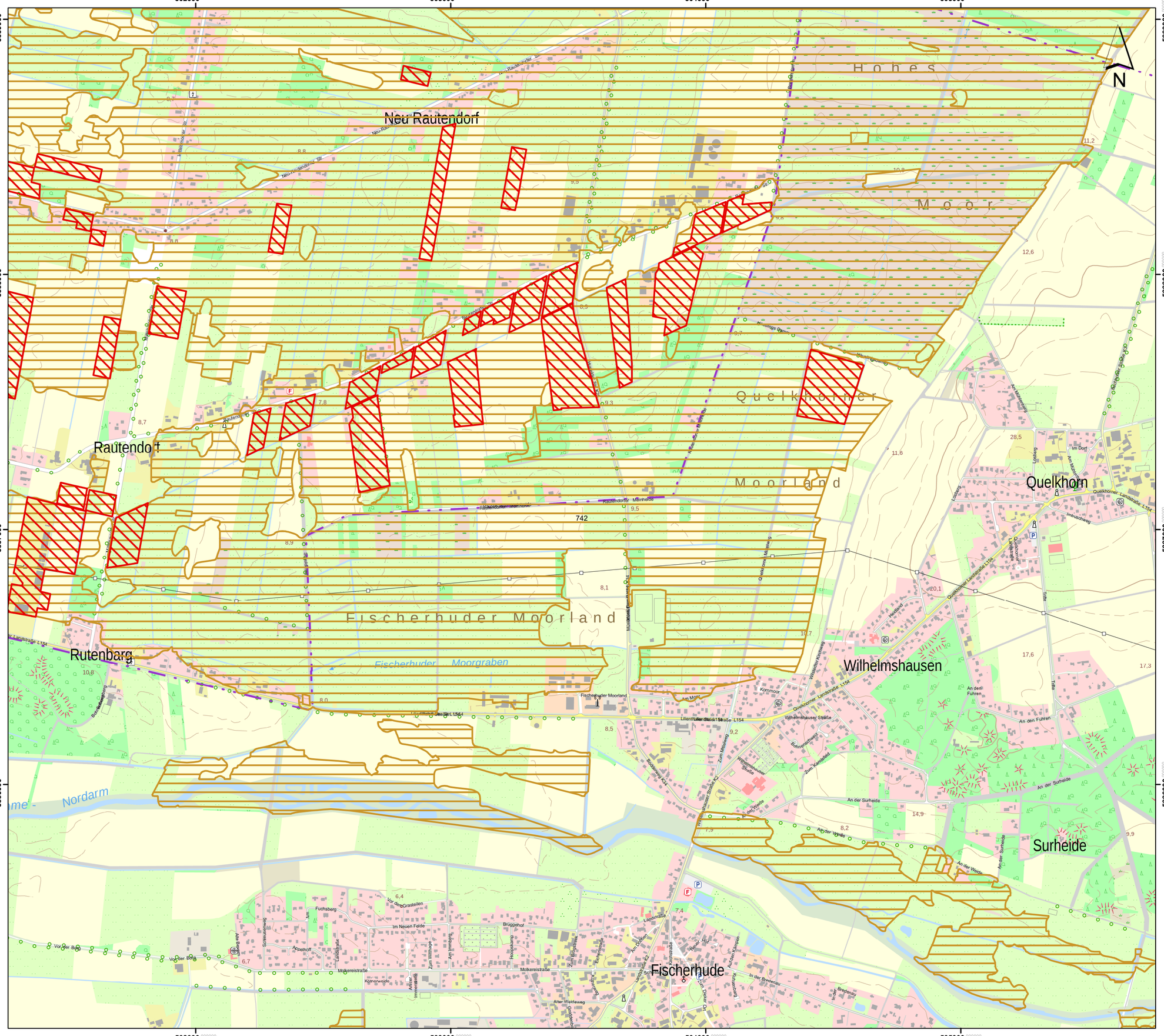

Lageübersicht

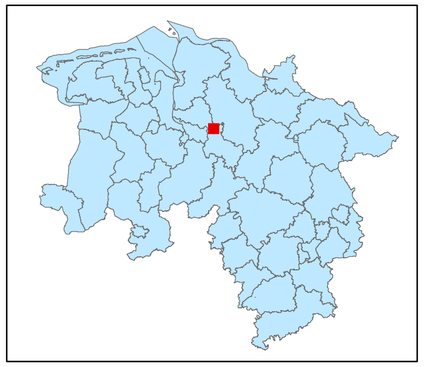

Legende

- kohlenstoffreiche Böden
- kohlenstoffreiche Böden (Moortreposole)
- Landesgrenze

0 0,125 0,25 0,5 0,75 1
Kilometer

Hintergrundkarte:
Amtliche Präsentation 1 : 10 000

Vervielfältigung der Grundlagenkarte nur mit Genehmigung des Herausgebers.
Quellenvermerk:
Auszug aus den Geodaten des Landesamtes für Geoinformation und Landesvermessung Niedersachsen

© 2025 LGLN

© GeoBasis-DE / BKG (2025) CC BY 4.0

Vervielfältigung der Fachinformationen nur mit Genehmigung des ML.

Niedersächsische Verordnung zur Ausweisung von Feuchtgebieten und Mooren als Gebietskulisse nach § 11 Abs. 1 und 4 der GAP-Konditionalitäten-Verordnung

Anlage zu § 1 Abs.1

Detailkarte der kohlenstoffreichen Böden inklusive der Moor-Treposole gem. § 11 Abs. 2 GAPKondV

Blattnummer:	742
Erstellungsdatum:	11.02.2025
Maßstab:	1:10.000

Realisiert durch

Niedersächsisches Ministerium für Ernährung, Landwirtschaft und Verbraucherschutz

SLA

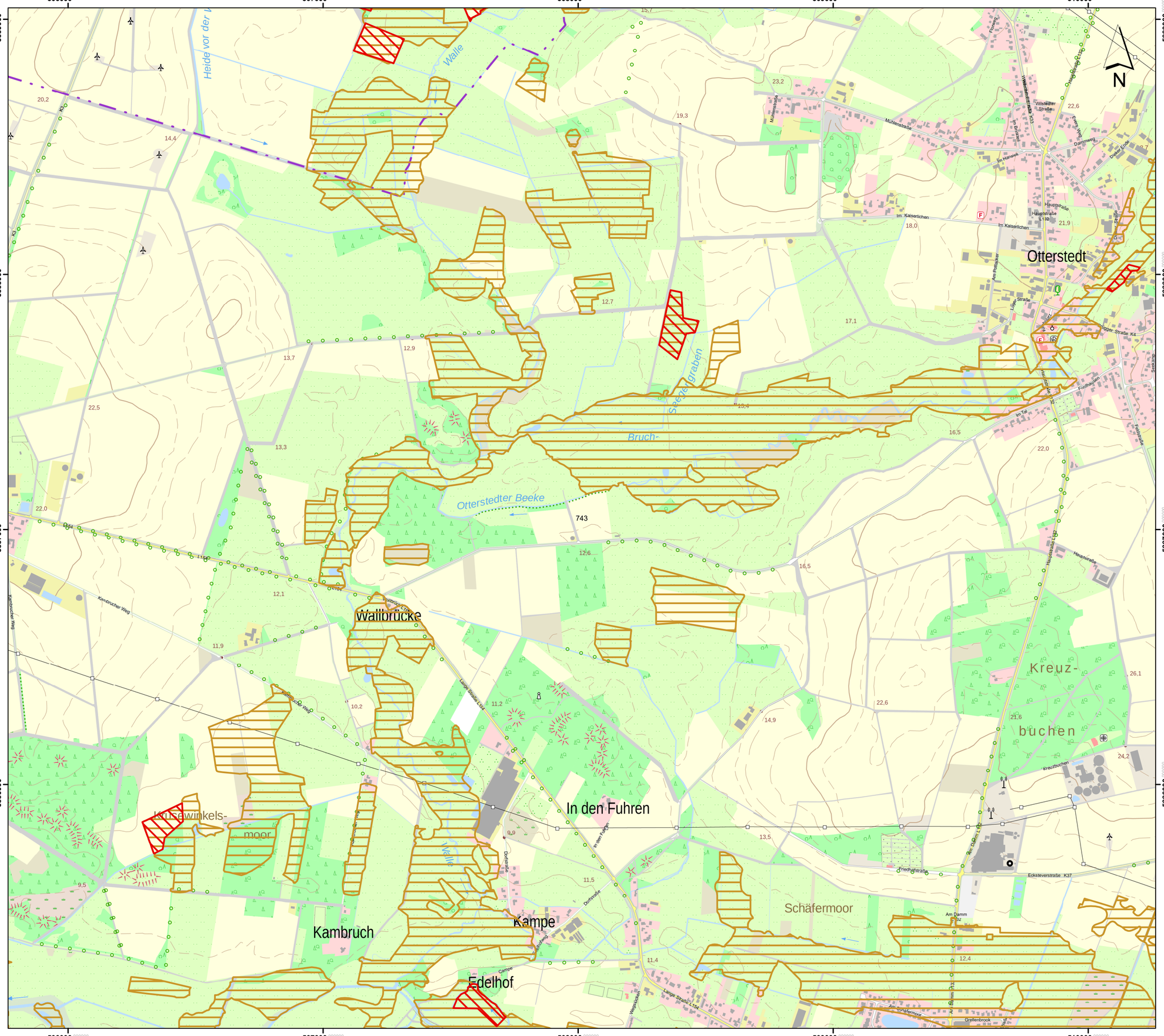
Otterstedt
Otterstedter Beeke
Bruch-
Siekgraben
Wallbrücke
In den Fuhren
Kambruch
Kampe
Edelhof
Schäfermoor
Kreuz-
buchen
Krusewinkels-
moor
Walle
Heide vor der
Mühlenstraße
Wistedter Straße
Hauptstraße
Im Kaiserlichen
Im Hanekk
Im Rottacker
Lange Straße
Dorfstraße
Am Damm
Eckelevierstraße K37
Kreuzbuchen
Friedhofstraße
Im Tal
Fünfhausen
Siekring
Fährstraße
Grellenbrook
Am Erlenmoor
Langer Strauch L154
Wegscheide
Kemkenbrücher Weg
Landweg
Kampe
Dorfstraße
Im Bruch
Am Walle
Am Dorfbach
Am Dorfbach K2
Dwarsweg
Dwarsweg K2
Im Bruch
Dammweg
Dwarser Ende
Pfarrweg
Hauptstraße K2
Hauptstraße
Kreuzbuchen
Am Damm L152
Am Damm K2
Am Erlenmoor K2
Am Erlenmoor
Grellenbrook
Langer Strauch L154

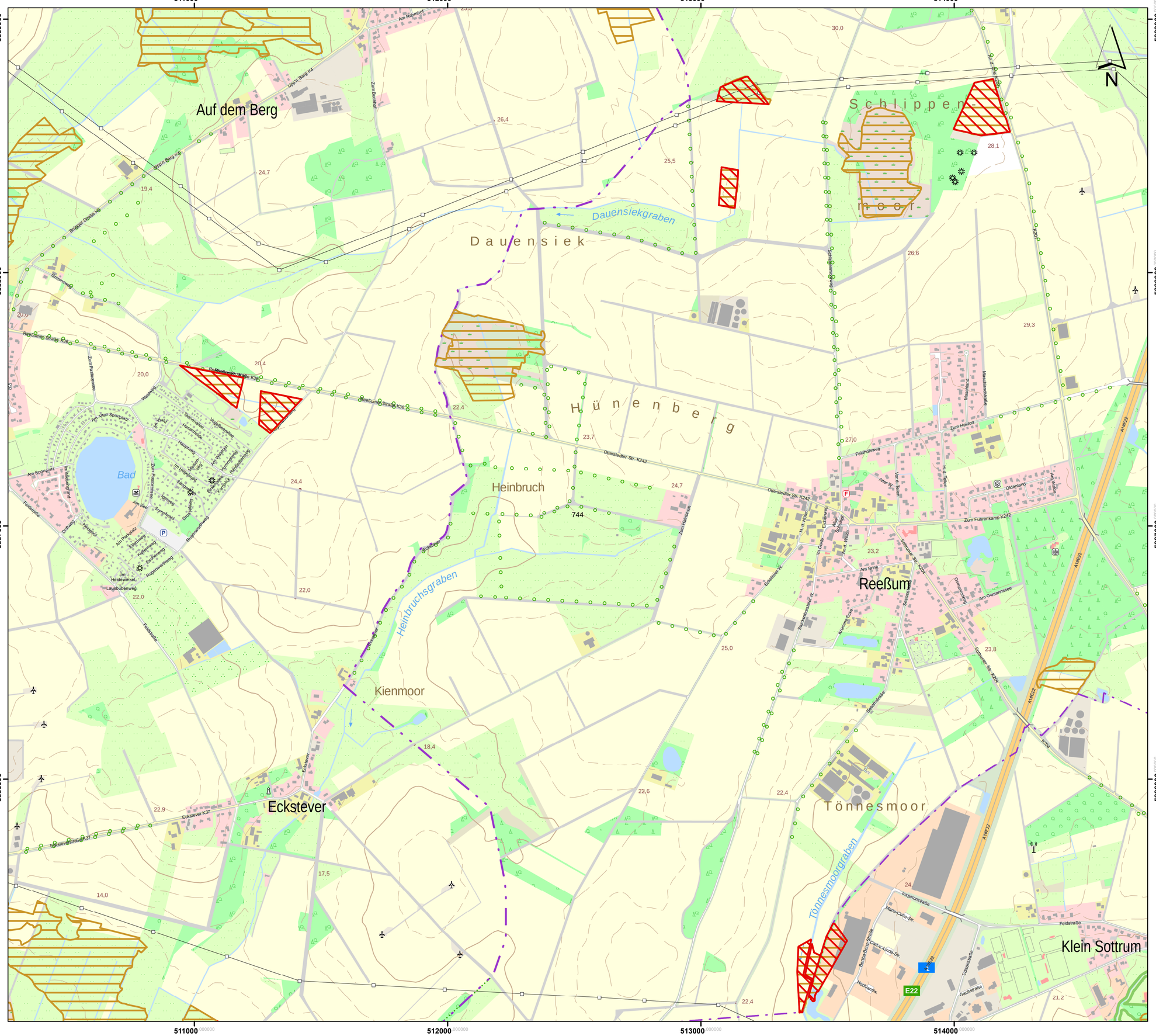
511000
512000
513000
514000
5889000
5888000
5887000
5886000
N
Auf dem Berg
Dauensiek
Dauensiekgraben
Hünenberg
Heinbruch
Schlippen-
moor
Reeßum
Kienmoor
Eckstever
Tönnesmoor
Klein Sottrum
Heihbruchsgraben
Tönnesmoorgraben
Bad
Am Rapshof
Zum Buschhof
Lingen Berg K4
Wapen Berg K6
Bigger Straße K6
Grimmerweg
Reisümmo Straße K6
Reesümmo Straße K6
Geestum Straße K6
Otterstedter Str. K242
Otterstedter W.
Eckstever W.
Eckstever K37
Eckstever Straße K37
Zum Fuhrenkamp K242
Schlippenmoorweg
Stuhrer Str. K204
Am Brink
Am Ovenamssee
Zum Heidort
Feldhofsweg
Maschlandstraße
Maschland
Oldenland
Inspirionstraße
Marie-Curie-Str.
Carl-v.-Linde-Str.
Bunsenstraße
Zuckerstraße
Gaußstraße
Feldstraße
Hochlandw.
Am Sportplatz
Am Alten Sportplatz
Am Parkplatz
Zum Pastorenweg
Waldweg
Tannenallee
Vorgebirgsallee
Hasenallee
Im Hohlgrund
Am Wiesengrund
Sandweg
Buchenweg
Kornblick
Hummelweg
Hasenbuschweg
Am See
Sumpfweg
Dorfgemeinschaftsweg
Rupenwohlweg
Dorfweg
Heidehof
Am Parkplatz
Eichenweg
Kiefernweg
Im Heidewinkel
Lausbubenweg
Fasanenallee
Feldstraße
Ackerstraße
Am Kamp
Im Dorfe
Eichenweg
Schulstraße
Kurzer Stieg
Stadtschneider W.
Stadtschneider Str.
Sandstraße
Am Omenamssee
Am Brink
Inspirionstraße
Marie-Curie-Str.
Carl-v.-Linde-Str.
Bunsenstraße
Zuckerstraße
Gaußstraße
Feldstraße
Hochlandw.
A1/E22
E22
1
F
P
744
26,4
25,5
30,0
28,1
26,6
29,3
27,0
24,7
24,4
22,4
23,7
20,4
20,0
19,4
24,7
22,0
18,4
22,6
22,4
22,9
17,5
14,0
25,0
23,8
23,2
21,2
24
Lageübersicht
Legende
kohlenstoffreiche Böden
kohlenstoffreiche Böden (Moortreposole)
Landesgrenze
0 0,125 0,25 0,5 0,75 1
Kilometer
Hintergrundkarte:
Amtliche Präsentation 1 : 10 000
Vervielfältigung der Grundlagenkarte nur mit Genehmigung des Herausgebers.
Quellenvermerk:
Auszug aus den Geodaten des Landesamtes für Geoinformation und Landesvermessung Niedersachsen
© 2025 LGLN
© GeoBasis-DE / BKG (2025) CC BY 4.0
Vervielfältigung der Fachinformationen nur mit Genehmigung des ML.
Niedersächsische Verordnung zur Ausweisung von Feuchtgebieten und Mooren als Gebietskulisse nach § 11 Abs. 1 und 4 der GAP-Konditionalitäten-Verordnung
Anlage zu § 1 Abs.1
Detailkarte der kohlenstoffreichen Böden inklusive der Moor-Treposole gem. § 11 Abs. 2 GAPKondV
Blattnummer: 744
Erstellungsdatum: 11.02.2025
Maßstab: 1:10.000
Realisiert durch
Niedersächsisches Ministerium für Ernährung, Landwirtschaft und Verbraucherschutz
SLA

515000 516000 517000 518000 519000

5889000 5888000 5887000 5886000

N

Lageübersicht

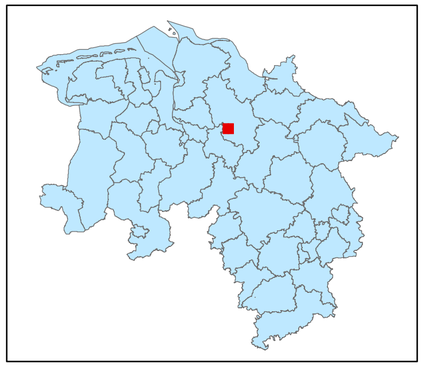

Legende

kohlenstoffreiche Böden

kohlenstoffreiche Böden (Moortreposole)

Landesgrenze

0 0,125 0,25 0,5 0,75 1

Kilometer

Hintergrundkarte:
Amtliche Präsentation 1 : 10 000

Vervielfältigung der Grundlagenkarte nur mit Genehmigung des Herausgebers.
Quellenvermerk:
Auszug aus den Geodaten des Landesamtes für Geoinformation und Landesvermessung Niedersachsen

© 2025 LGLN

© GeoBasis-DE / BKG (2025) CC BY 4.0

Vervielfältigung der Fachinformationen nur mit Genehmigung des ML.

Niedersächsische Verordnung zur Ausweisung von Feuchtgebieten und Mooren als Gebietskulisse nach § 11 Abs. 1 und 4 der GAP-Konditionalitäten-Verordnung

Anlage zu § 1 Abs.1

Detailkarte der kohlenstoffreichen Böden inklusive der Moor-Treposole gem. § 11 Abs. 2 GAPKondV

Blattnummer:	745
Erstellungsdatum:	11.02.2025
Maßstab:	1:10.000

Realisiert durch

Niedersächsisches Ministerium für Ernährung, Landwirtschaft und Verbraucherschutz

SLA

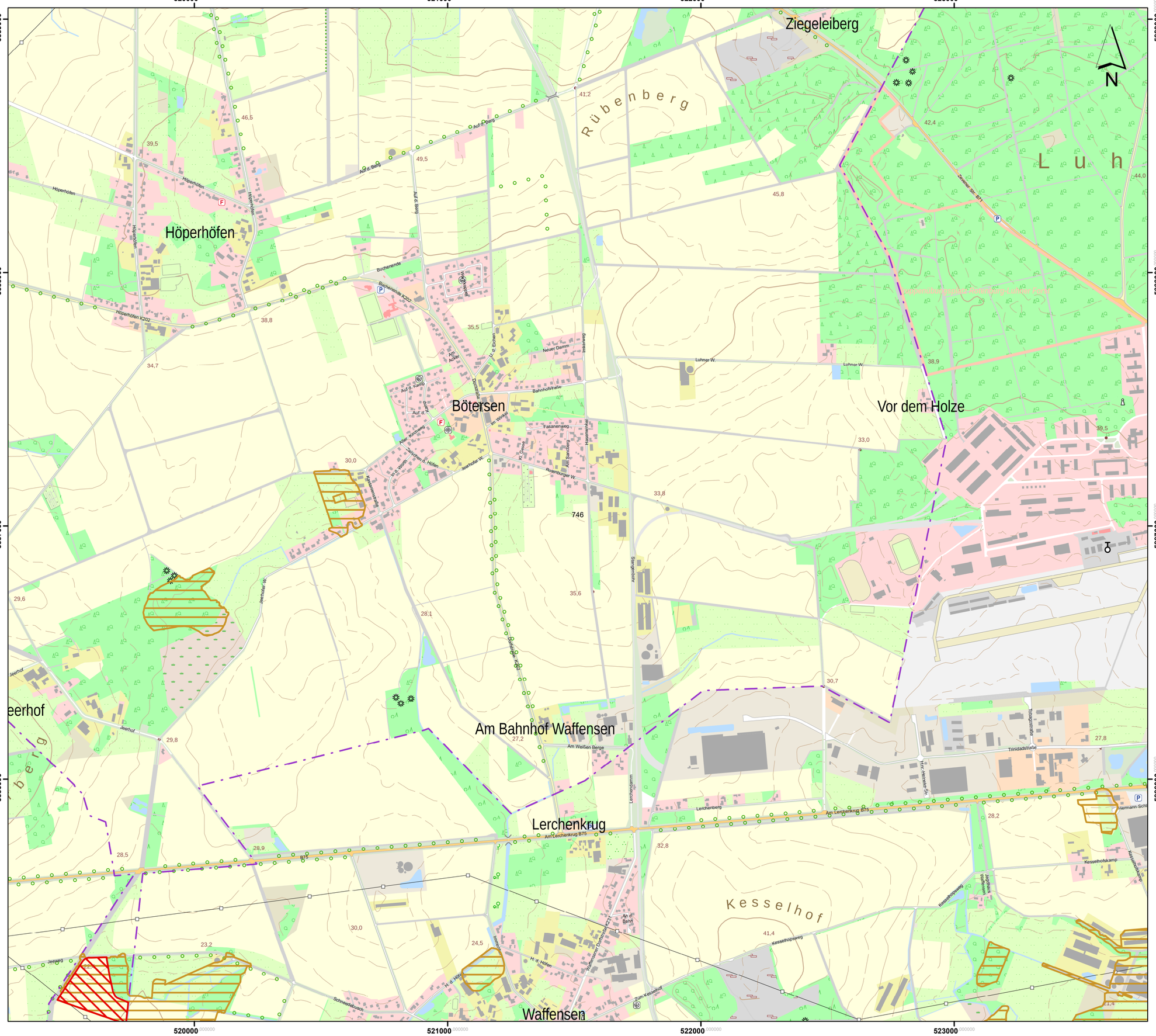

Lageübersicht

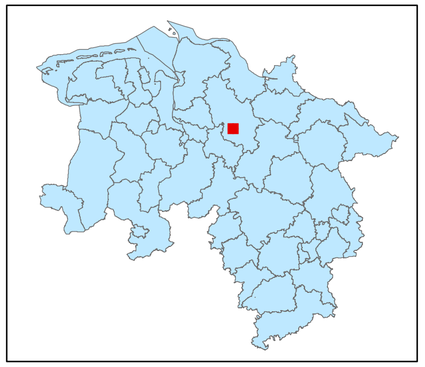

Legende

kohlenstoffreiche Böden

kohlenstoffreiche Böden (Moortreposole)

Landesgrenze

0 0,125 0,25 0,5 0,75 1

Kilometer

Hintergrundkarte:
Amtliche Präsentation 1 : 10 000

Vervielfältigung der Grundlagenkarte nur mit Genehmigung des Herausgebers.
Quellenvermerk:
Auszug aus den Geodaten des Landesamtes für Geoinformation und Landesvermessung Niedersachsen

© 2025 LGLN

© GeoBasis-DE / BKG (2025) CC BY 4.0

Vervielfältigung der Fachinformationen nur mit Genehmigung des ML.

Niedersächsische Verordnung zur Ausweisung von Feuchtgebieten und Mooren als Gebietskulisse nach § 11 Abs. 1 und 4 der GAP-Konditionalitäten-Verordnung

Anlage zu § 1 Abs.1

Detailkarte der kohlenstoffreichen Böden inklusive der Moor-Treposole gem. § 11 Abs. 2 GAPKondV

Blattnummer:	746
Erstellungsdatum:	11.02.2025
Maßstab:	1:10.000

Realisiert durch

Niedersächsisches Ministerium für Ernährung, Landwirtschaft und Verbraucherschutz

Lageübersicht

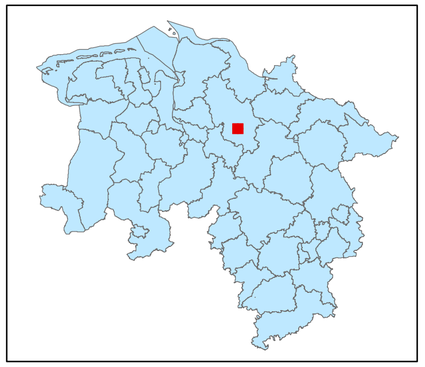

Legende

- kohlenstoffreiche Böden
- kohlenstoffreiche Böden (Moortreposole)
- Landesgrenze

0 0,125 0,25 0,5 0,75 1

Kilometer

Hintergrundkarte:
Amtliche Präsentation 1 : 10 000

Vervielfältigung der Grundlagenkarte nur mit Genehmigung des Herausgebers.
Quellenvermerk:
Auszug aus den Geodaten des Landesamtes für Geoinformation und Landesvermessung Niedersachsen

© 2025 LGLN

© GeoBasis-DE / BKG (2025) CC BY 4.0

Vervielfältigung der Fachinformationen nur mit Genehmigung des ML.

Niedersächsische Verordnung zur Ausweisung von Feuchtgebieten und Mooren als Gebietskulisse nach § 11 Abs. 1 und 4 der GAP-Konditionalitäten-Verordnung

Anlage zu § 1 Abs.1

Detailkarte der kohlenstoffreichen Böden inklusive der Moor-Treposole gem. § 11 Abs. 2 GAPKondV

Blattnummer:	747
Erstellungsdatum:	11.02.2025
Maßstab:	1:10.000

Realisiert durch

Niedersächsisches Ministerium für Ernährung, Landwirtschaft und Verbraucherschutz

SLA

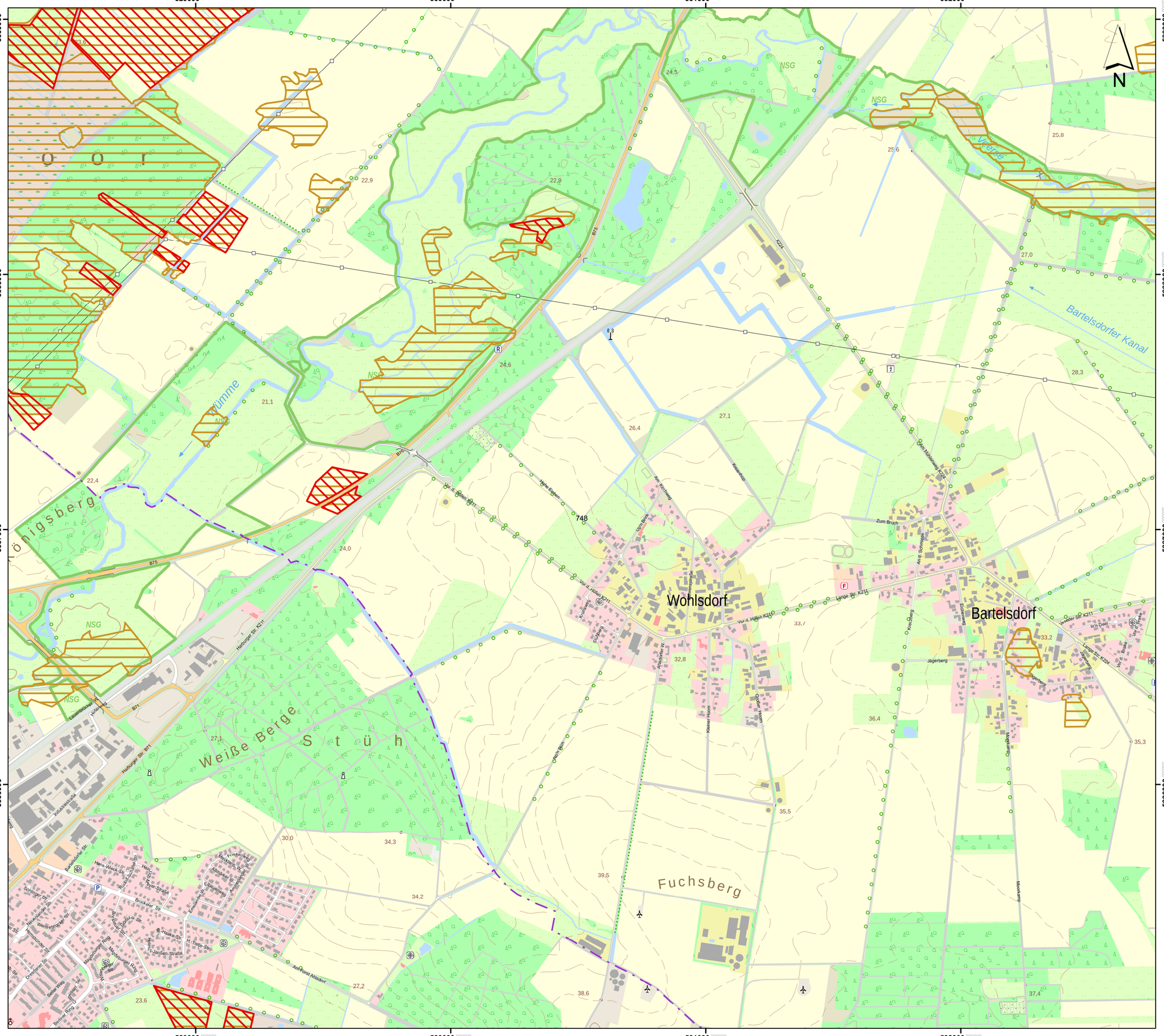

Lageübersicht

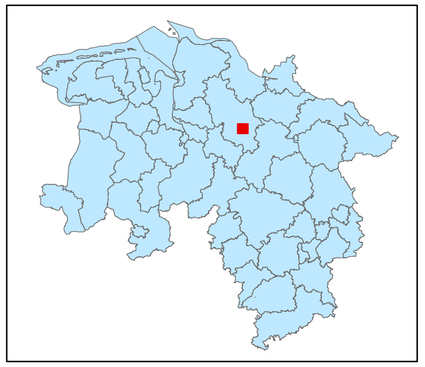

Legende

- kohlenstoffreiche Böden
- kohlenstoffreiche Böden (Moortreposole)
- Landesgrenze

0 0,125 0,25 0,5 0,75 1

Kilometer

Hintergrundkarte:
Amtliche Präsentation 1 : 10 000

Vervielfältigung der Grundlagenkarte nur mit Genehmigung des Herausgebers.
Quellenvermerk:
Auszug aus den Geodaten des Landesamtes für Geoinformation und Landesvermessung Niedersachsen

© 2025 LGLN

© GeoBasis-DE / BKG (2025) CC BY 4.0

Vervielfältigung der Fachinformationen nur mit Genehmigung des ML.

Niedersächsische Verordnung zur Ausweisung von Feuchtgebieten und Mooren als Gebietskulisse nach § 11 Abs. 1 und 4 der GAP-Konditionalitäten-Verordnung

Anlage zu § 1 Abs.1

Detailkarte der kohlenstoffreichen Böden inklusive der Moor-Treposole gem. § 11 Abs. 2 GAPKondV

Blattnummer:	748
Erstellungsdatum:	11.02.2025
Maßstab:	1:10.000

Realisiert durch

Niedersächsisches Ministerium für Ernährung, Landwirtschaft und Verbraucherschutz

SLA

533000 534000 535000 536000 537000

5889000 5888000 5887000 5886000

Veerse
Westervesede
Rahrshorn
Im Kohlhole
Veerse
Barfelsdorfer Kanal
Großes Lohmoor
Großer Loh
749
27,4
27,8
28,2
28,4
29,3
30,0
31,2
31,4
31,9
32,1
32,3
33,5
33,7
33,8
36,0

Lageübersicht

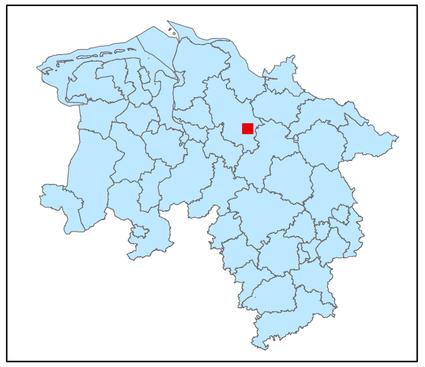

Legende

- kohlenstoffreiche Böden
- kohlenstoffreiche Böden (Moortreposole)
- Landesgrenze

0 0,125 0,25 0,5 0,75 1
Kilometer

Hintergrundkarte:
Amtliche Präsentation 1 : 10 000

Vervielfältigung der Grundlagenkarte nur mit Genehmigung des Herausgebers.
Quellenvermerk:
Auszug aus den Geodaten des Landesamtes für Geoinformation und Landesvermessung Niedersachsen

© 2025 LGLN

© GeoBasis-DE / BKG (2025) CC BY 4.0

Vervielfältigung der Fachinformationen nur mit Genehmigung des ML.

Niedersächsische Verordnung zur Ausweisung von Feuchtgebieten und Mooren als Gebietskulisse nach § 11 Abs. 1 und 4 der GAP-Konditionalitäten-Verordnung

Anlage zu § 1 Abs.1

Detailkarte der kohlenstoffreichen Böden inklusive der Moor-Treposole gem. § 11 Abs. 2 GAPKondV

Blattnummer:	749
Erstellungsdatum:	11.02.2025
Maßstab:	1:10.000

Realisiert durch

Niedersächsisches Ministerium für Ernährung, Landwirtschaft und Verbraucherschutz

SLA

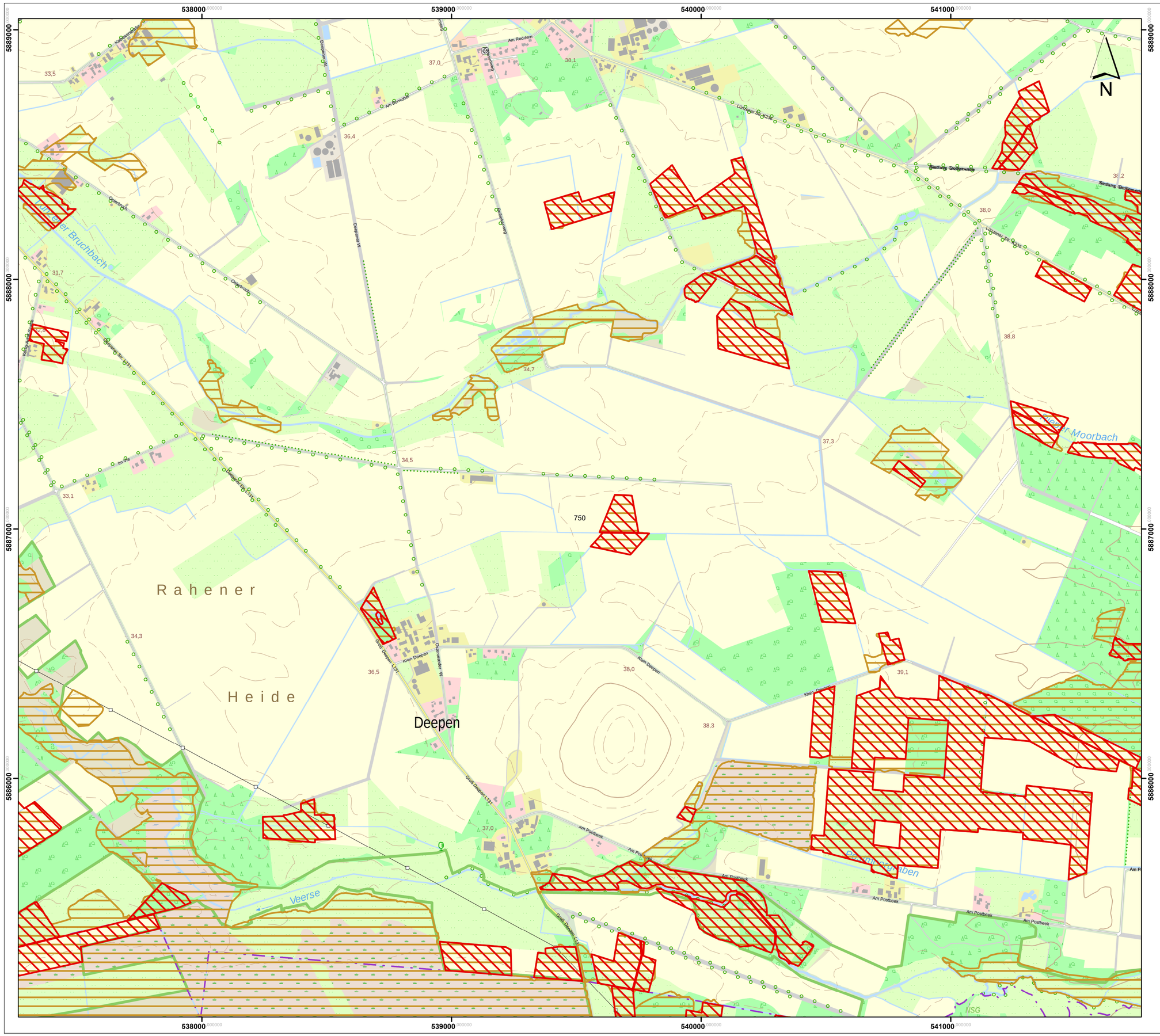

Lageübersicht

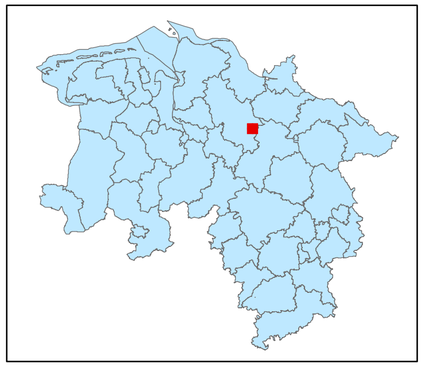

Legende

kohlenstoffreiche Böden

kohlenstoffreiche Böden (Moortreposole)

Landesgrenze

0 0,125 0,25 0,5 0,75 1

Kilometer

Hintergrundkarte:
Amtliche Präsentation 1 : 10 000

Vervielfältigung der Grundlagenkarte nur mit Genehmigung des Herausgebers.
Quellenvermerk:
Auszug aus den Geodaten des Landesamtes für Geoinformation und Landesvermessung Niedersachsen

© 2025 LGLN

© GeoBasis-DE / BKG (2025) CC BY 4.0

Vervielfältigung der Fachinformationen nur mit Genehmigung des ML.

Niedersächsische Verordnung zur Ausweisung von Feuchtgebieten und Mooren als Gebietskulisse nach § 11 Abs. 1 und 4 der GAP-Konditionalitäten-Verordnung

Anlage zu § 1 Abs.1

Detailkarte der kohlenstoffreichen Böden inklusive der Moor-Treposole gem. § 11 Abs. 2 GAPKondV

Blattnummer:	750
Erstellungsdatum:	11.02.2025
Maßstab:	1:10.000

Realisiert durch

Niedersächsisches Ministerium für Ernährung, Landwirtschaft und Verbraucherschutz

SLA