Karte zur
Niedersächsischen Feuchtgebiets- und Moorkulissenverordnung

Teil 4: Blatt 451 bis 600

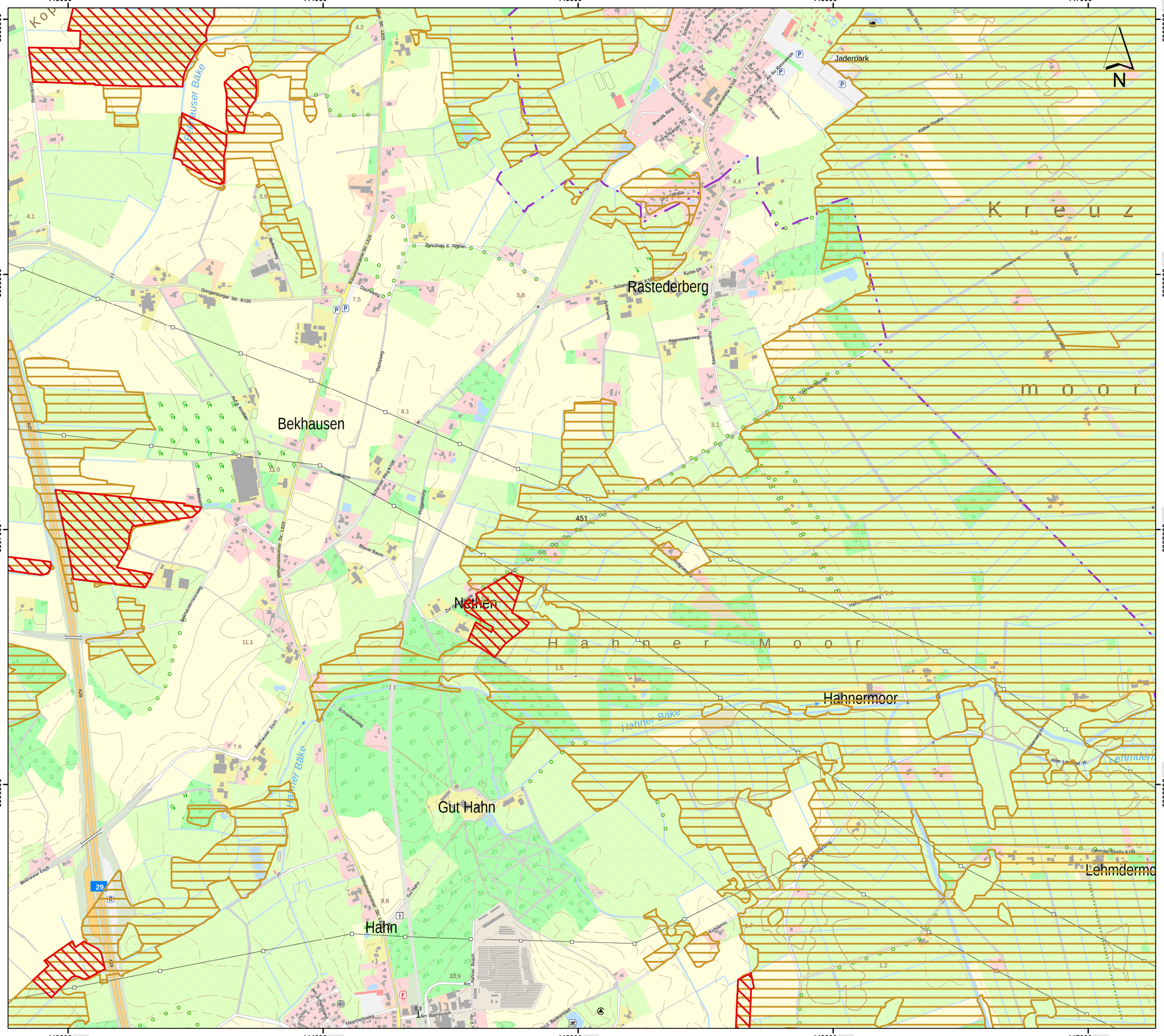

Lageübersicht

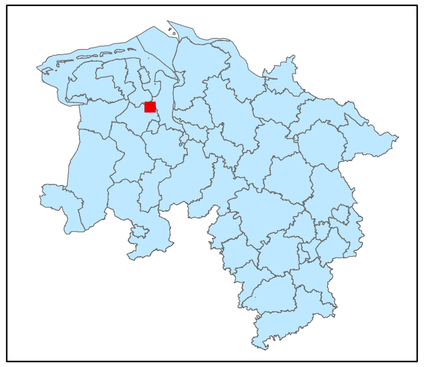

Legende

kohlenstoffreiche Böden

kohlenstoffreiche Böden (Moortreposole)

Landesgrenze

0 0,125 0,25 0,5 0,75 1

Kilometer

Hintergrundkarte:
Amtliche Präsentation 1 : 10 000

Vervielfältigung der Grundlagenkarte nur mit Genehmigung des Herausgebers.
Quellenvermerk:
Auszug aus den Geodaten des Landesamtes für Geoinformation und Landesvermessung Niedersachsen

© 2025 LGLN

© GeoBasis-DE / BKG (2025) CC BY 4.0

Vervielfältigung der Fachinformationen nur mit Genehmigung des ML.

Niedersächsische Verordnung zur Ausweisung von Feuchtgebieten und Mooren als Gebietskulisse nach § 11 Abs. 1 und 4 der GAP-Konditionalitäten-Verordnung

Anlage zu § 1 Abs.1

Detailkarte der kohlenstoffreichen Böden inklusive der Moor-Treposole gem. § 11 Abs. 2 GAPKondV

Blattnummer:	451
Erstellungsdatum:	11.02.2025
Maßstab:	1:10.000

Realisiert durch

Niedersächsisches Ministerium für Ernährung, Landwirtschaft und Verbraucherschutz

SLA

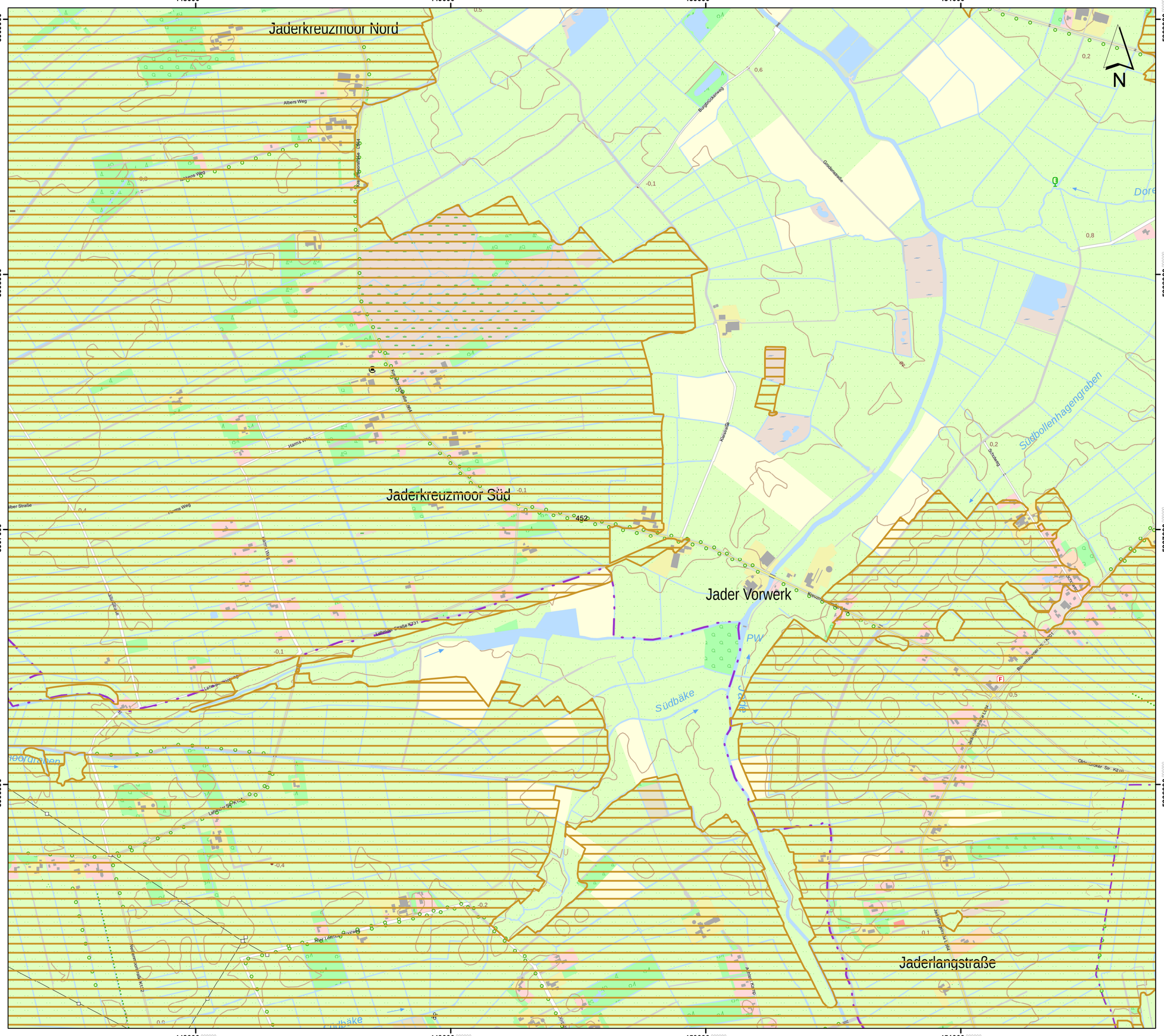

Lageübersicht

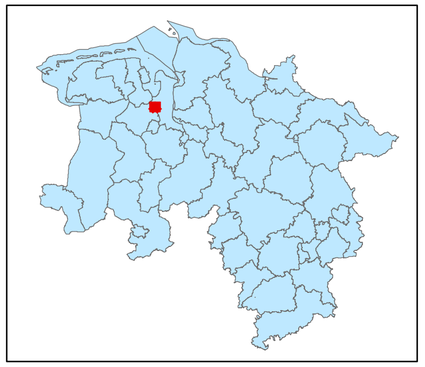

Legende

kohlenstoffreiche Böden

kohlenstoffreiche Böden (Moortreposole)

Landesgrenze

0 0,125 0,25 0,5 0,75 1

Kilometer

Hintergrundkarte:
Amtliche Präsentation 1 : 10 000

Vervielfältigung der Grundlagenkarte nur mit Genehmigung des Herausgebers.
Quellenvermerk:
Auszug aus den Geodaten des Landesamtes für Geoinformation und Landesvermessung Niedersachsen

© 2025 LGLN

© GeoBasis-DE / BKG (2025) CC BY 4.0

Vervielfältigung der Fachinformationen nur mit Genehmigung des ML.

Niedersächsische Verordnung zur Ausweisung von Feuchtgebieten und Mooren als Gebietskulisse nach § 11 Abs. 1 und 4 der GAP-Konditionalitäten-Verordnung

Anlage zu § 1 Abs.1

Detailkarte der kohlenstoffreichen Böden inklusive der Moor-Treposole gem. § 11 Abs. 2 GAPKondV

Blattnummer:	452
Erstellungsdatum:	11.02.2025
Maßstab:	1:10.000

Realisiert durch

Niedersächsisches Ministerium für Ernährung, Landwirtschaft und Verbraucherschutz

SLA

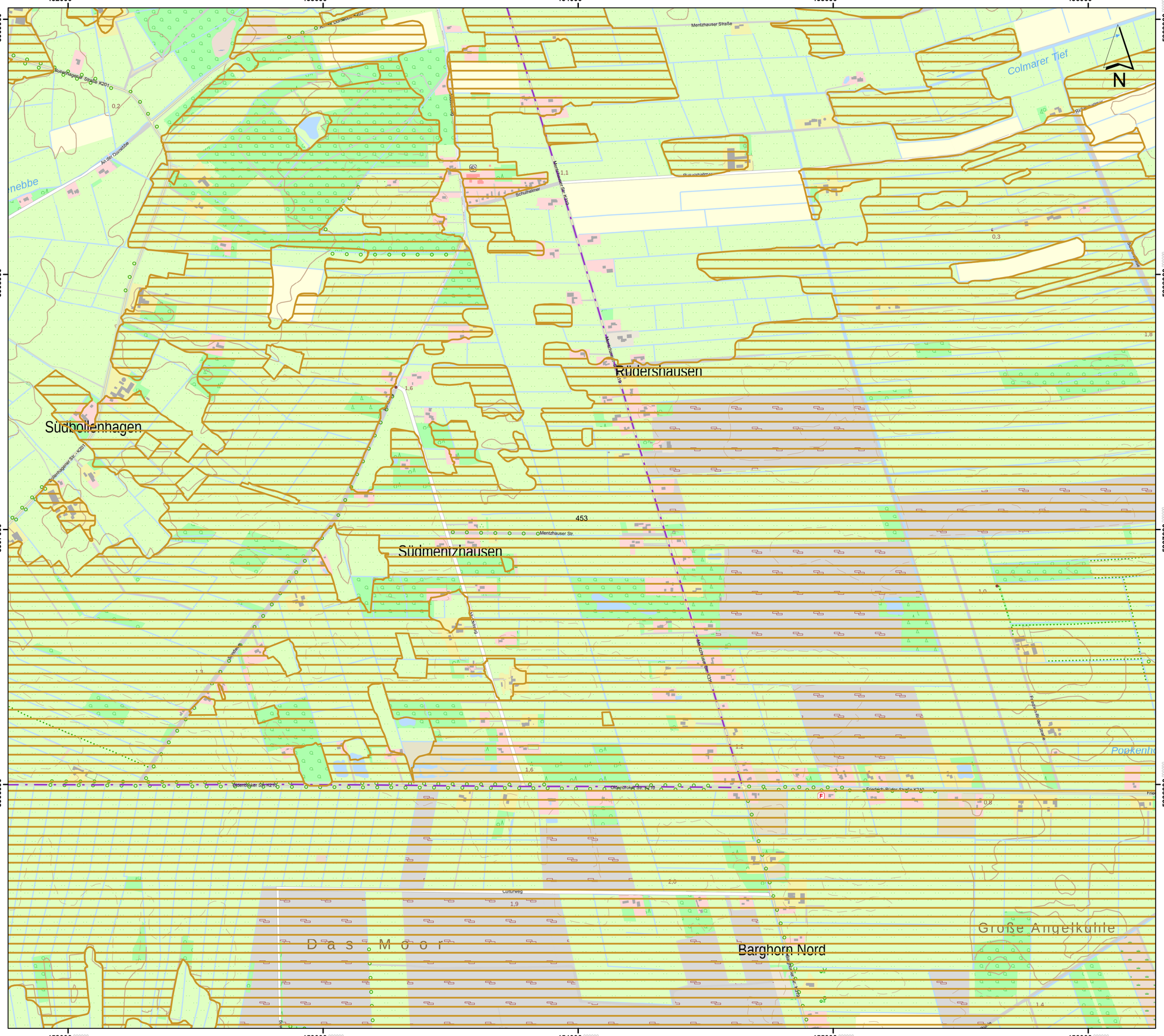

Lageübersicht

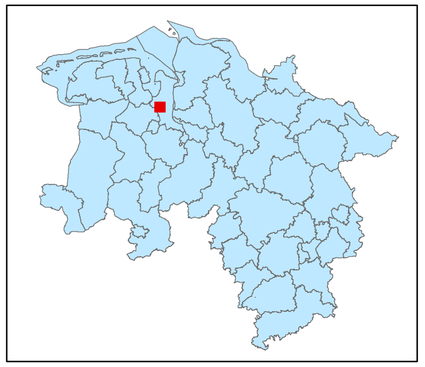

Legende

- kohlenstoffreiche Böden
- kohlenstoffreiche Böden (Moortreposole)
- Landesgrenze

0 0,125 0,25 0,5 0,75 1

Kilometer

Hintergrundkarte:
Amtliche Präsentation 1 : 10 000

Vervielfältigung der Grundlagenkarte nur mit Genehmigung des Herausgebers.
Quellenvermerk:
Auszug aus den Geodaten des Landesamtes für Geoinformation und Landesvermessung Niedersachsen

© 2025 LGLN

© GeoBasis-DE / BKG (2025) CC BY 4.0

Vervielfältigung der Fachinformationen nur mit Genehmigung des ML.

Niedersächsische Verordnung zur Ausweisung von Feuchtgebieten und Mooren als Gebietskulisse nach § 11 Abs. 1 und 4 der GAP-Konditionalitäten-Verordnung

Anlage zu § 1 Abs.1

Detailkarte der kohlenstoffreichen Böden inklusive der Moor-Treposole gem. § 11 Abs. 2 GAPKondV

Blattnummer:	453
Erstellungsdatum:	11.02.2025
Maßstab:	1:10.000

Realisiert durch

Niedersächsisches Ministerium für Ernährung, Landwirtschaft und Verbraucherschutz

SLA

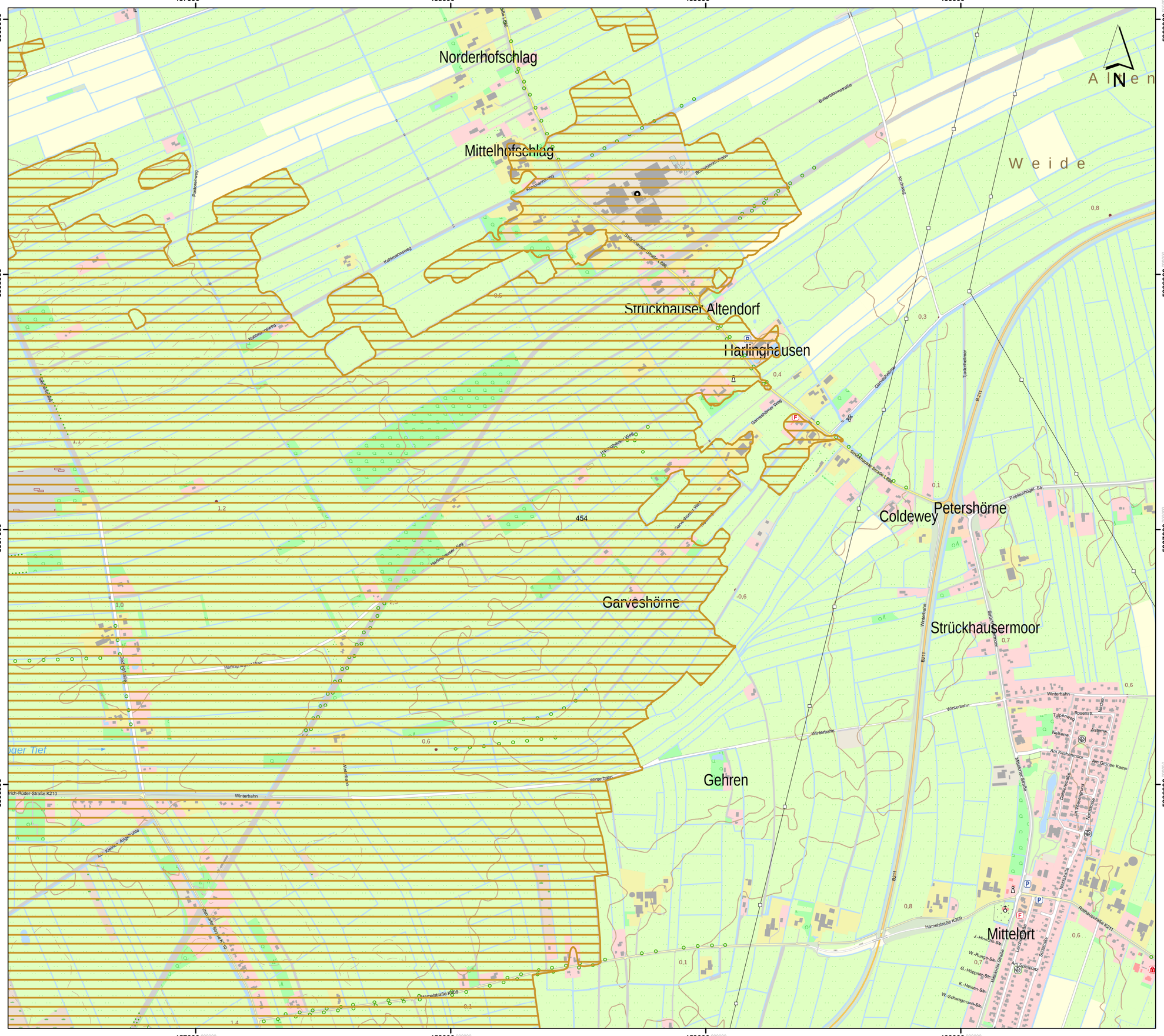

Lageübersicht

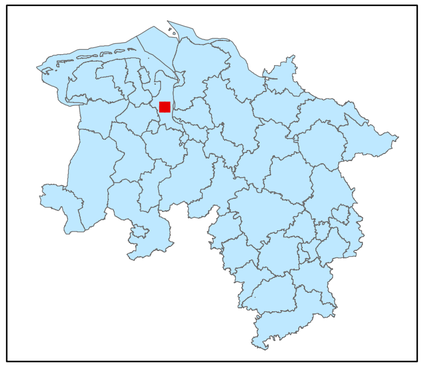

Legende

- kohlenstoffreiche Böden
- kohlenstoffreiche Böden (Moortreposole)
- Landesgrenze

0 0,125 0,25 0,5 0,75 1

Kilometer

Hintergrundkarte:
Amtliche Präsentation 1 : 10 000

Vervielfältigung der Grundlagenkarte nur mit Genehmigung des Herausgebers.
Quellenvermerk:
Auszug aus den Geodaten des Landesamtes für Geoinformation und Landesvermessung Niedersachsen

© 2025 LGLN

© GeoBasis-DE / BKG (2025) CC BY 4.0

Vervielfältigung der Fachinformationen nur mit Genehmigung des ML.

Niedersächsische Verordnung zur Ausweisung von Feuchtgebieten und Mooren als Gebietskulisse nach § 11 Abs. 1 und 4 der GAP-Konditionalitäten-Verordnung

Anlage zu § 1 Abs.1

Detailkarte der kohlenstoffreichen Böden inklusive der Moor-Treposole gem. § 11 Abs. 2 GAPKondV

Blattnummer:	454
Erstellungsdatum:	11.02.2025
Maßstab:	1:10.000

Realisiert durch

Niedersächsisches Ministerium für Ernährung, Landwirtschaft und Verbraucherschutz

SLA

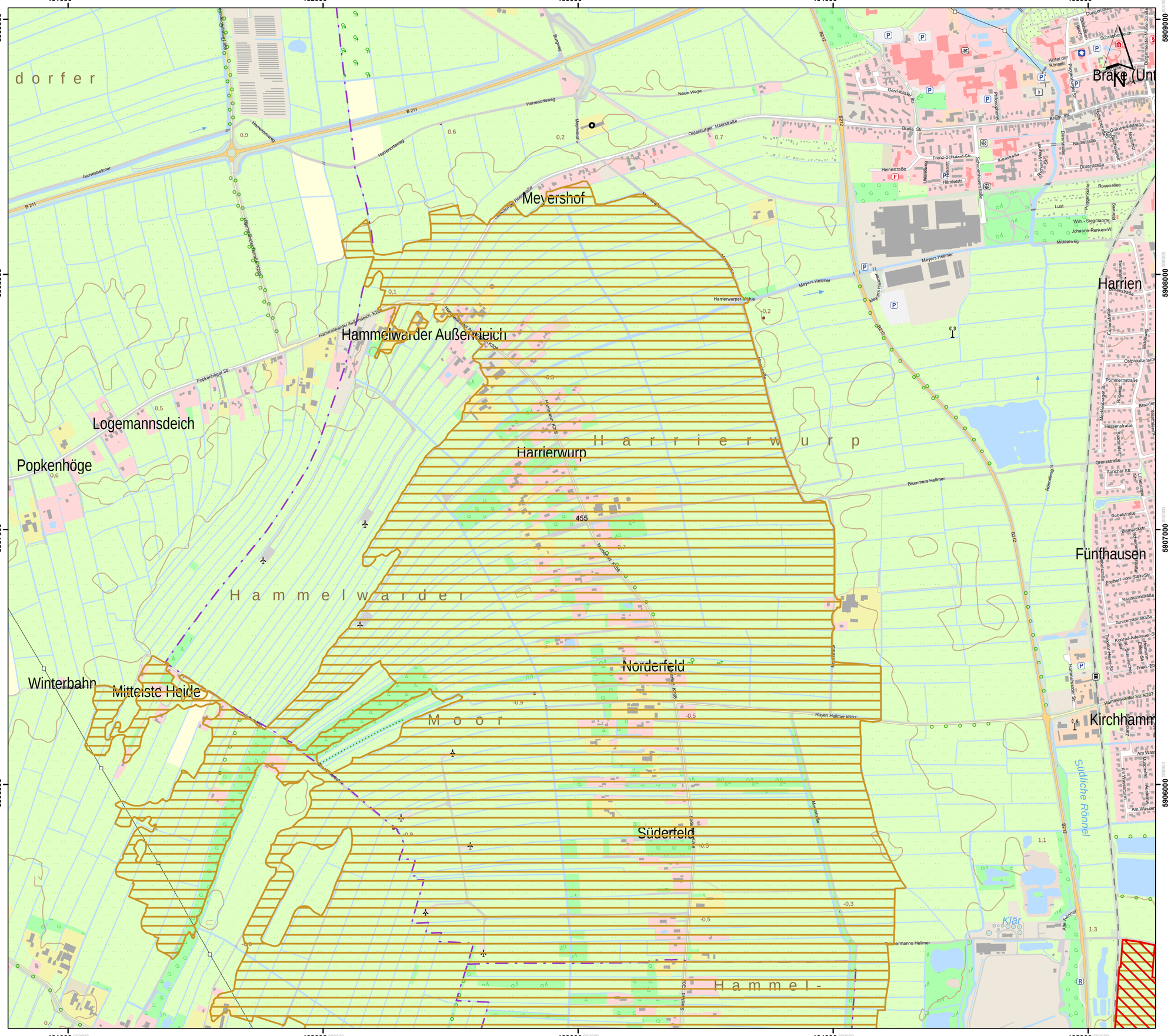

Lageübersicht

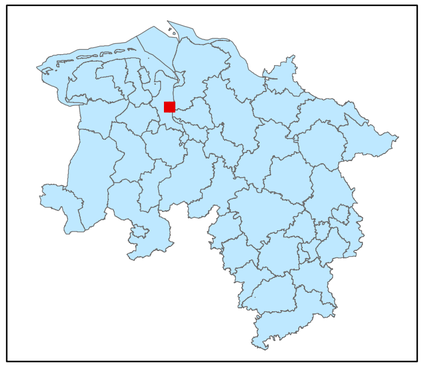

Legende

- kohlenstoffreiche Böden
- kohlenstoffreiche Böden (Moortreposole)
- Landesgrenze

0 0,125 0,25 0,5 0,75 1

Kilometer

Hintergrundkarte:
Amtliche Präsentation 1 : 10 000

Vervielfältigung der Grundlagenkarte nur mit Genehmigung des Herausgebers.
Quellenvermerk:
Auszug aus den Geodaten des Landesamtes für Geoinformation und Landesvermessung Niedersachsen

© 2025 LGLN

© GeoBasis-DE / BKG (2025) CC BY 4.0

Vervielfältigung der Fachinformationen nur mit Genehmigung des ML.

Niedersächsische Verordnung zur Ausweisung von Feuchtgebieten und Mooren als Gebietskulisse nach § 11 Abs. 1 und 4 der GAP-Konditionalitäten-Verordnung

Anlage zu § 1 Abs.1

Detailkarte der kohlenstoffreichen Böden inklusive der Moor-Treposole gem. § 11 Abs. 2 GAPKondV

Blattnummer:	455
Erstellungsdatum:	11.02.2025
Maßstab:	1:10.000

Realisiert durch

Niedersächsisches Ministerium für Ernährung, Landwirtschaft und Verbraucherschutz

SLA

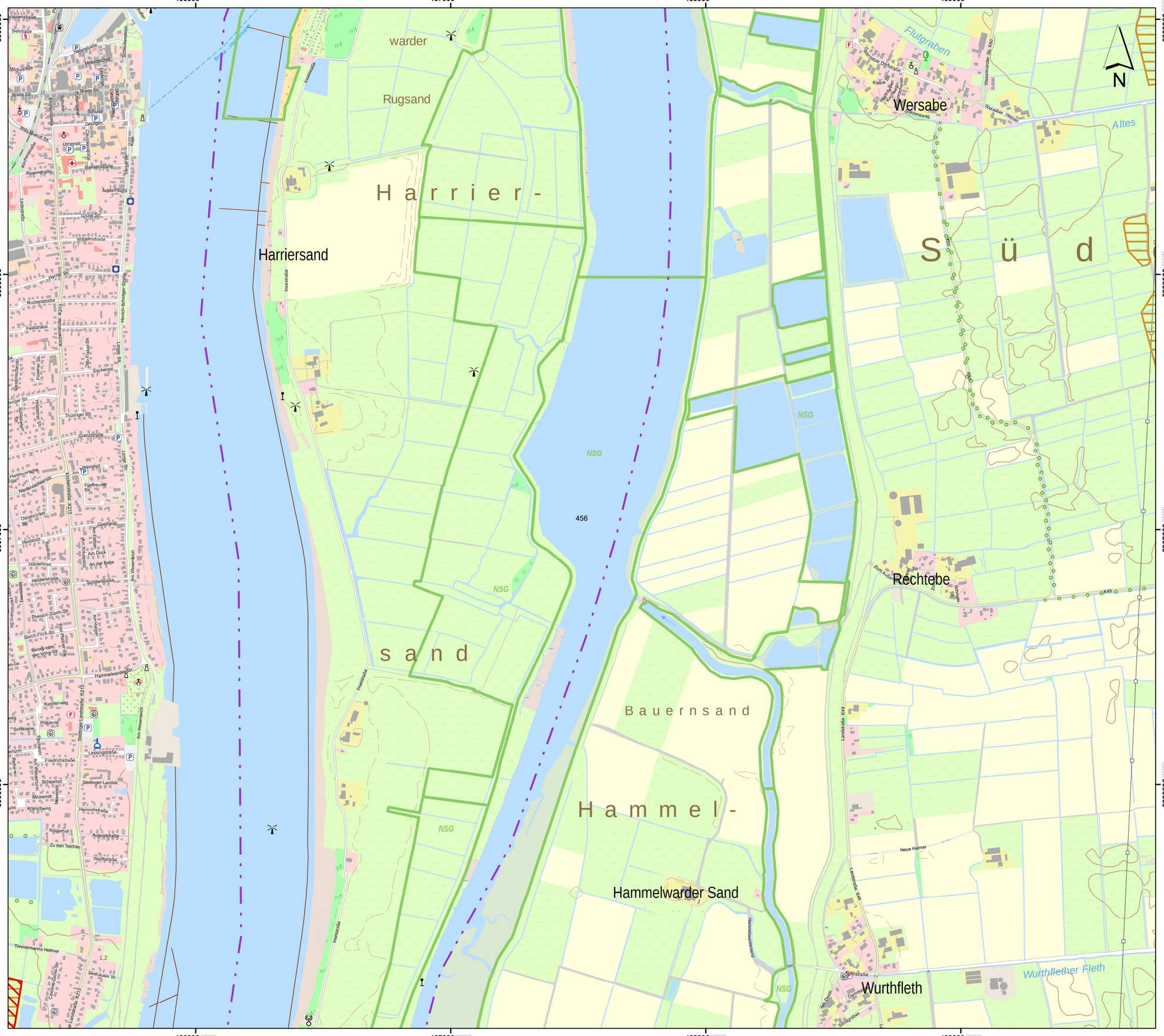
466000
467000
468000
469000
5909000
5908000
5907000
5906000
warder
Rugsand
Harriersand
Harrier-
sand
Bauernsand
Hammel-
Hammelwarder Sand
Wersabe
Süd
Rechtebe
Wurthfleth
Flutgraben
Altes
Wurthfletter Fleth
NSG
456
N
Breite Hammelwarder
Inselstraße
Landstraße K49
Neue Heimer
Hammelwardersand
Wersabe-Heimer
Wersabe-Dorfstraße
Zum Außendeich
Schmiedsweg
Timmermanns Heilmer
Seehäuser W.
Am Deich
Dammstraße
Siedlungsallee
Am Wesserdeich
Hammelwarder Str.
Karpfenweg
Plötzenw.
Schleienw.
Lessingstraße
Friedrichstraße
Sledinger Landstr.
Schaarstr.
Möwenstr.
Kranichweg
Heinrichstraße
Augustastraße
Küstenhof
Zu den Teichen
Werftstraße
Feldstraße
Ruchenstraße
Eschenstr.
Thüringer Str.
Grenzstraße
Trenshof
Fünfhausen Str.
Hollerstr.
Hebbelstraße
Schillerstraße
Theodor-Storm-Str.
Gorch-Fock-Str.
Georg-vom-der-Vring-Str.
Rosenstraße
Hausenstraße
Achlemburg
Grüne Str.
Wilhelmstraße
Harmer Str.
Mittelweg
Breite Str.
Schulstr.
Georgstr.
Ulmenstr.
Willy-Brandt-Str.
Kirchenstraße
Lange Str.
Hinrich-Schröder-Straße
Am Hafen
Schulendeich
Deichstraße
Ortsstraße
Ahlhorner Str.
Wersabe-Dorfstraße
Kleine Str.
Wersabe-Heimer
Wersabe-Str. K55
Ortsstraße
Zum Außendeich
Schmiedsweg
Landstraße K49
Neue Heimer
Hammelwardersand
Am Deich
Dammstraße
Siedlungsallee
Wurthfletter Fleth
Timmermanns Heilmer
Seehäuser W.

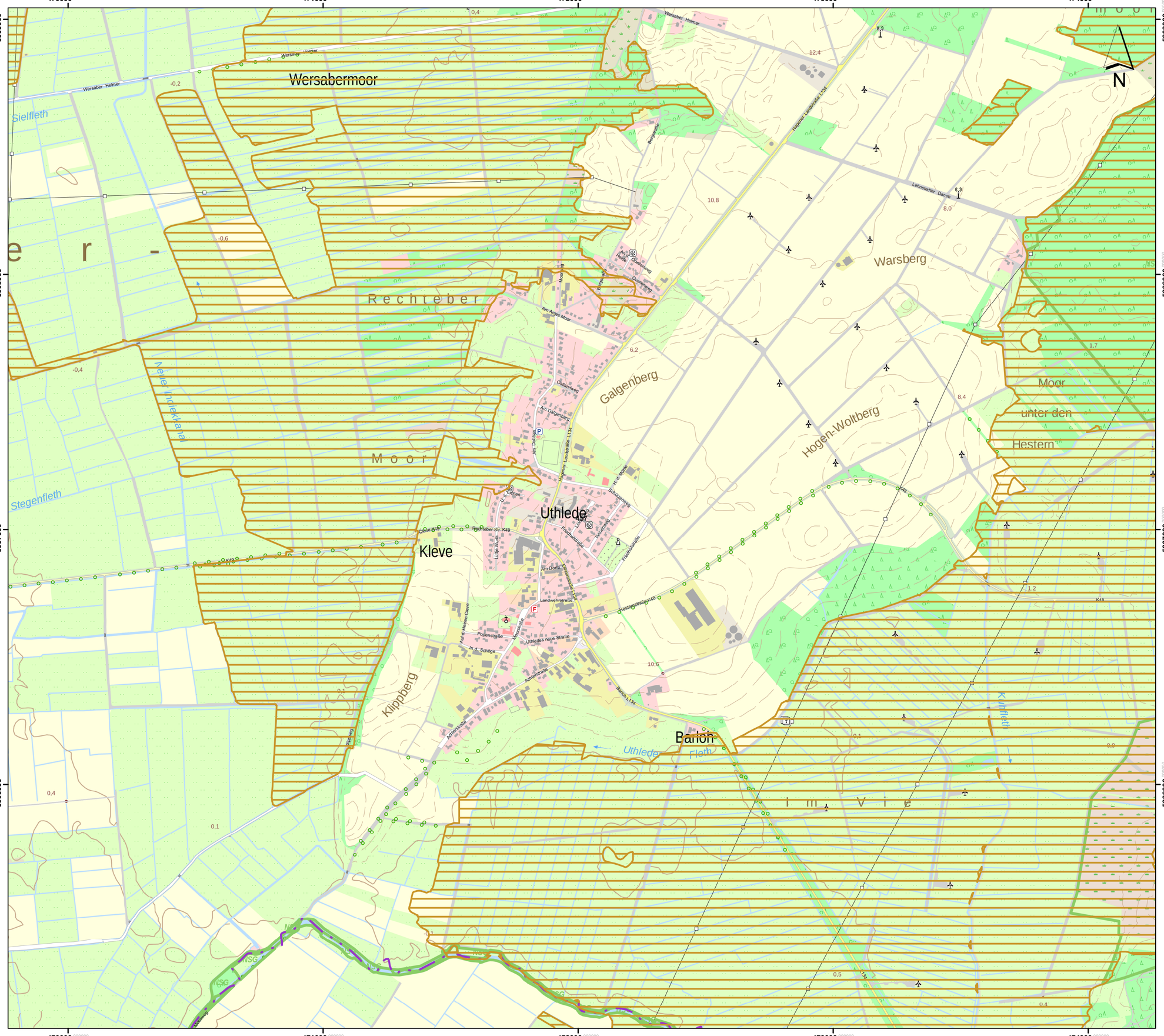

Lageübersicht

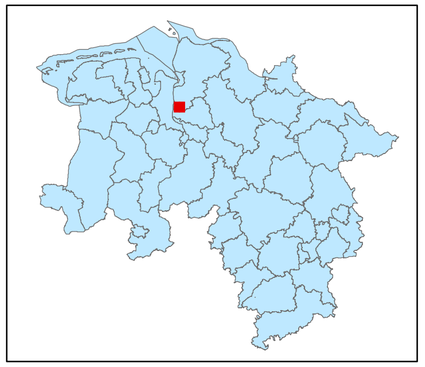

Legende

kohlenstoffreiche Böden

kohlenstoffreiche Böden (Moortreposole)

Landesgrenze

0 0,125 0,25 0,5 0,75 1

Kilometer

Hintergrundkarte:
Amtliche Präsentation 1 : 10 000

Vervielfältigung der Grundlagenkarte nur mit Genehmigung des Herausgebers.
Quellenvermerk:
Auszug aus den Geodaten des Landesamtes für Geoinformation und Landesvermessung Niedersachsen

© 2025 LGLN

© GeoBasis-DE / BKG (2025) CC BY 4.0

Vervielfältigung der Fachinformationen nur mit Genehmigung des ML.

Niedersächsische Verordnung zur Ausweisung von Feuchtgebieten und Mooren als Gebietskulisse nach § 11 Abs. 1 und 4 der GAP-Konditionalitäten-Verordnung

Anlage zu § 1 Abs.1

Detailkarte der kohlenstoffreichen Böden inklusive der Moor-Treposole gem. § 11 Abs. 2 GAPKondV

Blattnummer:	457
Erstellungsdatum:	11.02.2025
Maßstab:	1:10.000

Realisiert durch

Niedersächsisches Ministerium für Ernährung, Landwirtschaft und Verbraucherschutz

SLA

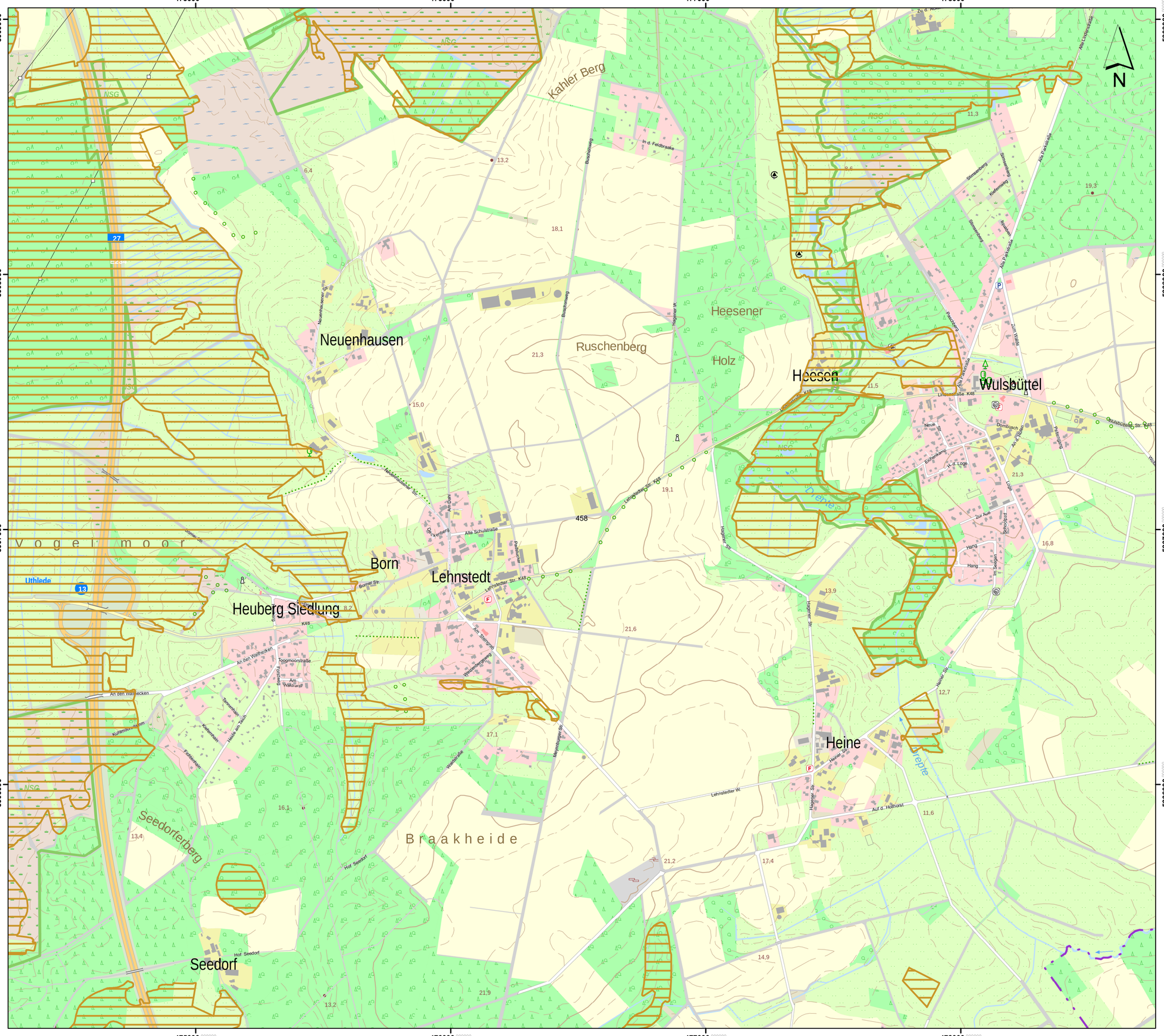

Lageübersicht

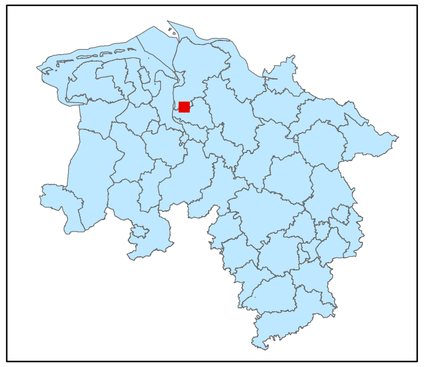

Legende

kohlenstoffreiche Böden

kohlenstoffreiche Böden (Moortreposole)

Landesgrenze

0 0,125 0,25 0,5 0,75 1

Kilometer

Hintergrundkarte:
Amtliche Präsentation 1 : 10 000

Vervielfältigung der Grundlagenkarte nur mit Genehmigung des Herausgebers.
Quellenvermerk:
Auszug aus den Geodaten des Landesamtes für Geoinformation und Landesvermessung Niedersachsen

© 2025 LGLN

© GeoBasis-DE / BKG (2025) CC BY 4.0

Vervielfältigung der Fachinformationen nur mit Genehmigung des ML.

Niedersächsische Verordnung zur Ausweisung von Feuchtgebieten und Mooren als Gebietskulisse nach § 11 Abs. 1 und 4 der GAP-Konditionalitäten-Verordnung

Anlage zu § 1 Abs.1

Detailkarte der kohlenstoffreichen Böden inklusive der Moor-Treposole gem. § 11 Abs. 2 GAPKondV

Blattnummer:	458
Erstellungsdatum:	11.02.2025
Maßstab:	1:10.000

Realisiert durch

Niedersächsisches Ministerium für Ernährung, Landwirtschaft und Verbraucherschutz

SLA

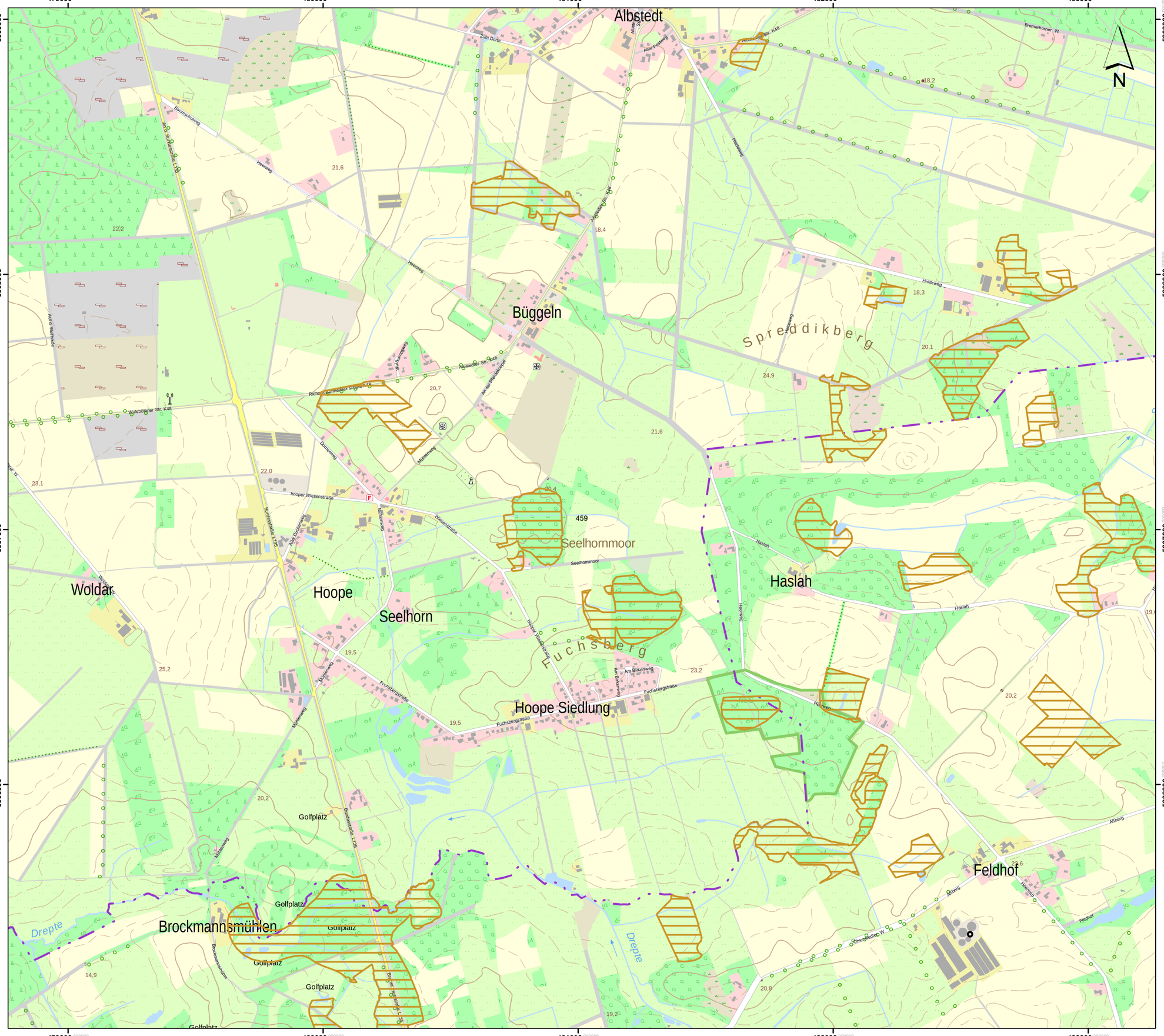

Lageübersicht

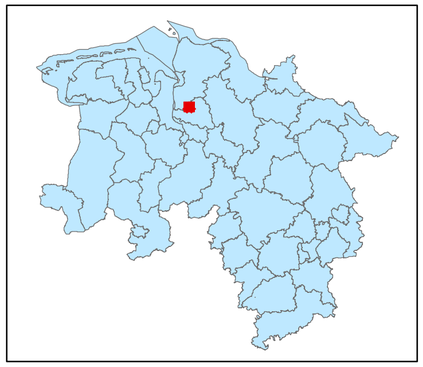

Legende

- kohlenstoffreiche Böden
- kohlenstoffreiche Böden (Moortreposole)
- Landesgrenze

0 0,125 0,25 0,5 0,75 1

Kilometer

Hintergrundkarte:
Amtliche Präsentation 1 : 10 000

Vervielfältigung der Grundlagenkarte nur mit Genehmigung des Herausgebers.
Quellenvermerk:
Auszug aus den Geodaten des Landesamtes für Geoinformation und Landesvermessung Niedersachsen

© 2025 LGLN

© GeoBasis-DE / BKG (2025) CC BY 4.0

Vervielfältigung der Fachinformationen nur mit Genehmigung des ML.

Niedersächsische Verordnung zur Ausweisung von Feuchtgebieten und Mooren als Gebietskulisse nach § 11 Abs. 1 und 4 der GAP-Konditionalitäten-Verordnung

Anlage zu § 1 Abs.1

Detailkarte der kohlenstoffreichen Böden inklusive der Moor-Treposole gem. § 11 Abs. 2 GAPKondV

Blattnummer:	459
Erstellungsdatum:	11.02.2025
Maßstab:	1:10.000

Realisiert durch

Niedersächsisches Ministerium für Ernährung, Landwirtschaft und Verbraucherschutz

SLA

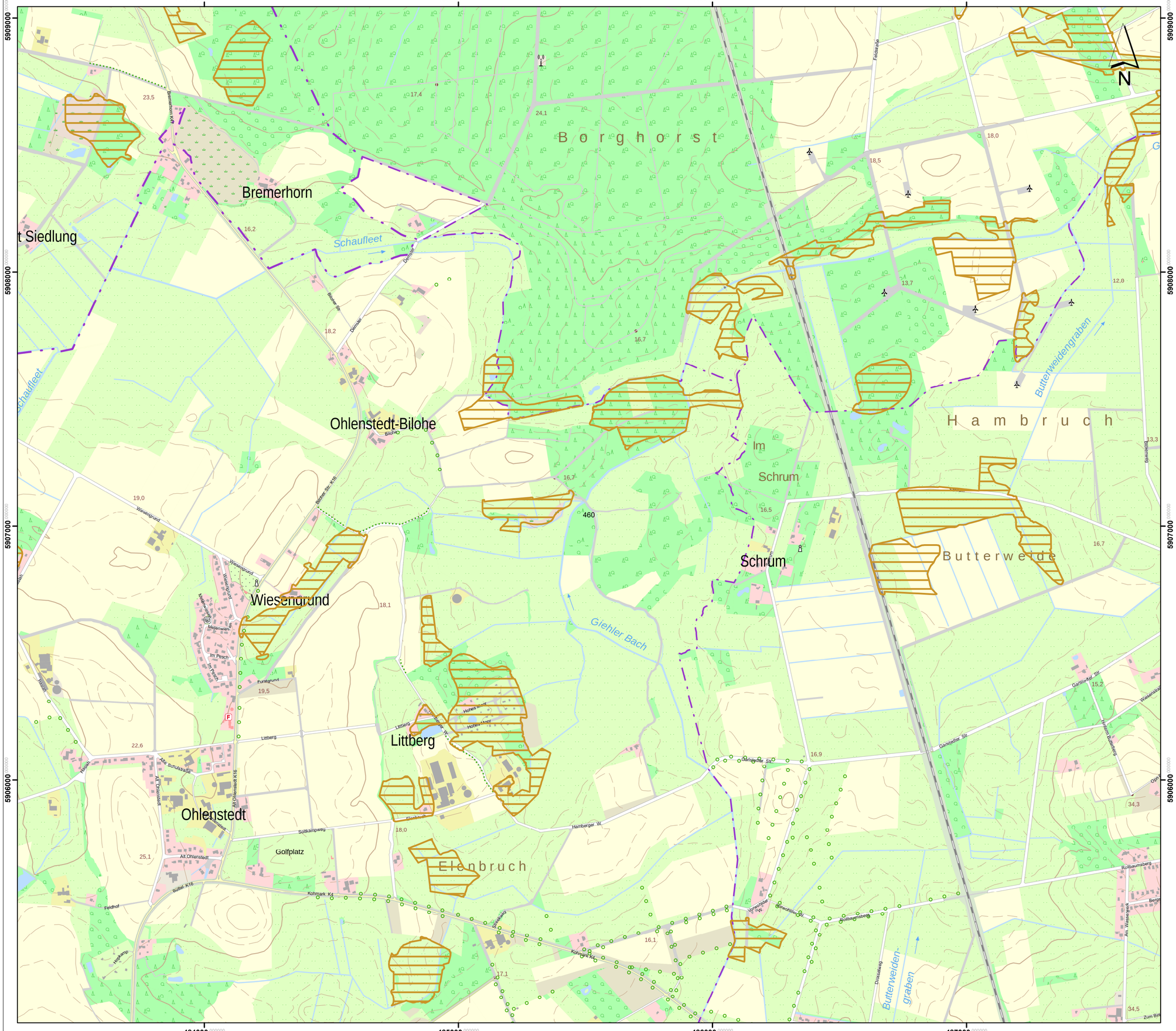

Hintergrundkarte:
Amtliche Präsentation 1 : 10 000

Vervielfältigung der Grundlagenkarte nur mit Genehmigung des Herausgebers.
Quellenvermerk:
Auszug aus den Geodaten des Landesamtes für Geoinformation und Landesvermessung Niedersachsen

© 2025 LGLN

© GeoBasis-DE / BKG (2025) CC BY 4.0

Vervielfältigung der Fachinformationen nur mit Genehmigung des ML.

Niedersächsische Verordnung zur Ausweisung von Feuchtgebieten und Mooren als Gebietskulisse nach § 11 Abs. 1 und 4 der GAP-Konditionalitäten-Verordnung

Anlage zu § 1 Abs.1

Detailkarte der kohlenstoffreichen Böden inklusive der Moor-Treposole gem. § 11 Abs. 2 GAPKondV

Blattnummer:	460
Erstellungsdatum:	11.02.2025
Maßstab:	1:10.000

Realisiert durch

Niedersächsisches Ministerium für Ernährung, Landwirtschaft und Verbraucherschutz

SLA

488000 489000 490000 491000 492000

5909000 5908000 5907000 5906000

Bullwinkel
Hambergen
Wallhöfen
Neuenkrug
Heißenbüttel
Windhorn
Heilsdorf
Langer Berg
Twaberg
Bramberg
Öners
moor
Fehler Bach
Bullwinkeler W.
Wiesermünder Str. L126
Am Neuenlande
Am Funkturm
Am Neuenwalde
Schlomsweg
Dorfstraße
Rehlaune Bruch
Thorner Str.
Brahlauer Str.
Kobenhäger Str.
Königsberger Str.
Danziger Str.
Wallhöfener Str. B74
Am Zimmermann
Am Jakobsberg
Stader Str. B74
Am Bramberg
Auf d. Luai
Auf d. Lith
Kalkstraße
Brinkstraße
Hohendorn
Achterwurth
Am Mooslande
Marschstraße
Bremer Str. B74
Hauptstraße L129
Ringstraße
Schulstraße
Am Schützenplatz
Festplatz
Wallhöfener Kirchweg
Achterfang
Langenend
Bahnhofstraße K24
Auf d. Kamp
Trotzkamp
Wallenberg
Komstraße
Sophie-Tiefen-Ring
Buchenbuschweg
Wiesermünder Weg
Heidestraße Krowarp
Lange Reihe
Papenbütteler W.
12,8
20,4
16,6
18,6
20,0
28,4
33,2
39,4
28,2
18,3
22,8
24,6
461
19,7
30,9
20,9
8,6
6,4
4,0
9,0

Lageübersicht

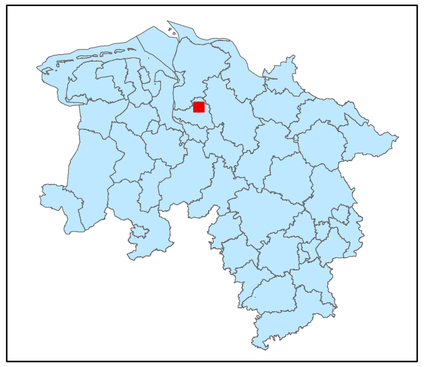

Legende

kohlenstoffreiche Böden

kohlenstoffreiche Böden (Moortreposole)

Landesgrenze

0 0,125 0,25 0,5 0,75 1

Kilometer

Hintergrundkarte:
Amtliche Präsentation 1 : 10 000

Vervielfältigung der Grundlagenkarte nur mit Genehmigung des Herausgebers.
Quellenvermerk:
Auszug aus den Geodaten des Landesamtes für Geoinformation und Landesvermessung Niedersachsen

© 2025 LGLN

© GeoBasis-DE / BKG (2025) CC BY 4.0

Vervielfältigung der Fachinformationen nur mit Genehmigung des ML.

Niedersächsische Verordnung zur Ausweisung von Feuchtgebieten und Mooren als Gebietskulisse nach § 11 Abs. 1 und 4 der GAP-Konditionalitäten-Verordnung

Anlage zu § 1 Abs.1

Detailkarte der kohlenstoffreichen Böden inklusive der Moor-Treposole gem. § 11 Abs. 2 GAPKondV

Blattnummer:	461
Erstellungsdatum:	11.02.2025
Maßstab:	1:10.000

Realisiert durch

Niedersächsisches Ministerium für Ernährung, Landwirtschaft und Verbraucherschutz

SLA

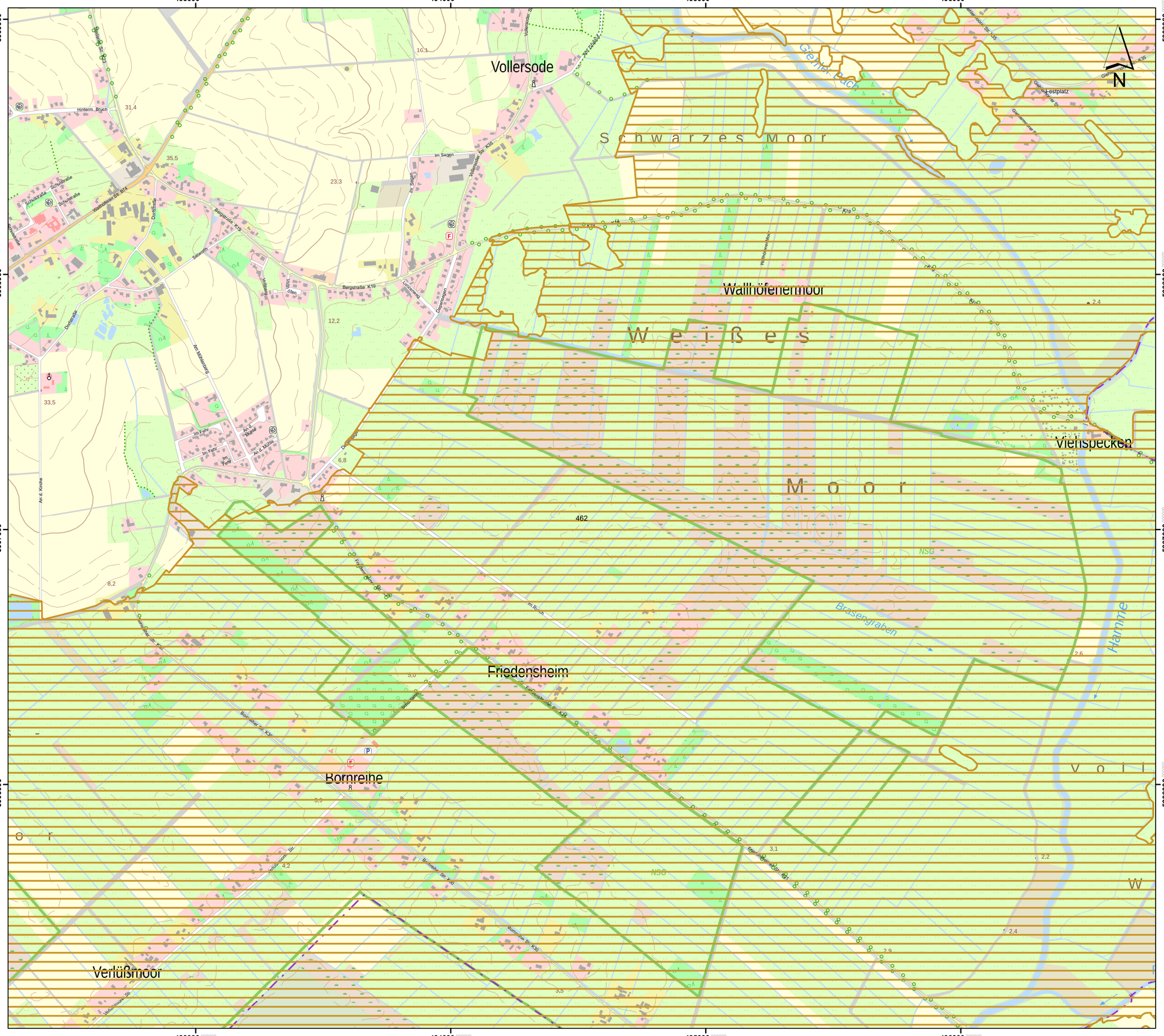
493000
494000
495000
496000
5908000
5907000
5906000
Vollersode
Schwarzes Moor
Wallhöfenermoor
Weißes
Moor
Viehspecken
Friedensheim
Bornreihe
Verlüßmoor
Gerner Bach
Bräsengraben
Hamme
Festplatz
Hinterm Bruch
Schulstraße
Bergstraße K19
Dorfstraße
Im Fehr
Am Kirchweg
Am Mühlenweg
Wallhöfener Str. K19
Vollersoder Str. K35
Im Segen
Im Siek
Deepenmoor
Lüttenweg
Selwarth
Hellweg
Moor-ofen
Wallhöfener Moor
Gerner Bach
Gerner Straße
Gerner Straße K35
Gerner Straße K19
Friedensheimer Str. K20
Bornreiher Str. K20
Verlüßmoor Str.
Hammer Str. K20
Im Rüssen
Am Siek
Am Kirchweg
Am Mühlenweg
Im Fehr
Am d. Mühle
Am d. Kirche
Deepenmoor
Lüttenweg
Schulstraße
Dorfstraße
Bergstraße K19
Selwarth
Hellweg
Moor-ofen
Wallhöfener Str. K19
Vollersoder Str. K35
Im Segen
Im Siek
Am Gerner Bach
Gerner Straße K35
Gerner Straße K19
Wallhöfener Moor
Gerner Bach

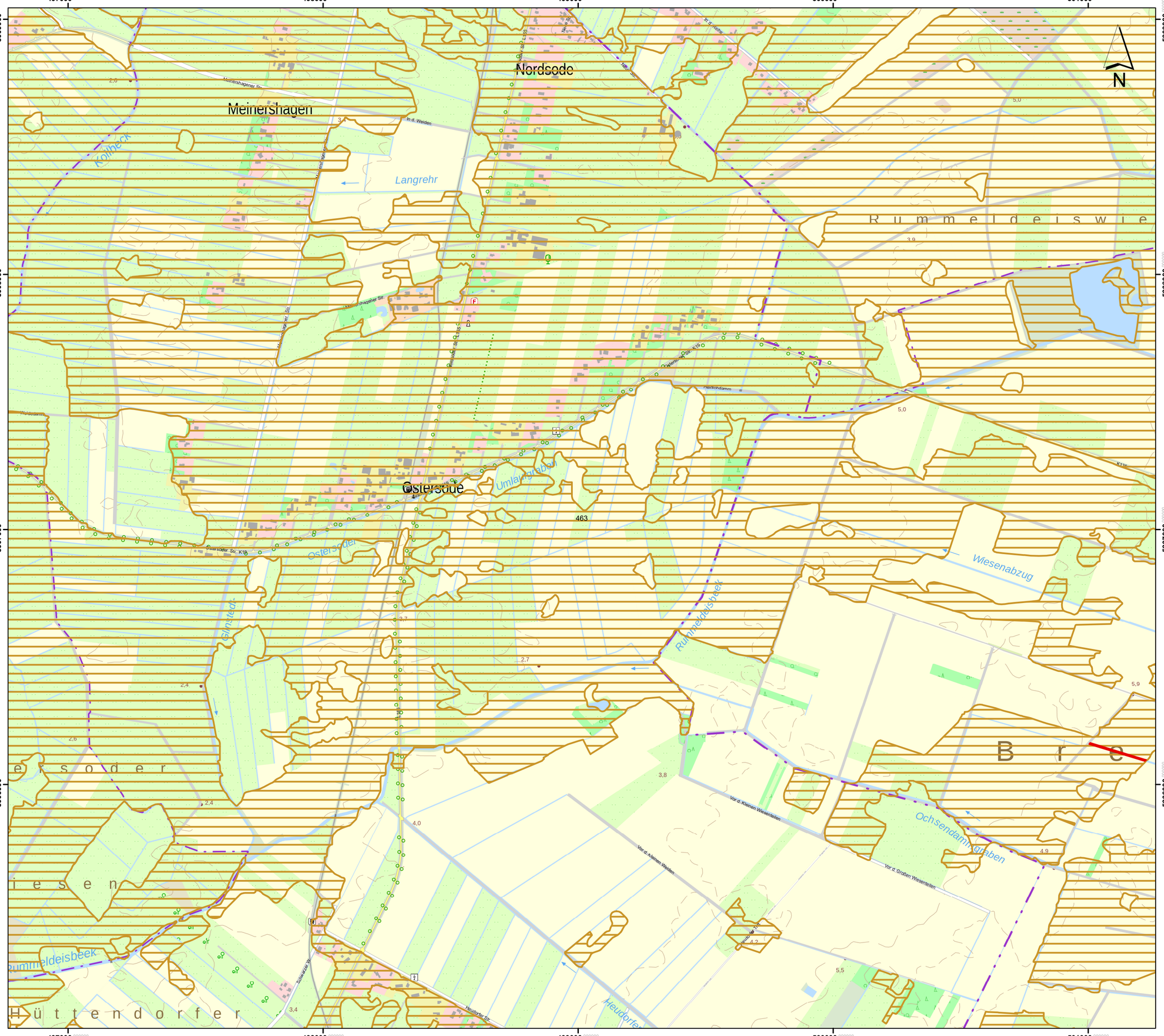

Lageübersicht

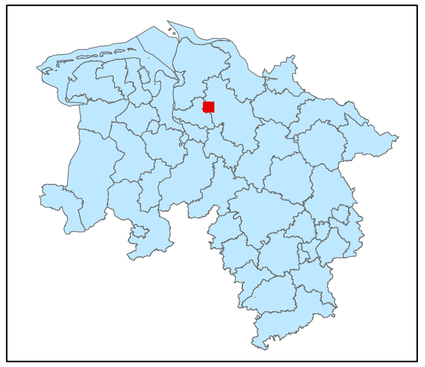

Legende

kohlenstoffreiche Böden

kohlenstoffreiche Böden (Moortreposole)

Landesgrenze

0 0,125 0,25 0,5 0,75 1

Kilometer

Hintergrundkarte:
Amtliche Präsentation 1 : 10 000

Vervielfältigung der Grundlagenkarte nur mit Genehmigung des Herausgebers.
Quellenvermerk:
Auszug aus den Geodaten des Landesamtes für Geoinformation und Landesvermessung Niedersachsen

© 2025 LGLN

© GeoBasis-DE / BKG (2025) CC BY 4.0

Vervielfältigung der Fachinformationen nur mit Genehmigung des ML.

Niedersächsische Verordnung zur Ausweisung von Feuchtgebieten und Mooren als Gebietskulisse nach § 11 Abs. 1 und 4 der GAP-Konditionalitäten-Verordnung

Anlage zu § 1 Abs.1

Detailkarte der kohlenstoffreichen Böden inklusive der Moor-Treposole gem. § 11 Abs. 2 GAPKondV

Blattnummer:	463
Erstellungsdatum:	11.02.2025
Maßstab:	1:10.000

Realisiert durch

Niedersächsisches Ministerium für Ernährung, Landwirtschaft und Verbraucherschutz

SLA

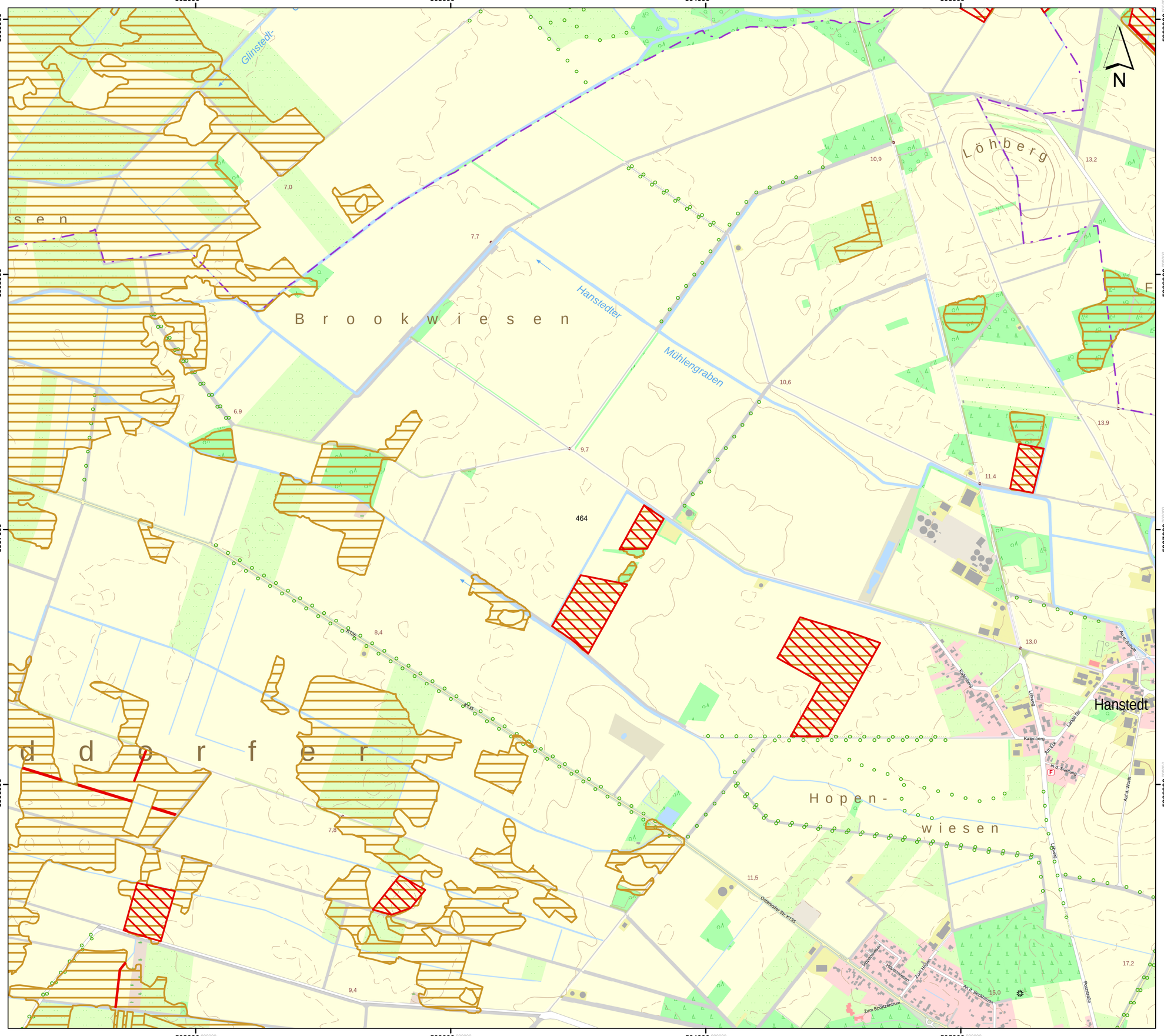

Lageübersicht

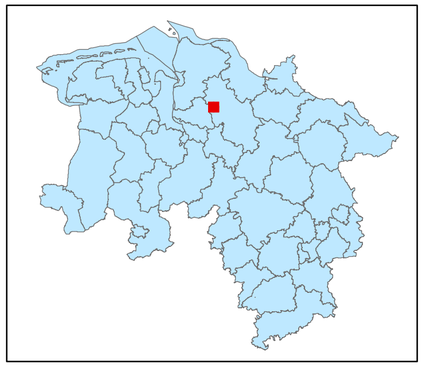

Legende

- kohlenstoffreiche Böden
- kohlenstoffreiche Böden (Moortreposole)
- Landesgrenze

0 0,125 0,25 0,5 0,75 1

Kilometer

Hintergrundkarte:
Amtliche Präsentation 1 : 10 000

Vervielfältigung der Grundlagenkarte nur mit Genehmigung des Herausgebers.
Quellenvermerk:
Auszug aus den Geodaten des Landesamtes für Geoinformation und Landesvermessung Niedersachsen

© 2025 LGLN

© GeoBasis-DE / BKG (2025) CC BY 4.0

Vervielfältigung der Fachinformationen nur mit Genehmigung des ML.

Niedersächsische Verordnung zur Ausweisung von Feuchtgebieten und Mooren als Gebietskulisse nach § 11 Abs. 1 und 4 der GAP-Konditionalitäten-Verordnung

Anlage zu § 1 Abs.1

Detailkarte der kohlenstoffreichen Böden inklusive der Moor-Treposole gem. § 11 Abs. 2 GAPKondV

Blattnummer:	464
Erstellungsdatum:	11.02.2025
Maßstab:	1:10.000

Realisiert durch

Niedersächsisches Ministerium für Ernährung, Landwirtschaft und Verbraucherschutz

SLA

506000 507000 508000 509000 510000

5909000 5908000 5907000 5906000

Rhade
Mühlo
Flötenkiel
Rhadereistedt
Balkenwede
Brommelberg
Rummeldeisbeek
In den Wiebusc
N
Eckrahm
Bruchdamm
Am Sportplatz
Bolterweg
Haupstraße K119
Am Steg
Glinde Weg
Selsinger Str. K119
Kurze Str.
Kühlenweg
Glinder Weg K14
Alter Postweg
Tannenhöh
Zum Alten Sport 1922
Burgdamm
Am Eisenhoop
Neuer Kondamm
Flötenkiel K14
Flötenkiel
Landesstraße K122
Vyhlerweg
Bokelweg
Rhadereistedter Straße L125
Hamelner Str.
Brinkweg
Neuer W.
Am Tegelmoor
Hodenhäger Weg
Bahnhofstraße
Industriestraße
Balkenwede
Lange Str.
Bahnstraße
Alte Dorfstraße
An d. Mühle
Mühlenstraße K114
Mühlenbruchweg
Friedensweg
Hoyerswege Str. K149
e l l h o r n
11,0
13,0
14,6
14,2
16,6
17,4
21,0
25,9
21,9
26,6
25,2
25,5
28,2
38,1
27,8
35,7
33,4
34,1
465

Lageübersicht

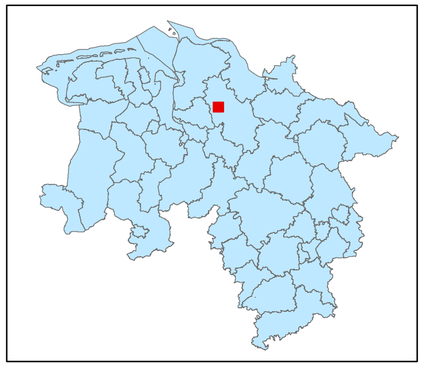

Legende

kohlenstoffreiche Böden

kohlenstoffreiche Böden (Moortreposole)

Landesgrenze

0 0,125 0,25 0,5 0,75 1

Kilometer

Hintergrundkarte:
Amtliche Präsentation 1 : 10 000

Vervielfältigung der Grundlagenkarte nur mit Genehmigung des Herausgebers.
Quellenvermerk:
Auszug aus den Geodaten des Landesamtes für Geoinformation und Landesvermessung Niedersachsen

© 2025 LGLN

© GeoBasis-DE / BKG (2025) CC BY 4.0

Vervielfältigung der Fachinformationen nur mit Genehmigung des ML.

Niedersächsische Verordnung zur Ausweisung von Feuchtgebieten und Mooren als Gebietskulisse nach § 11 Abs. 1 und 4 der GAP-Konditionalitäten-Verordnung

Anlage zu § 1 Abs.1

Detailkarte der kohlenstoffreichen Böden inklusive der Moor-Treposole gem. § 11 Abs. 2 GAPKondV

Blattnummer:	465
Erstellungsdatum:	11.02.2025
Maßstab:	1:10.000

Realisiert durch

Niedersächsisches Ministerium für Ernährung, Landwirtschaft und Verbraucherschutz

SLA

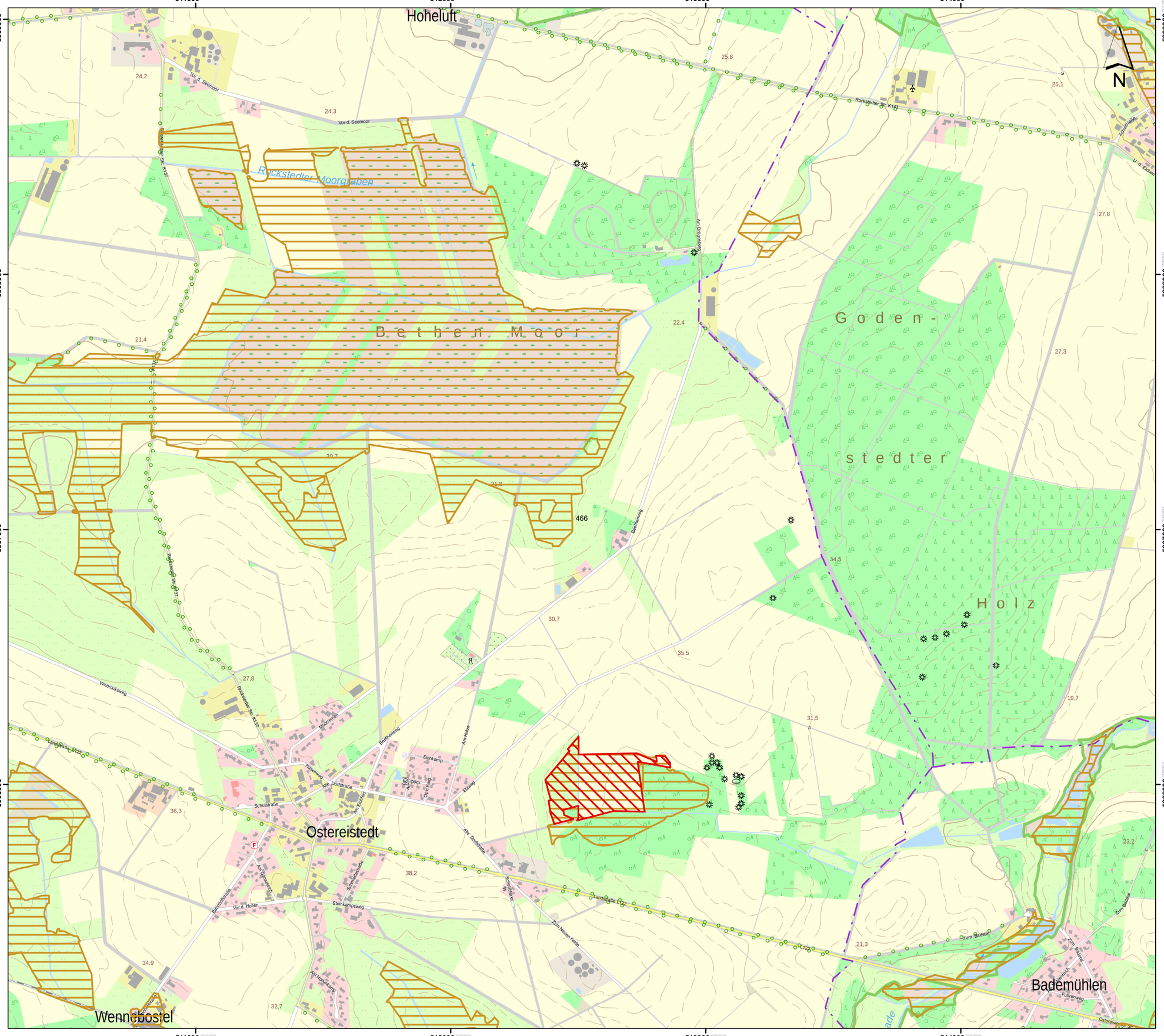

Lageübersicht

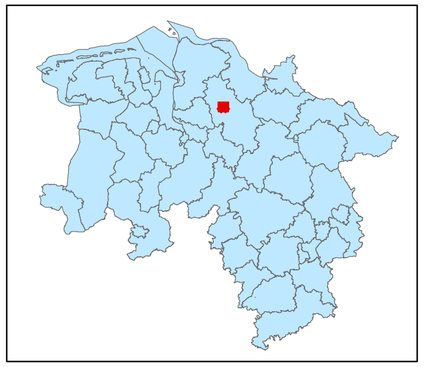

Legende

kohlenstoffreiche Böden

kohlenstoffreiche Böden (Moortreposole)

Landesgrenze

0 0,125 0,25 0,5 0,75 1

Kilometer

Hintergrundkarte:
Amtliche Präsentation 1 : 10 000

Vervielfältigung der Grundlagenkarte nur mit Genehmigung des Herausgebers.
Quellenvermerk:
Auszug aus den Geodaten des Landesamtes für Geoinformation und Landesvermessung Niedersachsen

© 2025 LGLN

© GeoBasis-DE / BKG (2025) CC BY 4.0

Vervielfältigung der Fachinformationen nur mit Genehmigung des ML.

Niedersächsische Verordnung zur Ausweisung von Feuchtgebieten und Mooren als Gebietskulisse nach § 11 Abs. 1 und 4 der GAP-Konditionalitäten-Verordnung

Anlage zu § 1 Abs.1

Detailkarte der kohlenstoffreichen Böden inklusive der Moor-Treposole gem. § 11 Abs. 2 GAPKondV

Blattnummer:	466
Erstellungsdatum:	11.02.2025
Maßstab:	1:10.000

Realisiert durch

Niedersächsisches Ministerium für Ernährung, Landwirtschaft und Verbraucherschutz

SLA

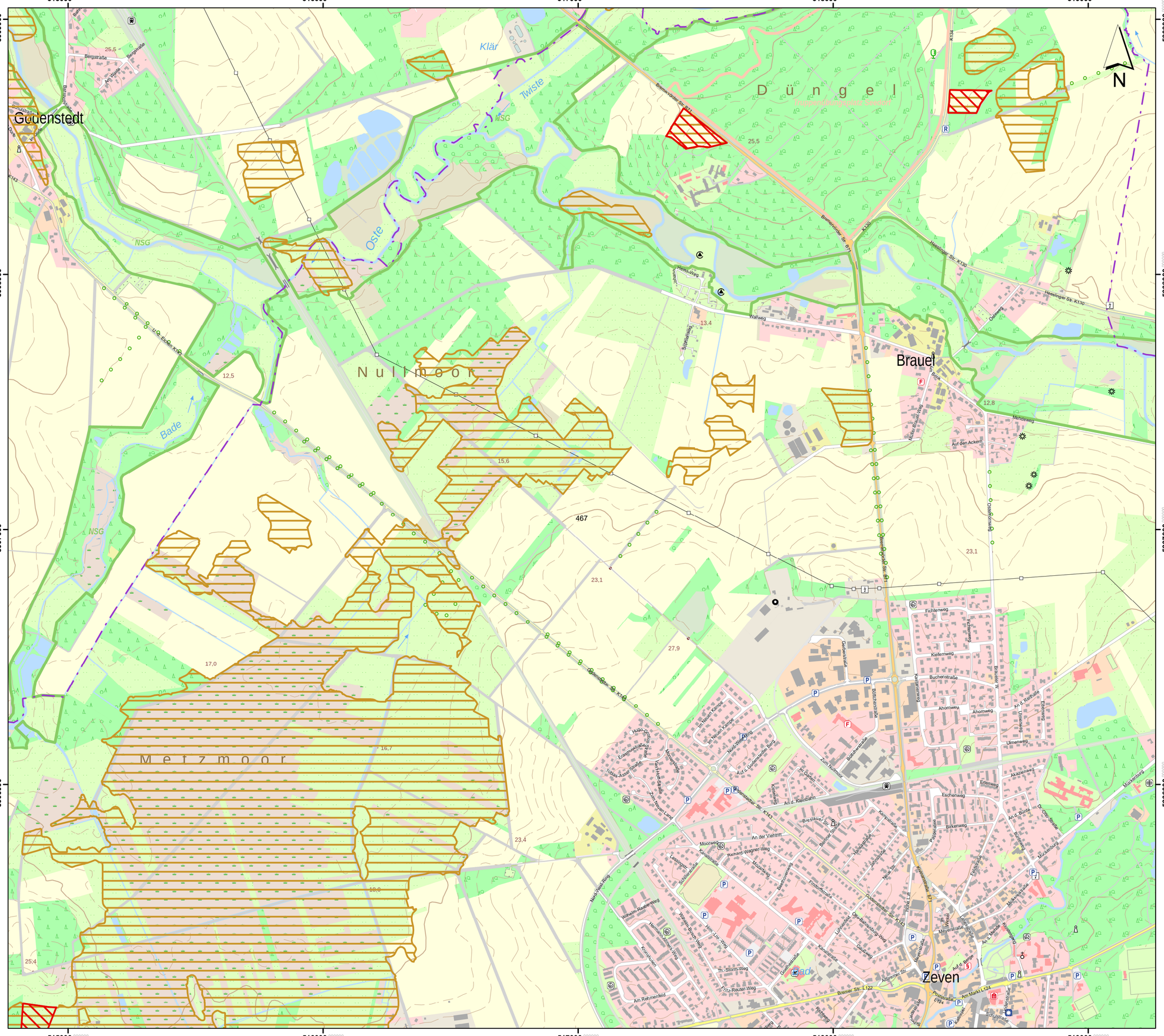
515000
516000
517000
518000
519000
5909000
5908000
5907000
5906000
Gyhum
Gnarrenburg
Gnarrenburg
Gyhum
Gnarrenburg
Gyhum
Gnarrenburg
Gyhum

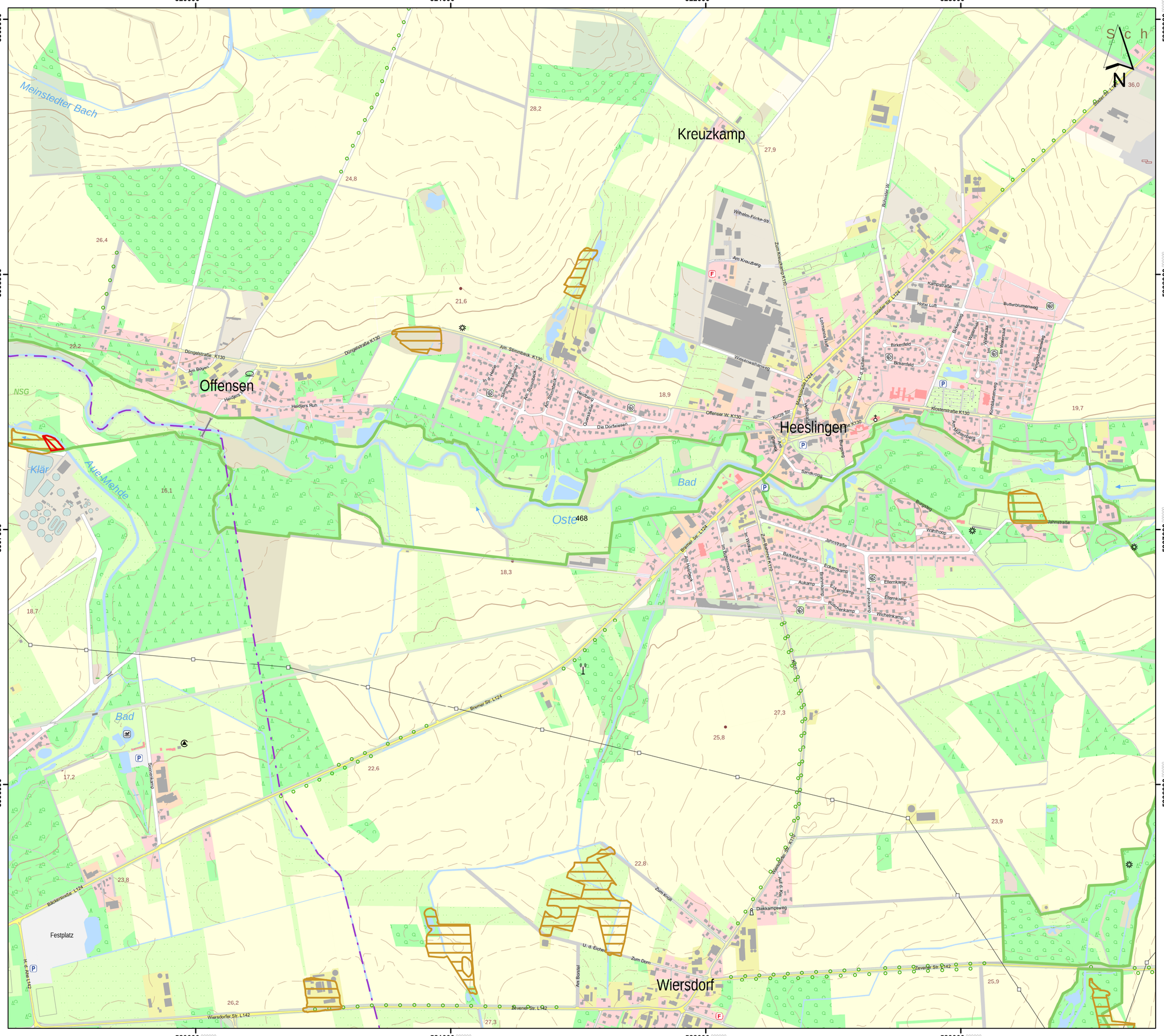

Lageübersicht

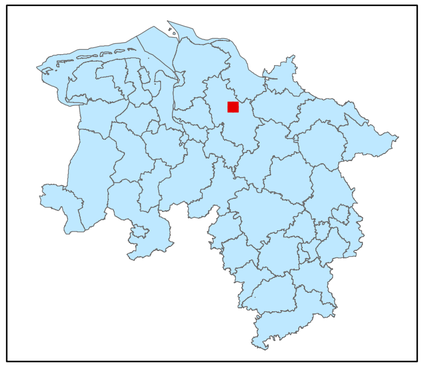

Legende

- kohlenstoffreiche Böden
- kohlenstoffreiche Böden (Moortreposole)
- Landesgrenze

0 0,125 0,25 0,5 0,75 1
Kilometer

Hintergrundkarte:
Amtliche Präsentation 1 : 10 000

Vervielfältigung der Grundlagenkarte nur mit Genehmigung des Herausgebers.
Quellenvermerk:
Auszug aus den Geodaten des Landesamtes für Geoinformation und Landesvermessung Niedersachsen

© 2025 LGLN

© GeoBasis-DE / BKG (2025) CC BY 4.0

Vervielfältigung der Fachinformationen nur mit Genehmigung des ML.

Niedersächsische Verordnung zur Ausweisung von Feuchtgebieten und Mooren als Gebietskulisse nach § 11 Abs. 1 und 4 der GAP-Konditionalitäten-Verordnung

Anlage zu § 1 Abs.1

Detailkarte der kohlenstoffreichen Böden inklusive der Moor-Treposole gem. § 11 Abs. 2 GAPKondV

Blattnummer:	468
Erstellungsdatum:	11.02.2025
Maßstab:	1:10.000

Realisiert durch

Niedersächsisches Ministerium für Ernährung, Landwirtschaft und Verbraucherschutz

SLA

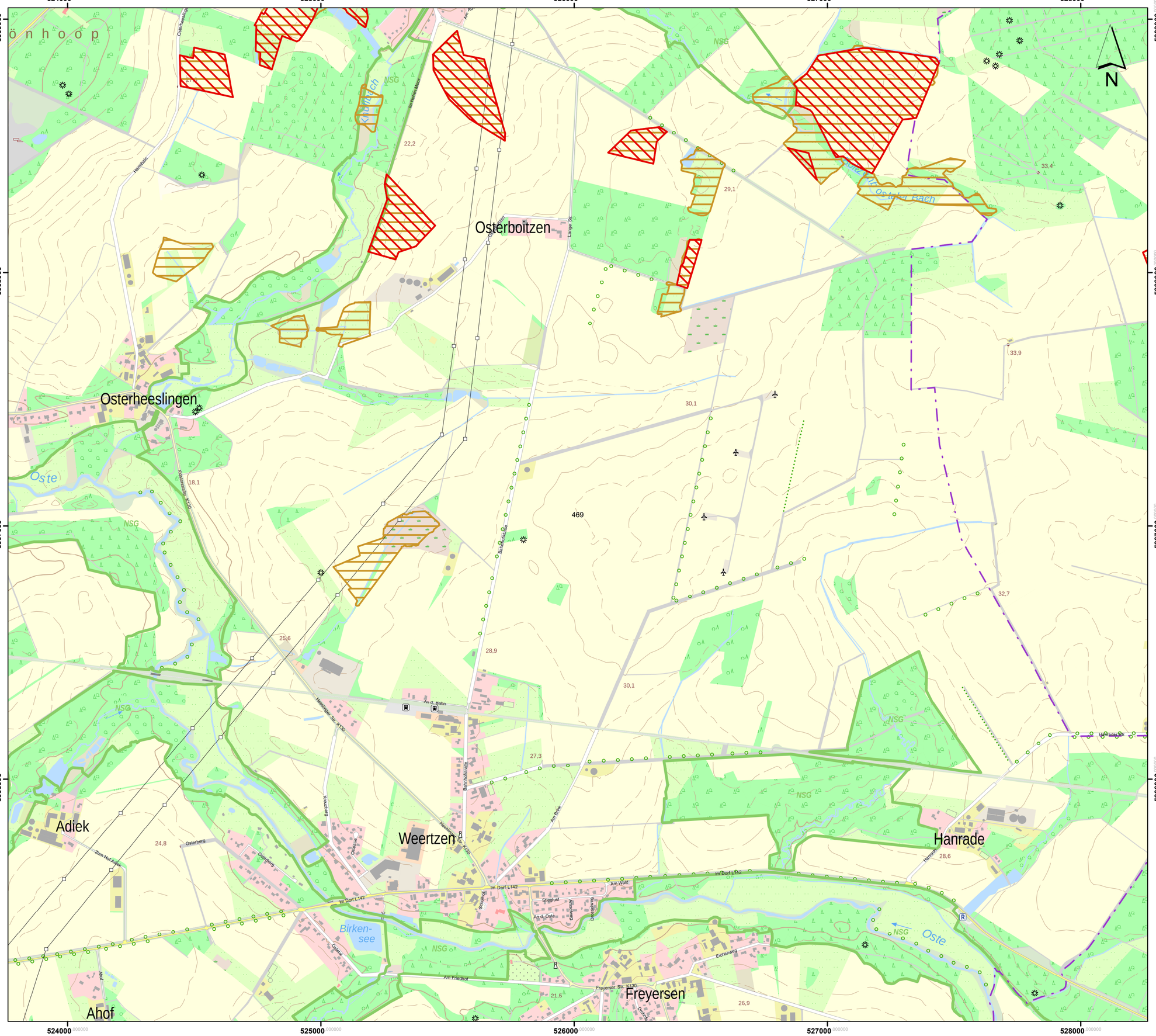

Lageübersicht

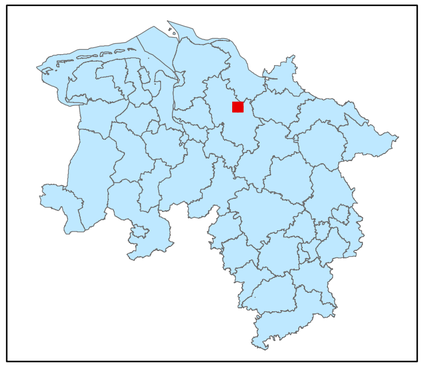

Legende

- kohlenstoffreiche Böden
- kohlenstoffreiche Böden (Moortreposole)
- Landesgrenze

0 0,125 0,25 0,5 0,75 1

Kilometer

Hintergrundkarte:
Amtliche Präsentation 1 : 10 000

Vervielfältigung der Grundlagenkarte nur mit Genehmigung des Herausgebers.
Quellenvermerk:
Auszug aus den Geodaten des Landesamtes für Geoinformation und Landesvermessung Niedersachsen

© 2025 LGLN

© GeoBasis-DE / BKG (2025) CC BY 4.0

Vervielfältigung der Fachinformationen nur mit Genehmigung des ML.

Niedersächsische Verordnung zur Ausweisung von Feuchtgebieten und Mooren als Gebietskulisse nach § 11 Abs. 1 und 4 der GAP-Konditionalitäten-Verordnung

Anlage zu § 1 Abs.1

Detailkarte der kohlenstoffreichen Böden inklusive der Moor-Treposole gem. § 11 Abs. 2 GAPKondV

Blattnummer:	469
Erstellungsdatum:	11.02.2025
Maßstab:	1:10.000

Realisiert durch

Niedersächsisches Ministerium für Ernährung, Landwirtschaft und Verbraucherschutz

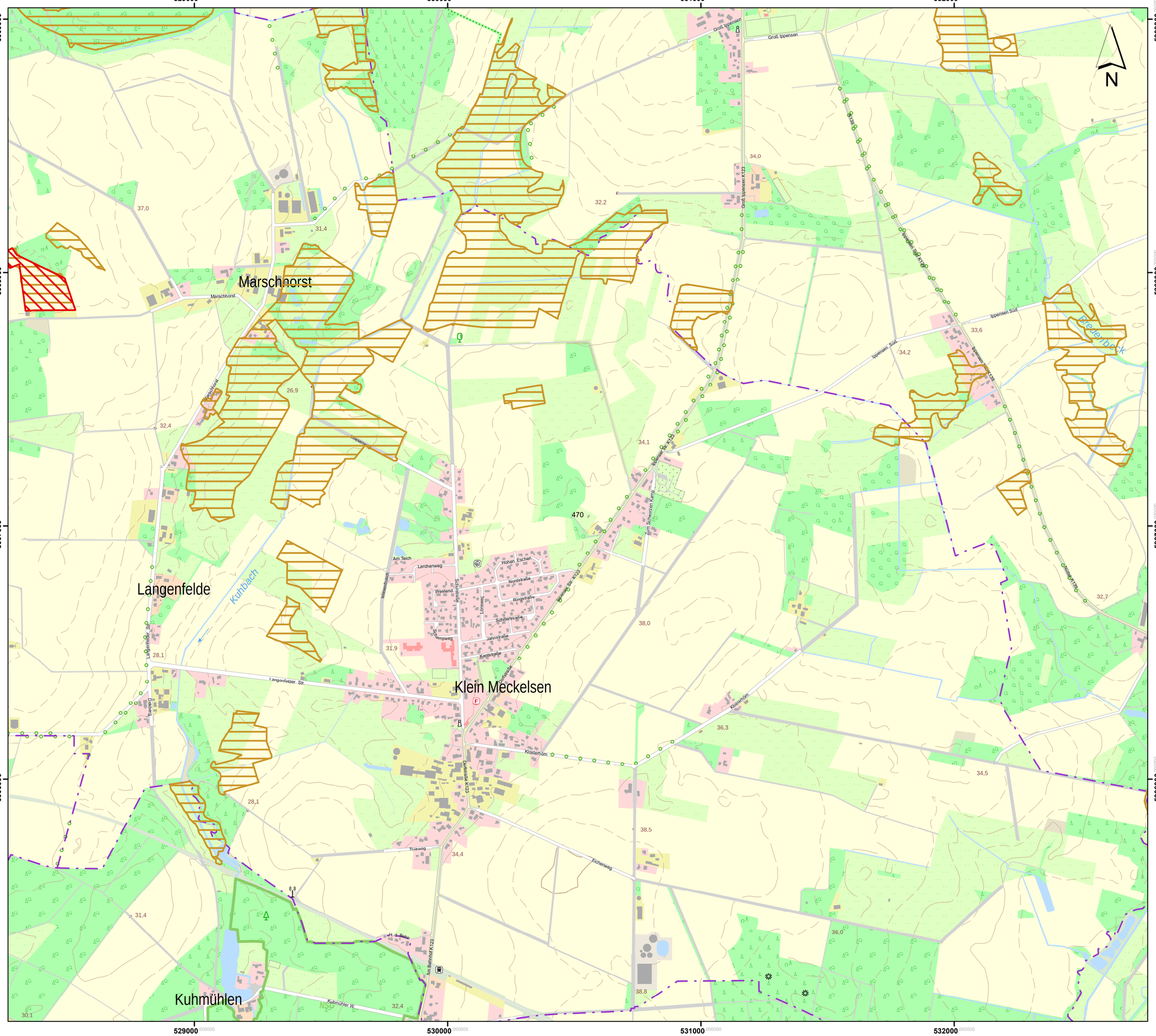

Lageübersicht

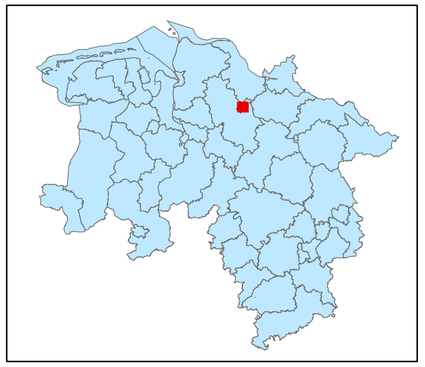

Legende

kohlenstoffreiche Böden

kohlenstoffreiche Böden (Moortreposole)

Landesgrenze

0 0,125 0,25 0,5 0,75 1

Kilometer

Hintergrundkarte:
Amtliche Präsentation 1 : 10 000

Vervielfältigung der Grundlagenkarte nur mit Genehmigung des Herausgebers.
Quellenvermerk:
Auszug aus den Geodaten des Landesamtes für Geoinformation und Landesvermessung Niedersachsen

© 2025 LGLN

© GeoBasis-DE / BKG (2025) CC BY 4.0

Vervielfältigung der Fachinformationen nur mit Genehmigung des ML.

Niedersächsische Verordnung zur Ausweisung von Feuchtgebieten und Mooren als Gebietskulisse nach § 11 Abs. 1 und 4 der GAP-Konditionalitäten-Verordnung

Anlage zu § 1 Abs.1

Detailkarte der kohlenstoffreichen Böden inklusive der Moor-Treposole gem. § 11 Abs. 2 GAPKondV

Blattnummer:	470
Erstellungsdatum:	11.02.2025
Maßstab:	1:10.000

Realisiert durch

Niedersächsisches Ministerium für Ernährung, Landwirtschaft und Verbraucherschutz

SLA

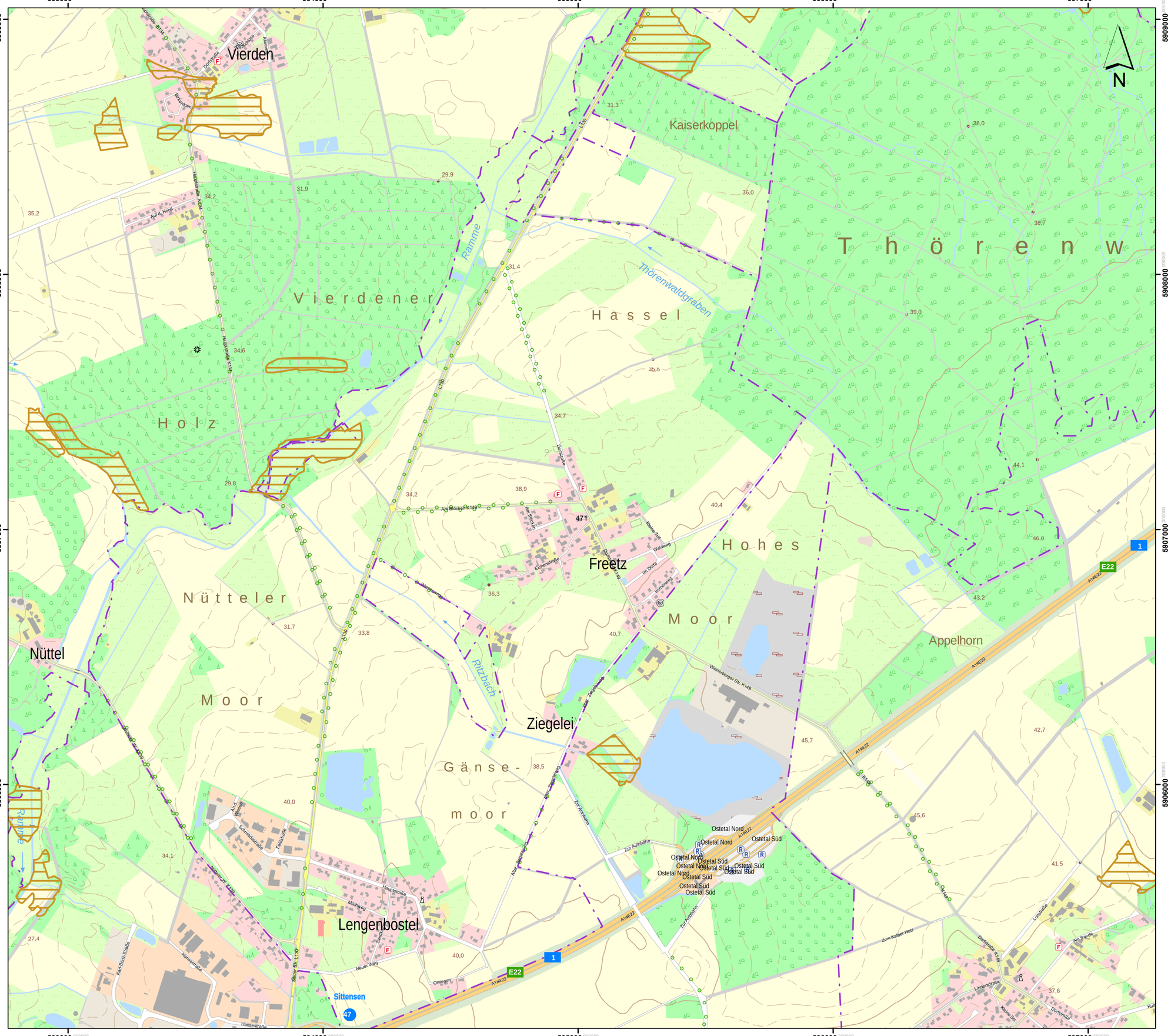

Lageübersicht

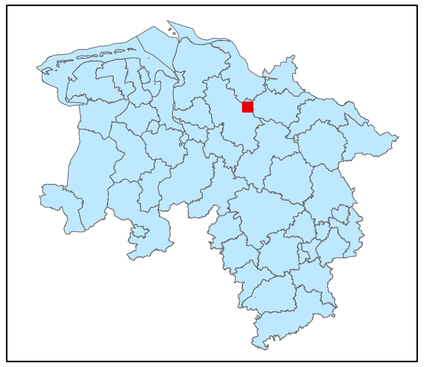

Legende

- kohlenstoffreiche Böden
- kohlenstoffreiche Böden (Moortreposole)
- Landesgrenze

0 0,125 0,25 0,5 0,75 1

Kilometer

Hintergrundkarte:
Amtliche Präsentation 1 : 10 000

Vervielfältigung der Grundlagenkarte nur mit Genehmigung des Herausgebers.
Quellenvermerk:
Auszug aus den Geodaten des Landesamtes für Geoinformation und Landesvermessung Niedersachsen

© 2025 LGLN

© GeoBasis-DE / BKG (2025) CC BY 4.0

Vervielfältigung der Fachinformationen nur mit Genehmigung des ML.

Niedersächsische Verordnung zur Ausweisung von Feuchtgebieten und Mooren als Gebietskulisse nach § 11 Abs. 1 und 4 der GAP-Konditionalitäten-Verordnung

Anlage zu § 1 Abs.1

Detailkarte der kohlenstoffreichen Böden inklusive der Moor-Treposole gem. § 11 Abs. 2 GAPKondV

Blattnummer:	471
Erstellungsdatum:	11.02.2025
Maßstab:	1:10.000

Realisiert durch

Niedersächsisches Ministerium für Ernährung, Landwirtschaft und Verbraucherschutz

SLA

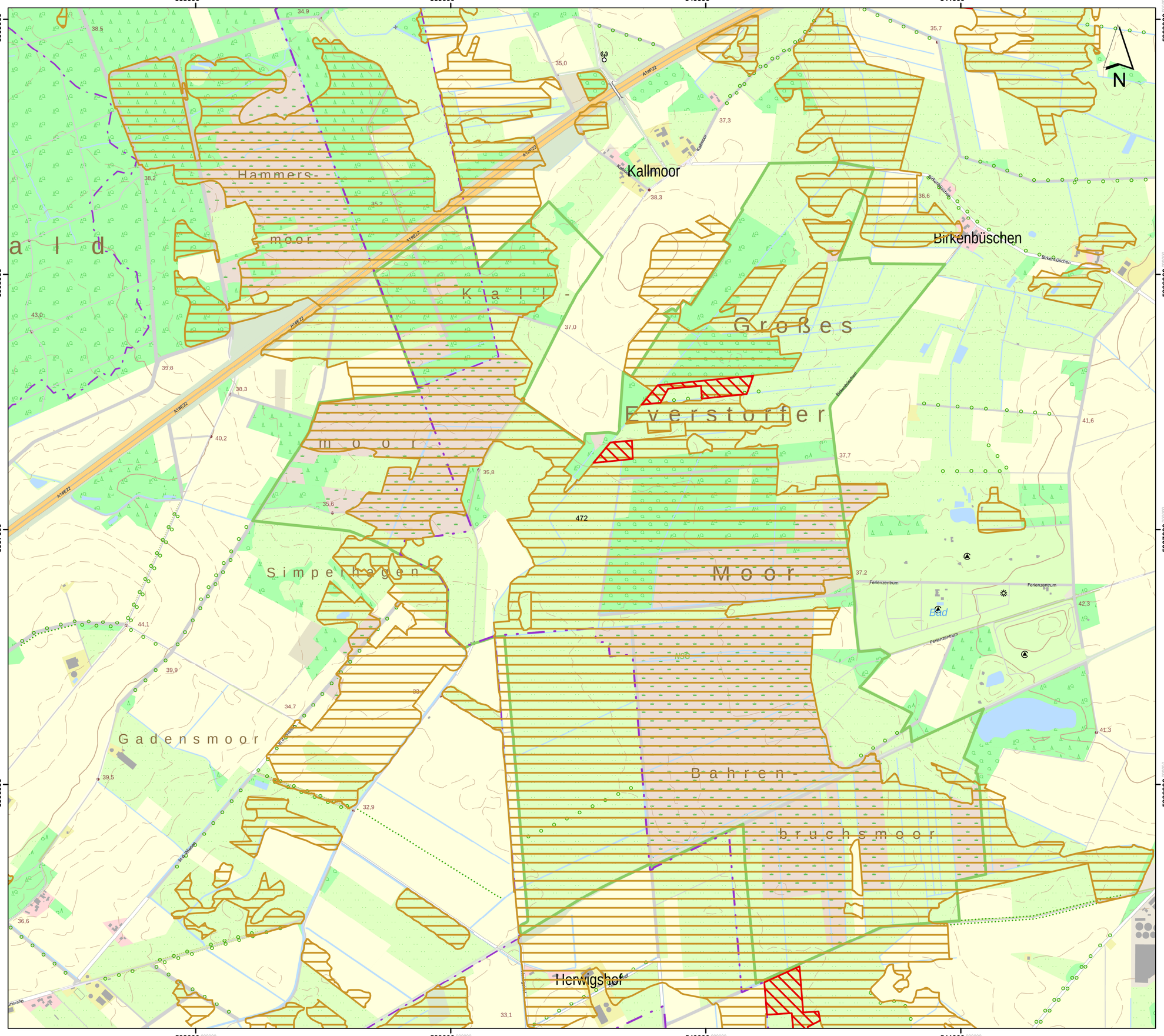

Lageübersicht

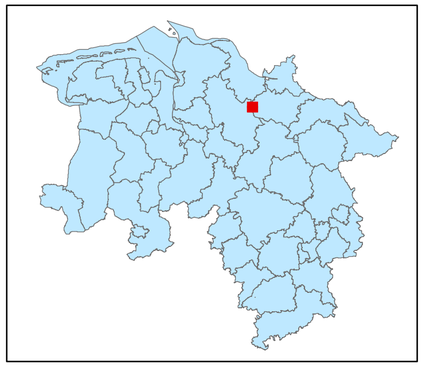

Legende

- kohlenstoffreiche Böden
- kohlenstoffreiche Böden (Moortreposole)
- Landesgrenze

0 0,125 0,25 0,5 0,75 1
Kilometer

Hintergrundkarte:
Amtliche Präsentation 1 : 10 000

Vervielfältigung der Grundlagenkarte nur mit Genehmigung des Herausgebers.
Quellenvermerk:
Auszug aus den Geodaten des Landesamtes für Geoinformation und Landesvermessung Niedersachsen

© 2025 LGLN

© GeoBasis-DE / BKG (2025) CC BY 4.0

Vervielfältigung der Fachinformationen nur mit Genehmigung des ML.

Niedersächsische Verordnung zur Ausweisung von Feuchtgebieten und Mooren als Gebietskulisse nach § 11 Abs. 1 und 4 der GAP-Konditionalitäten-Verordnung

Anlage zu § 1 Abs.1

Detailkarte der kohlenstoffreichen Böden inklusive der Moor-Treposole gem. § 11 Abs. 2 GAPKondV

Blattnummer:	472
Erstellungsdatum:	11.02.2025
Maßstab:	1:10.000

Realisiert durch

Niedersächsisches Ministerium für Ernährung, Landwirtschaft und Verbraucherschutz

SLA

542000 543000 544000 545000 546000

5909000 5908000 5907000 5906000

Büntberg
Everstorf
Heidenau
Fuchswinkel
Wüstenhöfen
Dohrener Hei

N

Lageübersicht

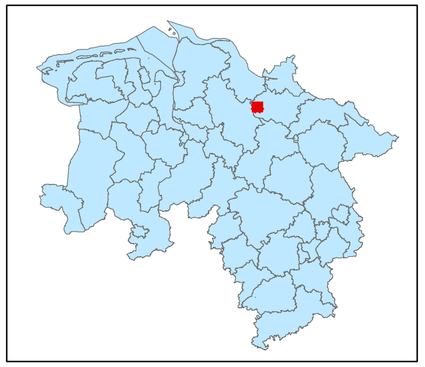

Legende

- kohlenstoffreiche Böden
- kohlenstoffreiche Böden (Moortreposole)
- Landesgrenze

0 0,125 0,25 0,5 0,75 1
Kilometer

Hintergrundkarte:
Amtliche Präsentation 1 : 10 000

Vervielfältigung der Grundlagenkarte nur mit Genehmigung des Herausgebers.
Quellenvermerk:
Auszug aus den Geodaten des Landesamtes für Geoinformation und Landesvermessung Niedersachsen

© 2025 LGLN

© GeoBasis-DE / BKG (2025) CC BY 4.0

Vervielfältigung der Fachinformationen nur mit Genehmigung des ML.

Niedersächsische Verordnung zur Ausweisung von Feuchtgebieten und Mooren als Gebietskulisse nach § 11 Abs. 1 und 4 der GAP-Konditionalitäten-Verordnung

Anlage zu § 1 Abs.1

Detailkarte der kohlenstoffreichen Böden inklusive der Moor-Treposole gem. § 11 Abs. 2 GAPKondV

Blattnummer:	473
Erstellungsdatum:	11.02.2025
Maßstab:	1:10.000

Realisiert durch

Niedersächsisches Ministerium für Ernährung, Landwirtschaft und Verbraucherschutz

SLA

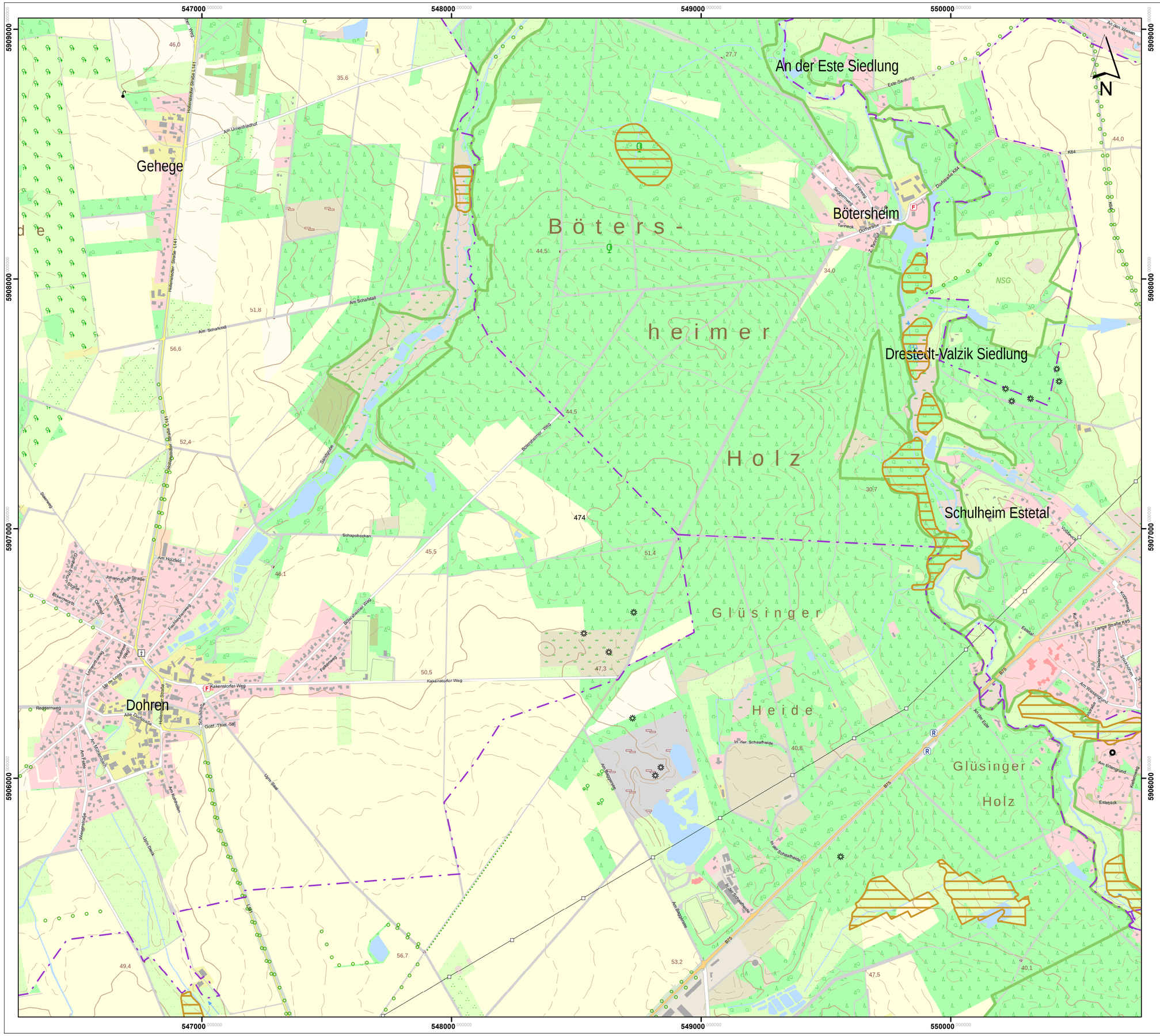

Lageübersicht

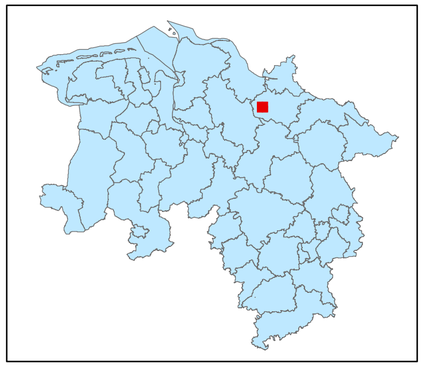

Legende

kohlenstoffreiche Böden

kohlenstoffreiche Böden (Moortreposole)

Landesgrenze

0 0,125 0,25 0,5 0,75 1

Kilometer

Hintergrundkarte:
Amtliche Präsentation 1 : 10 000

Vervielfältigung der Grundlagenkarte nur mit Genehmigung des Herausgebers.
Quellenvermerk:
Auszug aus den Geodaten des Landesamtes für Geoinformation und Landesvermessung Niedersachsen

© 2025 LGLN

© GeoBasis-DE / BKG (2025) CC BY 4.0

Vervielfältigung der Fachinformationen nur mit Genehmigung des ML.

Niedersächsische Verordnung zur Ausweisung von Feuchtgebieten und Mooren als Gebietskulisse nach § 11 Abs. 1 und 4 der GAP-Konditionalitäten-Verordnung

Anlage zu § 1 Abs.1

Detailkarte der kohlenstoffreichen Böden inklusive der Moor-Treposole gem. § 11 Abs. 2 GAPKondV

Blattnummer:	474
Erstellungsdatum:	11.02.2025
Maßstab:	1:10.000

Realisiert durch

Niedersächsisches Ministerium für Ernährung, Landwirtschaft und Verbraucherschutz

SLA

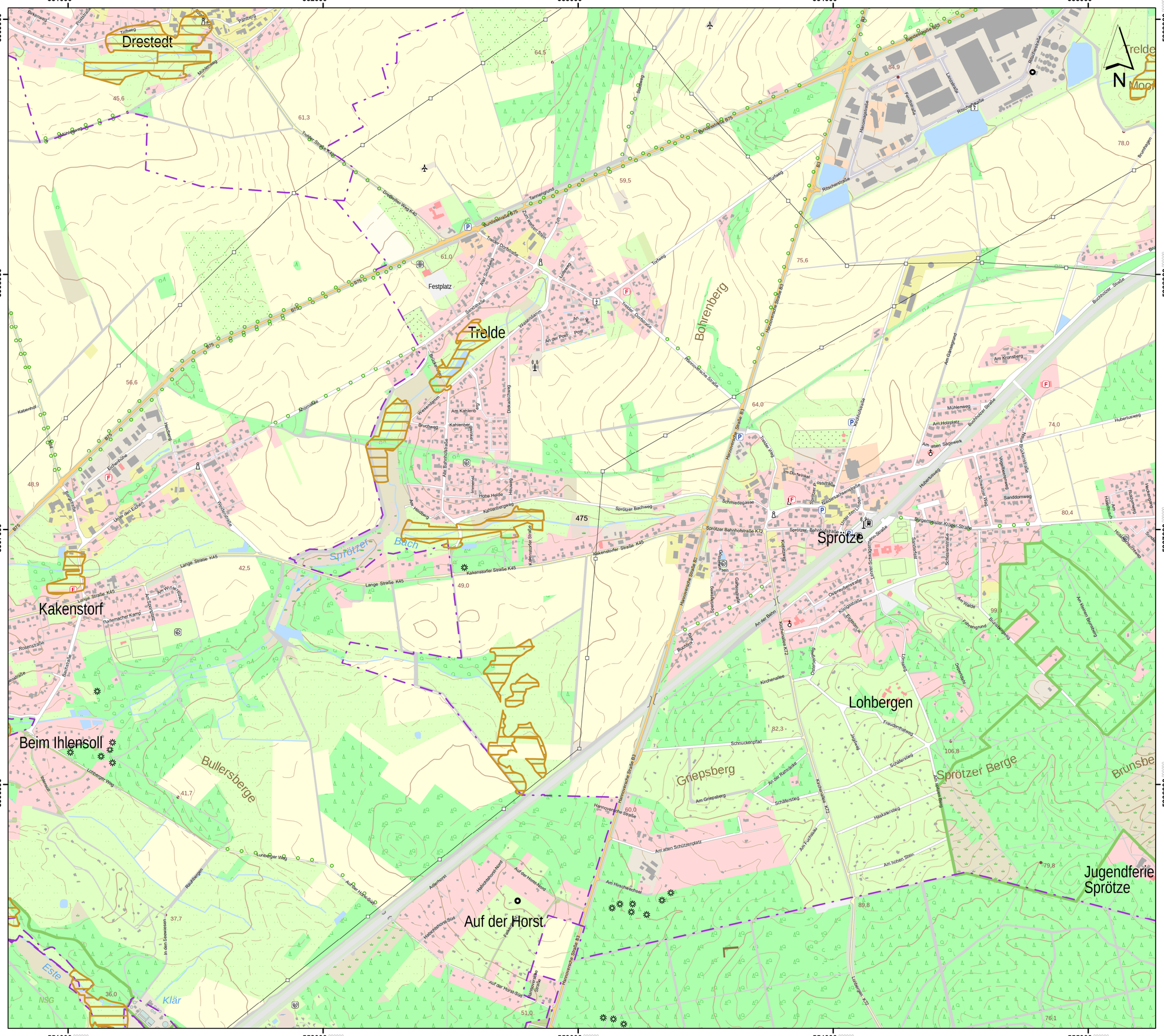

Lageübersicht

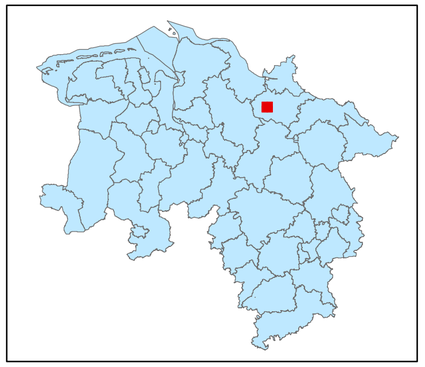

Legende

kohlenstoffreiche Böden

kohlenstoffreiche Böden (Moortreposole)

Landesgrenze

0 0,125 0,25 0,5 0,75 1

Kilometer

Hintergrundkarte:
Amtliche Präsentation 1 : 10 000

Vervielfältigung der Grundlagenkarte nur mit Genehmigung des Herausgebers.
Quellenvermerk:
Auszug aus den Geodaten des Landesamtes für Geoinformation und Landesvermessung Niedersachsen

© 2025 LGLN

© GeoBasis-DE / BKG (2025) CC BY 4.0

Vervielfältigung der Fachinformationen nur mit Genehmigung des ML.

Niedersächsische Verordnung zur Ausweisung von Feuchtgebieten und Mooren als Gebietskulisse nach § 11 Abs. 1 und 4 der GAP-Konditionalitäten-Verordnung

Anlage zu § 1 Abs.1

Detailkarte der kohlenstoffreichen Böden inklusive der Moor-Treposole gem. § 11 Abs. 2 GAPKondV

Blattnummer:	475
Erstellungsdatum:	11.02.2025
Maßstab:	1:10.000

Realisiert durch

Niedersächsisches Ministerium für Ernährung, Landwirtschaft und Verbraucherschutz

SLA

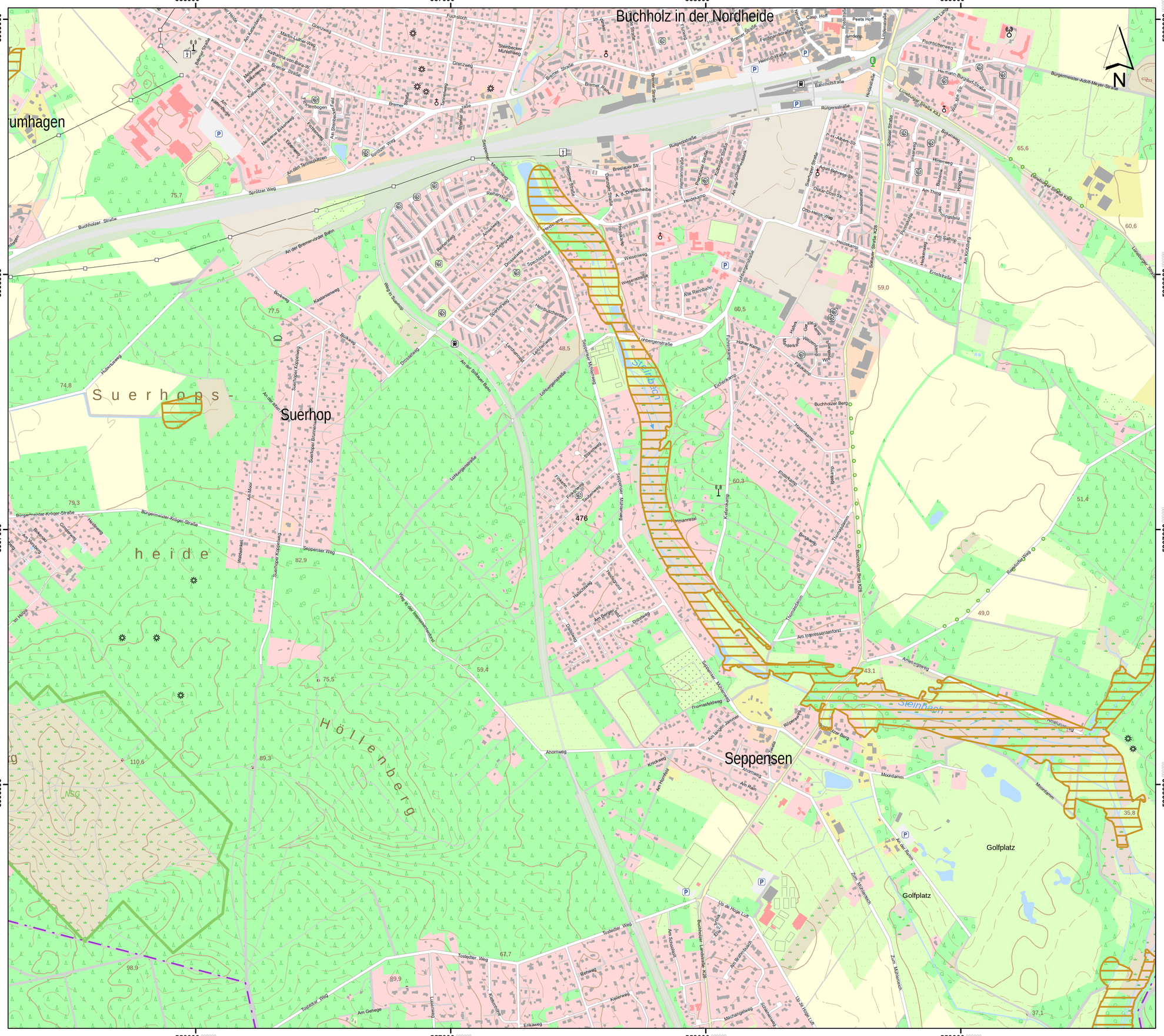
556000
557000
558000
559000
5909000
5908000
5907000
5906000
Buchholz in der Nordheide
umhagen
Suerhop
heide
Seppensen
Höllenberg
Steinbach
Golfplatz
Golfplatz
N
Bremer Straße
Bahnhofstraße
Rütgerstraße
Buchholzer Straße
Sprötzer Weg
An der Bremervörder Bahn
Seppenser Weg
Bürgermeister-Kröger-Straße
Ahornweg
Tostedter Weg
Lohbergenstraße
Ohbergenstraße
Heidekamp
Wiesenweg
Dreslerweg
Reiherweg
Lerchenweg
Drosselweg
Specht
Amselweg
Zaunweg
Kastanienweg
Birkenweg
Hüsenweg
Weg zu Suerhop
Seppenser Mühlenweg
Thomasfeldweg
Am langen Jammer
Knickweg
Am Hornbek
Am Rain
Moordamm
Am Gehege
Lüneburger Straße K68
Buchholzer Straße K28
Buchholzer Landstraße K28
Zum Mühlenteich
Up de hüge Luft
Am Bergen
Am Interessentenforst
Regionsweg
Amelingsweg
Am Thing
Am Sahoop
Am Kolkberg
Ernststraße
Adolf-Behrens-Str.
Otto-Heinr.-Weg
Osa-r-Dost-Str.
Fr.-H.-Meyer-Str.
Hermann-Bürgard-Straße
Bürgermeister-Adolf-Meyer-Straße
Fischbüttenweg
Am Lang
Peets Hoff
Casp. Hoff
Lindenstraße
Ferdinandstraße
Heinrichstraße
Bremer Reek
Grenzweg
Fuchsloch
Steinbecker Mühlenweg
Katharina-von-Bora-W.
Martin-Luther-Weg
Am Kattenberge
Kolkenweg
Meisenw.
Eibenweg
Fasanenweg
Am Steinbecker Feld
Am den Tannenkatzen
Buchholzer Berg
Thomasfeldweg
Am Bergen
Drosselweg
Fasanenweg
Tostedter Weg
Am Gehege
Lüsenweg
Kiebitzweg
Erikaweg
Rehweg
Kranichpfad
Am Schoolwatt
Im Brahmbusch
Machandelweg
Stiefelsweg
Am Moor
Waldwinkel
Suerhoper Brunnenweg
Suerhoper Kirchenweg
Suerhoper Apfelweg
An der alten Schule
An der Schauer Bahn
Lohbergenstraße
Suerhoper Mühlenweg
Stiefelweg
Lerchenweg
Drosselweg
Dreslerweg
Specht
Heidekamp
Wiesenweg
Alte Reihnbahn
Lüneburger Straße K26
Schauer Straße
Schauer-Straße K26
Immenweg
Hintenweg
Birkenweg
Bahnweg
Ahornweg
Ernststraße
Am Kolkberg
Am Thing
Otto-Heinr.-Weg
Osa-r-Dost-Str.
Adolf-Behrens-Str.
Fr.-H.-Meyer-Str.
Hermann-Bürgard-Straße
Bürgermeister-Adolf-Meyer-Straße
Fischbüttenweg
Am Lang
Peets Hoff
Casp. Hoff
Lindenstraße
Ferdinandstraße
Heinrichstraße
Bremer Reek
Grenzweg
Fuchsloch
Steinbecker Mühlenweg
Katharina-von-Bora-W.
Martin-Luther-Weg
Am Kattenberge
Kolkenweg
Meisenw.
Eibenweg
Fasanenweg
Am Steinbecker Feld
Am den Tannenkatzen
Sprötzer Weg
Buchholzer Straße
An der Bremervörder Bahn
Seppenser Weg
Bürgermeister-Kröger-Straße
Ahornweg
Tostedter Weg
Lohbergenstraße
Ohbergenstraße
Heidekamp
Wiesenweg
Dreslerweg
Reiherweg
Lerchenweg
Drosselweg
Specht
Amselweg
Zaunweg
Kastanienweg
Birkenweg
Hüsenweg
Weg zu Suerhop
Seppenser Mühlenweg
Thomasfeldweg
Am langen Jammer
Knickweg
Am Hornbek
Am Rain
Moordamm
Am Gehege
Lüneburger Straße K68
Buchholzer Straße K28
Buchholzer Landstraße K28
Zum Mühlenteich
Up de hüge Luft
Am Bergen
Am Interessentenforst
Regionsweg
Amelingsweg
Am Thing
Am Sahoop
Am Kolkberg
Ernststraße
Adolf-Behrens-Str.
Otto-Heinr.-Weg
Osa-r-Dost

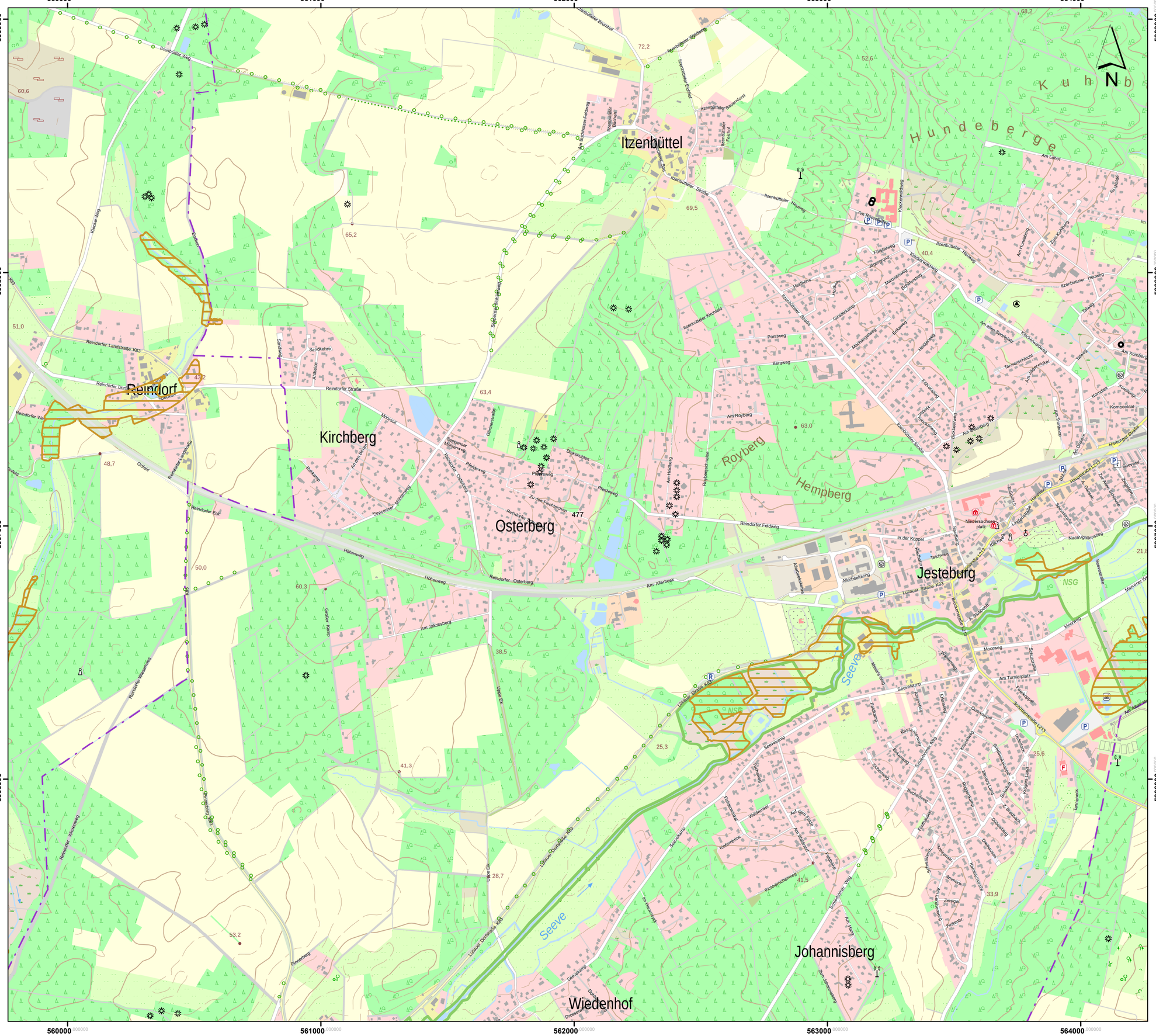

Lageübersicht

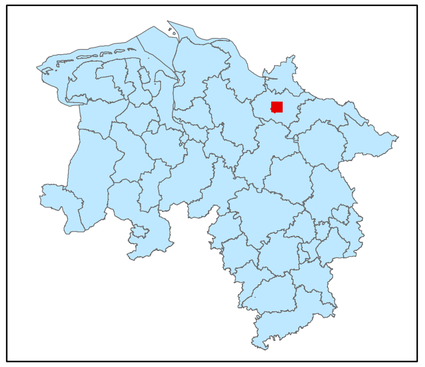

Legende

kohlenstoffreiche Böden

kohlenstoffreiche Böden (Moortreposole)

Landesgrenze

0 0,125 0,25 0,5 0,75 1

Kilometer

Hintergrundkarte:
Amtliche Präsentation 1 : 10 000

Vervielfältigung der Grundlagenkarte nur mit Genehmigung des Herausgebers.
Quellenvermerk:
Auszug aus den Geodaten des Landesamtes für Geoinformation und Landesvermessung Niedersachsen

© 2025 LGLN

© GeoBasis-DE / BKG (2025) CC BY 4.0

Vervielfältigung der Fachinformationen nur mit Genehmigung des ML.

Niedersächsische Verordnung zur Ausweisung von Feuchtgebieten und Mooren als Gebietskulisse nach § 11 Abs. 1 und 4 der GAP-Konditionalitäten-Verordnung

Anlage zu § 1 Abs.1

Detailkarte der kohlenstoffreichen Böden inklusive der Moor-Treposole gem. § 11 Abs. 2 GAPKondV

Blattnummer:	477
Erstellungsdatum:	11.02.2025
Maßstab:	1:10.000

Realisiert durch

Niedersächsisches Ministerium für Ernährung, Landwirtschaft und Verbraucherschutz

SLA

Lageübersicht

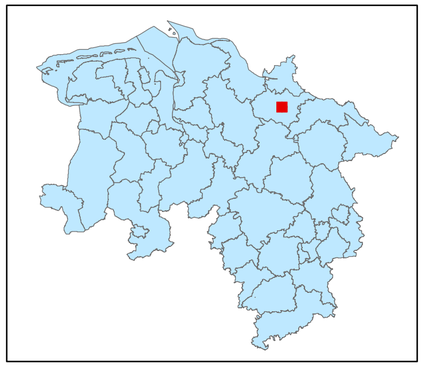

Legende

kohlenstoffreiche Böden

kohlenstoffreiche Böden (Moortreposole)

Landesgrenze

0 0,125 0,25 0,5 0,75 1

Kilometer

Hintergrundkarte:
Amtliche Präsentation 1 : 10 000

Vervielfältigung der Grundlagenkarte nur mit Genehmigung des Herausgebers.
Quellenvermerk:
Auszug aus den Geodaten des Landesamtes für Geoinformation und Landesvermessung Niedersachsen

© 2025 LGLN

© GeoBasis-DE / BKG (2025) CC BY 4.0

Vervielfältigung der Fachinformationen nur mit Genehmigung des ML.

Niedersächsische Verordnung zur Ausweisung von Feuchtgebieten und Mooren als Gebietskulisse nach § 11 Abs. 1 und 4 der GAP-Konditionalitäten-Verordnung

Anlage zu § 1 Abs.1

Detailkarte der kohlenstoffreichen Böden inklusive der Moor-Treposole gem. § 11 Abs. 2 GAPKondV

Blattnummer:	478
Erstellungsdatum:	11.02.2025
Maßstab:	1:10.000

Realisiert durch

Niedersächsisches Ministerium für Ernährung, Landwirtschaft und Verbraucherschutz

SLA

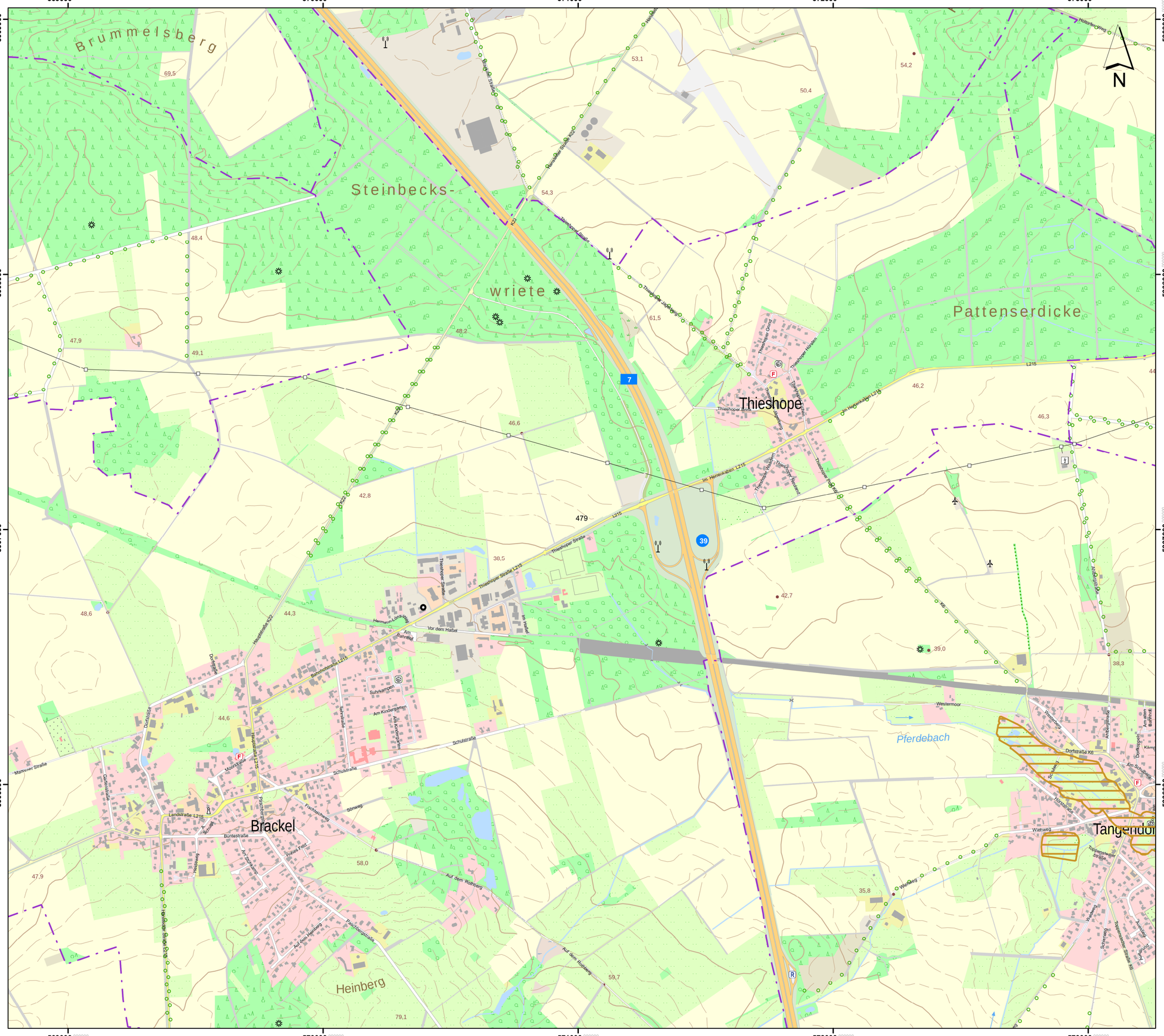
569000
570000
571000
572000
573000
5909000
5908000
5907000
5906000
N
Brummelsberg
Steinbecks-
wriete
Pattenserdicke
Thieshope
Brackel
Heinberg
Pferdebach
Tangendorf
Thieshoper Straße L215
Im Hegenkamp L215
Dorfstraße K6
Bahnhofstraße L215
Schulstraße
Landstraße L215
Moorstraße
Buntestraße
Auf dem Rohberg
Thieshoper Straße K22
Hauptstraße K22
Dorfstraße
Am Bahndamm
Vor dem Haßet
Im Hoffeld
Am Kindergarten
Sükampen
Sükestraße
Mühlenstraße
Marienner Straße
Schützenstraße
Fuchsschweg
Schweg
Pauschenpfad
Auf dem Heuberg
Pauschenpfadstraße
Thieshoper Grund
Thieshoper Höhlen
Thieshoper Jägerbusch
Thieshoper Feld
Thieshoper Thalbusch
Thieshoper Neuland
Thieshoper Park
Wiehweg
Westermoor
Weidenweg
Hünstraße
Dorfstraße K6
Am Schulhang
Am Anger
Dorfgogen
Kämpe
Anbeugstraße
Topenstedter Straße K6
Auenweg
Pfarrweg
Hollorner Weg
Beekdorfer Straße K22
Heidestraße
Thieshoper Straße
Thieshoper Jägerbusch
Hermann Lons Weg
Am Hofe
Am Kindergarten
Schützenstraße
Pauschenpfad
Auf dem Heuberg
Auf dem Rohberg
Im Hegenkamp L215
Thieshoper Grund
Thieshoper Höhlen
Thieshoper Feld
Thieshoper Thalbusch
Thieshoper Neuland
Thieshoper Park
Wiehweg

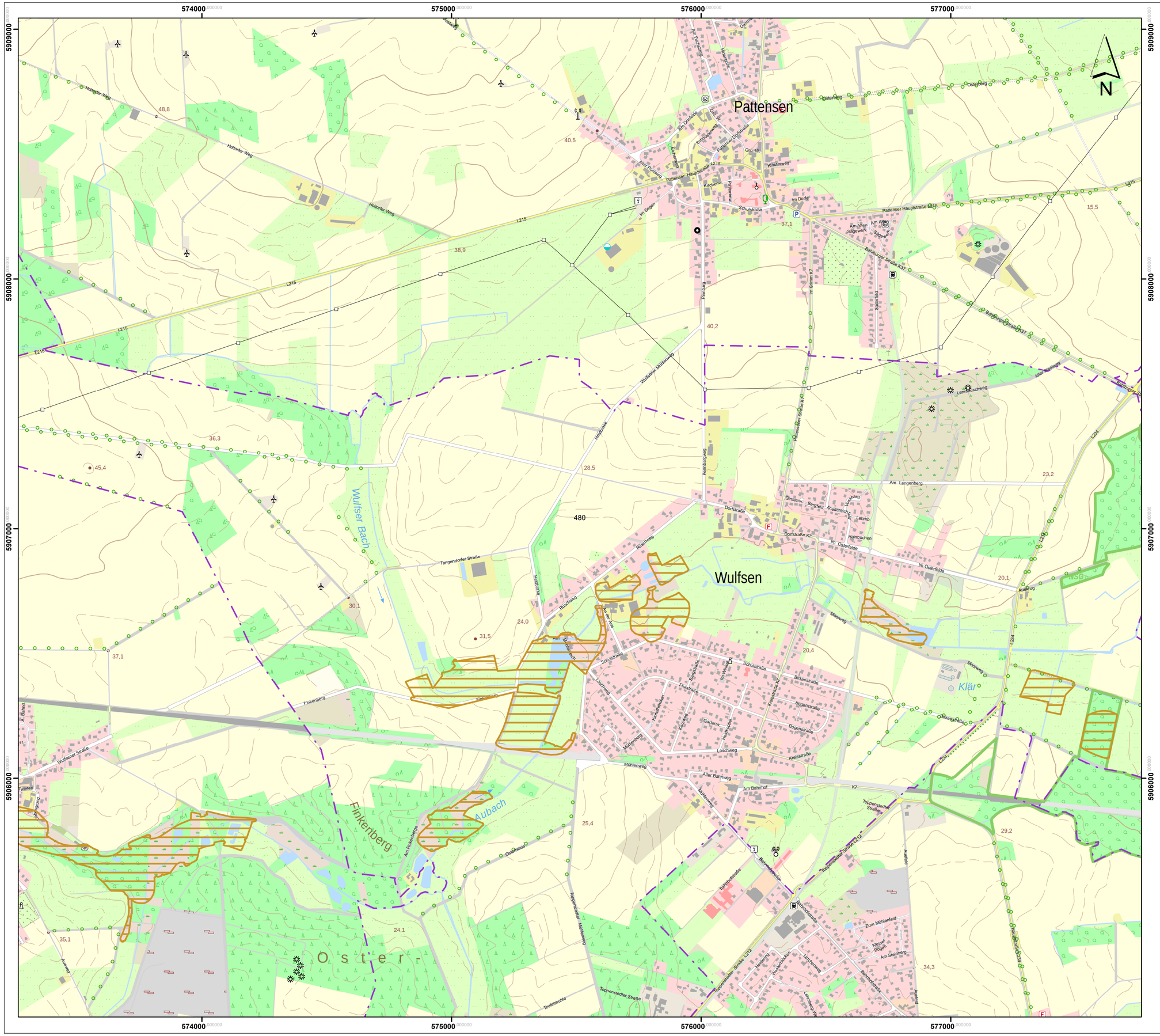

Lageübersicht

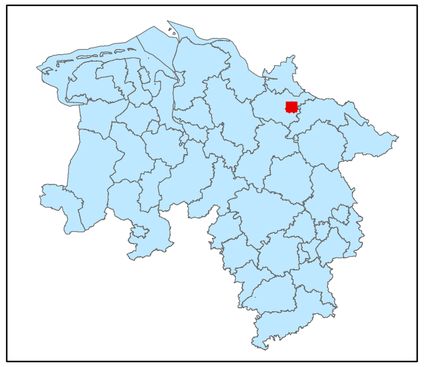

Legende

kohlenstoffreiche Böden

kohlenstoffreiche Böden (Moortreposole)

Landesgrenze

0 0,125 0,25 0,5 0,75 1

Kilometer

Hintergrundkarte:
Amtliche Präsentation 1 : 10 000

Vervielfältigung der Grundlagenkarte nur mit Genehmigung des Herausgebers.
Quellenvermerk:
Auszug aus den Geodaten des Landesamtes für Geoinformation und Landesvermessung Niedersachsen

© 2025 LGLN

© GeoBasis-DE / BKG (2025) CC BY 4.0

Vervielfältigung der Fachinformationen nur mit Genehmigung des ML.

Niedersächsische Verordnung zur Ausweisung von Feuchtgebieten und Mooren als Gebietskulisse nach § 11 Abs. 1 und 4 der GAP-Konditionalitäten-Verordnung

Anlage zu § 1 Abs.1

Detailkarte der kohlenstoffreichen Böden inklusive der Moor-Treposole gem. § 11 Abs. 2 GAPKondV

Blattnummer:	480
Erstellungsdatum:	11.02.2025
Maßstab:	1:10.000

Realisiert durch

Niedersächsisches Ministerium für Ernährung, Landwirtschaft und Verbraucherschutz

SLA

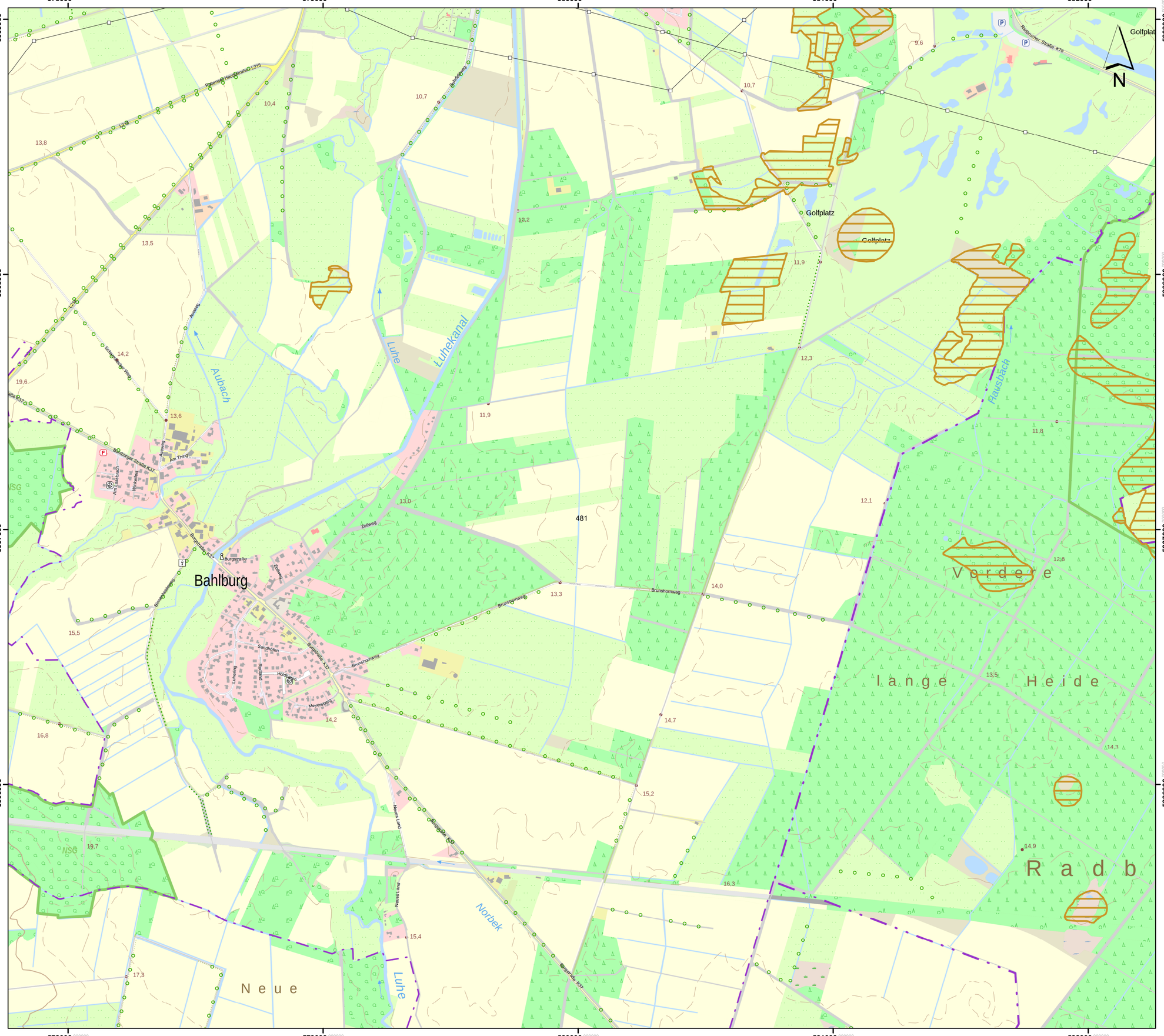

Lageübersicht

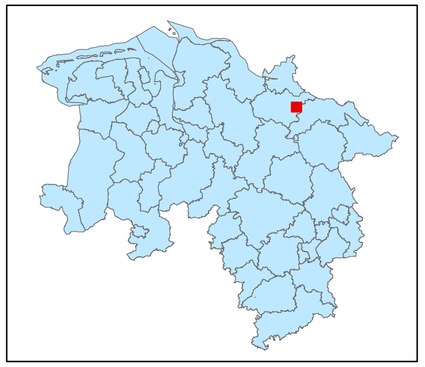

Legende

- kohlenstoffreiche Böden
- kohlenstoffreiche Böden (Moortreposole)
- Landesgrenze

0 0,125 0,25 0,5 0,75 1
Kilometer

Hintergrundkarte:
Amtliche Präsentation 1 : 10 000

Vervielfältigung der Grundlagenkarte nur mit Genehmigung des Herausgebers.
Quellenvermerk:
Auszug aus den Geodaten des Landesamtes für Geoinformation und Landesvermessung Niedersachsen

© 2025 LGLN

© GeoBasis-DE / BKG (2025) CC BY 4.0

Vervielfältigung der Fachinformationen nur mit Genehmigung des ML.

Niedersächsische Verordnung zur Ausweisung von Feuchtgebieten und Mooren als Gebietskulisse nach § 11 Abs. 1 und 4 der GAP-Konditionalitäten-Verordnung

Anlage zu § 1 Abs.1

Detailkarte der kohlenstoffreichen Böden inklusive der Moor-Treposole gem. § 11 Abs. 2 GAPKondV

Blattnummer:	481
Erstellungsdatum:	11.02.2025
Maßstab:	1:10.000

Realisiert durch

Niedersächsisches Ministerium für Ernährung, Landwirtschaft und Verbraucherschutz

SLA

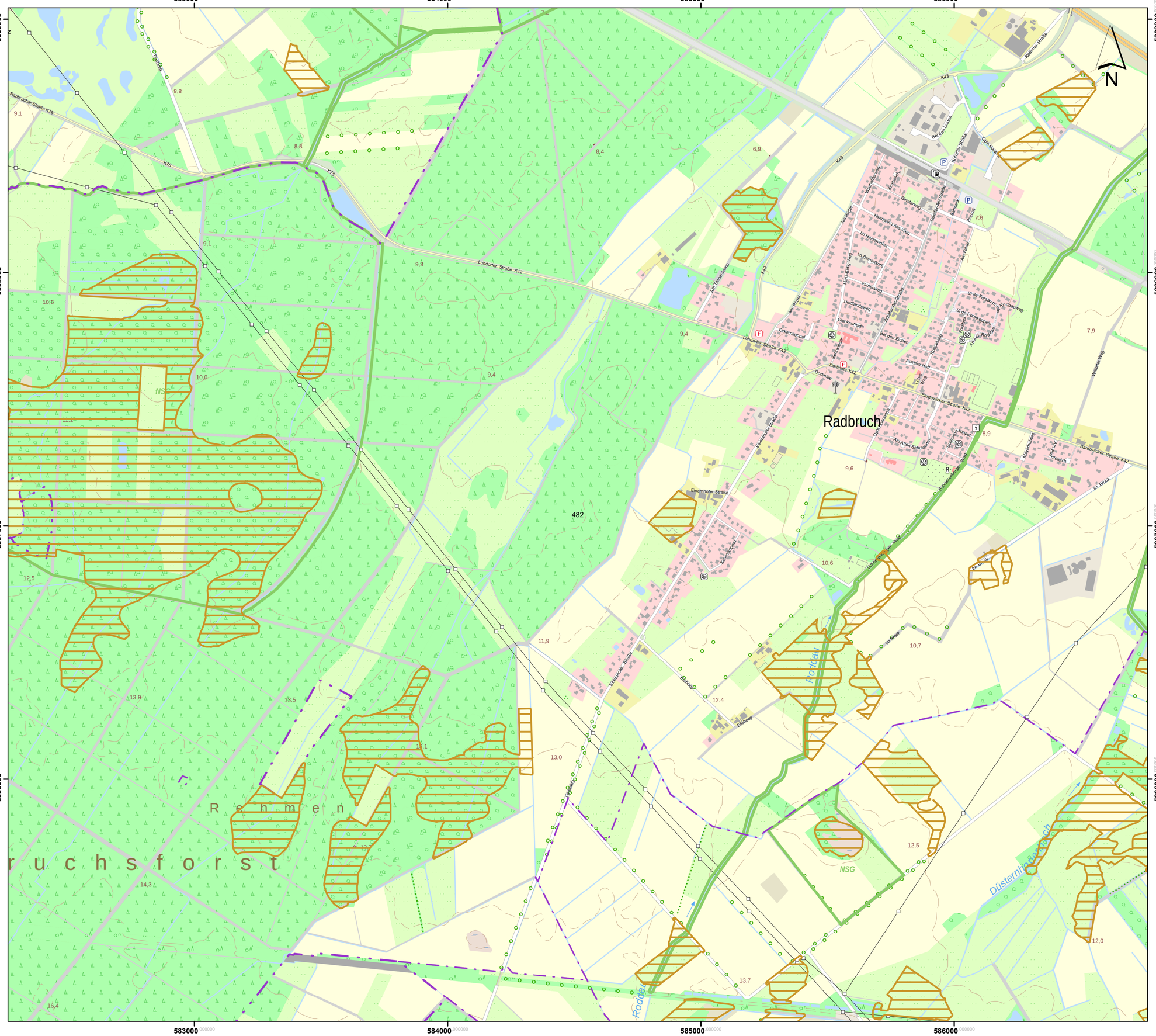

Lageübersicht

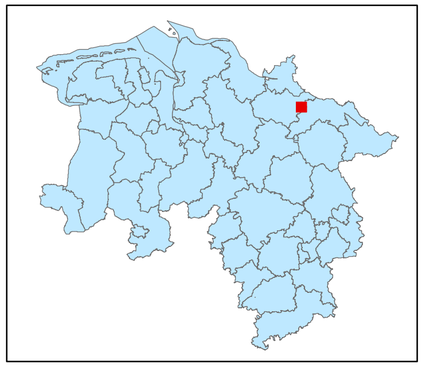

Legende

kohlenstoffreiche Böden

kohlenstoffreiche Böden (Moortreposole)

Landesgrenze

0 0,125 0,25 0,5 0,75 1

Kilometer

Hintergrundkarte:
Amtliche Präsentation 1 : 10 000

Vervielfältigung der Grundlagenkarte nur mit Genehmigung des Herausgebers.
Quellenvermerk:
Auszug aus den Geodaten des Landesamtes für Geoinformation und Landesvermessung Niedersachsen

© 2025 LGLN

© GeoBasis-DE / BKG (2025) CC BY 4.0

Vervielfältigung der Fachinformationen nur mit Genehmigung des ML.

Niedersächsische Verordnung zur Ausweisung von Feuchtgebieten und Mooren als Gebietskulisse nach § 11 Abs. 1 und 4 der GAP-Konditionalitäten-Verordnung

Anlage zu § 1 Abs.1

Detailkarte der kohlenstoffreichen Böden inklusive der Moor-Treposole gem. § 11 Abs. 2 GAPKondV

Blattnummer:	482
Erstellungsdatum:	11.02.2025
Maßstab:	1:10.000

Realisiert durch

Niedersächsisches Ministerium für Ernährung, Landwirtschaft und Verbraucherschutz

SLA

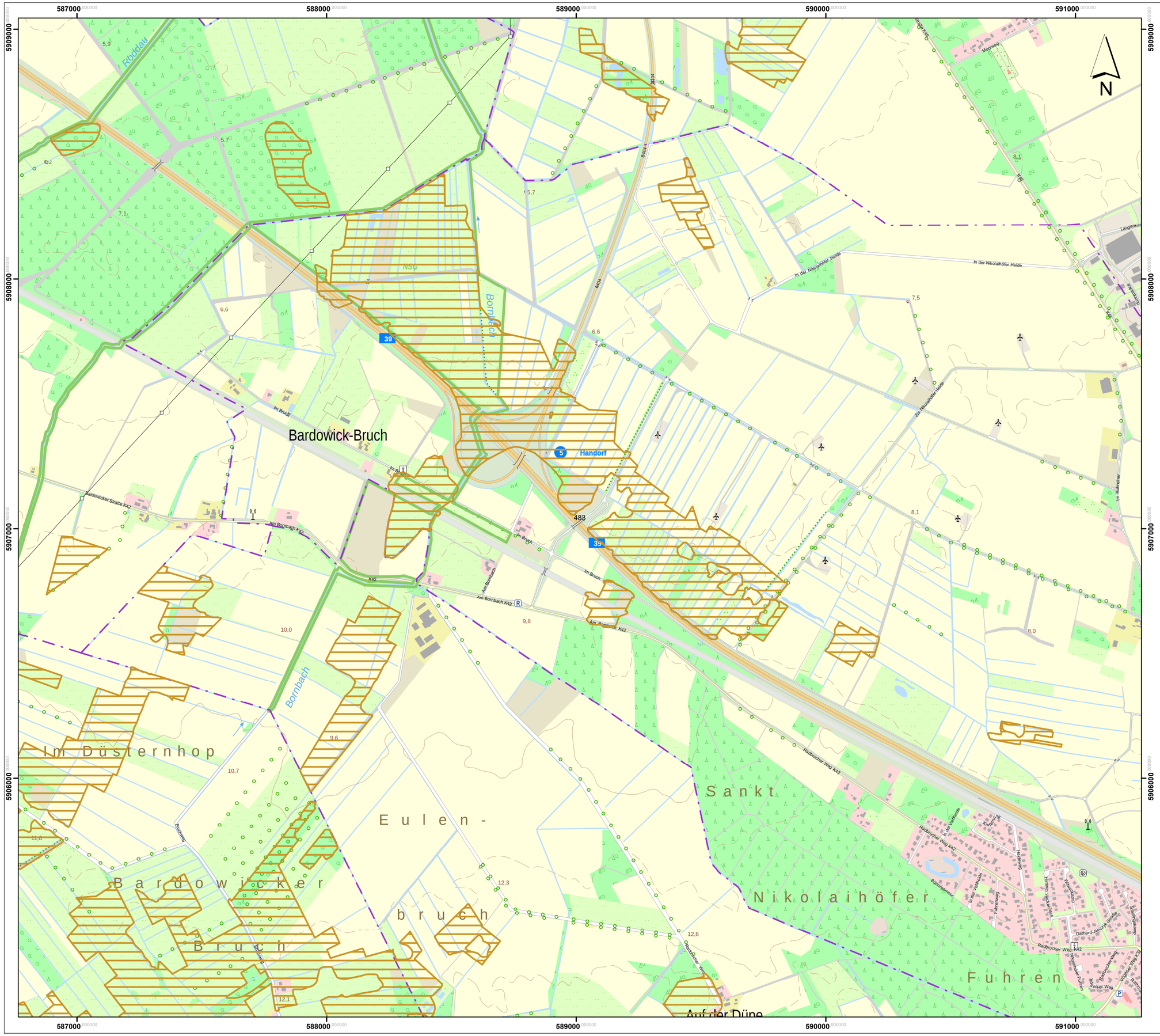

Lageübersicht

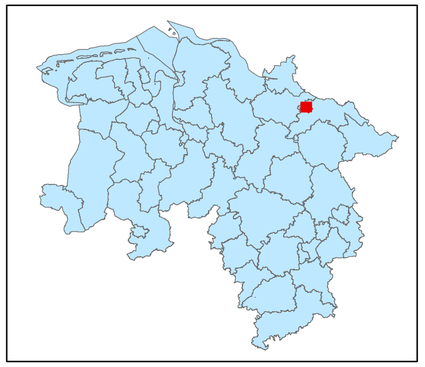

Legende

kohlenstoffreiche Böden

kohlenstoffreiche Böden (Moortreposole)

Landesgrenze

0 0,125 0,25 0,5 0,75 1

Kilometer

Hintergrundkarte:
Amtliche Präsentation 1 : 10 000

Vervielfältigung der Grundlagenkarte nur mit Genehmigung des Herausgebers.
Quellenvermerk:
Auszug aus den Geodaten des Landesamtes für Geoinformation und Landesvermessung Niedersachsen

© 2025 LGLN

© GeoBasis-DE / BKG (2025) CC BY 4.0

Vervielfältigung der Fachinformationen nur mit Genehmigung des ML.

Niedersächsische Verordnung zur Ausweisung von Feuchtgebieten und Mooren als Gebietskulisse nach § 11 Abs. 1 und 4 der GAP-Konditionalitäten-Verordnung

Anlage zu § 1 Abs.1

Detailkarte der kohlenstoffreichen Böden inklusive der Moor-Treposole gem. § 11 Abs. 2 GAPKondV

Blattnummer:	483
Erstellungsdatum:	11.02.2025
Maßstab:	1:10.000

Realisiert durch

Niedersächsisches Ministerium für Ernährung, Landwirtschaft und Verbraucherschutz

SLA

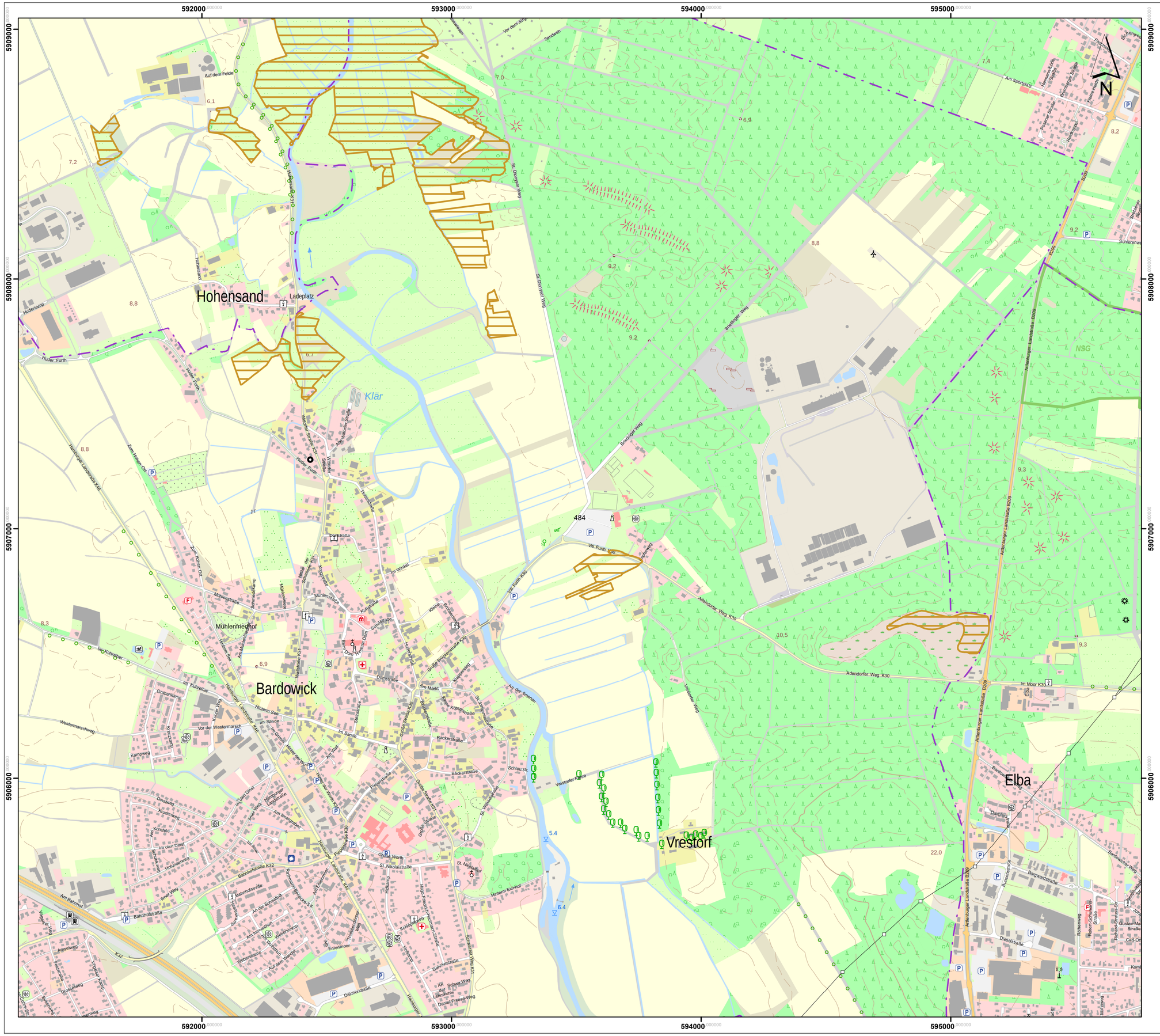

Lageübersicht

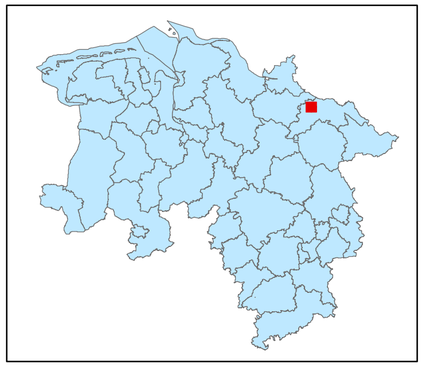

Legende

kohlenstoffreiche Böden

kohlenstoffreiche Böden (Moortreposole)

Landesgrenze

0 0,125 0,25 0,5 0,75 1

Kilometer

Hintergrundkarte:
Amtliche Präsentation 1 : 10 000

Vervielfältigung der Grundlagenkarte nur mit Genehmigung des Herausgebers.
Quellenvermerk:
Auszug aus den Geodaten des Landesamtes für Geoinformation und Landesvermessung Niedersachsen

© 2025 LGLN

© GeoBasis-DE / BKG (2025) CC BY 4.0

Vervielfältigung der Fachinformationen nur mit Genehmigung des ML.

Niedersächsische Verordnung zur Ausweisung von Feuchtgebieten und Mooren als Gebietskulisse nach § 11 Abs. 1 und 4 der GAP-Konditionalitäten-Verordnung

Anlage zu § 1 Abs.1

Detailkarte der kohlenstoffreichen Böden inklusive der Moor-Treposole gem. § 11 Abs. 2 GAPKondV

Blattnummer:	484
Erstellungsdatum:	11.02.2025
Maßstab:	1:10.000

Realisiert durch

Niedersächsisches Ministerium für Ernährung, Landwirtschaft und Verbraucherschutz

SLA

596000 597000 598000 599000 600000

5909000 5908000 5907000 5906000

N

Lageübersicht

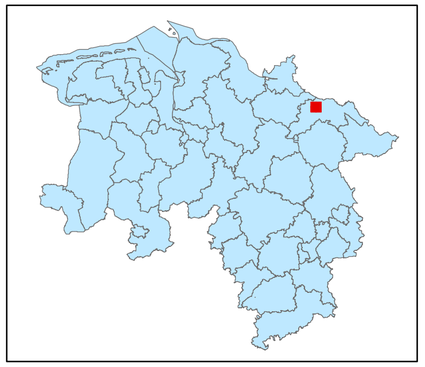

Legende

- kohlenstoffreiche Böden
- kohlenstoffreiche Böden (Moortreposole)
- Landesgrenze

0 0,125 0,25 0,5 0,75 1

Kilometer

Hintergrundkarte:
Amtliche Präsentation 1 : 10 000

Vervielfältigung der Grundlagenkarte nur mit Genehmigung des Herausgebers.
Quellenvermerk:
Auszug aus den Geodaten des Landesamtes für Geoinformation und Landesvermessung Niedersachsen

© 2025 LGLN

© GeoBasis-DE / BKG (2025) CC BY 4.0

Vervielfältigung der Fachinformationen nur mit Genehmigung des ML.

Niedersächsische Verordnung zur Ausweisung von Feuchtgebieten und Mooren als Gebietskulisse nach § 11 Abs. 1 und 4 der GAP-Konditionalitäten-Verordnung

Anlage zu § 1 Abs.1

Detailkarte der kohlenstoffreichen Böden inklusive der Moor-Treposole gem. § 11 Abs. 2 GAPKondV

Blattnummer:	485
Erstellungsdatum:	11.02.2025
Maßstab:	1:10.000

Realisiert durch

Niedersächsisches Ministerium für Ernährung, Landwirtschaft und Verbraucherschutz

SLA

601000 602000 603000 604000

5909000 5908000 5907000 5906000

Im großen Ort

Neu Rullstorf

Grevenhorn

Schäferei

Walmsworth

Kronsberg

Rullstorf

Neumühlener Weg

Köttelberg

Neetze-Kanal

Stranggrabbenau

Sauerbach

Klär

An der Lust

Am Neetzekanal

Meisterstraße

Kronsberg

Am Buchenhügel

Zum Bahnhof

Alte Dorfstraße

Am Osterberg

Eichenbrücker Weg

Zum Sauerbach

Im Dalkamp

Im Winkelfeld

Am Buchenhügel

Neumühlener Weg

Mühlenkamp

In den Wiesen

Am Neetzekanal K2

Bückenhöfener Straße K2

Auf dem Kreuze

K2

K53

K63

5,0 5,4 5,8 6,2 6,7 7,0 7,7 8,0 8,2 8,9 9,3 9,6 9,8 10,0 10,3 10,6 11,0 11,3 12,6 12,7 28,5 100,0

486

N

Lageübersicht

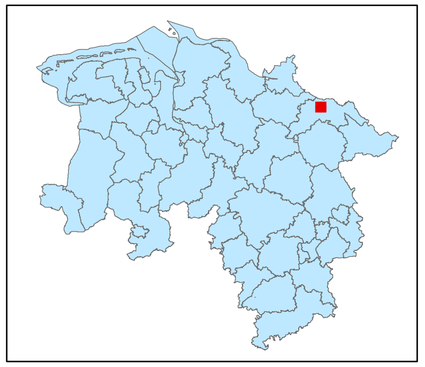

Legende

kohlenstoffreiche Böden

kohlenstoffreiche Böden (Moortreposole)

Landesgrenze

0 0,125 0,25 0,5 0,75 1

Kilometer

Hintergrundkarte:
Amtliche Präsentation 1 : 10 000

Vervielfältigung der Grundlagenkarte nur mit Genehmigung des Herausgebers.
Quellenvermerk:
Auszug aus den Geodaten des Landesamtes für Geoinformation und Landesvermessung Niedersachsen

© 2025 LGLN

© GeoBasis-DE / BKG (2025) CC BY 4.0

Vervielfältigung der Fachinformationen nur mit Genehmigung des ML.

Niedersächsische Verordnung zur Ausweisung von Feuchtgebieten und Mooren als Gebietskulisse nach § 11 Abs. 1 und 4 der GAP-Konditionalitäten-Verordnung

Anlage zu § 1 Abs.1

Detailkarte der kohlenstoffreichen Böden inklusive der Moor-Treposole gem. § 11 Abs. 2 GAPKondV

Blattnummer:	486
Erstellungsdatum:	11.02.2025
Maßstab:	1:10.000

Realisiert durch

Niedersächsisches Ministerium für Ernährung, Landwirtschaft und Verbraucherschutz

SLA

605000 606000 607000 608000 609000

5908000 5907000 5906000

Lüdersburg

Im Eschen

Neu Jürgenstorf

Rosenthal

Stockwiesengraben

Neu Neetze

Vorwerk Düpe

Auf dem Kreuze

Neu Boltersen

Neumühlen

Stockelkathen

N

Lageübersicht

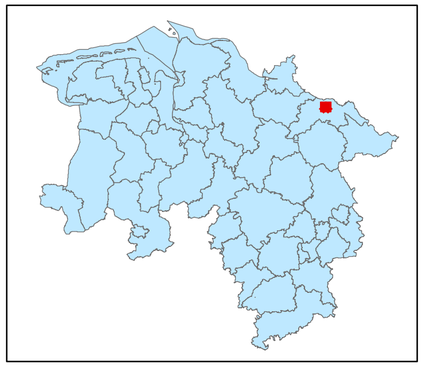

Legende

kohlenstoffreiche Böden

kohlenstoffreiche Böden (Moortreposole)

Landesgrenze

0 0,125 0,25 0,5 0,75 1

Kilometer

Hintergrundkarte:
Amtliche Präsentation 1 : 10 000

Vervielfältigung der Grundlagenkarte nur mit Genehmigung des Herausgebers.
Quellenvermerk:
Auszug aus den Geodaten des Landesamtes für Geoinformation und Landesvermessung Niedersachsen

© 2025 LGLN

© GeoBasis-DE / BKG (2025) CC BY 4.0

Vervielfältigung der Fachinformationen nur mit Genehmigung des ML.

Niedersächsische Verordnung zur Ausweisung von Feuchtgebieten und Mooren als Gebietskulisse nach § 11 Abs. 1 und 4 der GAP-Konditionalitäten-Verordnung

Anlage zu § 1 Abs.1

Detailkarte der kohlenstoffreichen Böden inklusive der Moor-Treposole gem. § 11 Abs. 2 GAPKondV

Blattnummer:	487
Erstellungsdatum:	11.02.2025
Maßstab:	1:10.000

Realisiert durch

Niedersächsisches Ministerium für Ernährung, Landwirtschaft und Verbraucherschutz

SLA

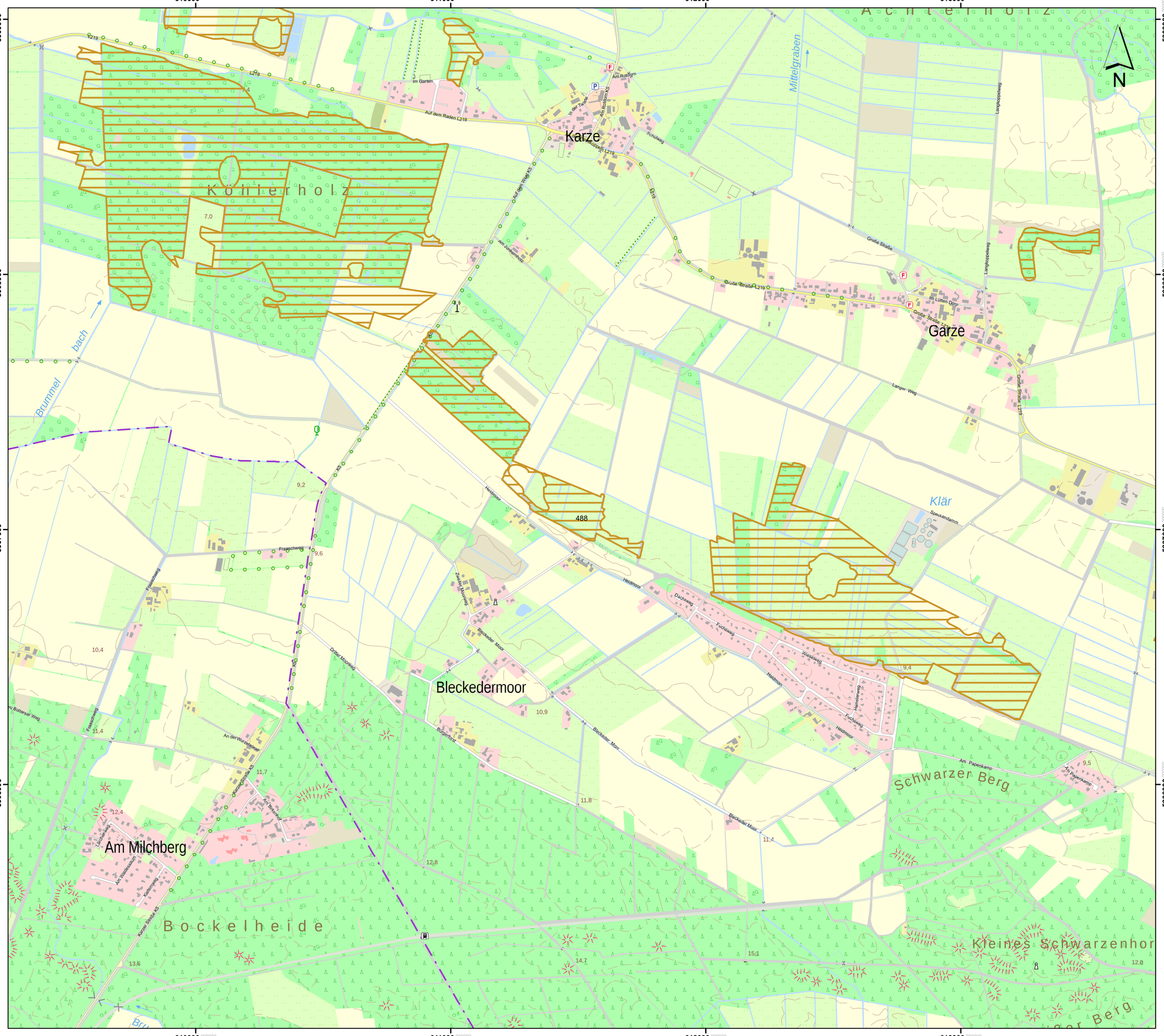

Lageübersicht

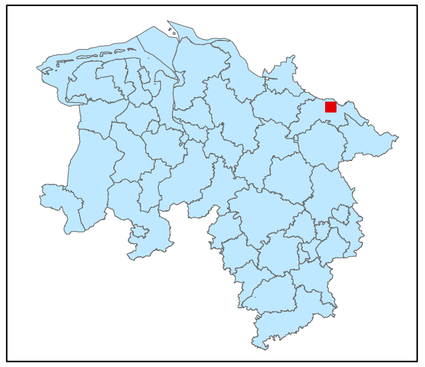

Legende

kohlenstoffreiche Böden

kohlenstoffreiche Böden (Moortreposole)

Landesgrenze

0 0,125 0,25 0,5 0,75 1

Kilometer

Hintergrundkarte:
Amtliche Präsentation 1 : 10 000

Vervielfältigung der Grundlagenkarte nur mit Genehmigung des Herausgebers.
Quellenvermerk:
Auszug aus den Geodaten des Landesamtes für Geoinformation und Landesvermessung Niedersachsen

© 2025 LGLN

© GeoBasis-DE / BKG (2025) CC BY 4.0

Vervielfältigung der Fachinformationen nur mit Genehmigung des ML.

Niedersächsische Verordnung zur Ausweisung von Feuchtgebieten und Mooren als Gebietskulisse nach § 11 Abs. 1 und 4 der GAP-Konditionalitäten-Verordnung

Anlage zu § 1 Abs.1

Detailkarte der kohlenstoffreichen Böden inklusive der Moor-Treposole gem. § 11 Abs. 2 GAPKondV

Blattnummer:	488
Erstellungsdatum:	11.02.2025
Maßstab:	1:10.000

Realisiert durch

Niedersächsisches Ministerium für Ernährung, Landwirtschaft und Verbraucherschutz

SLA

614000 615000 616000 617000 618000

5909000 5908000 5907000 5906000

N

Neu Bleckede

Heerweggraben

Am Heerweg

Kühnieweg

Forstb

Am Elbdeich

Landstraße L223

Landstraße L220

Neu Bleckeder Straße

Großer Graben

Wendischthuner

Zum Lindenhof

Neu Bleckede

Landstraße L223

489

Bleckede Neu Bleckede

Elbdeich K27

Elbuferstraße K27

Zur Villa

Lauenburger Straße L216

Bruchwetter

Werkgraben

Marschdeich

Gerberstraße

Burgturm Elbschloss Bleckede

Fährweg

Bahnhofstraße

Fritz-Micken-Str. L219

Reimer Kniep

Hinterpamin

Zollstraße

Schützenweg

Elbweg L223

Am Hafen

Am Brückwurt

Gartenstraße

Lüneburger Straße L221

Ev.-Aug.-Str.

Schwalbenweg

Schulweg

Schulweg Gewerbe

Fährstraße

Fischerstraße

Fischerhüttenberge-Straße L222

Sandbeck

Am Bleekwurt

Moorweg

Mooracker

Kantorsgraben

Industriestraße

Stockauer Straße

Stockauer Weg

Neuhauser Straße

Neuhauser Weg

An der Trift

Eichendorffstraße

Sonnenweg

Am Hühnerbruch

Fritz-Reuter-Straße

Theodor-Storm-Straße

H.-E.-W.-Straße

Kurt-Löwenstein-Straße

Bleckede

Alt Wendischthun

Wendischthuner Straße K22

Elbweg

Kastanienweg

Kastanienallee

Am Fohrenwalde

Alte Sagerei

Eichenhof

Kirchhofweg

Bruchweg

Am Bruch

Am Kanal

Zur Alten Kanal

Am Hafen

Ev.-Aug.-Str.

Schützenweg

Stockauer Straße

Am Elbdeich

8,1

8,3

8,4

9,0

9,6

10,0

10,2

10,8

11,4

12,3

Lageübersicht

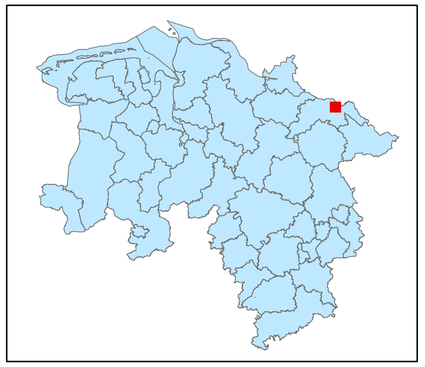

Legende

kohlenstoffreiche Böden

kohlenstoffreiche Böden (Moortreposole)

Landesgrenze

0 0,125 0,25 0,5 0,75 1

Kilometer

Hintergrundkarte:
Amtliche Präsentation 1 : 10 000

Vervielfältigung der Grundlagenkarte nur mit Genehmigung des Herausgebers.
Quellenvermerk:
Auszug aus den Geodaten des Landesamtes für Geoinformation und Landesvermessung Niedersachsen

© 2025 LGLN

© GeoBasis-DE / BKG (2025) CC BY 4.0

Vervielfältigung der Fachinformationen nur mit Genehmigung des ML.

Niedersächsische Verordnung zur Ausweisung von Feuchtgebieten und Mooren als Gebietskulisse nach § 11 Abs. 1 und 4 der GAP-Konditionalitäten-Verordnung

Anlage zu § 1 Abs.1

Detailkarte der kohlenstoffreichen Böden inklusive der Moor-Treposole gem. § 11 Abs. 2 GAPKondV

Blattnummer:	489
Erstellungsdatum:	11.02.2025
Maßstab:	1:10.000

Realisiert durch

Niedersächsisches Ministerium für Ernährung, Landwirtschaft und Verbraucherschutz

SLA

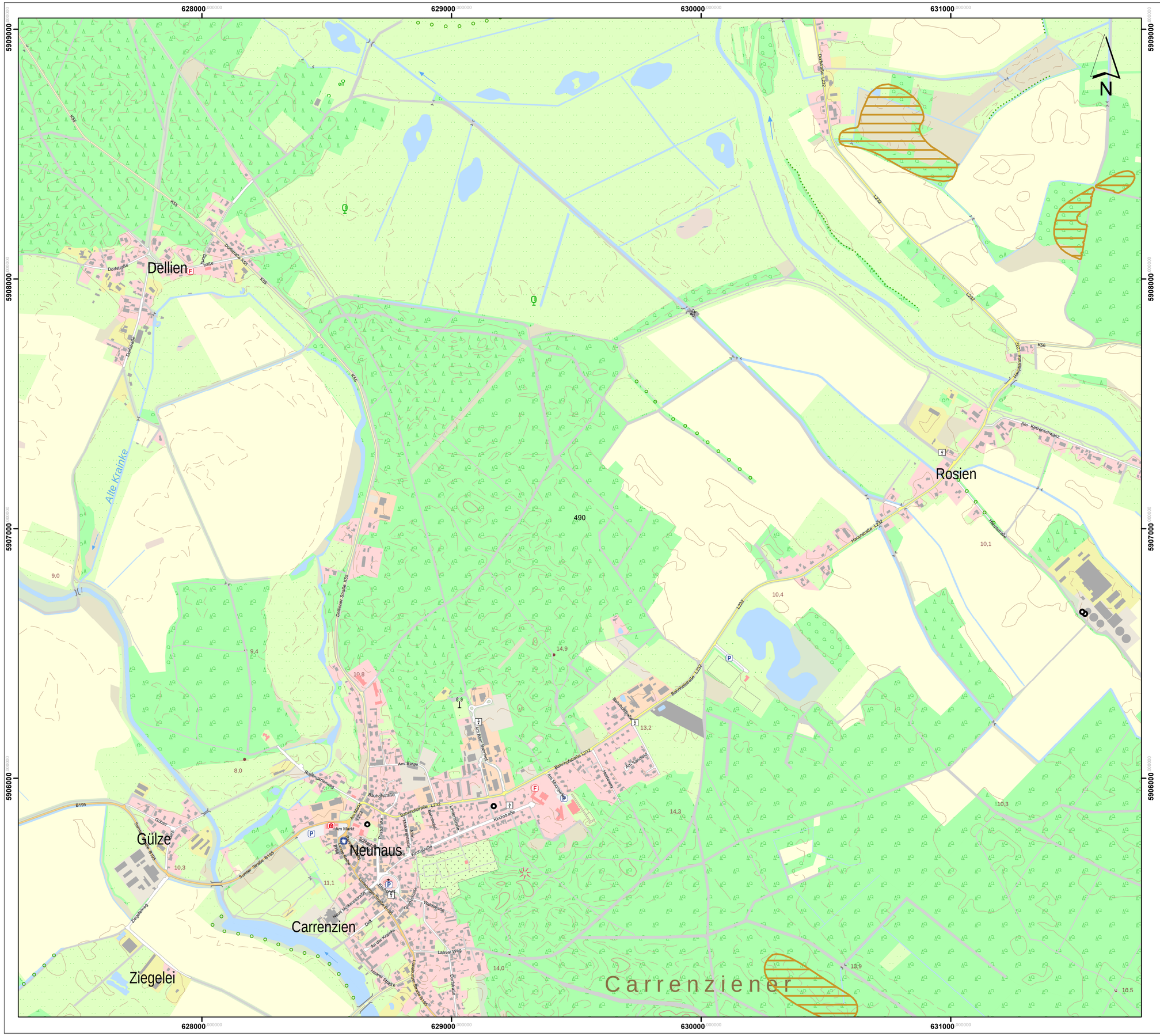

Lageübersicht

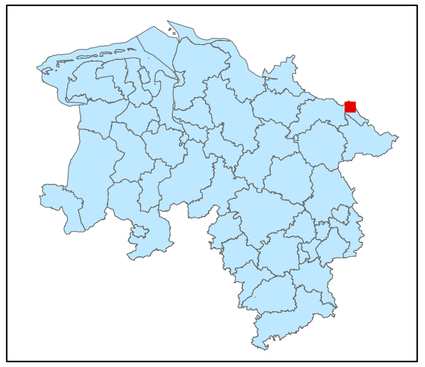

Legende

kohlenstoffreiche Böden

kohlenstoffreiche Böden (Moortreposole)

Landesgrenze

0 0,125 0,25 0,5 0,75 1

Kilometer

Hintergrundkarte:
Amtliche Präsentation 1 : 10 000

Vervielfältigung der Grundlagenkarte nur mit Genehmigung des Herausgebers.
Quellenvermerk:
Auszug aus den Geodaten des Landesamtes für Geoinformation und Landesvermessung Niedersachsen

© 2025 LGLN

© GeoBasis-DE / BKG (2025) CC BY 4.0

Vervielfältigung der Fachinformationen nur mit Genehmigung des ML.

Niedersächsische Verordnung zur Ausweisung von Feuchtgebieten und Mooren als Gebietskulisse nach § 11 Abs. 1 und 4 der GAP-Konditionalitäten-Verordnung

Anlage zu § 1 Abs.1

Detailkarte der kohlenstoffreichen Böden inklusive der Moor-Treposole gem. § 11 Abs. 2 GAPKondV

Blattnummer:	490
Erstellungsdatum:	11.02.2025
Maßstab:	1:10.000

Realisiert durch

Niedersächsisches Ministerium für Ernährung, Landwirtschaft und Verbraucherschutz

SLA

632000 633000 634000 635000 636000

5908000 5907000 5906000

N

Bohldamm

K56

Am Katzenschwanz

Rögnitz

11,4

10,4

9,9

491

Lageübersicht

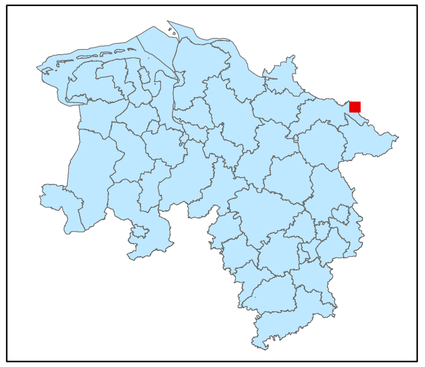

Legende

kohlenstoffreiche Böden

kohlenstoffreiche Böden (Moortreposole)

Landesgrenze

0 0,125 0,25 0,5 0,75 1

Kilometer

Hintergrundkarte:
Amtliche Präsentation 1 : 10 000

Vervielfältigung der Grundlagenkarte nur mit Genehmigung des Herausgebers.
Quellenvermerk:
Auszug aus den Geodaten des Landesamtes für Geoinformation und Landesvermessung Niedersachsen

© 2025 LGLN

© GeoBasis-DE / BKG (2025) CC BY 4.0

Vervielfältigung der Fachinformationen nur mit Genehmigung des ML.

Niedersächsische Verordnung zur Ausweisung von Feuchtgebieten und Mooren als Gebietskulisse nach § 11 Abs. 1 und 4 der GAP-Konditionalitäten-Verordnung

Anlage zu § 1 Abs.1

Detailkarte der kohlenstoffreichen Böden inklusive der Moor-Treposole gem. § 11 Abs. 2 GAPKondV

Blattnummer:	491
Erstellungsdatum:	11.02.2025
Maßstab:	1:10.000

Realisiert durch

Niedersächsisches Ministerium für Ernährung, Landwirtschaft und Verbraucherschutz

SLA

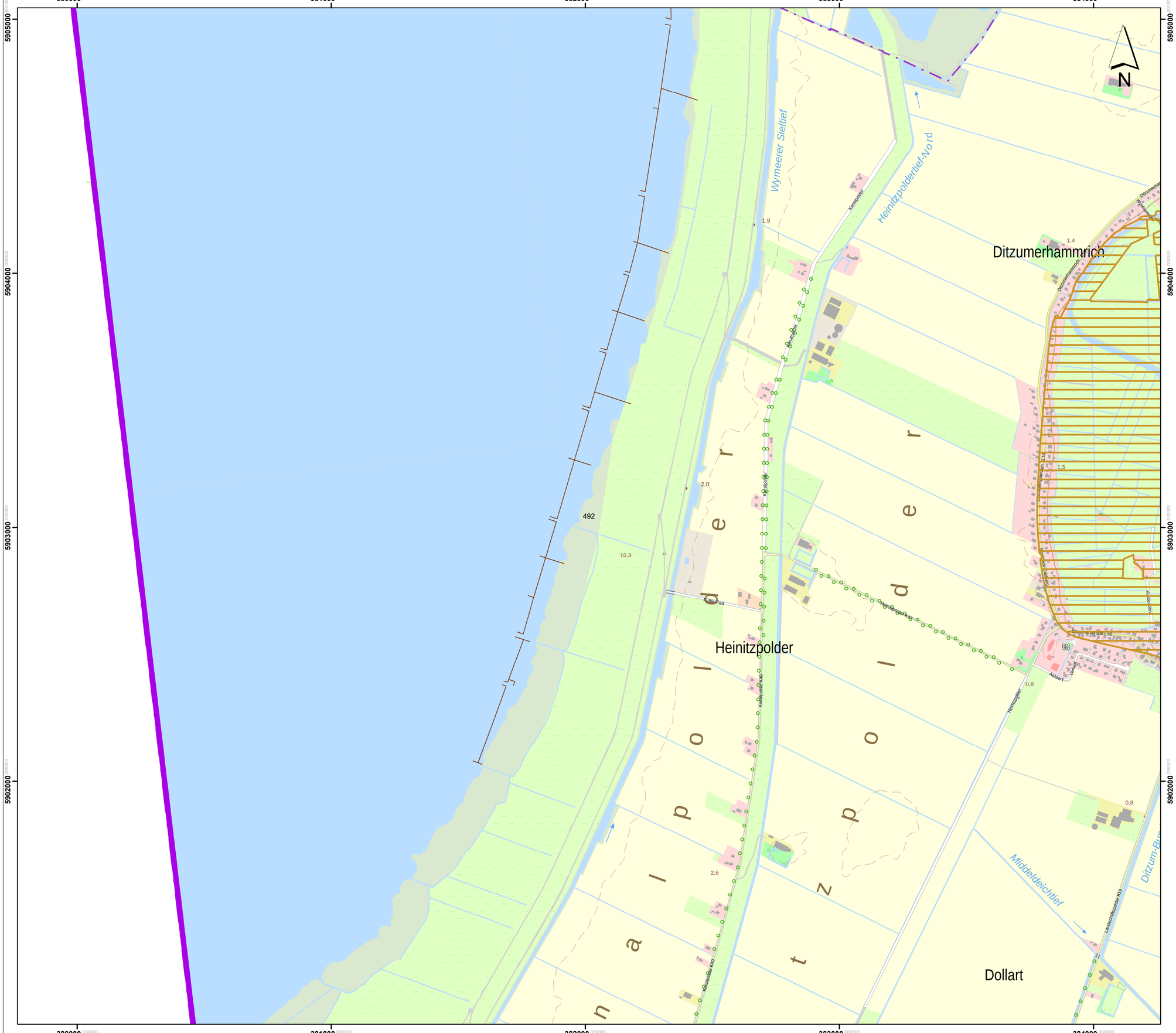
380000
381000
382000
383000
384000
5905000
5904000
5903000
5902000
N
Wymeerer Sieltief
Heinitzpoldertief-Nord
Heinitzpolder
Ditzumerhammrich
Dollart
Middeldeichtief
Ditzum-Bin
Kanalpolder
Kanalpolder Kreuzpolder
Heinitzpolder Kreuzpolder
Kanalpolder Kreuzpolder
Heinitzpolder
Achter 1
Landschaftspolder K39
Kanalpolder K40
Kanalpolder K40
Kanalpolder K40

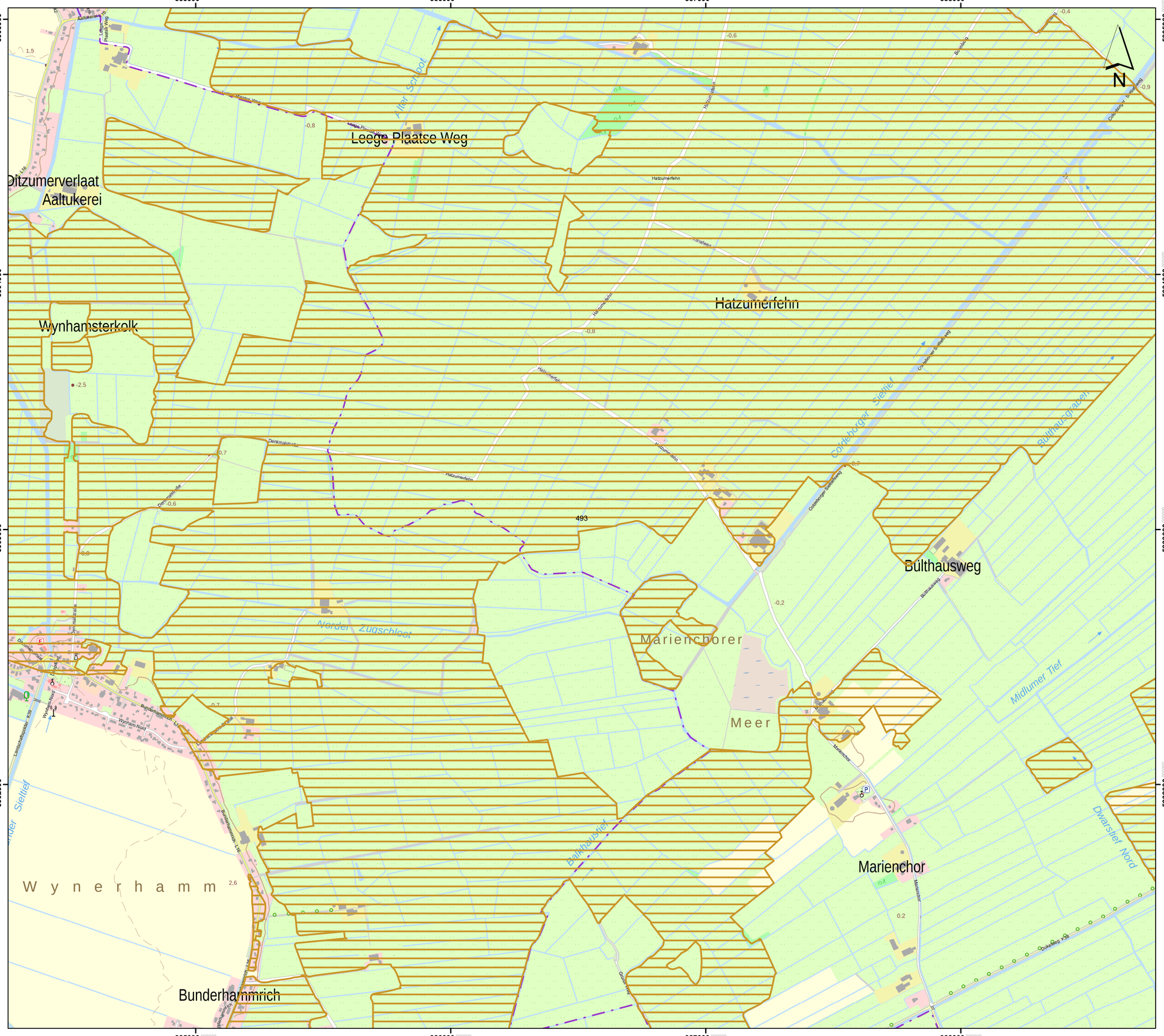

Lageübersicht

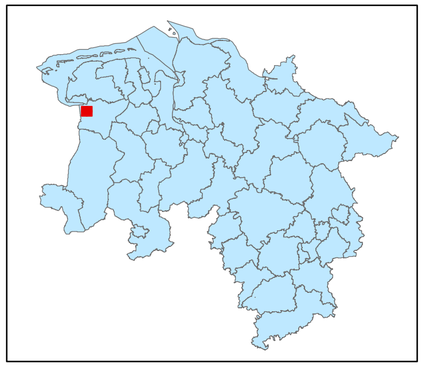

Legende

- kohlenstoffreiche Böden
- kohlenstoffreiche Böden (Moortreposole)
- Landesgrenze

0 0,125 0,25 0,5 0,75 1

Kilometer

Hintergrundkarte:
Amtliche Präsentation 1 : 10 000

Vervielfältigung der Grundlagenkarte nur mit Genehmigung des Herausgebers.
Quellenvermerk:
Auszug aus den Geodaten des Landesamtes für Geoinformation und Landesvermessung Niedersachsen

© 2025 LGLN

© GeoBasis-DE / BKG (2025) CC BY 4.0

Vervielfältigung der Fachinformationen nur mit Genehmigung des ML.

Niedersächsische Verordnung zur Ausweisung von Feuchtgebieten und Mooren als Gebietskulisse nach § 11 Abs. 1 und 4 der GAP-Konditionalitäten-Verordnung

Anlage zu § 1 Abs.1

Detailkarte der kohlenstoffreichen Böden inklusive der Moor-Treposole gem. § 11 Abs. 2 GAPKondV

Blattnummer:	493
Erstellungsdatum:	11.02.2025
Maßstab:	1:10.000

Realisiert durch

Niedersächsisches Ministerium für Ernährung, Landwirtschaft und Verbraucherschutz

SLA

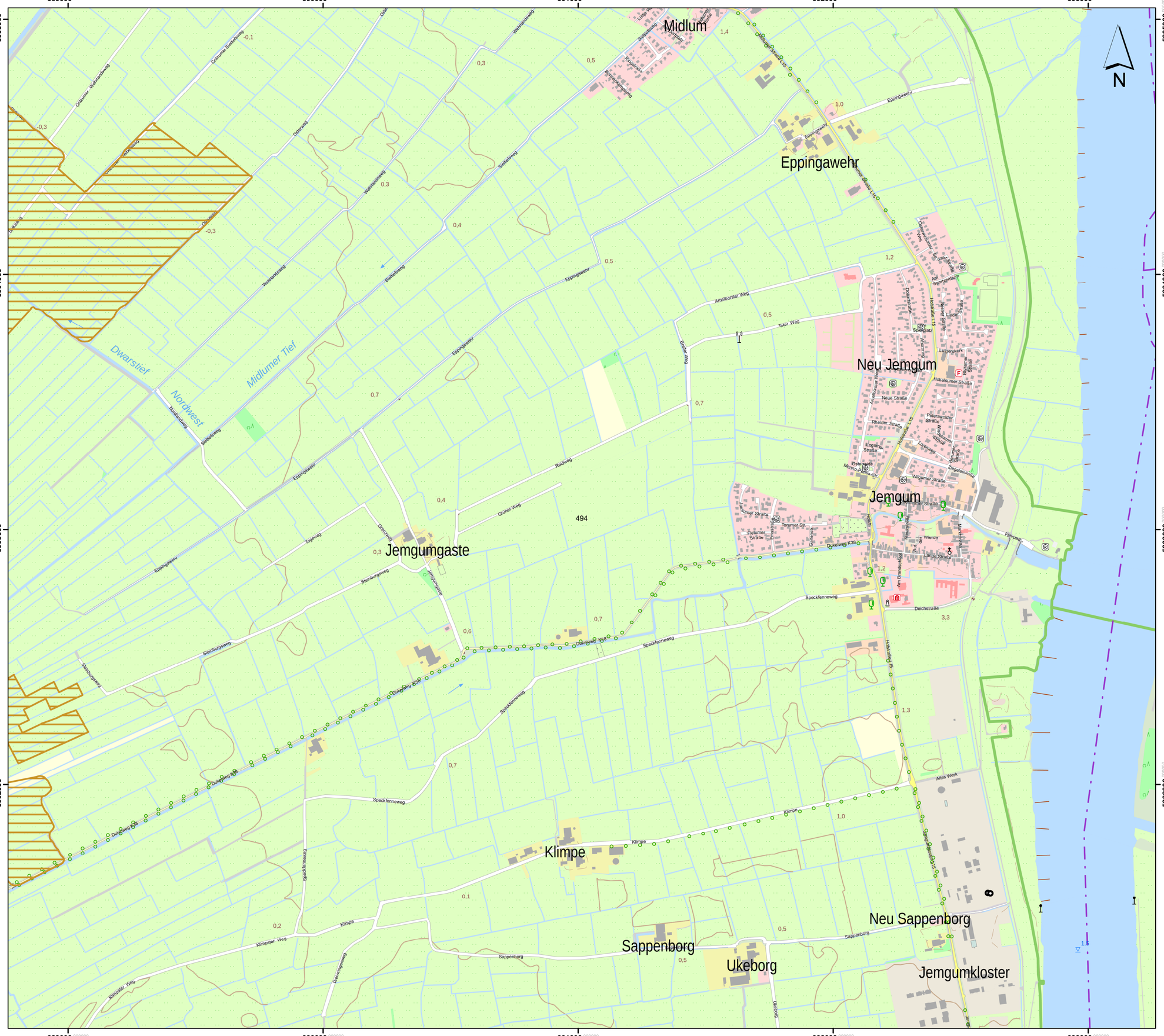

Lageübersicht

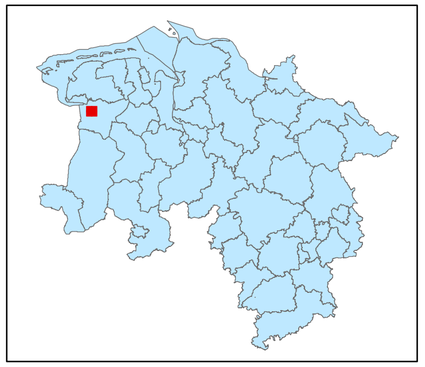

Legende

- kohlenstoffreiche Böden
- kohlenstoffreiche Böden (Moortreposole)
- Landesgrenze

0 0,125 0,25 0,5 0,75 1

Kilometer

Hintergrundkarte:
Amtliche Präsentation 1 : 10 000

Vervielfältigung der Grundlagenkarte nur mit Genehmigung des Herausgebers.
Quellenvermerk:
Auszug aus den Geodaten des Landesamtes für Geoinformation und Landesvermessung Niedersachsen

© 2025 LGLN

© GeoBasis-DE / BKG (2025) CC BY 4.0

Vervielfältigung der Fachinformationen nur mit Genehmigung des ML.

Niedersächsische Verordnung zur Ausweisung von Feuchtgebieten und Mooren als Gebietskulisse nach § 11 Abs. 1 und 4 der GAP-Konditionalitäten-Verordnung

Anlage zu § 1 Abs.1

Detailkarte der kohlenstoffreichen Böden inklusive der Moor-Treposole gem. § 11 Abs. 2 GAPKondV

Blattnummer:	494
Erstellungsdatum:	11.02.2025
Maßstab:	1:10.000

Realisiert durch

Niedersächsisches Ministerium für Ernährung, Landwirtschaft und Verbraucherschutz

SLA

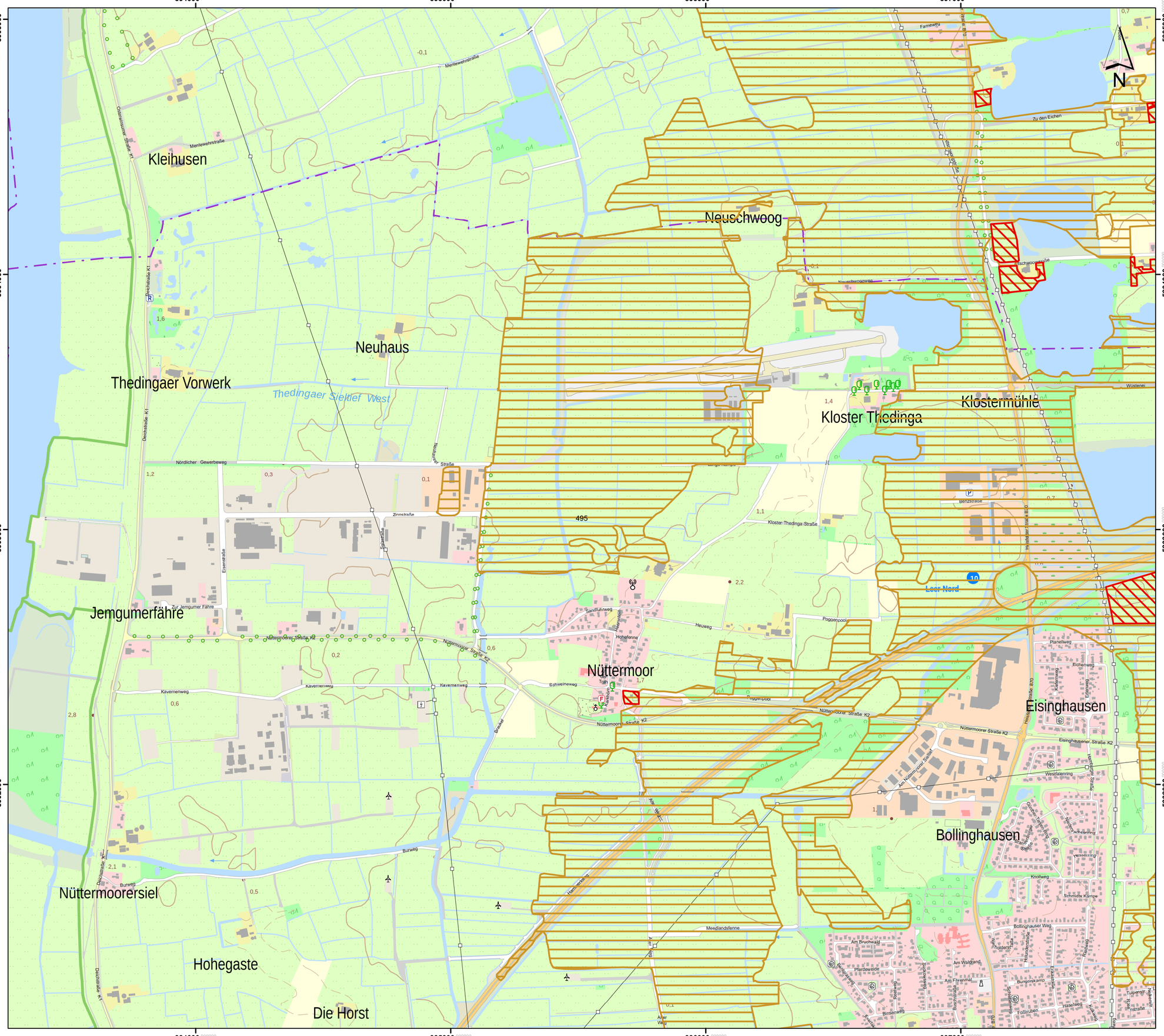
394000
395000
396000
397000
5905000
5904000
5903000
5902000
Kleihusen
Neuschwoog
Neuhaus
Thedingaer Vorwerk
Thedingaer Sielzief West
Kloster Thedinga
Klostermühle
Jemgumerfähre
Nüttermoor
Eisinghausen
Bollinghausen
Nüttermoorersiel
Hohegaste
Die Horst
Leer Nord
Mentewehrstraße
Nördlicher Gewerbeweg
Zinnstraße
Kloster-Thedinga-Straße
Nüttermoorer Straße K2
Kavernenweg
Schweineweg
Meedlandsfenne
Burweg
Zu den Eichen
Wüstenei
Sandfuhrweg
Heuweg
Poggenpool
Planetweg
Eichenweg
Eisinghausener Straße K2
Westfalenring
Am Nüttermoorer Siekzief
Knollweg
Schmidts Kämpe
Bollinghauser Weg
Am Buchwald
Pferdewiede
Am Waldrand
Am Ehrenmal
Bungonkamp
Haseweg
Fuchsbuten
Binsenweg
Ahrenring
Hessenring
Rosenweg
Tulpenstraße
Ostfriesische Straße K1
Dorfstraße K1
Eisenstraße
Sauerstraße
Hauptkanal
Bullerfehnkanal
Fehnkanal
Alter Weg
Hermannsweg
Brauhof
Hohefenne
Sandfuhrmoor
Am Siel
Farmerweg
Zur Jemgumer Fähre
Bahnhofstraße
Benzstraße
Hafenstraße
Hauptstraße B 70
Heisfelder Straße B 70
Rosenstraße
Am Siel
Am Nüttermoorer Siel
Am Siel
Am Siel
Am

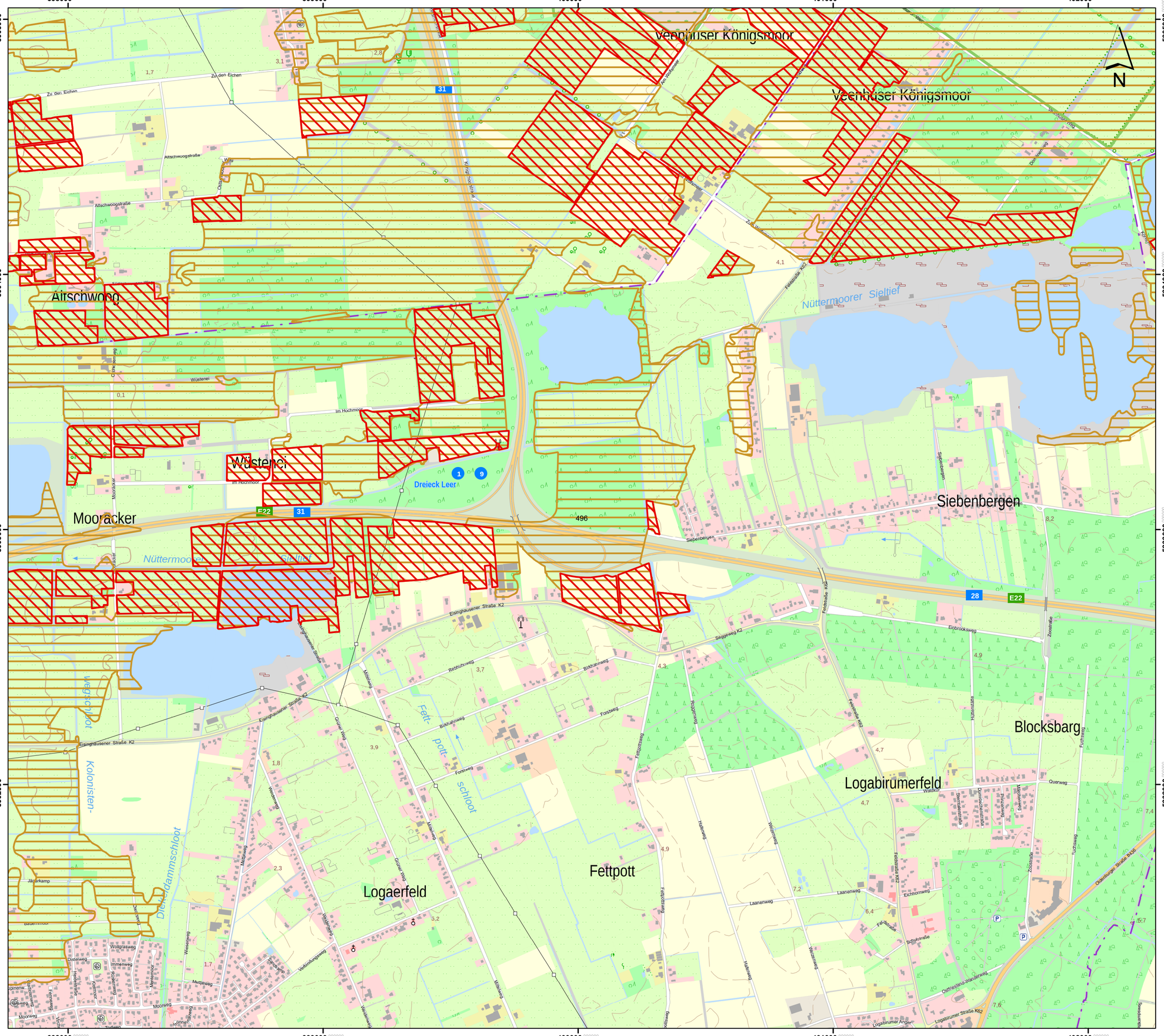

Lageübersicht

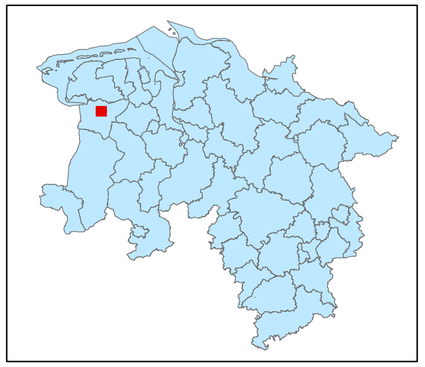

Legende

kohlenstoffreiche Böden

kohlenstoffreiche Böden (Moortreposole)

Landesgrenze

0 0,125 0,25 0,5 0,75 1

Kilometer

Hintergrundkarte:
Amtliche Präsentation 1 : 10 000

Vervielfältigung der Grundlagenkarte nur mit Genehmigung des Herausgebers.
Quellenvermerk:
Auszug aus den Geodaten des Landesamtes für Geoinformation und Landesvermessung Niedersachsen

© 2025 LGLN

© GeoBasis-DE / BKG (2025) CC BY 4.0

Vervielfältigung der Fachinformationen nur mit Genehmigung des ML.

Niedersächsische Verordnung zur Ausweisung von Feuchtgebieten und Mooren als Gebietskulisse nach § 11 Abs. 1 und 4 der GAP-Konditionalitäten-Verordnung

Anlage zu § 1 Abs.1

Detailkarte der kohlenstoffreichen Böden inklusive der Moor-Treposole gem. § 11 Abs. 2 GAPKondV

Blattnummer:	496
Erstellungsdatum:	11.02.2025
Maßstab:	1:10.000

Realisiert durch

Niedersächsisches Ministerium für Ernährung, Landwirtschaft und Verbraucherschutz

SLA

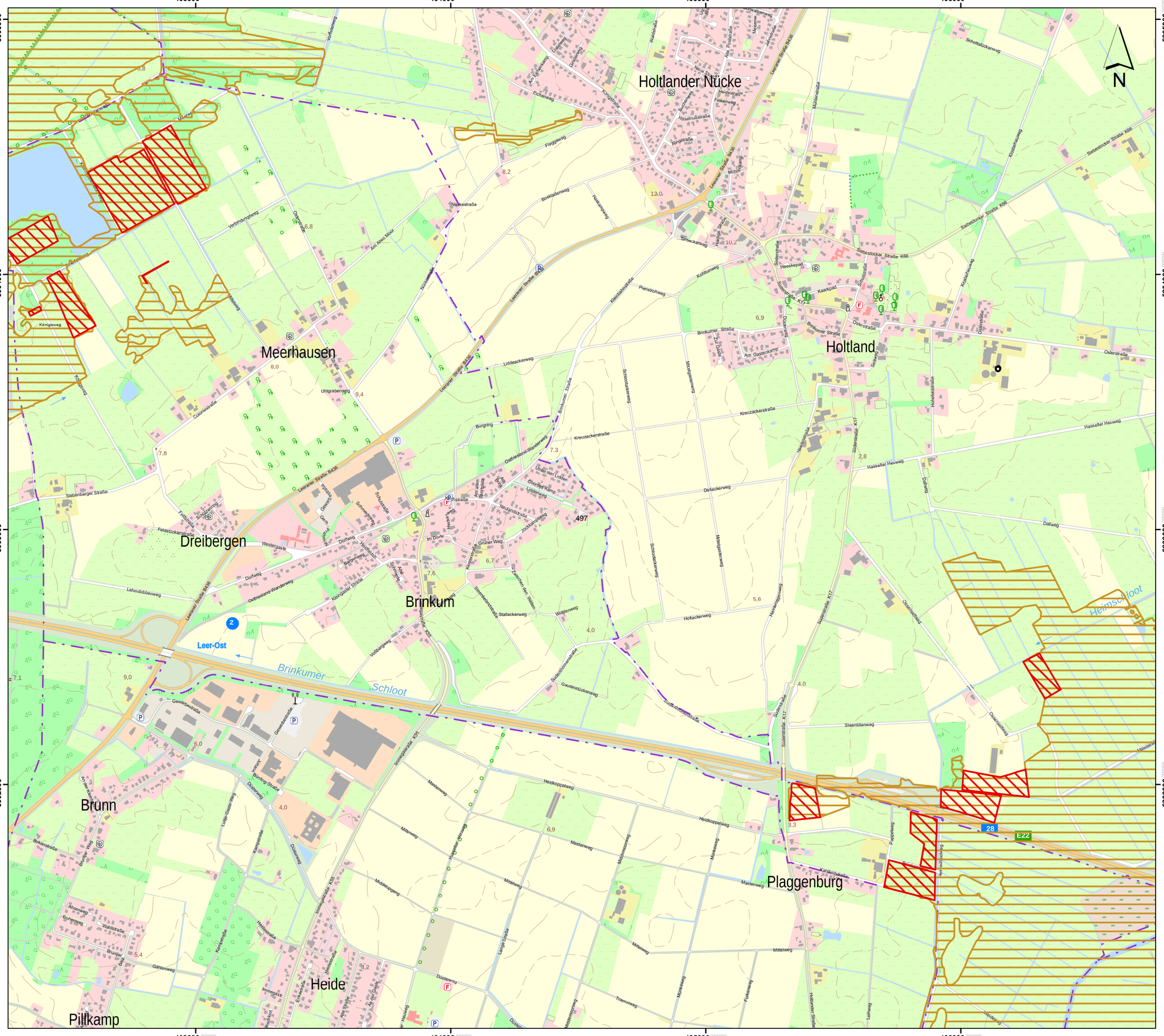

Lageübersicht

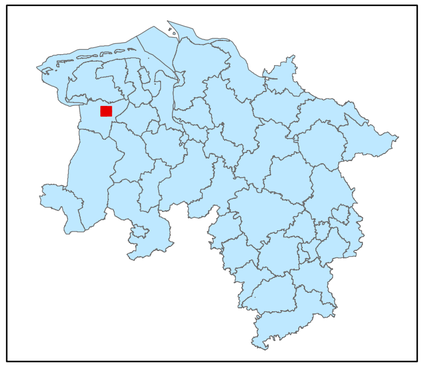

Legende

- kohlenstoffreiche Böden
- kohlenstoffreiche Böden (Moortreposole)
- Landesgrenze

0 0,125 0,25 0,5 0,75 1

Kilometer

Hintergrundkarte:
Amtliche Präsentation 1 : 10 000

Vervielfältigung der Grundlagenkarte nur mit Genehmigung des Herausgebers.
Quellenvermerk:
Auszug aus den Geodaten des Landesamtes für Geoinformation und Landesvermessung Niedersachsen

© 2025 LGLN

© GeoBasis-DE / BKG (2025) CC BY 4.0

Vervielfältigung der Fachinformationen nur mit Genehmigung des ML.

Niedersächsische Verordnung zur Ausweisung von Feuchtgebieten und Mooren als Gebietskulisse nach § 11 Abs. 1 und 4 der GAP-Konditionalitäten-Verordnung

Anlage zu § 1 Abs.1

Detailkarte der kohlenstoffreichen Böden inklusive der Moor-Treposole gem. § 11 Abs. 2 GAPKondV

Blattnummer:	497
Erstellungsdatum:	11.02.2025
Maßstab:	1:10.000

Realisiert durch

Niedersächsisches Ministerium für Ernährung, Landwirtschaft und Verbraucherschutz

SLA

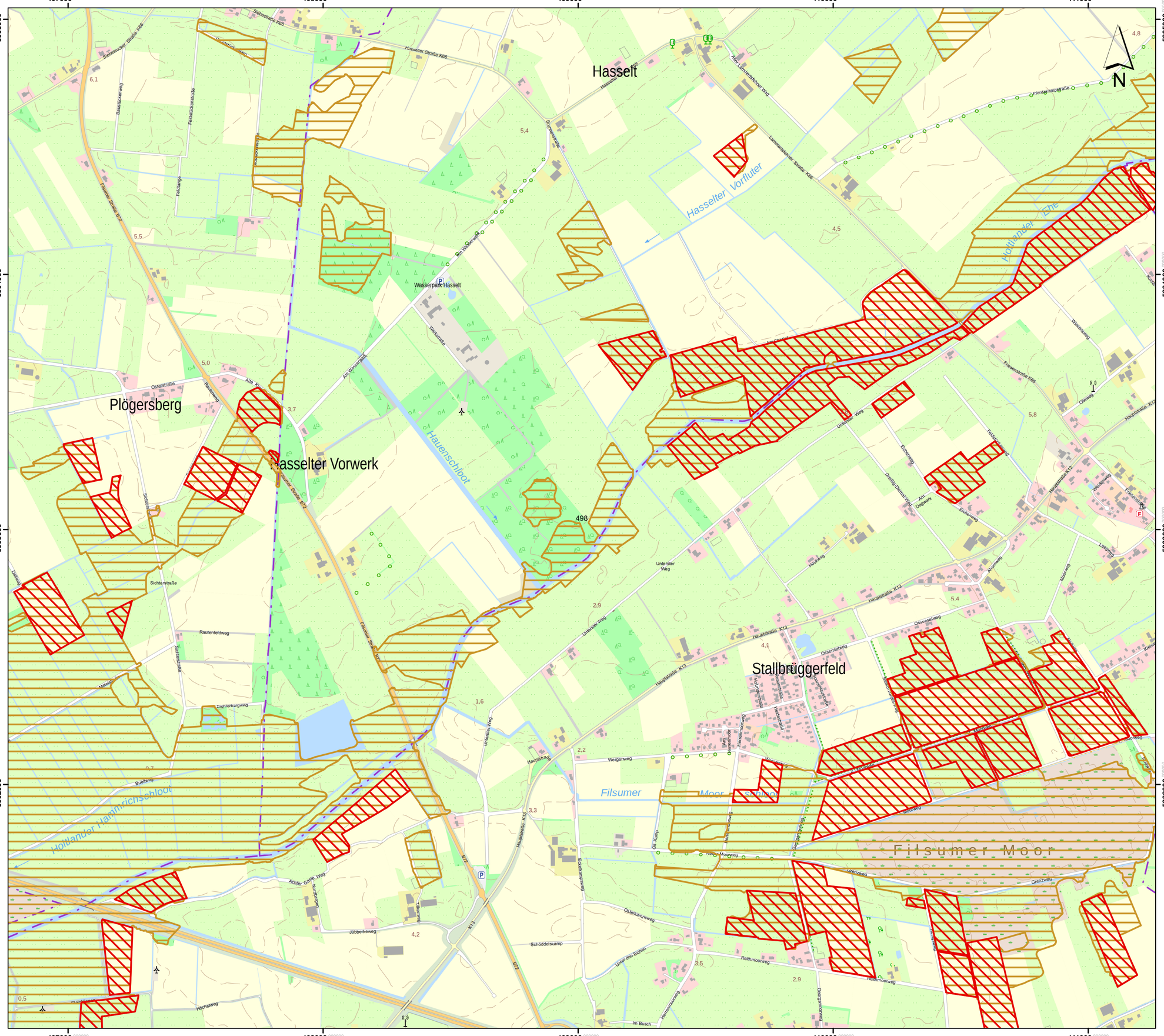
Hasselt
Plögersberg
Hasselter Vorwerk
Stallbrüggerfeld
Filsumer Moor
Hasselter Vorfluter
Hollander Ehe
Hollander Hammrichsloot
Filsumer Moorschloot
Hauenschloot
Wasserpark Hasselt
Hasselter Straße K66
Faldernsche Straße K66
Pferdeampelstraße
Lammertsehler Straße K66
Faldernsche Straße B72
Hauptstraße K13
Ostermannstraße
Alte Kirchstraße
Am Wasserturm
Wiekstraße
Ostfeldstraße
Rautenfeldweg
Sichterstraße
Sichterstraße
Gichtborgweg
Buelbweg
Achter Gaste Weg
Nordbergen
Jübberkeweg
Höchstweg
Schöddelskamp
Unter den Eichen
Reithmoorweg
Im Busch
Wergenweg
Haupstraße
Unterster Weg
Oldenkamperweg
Ostfeldstraße
Eckelsbergerweg
Hauptstraße K13
Ostfeldstraße
Oldenkamperweg
Reithmoorweg
Georgsmoorweg
Hermannsweg
Moorweg
Ossenfeldweg
Hauptstraße K13
Hauptstraße K13
Hauptstraße K13
Haupstraße K13
Eversmannstraße K66
Unterster Weg
Am Dagwerk
Eichenweg
Fuldaer Weg
Oldeweg
Waldenweg
Langweg
Alvenweg
Moorweg
Grenzweg
Grenzweg
Neuer Moorweg
Am Kanal
Ostfeldstraße
Moorweg
Moorweg
Moorweg

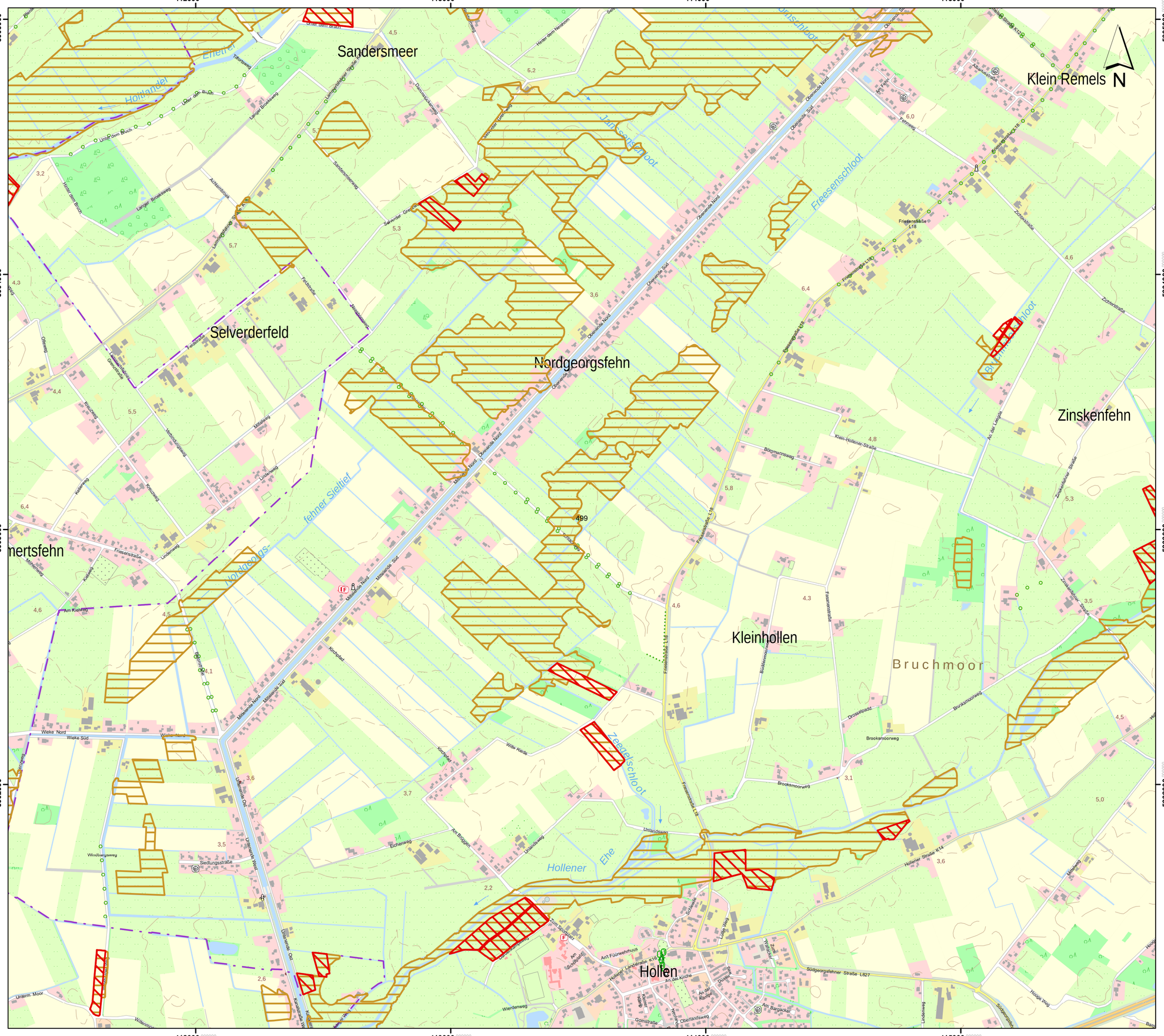

Lageübersicht

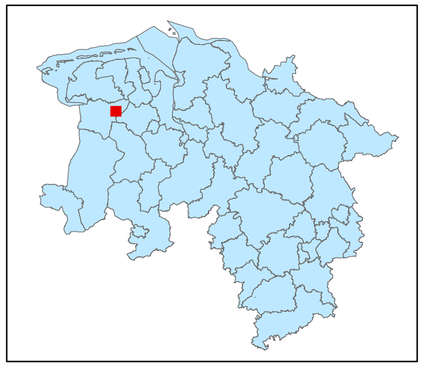

Legende

- kohlenstoffreiche Böden
- kohlenstoffreiche Böden (Moortreposole)
- Landesgrenze

0 0,125 0,25 0,5 0,75 1
Kilometer

Hintergrundkarte:
Amtliche Präsentation 1 : 10 000

Vervielfältigung der Grundlagenkarte nur mit Genehmigung des Herausgebers.
Quellenvermerk:
Auszug aus den Geodaten des Landesamtes für Geoinformation und Landesvermessung Niedersachsen

© 2025 LGLN

© GeoBasis-DE / BKG (2025) CC BY 4.0

Vervielfältigung der Fachinformationen nur mit Genehmigung des ML.

Niedersächsische Verordnung zur Ausweisung von Feuchtgebieten und Mooren als Gebietskulisse nach § 11 Abs. 1 und 4 der GAP-Konditionalitäten-Verordnung

Anlage zu § 1 Abs.1

Detailkarte der kohlenstoffreichen Böden inklusive der Moor-Treposole gem. § 11 Abs. 2 GAPKondV

Blattnummer:	499
Erstellungsdatum:	11.02.2025
Maßstab:	1:10.000

Realisiert durch

Niedersächsisches Ministerium für Ernährung, Landwirtschaft und Verbraucherschutz

SLA

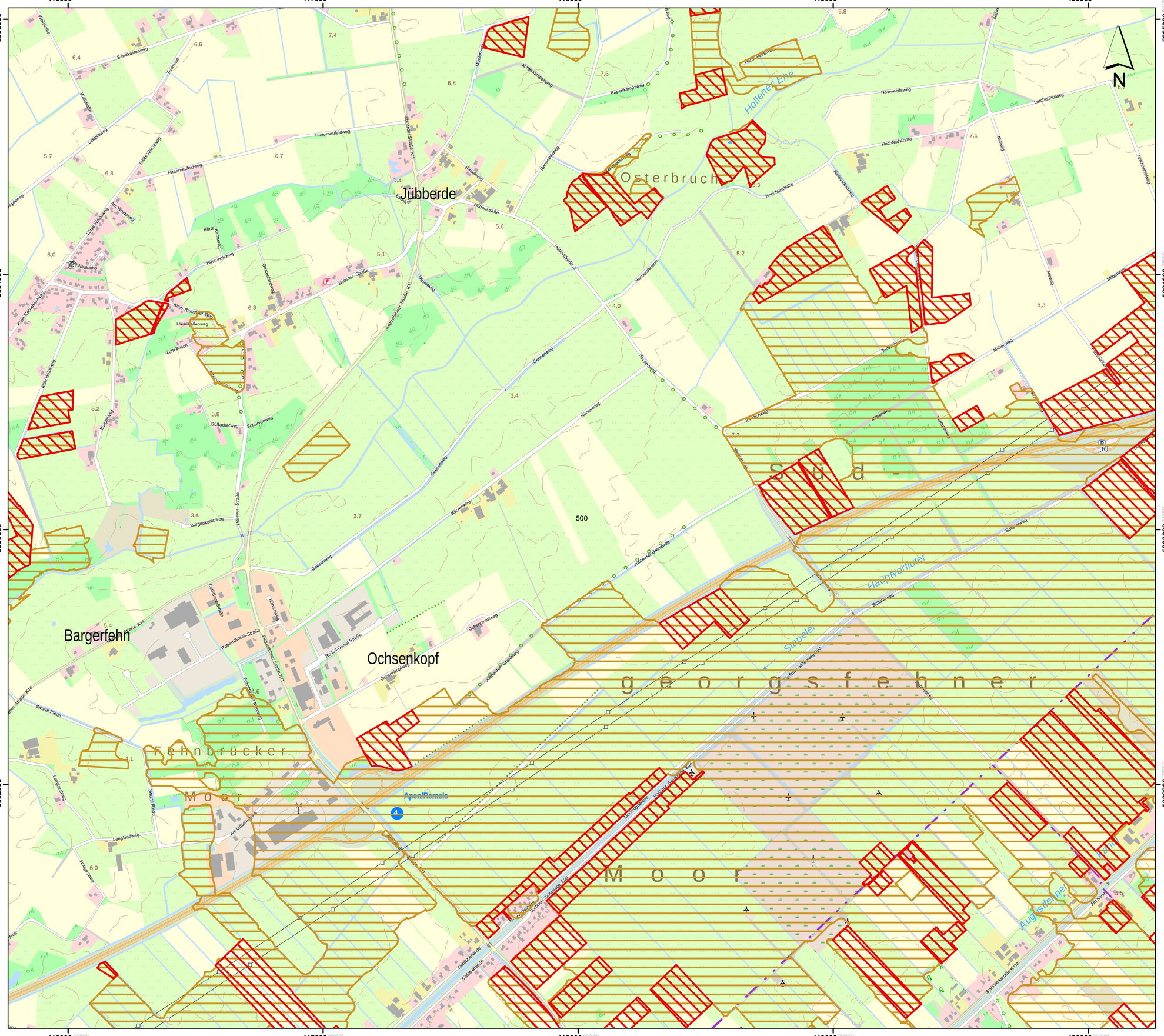
Jübberde
Osterbruch
Bargerfehn
Ochsenkopf
Fehnbrücker Moor
Georgsfehner Moor
Süd-Ost
Aper/Remele
Hollener Ehe
Hauptvorfluter
Stapeler Hauptvorfluter
Augustenehe
Hollener Straße
Jübberder Straße K11
Augustfehner Straße K11
Bahnhofstraße K14
Schwarze Riede
Leeglandweg
Gasteranderweg
Hollener Straße
Kloss-Remelter-Weg
Zum Busch
Sandkastenweg
Lerchenhofweg
Hochfeldstraße
Hoorthofstraße
Mühlenweg
Gasteranderweg
Kurzenweg
Schulzenweg
Süßackerweg
Burgenkampweg
Schwarze Riede
Leeglandweg
Hooge Weg
Robert-Bosch-Straße
Rudolf-Diesel-Straße
Ochsenkopfweg
Julianaster Grenzweg
Stapeler Süd
Moorriegelstraße
Schulzenstraße
Nordkanalstraße
Südkanalstraße
Stationsstraße K114
Am Kanal
Am Industriehafen
Fehnbrücker Moorweg
Ochsenkopfweg
Julianaster Grenzweg
Stapeler Grenzweg
Schulzen

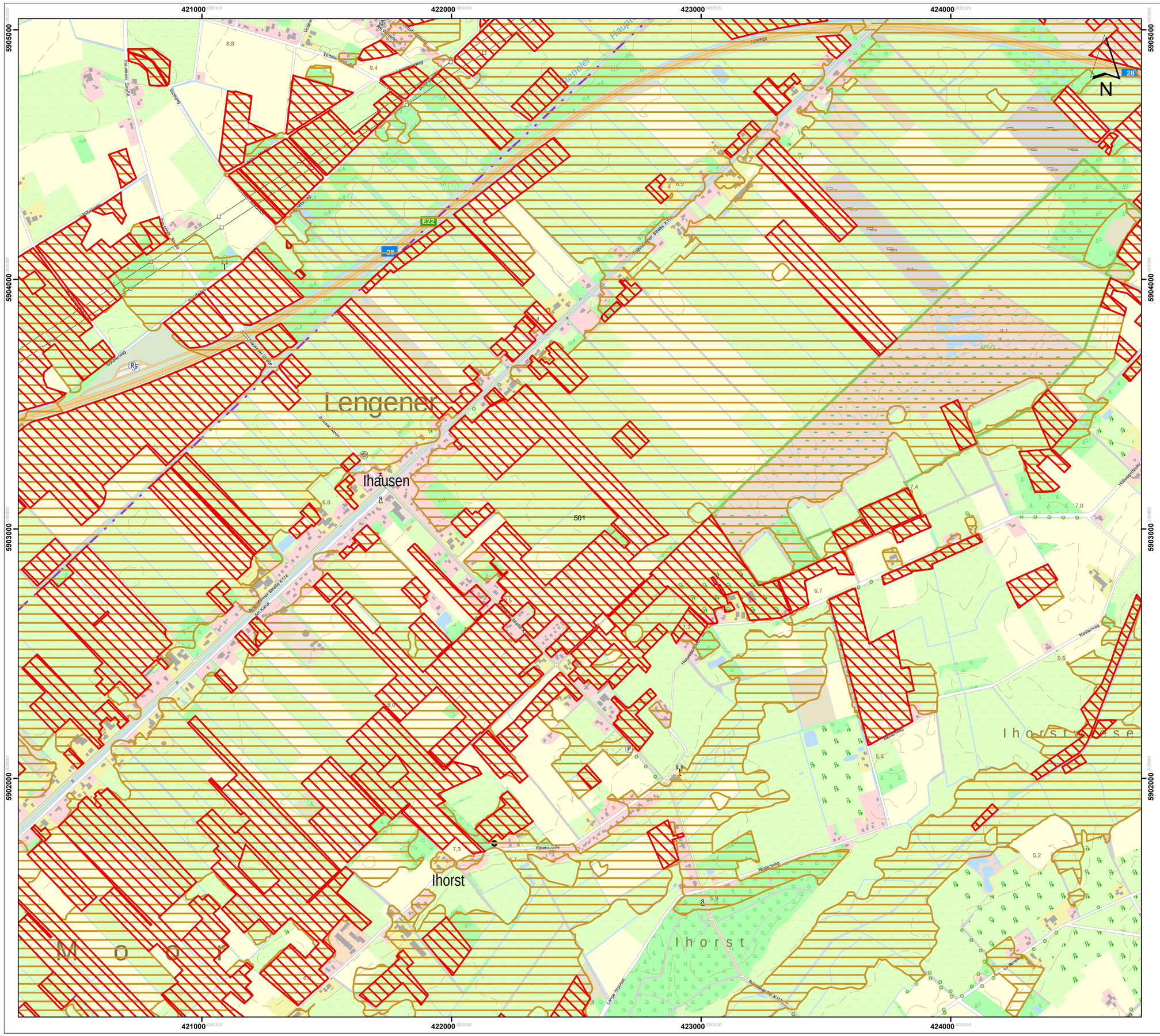

Lageübersicht

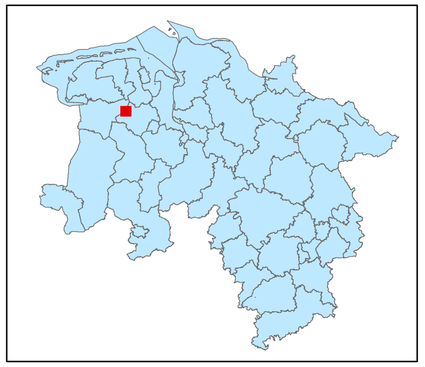

Legende

kohlenstoffreiche Böden

kohlenstoffreiche Böden (Moortreposole)

Landesgrenze

0 0,125 0,25 0,5 0,75 1

Kilometer

Hintergrundkarte:
Amtliche Präsentation 1 : 10 000

Vervielfältigung der Grundlagenkarte nur mit Genehmigung des Herausgebers.
Quellenvermerk:
Auszug aus den Geodaten des Landesamtes für Geoinformation und Landesvermessung Niedersachsen

© 2025 LGLN

© GeoBasis-DE / BKG (2025) CC BY 4.0

Vervielfältigung der Fachinformationen nur mit Genehmigung des ML.

Niedersächsische Verordnung zur Ausweisung von Feuchtgebieten und Mooren als Gebietskulisse nach § 11 Abs. 1 und 4 der GAP-Konditionalitäten-Verordnung

Anlage zu § 1 Abs.1

Detailkarte der kohlenstoffreichen Böden inklusive der Moor-Treposole gem. § 11 Abs. 2 GAPKondV

Blattnummer:	501
Erstellungsdatum:	11.02.2025
Maßstab:	1:10.000

Realisiert durch

Niedersächsisches Ministerium für Ernährung, Landwirtschaft und Verbraucherschutz

SLA

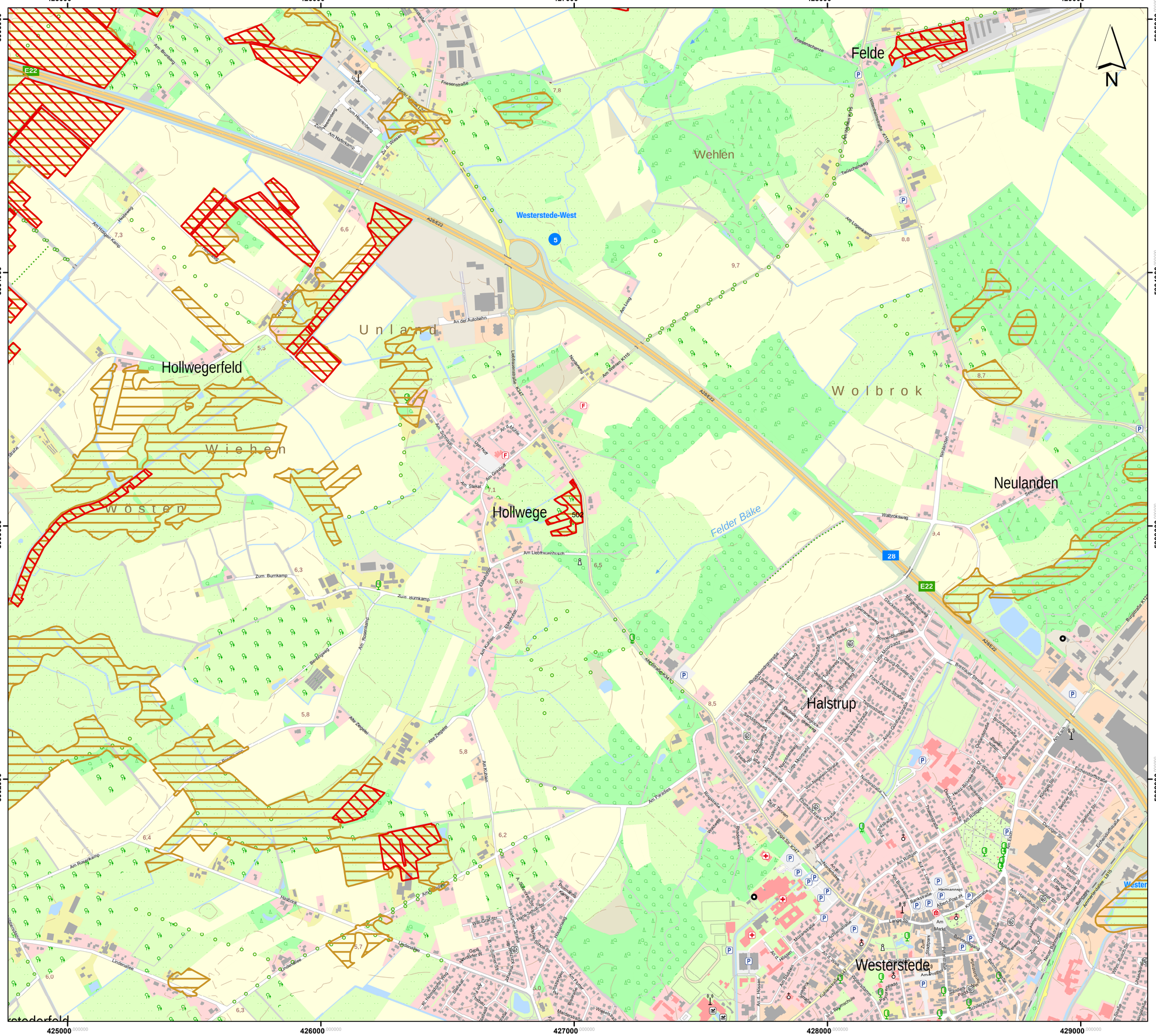

Lageübersicht

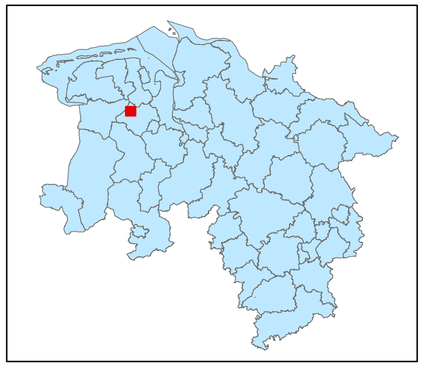

Legende

kohlenstoffreiche Böden

kohlenstoffreiche Böden (Moortreposole)

Landesgrenze

0 0,125 0,25 0,5 0,75 1

Kilometer

Hintergrundkarte:
Amtliche Präsentation 1 : 10 000

Vervielfältigung der Grundlagenkarte nur mit Genehmigung des Herausgebers.
Quellenvermerk:
Auszug aus den Geodaten des Landesamtes für Geoinformation und Landesvermessung Niedersachsen

© 2025 LGLN

© GeoBasis-DE / BKG (2025) CC BY 4.0

Vervielfältigung der Fachinformationen nur mit Genehmigung des ML.

Niedersächsische Verordnung zur Ausweisung von Feuchtgebieten und Mooren als Gebietskulisse nach § 11 Abs. 1 und 4 der GAP-Konditionalitäten-Verordnung

Anlage zu § 1 Abs.1

Detailkarte der kohlenstoffreichen Böden inklusive der Moor-Treposole gem. § 11 Abs. 2 GAPKondV

Blattnummer:	502
Erstellungsdatum:	11.02.2025
Maßstab:	1:10.000

Realisiert durch

Niedersächsisches Ministerium für Ernährung, Landwirtschaft und Verbraucherschutz

SLA

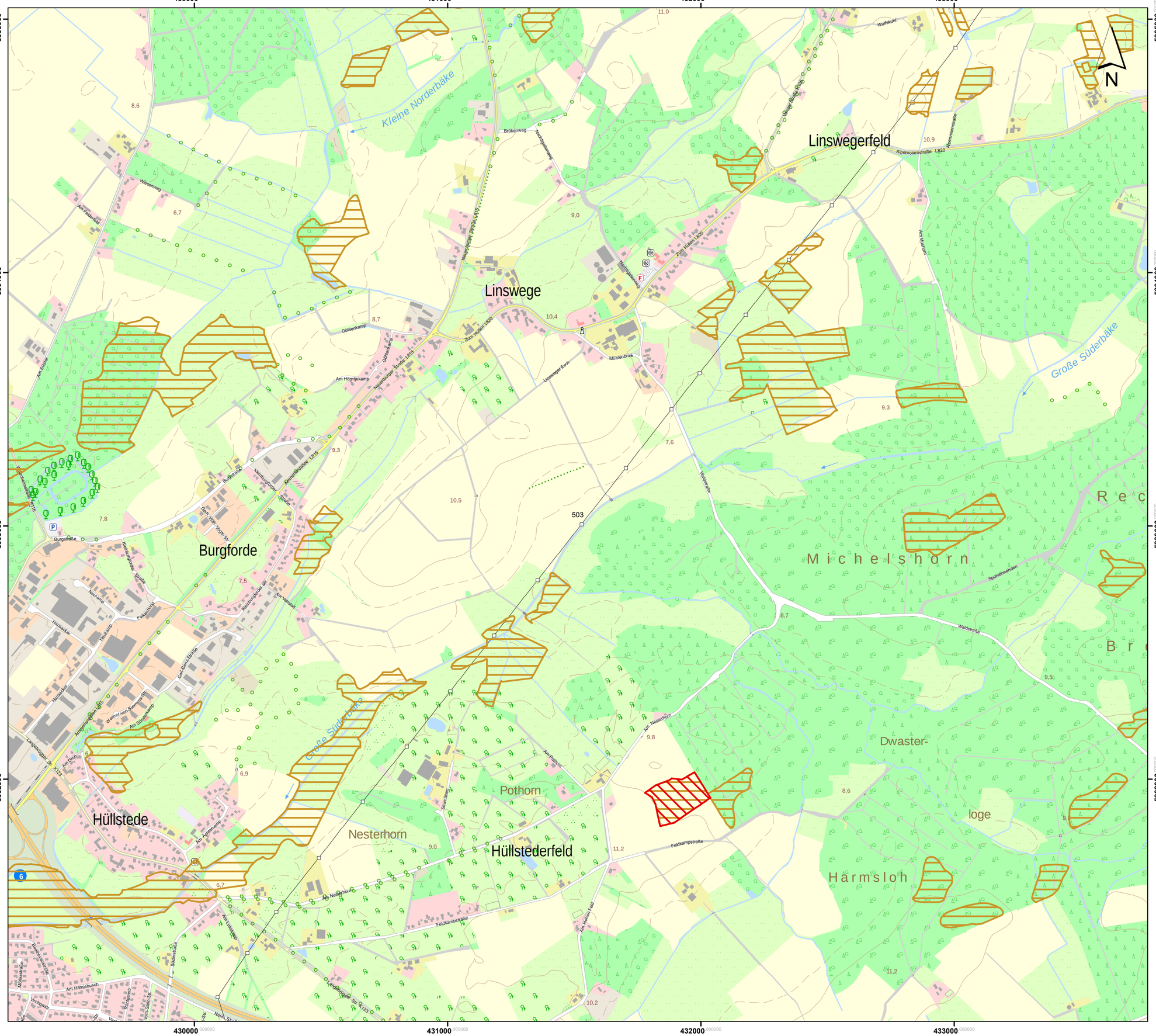

Lageübersicht

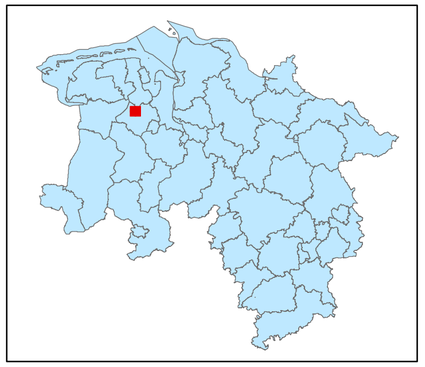

Legende

- kohlenstoffreiche Böden
- kohlenstoffreiche Böden (Moortreposole)
- Landesgrenze

0 0,125 0,25 0,5 0,75 1
Kilometer

Hintergrundkarte:
Amtliche Präsentation 1 : 10 000

Vervielfältigung der Grundlagenkarte nur mit Genehmigung des Herausgebers.
Quellenvermerk:
Auszug aus den Geodaten des Landesamtes für Geoinformation und Landesvermessung Niedersachsen

© 2025 LGLN

© GeoBasis-DE / BKG (2025) CC BY 4.0

Vervielfältigung der Fachinformationen nur mit Genehmigung des ML.

Niedersächsische Verordnung zur Ausweisung von Feuchtgebieten und Mooren als Gebietskulisse nach § 11 Abs. 1 und 4 der GAP-Konditionalitäten-Verordnung

Anlage zu § 1 Abs.1

Detailkarte der kohlenstoffreichen Böden inklusive der Moor-Treposole gem. § 11 Abs. 2 GAPKondV

Blattnummer:	503
Erstellungsdatum:	11.02.2025
Maßstab:	1:10.000

Realisiert durch

Niedersächsisches Ministerium für Ernährung, Landwirtschaft und Verbraucherschutz

SLA

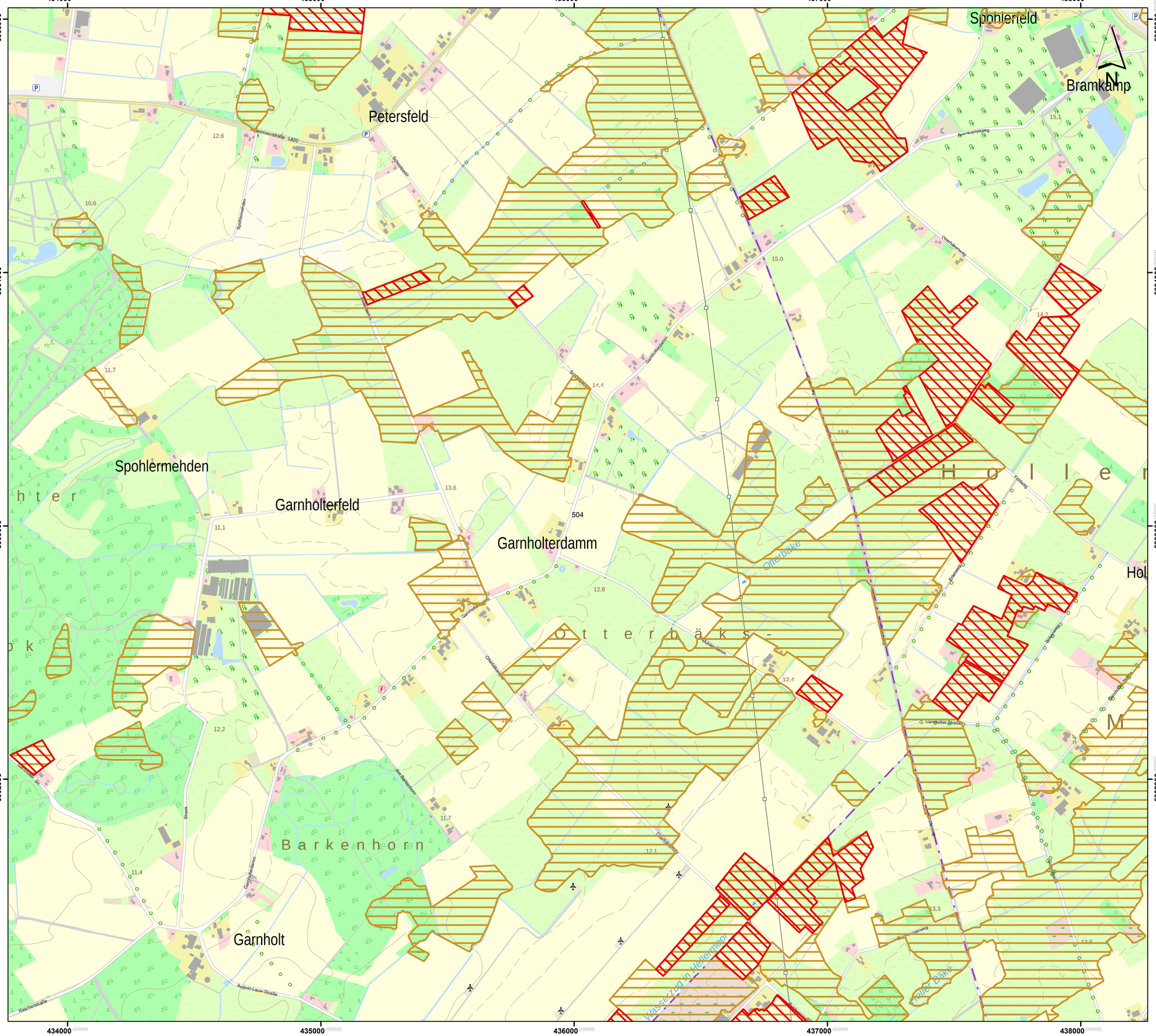

Lageübersicht

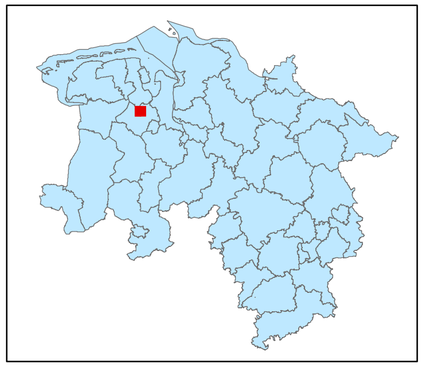

Legende

- kohlenstoffreiche Böden
- kohlenstoffreiche Böden (Moortreposole)
- Landesgrenze

0 0,125 0,25 0,5 0,75 1

Kilometer

Hintergrundkarte:
Amtliche Präsentation 1 : 10 000

Vervielfältigung der Grundlagenkarte nur mit Genehmigung des Herausgebers.
Quellenvermerk:
Auszug aus den Geodaten des Landesamtes für Geoinformation und Landesvermessung Niedersachsen

© 2025 LGLN

© GeoBasis-DE / BKG (2025) CC BY 4.0

Vervielfältigung der Fachinformationen nur mit Genehmigung des ML.

Niedersächsische Verordnung zur Ausweisung von Feuchtgebieten und Mooren als Gebietskulisse nach § 11 Abs. 1 und 4 der GAP-Konditionalitäten-Verordnung

Anlage zu § 1 Abs.1

Detailkarte der kohlenstoffreichen Böden inklusive der Moor-Treposole gem. § 11 Abs. 2 GAPKondV

Blattnummer:	504
Erstellungsdatum:	11.02.2025
Maßstab:	1:10.000

Realisiert durch

Niedersächsisches Ministerium für Ernährung, Landwirtschaft und Verbraucherschutz

SLA

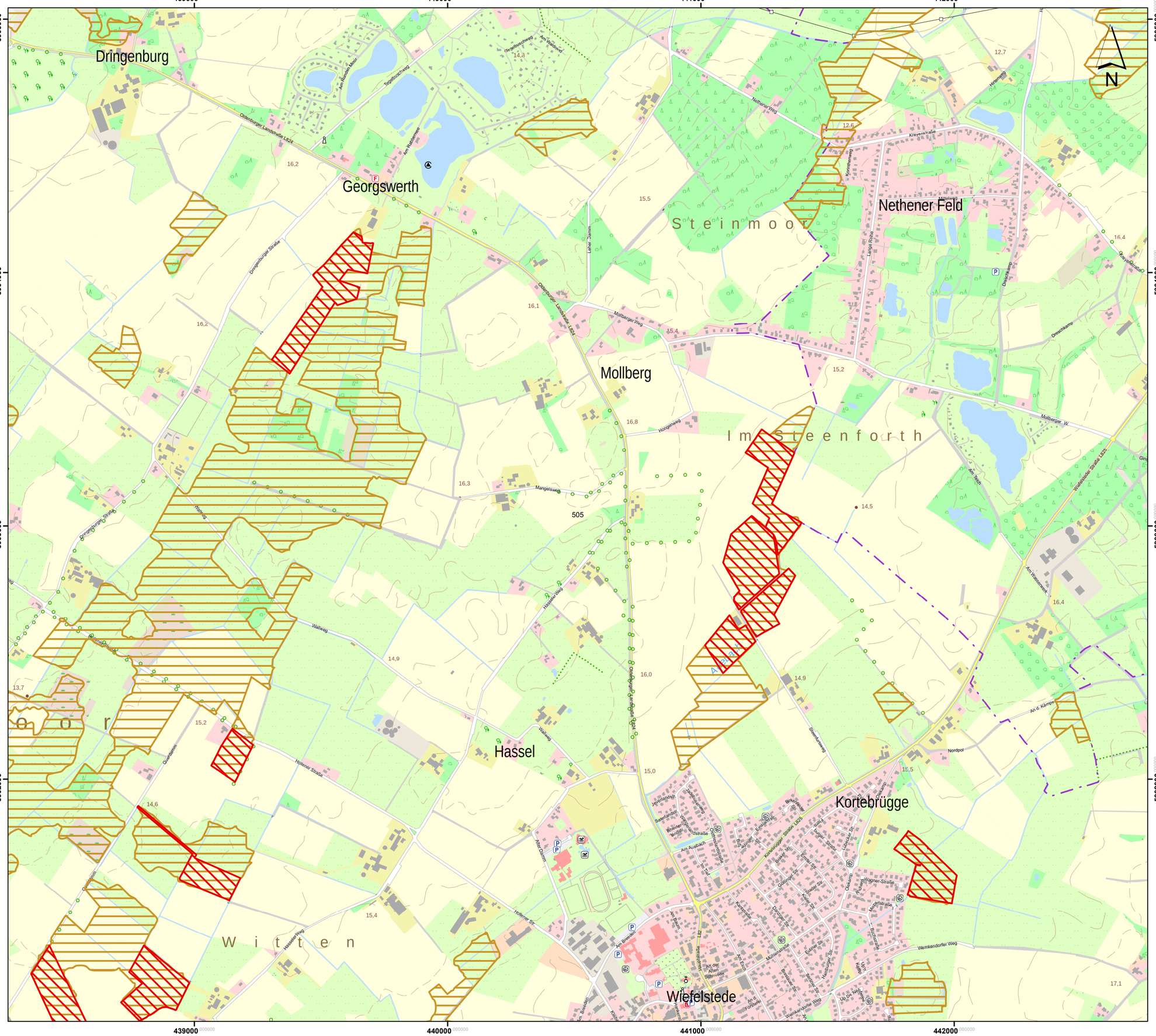

Lageübersicht

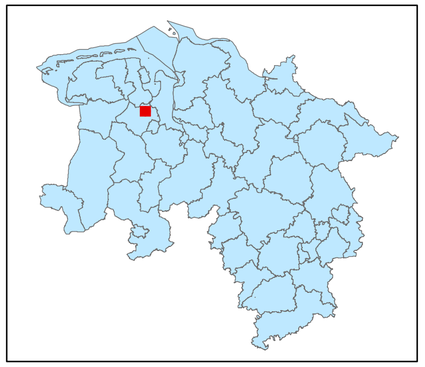

Legende

- kohlenstoffreiche Böden
- kohlenstoffreiche Böden (Moortreposole)
- Landesgrenze

0 0,125 0,25 0,5 0,75 1
Kilometer

Hintergrundkarte:
Amtliche Präsentation 1 : 10 000

Vervielfältigung der Grundlagenkarte nur mit Genehmigung des Herausgebers.
Quellenvermerk:
Auszug aus den Geodaten des Landesamtes für Geoinformation und Landesvermessung Niedersachsen

© 2025 LGLN

© GeoBasis-DE / BKG (2025) CC BY 4.0

Vervielfältigung der Fachinformationen nur mit Genehmigung des ML.

Niedersächsische Verordnung zur Ausweisung von Feuchtgebieten und Mooren als Gebietskulisse nach § 11 Abs. 1 und 4 der GAP-Konditionalitäten-Verordnung

Anlage zu § 1 Abs.1

Detailkarte der kohlenstoffreichen Böden inklusive der Moor-Treposole gem. § 11 Abs. 2 GAPKondV

Blattnummer:	505
Erstellungsdatum:	11.02.2025
Maßstab:	1:10.000

Realisiert durch

Niedersächsisches Ministerium für Ernährung, Landwirtschaft und Verbraucherschutz

SLA

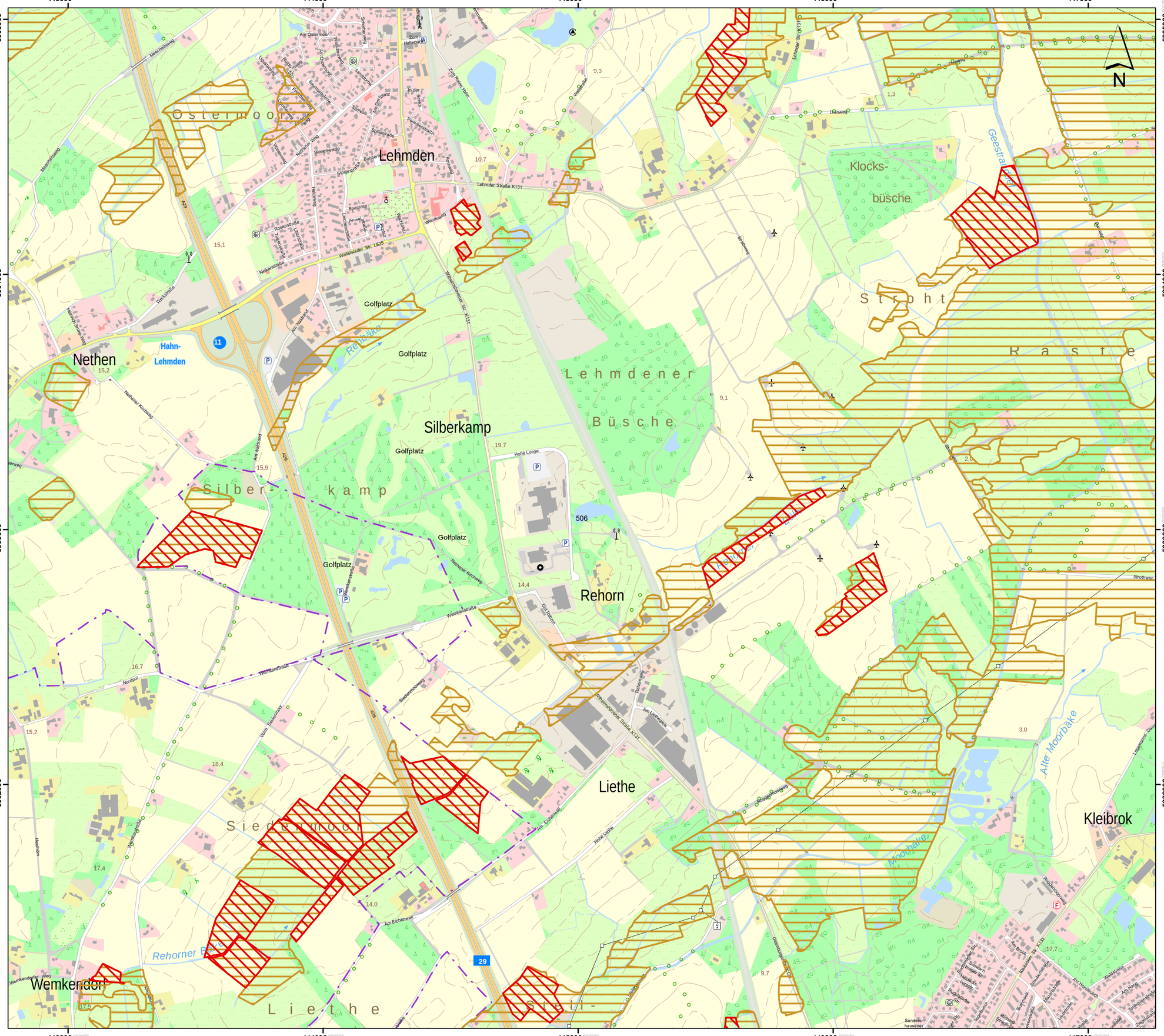

Lageübersicht

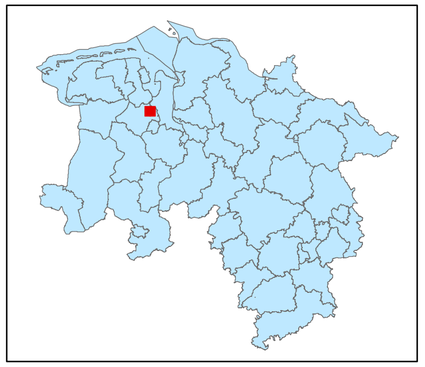

Legende

- kohlenstoffreiche Böden
- kohlenstoffreiche Böden (Moortreposole)
- Landesgrenze

0 0,125 0,25 0,5 0,75 1

Kilometer

Hintergrundkarte:
Amtliche Präsentation 1 : 10 000

Vervielfältigung der Grundlagenkarte nur mit Genehmigung des Herausgebers.
Quellenvermerk:
Auszug aus den Geodaten des Landesamtes für Geoinformation und Landesvermessung Niedersachsen

© 2025 LGLN

© GeoBasis-DE / BKG (2025) CC BY 4.0

Vervielfältigung der Fachinformationen nur mit Genehmigung des ML.

Niedersächsische Verordnung zur Ausweisung von Feuchtgebieten und Mooren als Gebietskulisse nach § 11 Abs. 1 und 4 der GAP-Konditionalitäten-Verordnung

Anlage zu § 1 Abs.1

Detailkarte der kohlenstoffreichen Böden inklusive der Moor-Treposole gem. § 11 Abs. 2 GAPKondV

Blattnummer:	506
Erstellungsdatum:	11.02.2025
Maßstab:	1:10.000

Realisiert durch

Niedersächsisches Ministerium für Ernährung, Landwirtschaft und Verbraucherschutz

SLA

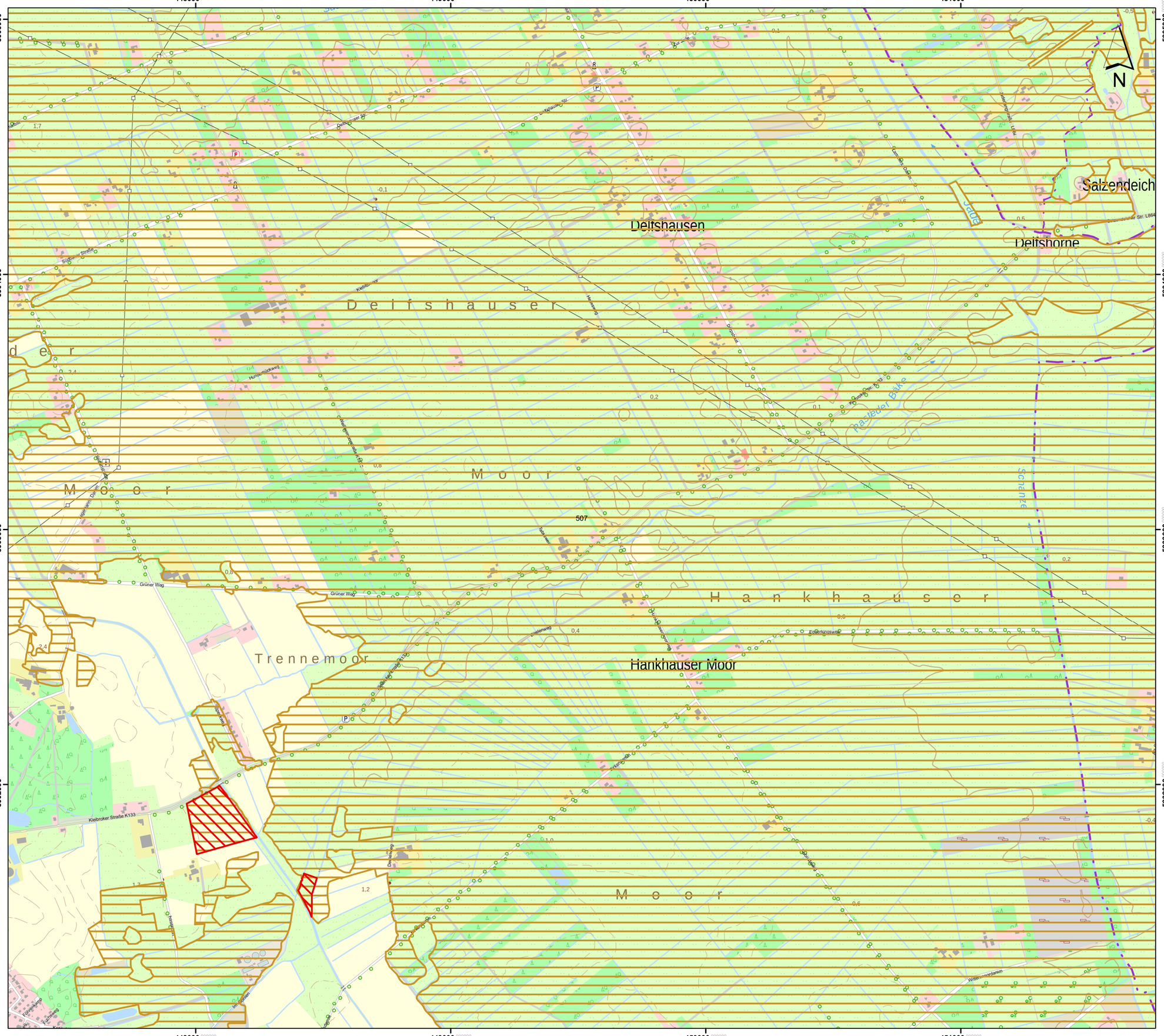

Lageübersicht

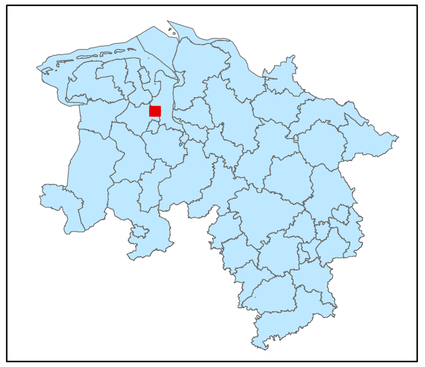

Legende

kohlenstoffreiche Böden

kohlenstoffreiche Böden (Moortreposole)

Landesgrenze

0 0,125 0,25 0,5 0,75 1

Kilometer

Hintergrundkarte:
Amtliche Präsentation 1 : 10 000

Vervielfältigung der Grundlagenkarte nur mit Genehmigung des Herausgebers.
Quellenvermerk:
Auszug aus den Geodaten des Landesamtes für Geoinformation und Landesvermessung Niedersachsen

© 2025 LGLN

© GeoBasis-DE / BKG (2025) CC BY 4.0

Vervielfältigung der Fachinformationen nur mit Genehmigung des ML.

Niedersächsische Verordnung zur Ausweisung von Feuchtgebieten und Mooren als Gebietskulisse nach § 11 Abs. 1 und 4 der GAP-Konditionalitäten-Verordnung

Anlage zu § 1 Abs.1

Detailkarte der kohlenstoffreichen Böden inklusive der Moor-Treposole gem. § 11 Abs. 2 GAPKondV

Blattnummer:	507
Erstellungsdatum:	11.02.2025
Maßstab:	1:10.000

Realisiert durch

Niedersächsisches Ministerium für Ernährung, Landwirtschaft und Verbraucherschutz

SLA

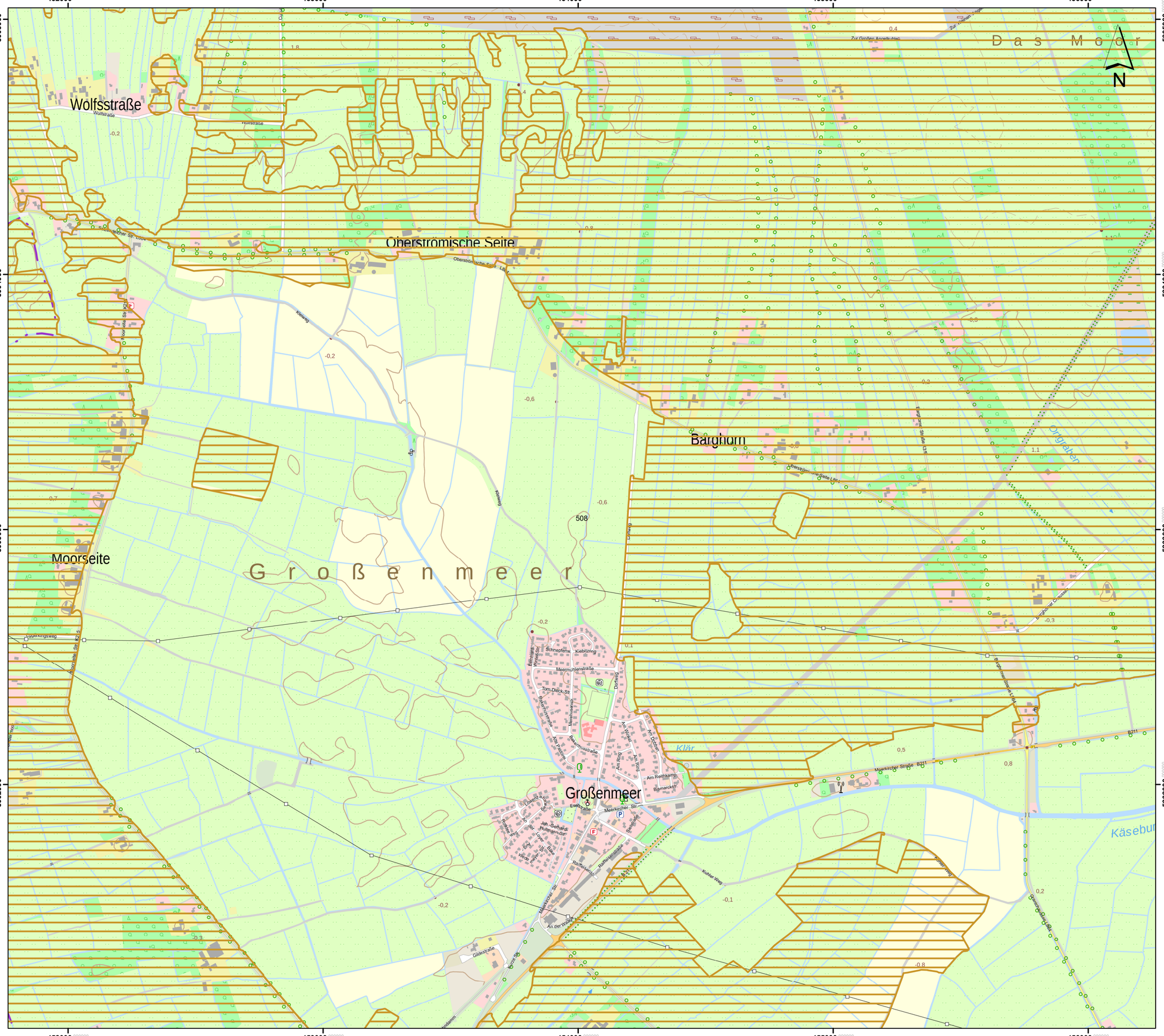
452000
453000
454000
455000
456000
5905000
5904000
5903000
5902000
Wolfsstraße
Oberströmische Seite
Barghorn
Moorseite
Großenmeer
Das Moor
Großenmeer
Klär
Käseburger Graben
Meerkreyer Straße - B211
Meerkreyer Str.
Kuhlar Weg
Am Reihkamp
Bismarckstr.
Meermühlenstraße
Schneperfenn
Kiebitzring
Tom-Dieck-Str.
Am Dorfteich
Am Ring
Am Wiesen
Gildestraße
An der Wasserkunst
Raiffeisenstraße
Raiffeisenstr.
Eschstraße
Bergmannstraße
Bahnhofstraße
Bahnhofsmühlenstr.
Meerhausenstr.
Alte Dorfstraße
Am Graben
Lange Straße
Lerchenweg
Rosenstraße
Zum Bahnhof
Am Bahnhof
Hullermundener Weg
Lerchenstraße
Bake
Weg
Eichenstraße
Am Berg
Ring
Wolfstraße
Zur Großen Angelkuhle
Zur Hullermundener Straße
Engelmann Straße
Oberströmische Seite - L864
Kiebitzweg
Langenhorner Chaussee
Bergmannstraße - K 64
Meerkreyer Straße - B211
Käseburger Graben
Kuhlar Weg
Pollhornweg
Bahnhofsmühlenstr.
Meerhausenstr.
Alte Dorfstraße
Am Graben
Am Wiesen
Am Ring
Am Dorfteich
Am Reihkamp
Bismarckstr.
Meermühlenstraße
Schneperfenn
Kiebitzring
Tom-Dieck-Str.
Gildestraße
An der Wasserkunst
Raiffeisenstraße
Raiffeisenstr.
Eschstraße
Bergmannstraße
Meerkreyer Str.

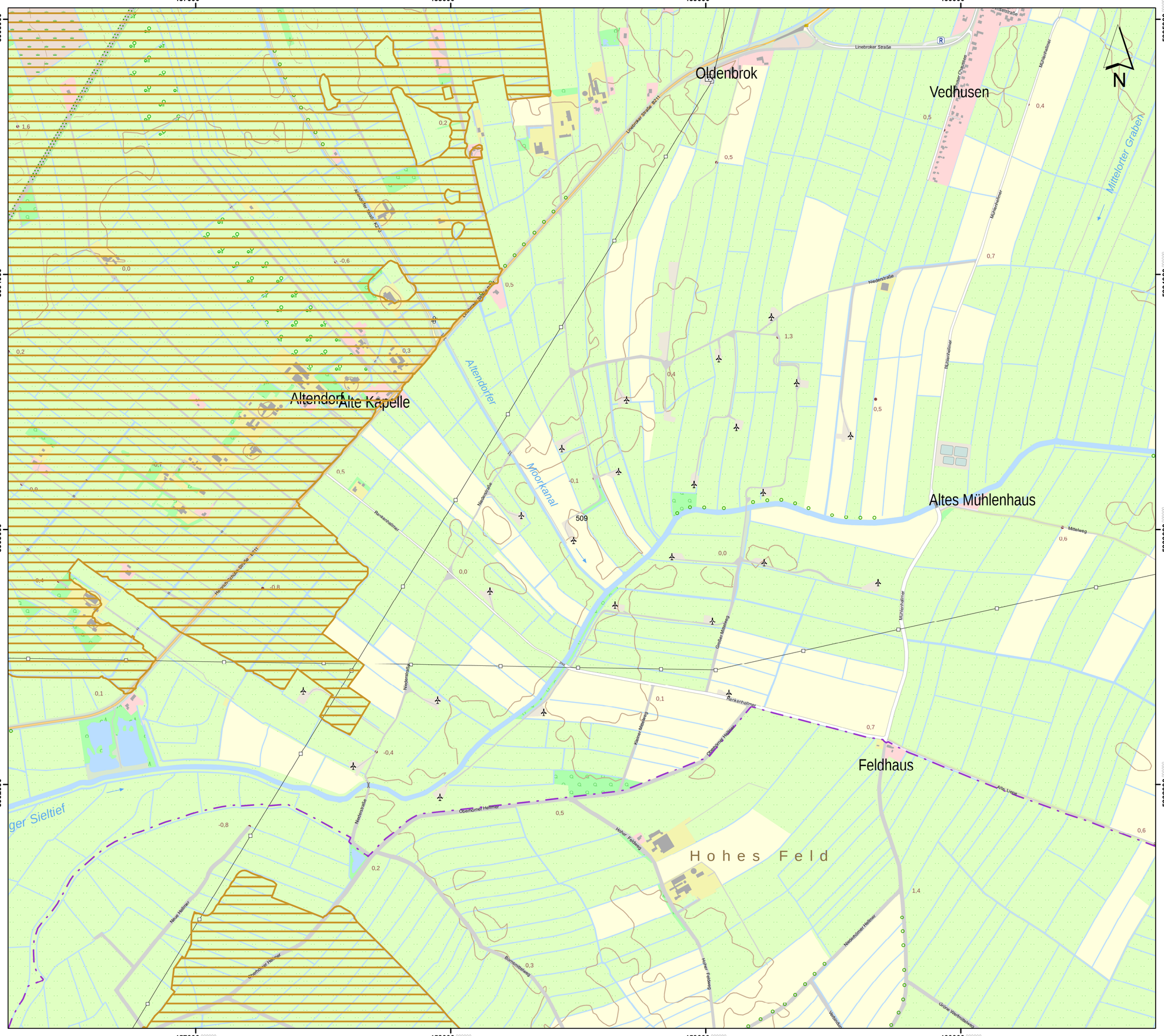

Lageübersicht

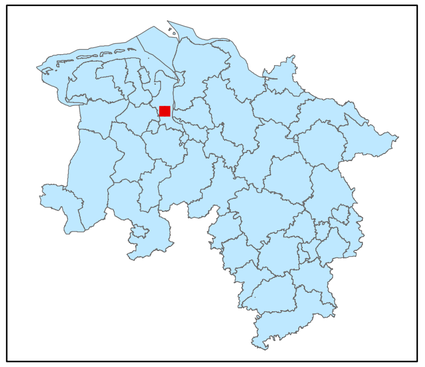

Legende

kohlenstoffreiche Böden

kohlenstoffreiche Böden (Moortreposole)

Landesgrenze

0 0,125 0,25 0,5 0,75 1

Kilometer

Hintergrundkarte:
Amtliche Präsentation 1 : 10 000

Vervielfältigung der Grundlagenkarte nur mit Genehmigung des Herausgebers.
Quellenvermerk:
Auszug aus den Geodaten des Landesamtes für Geoinformation und Landesvermessung Niedersachsen

© 2025 LGLN

© GeoBasis-DE / BKG (2025) CC BY 4.0

Vervielfältigung der Fachinformationen nur mit Genehmigung des ML.

Niedersächsische Verordnung zur Ausweisung von Feuchtgebieten und Mooren als Gebietskulisse nach § 11 Abs. 1 und 4 der GAP-Konditionalitäten-Verordnung

Anlage zu § 1 Abs.1

Detailkarte der kohlenstoffreichen Böden inklusive der Moor-Treposole gem. § 11 Abs. 2 GAPKondV

Blattnummer:	509
Erstellungsdatum:	11.02.2025
Maßstab:	1:10.000

Realisiert durch

Niedersächsisches Ministerium für Ernährung, Landwirtschaft und Verbraucherschutz

SLA

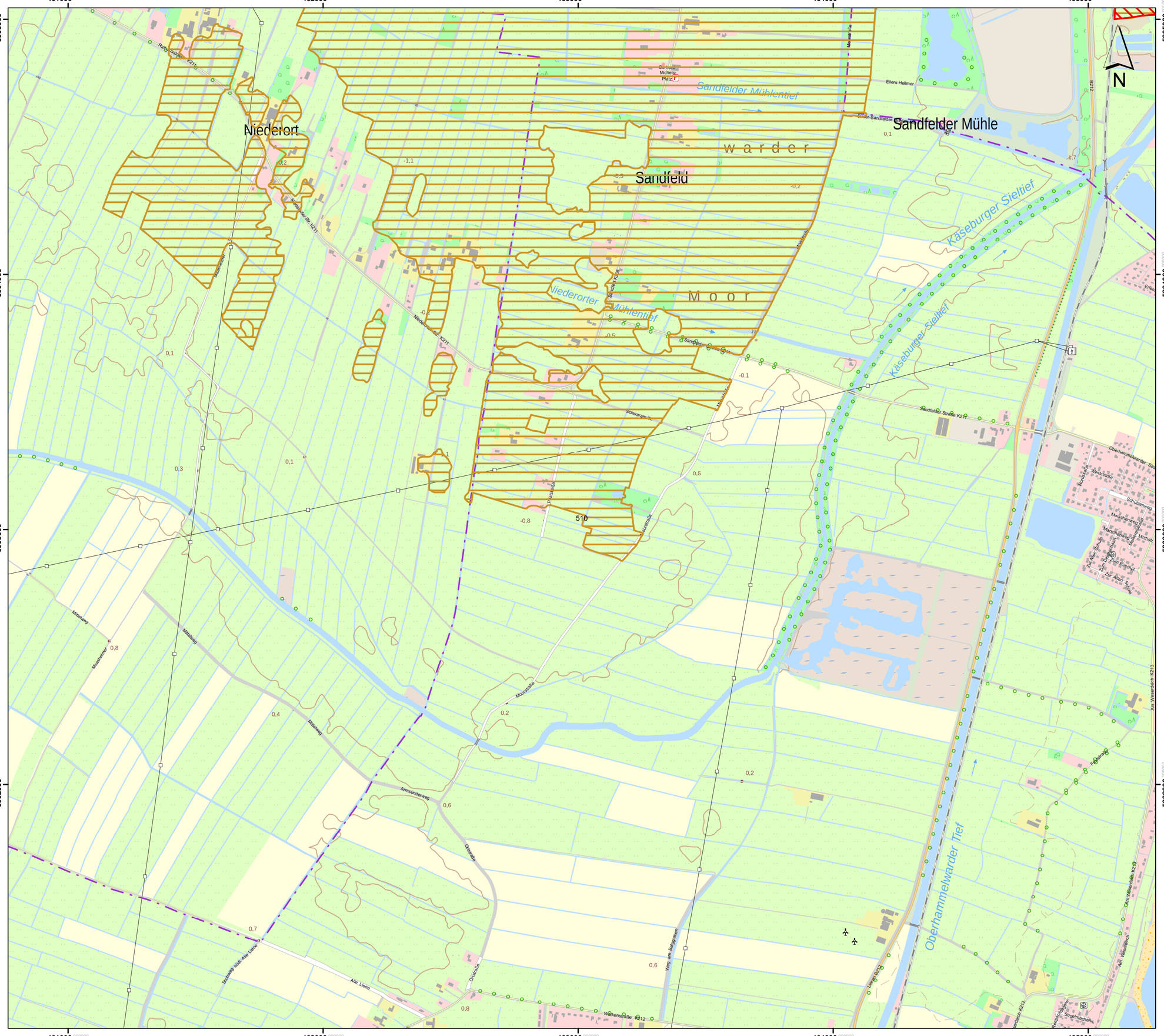

Lageübersicht

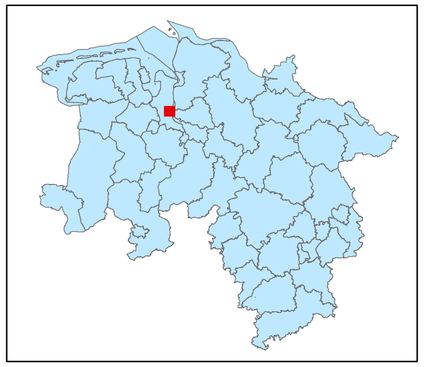

Legende

kohlenstoffreiche Böden

kohlenstoffreiche Böden (Moortreposole)

Landesgrenze

0 0,125 0,25 0,5 0,75 1

Kilometer

Hintergrundkarte:
Amtliche Präsentation 1 : 10 000

Vervielfältigung der Grundlagenkarte nur mit Genehmigung des Herausgebers.
Quellenvermerk:
Auszug aus den Geodaten des Landesamtes für Geoinformation und Landesvermessung Niedersachsen

© 2025 LGLN

© GeoBasis-DE / BKG (2025) CC BY 4.0

Vervielfältigung der Fachinformationen nur mit Genehmigung des ML.

Niedersächsische Verordnung zur Ausweisung von Feuchtgebieten und Mooren als Gebietskulisse nach § 11 Abs. 1 und 4 der GAP-Konditionalitäten-Verordnung

Anlage zu § 1 Abs.1

Detailkarte der kohlenstoffreichen Böden inklusive der Moor-Treposole gem. § 11 Abs. 2 GAPKondV

Blattnummer:	510
Erstellungsdatum:	11.02.2025
Maßstab:	1:10.000

Realisiert durch

Niedersächsisches Ministerium für Ernährung, Landwirtschaft und Verbraucherschutz

SLA



Lageübersicht

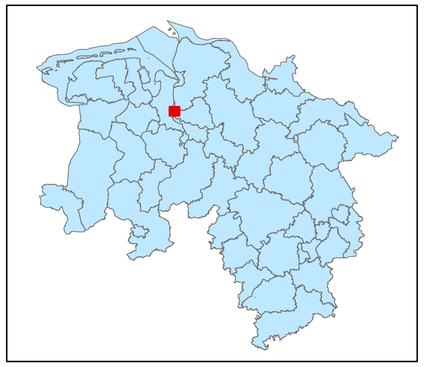

Legende

- kohlenstoffreiche Böden
- kohlenstoffreiche Böden (Moortreposole)
- Landesgrenze

0 0,125 0,25 0,5 0,75 1

Kilometer

Hintergrundkarte:
Amtliche Präsentation 1 : 10 000

Vervielfältigung der Grundlagenkarte nur mit Genehmigung des Herausgebers.
Quellenvermerk:
Auszug aus den Geodaten des Landesamtes für Geoinformation und Landesvermessung Niedersachsen

© 2025 LGLN

© GeoBasis-DE / BKG (2025) CC BY 4.0

Vervielfältigung der Fachinformationen nur mit Genehmigung des ML.

Niedersächsische Verordnung zur Ausweisung von Feuchtgebieten und Mooren als Gebietskulisse nach § 11 Abs. 1 und 4 der GAP-Konditionalitäten-Verordnung

Anlage zu § 1 Abs.1

Detailkarte der kohlenstoffreichen Böden inklusive der Moor-Treposole gem. § 11 Abs. 2 GAPKondV

Blattnummer:	511
Erstellungsdatum:	11.02.2025
Maßstab:	1:10.000

Realisiert durch

Niedersächsisches Ministerium für Ernährung, Landwirtschaft und Verbraucherschutz

SLA

Lageübersicht

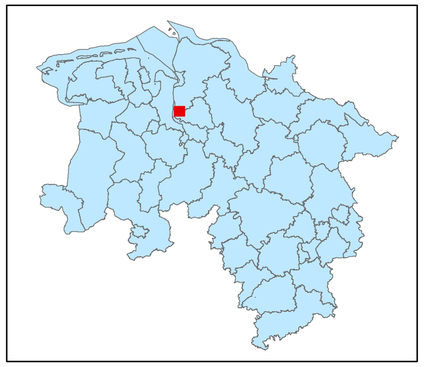

Legende

kohlenstoffreiche Böden

kohlenstoffreiche Böden (Moortreposole)

Landesgrenze

0 0,125 0,25 0,5 0,75 1

Kilometer

Hintergrundkarte:
Amtliche Präsentation 1 : 10 000

Vervielfältigung der Grundlagenkarte nur mit Genehmigung des Herausgebers.
Quellenvermerk:
Auszug aus den Geodaten des Landesamtes für Geoinformation und Landesvermessung Niedersachsen

© 2025 LGLN

© GeoBasis-DE / BKG (2025) CC BY 4.0

Vervielfältigung der Fachinformationen nur mit Genehmigung des ML.

Niedersächsische Verordnung zur Ausweisung von Feuchtgebieten und Mooren als Gebietskulisse nach § 11 Abs. 1 und 4 der GAP-Konditionalitäten-Verordnung

Anlage zu § 1 Abs.1

Detailkarte der kohlenstoffreichen Böden inklusive der Moor-Treposole gem. § 11 Abs. 2 GAPKondV

Blattnummer:	512
Erstellungsdatum:	11.02.2025
Maßstab:	1:10.000

Realisiert durch

Niedersächsisches Ministerium für Ernährung, Landwirtschaft und Verbraucherschutz

SLA

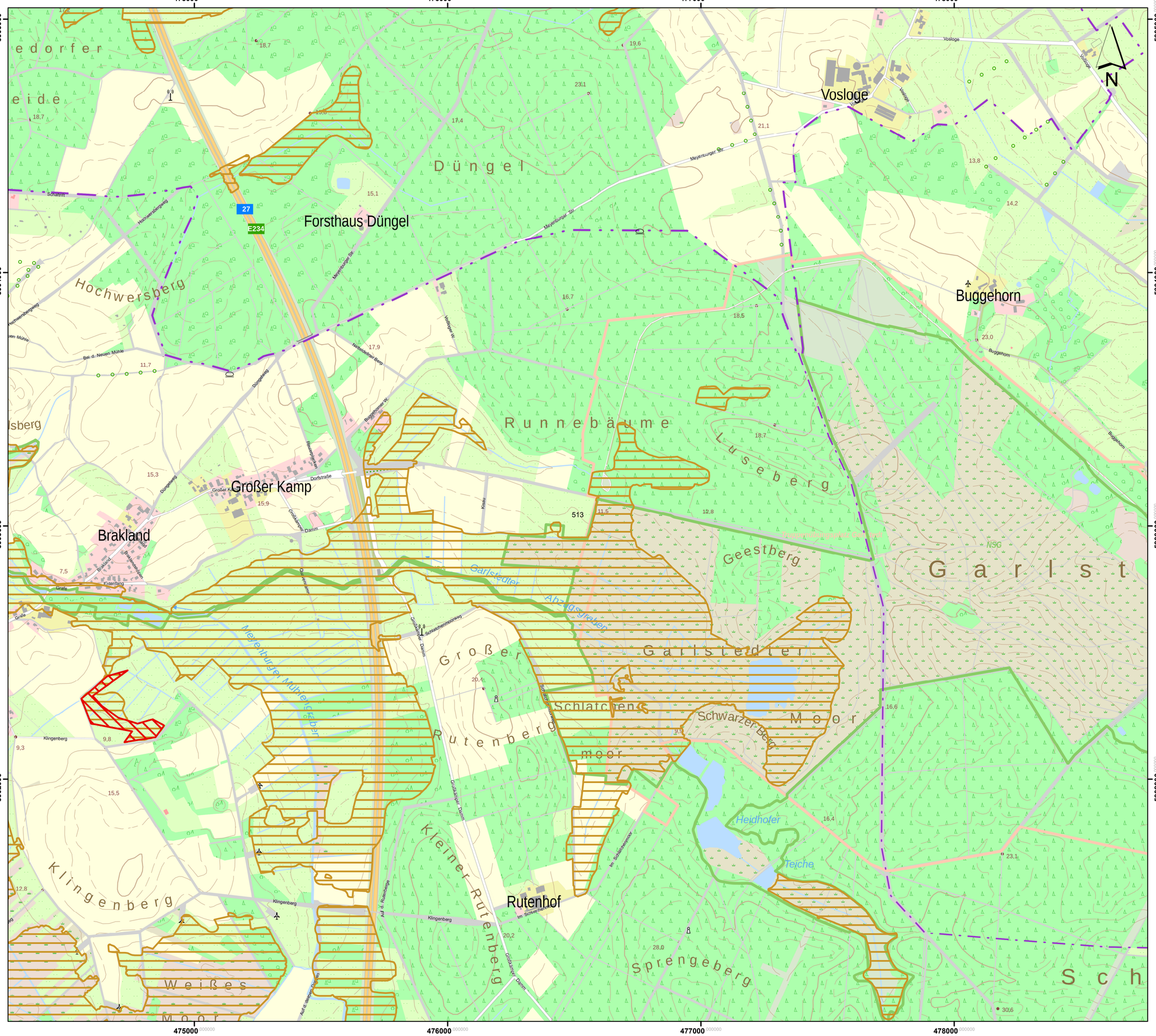

Lageübersicht

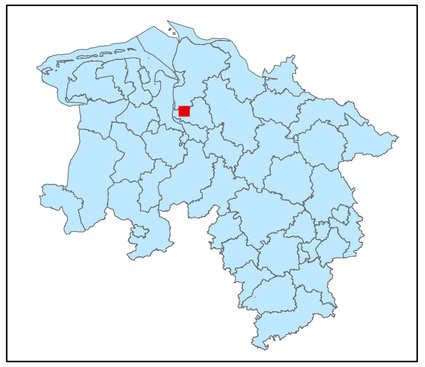

Legende

- kohlenstoffreiche Böden
- kohlenstoffreiche Böden (Moortreposole)
- Landesgrenze

0 0,125 0,25 0,5 0,75 1

Kilometer

Hintergrundkarte:
Amtliche Präsentation 1 : 10 000

Vervielfältigung der Grundlagenkarte nur mit Genehmigung des Herausgebers.
Quellenvermerk:
Auszug aus den Geodaten des Landesamtes für Geoinformation und Landesvermessung Niedersachsen

© 2025 LGLN

© GeoBasis-DE / BKG (2025) CC BY 4.0

Vervielfältigung der Fachinformationen nur mit Genehmigung des ML.

Niedersächsische Verordnung zur Ausweisung von Feuchtgebieten und Mooren als Gebietskulisse nach § 11 Abs. 1 und 4 der GAP-Konditionalitäten-Verordnung

Anlage zu § 1 Abs.1

Detailkarte der kohlenstoffreichen Böden inklusive der Moor-Treposole gem. § 11 Abs. 2 GAPKondV

Blattnummer:	513
Erstellungsdatum:	11.02.2025
Maßstab:	1:10.000

Realisiert durch

Niedersächsisches Ministerium für Ernährung, Landwirtschaft und Verbraucherschutz

SLA

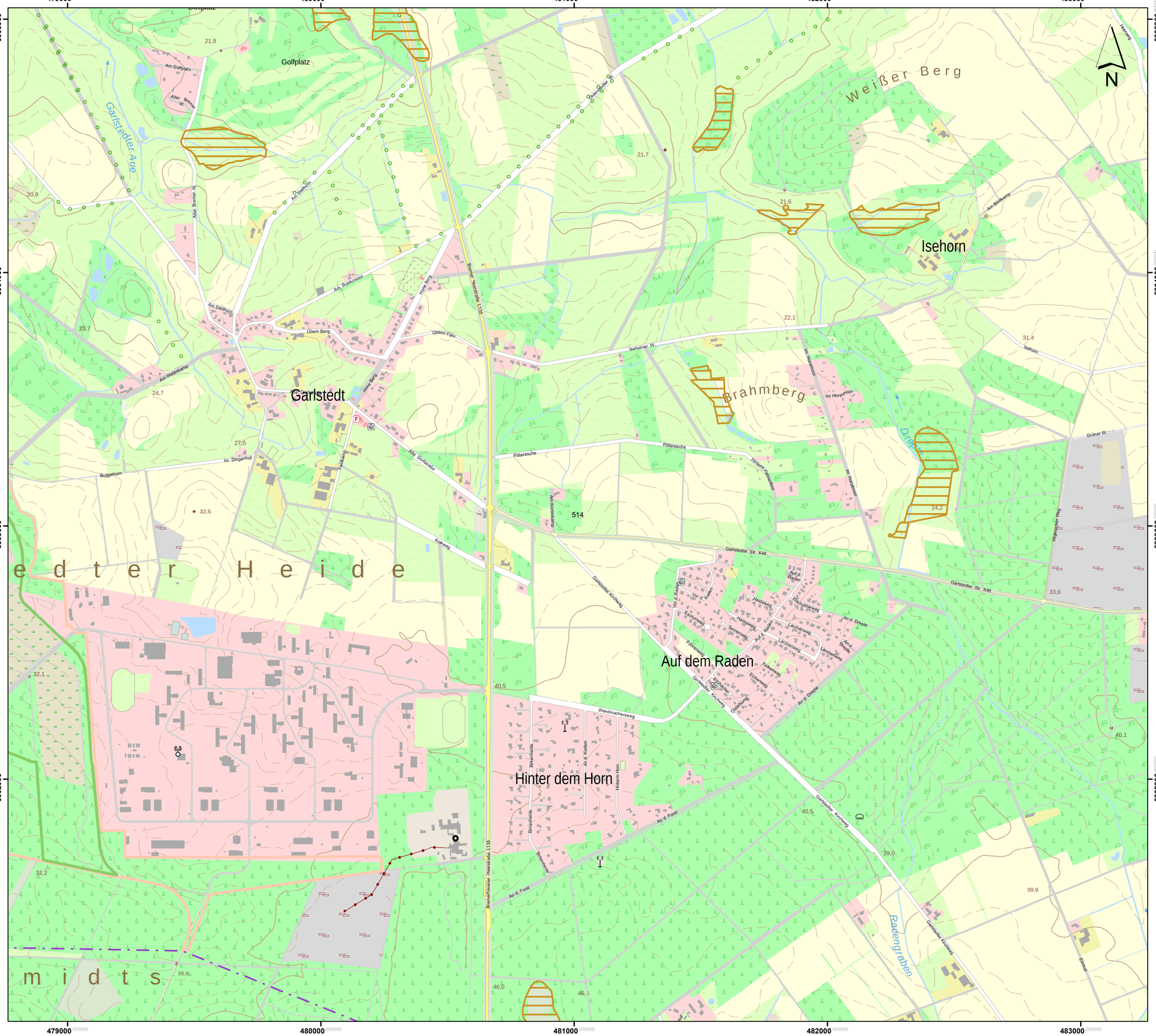

Lageübersicht

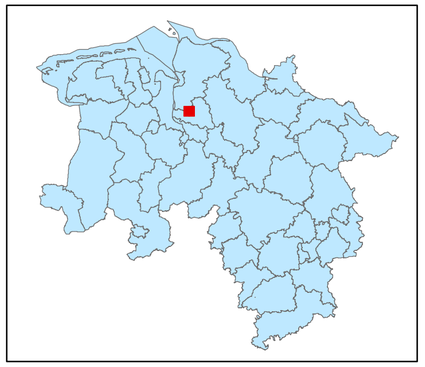

Legende

kohlenstoffreiche Böden

kohlenstoffreiche Böden (Moortreposole)

Landesgrenze

0 0,125 0,25 0,5 0,75 1

Kilometer

Hintergrundkarte:
Amtliche Präsentation 1 : 10 000

Vervielfältigung der Grundlagenkarte nur mit Genehmigung des Herausgebers.
Quellenvermerk:
Auszug aus den Geodaten des Landesamtes für Geoinformation und Landesvermessung Niedersachsen

© 2025 LGLN

© GeoBasis-DE / BKG (2025) CC BY 4.0

Vervielfältigung der Fachinformationen nur mit Genehmigung des ML.

Niedersächsische Verordnung zur Ausweisung von Feuchtgebieten und Mooren als Gebietskulisse nach § 11 Abs. 1 und 4 der GAP-Konditionalitäten-Verordnung

Anlage zu § 1 Abs.1

Detailkarte der kohlenstoffreichen Böden inklusive der Moor-Treposole gem. § 11 Abs. 2 GAPKondV

Blattnummer:	514
Erstellungsdatum:	11.02.2025
Maßstab:	1:10.000

Realisiert durch

Niedersächsisches Ministerium für Ernährung, Landwirtschaft und Verbraucherschutz

SLA

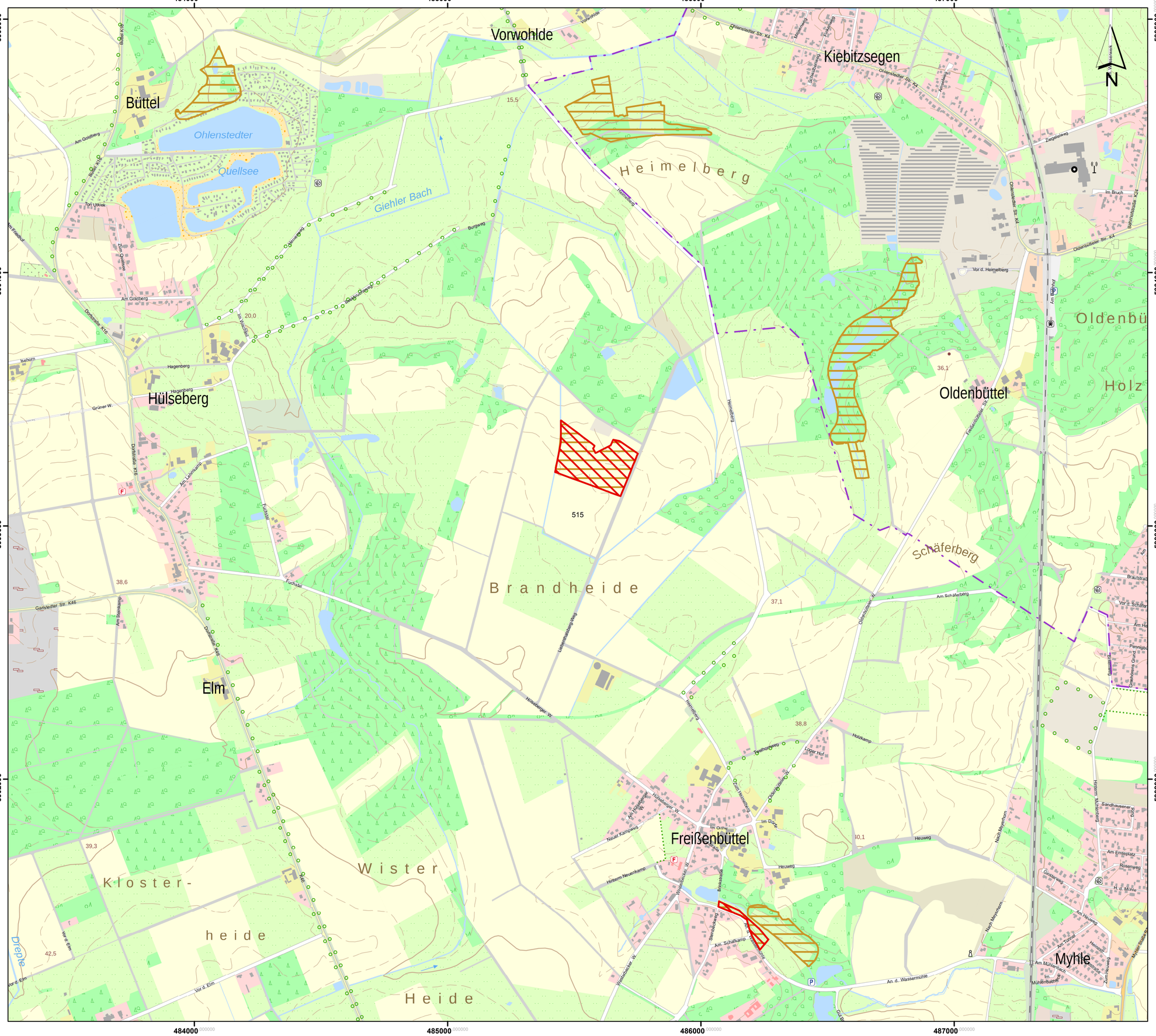

Lageübersicht

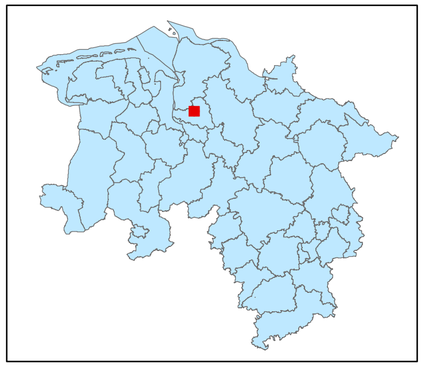

Legende

- kohlenstoffreiche Böden
- kohlenstoffreiche Böden (Moortreposole)
- Landesgrenze

0 0,125 0,25 0,5 0,75 1

Kilometer

Hintergrundkarte:
Amtliche Präsentation 1 : 10 000

Vervielfältigung der Grundlagenkarte nur mit Genehmigung des Herausgebers.
Quellenvermerk:
Auszug aus den Geodaten des Landesamtes für Geoinformation und Landesvermessung Niedersachsen

© 2025 LGLN

© GeoBasis-DE / BKG (2025) CC BY 4.0

Vervielfältigung der Fachinformationen nur mit Genehmigung des ML.

Niedersächsische Verordnung zur Ausweisung von Feuchtgebieten und Mooren als Gebietskulisse nach § 11 Abs. 1 und 4 der GAP-Konditionalitäten-Verordnung

Anlage zu § 1 Abs.1

Detailkarte der kohlenstoffreichen Böden inklusive der Moor-Treposole gem. § 11 Abs. 2 GAPKondV

Blattnummer:	515
Erstellungsdatum:	11.02.2025
Maßstab:	1:10.000

Realisiert durch

Niedersächsisches Ministerium für Ernährung, Landwirtschaft und Verbraucherschutz

SLA

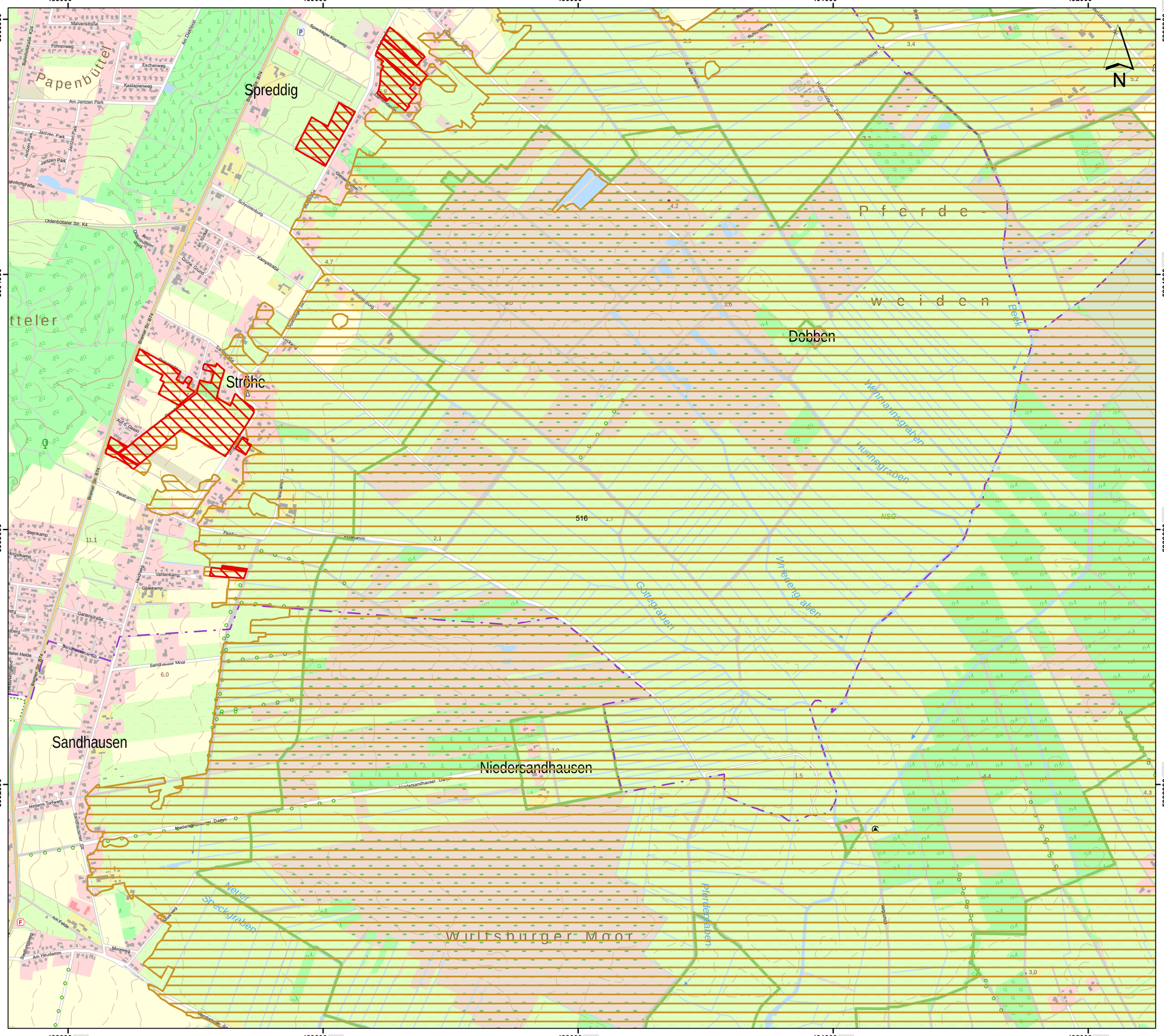

Lageübersicht

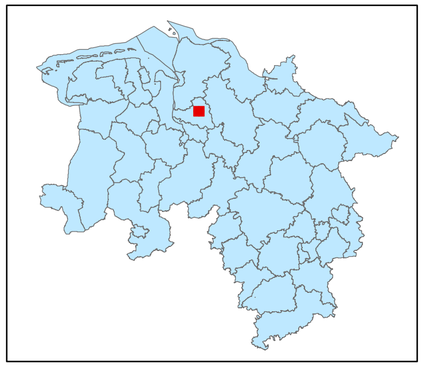

Legende

- kohlenstoffreiche Böden
- kohlenstoffreiche Böden (Moortreposole)
- Landesgrenze

0 0,125 0,25 0,5 0,75 1

Kilometer

Hintergrundkarte:
Amtliche Präsentation 1 : 10 000

Vervielfältigung der Grundlagenkarte nur mit Genehmigung des Herausgebers.
Quellenvermerk:
Auszug aus den Geodaten des Landesamtes für Geoinformation und Landesvermessung Niedersachsen

© 2025 LGLN

© GeoBasis-DE / BKG (2025) CC BY 4.0

Vervielfältigung der Fachinformationen nur mit Genehmigung des ML.

Niedersächsische Verordnung zur Ausweisung von Feuchtgebieten und Mooren als Gebietskulisse nach § 11 Abs. 1 und 4 der GAP-Konditionalitäten-Verordnung

Anlage zu § 1 Abs.1

Detailkarte der kohlenstoffreichen Böden inklusive der Moor-Treposole gem. § 11 Abs. 2 GAPKondV

Blattnummer:	516
Erstellungsdatum:	11.02.2025
Maßstab:	1:10.000

Realisiert durch

Niedersächsisches Ministerium für Ernährung, Landwirtschaft und Verbraucherschutz

SLA

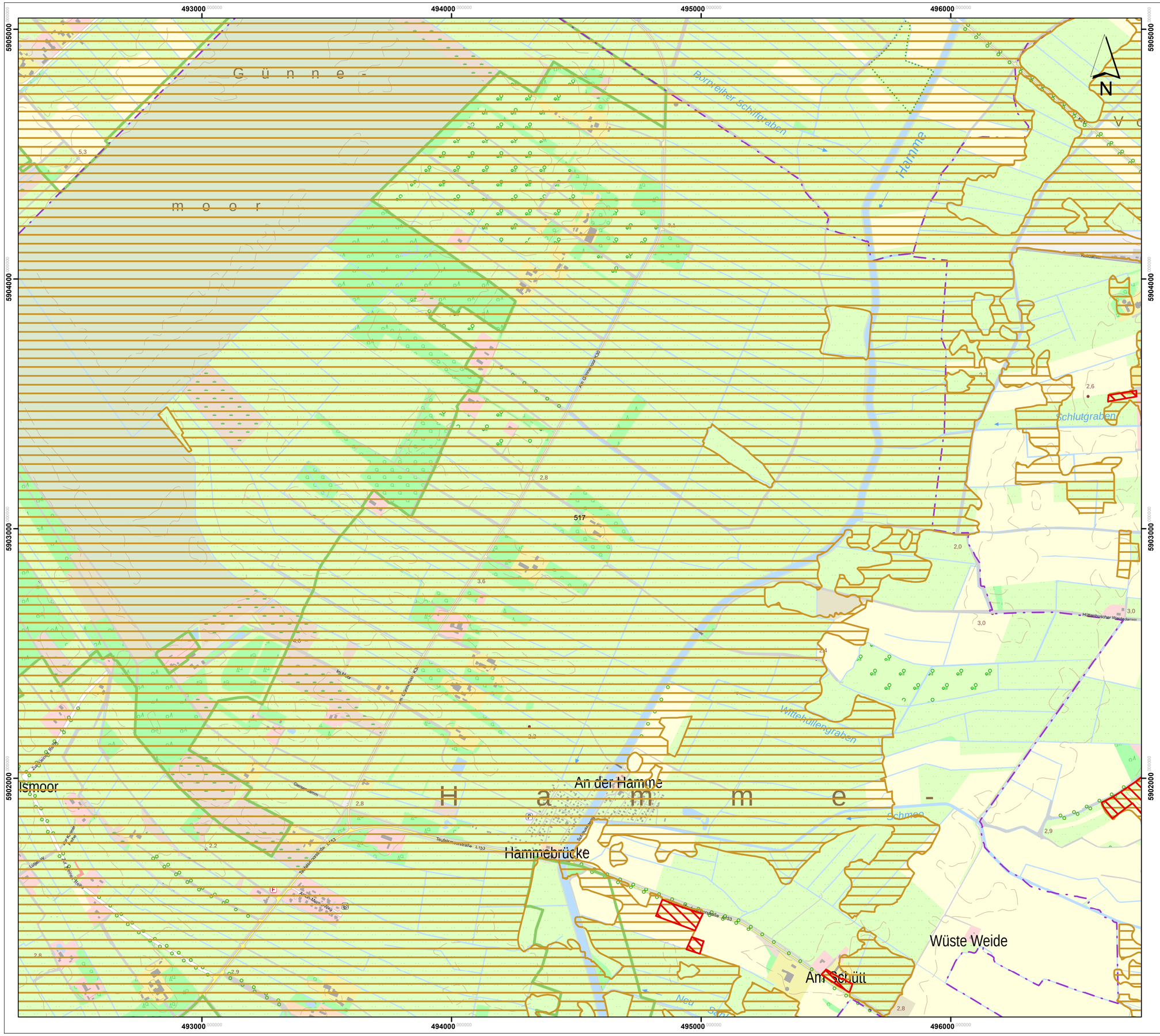

Lageübersicht

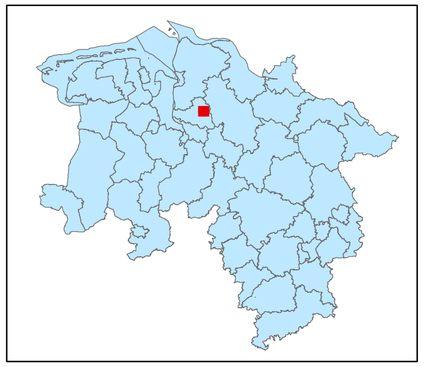

Legende

kohlenstoffreiche Böden

kohlenstoffreiche Böden (Moortreposole)

Landesgrenze

0 0,125 0,25 0,5 0,75 1

Kilometer

Hintergrundkarte:
Amtliche Präsentation 1 : 10 000

Vervielfältigung der Grundlagenkarte nur mit Genehmigung des Herausgebers.
Quellenvermerk:
Auszug aus den Geodaten des Landesamtes für Geoinformation und Landesvermessung Niedersachsen

© 2025 LGLN

© GeoBasis-DE / BKG (2025) CC BY 4.0

Vervielfältigung der Fachinformationen nur mit Genehmigung des ML.

Niedersächsische Verordnung zur Ausweisung von Feuchtgebieten und Mooren als Gebietskulisse nach § 11 Abs. 1 und 4 der GAP-Konditionalitäten-Verordnung

Anlage zu § 1 Abs.1

Detailkarte der kohlenstoffreichen Böden inklusive der Moor-Treposole gem. § 11 Abs. 2 GAPKondV

Blattnummer:	517
Erstellungsdatum:	11.02.2025
Maßstab:	1:10.000

Realisiert durch

Niedersächsisches Ministerium für Ernährung, Landwirtschaft und Verbraucherschutz

SLA

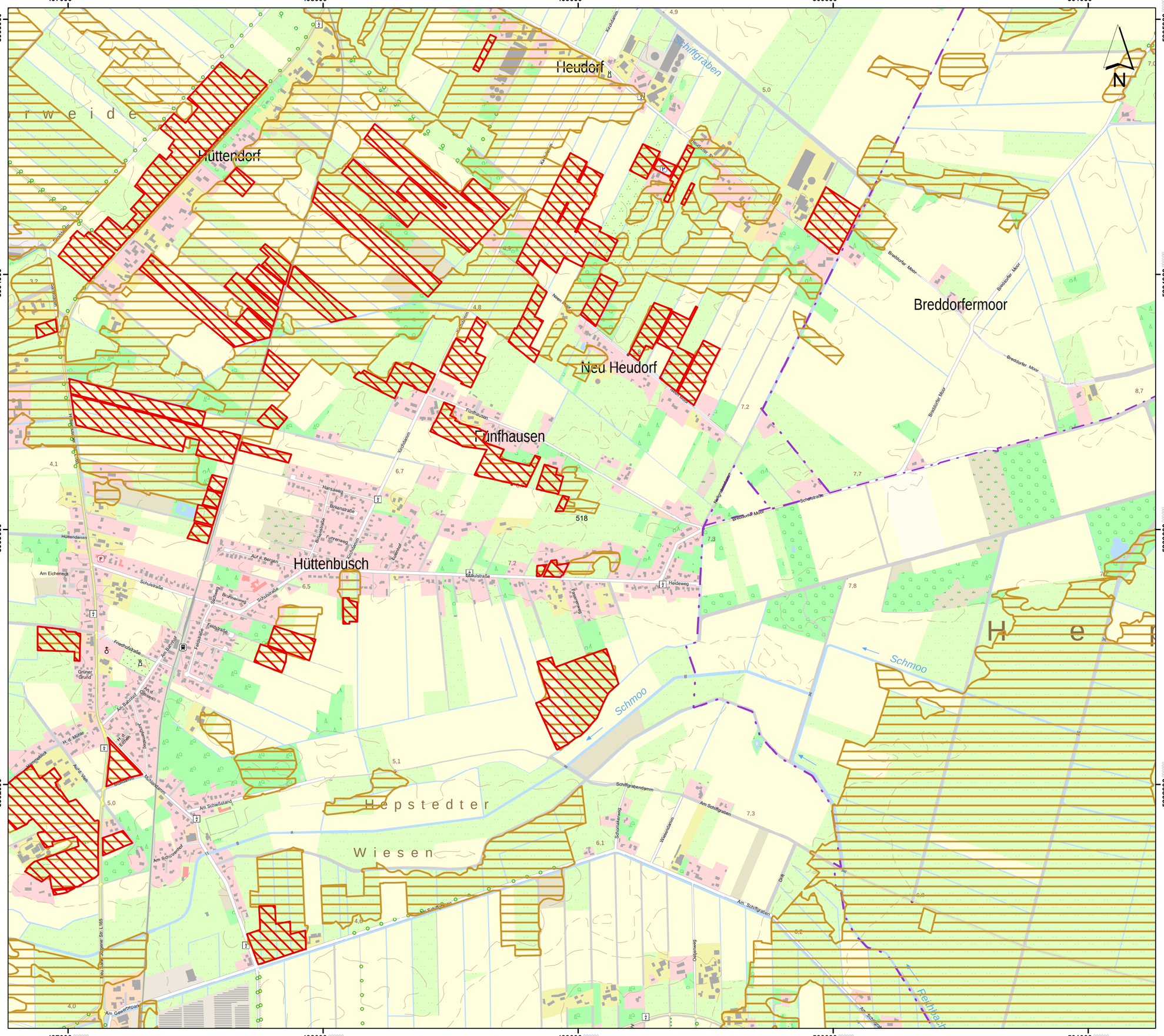
Heudorf
Hüttendorf
Neu Heudorf
Fünfhausen
Hüttenbusch
Breddorfermoor
Schiftgraben
Schmoo
Hepstedter Wiesen
Breddorfer Moor
Kirchdamm
Fünfhausen
Schulstraße
Heideweg
Am Eicheneck
Friedhofstraße
Am Bahnhof
Grüner Grund
Am Schellstand
Am Schützenhof
Am Schiftgraben
Schiftgrabendamm
Schmoekenweg
Wiesenstieg
Am Gewerbepark
Hüttendamm
Schulstraße
Brunnenweg
Feldstraße
Burgermeisterweg
Mühlendamm
Kirchdamm
Kuhlbarm
Neuen Hof
Hellingbostelerdamm
Schleestraße
Fehnhausen
Dorfstraße
Ohlenweg
Am Schiftgraben
Hansaweg
Birkenstraße
Buchenstraße
Tannenweg
Kirchdamm
Bahnhof
Auf'm Berge
Heideweg
Fasanenweg
Am Eichenhof
Am Bahnhof
Am Kirchdamm
Hermannseck
Auf'm Kamp
Mühlendamm
Am Schellstand
Am Schützenhof
Am Gewerbepark
Am Schiftgraben
Schmoekenweg
Wiesenstieg
Schiftgrabendamm
Ohlenweg
Dorfstraße
Fehnhausen
Schleestraße
Hellingbostelerdamm
Breddorfer Moor
Breddorfer Moor
Breddorfer Moor
Breddorfer Moor
Breddorfer Moor
Neu Heudorf
Kirchdamm
Schiftgraben
Schmoo
Schmoo
Fehnhausen
Am Schiftgraben
Dorfstraße
Ohlenweg

Lageübersicht

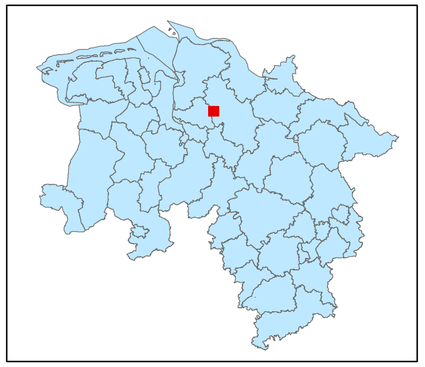

Legende

kohlenstoffreiche Böden

kohlenstoffreiche Böden (Moortreposole)

Landesgrenze

0 0,125 0,25 0,5 0,75 1

Kilometer

Hintergrundkarte:
Amtliche Präsentation 1 : 10 000

Vervielfältigung der Grundlagenkarte nur mit Genehmigung des Herausgebers.
Quellenvermerk:
Auszug aus den Geodaten des Landesamtes für Geoinformation und Landesvermessung Niedersachsen

© 2025 LGLN

© GeoBasis-DE / BKG (2025) CC BY 4.0

Vervielfältigung der Fachinformationen nur mit Genehmigung des ML.

Niedersächsische Verordnung zur Ausweisung von Feuchtgebieten und Mooren als Gebietskulisse nach § 11 Abs. 1 und 4 der GAP-Konditionalitäten-Verordnung

Anlage zu § 1 Abs.1

Detailkarte der kohlenstoffreichen Böden inklusive der Moor-Treposole gem. § 11 Abs. 2 GAPKondV

Blattnummer:	519
Erstellungsdatum:	11.02.2025
Maßstab:	1:10.000

Realisiert durch

Niedersächsisches Ministerium für Ernährung, Landwirtschaft und Verbraucherschutz

SLA

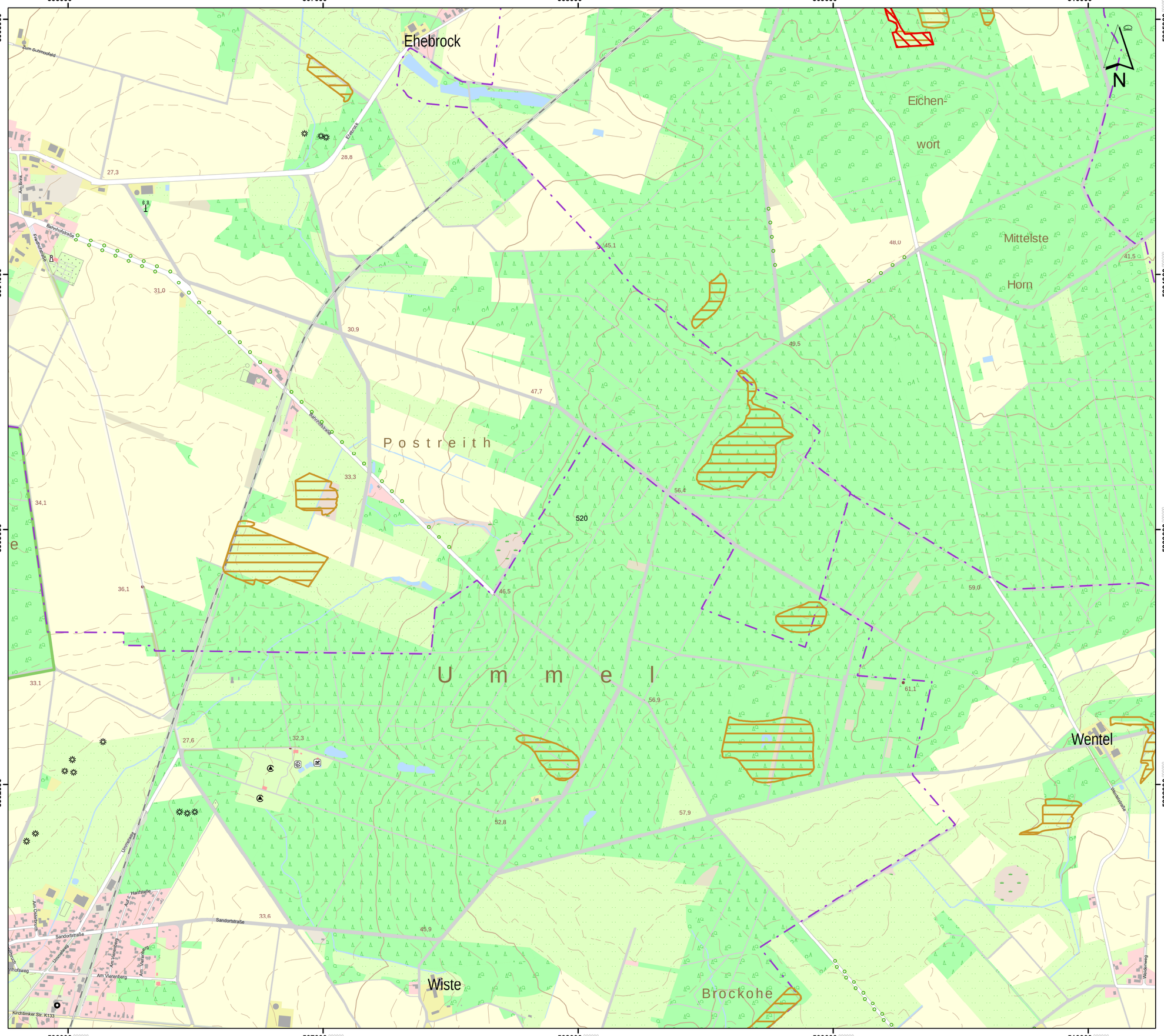

Lageübersicht

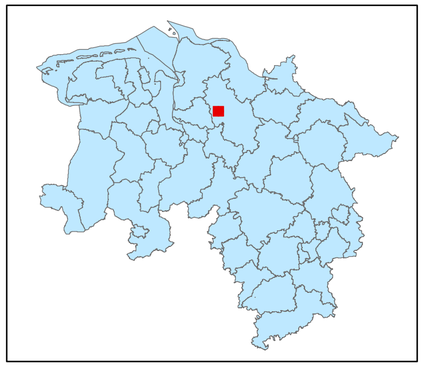

Legende

kohlenstoffreiche Böden

kohlenstoffreiche Böden (Moortreposole)

Landesgrenze

0 0,125 0,25 0,5 0,75 1

Kilometer

Hintergrundkarte:
Amtliche Präsentation 1 : 10 000

Vervielfältigung der Grundlagenkarte nur mit Genehmigung des Herausgebers.

Quellenvermerk:
Auszug aus den Geodaten des Landesamtes für Geoinformation und Landesvermessung Niedersachsen

© 2025 LGLN

© GeoBasis-DE / BKG (2025) CC BY 4.0

Vervielfältigung der Fachinformationen nur mit Genehmigung des ML.

Niedersächsische Verordnung zur Ausweisung von Feuchtgebieten und Mooren als Gebietskulisse nach § 11 Abs. 1 und 4 der GAP-Konditionalitäten-Verordnung

Anlage zu § 1 Abs.1

Detailkarte der kohlenstoffreichen Böden inklusive der Moor-Treposole gem. § 11 Abs. 2 GAPKondV

Blattnummer:	520
Erstellungsdatum:	11.02.2025
Maßstab:	1:10.000

Realisiert durch

Niedersächsisches Ministerium für Ernährung, Landwirtschaft und Verbraucherschutz

SLA

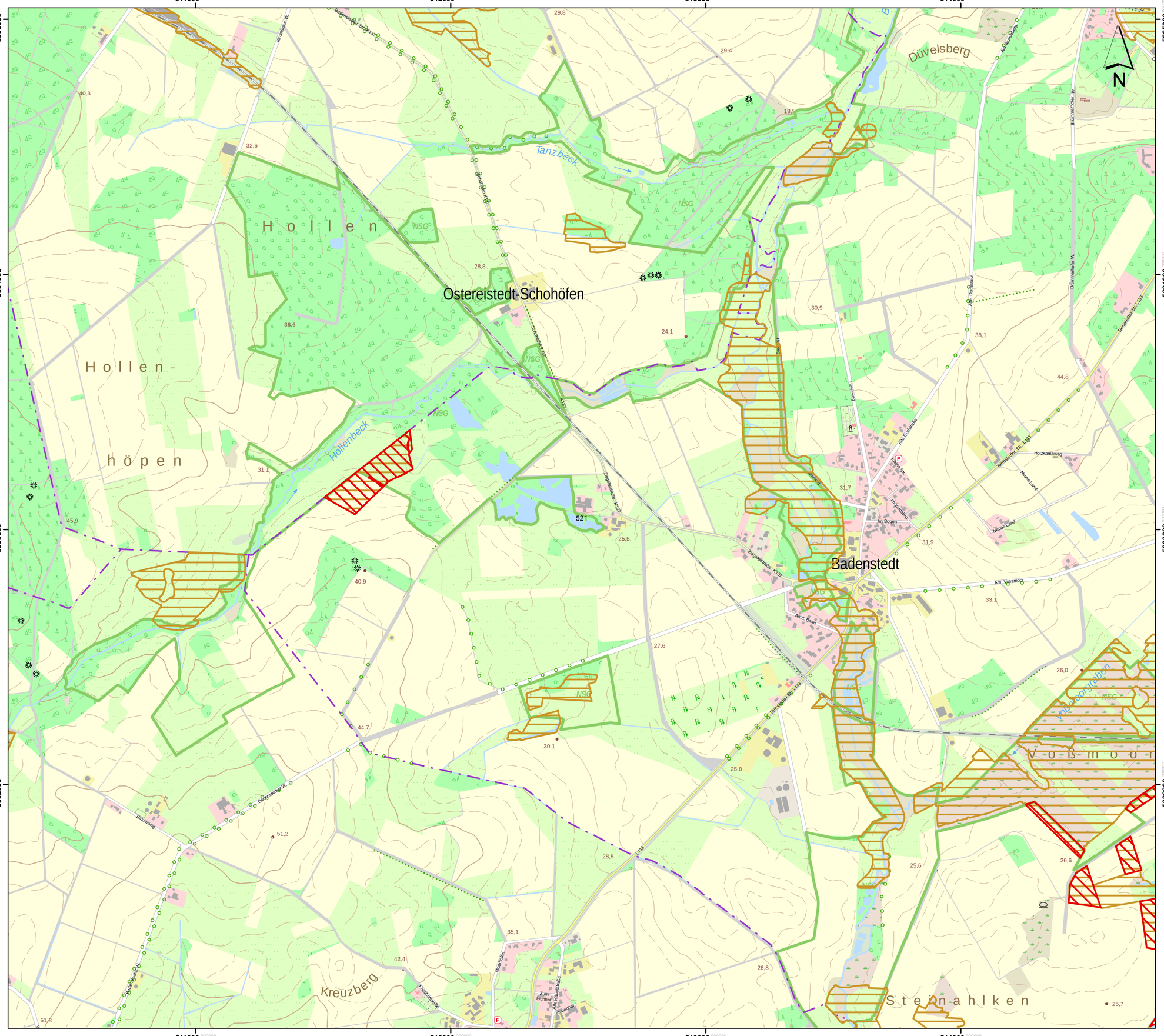

Lageübersicht

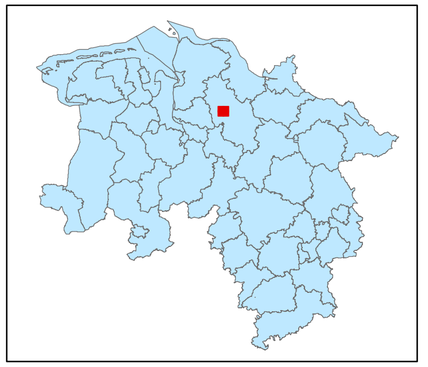

Legende

kohlenstoffreiche Böden

kohlenstoffreiche Böden (Moortreposole)

Landesgrenze

0 0,125 0,25 0,5 0,75 1

Kilometer

Hintergrundkarte:
Amtliche Präsentation 1 : 10 000

Vervielfältigung der Grundlagenkarte nur mit Genehmigung des Herausgebers.
Quellenvermerk:
Auszug aus den Geodaten des Landesamtes für Geoinformation und Landesvermessung Niedersachsen

© 2025 LGLN

© GeoBasis-DE / BKG (2025) CC BY 4.0

Vervielfältigung der Fachinformationen nur mit Genehmigung des ML.

Niedersächsische Verordnung zur Ausweisung von Feuchtgebieten und Mooren als Gebietskulisse nach § 11 Abs. 1 und 4 der GAP-Konditionalitäten-Verordnung

Anlage zu § 1 Abs.1

Detailkarte der kohlenstoffreichen Böden inklusive der Moor-Treposole gem. § 11 Abs. 2 GAPKondV

Blattnummer:	521
Erstellungsdatum:	11.02.2025
Maßstab:	1:10.000

Realisiert durch

Niedersächsisches Ministerium für Ernährung, Landwirtschaft und Verbraucherschutz

SLA

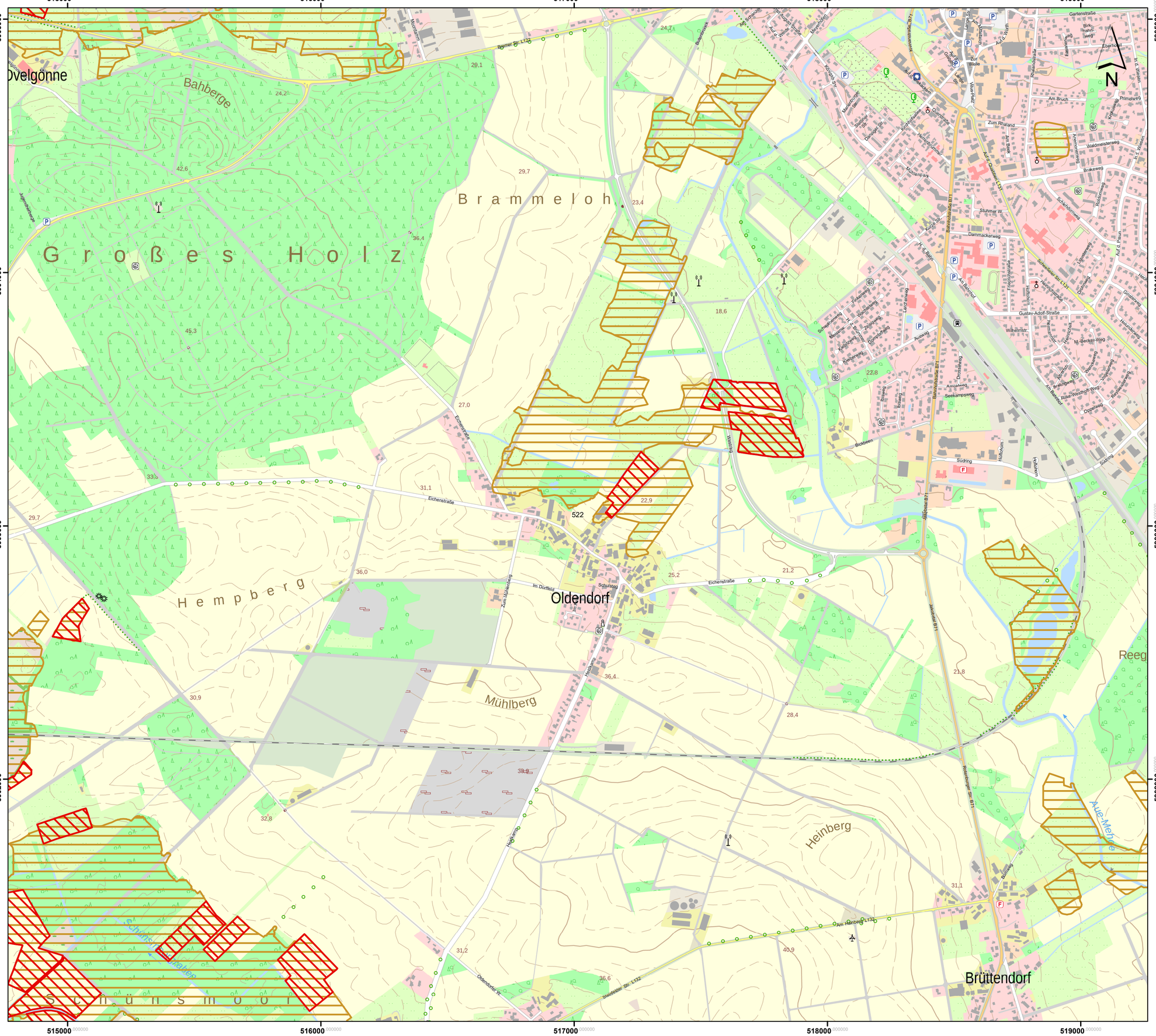
Dvelgönne
Bahberge
Großes Holz
Brammeloh
Hempberg
Mühlberg
Heinberg
Oldendorf
Brüttendorf
Schmiedemoor
Reeg
Aue-Mehre
Bremer Str. L172
Eichenstraße
Jahnstraße B71
Rotenburger Str. B71
Am Hanberg L132
Stellichter Str. L132
Oldendorfer W.
Hollmoorstraße
Bahnhofstraße B71
Gustav-Adolf-Straße
Schwedenweg
Am Bahnhof
Wilhelmstr.
Dammackerweg
Stuhmer W.
Am Quabbenteich
Brakeweg
Waldmeisterweg
Primelweg
Am Bruch
Zum Rhyland
Gartenstraße
Eberhecke
Zur Welle
Auf'm Kamp
Auf'm Wurth
Kirchstraße
Mühlenpark
Am Berge
Auf'm Stein
Auf'm Wiesen
Ahlhorner Straße
Kirchhofstraße
Marschlinger Straße
Stadtweg
Dorfstraße
Am Brunnen
Auf'm Wege
Auf'm Ackerstück
Moorstraße
Jägerstraße
Am Schwanenteich
Brandstock
Meyerhofweg
Am Rübenkamp
Lange Str.
Am Kirchhof
Auf'm Wall
Lange Str.
Friedrichstraße
Lindenstraße
Auf'm Platz
Hauptstraße
Schulstraße
Ringstraße
Rosenweg
Kirchweg
Am Bahnhof
Auf'm Berge
Auf'm Hügel
Auf'm Kamp
Auf'm Wall
Auf'm Wurth
Auf'm Stein
Auf'm Wiesen
Auf'm Platz

Lageübersicht

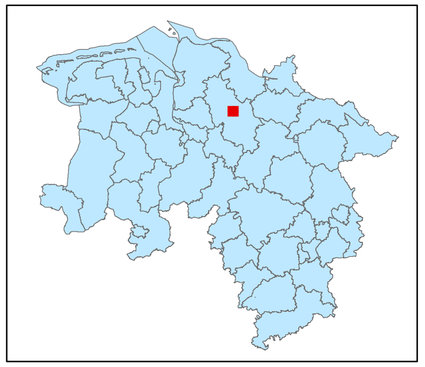

Legende

kohlenstoffreiche Böden

kohlenstoffreiche Böden (Moortreposole)

Landesgrenze

0 0,125 0,25 0,5 0,75 1

Kilometer

Hintergrundkarte:
Amtliche Präsentation 1 : 10 000

Vervielfältigung der Grundlagenkarte nur mit Genehmigung des Herausgebers.
Quellenvermerk:
Auszug aus den Geodaten des Landesamtes für Geoinformation und Landesvermessung Niedersachsen

© 2025 LGLN

© GeoBasis-DE / BKG (2025) CC BY 4.0

Vervielfältigung der Fachinformationen nur mit Genehmigung des ML.

Niedersächsische Verordnung zur Ausweisung von Feuchtgebieten und Mooren als Gebietskulisse nach § 11 Abs. 1 und 4 der GAP-Konditionalitäten-Verordnung

Anlage zu § 1 Abs.1

Detailkarte der kohlenstoffreichen Böden inklusive der Moor-Treposole gem. § 11 Abs. 2 GAPKondV

Blattnummer:	523
Erstellungsdatum:	11.02.2025
Maßstab:	1:10.000

Realisiert durch

Niedersächsisches Ministerium für Ernährung, Landwirtschaft und Verbraucherschutz

SLA

524000 525000 526000 527000 528000

5905000 5904000 5903000 5902000

Volkensen
Rüspel
Auf dem Löh
Nindorf
Löhmoor
Obeck
Dorfgraben Rüspel
Frankenbosteler W.
Am Leuteberg
Freywiese-Str. K130
Volkenser W.
Freywiese W.
Dohnsmoorstraße K130
Zeegner Str. K132
Auf d. Löh K132
Lindenstraße
Birkenstraße
Am Löh K132
Birkenallee
Eichenallee K121
Moorweg
Nindorfer Str.
Nindorf K126
Kirchdorf K126
Ruspeler W.
Alpershauser W.
Lüttens Weg
Georg-Brake-Weg
Obenhausen K126
Brammer Str.
Nindorfer Weg
NSG
524

25,5 25,3 28,8 24,3 27,3 23,2 27,7 24,2 22,7 27,6 25,9 27,1 32,8 26,1 31,3 27,9 28,9 32,6 29,0 25,4 32,1 30,3 33,0 36,1 35,0 33,8 30,2 29,7 32,9 30,5 33,0 28,8

Lageübersicht

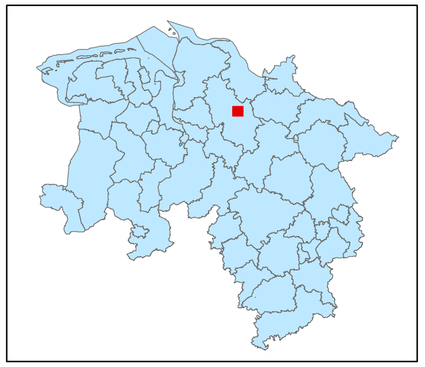

Legende

kohlenstoffreiche Böden

kohlenstoffreiche Böden (Moortreposole)

Landesgrenze

0 0,125 0,25 0,5 0,75 1

Kilometer

Hintergrundkarte:
Amtliche Präsentation 1 : 10 000

Vervielfältigung der Grundlagenkarte nur mit Genehmigung des Herausgebers.
Quellenvermerk:
Auszug aus den Geodaten des Landesamtes für Geoinformation und Landesvermessung Niedersachsen

© 2025 LGLN

© GeoBasis-DE / BKG (2025) CC BY 4.0

Vervielfältigung der Fachinformationen nur mit Genehmigung des ML.

Niedersächsische Verordnung zur Ausweisung von Feuchtgebieten und Mooren als Gebietskulisse nach § 11 Abs. 1 und 4 der GAP-Konditionalitäten-Verordnung

Anlage zu § 1 Abs.1

Detailkarte der kohlenstoffreichen Böden inklusive der Moor-Treposole gem. § 11 Abs. 2 GAPKondV

Blattnummer:	524
Erstellungsdatum:	11.02.2025
Maßstab:	1:10.000

Realisiert durch

Niedersächsisches Ministerium für Ernährung, Landwirtschaft und Verbraucherschutz

SLA

Lageübersicht

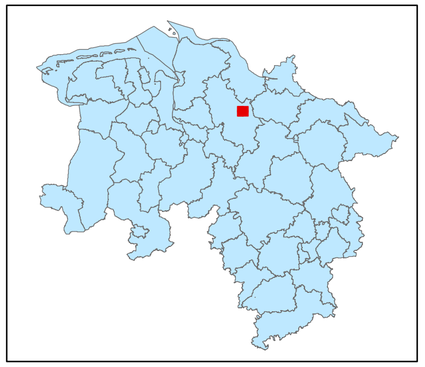

Legende

kohlenstoffreiche Böden

kohlenstoffreiche Böden (Moortreposole)

Landesgrenze

0 0,125 0,25 0,5 0,75 1

Kilometer

Hintergrundkarte:
Amtliche Präsentation 1 : 10 000

Vervielfältigung der Grundlagenkarte nur mit Genehmigung des Herausgebers.
Quellenvermerk:
Auszug aus den Geodaten des Landesamtes für Geoinformation und Landesvermessung Niedersachsen

© 2025 LGLN

© GeoBasis-DE / BKG (2025) CC BY 4.0

Vervielfältigung der Fachinformationen nur mit Genehmigung des ML.

Niedersächsische Verordnung zur Ausweisung von Feuchtgebieten und Mooren als Gebietskulisse nach § 11 Abs. 1 und 4 der GAP-Konditionalitäten-Verordnung

Anlage zu § 1 Abs.1

Detailkarte der kohlenstoffreichen Böden inklusive der Moor-Treposole gem. § 11 Abs. 2 GAPKondV

Blattnummer:	525
Erstellungsdatum:	11.02.2025
Maßstab:	1:10.000

Realisiert durch

Niedersächsisches Ministerium für Ernährung, Landwirtschaft und Verbraucherschutz

SLA

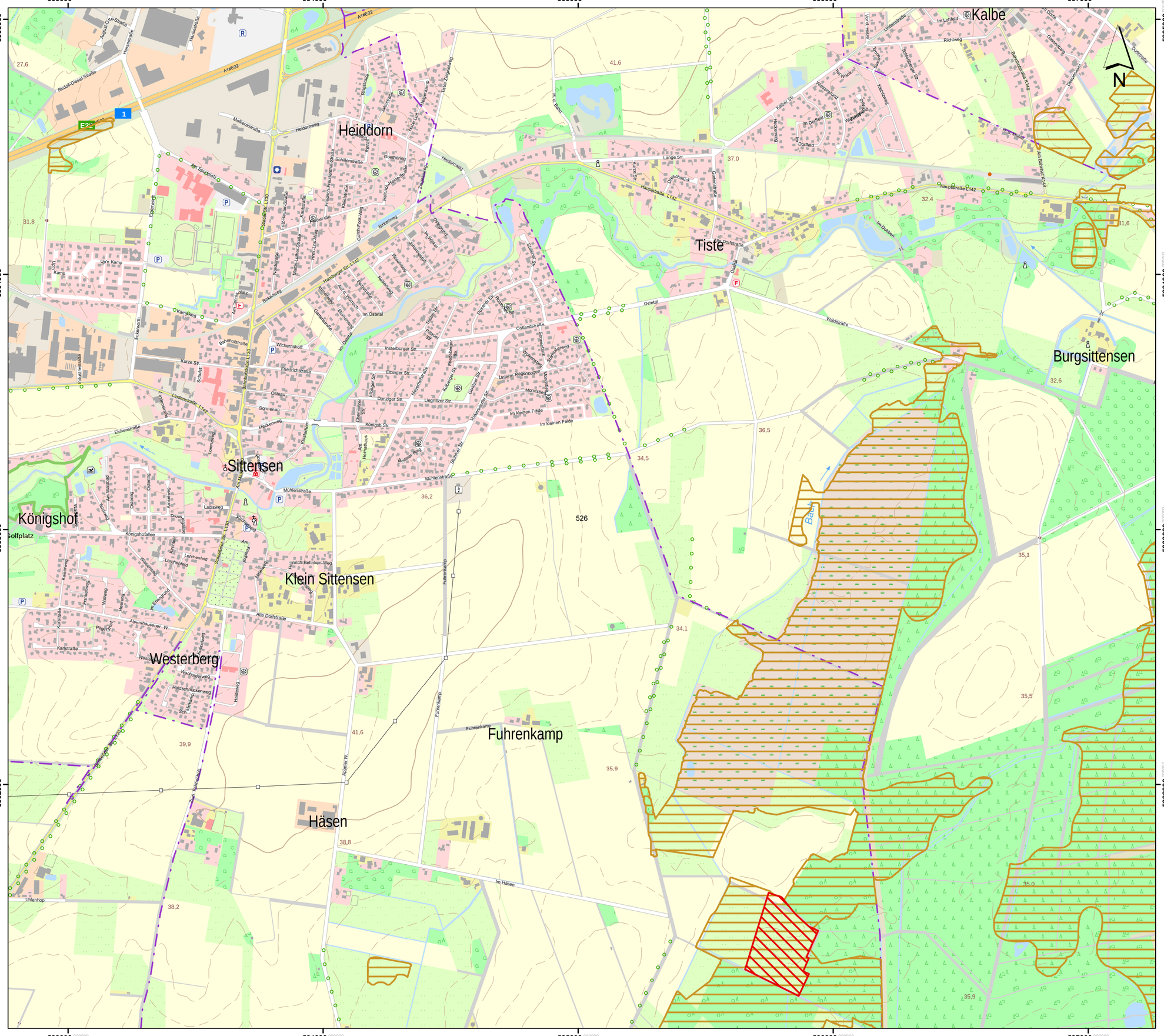

Lageübersicht

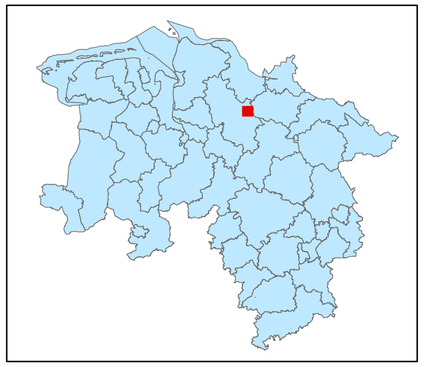

Legende

- kohlenstoffreiche Böden
- kohlenstoffreiche Böden (Moortreposole)
- Landesgrenze

0 0,125 0,25 0,5 0,75 1

Kilometer

Hintergrundkarte:
Amtliche Präsentation 1 : 10 000

Vervielfältigung der Grundlagenkarte nur mit Genehmigung des Herausgebers.
Quellenvermerk:
Auszug aus den Geodaten des Landesamtes für Geoinformation und Landesvermessung Niedersachsen

© 2025 LGLN

© GeoBasis-DE / BKG (2025) CC BY 4.0

Vervielfältigung der Fachinformationen nur mit Genehmigung des ML.

Niedersächsische Verordnung zur Ausweisung von Feuchtgebieten und Mooren als Gebietskulisse nach § 11 Abs. 1 und 4 der GAP-Konditionalitäten-Verordnung

Anlage zu § 1 Abs.1

Detailkarte der kohlenstoffreichen Böden inklusive der Moor-Treposole gem. § 11 Abs. 2 GAPKondV

Blattnummer:	526
Erstellungsdatum:	11.02.2025
Maßstab:	1:10.000

Realisiert durch

Niedersächsisches Ministerium für Ernährung, Landwirtschaft und Verbraucherschutz

SLA

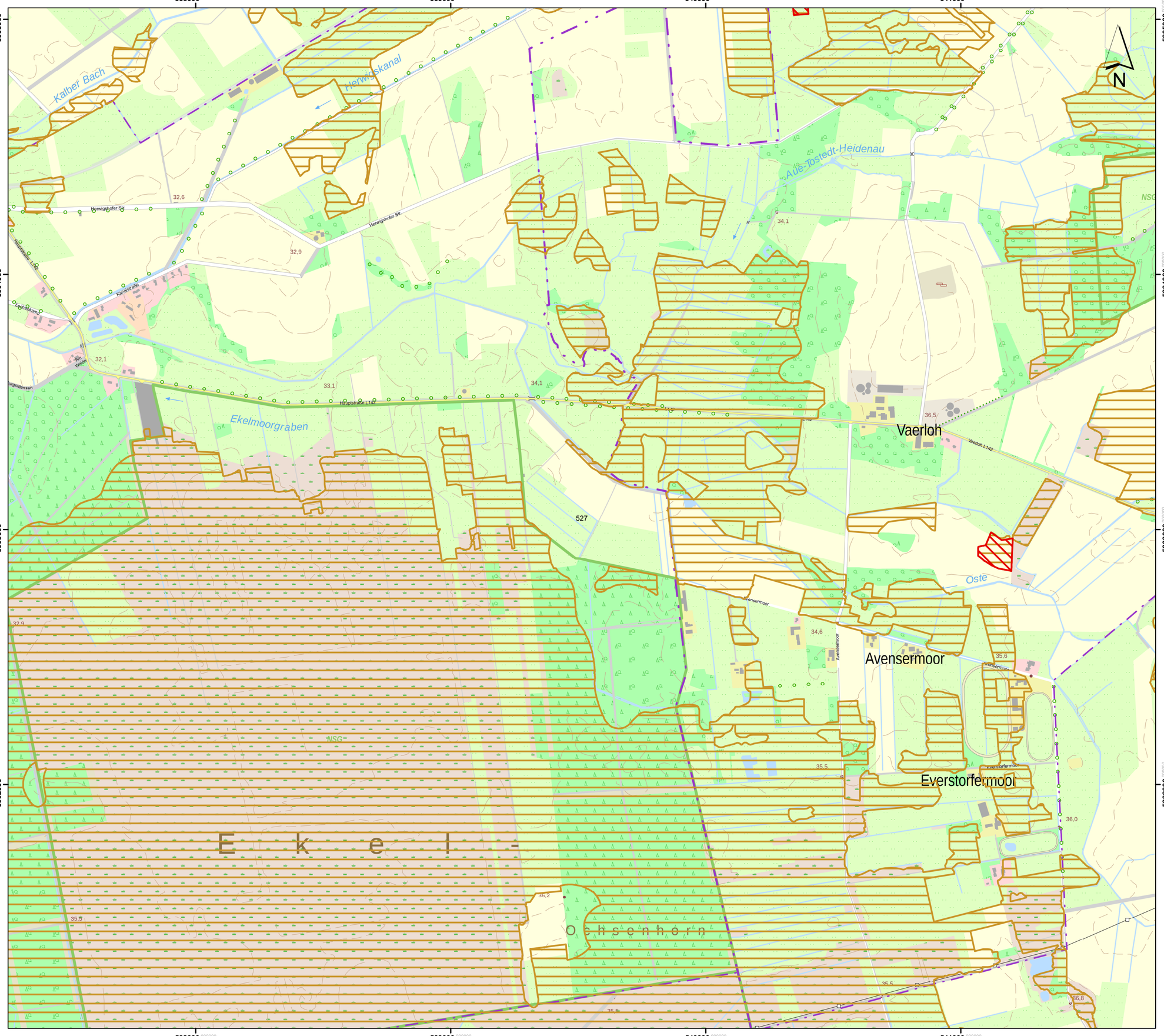

Lageübersicht

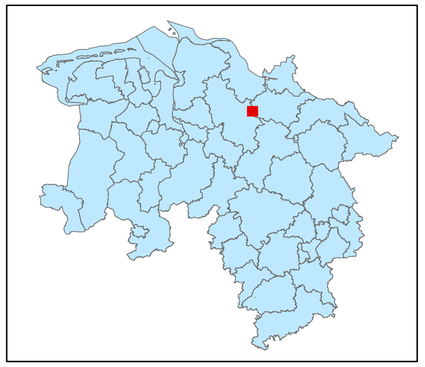

Legende

- kohlenstoffreiche Böden
- kohlenstoffreiche Böden (Moortreposole)
- Landesgrenze

0 0,125 0,25 0,5 0,75 1

Kilometer

Hintergrundkarte:
Amtliche Präsentation 1 : 10 000

Vervielfältigung der Grundlagenkarte nur mit Genehmigung des Herausgebers.
Quellenvermerk:
Auszug aus den Geodaten des Landesamtes für Geoinformation und Landesvermessung Niedersachsen

© 2025 LGLN

© GeoBasis-DE / BKG (2025) CC BY 4.0

Vervielfältigung der Fachinformationen nur mit Genehmigung des ML.

Niedersächsische Verordnung zur Ausweisung von Feuchtgebieten und Mooren als Gebietskulisse nach § 11 Abs. 1 und 4 der GAP-Konditionalitäten-Verordnung

Anlage zu § 1 Abs.1

Detailkarte der kohlenstoffreichen Böden inklusive der Moor-Treposole gem. § 11 Abs. 2 GAPKondV

Blattnummer:	527
Erstellungsdatum:	11.02.2025
Maßstab:	1:10.000

Realisiert durch

Niedersächsisches Ministerium für Ernährung, Landwirtschaft und Verbraucherschutz

SLA

542000 543000 544000 545000 546000

5905000 5904000 5903000 5902000

Wistedt

Moorgraben Wistedt

NSG

Wistedter Straße

Wistedter Weg

Owstedenhöfer Weg

Kalter Moorweg

Buchholzberg

Wolfshofer Weg

Am Spring

Vierlich L142

Sittenser Straße L142

Sittenser Straße

Bremer Straße B75

Dorfstraße

Flaßwarth

Tannenhorst

Am Schimpbusch

Zum Donnerlappen

Quelmer Straße

Am Sportplatz

Zur Post

Waldring

Heidering

Hühnerkamp

Lüneburger Straße

Gartenkamp

Kirchenweg

Stockmeyer

Am Bürse

Im Ahler

Schützenhof

Am Fahnenhof

Tannenhof

Brinkenweg

Fasanenweg

Hermweg

Wiesenfeld

Ringstraße

Am Lichtfeld

37,5 40,6 40,5 44,1 56,2 44,9 48,0 52,8 53,0 528 57,9 37,9 44,7 56,8 49,6 40,2 45,3 38,1 41,5

Lageübersicht

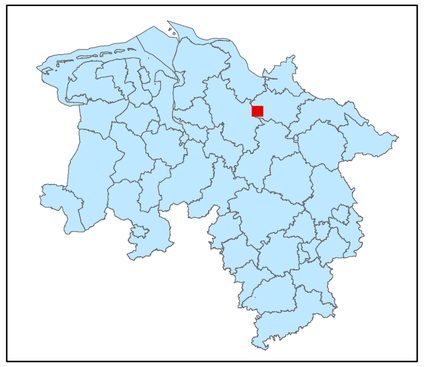

Legende

kohlenstoffreiche Böden

kohlenstoffreiche Böden (Moortreposole)

Landesgrenze

0 0,125 0,25 0,5 0,75 1

Kilometer

Hintergrundkarte:
Amtliche Präsentation 1 : 10 000

Vervielfältigung der Grundlagenkarte nur mit Genehmigung des Herausgebers.
Quellenvermerk:
Auszug aus den Geodaten des Landesamtes für Geoinformation und Landesvermessung Niedersachsen

© 2025 LGLN

© GeoBasis-DE / BKG (2025) CC BY 4.0

Vervielfältigung der Fachinformationen nur mit Genehmigung des ML.

Niedersächsische Verordnung zur Ausweisung von Feuchtgebieten und Mooren als Gebietskulisse nach § 11 Abs. 1 und 4 der GAP-Konditionalitäten-Verordnung

Anlage zu § 1 Abs.1

Detailkarte der kohlenstoffreichen Böden inklusive der Moor-Treposole gem. § 11 Abs. 2 GAPKondV

Blattnummer:	528
Erstellungsdatum:	11.02.2025
Maßstab:	1:10.000

Realisiert durch

Niedersächsisches Ministerium für Ernährung, Landwirtschaft und Verbraucherschutz

SLA

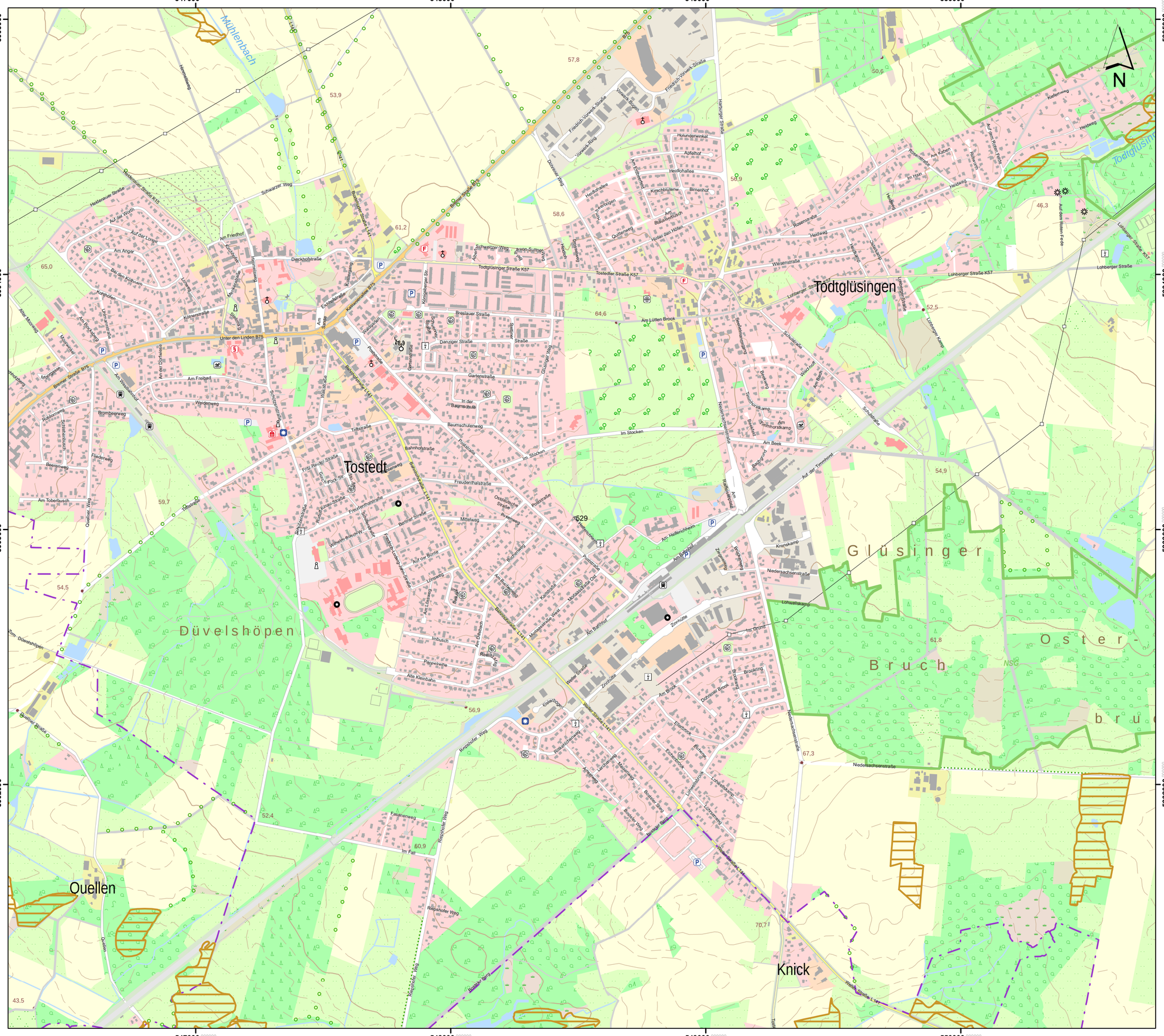
547000
548000
549000
550000
5905000
5904000
5903000
5902000
Mühlenbach
Todtglüsingen
Tostedt
Düvelshöpen
Quellen
Knick
Glüsinger
Oster-
Bruch
Todtglüsinger Straße K57
Lohberger Straße K57
Tostedter Straße K57
Bremer Straße B75
Unter den Linden B75
Buchholzer Straße L141
Bahnhofstraße L141
Weiße Straße L141
Rosenheider Straße K15
Hemsbünder Straße K15
Hamburger Straße
Niedersachsenstraße
Lohwellskamp
Am Bahnhof
Am Hellenheim
Zum Düvelshöpen
Ruschhofer Weg
Bostler Berg
Am Tobertbusch
Am Brook
Am Lütten Brook
Im Stocken
Am Beek
Auf der Timmhorst
Heidhalle
Heidweg
Rosenstraße
Lohberger Straße
Schulstraße
Bahnhofstraße
Danziger Straße
Breslauer Straße
Baumschulenweg
Gartenstraße
Fritz-Reuter-Straße
Brunnenstraße
Mittelweg
Freudenthalstraße
Am Bahnhof
Zinnhütte
Im Grund
Brookring
Dohrener Brook
Eichenbrook
Lohwellskamp
Lohmannskamp
Am Trimmhorstkamp
Kronskamp
Am Hellenheim
Zum Bruchgraben
Am Buchenhain
Am Eichenhain
Hainbuchenweg
Kirschblütenhain
Birnenhof
Apfelhof
Holundernweg
Friedrich-Vorwerk-Straße
Vorwerk-Ring
Vorwerk-Bogen
Dorfstraße
Schwarzer Weg
Am Friedhof
Dieckhofstraße
Kirchstraße
Kapellenstraße
Hermannweg
Kanonenstraße B75
Königsberger Straße
Ernststraße
Kollenweg
Am Sande
Walkstraße
Rosenstraße
Danziger Straße
Breslauer Straße
Schulstraße
Gartenstraße
Baumschulenweg
Im Stocken
Am Beek
Auf der Timmhorst
Lohberger Kamp
Lohberger Straße
Wiesenstraße
Heidweg
Rosenstraße
Am Kuhen
Im Haar
Heidweg
Auf dem Rosen Fenke
Kellerweg
Heidweg
Todtglüsinger
Am Anger
Auf der Worth
Auf der Loge
Bei den Kämpen
Kohlholen
Lohweg
Konnenstraße
Unter den Linden
Am Dorfweg
Am Freibad
Wiesenweg
Brombeerweg
Raddornweg
Fiederweg
Beerenweg
Am Wiesenbruch
Am Tobertbusch
Quellner Weg
Tiefstraße
Schulstraße
Rotdornweg
Am Eichenhain
Am Buchenhain
Am Bahnhof
Zinnhütte
Im Grund
Brookring
Dohrener Brook
Eichenbrook
Lohwellskamp
Lohmannskamp
Am Trimmhorstkamp
Kronskamp
Am Hellenheim
Zum Bruchgraben
Niedersachsenstraße
Lohwellskamp
Weiße Straße L141
Bostler Berg
Ruschhofer Weg
Am Farr
Essenerweg
Quellen
Zum Düvelshöpen
Alte Kleinbahn
Parkweide
Im Busch
Am Obstbusch
Rotdornweg
Apfelweg
Lerchenweg
Meisenweg
Buchfinkenweg
Eichenbrook
Lohwellskamp
Lohmannskamp
Lohnerweg
Am Brook
Dohrener Brook
Brookring
Gulebogen
Weiße Straße L141
Bostler Berg
Bostler Weg
Ruschhofer Weg
Essenerweg
Am Farr
Ruschhofer We

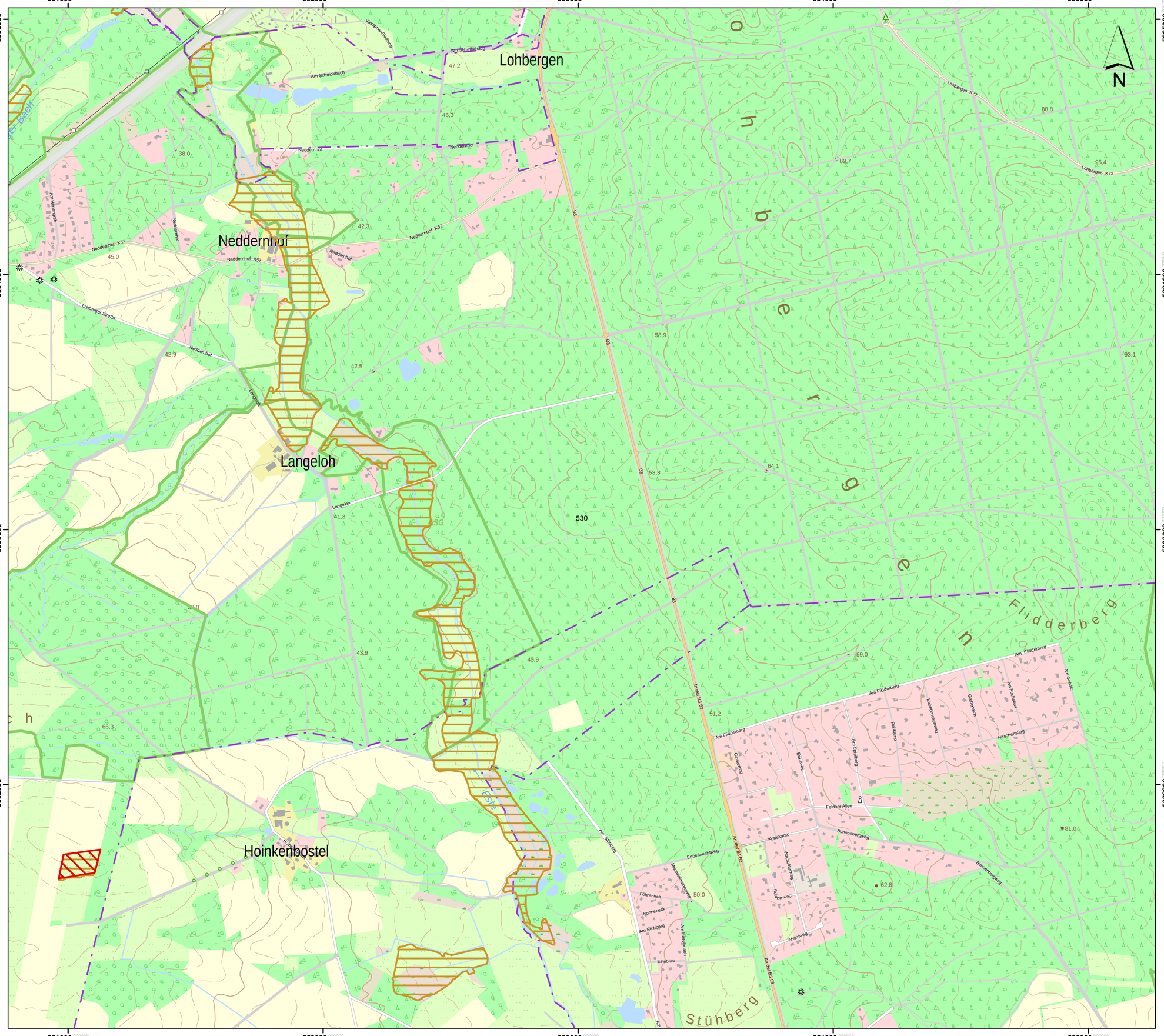

Lageübersicht

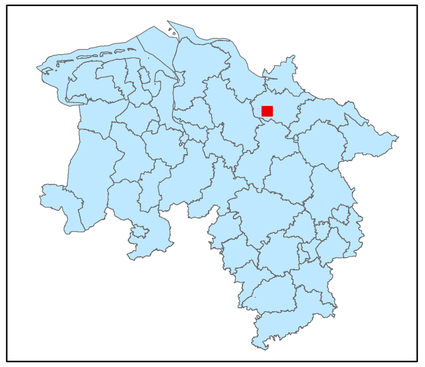

Legende

kohlenstoffreiche Böden

kohlenstoffreiche Böden (Moortreposole)

Landesgrenze

0 0,125 0,25 0,5 0,75 1

Kilometer

Hintergrundkarte:
Amtliche Präsentation 1 : 10 000

Vervielfältigung der Grundlagenkarte nur mit Genehmigung des Herausgebers.
Quellenvermerk:
Auszug aus den Geodaten des Landesamtes für Geoinformation und Landesvermessung Niedersachsen

© 2025 LGLN

© GeoBasis-DE / BKG (2025) CC BY 4.0

Vervielfältigung der Fachinformationen nur mit Genehmigung des ML.

Niedersächsische Verordnung zur Ausweisung von Feuchtgebieten und Mooren als Gebietskulisse nach § 11 Abs. 1 und 4 der GAP-Konditionalitäten-Verordnung

Anlage zu § 1 Abs.1

Detailkarte der kohlenstoffreichen Böden inklusive der Moor-Treposole gem. § 11 Abs. 2 GAPKondV

Blattnummer:	530
Erstellungsdatum:	11.02.2025
Maßstab:	1:10.000

Realisiert durch

Niedersächsisches Ministerium für Ernährung, Landwirtschaft und Verbraucherschutz

SLA

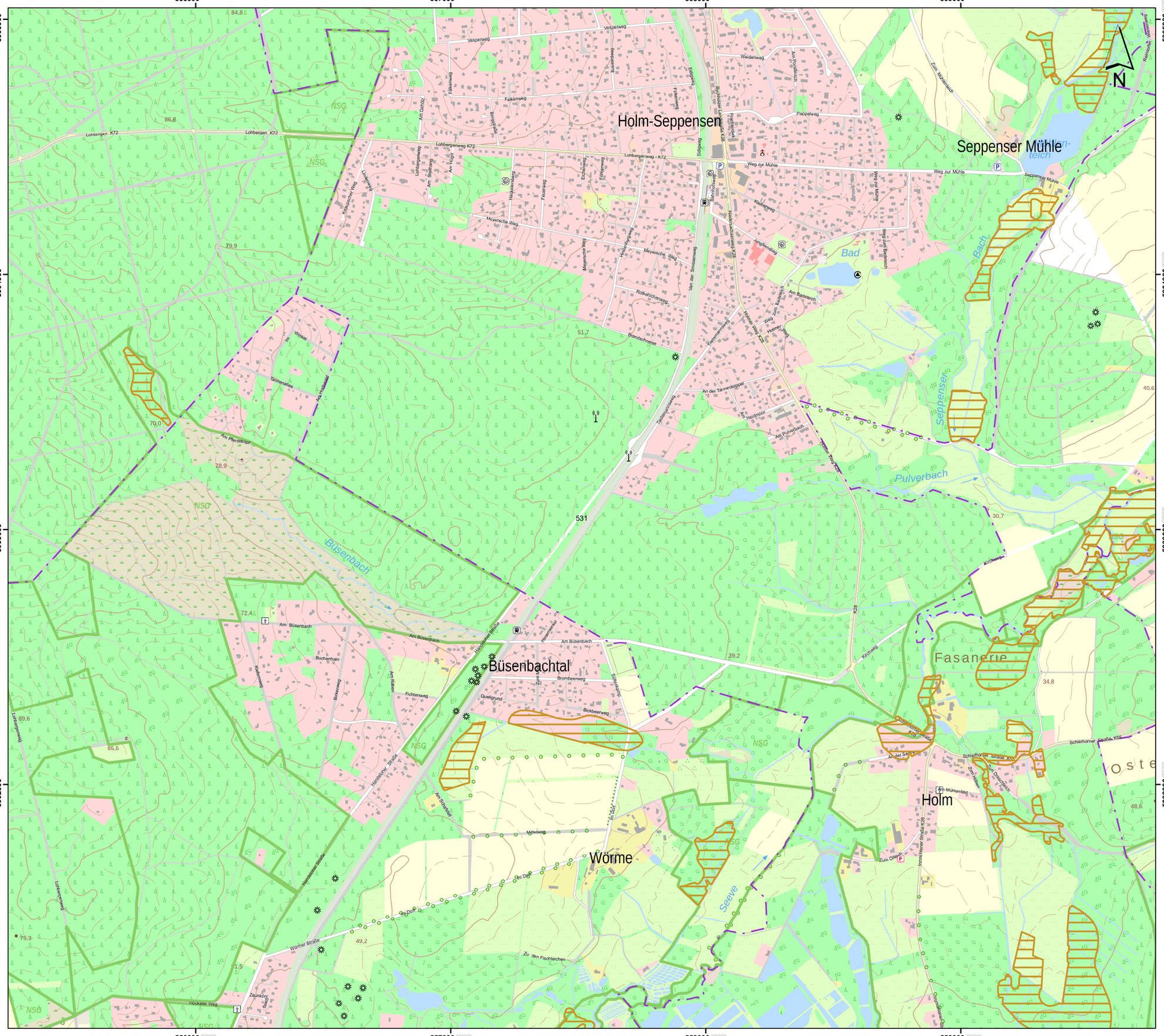
Holm-Seppensen
Seppenser Mühle
Busenbachtal
Wörme
Holm
Fasanerie
Bad
Pulverbach
Busenbach
Seppenser Bach
Seeve
Weg zur Mühle
Lohbergen - K72
Lohbergenweg - K72
Vesperweg
Weidenweg
Pappelweg
Falkenweg
Am Pulverbach
Zum Mühlenteich
Am Badeteich
Meyersche Weg
Brandschneise
An der Tannenkoppel
Am Pferdekopf
Tannenallee
Am Busenbach
Buchenhain
Fichtenweg
Brombeerweg
Bickbeerweg
Quellgrund
Hambühner Straße
Mittelweg
Am Dorfe
Wörmer Straße
Zu den Fischteichen
Mühlenfeld
Zum Oleum
Schleifhorner Straße K55
Kirchweg
Am Mühlenfeld
Zum Graacksbach
Zum Hexen
Am Sülzhain
Am Rübenkamp
Am Galgholz
Am Hügel
Am Steinhang
Lohbergenweg
Lerchenweg
Hirtenweg
Feldmannweg
Jungfernallee
Weg zum Badeteich
Am Heidhof
Zum Mühlenteich
Renonvelle Wiesenweg
Kiebitzweg
Rotkehlchenweg
Im Winkel
Am Kiebitzsteig
Lohbergenweg
Lerchenweg
Tannenallee
Am Pferdekopf
Am Busenbach
Buchenhain
Kiebitzweg
Buchenweg
Am Rähen
Fichtenweg
Brombeerweg
Bickbeerweg
Quellgrund
Hambühner Straße
Am Sülzhain
Mittelweg
Am Dorfe
Wörmer Straße
Zu den Fischteichen
Lohbergenweg
Zaunkönig
Buckeler Weg
Am Busenbach
Hasenwinkel
Am Busenbach
Kirchweg
Fasanerie
Schleifhorner Straße K55
Zum Graacksbach
Zum Hexen
Am Mühlenfeld
Zum Oleum
Hambühner Straße K28
Am Pulverbach
Am Heidhof
Am Badeteich
Weg zum Badeteich
Jungfernallee
Meyersche Weg
Rotkehlchenweg
Brandschneise
An der Tannenkoppel
Tannenallee
Am Pferdekopf
Im Winkel
Am Kiebitzsteig
Lohbergenweg
Lerchenweg
Hirtenweg
Feldmannweg
Am Hügel
Am Steinhang
Am Galgholz
Falkenweg
Vesperweg
Weidenweg
Pappelweg
Zum Mühlenteich
Renonvelle Wiesenweg
Kiebitzweg
Rotkehlchenweg

560000 561000 562000 563000 564000

5905000 5904000 5903000 5902000

Lüllau
Thelstorf
Weihe
Schierhorn
Höpen
Hassel
Kamerun
Landheim Salem
Drumbergen
Johannisberg
Heinbuschenberg
Hummelsberg
Mestingsfeld
Schierhorn Bach
NSG
N

Lageübersicht

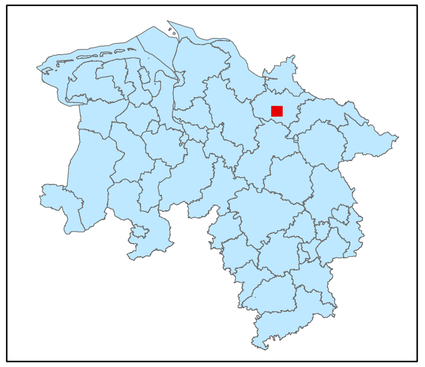

Legende

- kohlenstoffreiche Böden
- kohlenstoffreiche Böden (Moortreposole)
- Landesgrenze

0 0,125 0,25 0,5 0,75 1
Kilometer

Hintergrundkarte:
Amtliche Präsentation 1 : 10 000

Vervielfältigung der Grundlagenkarte nur mit Genehmigung des Herausgebers.
Quellenvermerk:
Auszug aus den Geodaten des Landesamtes für Geoinformation und Landesvermessung Niedersachsen

© 2025 LGLN

© GeoBasis-DE / BKG (2025) CC BY 4.0

Vervielfältigung der Fachinformationen nur mit Genehmigung des ML.

Niedersächsische Verordnung zur Ausweisung von Feuchtgebieten und Mooren als Gebietskulisse nach § 11 Abs. 1 und 4 der GAP-Konditionalitäten-Verordnung

Anlage zu § 1 Abs.1

Detailkarte der kohlenstoffreichen Böden inklusive der Moor-Treposole gem. § 11 Abs. 2 GAPKondV

Blattnummer:	532
Erstellungsdatum:	11.02.2025
Maßstab:	1:10.000

Realisiert durch

Niedersächsisches Ministerium für Ernährung, Landwirtschaft und Verbraucherschutz

SLA

Lageübersicht

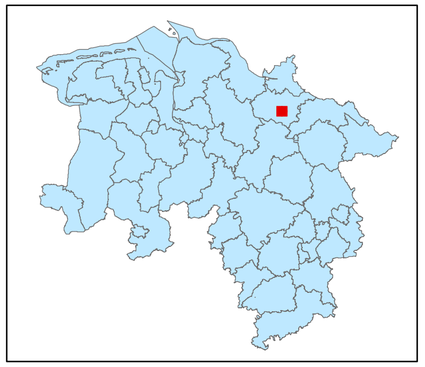

Legende

kohlenstoffreiche Böden

kohlenstoffreiche Böden (Moortreposole)

Landesgrenze

0 0,125 0,25 0,5 0,75 1

Kilometer

Hintergrundkarte:
Amtliche Präsentation 1 : 10 000

Vervielfältigung der Grundlagenkarte nur mit Genehmigung des Herausgebers.
Quellenvermerk:
Auszug aus den Geodaten des Landesamtes für Geoinformation und Landesvermessung Niedersachsen

© 2025 LGLN

© GeoBasis-DE / BKG (2025) CC BY 4.0

Vervielfältigung der Fachinformationen nur mit Genehmigung des ML.

Niedersächsische Verordnung zur Ausweisung von Feuchtgebieten und Mooren als Gebietskulisse nach § 11 Abs. 1 und 4 der GAP-Konditionalitäten-Verordnung

Anlage zu § 1 Abs.1

Detailkarte der kohlenstoffreichen Böden inklusive der Moor-Treposole gem. § 11 Abs. 2 GAPKondV

Blattnummer:	533
Erstellungsdatum:	11.02.2025
Maßstab:	1:10.000

Realisiert durch

Niedersächsisches Ministerium für Ernährung, Landwirtschaft und Verbraucherschutz

SLA

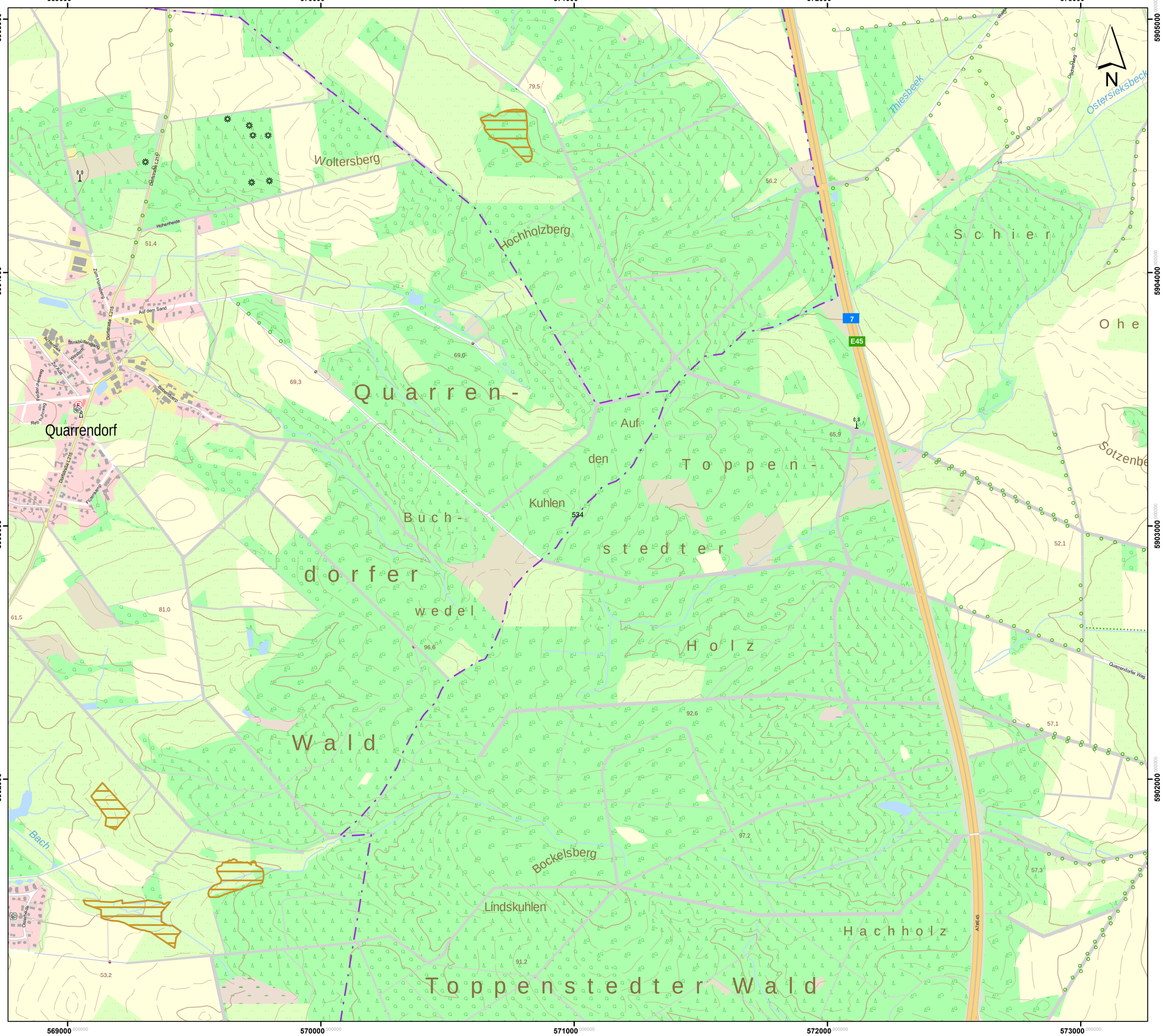

Lageübersicht

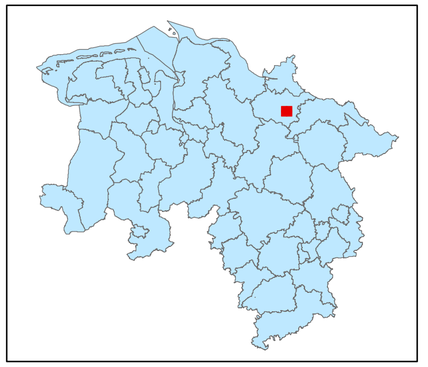

Legende

kohlenstoffreiche Böden

kohlenstoffreiche Böden (Moortreposole)

Landesgrenze

0 0,125 0,25 0,5 0,75 1

Kilometer

Hintergrundkarte:
Amtliche Präsentation 1 : 10 000

Vervielfältigung der Grundlagenkarte nur mit Genehmigung des Herausgebers.
Quellenvermerk:
Auszug aus den Geodaten des Landesamtes für Geoinformation und Landesvermessung Niedersachsen

© 2025 LGLN

© GeoBasis-DE / BKG (2025) CC BY 4.0

Vervielfältigung der Fachinformationen nur mit Genehmigung des ML.

Niedersächsische Verordnung zur Ausweisung von Feuchtgebieten und Mooren als Gebietskulisse nach § 11 Abs. 1 und 4 der GAP-Konditionalitäten-Verordnung

Anlage zu § 1 Abs.1

Detailkarte der kohlenstoffreichen Böden inklusive der Moor-Treposole gem. § 11 Abs. 2 GAPKondV

Blattnummer:	534
Erstellungsdatum:	11.02.2025
Maßstab:	1:10.000

Realisiert durch

Niedersächsisches Ministerium für Ernährung, Landwirtschaft und Verbraucherschutz

SLA

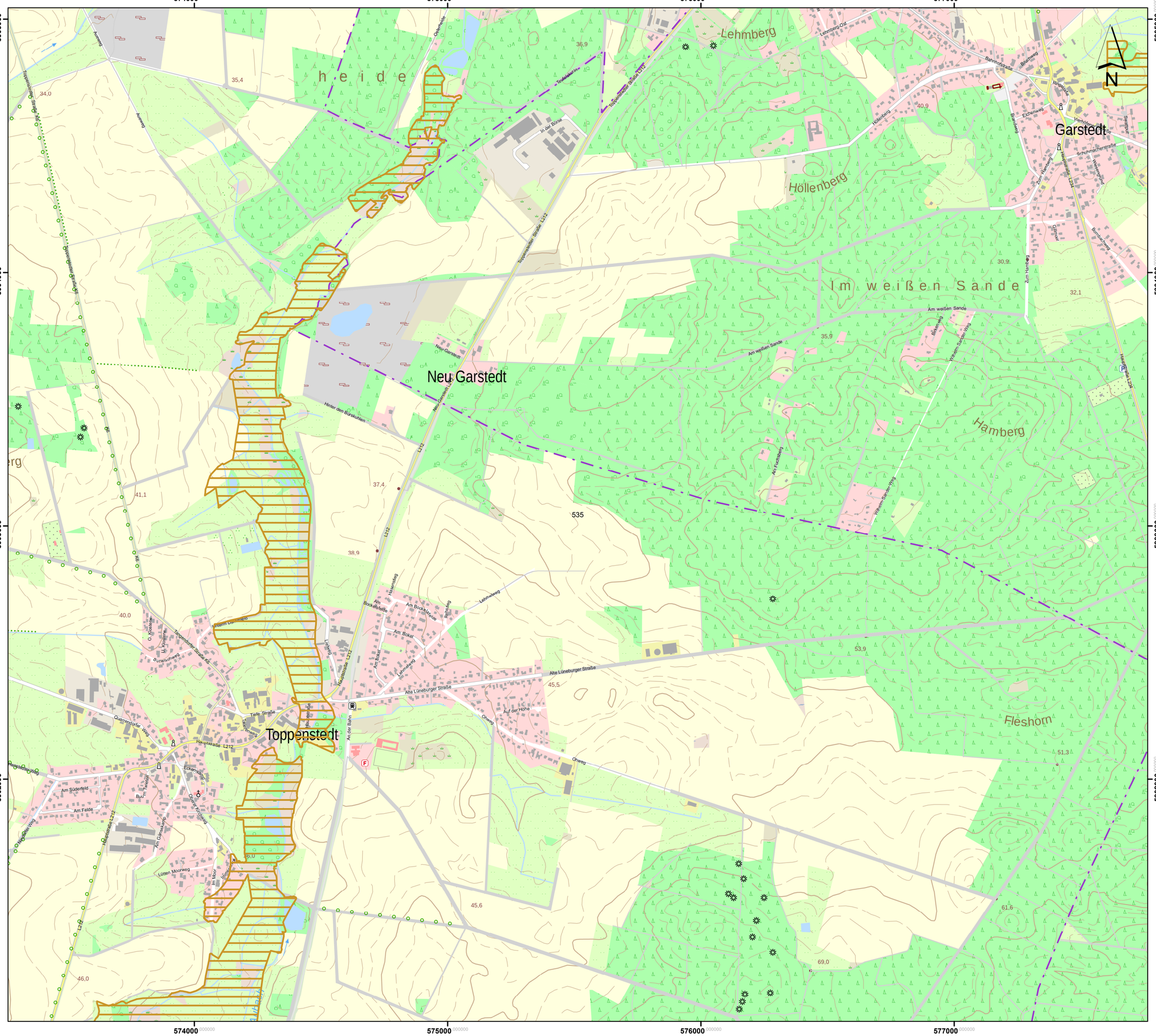
574000
575000
576000
577000
5905000
5904000
5903000
5902000
h e i d e
Lehmberg
Garstedt
Höllenberg
Im weißen Sande
Neu Garstedt
Hamberg
Toppenstedt
Fleshorn
Bahnhofstraße
Blutbuchweg
Eichenweg
Hollenberg
Zum Hamberg
Am weißen Sande
Neu Garstedter Straße L212
Hauptstraße L212
Alte Lüneburger Straße
Am Bockfelde
Am Boker
Lehmweg
Tiefe Straße
Am Süderfeld
Am Felde
Lüttes Moorweg
Im Moor
Am Fuchsberg
Ohlweg
Auf der Höhe
Am Bahn
Tempelhofer Straße
Tempelhofer Straße K5
Tempelhofer Straße K6
Tempelhofer Straße L212
Hinter den Blakkuhlen
In der Börse
Quarrendorfer Weg
Eckernkamp
Lüttenstraße
Lehmberg Ost
Schuhmacherstraße
Seestraße
Bruchweg
Wilhelm-Seedorf-Weg
Hauptstraße L234
Lahmaweg
Reitsteg
Lüttenweg
Am Bockfelde
Am Boker
Tiefe Straße
Quarrendorfer Weg
Am Süderfeld
Am Felde
Lüttes Moorweg
Im Moor
Eckernkamp
Am Gerstenkamp
Hauptstraße L212
Alte Lüneburger Straße
Am Bahn
Ohlweg
Auf der Höhe
Am Fuchsberg
Wilhelm-Seedorf-Weg
Am weißen Sande
Bäkerweg
Zum Hamberg
Hauptstraße L234
Neu Garstedter Straße L212
Tempelhofer Straße L212
Tempelhofer Straße K5
Tempelhofer Straße K6
Tempelhofer Straße L212
Hinter den Blakkuhlen
In der Börse

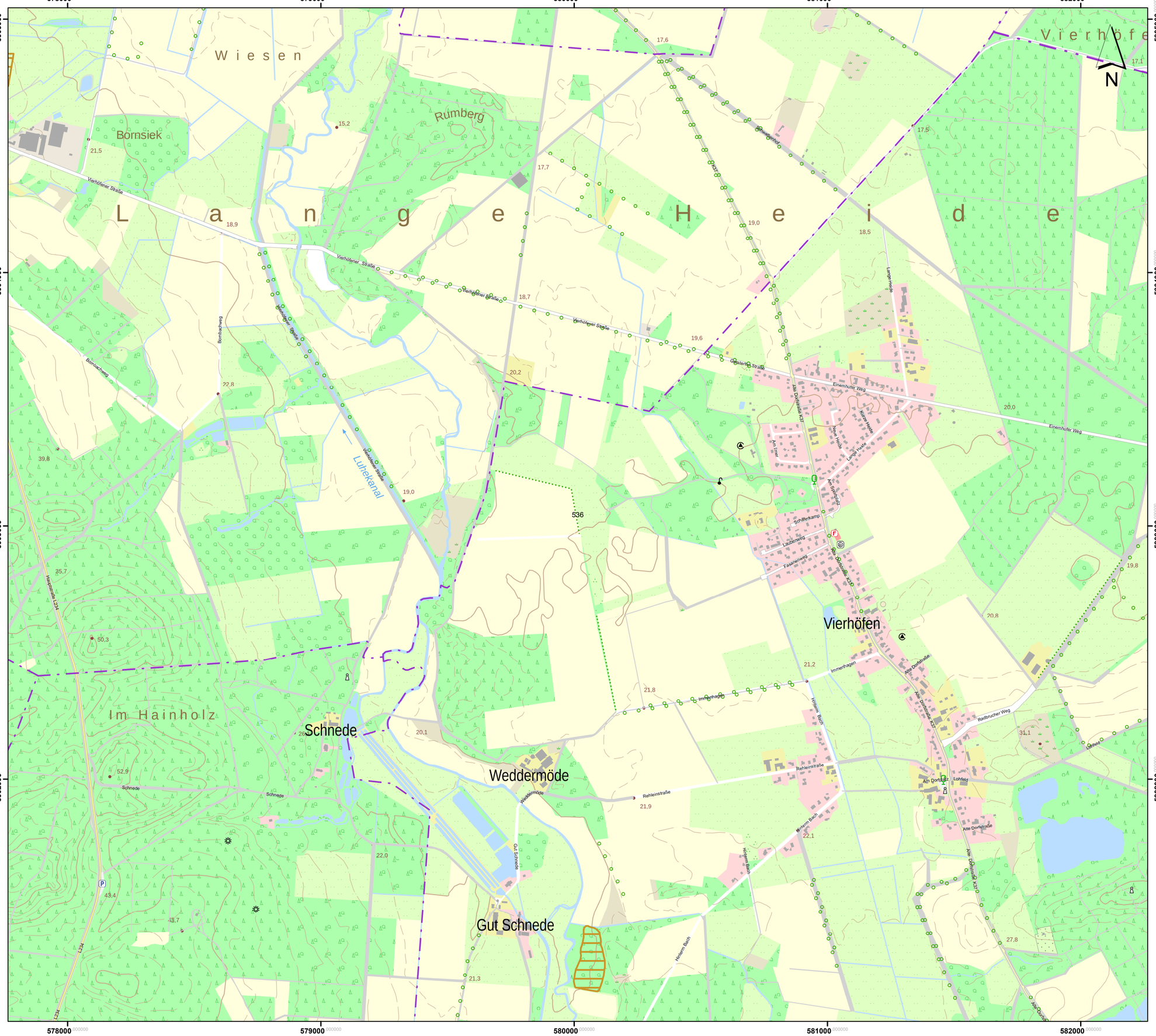

Lageübersicht

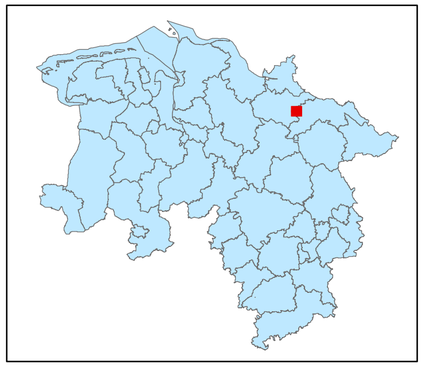

Legende

kohlenstoffreiche Böden

kohlenstoffreiche Böden (Moortreposole)

Landesgrenze

0 0,125 0,25 0,5 0,75 1

Kilometer

Hintergrundkarte:
Amtliche Präsentation 1 : 10 000

Vervielfältigung der Grundlagenkarte nur mit Genehmigung des Herausgebers.
Quellenvermerk:
Auszug aus den Geodaten des Landesamtes für Geoinformation und Landesvermessung Niedersachsen

© 2025 LGLN

© GeoBasis-DE / BKG (2025) CC BY 4.0

Vervielfältigung der Fachinformationen nur mit Genehmigung des ML.

Niedersächsische Verordnung zur Ausweisung von Feuchtgebieten und Mooren als Gebietskulisse nach § 11 Abs. 1 und 4 der GAP-Konditionalitäten-Verordnung

Anlage zu § 1 Abs.1

Detailkarte der kohlenstoffreichen Böden inklusive der Moor-Treposole gem. § 11 Abs. 2 GAPKondV

Blattnummer:	536
Erstellungsdatum:	11.02.2025
Maßstab:	1:10.000

Realisiert durch

Niedersächsisches Ministerium für Ernährung, Landwirtschaft und Verbraucherschutz

SLA

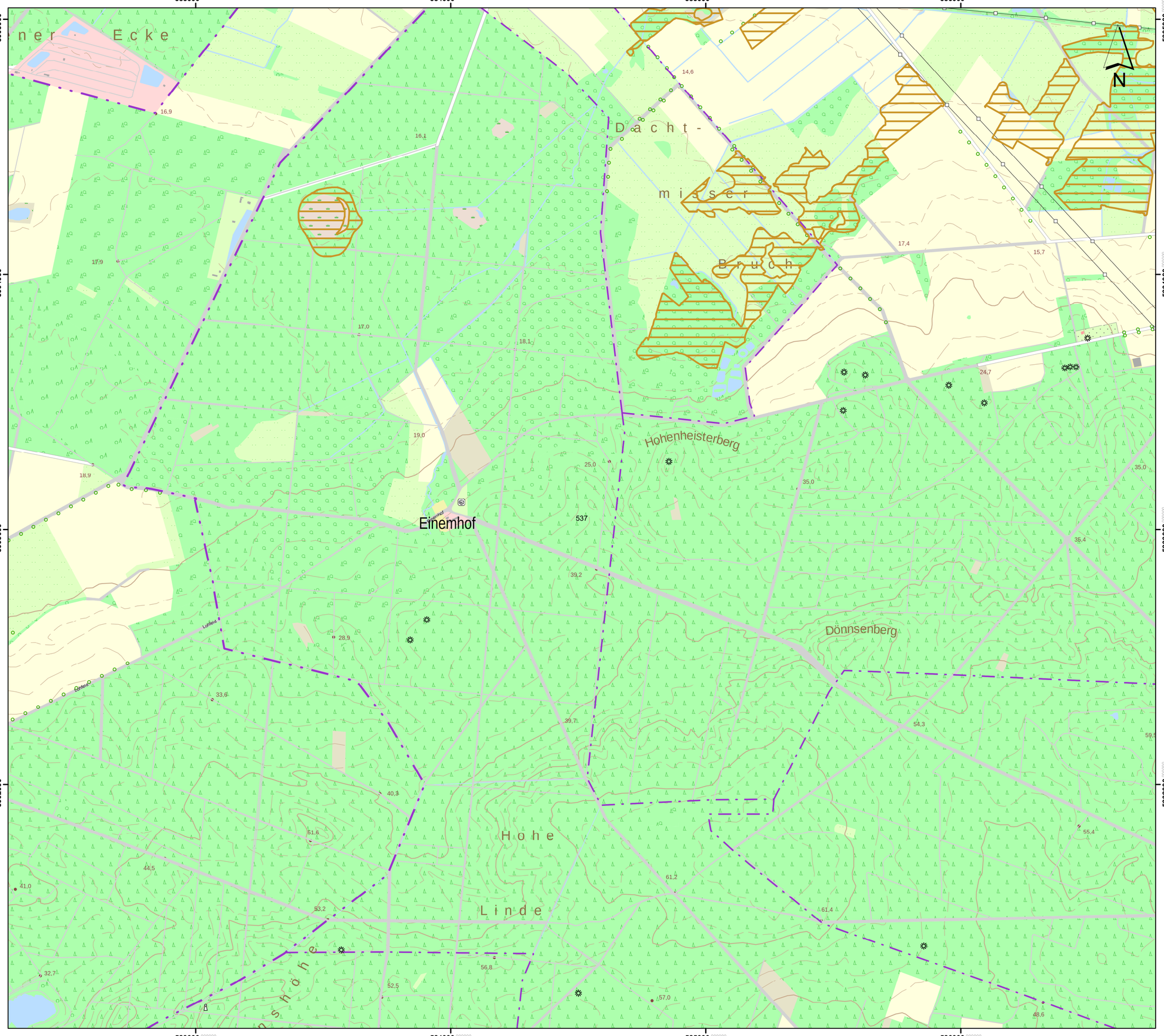

Lageübersicht

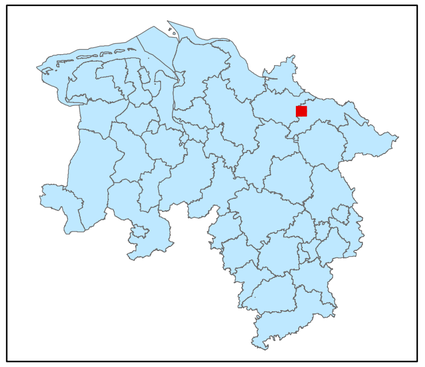

Legende

kohlenstoffreiche Böden

kohlenstoffreiche Böden (Moortreposole)

Landesgrenze

0 0,125 0,25 0,5 0,75 1

Kilometer

Hintergrundkarte:
Amtliche Präsentation 1 : 10 000

Vervielfältigung der Grundlagenkarte nur mit Genehmigung des Herausgebers.
Quellenvermerk:
Auszug aus den Geodaten des Landesamtes für Geoinformation und Landesvermessung Niedersachsen

© 2025 LGLN

© GeoBasis-DE / BKG (2025) CC BY 4.0

Vervielfältigung der Fachinformationen nur mit Genehmigung des ML.

Niedersächsische Verordnung zur Ausweisung von Feuchtgebieten und Mooren als Gebietskulisse nach § 11 Abs. 1 und 4 der GAP-Konditionalitäten-Verordnung

Anlage zu § 1 Abs.1

Detailkarte der kohlenstoffreichen Böden inklusive der Moor-Treposole gem. § 11 Abs. 2 GAPKondV

Blattnummer:	537
Erstellungsdatum:	11.02.2025
Maßstab:	1:10.000

Realisiert durch

Niedersächsisches Ministerium für Ernährung, Landwirtschaft und Verbraucherschutz

SLA

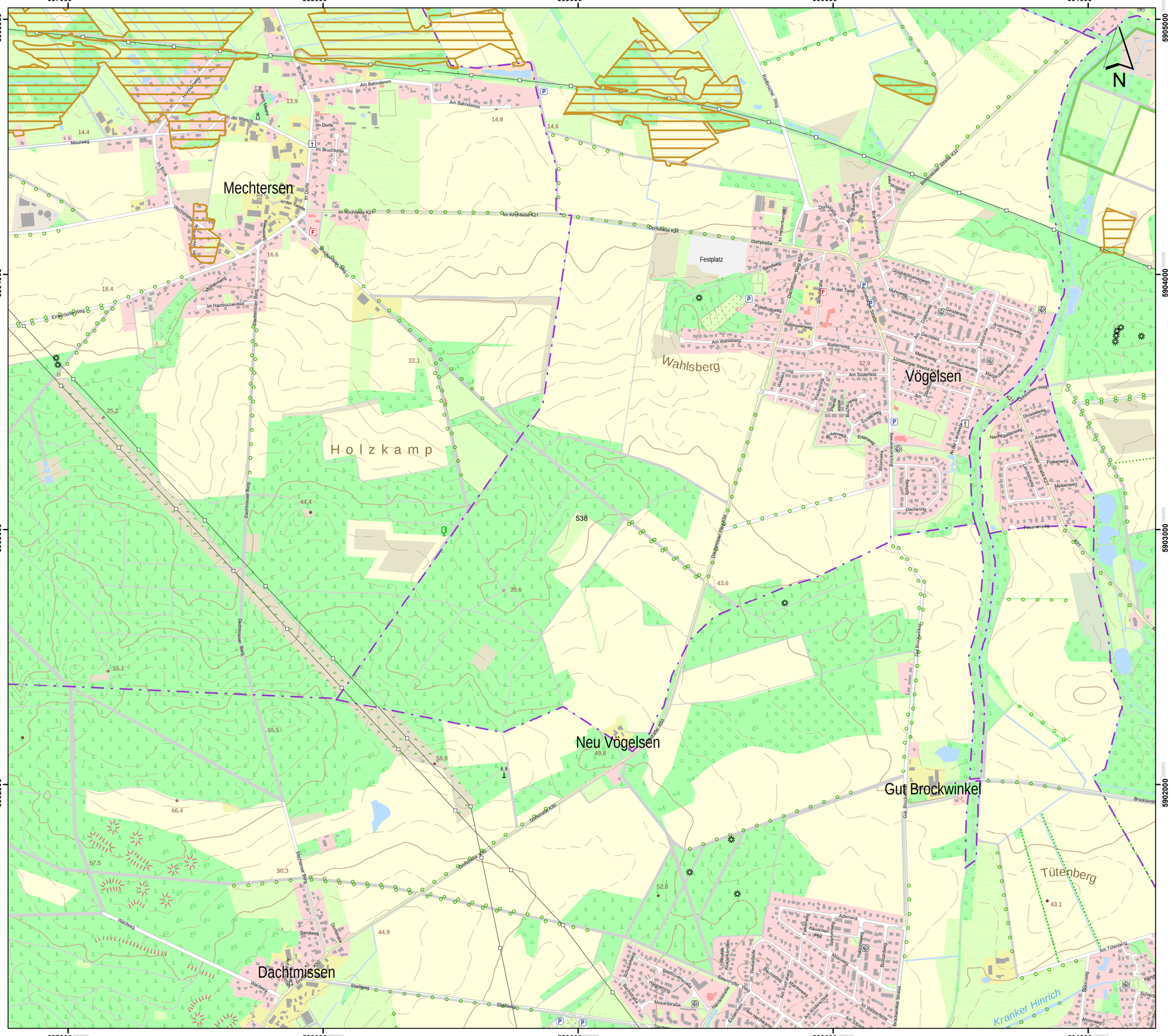
587000
588000
589000
590000
591000
5905000
5904000
5903000
5902000
Mechtersen
Vögelsen
Neu Vögelsen
Gut Brockwinkel
Dachtmissen
Wahlsberg
Holzkamp
Tütenberg
Festplatz
Kranker Hinrich
Dachtmisser Berg
Dachtmisser Weg
Dachtmisser Kr50
Dorfstraße K51
Im Kirchfelde K21
Im Kirchfelde K22
Rutenbecker Weg
Bahnhofstraße K52
Am Bahndamm
Moorweg
Im Dorfe
Im Bruchfelde
Im Brink
Im Winkel
Im Hainbuchenfeld
Einholzweg
Meisenweg
Am Wahlsberg
Kiefernweg
Fliederweg
Schoosterweg
Sandweg
Im Heidenkamp
Dorfstraße
Am Deichfeld
Meisenweg
Kombuisenweg
Am Süderfeld
Am Lessinghain
Eichenweg
Erlenweg
Brockwinkeler Straße
Am Tütenberg
Drosselweg
Amselweg
Finkenweg
Meisenweg
Fasanenweg
Dachsring
Ahornweg
Buchenweg
Mozartstraße
Beethovenstraße
Schubertweg
Mühlenweg
Stadtweg
Stöhlweg
Walkweg
Sandweg
Dohmstraße
Dohmstraße K50
Dohmstraße K51
Rechtmisser Berg
Rechtmisser Weg
Brockwinkeler Straße K52
Am Bahndamm
Am Bahndamm
Im Dorfe
Im Dorfe
Im Winkel
Im Brink
Im Hainbuchenfeld
Am Wahlsberg
Im Heidenkamp
Dorfstraße
Am Deichfeld
Am Süderfeld
Am Lessinghain
Am Tütenberg
Dachsring
Fasanenweg

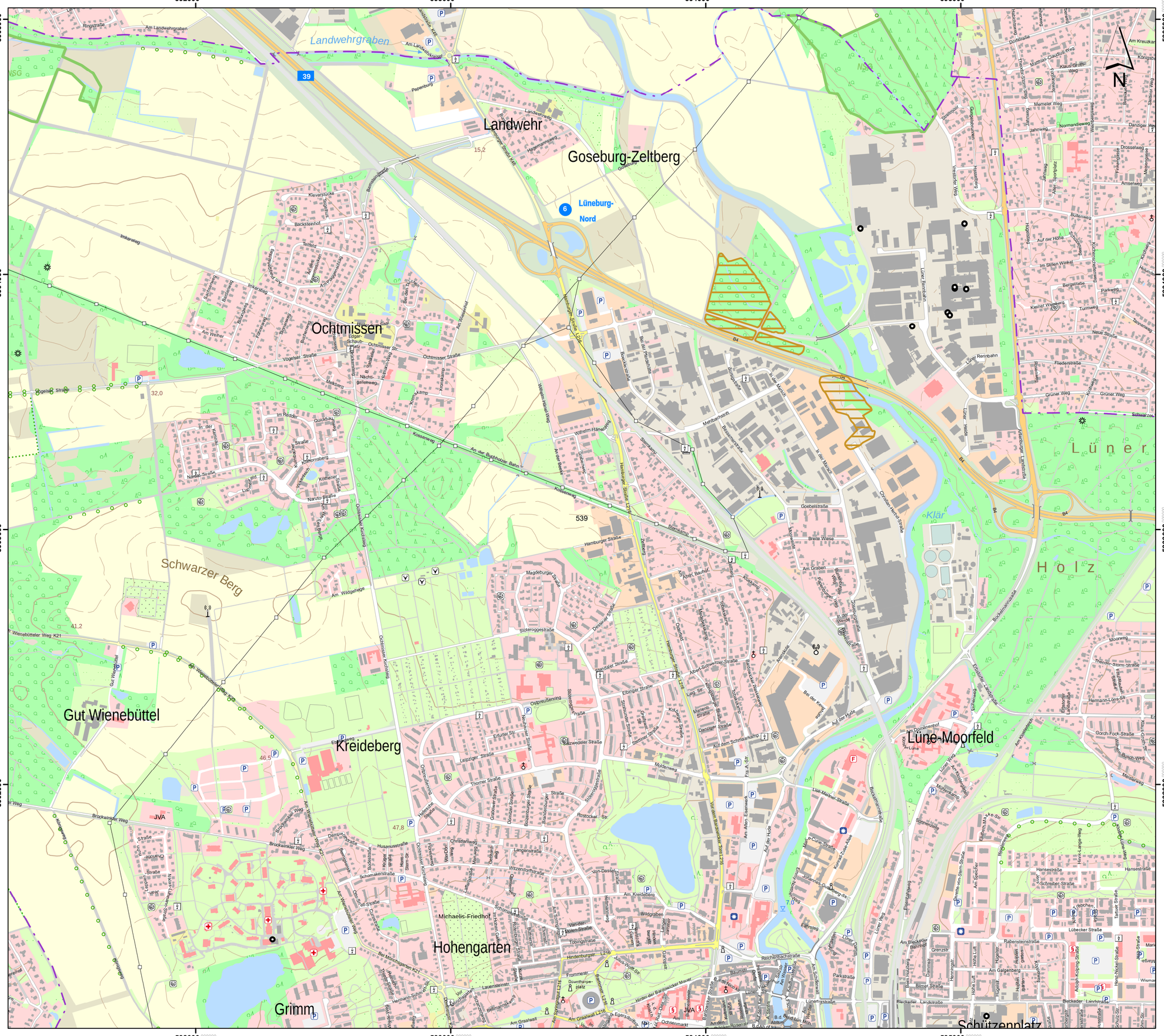
592000
593000
594000
595000
5905000
5904000
5903000
5902000
Landwehrgraben
Landwehr
Goseburg-Zeltberg
Lüneburg-
Nord
Ochtmissen
Schwarzer Berg
Gut Wienebüttel
Kreideberg
Hohengarten
Grimm
Michaelis-Friedhof
Lüner
Holz
Klär
Lüne-Moorfeld
Schützenplatz
Ringstraße
Am Landwehrgraben
Am Lauensteinkreisel
Parenburg
Landwehrweg
Bundesstraße 4 Anschlussstelle Kreuz
Bundesstraße 4 Anschlussstelle Kreuz
Goseburg
Bernsteinstraße
Kleverstücke
Backsteinhof
Telfeld
Imkerstieg
Stichweg
Bandenweg
Baumgarten
Fohlenweg
Am Weiher
Vogelsang
Vogelsang Straße
Am Wasserturm
Am Wiesenhof
Bei den Tannen
Ochtmisser Straße
Ochtmisser Str.
Edgar-Schacht-Platz
Ochtmisser Kirchsteig
Heinrich-Weg
Kramkamp
Kronsberg
Meekstens
Im Reddel
Quickborn
Straße
In der Kemnade
Nandi-Straße
Kothener Straße
Naruto-Straße
Lauensteinstr.
Am Wildgehege
Am Wildgehege
Ochtmisser Kirchsteig
Am Wiesenbuscher Weg
Am Wiesenbuscher Weg K21
Wienebütteler Weg K21
Gut Wienebüttel
Brockwinkler Weg
Brockwinkler Weg K21
Kreideberg
Ebstorfer Weg
Oldenmühlenring
Halsteiche
Thorner Straße
Leipziger Straße
Erfurter Str.
Neumarkter Straße
Salzwedeler Straße
Osterbrunnenring
Stolzenhorststraße
Molderweg
Rostocker Str.
Brandenburger Straße
Danziger Straße
Glatzer Straße
Breslauer Straße
Dresdener Straße
Ebinger Straße
Stettiner Straße
Stendaler Straße
Sitzeroggestraße
Magdeburger Straße
Hamburger Straße
Hamburger Straße L216
Albert-Schweitzer-Straße
Auf dem Schmalkamp
Fra-A.-Str.
Lise-Meitner-Straße
Von-Dassel-Straße
Am Kreideberg
Wildgraben
Tübinger Straße
Frommestr.
Gunthorpe-platz
Hindenburgstr.
Julia-Wolf-Str.
Lauensteinstr.
Bei Mariengarten K21
Hermann-Schmidt-Str.
Am Graalwall
Am Graalwall L216
Am Springbrunnen L216
Ochtmisser Kirchsteig
Ochtmisser Kirchweg
Ochtmisser Kirchsteig
Ochtmisser Kirchweg
Schomakerstraße
Husarenstraße
Dessauer Straße
Kruppstraße
Otto-Str.
Carl-Str.
Curiestraße
Am Wiesenbuscher Weg
Michaelis-Friedhof
Hohengarten
Grimm
Wanderer-Molen-Straße
Wilhelm-Hänel-Weg
Wilhelm-Hänel-Weg
Stephanstr.
Zeltweg
Am Albert Bauhof
Am Graben
Am Sülzwinkel
Am Sülzwinkel
Am Sülzwinkel

605000 606000 607000 608000 609000

5905000 5904000 5903000 5902000

Großer Rehberg
Kleiner Rehberg
Sandgrund
Totengrund
Hasenwinkelberg
Uhlenberg
Neetze
Am Walde
Am Kirchwege
Bollerser Weg
Neetzer Weg
Neuhäuser Weg
Lüneburger Landstraße L221
Am Bahnhof
Am Bockholz
Im Felde
Am Eichenwald
Am Muhlenteich
Holunderweg
Birkenweg
Eschenweg
Tannenweg
Kurzer Ried
Wiesenweg
Rosenstraße
Im Neuen Dorfe
Bahnhofstraße
Bleckeder Landstraße L221
Burskamper Weg
Hohenberg
Mühlenberg
Von-Estorff-Straße
Am Gutshof
Am Buchenwald
Am Eichenwäldchen K14
Am Lüneberg
Am Eichenweg
Waldweg
Am Bächen
Dorfstraße
Am Schützenhof
Am Dreieck L221
Hohe Straße
Wedenkamp
Am Kirchberg
Am Dorfplatz
Am Kirchsteig
Am Estorff-Stadt
Parkweg
Am Rain
Am Kamp
In der Twelle
Am Lindenhof
Ortsgarten
Bahnhofstraße
Bahnhofsallee
Am Bahnhof
Am Kamp
Am Bockholz
Am Eichenwäldchen K14
Am Lüneberg
Am Eichenweg
Waldweg
Am Bächen
Dorfstraße
Am Muhlenteich

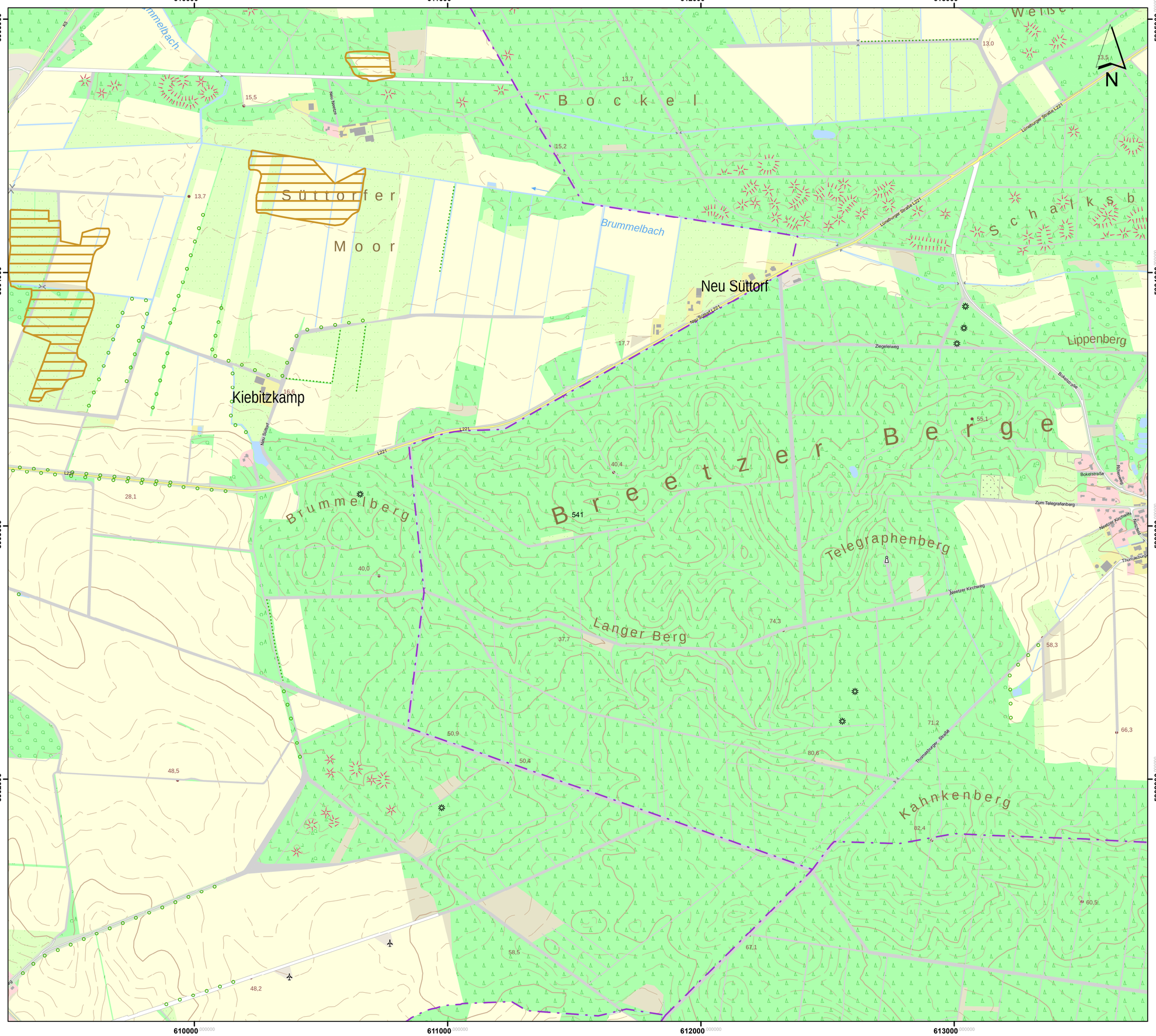

Lageübersicht

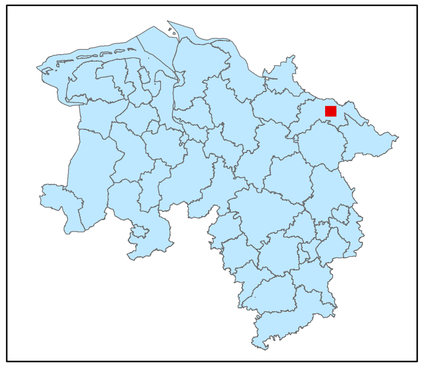

Legende

- kohlenstoffreiche Böden
- kohlenstoffreiche Böden (Moortreposole)
- Landesgrenze

0 0,125 0,25 0,5 0,75 1

Kilometer

Hintergrundkarte:
Amtliche Präsentation 1 : 10 000

Vervielfältigung der Grundlagenkarte nur mit Genehmigung des Herausgebers.
Quellenvermerk:
Auszug aus den Geodaten des Landesamtes für Geoinformation und Landesvermessung Niedersachsen

© 2025 LGLN

© GeoBasis-DE / BKG (2025) CC BY 4.0

Vervielfältigung der Fachinformationen nur mit Genehmigung des ML.

Niedersächsische Verordnung zur Ausweisung von Feuchtgebieten und Mooren als Gebietskulisse nach § 11 Abs. 1 und 4 der GAP-Konditionalitäten-Verordnung

Anlage zu § 1 Abs.1

Detailkarte der kohlenstoffreichen Böden inklusive der Moor-Treposole gem. § 11 Abs. 2 GAPKondV

Blattnummer:	541
Erstellungsdatum:	11.02.2025
Maßstab:	1:10.000

Realisiert durch

Niedersächsisches Ministerium für Ernährung, Landwirtschaft und Verbraucherschutz

SLA

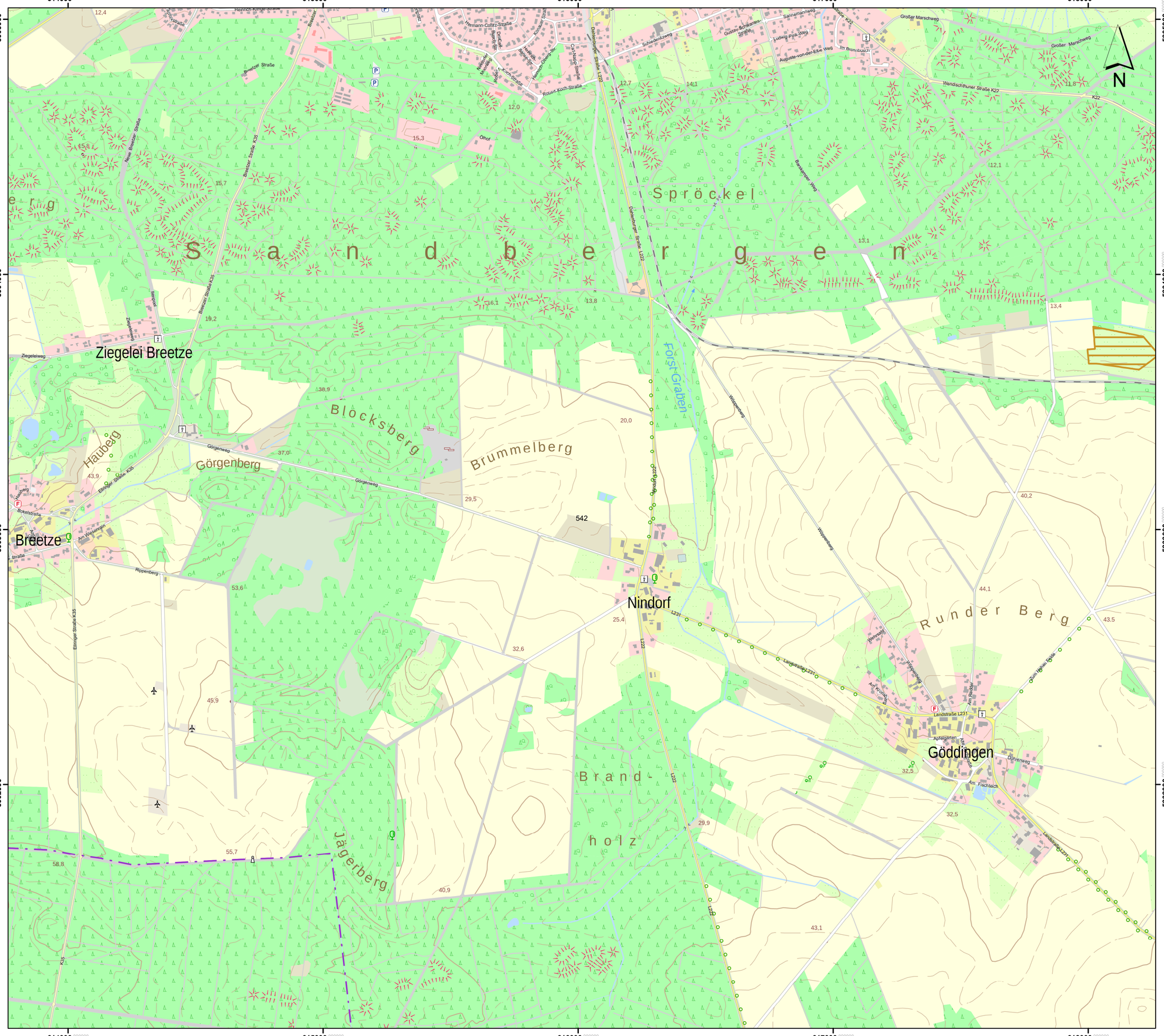

Lageübersicht

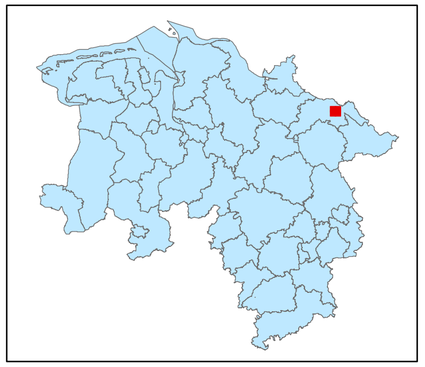

Legende

- kohlenstoffreiche Böden
- kohlenstoffreiche Böden (Moortreposole)
- Landesgrenze

0 0,125 0,25 0,5 0,75 1

Kilometer

Hintergrundkarte:
Amtliche Präsentation 1 : 10 000

Vervielfältigung der Grundlagenkarte nur mit Genehmigung des Herausgebers.
Quellenvermerk:
Auszug aus den Geodaten des Landesamtes für Geoinformation und Landesvermessung Niedersachsen

© 2025 LGLN

© GeoBasis-DE / BKG (2025) CC BY 4.0

Vervielfältigung der Fachinformationen nur mit Genehmigung des ML.

Niedersächsische Verordnung zur Ausweisung von Feuchtgebieten und Mooren als Gebietskulisse nach § 11 Abs. 1 und 4 der GAP-Konditionalitäten-Verordnung

Anlage zu § 1 Abs.1

Detailkarte der kohlenstoffreichen Böden inklusive der Moor-Treposole gem. § 11 Abs. 2 GAPKondV

Blattnummer:	542
Erstellungsdatum:	11.02.2025
Maßstab:	1:10.000

Realisiert durch

Niedersächsisches Ministerium für Ernährung, Landwirtschaft und Verbraucherschutz

SLA

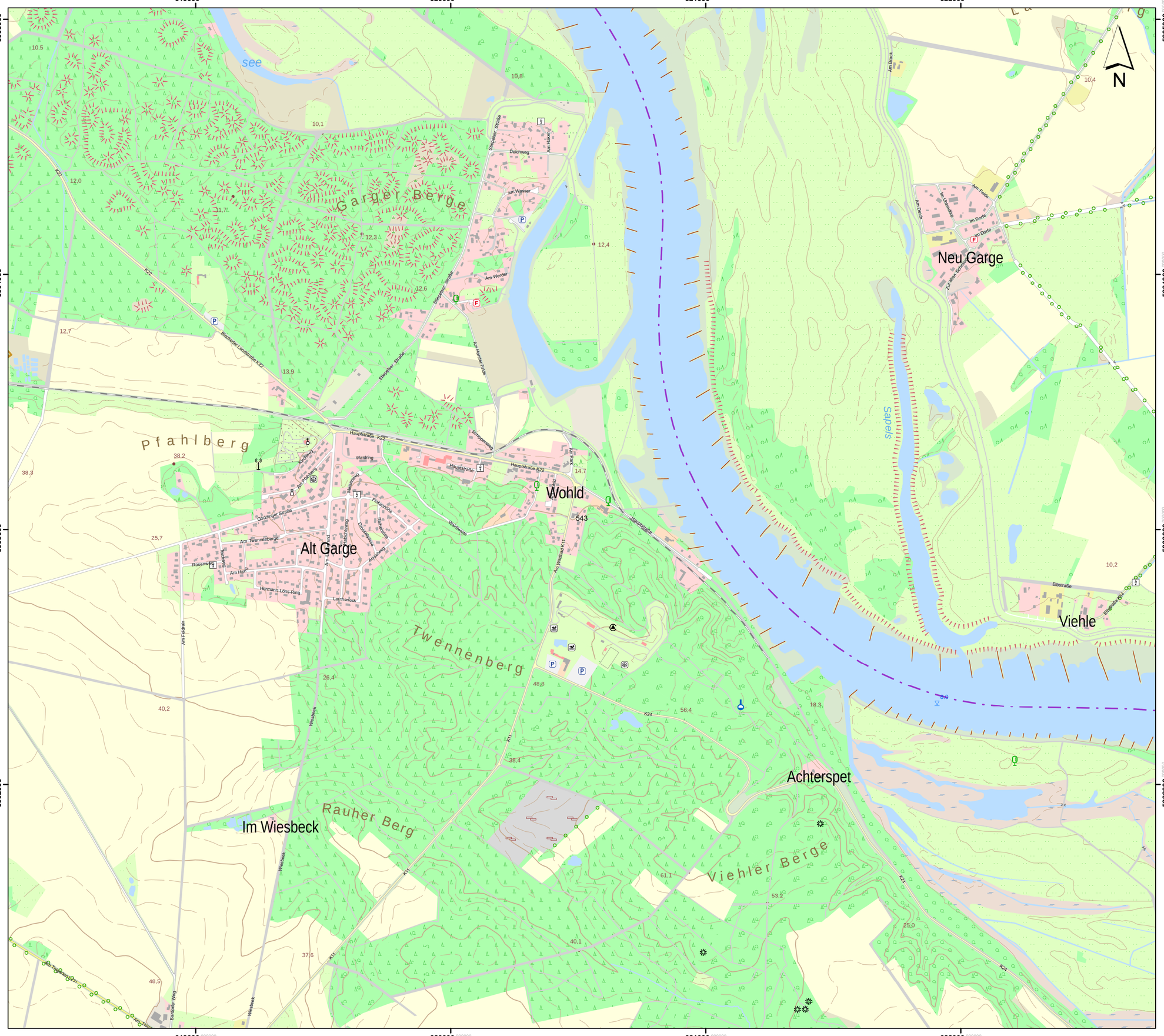

Lageübersicht

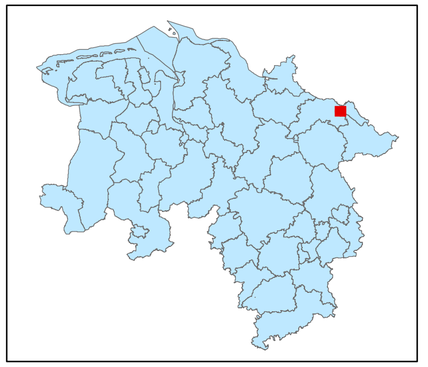

Legende

kohlenstoffreiche Böden

kohlenstoffreiche Böden (Moortreposole)

Landesgrenze

0 0,125 0,25 0,5 0,75 1

Kilometer

Hintergrundkarte:
Amtliche Präsentation 1 : 10 000

Vervielfältigung der Grundlagenkarte nur mit Genehmigung des Herausgebers.
Quellenvermerk:
Auszug aus den Geodaten des Landesamtes für Geoinformation und Landesvermessung Niedersachsen

© 2025 LGLN

© GeoBasis-DE / BKG (2025) CC BY 4.0

Vervielfältigung der Fachinformationen nur mit Genehmigung des ML.

Niedersächsische Verordnung zur Ausweisung von Feuchtgebieten und Mooren als Gebietskulisse nach § 11 Abs. 1 und 4 der GAP-Konditionalitäten-Verordnung

Anlage zu § 1 Abs.1

Detailkarte der kohlenstoffreichen Böden inklusive der Moor-Treposole gem. § 11 Abs. 2 GAPKondV

Blattnummer:	543
Erstellungsdatum:	11.02.2025
Maßstab:	1:10.000

Realisiert durch

Niedersächsisches Ministerium für Ernährung, Landwirtschaft und Verbraucherschutz

SLA

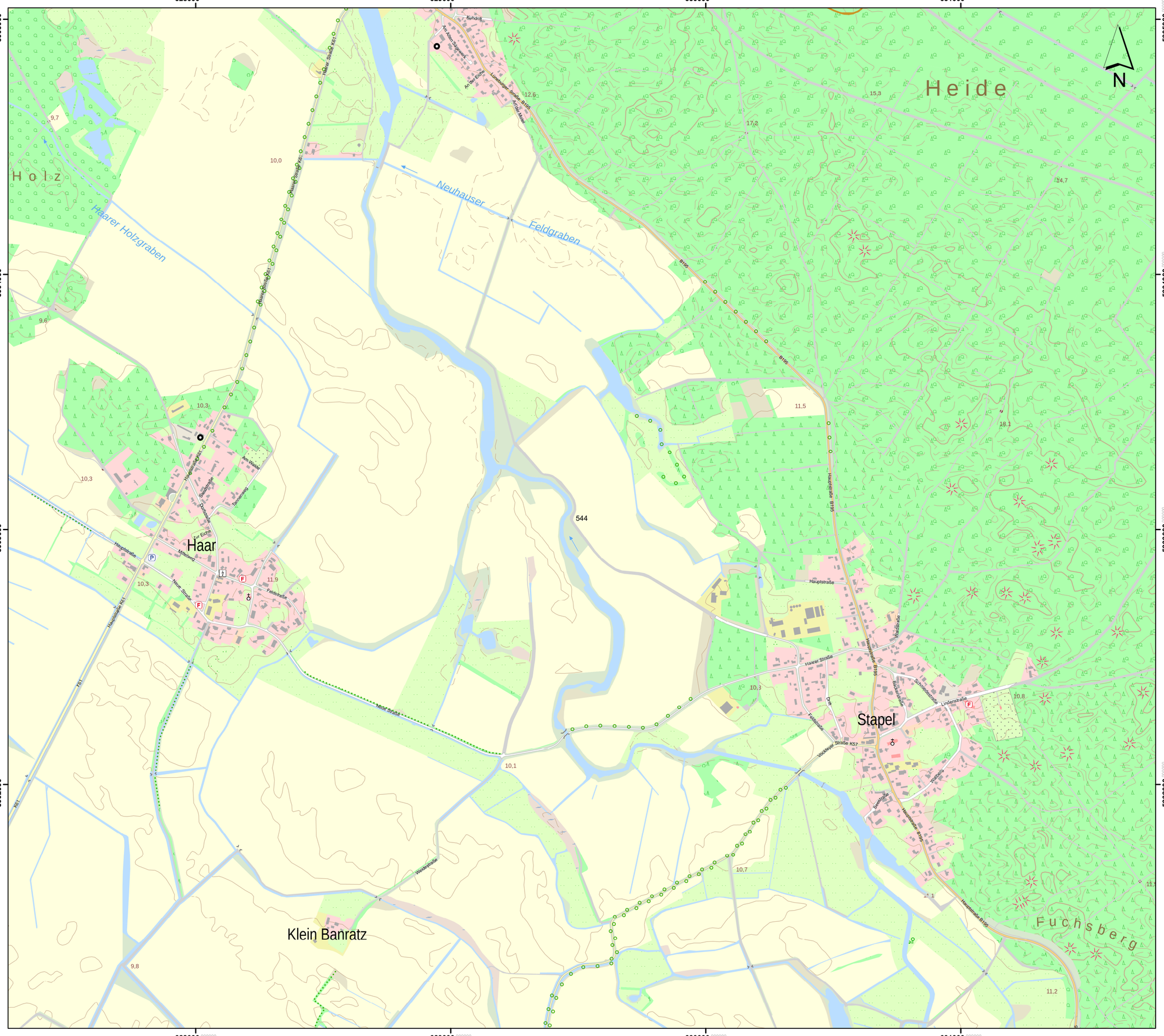

Lageübersicht

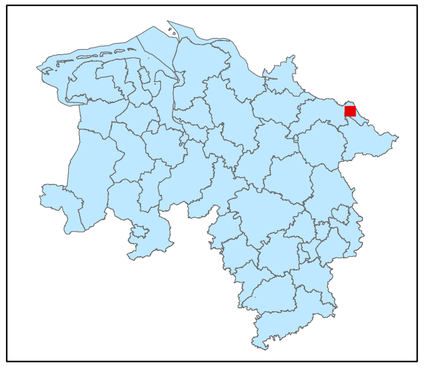

Legende

- kohlenstoffreiche Böden
- kohlenstoffreiche Böden (Moortreposole)
- Landesgrenze

0 0,125 0,25 0,5 0,75 1

Kilometer

Hintergrundkarte:
Amtliche Präsentation 1 : 10 000

Vervielfältigung der Grundlagenkarte nur mit Genehmigung des Herausgebers.
Quellenvermerk:
Auszug aus den Geodaten des Landesamtes für Geoinformation und Landesvermessung Niedersachsen

© 2025 LGLN

© GeoBasis-DE / BKG (2025) CC BY 4.0

Vervielfältigung der Fachinformationen nur mit Genehmigung des ML.

Niedersächsische Verordnung zur Ausweisung von Feuchtgebieten und Mooren als Gebietskulisse nach § 11 Abs. 1 und 4 der GAP-Konditionalitäten-Verordnung

Anlage zu § 1 Abs.1

Detailkarte der kohlenstoffreichen Böden inklusive der Moor-Treposole gem. § 11 Abs. 2 GAPKondV

Blattnummer:	544
Erstellungsdatum:	11.02.2025
Maßstab:	1:10.000

Realisiert durch

Niedersächsisches Ministerium für Ernährung, Landwirtschaft und Verbraucherschutz

SLA

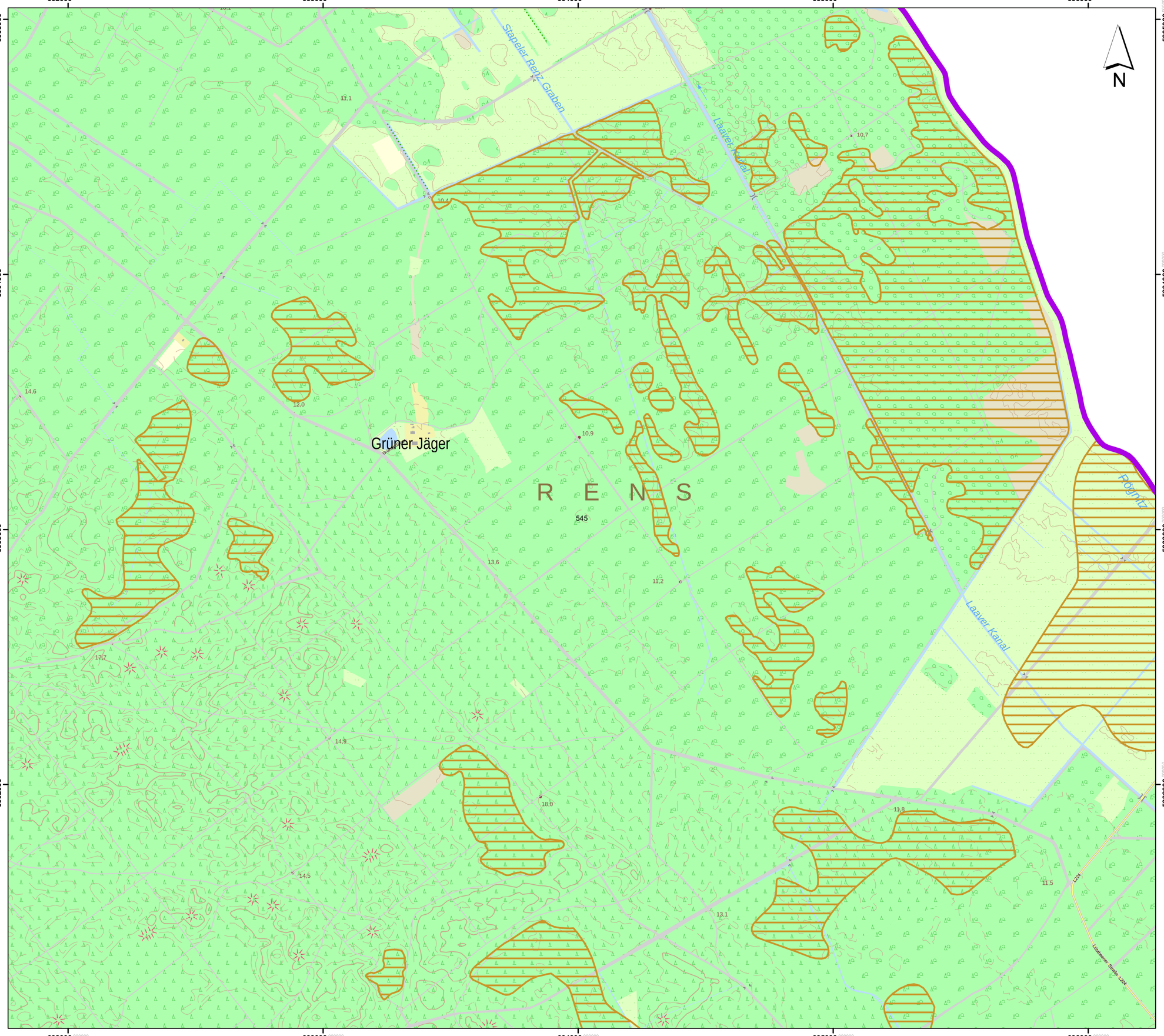

Lageübersicht

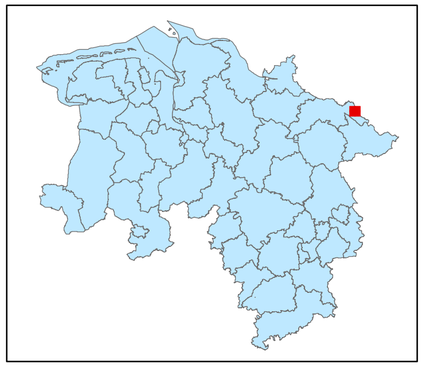

Legende

- kohlenstoffreiche Böden
- kohlenstoffreiche Böden (Moortreposole)
- Landesgrenze

0 0,125 0,25 0,5 0,75 1
Kilometer

Hintergrundkarte:
Amtliche Präsentation 1 : 10 000

Vervielfältigung der Grundlagenkarte nur mit Genehmigung des Herausgebers.
Quellenvermerk:
Auszug aus den Geodaten des Landesamtes für Geoinformation und Landesvermessung Niedersachsen

© 2025 LGLN

© GeoBasis-DE / BKG (2025) CC BY 4.0

Vervielfältigung der Fachinformationen nur mit Genehmigung des ML.

Niedersächsische Verordnung zur Ausweisung von Feuchtgebieten und Mooren als Gebietskulisse nach § 11 Abs. 1 und 4 der GAP-Konditionalitäten-Verordnung

Anlage zu § 1 Abs.1

Detailkarte der kohlenstoffreichen Böden inklusive der Moor-Treposole gem. § 11 Abs. 2 GAPKondV

Blattnummer:	545
Erstellungsdatum:	11.02.2025
Maßstab:	1:10.000

Realisiert durch

Niedersächsisches Ministerium für Ernährung, Landwirtschaft und Verbraucherschutz

SLA

637000 000000
638000 000000
639000 000000
640000 000000

5905000 000000
5904000 000000
5903000 000000
5902000 000000

N

546

L224

12.6

Lageübersicht

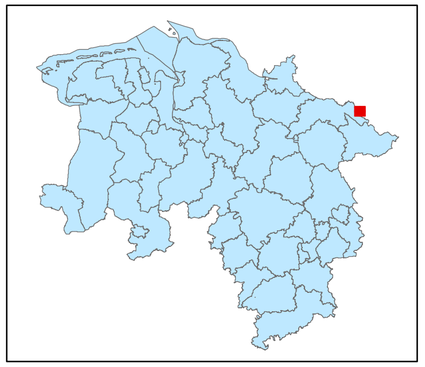

Legende

kohlenstoffreiche Böden

kohlenstoffreiche Böden (Moortreposole)

Landesgrenze

0 0,125 0,25 0,5 0,75 1

Kilometer

Hintergrundkarte:
Amtliche Präsentation 1 : 10 000

Vervielfältigung der Grundlagenkarte nur mit Genehmigung des Herausgebers.
Quellenvermerk:
Auszug aus den Geodaten des Landesamtes für Geoinformation und Landesvermessung Niedersachsen

© 2025 LGLN

© GeoBasis-DE / BKG (2025) CC BY 4.0

Vervielfältigung der Fachinformationen nur mit Genehmigung des ML.

Niedersächsische Verordnung zur Ausweisung von Feuchtgebieten und Mooren als Gebietskulisse nach § 11 Abs. 1 und 4 der GAP-Konditionalitäten-Verordnung

Anlage zu § 1 Abs.1

Detailkarte der kohlenstoffreichen Böden inklusive der Moor-Treposole gem. § 11 Abs. 2 GAPKondV

Blattnummer:	546
Erstellungsdatum:	11.02.2025
Maßstab:	1:10.000

Realisiert durch

Niedersächsisches Ministerium für Ernährung, Landwirtschaft und Verbraucherschutz

SLA

385000 386000 387000 388000

5901000 5900000 5899000 5898000

Norder Christian Eberhards Polder

Dünkirchen

Bömerwold

Bunder

eressenten-

Bunderhee

Bovenhusen

Sankt Georgiwold

N

Lageübersicht

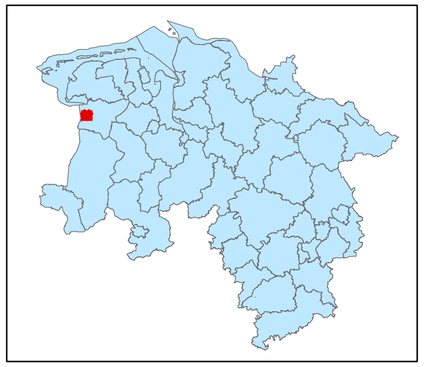

Legende

- kohlenstoffreiche Böden
- kohlenstoffreiche Böden (Moortreposole)
- Landesgrenze

0 0,125 0,25 0,5 0,75 1

Kilometer

Hintergrundkarte:
Amtliche Präsentation 1 : 10 000

Vervielfältigung der Grundlagenkarte nur mit Genehmigung des Herausgebers.
Quellenvermerk:
Auszug aus den Geodaten des Landesamtes für Geoinformation und Landesvermessung Niedersachsen

© 2025 LGLN

© GeoBasis-DE / BKG (2025) CC BY 4.0

Vervielfältigung der Fachinformationen nur mit Genehmigung des ML.

Niedersächsische Verordnung zur Ausweisung von Feuchtgebieten und Mooren als Gebietskulisse nach § 11 Abs. 1 und 4 der GAP-Konditionalitäten-Verordnung

Anlage zu § 1 Abs.1

Detailkarte der kohlenstoffreichen Böden inklusive der Moor-Treposole gem. § 11 Abs. 2 GAPKondV

Blattnummer:	547
Erstellungsdatum:	11.02.2025
Maßstab:	1:10.000

Realisiert durch

Niedersächsisches Ministerium für Ernährung, Landwirtschaft und Verbraucherschutz

SLA

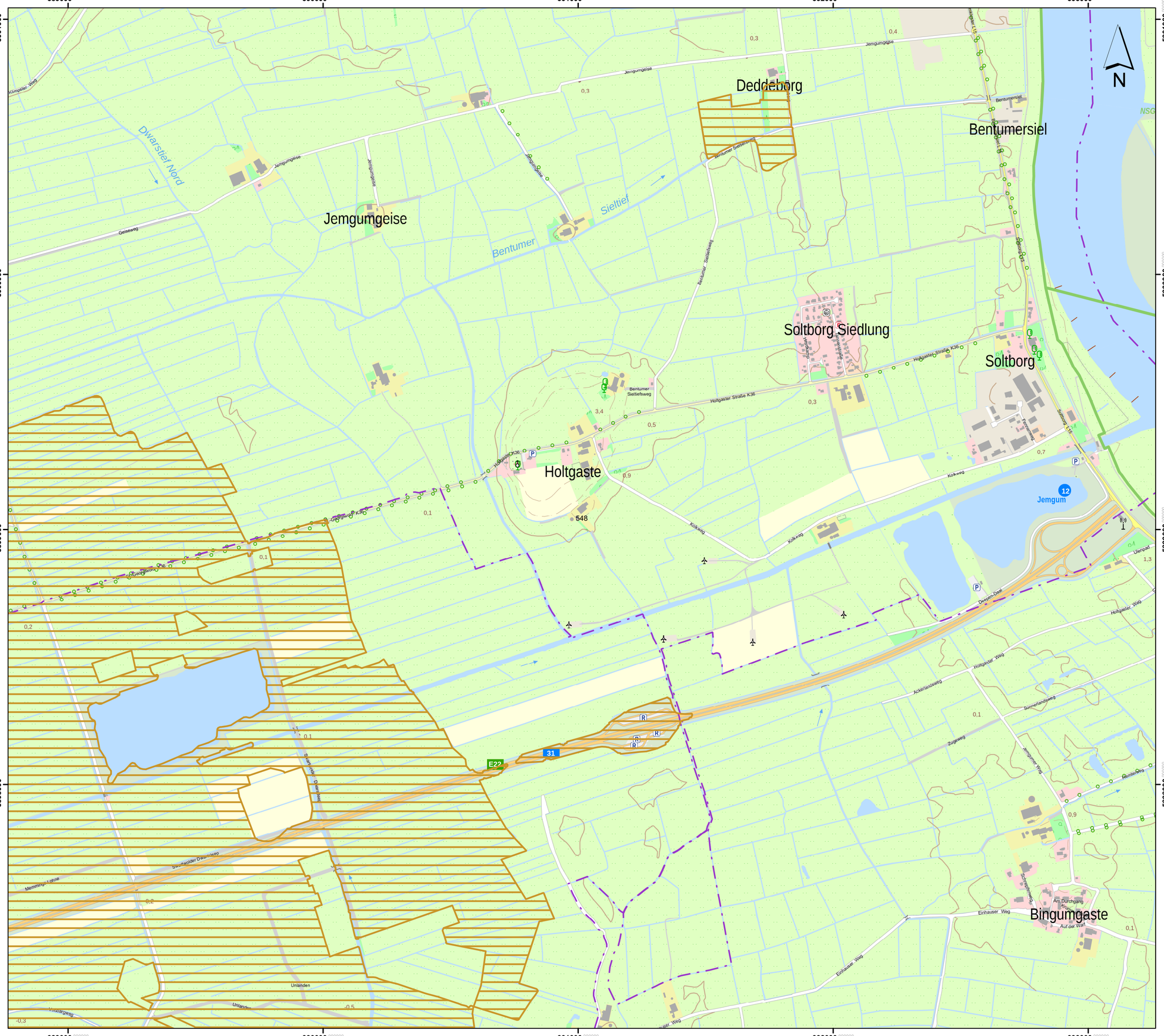

Lageübersicht

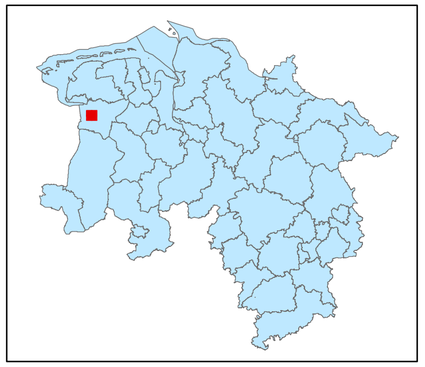

Legende

- kohlenstoffreiche Böden
- kohlenstoffreiche Böden (Moortreposole)
- Landesgrenze

0 0,125 0,25 0,5 0,75 1
Kilometer

Hintergrundkarte:
Amtliche Präsentation 1 : 10 000

Vervielfältigung der Grundlagenkarte nur mit Genehmigung des Herausgebers.
Quellenvermerk:
Auszug aus den Geodaten des Landesamtes für Geoinformation und Landesvermessung Niedersachsen

© 2025 LGLN

© GeoBasis-DE / BKG (2025) CC BY 4.0

Vervielfältigung der Fachinformationen nur mit Genehmigung des ML.

Niedersächsische Verordnung zur Ausweisung von Feuchtgebieten und Mooren als Gebietskulisse nach § 11 Abs. 1 und 4 der GAP-Konditionalitäten-Verordnung

Anlage zu § 1 Abs.1

Detailkarte der kohlenstoffreichen Böden inklusive der Moor-Treposole gem. § 11 Abs. 2 GAPKondV

Blattnummer:	548
Erstellungsdatum:	11.02.2025
Maßstab:	1:10.000

Realisiert durch

Niedersächsisches Ministerium für Ernährung, Landwirtschaft und Verbraucherschutz

SLA

394000 395000 396000 397000

5901000 5900000 5899000 5898000

Heisfeldersiel

Steinhaus

Heyenhörn

Heisfelde

Leer (Ostfriesland)

Leerort

Neu Bingum

Bingum

Bingumer Sand

Heisfelder Sieltief

Bingumer Tief

HAFEN

INDUSTRIEHAFEN

Leer-West

Deichstraße - K1

Ems-Jade-Kanal

Ems-Hunte-Kanal

Ems-Weser-Kanal

Stadtring B70

Stadtring B436

Ernststraße B436

Nordner Fähre

Nordner Chaussee

An der Seeschleuse

Am Bingumer Deich - L15

Ulbismer Weg

Ulbismer Siel

Am Emsdeich

Am Fährkanal

Am Hafen

Am Ems-Hunte-Kanal

Am Ems-Weser-Kanal

Am Hafenkopf

Am Hafenkopf-Brücke

Am Seeschleusenkanal

Am Stadthafen

Am Tidesiel

Am Wasserturm

Am Weserufer

Am Yachthafen

Ausfahrt Leer-West

Ausfahrt Leer-Ost

Ausfahrt Leer-Süd

Ausfahrt Leer-Nord

Ausfahrt Leer-Mitte

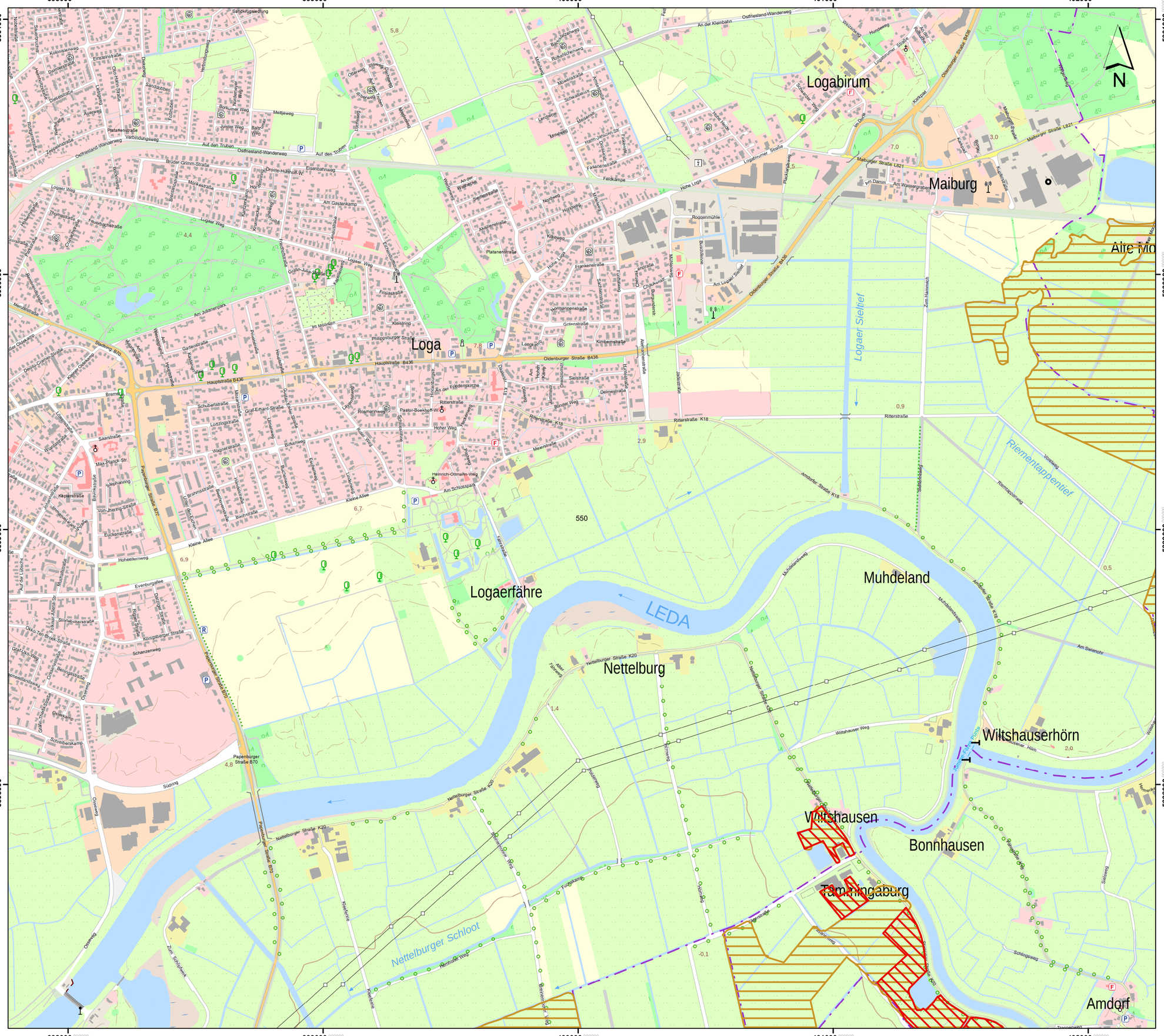
Logabirum
Maiburg
Loga
Logaerfähre
Muhdeland
Nettelburg
Wiltshausen
Bonnhausen
Tammingaburg
Amdorf
Logaer Sieltief
Riementappentief
Nettelburger Schloot
LEDA
Oldenburger Straße B436
Hauptstraße B436
Philippsburger Straße
Rittersträße K18
Papenburger Straße B70
Nettelburger Straße K20
Amdorfer Straße K18
Ostfriesland-Wanderweg
Logabirumer Straße
Maiburger Straße L821
Hohe Loga
Auf den Trüben
Eisenbahnweg
Am Gästekamp
Logaer Weg
Am Julianenpark
Kleistring
Im Moorkamp
Gartenstraße
Hauptstraße
Schubertstraße
Lortzingstraße
Wagnerstraße
Brahmsstraße
Beethovenstraße
Buchstraße
Kleine Allee
Hohenkernweg
Evenburgallee
Königsberger Straße
Schanzenweg
Südring
Oseerweg
Zum Schöpfwerk
Am Schlosspark
Heinrich-Ottmann-Weg
Am Lagerer Sielhof
Zum Hammrich
Roggenmühle
Am Diamm
Am Wassergraben
Kohlstraße
Kohlhorst
Buschhörne
Frankenstraße
Normannenstraße
Gotenstraße
Kimbernstraße
Seilstraße
Delmestraße
Binger Weg
Rosmarinweg
Hoher Weg
Meerstraße
Am Hohen Kamp
Hinrichsburger Straße
Lagerstraße
Jahnstraße
Ahornallee
Dreieckstraße
Bürgermeister-Str.
Bahnhofstraße
Mühlenstraße
Mühlenweg
Mühlenstraße
Am Deich
Kirchstraße
Kirchweg
Hornweg
Mühlenweg
Am Kirchhof
Siedlerstraße
Akazienstraße
Platanenstraße
Kiebitzweg
Hohe Linde
Fasanenstraße
Feldkampe
Lerchenweg
Meisenweg
Amselweg
Rotkehlchenweg
Baumpieperweg
Sandkrugsiedlung
Osterweg
Am Tannenbusch
Mühlenweg
Meitjeweg
Juister Weg
Borkumer Weg
Bahnhofstraße
Verbindungsweg
Platanenstraße
Auerweg
Dorfstraße
Dorf-Hahn-Straße
Sandkoppelweg
Kolonialweg
Einsterstraße
Dieselstraße
Gutsherrenstraße
Zeppelinstraße
Rotdornstraße
Rudolf-Diesel-Straße
Brüder-Grimm-Straße
Mörikestraße
Droste-Hülshoff-Weg
Hebbelstraße
Thomastraße
Feuerbachstraße
Cornelistraße
Planckstraße
Rembrandtstraße
Mendelssohnstraße
Slading B70
Diesel-Cramer Straße
Kleiner Oldekamp
Oldekamp
Bremenstraße
Max-Planck-Str.
Stephanring
Von-Ihering-Straße
Keplerstraße
Bayrikestraße
Auf der Lübacht
Am Lübachtsee
Eucken-straße
Hohenkernweg
Evenburgallee
Ostfriesland-Wanderweg
Strietholtweg
Strietholterstraße
Okko-ten-Brök-Straße
Graf-Ulrich-Weg
Ortsweg
Schreiberskamp
Papenburger Straße B70
Nettelburger Straße K20
Nettelburger Straße K20
Wiltshauser Weg
Wiltshauser Hörn
Am Swienohr
Fuhrkamp
Kleefkenne
Rehmuder Weg
Zum Schöpfwerk
Ortsweg
Ortsweg
Schlingsweg
Seilsweg
Riemtappenweg
Vorsatzweg
Muhdelandweg
Amdorfer Straße K18
Nettelburger Straße K20
Nettelburger Straße K20
Nettelburger Straße K20
Alter Kirchweg
Kirchweg
Hornweg
Fuhrkamp
Nordweg
Ostwe

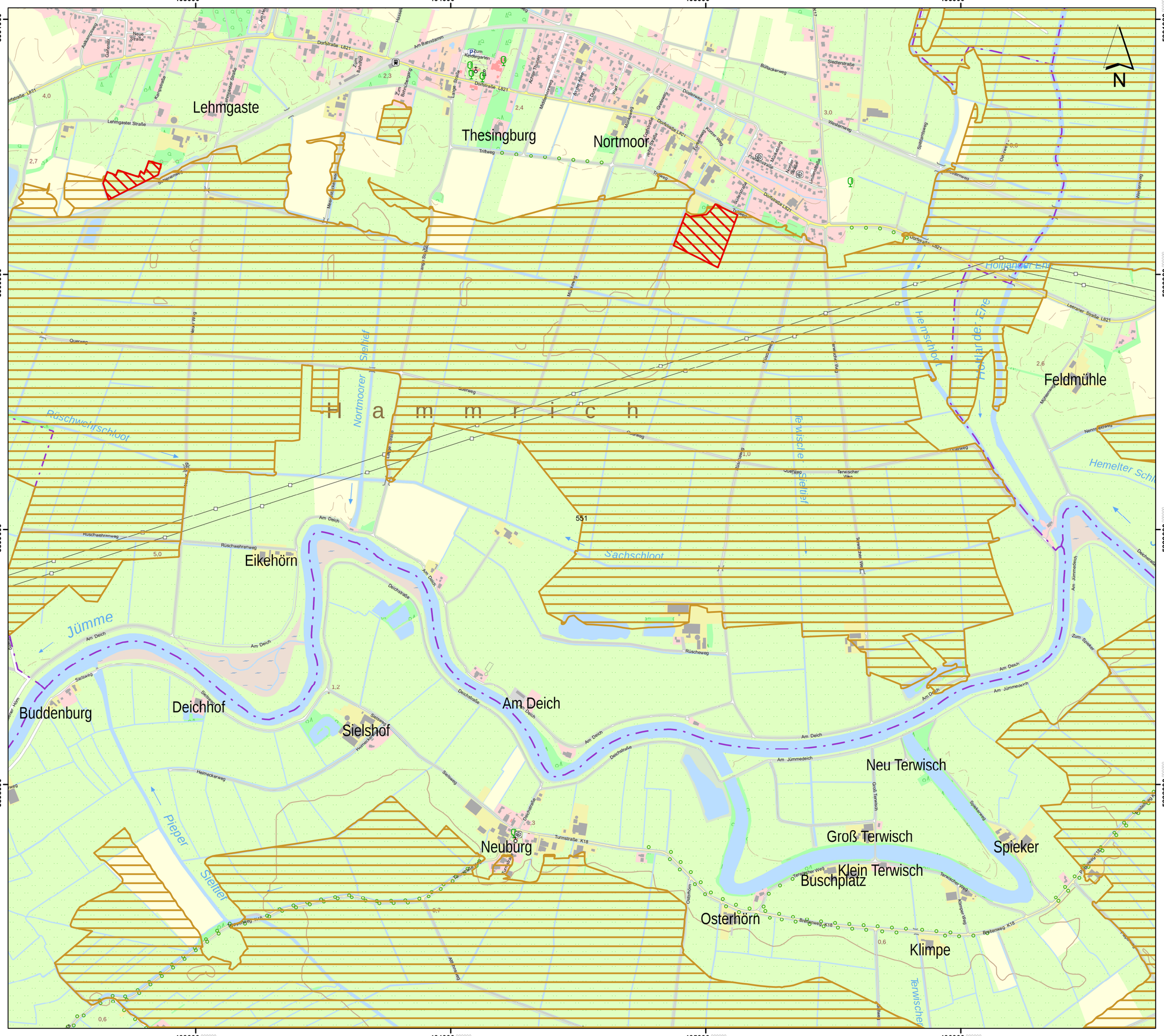

Lageübersicht

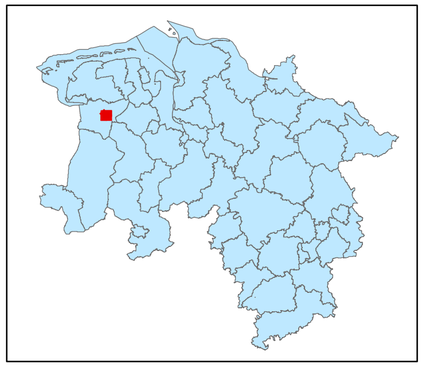

Legende

- kohlenstoffreiche Böden
- kohlenstoffreiche Böden (Moortreposole)
- Landesgrenze

0 0,125 0,25 0,5 0,75 1

Kilometer

Hintergrundkarte:
Amtliche Präsentation 1 : 10 000

Vervielfältigung der Grundlagenkarte nur mit Genehmigung des Herausgebers.
Quellenvermerk:
Auszug aus den Geodaten des Landesamtes für Geoinformation und Landesvermessung Niedersachsen

© 2025 LGLN

© GeoBasis-DE / BKG (2025) CC BY 4.0

Vervielfältigung der Fachinformationen nur mit Genehmigung des ML.

Niedersächsische Verordnung zur Ausweisung von Feuchtgebieten und Mooren als Gebietskulisse nach § 11 Abs. 1 und 4 der GAP-Konditionalitäten-Verordnung

Anlage zu § 1 Abs.1

Detailkarte der kohlenstoffreichen Böden inklusive der Moor-Treposole gem. § 11 Abs. 2 GAPKondV

Blattnummer:	551
Erstellungsdatum:	11.02.2025
Maßstab:	1:10.000

Realisiert durch

Niedersächsisches Ministerium für Ernährung, Landwirtschaft und Verbraucherschutz

SLA

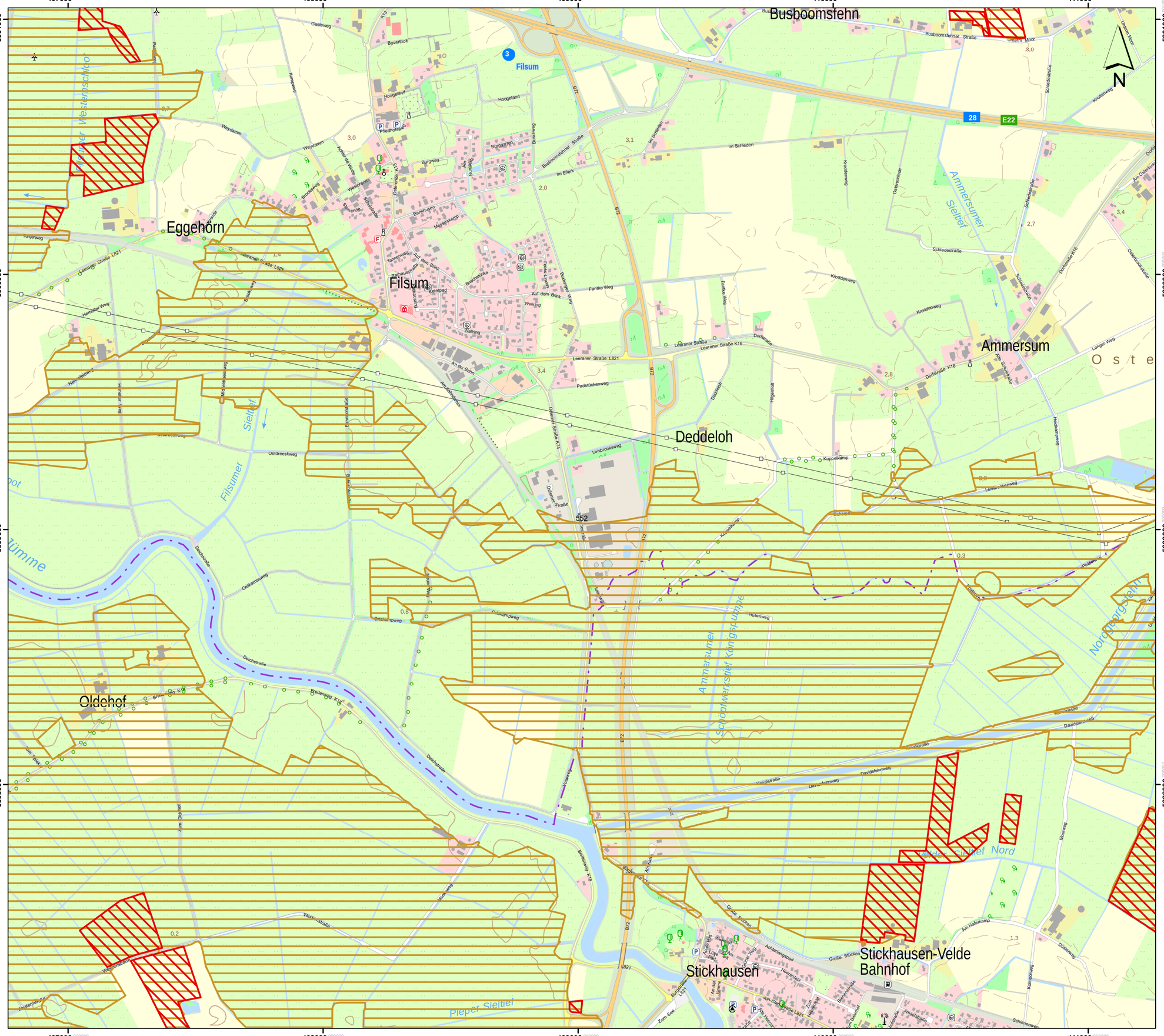

Lageübersicht

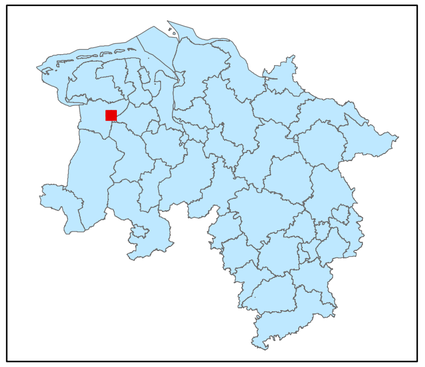

Legende

- kohlenstoffreiche Böden
- kohlenstoffreiche Böden (Moortreposole)
- Landesgrenze

0 0,125 0,25 0,5 0,75 1

Kilometer

Hintergrundkarte:
Amtliche Präsentation 1 : 10 000

Vervielfältigung der Grundlagenkarte nur mit Genehmigung des Herausgebers.
Quellenvermerk:
Auszug aus den Geodaten des Landesamtes für Geoinformation und Landesvermessung Niedersachsen

© 2025 LGLN

© GeoBasis-DE / BKG (2025) CC BY 4.0

Vervielfältigung der Fachinformationen nur mit Genehmigung des ML.

Niedersächsische Verordnung zur Ausweisung von Feuchtgebieten und Mooren als Gebietskulisse nach § 11 Abs. 1 und 4 der GAP-Konditionalitäten-Verordnung

Anlage zu § 1 Abs.1

Detailkarte der kohlenstoffreichen Böden inklusive der Moor-Treposole gem. § 11 Abs. 2 GAPKondV

Blattnummer:	552
Erstellungsdatum:	11.02.2025
Maßstab:	1:10.000

Realisiert durch

Niedersächsisches Ministerium für Ernährung, Landwirtschaft und Verbraucherschutz

SLA

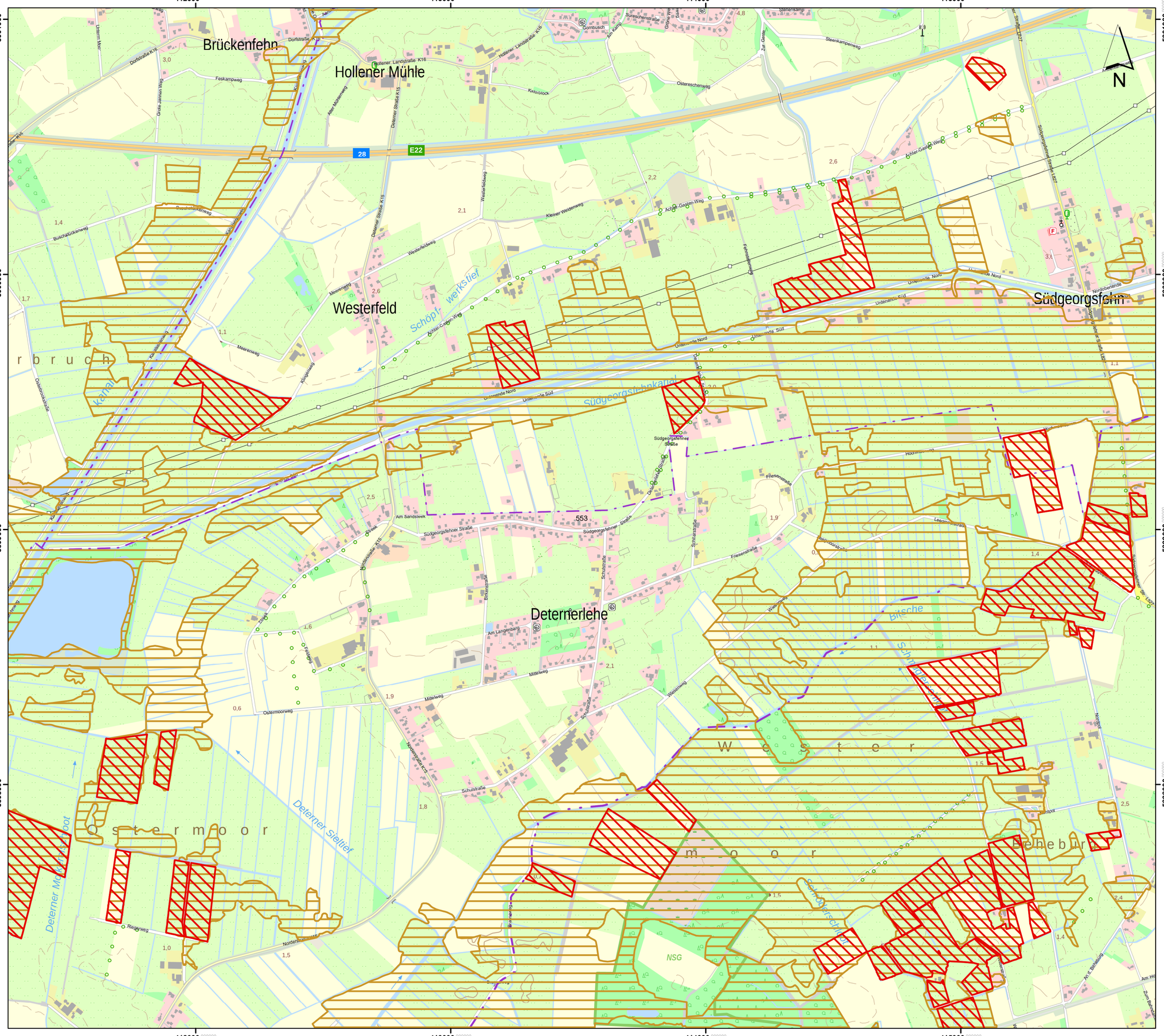

Lageübersicht

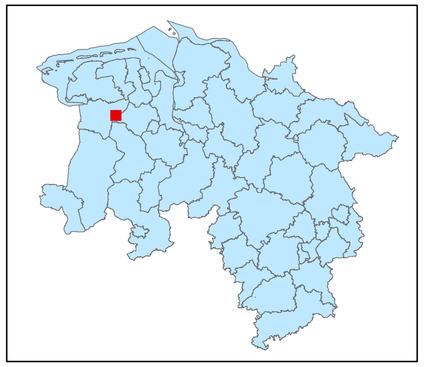

Legende

- kohlenstoffreiche Böden
- kohlenstoffreiche Böden (Moortreposole)
- Landesgrenze

0 0,125 0,25 0,5 0,75 1

Kilometer

Hintergrundkarte:
Amtliche Präsentation 1 : 10 000

Vervielfältigung der Grundlagenkarte nur mit Genehmigung des Herausgebers.
Quellenvermerk:
Auszug aus den Geodaten des Landesamtes für Geoinformation und Landesvermessung Niedersachsen

© 2025 LGLN

© GeoBasis-DE / BKG (2025) CC BY 4.0

Vervielfältigung der Fachinformationen nur mit Genehmigung des ML.

Niedersächsische Verordnung zur Ausweisung von Feuchtgebieten und Mooren als Gebietskulisse nach § 11 Abs. 1 und 4 der GAP-Konditionalitäten-Verordnung

Anlage zu § 1 Abs.1

Detailkarte der kohlenstoffreichen Böden inklusive der Moor-Treposole gem. § 11 Abs. 2 GAPKondV

Blattnummer:	553
Erstellungsdatum:	11.02.2025
Maßstab:	1:10.000

Realisiert durch

Niedersächsisches Ministerium für Ernährung, Landwirtschaft und Verbraucherschutz

SLA

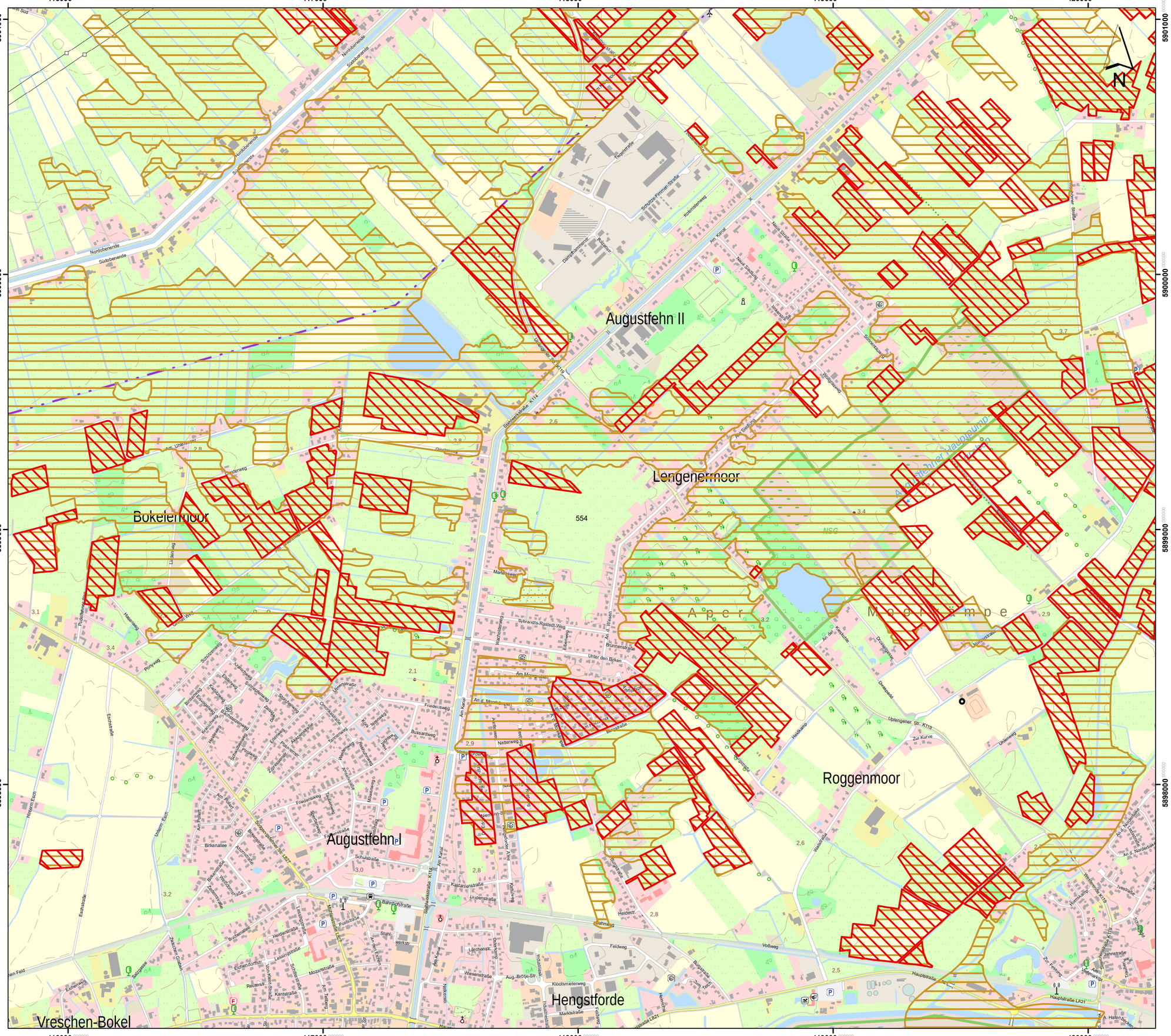
416000
417000
418000
419000
420000
5901000
5900000
5899000
5898000
Augustfehn II
Augustfehn I
Lengenermoor
Bokelermoor
Roggenmoor
Hengstforde
Vreschen-Bokel
Apeler Moorkämpe
Stehliner Hauptgraben
Nordbenende
Südbenende
Am Kanal
Uplengener Str. K119
Stahlentraße K114
Bahnhofstraße
Schulstraße
Hauptstraße LS21
Hauptstraße LR21
Dampfhammerstr.
Tischlerstraße
Schultze-Fimmen-Straße
Kohlenstieg
Neue Straße
Neue Siedlung
Sommerstraße
Wallgraben
Uplengener Str. K119
Zur Kurve
Heidestr.
Feldweg
Voßweg
Kloosmeierweg
Marktstraße
Aug.-Brötje-Str.
Industriestraße
Lärchenstr.
Kastanienstraße
Lindenstraße
Poststraße
Buchenallee
Heidestraße
Lessingstraße
Mozartstraße
Schillerstraße
Kantstraße
Reuterstraße
Eichendorfstr.
Sandgrube
Eschstraße
Am Pollart
Birkenallee
Brunnenstraße
Ahornstraße
Friedensweg
Schulstraße
Bussardweg
Natterweg
Am Moorgraben
Brunnenstraße
Unter den Birken
Sybrandts-Rastedt-Weg
Wachtelweg
Elsternweg
Am Wiesbaum
Marie-Swer
Ortsstraße
Ortsstraße
Am Kanal
Hauptstraße
Ihnenstraße
Ihnenweg
Ihnenstraße
Am Kanal

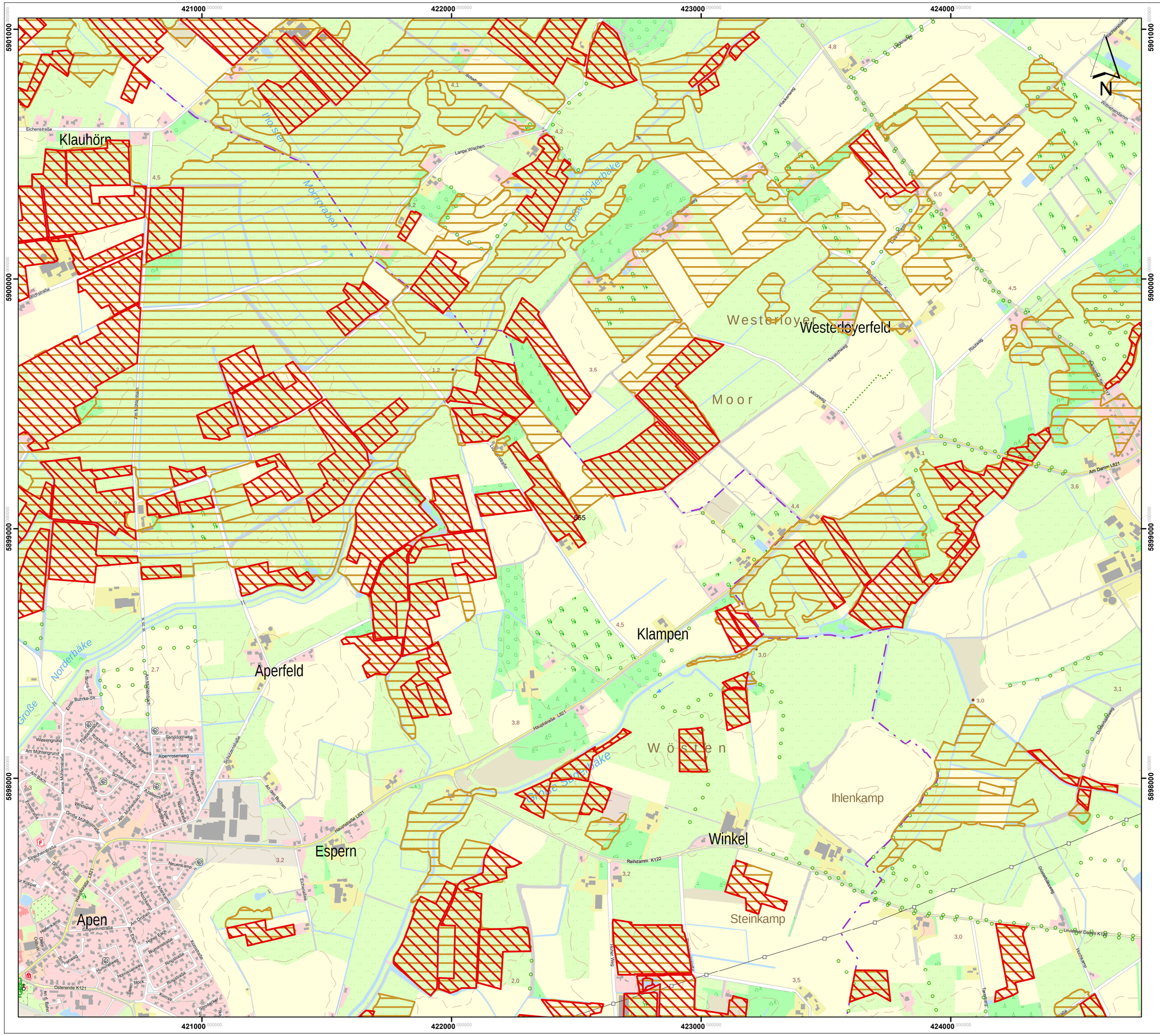

Lageübersicht

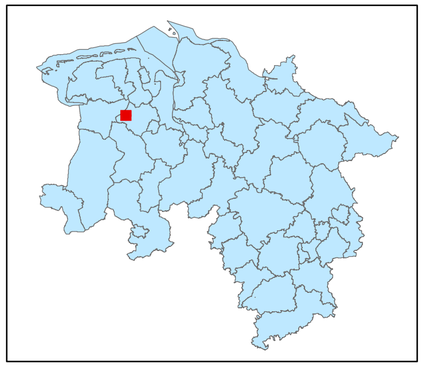

Legende

kohlenstoffreiche Böden

kohlenstoffreiche Böden (Moortreposole)

Landesgrenze

0 0,125 0,25 0,5 0,75 1

Kilometer

Hintergrundkarte:
Amtliche Präsentation 1 : 10 000

Vervielfältigung der Grundlagenkarte nur mit Genehmigung des Herausgebers.
Quellenvermerk:
Auszug aus den Geodaten des Landesamtes für Geoinformation und Landesvermessung Niedersachsen

© 2025 LGLN

© GeoBasis-DE / BKG (2025) CC BY 4.0

Vervielfältigung der Fachinformationen nur mit Genehmigung des ML.

Niedersächsische Verordnung zur Ausweisung von Feuchtgebieten und Mooren als Gebietskulisse nach § 11 Abs. 1 und 4 der GAP-Konditionalitäten-Verordnung

Anlage zu § 1 Abs.1

Detailkarte der kohlenstoffreichen Böden inklusive der Moor-Treposole gem. § 11 Abs. 2 GAPKondV

Blattnummer:	555
Erstellungsdatum:	11.02.2025
Maßstab:	1:10.000

Realisiert durch

Niedersächsisches Ministerium für Ernährung, Landwirtschaft und Verbraucherschutz

SLA

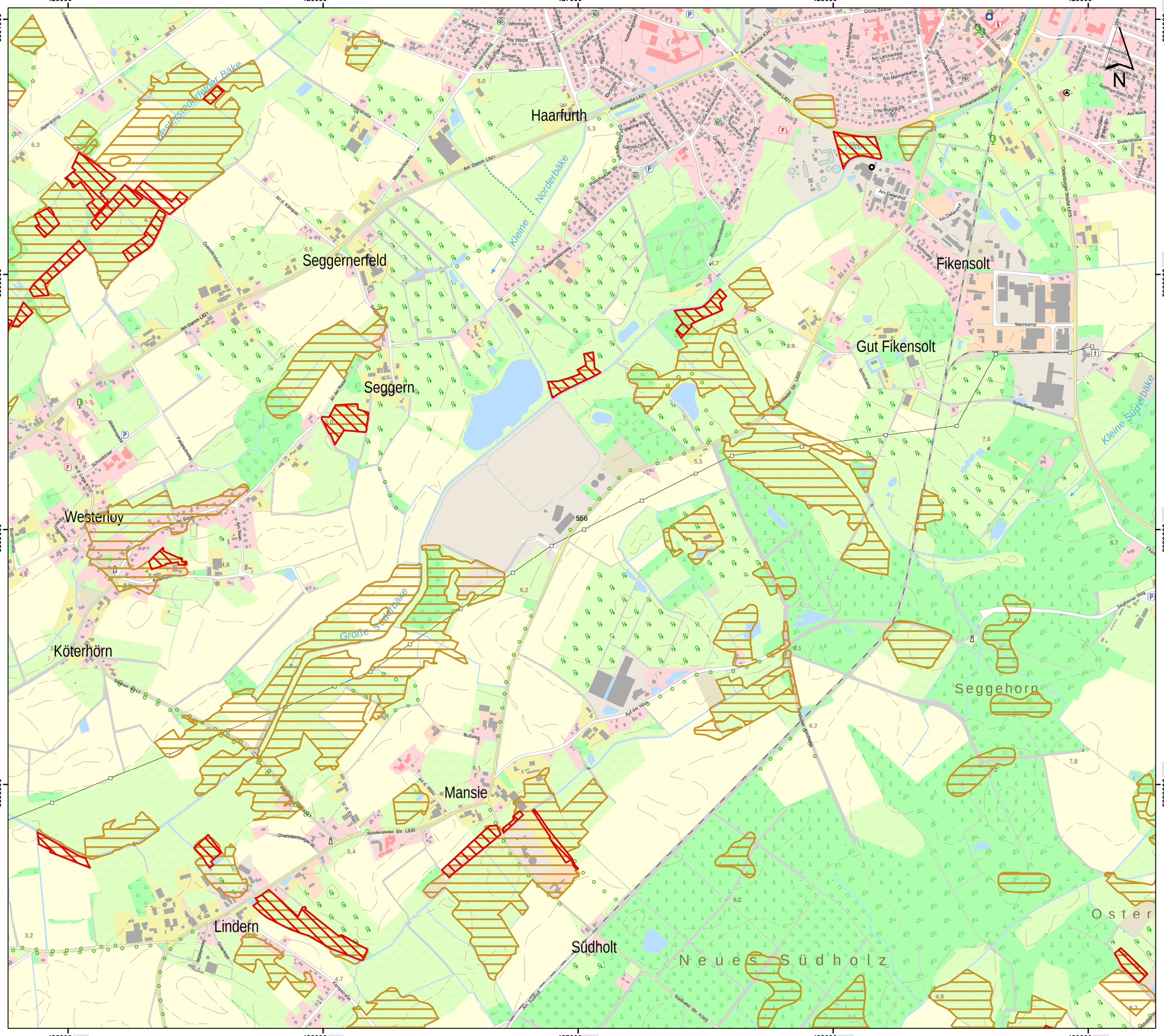

Lageübersicht

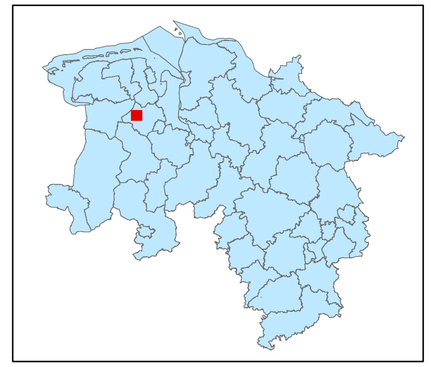

Legende

- kohlenstoffreiche Böden
- kohlenstoffreiche Böden (Moortreposole)
- Landesgrenze

0 0,125 0,25 0,5 0,75 1

Kilometer

Hintergrundkarte:
Amtliche Präsentation 1 : 10 000

Vervielfältigung der Grundlagenkarte nur mit Genehmigung des Herausgebers.
Quellenvermerk:
Auszug aus den Geodaten des Landesamtes für Geoinformation und Landesvermessung Niedersachsen

© 2025 LGLN

© GeoBasis-DE / BKG (2025) CC BY 4.0

Vervielfältigung der Fachinformationen nur mit Genehmigung des ML.

Niedersächsische Verordnung zur Ausweisung von Feuchtgebieten und Mooren als Gebietskulisse nach § 11 Abs. 1 und 4 der GAP-Konditionalitäten-Verordnung

Anlage zu § 1 Abs.1

Detailkarte der kohlenstoffreichen Böden inklusive der Moor-Treposole gem. § 11 Abs. 2 GAPKondV

Blattnummer:	556
Erstellungsdatum:	11.02.2025
Maßstab:	1:10.000

Realisiert durch

Niedersächsisches Ministerium für Ernährung, Landwirtschaft und Verbraucherschutz

SLA

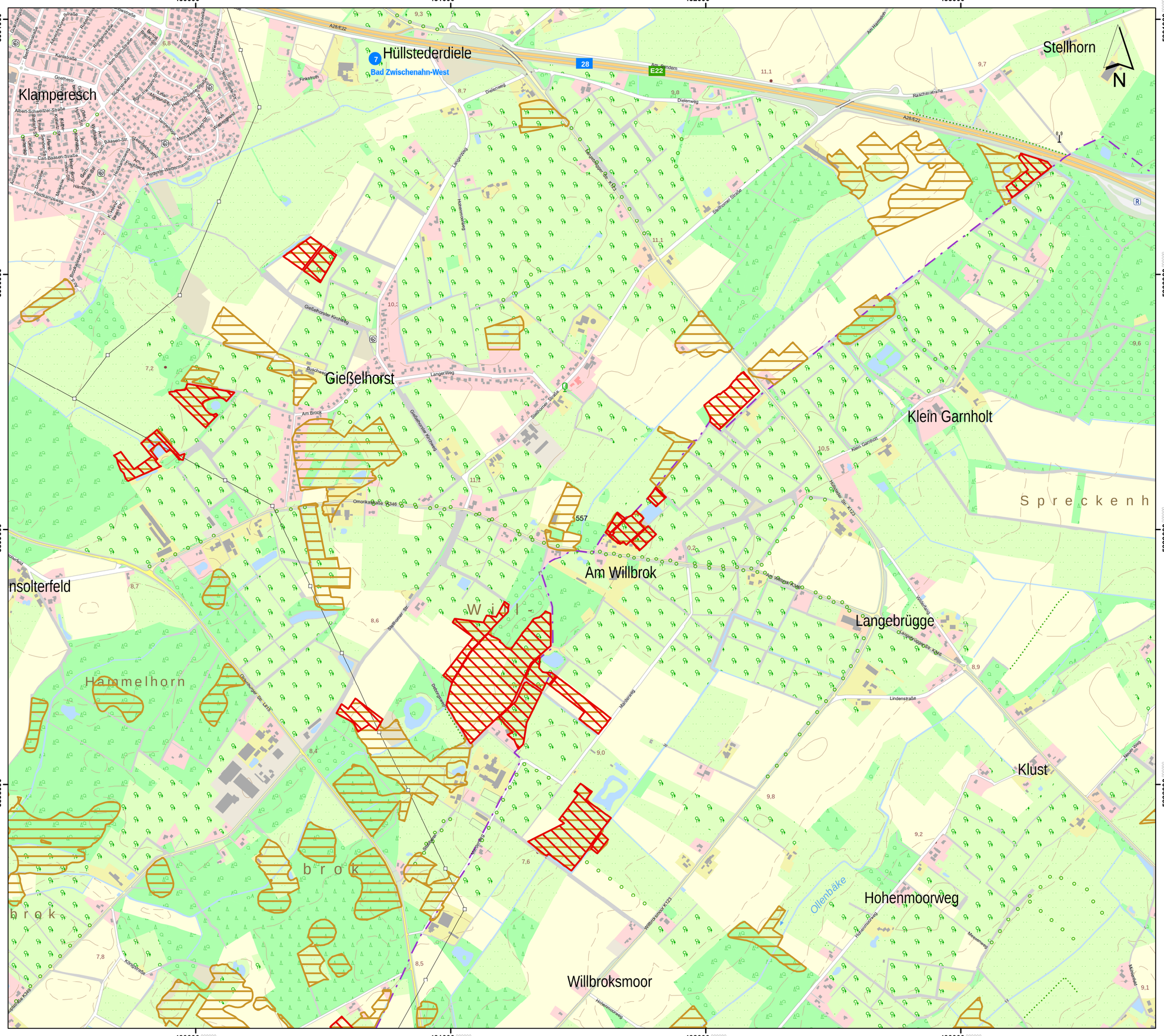

Lageübersicht

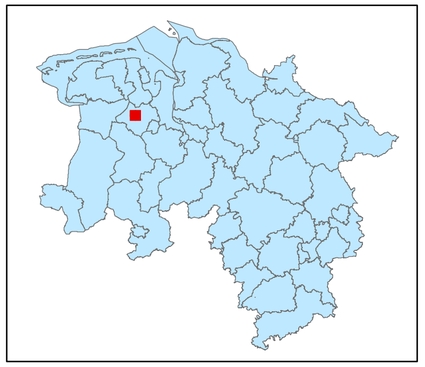

Legende

- kohlenstoffreiche Böden
- kohlenstoffreiche Böden (Moortreposole)
- Landesgrenze

0 0,125 0,25 0,5 0,75 1

Kilometer

Hintergrundkarte:
Amtliche Präsentation 1 : 10 000

Vervielfältigung der Grundlagenkarte nur mit Genehmigung des Herausgebers.
Quellenvermerk:
Auszug aus den Geodaten des Landesamtes für Geoinformation und Landesvermessung Niedersachsen

© 2025 LGLN

© GeoBasis-DE / BKG (2025) CC BY 4.0

Vervielfältigung der Fachinformationen nur mit Genehmigung des ML.

Niedersächsische Verordnung zur Ausweisung von Feuchtgebieten und Mooren als Gebietskulisse nach § 11 Abs. 1 und 4 der GAP-Konditionalitäten-Verordnung

Anlage zu § 1 Abs.1

Detailkarte der kohlenstoffreichen Böden inklusive der Moor-Treposole gem. § 11 Abs. 2 GAPKondV

Blattnummer:	557
Erstellungsdatum:	11.02.2025
Maßstab:	1:10.000

Realisiert durch

Niedersächsisches Ministerium für Ernährung, Landwirtschaft und Verbraucherschutz

SLA

Lageübersicht

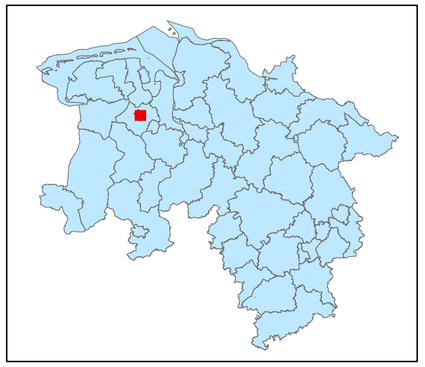

Legende

- kohlenstoffreiche Böden
- kohlenstoffreiche Böden (Moortreposole)
- Landesgrenze

0 0,125 0,25 0,5 0,75 1

Kilometer

Hintergrundkarte:
Amtliche Präsentation 1 : 10 000

Vervielfältigung der Grundlagenkarte nur mit Genehmigung des Herausgebers.
Quellenvermerk:
Auszug aus den Geodaten des Landesamtes für Geoinformation und Landesvermessung Niedersachsen

© 2025 LGLN

© GeoBasis-DE / BKG (2025) CC BY 4.0

Vervielfältigung der Fachinformationen nur mit Genehmigung des ML.

Niedersächsische Verordnung zur Ausweisung von Feuchtgebieten und Mooren als Gebietskulisse nach § 11 Abs. 1 und 4 der GAP-Konditionalitäten-Verordnung

Anlage zu § 1 Abs.1

Detailkarte der kohlenstoffreichen Böden inklusive der Moor-Treposole gem. § 11 Abs. 2 GAPKondV

Blattnummer:	558
Erstellungsdatum:	11.02.2025
Maßstab:	1:10.000

Realisiert durch

Niedersächsisches Ministerium für Ernährung, Landwirtschaft und Verbraucherschutz

SLA

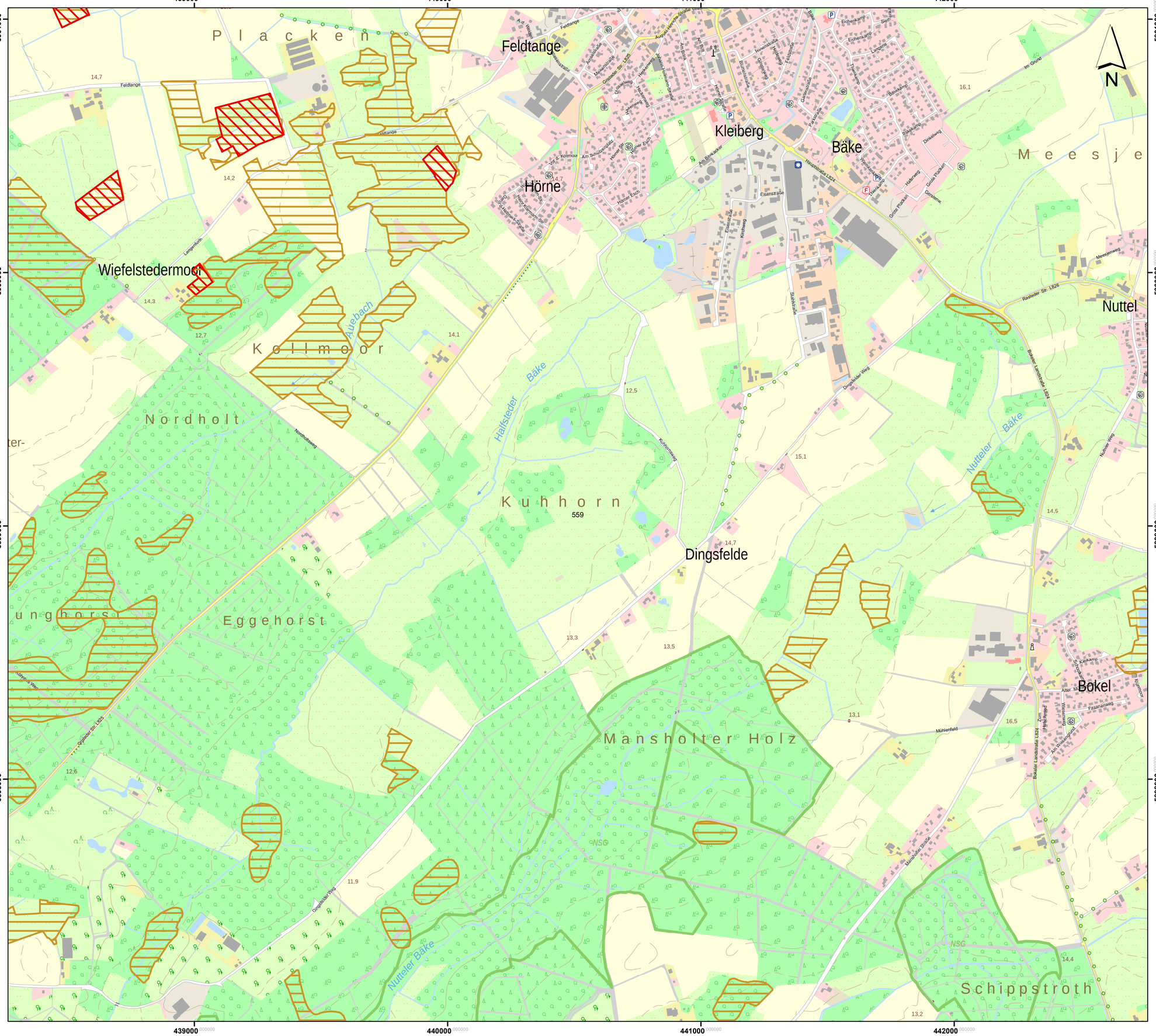

Lageübersicht

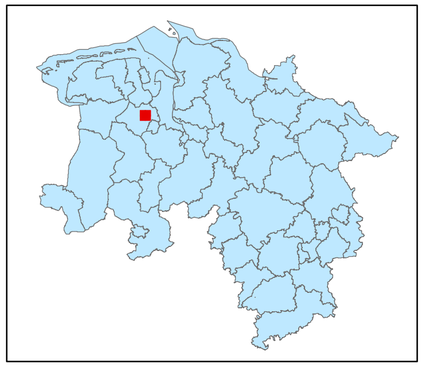

Legende

kohlenstoffreiche Böden

kohlenstoffreiche Böden (Moortreposole)

Landesgrenze

0 0,125 0,25 0,5 0,75 1

Kilometer

Hintergrundkarte:
Amtliche Präsentation 1 : 10 000

Vervielfältigung der Grundlagenkarte nur mit Genehmigung des Herausgebers.
Quellenvermerk:
Auszug aus den Geodaten des Landesamtes für Geoinformation und Landesvermessung Niedersachsen

© 2025 LGLN

© GeoBasis-DE / BKG (2025) CC BY 4.0

Vervielfältigung der Fachinformationen nur mit Genehmigung des ML.

Niedersächsische Verordnung zur Ausweisung von Feuchtgebieten und Mooren als Gebietskulisse nach § 11 Abs. 1 und 4 der GAP-Konditionalitäten-Verordnung

Anlage zu § 1 Abs.1

Detailkarte der kohlenstoffreichen Böden inklusive der Moor-Treposole gem. § 11 Abs. 2 GAPKondV

Blattnummer:	559
Erstellungsdatum:	11.02.2025
Maßstab:	1:10.000

Realisiert durch

Niedersächsisches Ministerium für Ernährung, Landwirtschaft und Verbraucherschutz

SLA

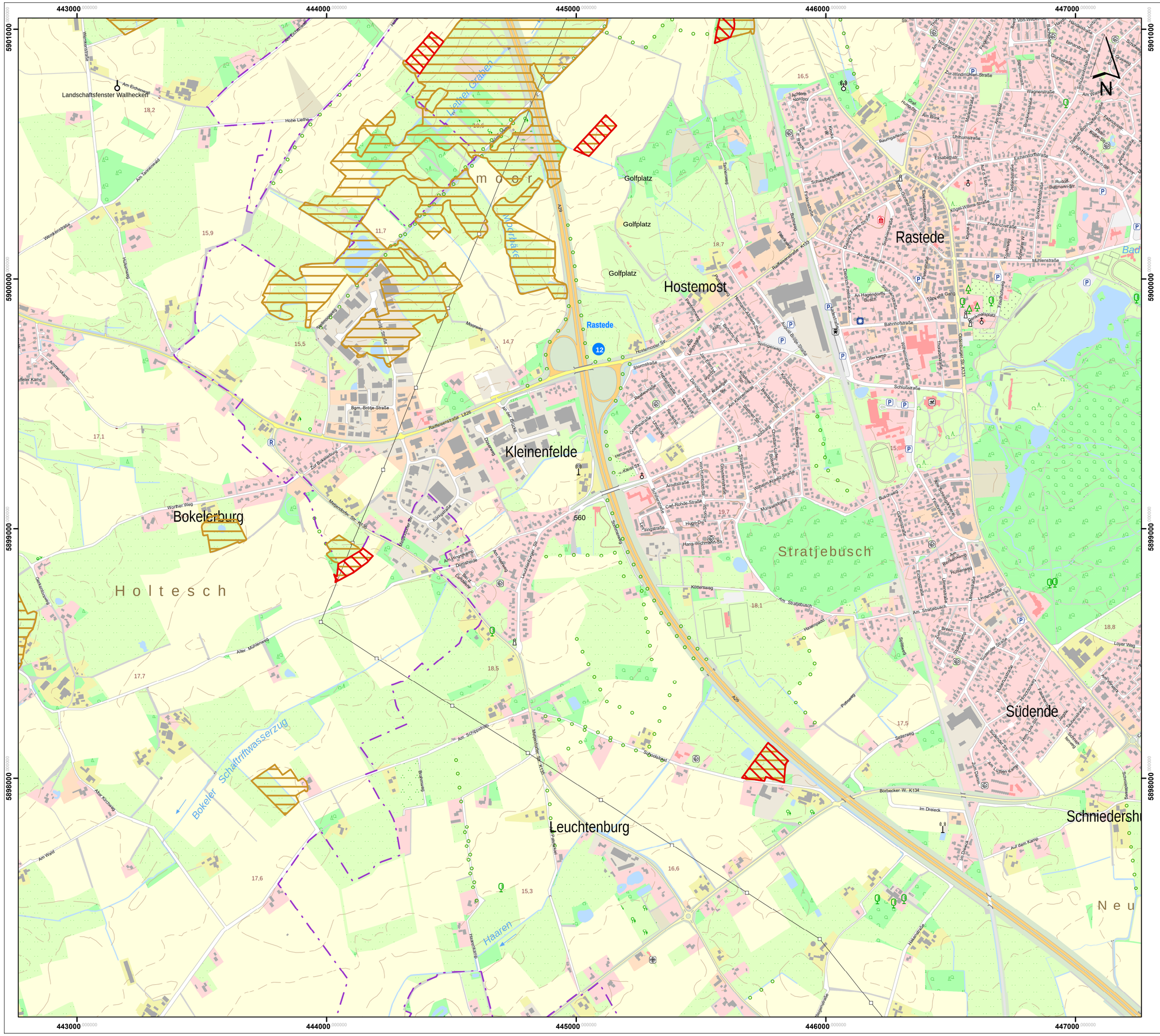

Lageübersicht

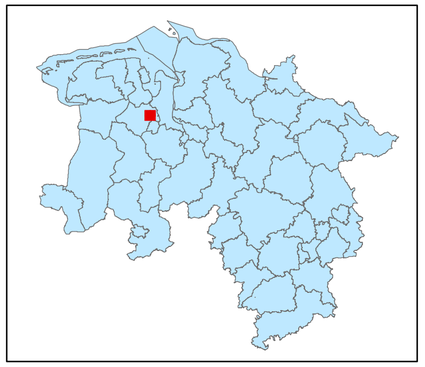

Legende

kohlenstoffreiche Böden

kohlenstoffreiche Böden (Moortreposole)

Landesgrenze

0 0,125 0,25 0,5 0,75 1

Kilometer

Hintergrundkarte:
Amtliche Präsentation 1 : 10 000

Vervielfältigung der Grundlagenkarte nur mit Genehmigung des Herausgebers.
Quellenvermerk:
Auszug aus den Geodaten des Landesamtes für Geoinformation und Landesvermessung Niedersachsen

© 2025 LGLN

© GeoBasis-DE / BKG (2025) CC BY 4.0

Vervielfältigung der Fachinformationen nur mit Genehmigung des ML.

Niedersächsische Verordnung zur Ausweisung von Feuchtgebieten und Mooren als Gebietskulisse nach § 11 Abs. 1 und 4 der GAP-Konditionalitäten-Verordnung

Anlage zu § 1 Abs.1

Detailkarte der kohlenstoffreichen Böden inklusive der Moor-Treposole gem. § 11 Abs. 2 GAPKondV

Blattnummer:	560
Erstellungsdatum:	11.02.2025
Maßstab:	1:10.000

Realisiert durch

Niedersächsisches Ministerium für Ernährung, Landwirtschaft und Verbraucherschutz

SLA

448000 449000 450000 451000

5901000 5900000 5899000 5898000 5897000

Hankhauser Bäke
Hülsbäke
Skyrabäke
Moorbek
Loyer Moorgraben
Barghorner Siedlungsgraben
Barghorner Siedlungsgraben Querm.
Barghorner Siedlungsgraben Hauptgr.
Barghorner Siedlungsgraben Querm.
Barghorner Siedlungsgraben Querm.
Barghorner Siedlungsgraben Querm

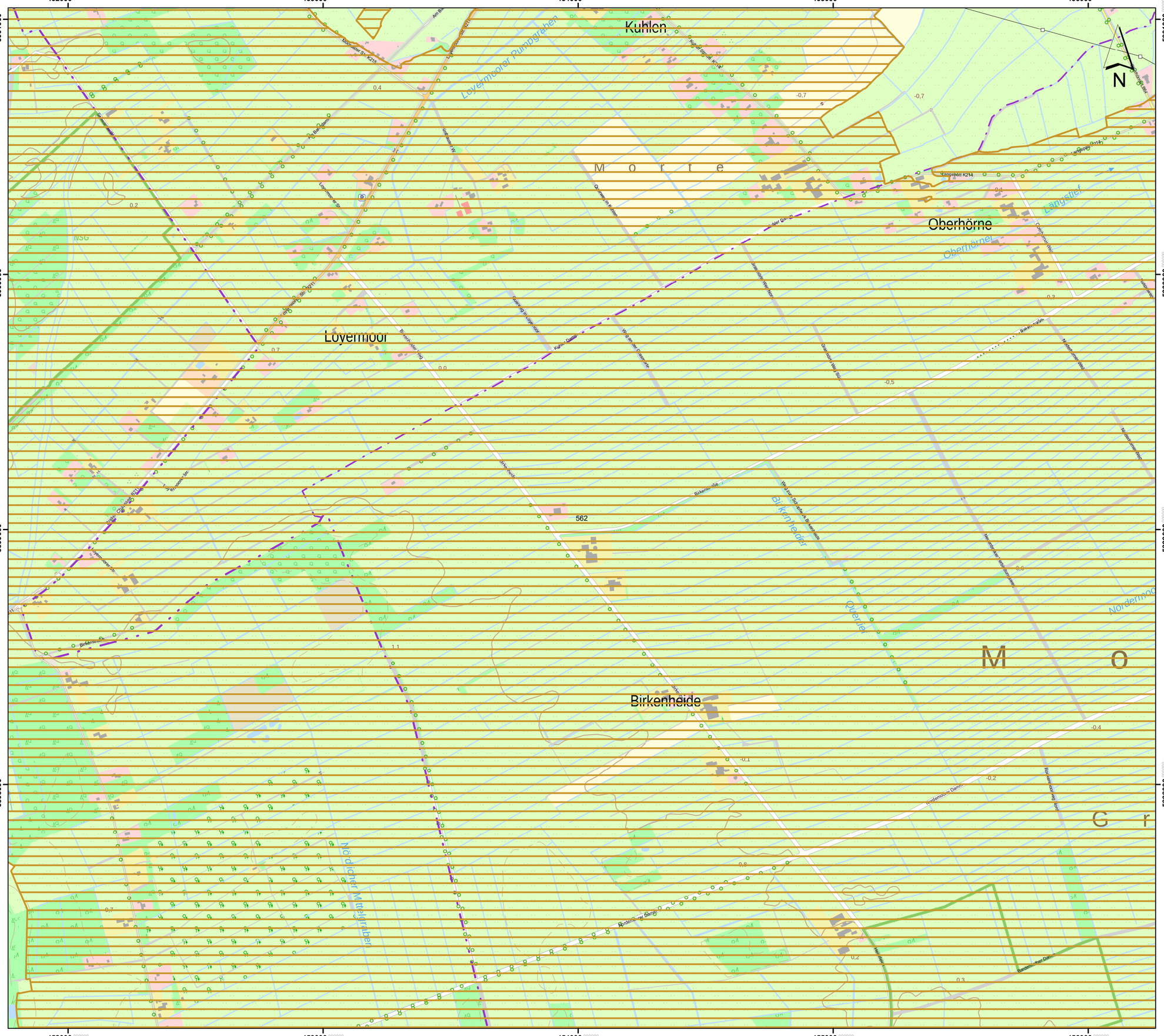

Lageübersicht

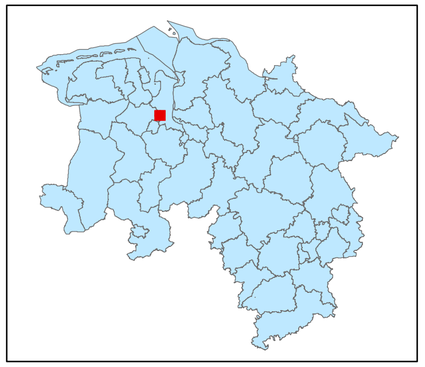

Legende

- kohlenstoffreiche Böden
- kohlenstoffreiche Böden (Moortreposole)
- Landesgrenze

0 0,125 0,25 0,5 0,75 1
Kilometer

Hintergrundkarte:
Amtliche Präsentation 1 : 10 000

Vervielfältigung der Grundlagenkarte nur mit Genehmigung des Herausgebers.
Quellenvermerk:
Auszug aus den Geodaten des Landesamtes für Geoinformation und Landesvermessung Niedersachsen

© 2025 LGLN

© GeoBasis-DE / BKG (2025) CC BY 4.0

Vervielfältigung der Fachinformationen nur mit Genehmigung des ML.

Niedersächsische Verordnung zur Ausweisung von Feuchtgebieten und Mooren als Gebietskulisse nach § 11 Abs. 1 und 4 der GAP-Konditionalitäten-Verordnung

Anlage zu § 1 Abs.1

Detailkarte der kohlenstoffreichen Böden inklusive der Moor-Treposole gem. § 11 Abs. 2 GAPKondV

Blattnummer:	562
Erstellungsdatum:	11.02.2025
Maßstab:	1:10.000

Realisiert durch

Niedersächsisches Ministerium für Ernährung, Landwirtschaft und Verbraucherschutz

SLA

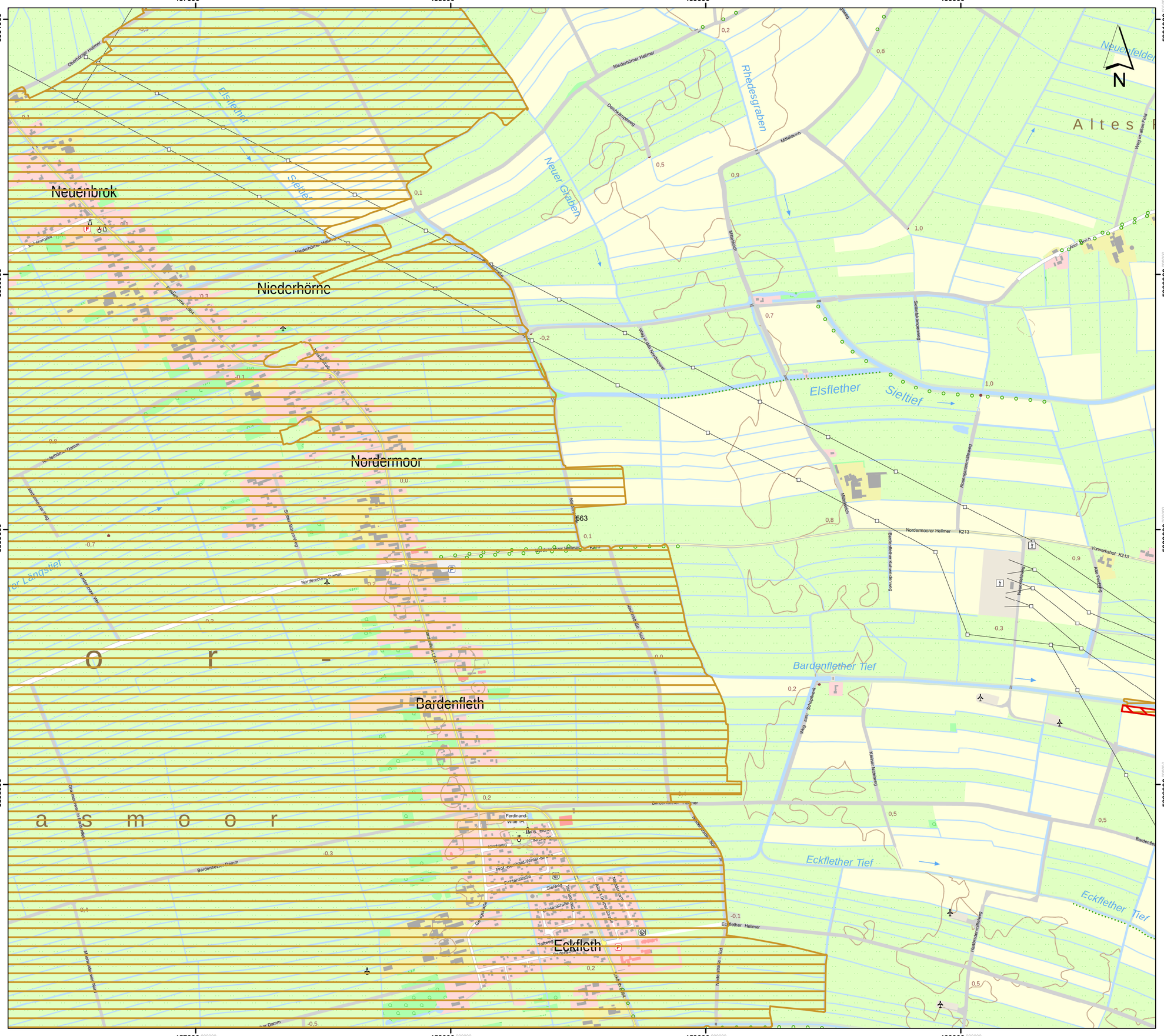

Lageübersicht

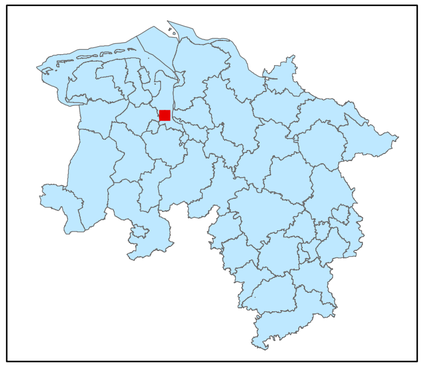

Legende

- kohlenstoffreiche Böden
- kohlenstoffreiche Böden (Moortreposole)
- Landesgrenze

0 0,125 0,25 0,5 0,75 1

Kilometer

Hintergrundkarte:
Amtliche Präsentation 1 : 10 000

Vervielfältigung der Grundlagenkarte nur mit Genehmigung des Herausgebers.
Quellenvermerk:
Auszug aus den Geodaten des Landesamtes für Geoinformation und Landesvermessung Niedersachsen

© 2025 LGLN

© GeoBasis-DE / BKG (2025) CC BY 4.0

Vervielfältigung der Fachinformationen nur mit Genehmigung des ML.

Niedersächsische Verordnung zur Ausweisung von Feuchtgebieten und Mooren als Gebietskulisse nach § 11 Abs. 1 und 4 der GAP-Konditionalitäten-Verordnung

Anlage zu § 1 Abs.1

Detailkarte der kohlenstoffreichen Böden inklusive der Moor-Treposole gem. § 11 Abs. 2 GAPKondV

Blattnummer:	563
Erstellungsdatum:	11.02.2025
Maßstab:	1:10.000

Realisiert durch

Niedersächsisches Ministerium für Ernährung, Landwirtschaft und Verbraucherschutz

SLA



Lageübersicht

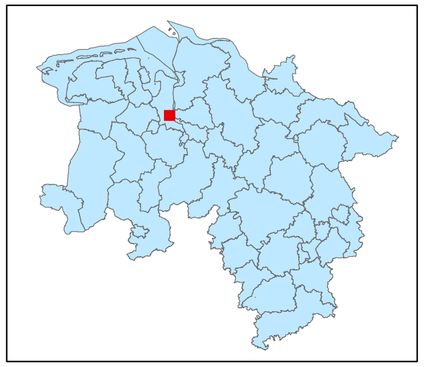

Legende

kohlenstoffreiche Böden

kohlenstoffreiche Böden (Moortreposole)

Landesgrenze

0 0,125 0,25 0,5 0,75 1

Kilometer

Hintergrundkarte:
Amtliche Präsentation 1 : 10 000

Vervielfältigung der Grundlagenkarte nur mit Genehmigung des Herausgebers.
Quellenvermerk:
Auszug aus den Geodaten des Landesamtes für Geoinformation und Landesvermessung Niedersachsen

© 2025 LGLN

© GeoBasis-DE / BKG (2025) CC BY 4.0

Vervielfältigung der Fachinformationen nur mit Genehmigung des ML.

Niedersächsische Verordnung zur Ausweisung von Feuchtgebieten und Mooren als Gebietskulisse nach § 11 Abs. 1 und 4 der GAP-Konditionalitäten-Verordnung

Anlage zu § 1 Abs.1

Detailkarte der kohlenstoffreichen Böden inklusive der Moor-Treposole gem. § 11 Abs. 2 GAPKondV

Blattnummer:	564
Erstellungsdatum:	11.02.2025
Maßstab:	1:10.000

Realisiert durch

Niedersächsisches Ministerium für Ernährung, Landwirtschaft und Verbraucherschutz

SLA

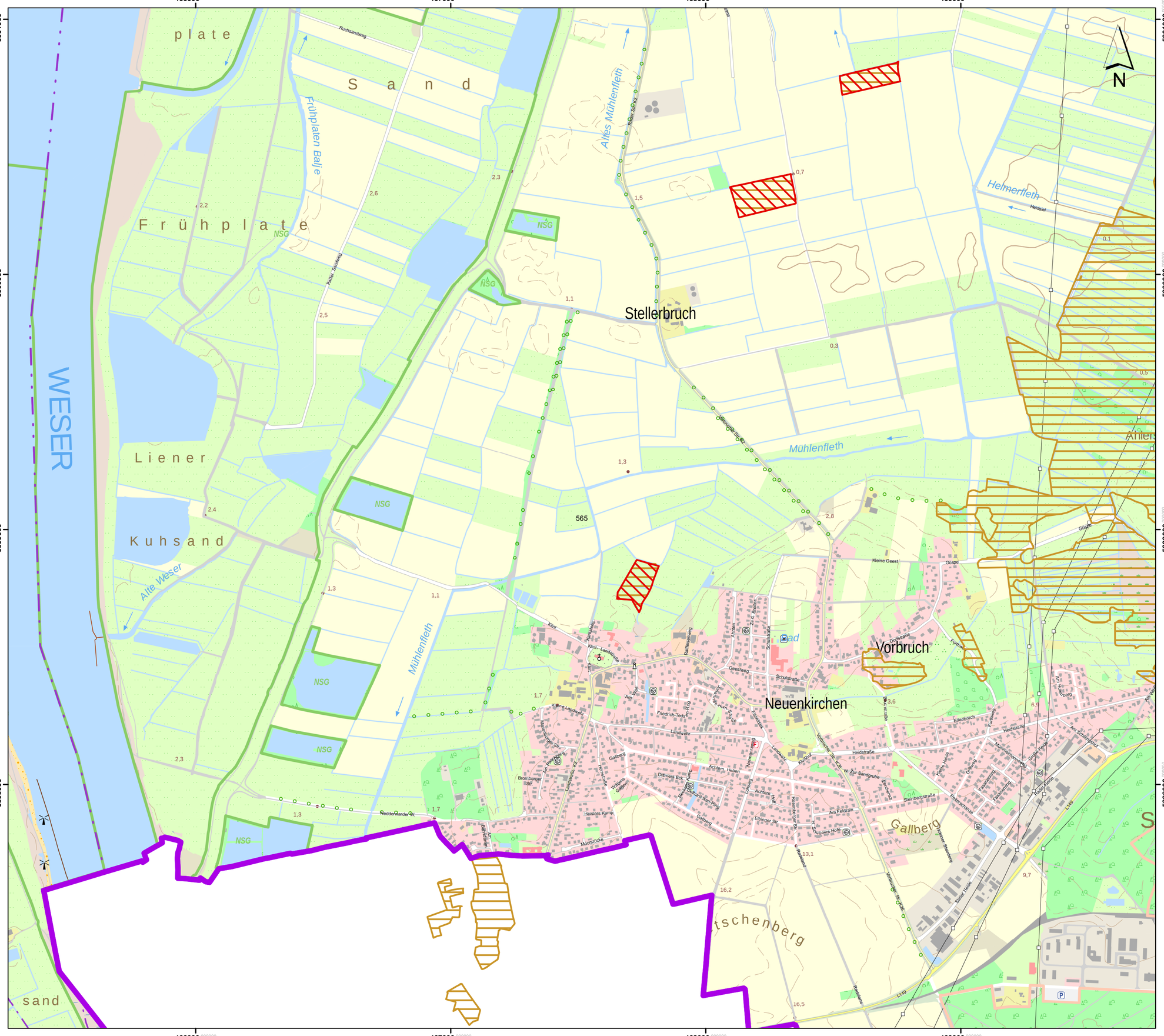

Hintergrundkarte:
Amtliche Präsentation 1 : 10 000

Vervielfältigung der Grundlagenkarte nur mit Genehmigung des Herausgebers.
Quellenvermerk:
Auszug aus den Geodaten des Landesamtes für Geoinformation und Landesvermessung Niedersachsen

© 2025 LGLN

© GeoBasis-DE / BKG (2025) CC BY 4.0

Vervielfältigung der Fachinformationen nur mit Genehmigung des ML.

Niedersächsische Verordnung zur Ausweisung von Feuchtgebieten und Mooren als Gebietskulisse nach § 11 Abs. 1 und 4 der GAP-Konditionalitäten-Verordnung

Anlage zu § 1 Abs.1

Detailkarte der kohlenstoffreichen Böden inklusive der Moor-Treposole gem. § 11 Abs. 2 GAPKondV

Blattnummer:	565
Erstellungsdatum:	11.02.2025
Maßstab:	1:10.000

Realisiert durch

Niedersächsisches Ministerium für Ernährung, Landwirtschaft und Verbraucherschutz

SLA

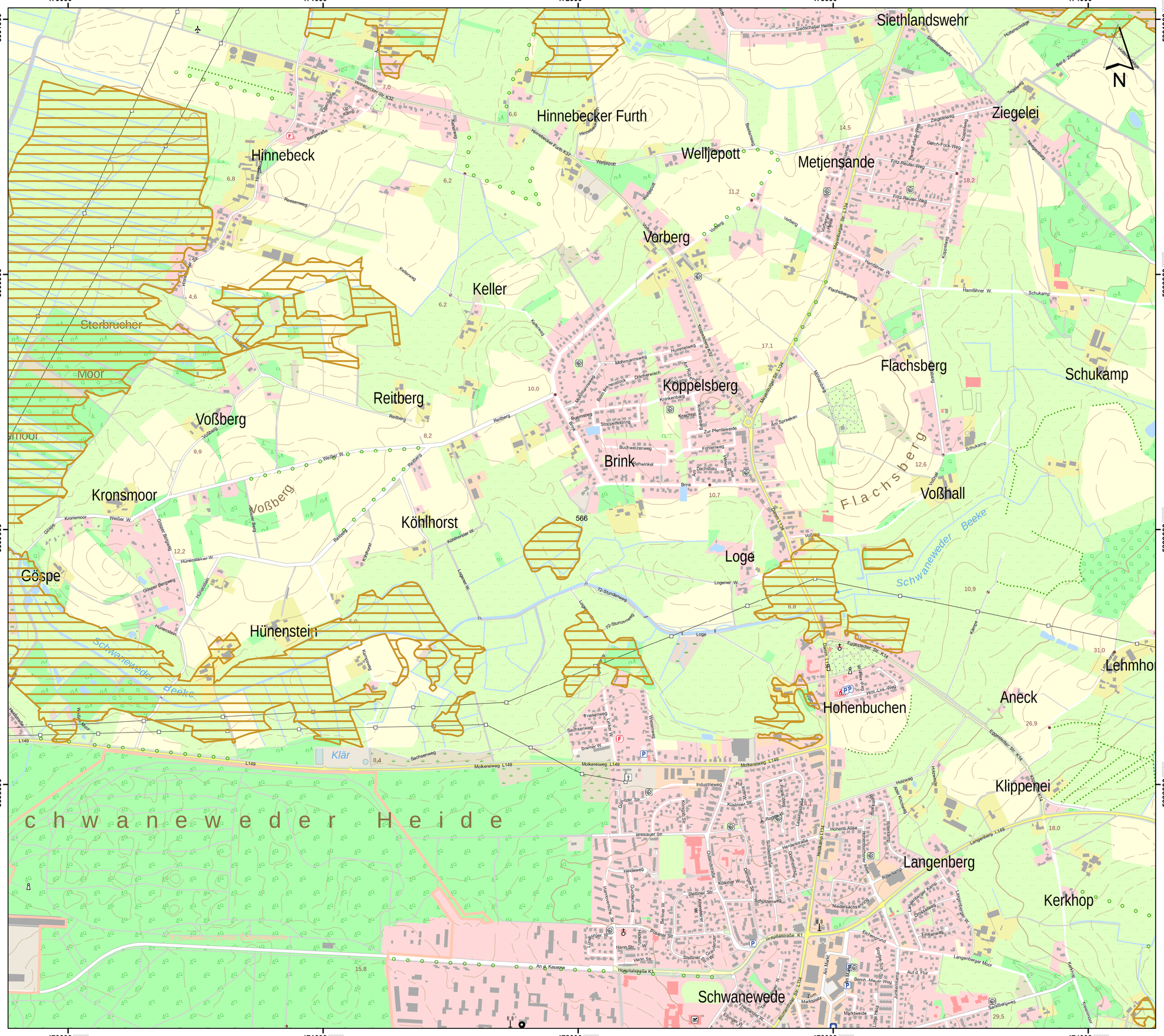

Niedersächsische Verordnung zur Ausweisung von Feuchtgebieten und Mooren als Gebietskulisse nach § 11 Abs. 1 und 4 der GAP-Konditionalitäten-Verordnung

Anlage zu § 1 Abs.1

Detailkarte der kohlenstoffreichen Böden inklusive der Moor-Treposole gem. § 11 Abs. 2 GAPKondV

Blattnummer:	566
Erstellungsdatum:	11.02.2025
Maßstab:	1:10.000

Realisiert durch

Niedersächsisches Ministerium für Ernährung, Landwirtschaft und Verbraucherschutz

SLA

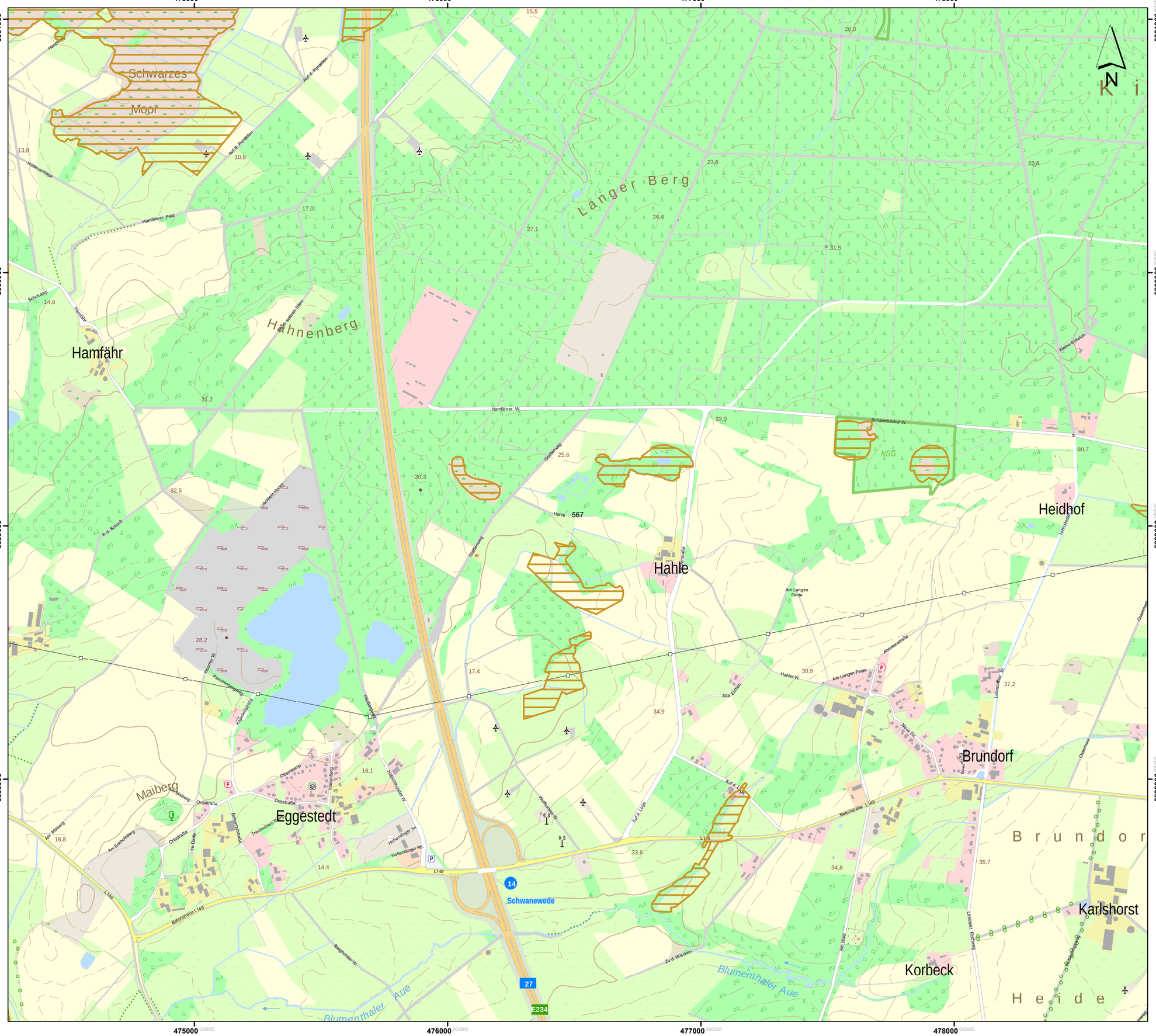
475000
476000
477000
478000
5901000
5900000
5899000
5898000
Schwarzes Moor
Langer Berg
Hahnenberg
Hamfähr
Heidhof
Hahle
Brundorf
Eggestedt
Maiberg
Karlshorst
Korbeck
Schwanewede
Blumenthaler Aue
Hamfährer Feld
Hamfährer W.
Schambecker W.
Ortsstraße
Hahler W.
Am Langen Felde
Alte Eichen
Lessumer Kirchweg
Beckstraße L149
Bahnhofstraße L149
Hohendinger Str.
Ahlhorner W.
Paschenburgweg
Hechthofer W.
Walkenstieg W.
Am Wald
Zu d. Wiesen
Baumhofer W.
Grollenweg
Am Ahlsberg
Im Dorfe
Brinkmannstraße
Trenkwalder Kamp
Ahlhorner Hoop
Auf d. Pardellen
Hauptstraße
Hüttenschlage
Schulkamp
Kl. d. Schuft
Kleine Bökelch
Lessumer Moor
Ochtumdeich
Ochtumtal
Ochtumstraße
Am Langen Felde
Ahlmannstraße
Neue Str.
Eschweg
Lessumer W.
Auf d. Lage
Auf d. Loge
Ziegelhofstraße
Ahlhorner W.
Ochtumtalstraße
Lessumer Kirchweg
Am Ahlsberg
Am Eschenberg
Hohendinger Str.
Trenkwalder Kamp
Brinkmannstraße
Im Dorfe
Ortsstraße
Ochtumstraße



Lageübersicht

Legende

kohlenstoffreiche Böden

kohlenstoffreiche Böden (Moortreposole)

Landesgrenze

0 0,125 0,25 0,5 0,75 1

Kilometer

Hintergrundkarte:
Amtliche Präsentation 1 : 10 000

Vervielfältigung der Grundlagenkarte nur mit Genehmigung des Herausgebers.
Quellenvermerk:
Auszug aus den Geodaten des Landesamtes für Geoinformation und Landesvermessung Niedersachsen

© 2025 LGLN

© GeoBasis-DE / BKG (2025) CC BY 4.0

Vervielfältigung der Fachinformationen nur mit Genehmigung des ML.

Niedersächsische Verordnung zur Ausweisung von Feuchtgebieten und Mooren als Gebietskulisse nach § 11 Abs. 1 und 4 der GAP-Konditionalitäten-Verordnung

Anlage zu § 1 Abs.1

Detailkarte der kohlenstoffreichen Böden inklusive der Moor-Treposole gem. § 11 Abs. 2 GAPKondV

Blattnummer:	568
Erstellungsdatum:	11.02.2025
Maßstab:	1:10.000

Realisiert durch

Niedersächsisches Ministerium für Ernährung, Landwirtschaft und Verbraucherschutz

SLA

Lageübersicht

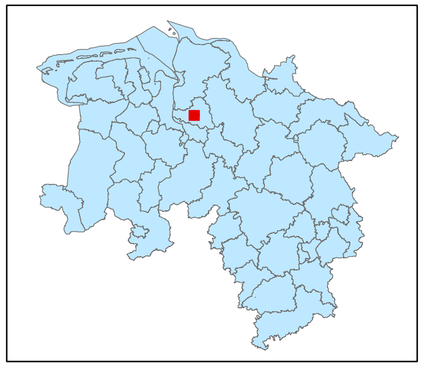

Legende

kohlenstoffreiche Böden

kohlenstoffreiche Böden (Moortreposole)

Landesgrenze

0 0,125 0,25 0,5 0,75 1

Kilometer

Hintergrundkarte:
Amtliche Präsentation 1 : 10 000

Vervielfältigung der Grundlagenkarte nur mit Genehmigung des Herausgebers.
Quellenvermerk:
Auszug aus den Geodaten des Landesamtes für Geoinformation und Landesvermessung Niedersachsen

© 2025 LGLN

© GeoBasis-DE / BKG (2025) CC BY 4.0

Vervielfältigung der Fachinformationen nur mit Genehmigung des ML.

Niedersächsische Verordnung zur Ausweisung von Feuchtgebieten und Mooren als Gebietskulisse nach § 11 Abs. 1 und 4 der GAP-Konditionalitäten-Verordnung

Anlage zu § 1 Abs.1

Detailkarte der kohlenstoffreichen Böden inklusive der Moor-Treposole gem. § 11 Abs. 2 GAPKondV

Blattnummer:	569
Erstellungsdatum:	11.02.2025
Maßstab:	1:10.000

Realisiert durch

Niedersächsisches Ministerium für Ernährung, Landwirtschaft und Verbraucherschutz

SLA

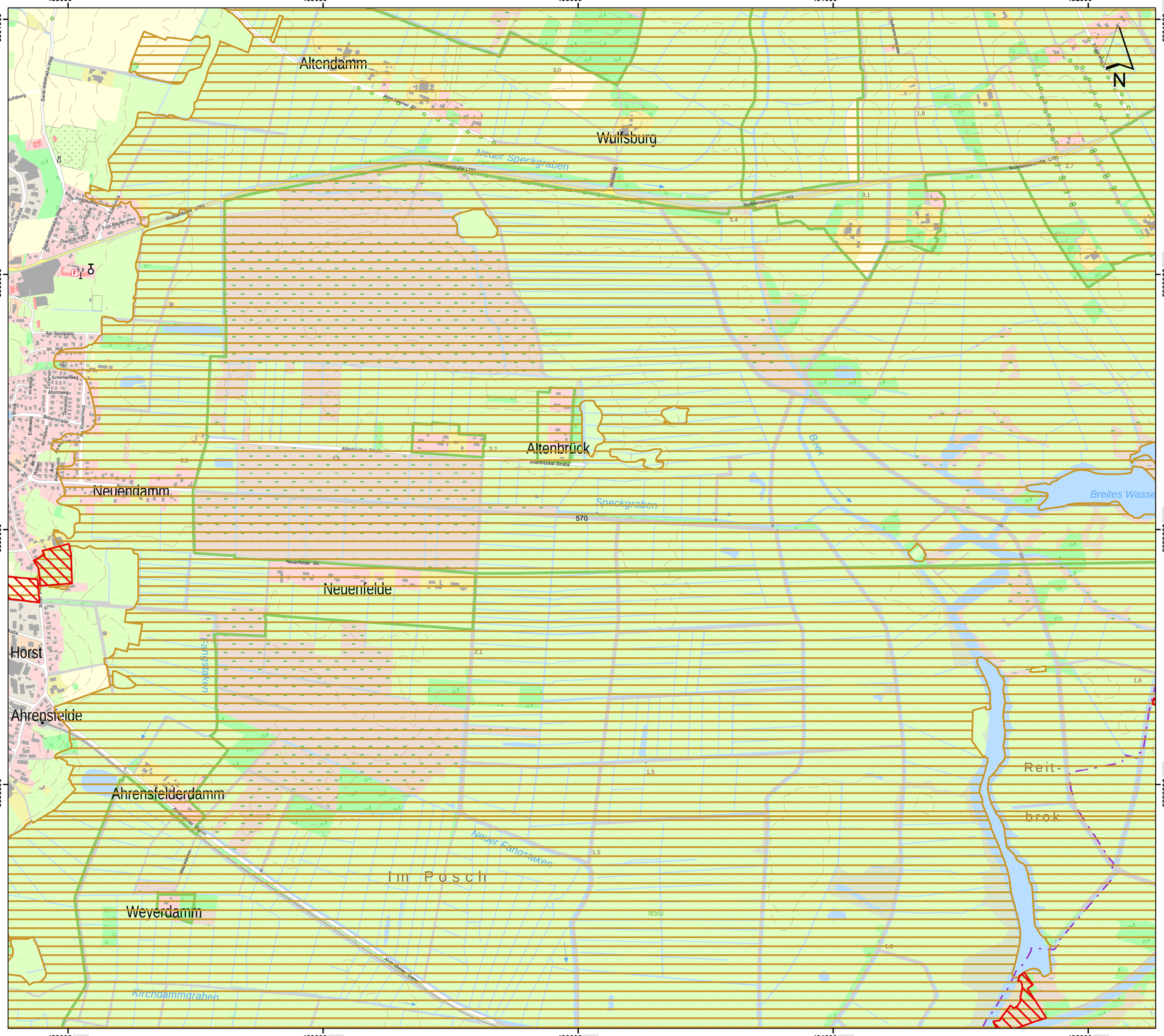

Lageübersicht

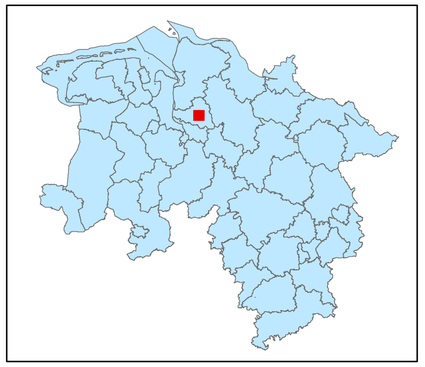

Legende

- kohlenstoffreiche Böden
- kohlenstoffreiche Böden (Moortreposole)
- Landesgrenze

0 0,125 0,25 0,5 0,75 1

Kilometer

Hintergrundkarte:
Amtliche Präsentation 1 : 10 000

Vervielfältigung der Grundlagenkarte nur mit Genehmigung des Herausgebers.
Quellenvermerk:
Auszug aus den Geodaten des Landesamtes für Geoinformation und Landesvermessung Niedersachsen

© 2025 LGLN

© GeoBasis-DE / BKG (2025) CC BY 4.0

Vervielfältigung der Fachinformationen nur mit Genehmigung des ML.

Niedersächsische Verordnung zur Ausweisung von Feuchtgebieten und Mooren als Gebietskulisse nach § 11 Abs. 1 und 4 der GAP-Konditionalitäten-Verordnung

Anlage zu § 1 Abs.1

Detailkarte der kohlenstoffreichen Böden inklusive der Moor-Treposole gem. § 11 Abs. 2 GAPKondV

Blattnummer:	570
Erstellungsdatum:	11.02.2025
Maßstab:	1:10.000

Realisiert durch

Niedersächsisches Ministerium für Ernährung, Landwirtschaft und Verbraucherschutz

SLA

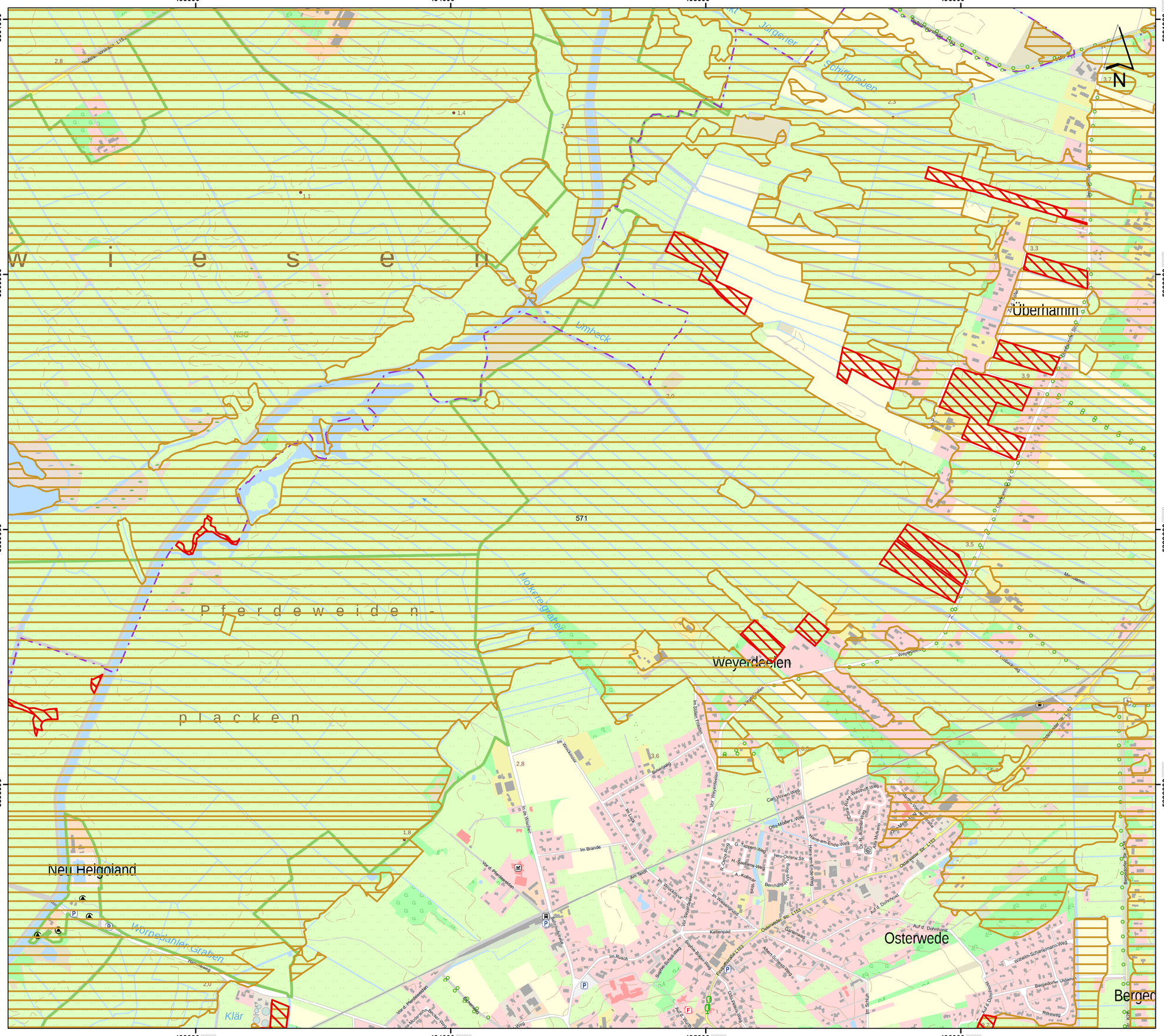

Lageübersicht

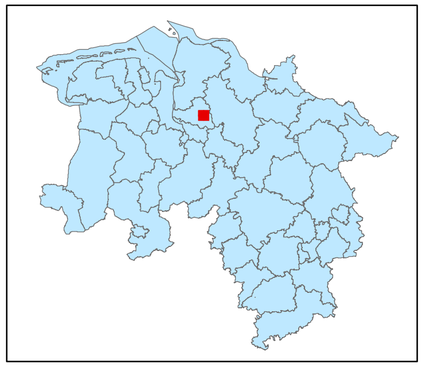

Legende

- kohlenstoffreiche Böden
- kohlenstoffreiche Böden (Moortreposole)
- Landesgrenze

0 0,125 0,25 0,5 0,75 1

Kilometer

Hintergrundkarte:
Amtliche Präsentation 1 : 10 000

Vervielfältigung der Grundlagenkarte nur mit Genehmigung des Herausgebers.
Quellenvermerk:
Auszug aus den Geodaten des Landesamtes für Geoinformation und Landesvermessung Niedersachsen

© 2025 LGLN

© GeoBasis-DE / BKG (2025) CC BY 4.0

Vervielfältigung der Fachinformationen nur mit Genehmigung des ML.

Niedersächsische Verordnung zur Ausweisung von Feuchtgebieten und Mooren als Gebietskulisse nach § 11 Abs. 1 und 4 der GAP-Konditionalitäten-Verordnung

Anlage zu § 1 Abs.1

Detailkarte der kohlenstoffreichen Böden inklusive der Moor-Treposole gem. § 11 Abs. 2 GAPKondV

Blattnummer:	571
Erstellungsdatum:	11.02.2025
Maßstab:	1:10.000

Realisiert durch

Niedersächsisches Ministerium für Ernährung, Landwirtschaft und Verbraucherschutz

SLA

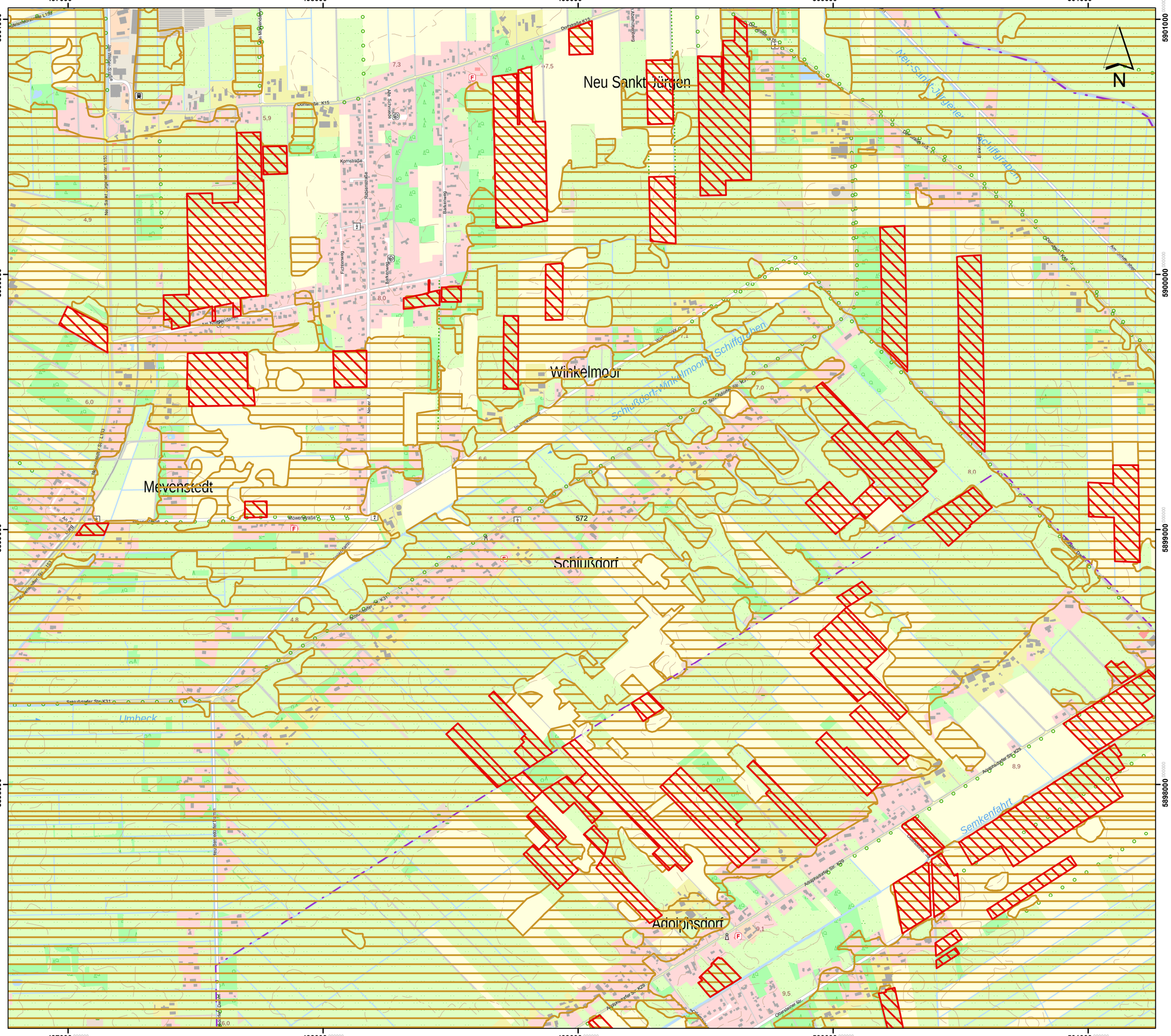
497000
498000
499000
500000
501000
5901000
5900000
5899000
5898000
N
Neu Sankt Jürgen
Winkelmoor
Mevenstedt
Schlußdorf
Adolphsdorf
Umbeck
Neu-Sankt-Jürgener Schiffgraben
Schlußdorf-Winkelmoorer Schiffgraben
Semkenfahrt
Dorfstraße K15
Lohnsweg K15
Alte Schmiede
Komstraße
Rabenstraße
Fichtenweg
Birkenweg
Am Mühlenberg
Am Kirchendamm
Mevenstraße
Schlußdorfer Str. K31
Adolphsdorfer Str. K29
Ahlhorner Str. K29
Ahlhorner Straße
Ofenstetter Str.
Adolphsdorfer Straße
Umbecker Straße
Neu-Sankt-Jürgener Straße
Ofenstetter Straße
Am Schiffgraben
Am Mühlenbach
Am Kirchenholz
Am Mühlenberg
Am Mühlenfeld
Am Mühlenkamp
Am Mühlenweg
Am Mühlenwinkel
Am Mühlenwinkel
Am Mühlenwinkel

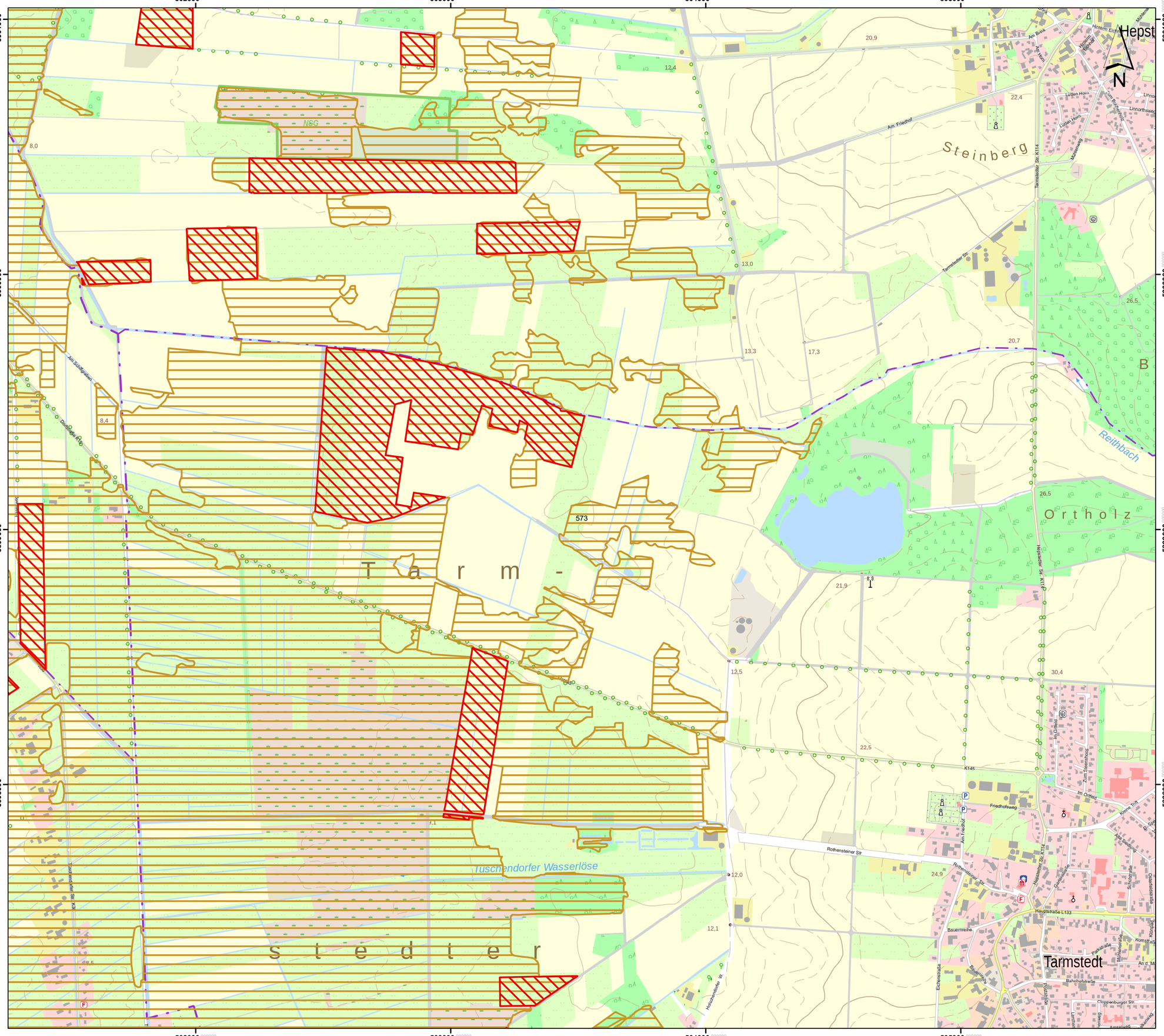

Lageübersicht

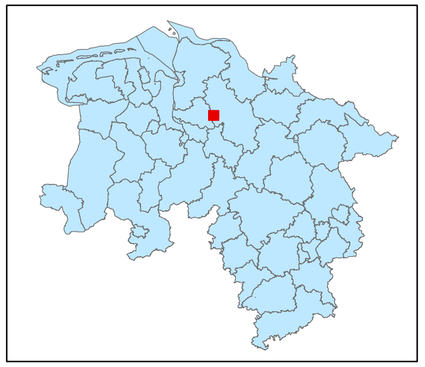

Legende

- kohlenstoffreiche Böden
- kohlenstoffreiche Böden (Moortreposole)
- Landesgrenze

0 0,125 0,25 0,5 0,75 1
Kilometer

Hintergrundkarte:
Amtliche Präsentation 1 : 10 000

Vervielfältigung der Grundlagenkarte nur mit Genehmigung des Herausgebers.
Quellenvermerk:
Auszug aus den Geodaten des Landesamtes für Geoinformation und Landesvermessung Niedersachsen

© 2025 LGLN

© GeoBasis-DE / BKG (2025) CC BY 4.0

Vervielfältigung der Fachinformationen nur mit Genehmigung des ML.

Niedersächsische Verordnung zur Ausweisung von Feuchtgebieten und Mooren als Gebietskulisse nach § 11 Abs. 1 und 4 der GAP-Konditionalitäten-Verordnung

Anlage zu § 1 Abs.1

Detailkarte der kohlenstoffreichen Böden inklusive der Moor-Treposole gem. § 11 Abs. 2 GAPKondV

Blattnummer:	573
Erstellungsdatum:	11.02.2025
Maßstab:	1:10.000

Realisiert durch

Niedersächsisches Ministerium für Ernährung, Landwirtschaft und Verbraucherschutz

SLA

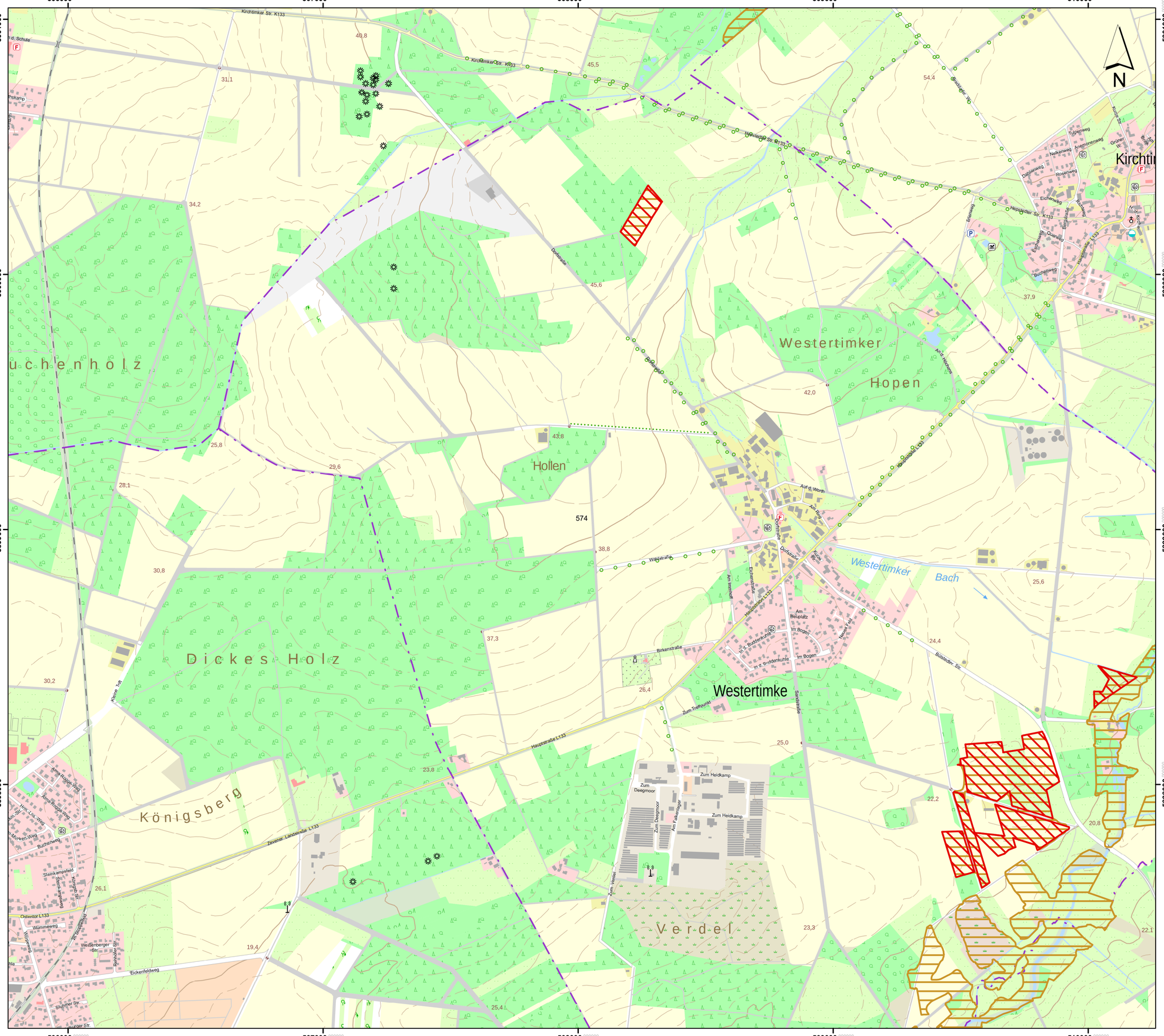

Lageübersicht

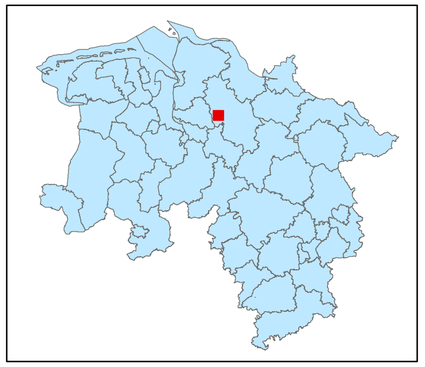

Legende

- kohlenstoffreiche Böden
- kohlenstoffreiche Böden (Moortreposole)
- Landesgrenze

0 0,125 0,25 0,5 0,75 1

Kilometer

Hintergrundkarte:
Amtliche Präsentation 1 : 10 000

Vervielfältigung der Grundlagenkarte nur mit Genehmigung des Herausgebers.
Quellenvermerk:
Auszug aus den Geodaten des Landesamtes für Geoinformation und Landesvermessung Niedersachsen

© 2025 LGLN

© GeoBasis-DE / BKG (2025) CC BY 4.0

Vervielfältigung der Fachinformationen nur mit Genehmigung des ML.

Niedersächsische Verordnung zur Ausweisung von Feuchtgebieten und Mooren als Gebietskulisse nach § 11 Abs. 1 und 4 der GAP-Konditionalitäten-Verordnung

Anlage zu § 1 Abs.1

Detailkarte der kohlenstoffreichen Böden inklusive der Moor-Treposole gem. § 11 Abs. 2 GAPKondV

Blattnummer:	574
Erstellungsdatum:	11.02.2025
Maßstab:	1:10.000

Realisiert durch

Niedersächsisches Ministerium für Ernährung, Landwirtschaft und Verbraucherschutz

SLA

Lageübersicht

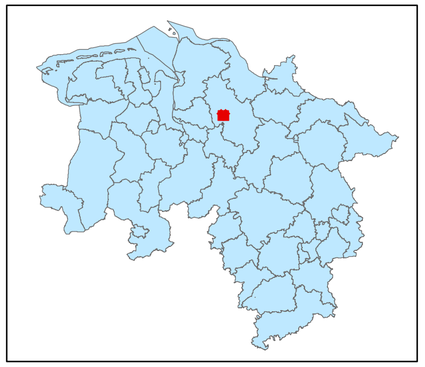

Legende

- kohlenstoffreiche Böden
- kohlenstoffreiche Böden (Moortreposole)
- Landesgrenze

0 0,125 0,25 0,5 0,75 1

Kilometer

Hintergrundkarte:
Amtliche Präsentation 1 : 10 000

Vervielfältigung der Grundlagenkarte nur mit Genehmigung des Herausgebers.
Quellenvermerk:
Auszug aus den Geodaten des Landesamtes für Geoinformation und Landesvermessung Niedersachsen

© 2025 LGLN

© GeoBasis-DE / BKG (2025) CC BY 4.0

Vervielfältigung der Fachinformationen nur mit Genehmigung des ML.

Niedersächsische Verordnung zur Ausweisung von Feuchtgebieten und Mooren als Gebietskulisse nach § 11 Abs. 1 und 4 der GAP-Konditionalitäten-Verordnung

Anlage zu § 1 Abs.1

Detailkarte der kohlenstoffreichen Böden inklusive der Moor-Treposole gem. § 11 Abs. 2 GAPKondV

Blattnummer:	575
Erstellungsdatum:	11.02.2025
Maßstab:	1:10.000

Realisiert durch

Niedersächsisches Ministerium für Ernährung, Landwirtschaft und Verbraucherschutz

SLA

515000 516000 517000 518000 519000

5901000 5900000 5899000 5898000

Brümmerhof
Hollenhof
Wehldorferholz
Wehldorf
Hemelsmoorgraben
Bäke
Königs-moor
Stellingsmoor
Hemelsmoor-wiesen
Heidedorfer Heide
NSG
Hollenhorster W.
An d. Trift
Blockstraße
Birkenstraße
Hermannstraße
Wehldorfer Bornweg
Wehldorfer Hauptstraße
Im Acker
B71
Graben 1.Ord.
Graben 2.Ord.
Graben 3.Ord.
Graben 4.Ord.
Graben 5.Ord.
Graben 6.Ord.
Graben 7.Ord.
Graben 8.Ord.
Graben 9.Ord.
Graben 10.Ord.
Graben 11.Ord.
Graben 12.Ord.
Graben 13.Ord.
Graben 14.Ord.
Graben 15.Ord.
Graben 16.Ord.
Graben 17.Ord.
Graben 18.Ord.
Graben 19.Ord.
Graben 20.Ord.
Graben 21.Ord.
Graben 22.Ord.
Graben 23.Ord.
Graben 24.Ord.
Graben 25.Ord.
Graben 26.Ord.
Graben 27.Ord.
Graben 28.Ord.
Graben 29.Ord.
Graben 30.Ord.
Graben 31.Ord.
Graben 32.Ord.
Graben 33.Ord.
Graben 34.Ord.
Graben 35.Ord.
Graben 36.Ord.
Graben 37.Ord.
Graben 38.Ord.
Graben 39.Ord.
Graben 40.Ord.
Graben 41.Ord.
Graben 42.Ord.
Graben 43.Ord.
Graben 44.Ord.
Graben 45.Ord.
Graben 46.Ord.
Graben 47.Ord.
Graben 48.Ord.
Graben 49.Ord.
Graben 50.Ord.
Graben 51.Ord.
Graben 52.Ord.
Graben 53.Ord.
Graben 54.Ord.
Graben 55.Ord.
Graben 56.Ord.
Graben 57.Ord.
Graben 58.Ord.
Graben 59.Ord.
Graben 60.Ord.
Graben 61.Ord.
Graben 62.Ord.
Graben 63.Ord.
Graben 64.Ord.
Graben 65.Ord.
Graben 66.Ord.
Graben 67.Ord.
Graben 68.Ord.
Graben 69.Ord.
Graben 70.Ord.
Graben 71.Ord.
Graben 72.Ord.
Graben 73.Ord.
Graben 74.Ord.
Graben 75.Ord.
Graben 76.Ord.
Graben 77.Ord.
Graben 78.Ord.
Graben 79.Ord.
Graben 80.Ord.
Graben 81.Ord.
Graben 82.Ord.
Graben 83.Ord.
Graben 84.Ord.
Graben 85.Ord.
Graben 86.Ord.
Graben 87.Ord.
Graben 88.Ord.
Graben 89.Ord.
Graben 90.Ord.
Graben 91.Ord.
Graben 92.Ord.
Graben 93.Ord.
Graben 94.Ord.
Graben 95.Ord.
Graben 96.Ord.
Graben 97.Ord.
Graben 98.Ord.
Graben 99.Ord.
Graben 100.Ord.
Graben 101.Ord.
Graben 102.Ord.
Graben 103.Ord.
Graben 104.Ord.
Graben 105.Ord.
Graben 106.Ord.
Graben 107.Ord.
Graben 108.Ord.
Graben 109.Ord.
Graben 110.Ord.
Graben 111.Ord.
Graben 112.Ord.
Graben 113.Ord.
Graben 114.Ord.
Graben 115.Ord.
Graben 116.Ord.
Graben 117.Ord.
Graben 118.Ord.
Graben 119.Ord.
Graben 120.Ord.
Graben 121.Ord.
Graben 122.Ord.
Graben 123.Ord.
Graben 124.Ord.
Graben 125.Ord.
Graben 126.Ord.
Graben 127.Ord.
Graben 128.Ord.
Graben 129.Ord.
Graben 130.Ord.
Graben 131.Ord.
Graben 132.Ord.
Graben 133.Ord.
Graben 134.Ord.
Graben 135.Ord.
Graben 136.Ord.
Graben 137.Ord.
Graben 138.Ord.
Graben 139.Ord.
Graben 140.Ord.
Graben 141.Ord.
Graben 142.Ord.
Graben 143.Ord.
Graben 144.Ord.
Graben 145.Ord.
Graben 146.Ord.
Graben 147.Ord.
Graben 148.Ord.
Graben 149.Ord.
Graben 150.Ord.
Graben 151.Ord.
Graben 152.Ord.
Graben 153.Ord.
Graben 154.Ord.
Graben 155.Ord.
Graben 156.Ord.
Graben 157.Ord.
Graben 158.Ord.
Graben 159.Ord.
Graben 160.Ord.
Graben 161.Ord.
Graben 162.Ord.
Graben 163.Ord.
Graben 164.Ord.
Graben 165.Ord.
Graben 166.Ord.
Graben 167.Ord.
Graben 168.Ord.
Graben 169.Ord.
Graben 170.Ord.
Graben 171.Ord.
Graben 172.Ord.
Graben 173.Ord.
Graben 174.Ord.
Graben 175.Ord.
Graben 176.Ord.
Graben 177.Ord.
Graben 178.Ord.
Graben 179.Ord.
Graben 180.Ord.
Graben 181.Ord.
Graben 182.Ord.
Graben 183.Ord.
Graben 184.Ord.
Graben 185.Ord.
Graben 186.Ord.
Graben 187.Ord.
Graben 188.Ord.
Graben 189.Ord.
Graben 190.Ord.
Graben 191.Ord.
Graben 192.Ord.
Graben 193.Ord.
Graben 194.Ord.
Graben 195.Ord.
Graben 196.Ord.
Graben 197.Ord.
Graben 198.Ord.
Graben 199.Ord.
Graben 200.Ord.
Graben 201.Ord.
Graben 202.Ord.
Graben 203.Ord.
Graben 204.Ord.
Graben 205.Ord.
Graben 206.Ord.
Graben 207.Ord.
Graben 208.Ord.
Graben 209.Ord.
Graben 210.Ord.
Graben 211.Ord.
Graben 212.Ord.
Graben 213.Ord.
Graben 214.Ord.
Graben 215.Ord.
Graben 216.Ord.
Graben 217.Ord.
Graben 218.Ord.
Graben 219.Ord.
Graben 220.Ord.
Graben 221.Ord.
Graben 222.Ord.
Graben 223.Ord.
Graben 224.Ord.
Graben 225.Ord.
Graben 226.Ord.
Graben 227.Ord.
Graben 228.Ord.
Graben 229.Ord.
Graben 230.Ord.
Graben 231.Ord.
Graben 232.Ord.
Graben 233.Ord.
Graben 234.Ord.
Graben 235.Ord.
Graben 236.Ord.
Graben 237.Ord.
Graben 238.Ord.
Graben 239.Ord.
Graben 240.Ord.
Graben 241.Ord.
Graben 242.Ord.
Graben 243.Ord.
Graben 244.Ord.
Graben 245.Ord.
Graben 246.Ord.
Graben 247.Ord.
Graben 248.Ord.
Graben 249.Ord.
Graben 250.Ord.
Graben 251.Ord.
Graben 252.Ord.
Graben 253.Ord.
Graben 254.Ord.
Graben 255.Ord.
Graben 256.Ord.
Graben 257.Ord.
Graben 258.Ord.
Graben 259.Ord.
Graben 260.Ord.
Graben 261.Ord.
Graben 262.Ord.
Graben 263.Ord.
Graben 264.Ord.
Graben 265.Ord.
Graben 266.Ord.
Graben 267.Ord.
Graben 268.Ord.
Graben 269.Ord.
Graben 270.Ord.
Graben 271.Ord.
Graben 272.Ord.
Graben 273.Ord.
Graben 274.Ord.
Graben 275.Ord.
Graben 276.Ord.
Graben 277.Ord.
Graben 278.Ord.
Graben 279.Ord.
Graben 280.Ord.
Graben 281.Ord.
Graben 282.Ord.
Graben 283.Ord.
Graben 284.Ord.
Graben 285.Ord.
Graben 286.Ord.
Graben 287.Ord.
Graben 288.Ord.
Graben 289.Ord.
Graben 290.Ord.
Graben 291.Ord.
Graben 292.Ord.
Graben 293.Ord.
Graben 294.Ord.
Graben 295.Ord.
Graben 296.Ord.
Graben 297.Ord.
Graben 298.Ord.
Graben 299.Ord.
Graben 300.Ord.
Graben 301.Ord.
Graben 302.Ord.
Graben 303.Ord.
Graben 304.Ord.
Graben 305.Ord.
Graben 306.Ord.
Graben 307.Ord.
Graben 308.Ord.
Graben 309.Ord.
Graben 310.Ord.
Graben 311.Ord.
Graben 312.Ord.
Graben 313.Ord.
Graben 314.Ord.
Graben 315.Ord.
Graben 316.Ord.
Graben 317.Ord.
Graben 318.Ord.
Graben 319.Ord.
Graben 320.Ord.
Graben 321.Ord.
Graben 322.Ord.
Graben 323.Ord.
Graben 324.Ord.
Graben 325.Ord.
Graben 326.Ord.
Graben 327.Ord.
Graben 328.Ord.
Graben 329.Ord.
Graben 330.Ord.
Graben 331.Ord.
Graben 332.Ord.
Graben 333.Ord.
Graben 334.Ord.
Graben 335.Ord.
Graben 336.Ord.
Graben 337.Ord.
Graben 338.Ord.
Graben 339.Ord.
Graben 340.Ord.
Graben 341.Ord.
Graben 342.Ord.
Graben 343.Ord.
Graben 344.Ord.
Graben 345.Ord.
Graben 346.Ord.
Graben 347.Ord.
Graben 348.Ord.
Graben 349.Ord.
Graben 350.Ord.
Graben 351.Ord.
Graben 352.Ord.
Graben 353.Ord.
Graben 354.Ord.
Graben 355.Ord.
Graben 356.Ord.
Graben 357.Ord.
Graben 358.Ord.
Graben 359.Ord.
Graben 360.Ord.
Graben 361.Ord.
Graben 362.Ord.
Graben 363.Ord.
Graben 364.Ord.
Graben 365.Ord.
Graben 366.Ord.
Graben 367.Ord.
Graben 368.Ord.
Graben 369.Ord.
Graben 370.Ord.
Graben 371.Ord.
Graben 372.Ord.
Graben 373.Ord.
Graben 374.Ord.
Graben 375.Ord.
Graben 376.Ord.
Graben 377.Ord.
Graben 378.Ord.
Graben 379.Ord.
Graben 380.Ord.
Graben 381.Ord.
Graben 382.Ord.
Graben 383.Ord.
Graben 384.Ord.
Graben 385.Ord.
Graben 386.Ord.
Graben 387.Ord.
Graben 388.Ord.
Graben 389.Ord.
Graben 390.Ord.
Graben 391.Ord.
Graben 392.Ord.
Graben 393.Ord.
Graben 394.Ord.
Graben 395.Ord.
Graben 396.Ord.
Graben 397.Ord.
Graben 398.Ord.
Graben 399.Ord.
Graben 400.Ord.
Graben 401.Ord.
Graben 402.Ord.
Graben 403.Ord.
Graben 404.Ord.
Graben 405.Ord.
Graben 406.Ord.
Graben 407.Ord.
Graben 408.Ord.
Graben 409.Ord.
Graben 410.Ord.
Graben 411.Ord.
Graben 412.Ord.
Graben 413.Ord.
Graben 414.Ord.
Graben 415.Ord.
Graben 416.Ord.
Graben 417.Ord.
Graben 418.Ord.
Graben 419.Ord.
Graben 420.Ord.
Graben 421.Ord.
Graben 422.Ord.
Graben 423.Ord.
Graben 424.Ord.
Graben 425.Ord.
Graben 426.Ord.
Graben 427.Ord.
Graben 428.Ord.
Graben 429.Ord.
Graben 430.Ord.
Graben 431.Ord.
Graben 432.Ord.
Graben 433.Ord.
Graben 434.Ord.
Graben 435.Ord.
Graben 436.Ord.
Graben 437.Ord.
Graben 438.Ord.
Graben 439.Ord.
Graben 440.Ord.
Graben 441.Ord.
Graben 442.Ord.
Graben 443.Ord.
Graben 444.Ord.
Graben 445.Ord.
Graben 446.Ord.
Graben 447.Ord.
Graben 448.Ord.
Graben 449.Ord.
Graben 450.Ord.
Graben 451.Ord.
Graben 452.Ord.
Graben 453.Ord.
Graben 454.Ord.
Graben 455.Ord.
Graben 456.Ord.
Graben 457.Ord.
Graben 458.Ord.
Graben 459.Ord.
Graben 460.Ord.
Graben 461.Ord.
Graben 462.Ord.
Graben 463.Ord.
Graben 464.Ord.
Graben 465.Ord.
Graben 466.Ord.
Graben 467.Ord.
Graben 468.Ord.
Graben 469.Ord.
Graben 470.Ord.
Graben 471.Ord.
Graben 472.Ord.
Graben 473.Ord.
Graben 474.Ord.
Graben 475.Ord.
Graben 476.Ord.
Graben 477.Ord.
Graben 478.Ord.
Graben 479.Ord.
Graben 480.Ord.
Graben 481.Ord.
Graben 482.Ord.
Graben 483.Ord.
Graben 484.Ord.
Graben 485.Ord.
Graben 486.Ord.
Graben 487.Ord.
Graben 488.Ord.
Graben 489.Ord.
Graben 490.Ord.
Graben 491.Ord.
Graben 492.Ord.
Graben 493.Ord.
Graben 494.Ord.
Graben 495.Ord.
Graben 496.Ord.
Graben 497.Ord.
Graben 498.Ord.
Graben 499.Ord.
Graben 500.Ord.
Graben 501.Ord.
Graben 502.Ord.
Graben 503.Ord.
Graben 504.Ord.
Graben 505.Ord.
Graben 506.Ord.
Graben 507.Ord.
Graben 508.Ord.
Graben 509.Ord.
Graben 510.Ord.
Graben 511.Ord.
Graben 512.Ord.
Graben 513.Ord.
Graben 514.Ord.
Graben 515.Ord.
Graben 516.Ord.
Graben 517.Ord.
Graben 518.Ord.
Graben 519.Ord.
Graben 520.Ord.
Graben 521.Ord.
Graben 522.Ord.
Graben 523.Ord.
Graben 524.Ord.
Graben 525.Ord.
Graben 526.Ord.
Graben 527.Ord.
Graben 528.Ord.
Graben 529.Ord.
Graben 530.Ord.
Graben 531.Ord.
Graben 532.Ord.
Graben 533.Ord.
Graben 534.Ord.
Graben 535.Ord.
Graben 536.Ord.
Graben 537.Ord.
Graben 538.Ord.
Graben 539.Ord.
Graben 540.Ord.
Graben 541.Ord.
Graben 542.Ord.
Graben 543.Ord.
Graben 544.Ord.
Graben 545.Ord.
Graben 546.Ord.
Graben 547.Ord.
Graben 548.Ord.
Graben 549.Ord.
Graben 550.Ord.
Graben 551.Ord.
Graben 552.Ord.
Graben 553.Ord.
Graben 554.Ord.
Graben 555.Ord.
Graben 556.Ord.
Graben 557.Ord.
Graben 558.Ord.
Graben 559.Ord.
Graben 560.Ord.
Graben 561.Ord.
Graben 562.Ord.
Graben 563.Ord.
Graben 564.Ord.
Graben 565.Ord.
Graben 566.Ord.
Graben 567.Ord.
Graben 568.Ord.
Graben 569.Ord.
Graben 570.Ord.
Graben 571.Ord.
Graben 572.Ord.
Graben 573.Ord.
Graben 574.Ord.
Graben 575.Ord.
Graben 576.Ord.
Graben 577.Ord.
Graben 578.Ord.
Graben 579.Ord.
Graben 580.Ord.
Graben 581.Ord.
Graben 582.Ord.
Graben 583.Ord.
Graben 584.Ord.
Graben 585.Ord.
Graben 586.Ord.
Graben 587.Ord.
Graben 588.Ord.
Graben 589.Ord.
Graben 590.Ord.
Graben 591.Ord.
Graben 592.Ord.
Graben 593.Ord.
Graben 594.Ord.
Graben 595.Ord.
Graben 596.Ord.
Graben 597.Ord.
Graben 598.Ord.
Graben 599.Ord.
Graben 600.Ord.
Graben 601.Ord.
Graben 602.Ord.
Graben 603.Ord.
Graben 604.Ord.
Graben 605.Ord.
Graben 606.Ord.
Graben 607.Ord.
Graben 608.Ord.
Graben 609.Ord.
Graben 610.Ord.
Graben 611.Ord.
Graben 612.Ord.
Graben 613.Ord.
Graben 614.Ord.
Graben 615.Ord.
Graben 616.Ord.
Graben 617.Ord.
Graben 618.Ord.
Graben 619.Ord.
Graben 620.Ord.
Graben 621.Ord.
Graben 622.Ord.
Graben 623.Ord.
Graben 624.Ord.
Graben 625.Ord.
Graben 626.Ord.
Graben 627.Ord.
Graben 628.Ord.
Graben 629.Ord.
Graben 630.Ord.
Graben 631.Ord.
Graben 632.Ord.
Graben 633.Ord.
Graben 634.Ord.
Graben 635.Ord.
Graben 636.Ord.
Graben 637.Ord.
Graben 638.Ord.
Graben 639.Ord.
Graben 640.Ord.
Graben 641.Ord.
Graben 642.Ord.
Graben 643.Ord.
Graben 644.Ord.
Graben 645.Ord.
Graben 646.Ord.
Graben 647.Ord.
Graben 648.Ord.
Graben 649.Ord.
Graben 650.Ord.
Graben 651.Ord.
Graben 652.Ord.
Graben 653.Ord.
Graben 654.Ord.
Graben 655.Ord.
Graben 656.Ord.
Graben 657.Ord.
Graben 658.Ord.
Graben 659.Ord.
Graben 660.Ord.
Graben 661.Ord.
Graben 662.Ord.
Graben 663.Ord.
Graben 664.Ord.
Graben 665.Ord.
Graben 666.Ord.
Graben 667.Ord.
Graben 668.Ord.
Graben 669.Ord.
Graben 670.Ord.
Graben 671.Ord.
Graben 672.Ord.
Graben 673.Ord.
Graben 674.Ord.
Graben 675.Ord.
Graben 676.Ord.
Graben 677.Ord.
Graben 678.Ord.
Graben 679.Ord.
Graben 680.Ord.
Graben 681.Ord.
Graben 682.Ord.
Graben 683.Ord.
Graben 684.Ord.
Graben 685.Ord.
Graben 686.Ord.
Graben 687.Ord.
Graben 688.Ord.
Graben 689.Ord.
Graben 690.Ord.
Graben 691.Ord.
Graben 692.Ord.
Graben 693.Ord.
Graben 694.Ord.
Graben 695.Ord.
Graben 696.Ord.
Graben 697.Ord.
Graben 698.Ord.
Graben 699.Ord.
Graben 700.Ord.
Graben 701.Ord.
Graben 702.Ord.
Graben 703.Ord.
Graben 704.Ord.
Graben 705.Ord.
Graben 706.Ord.
Graben 707.Ord.
Graben 708.Ord.
Graben 709.Ord.
Graben 710.Ord.
Graben 711.Ord.
Graben 712.Ord.
Graben 713.Ord.
Graben 714.Ord.
Graben 715.Ord.
Graben 716.Ord.
Graben 717.Ord.
Graben 718.Ord.
Graben 719.Ord.
Graben 720.Ord.
Graben 721.Ord.
Graben 722.Ord.
Graben 723.Ord.
Graben 724.Ord.
Graben 725.Ord.
Graben 726.Ord.
Graben 727.Ord.
Graben 728.Ord.
Graben 729.Ord.
Graben 730.Ord.
Graben 731.Ord.
Graben 732.Ord.
Graben 733.Ord.
Graben 734.Ord.
Graben 735.Ord.
Graben 736.Ord.
Graben 737.Ord.
Graben 738.Ord.
Graben 739.Ord.
Graben 740.Ord.
Graben 741.Ord.
Graben 742.Ord.
Graben 743.Ord.
Graben 744.Ord.
Graben 745.Ord.
Graben 746.Ord.
Graben 747.Ord.
Graben 748.Ord.
Graben 749.Ord.
Graben 750.Ord.
Graben 751.Ord.
Graben 752.Ord.
Graben 753.Ord.
Graben 754.Ord.
Graben 755.Ord.
Graben 756.Ord.
Graben 757.Ord.
Graben 758.Ord.
Graben 759.Ord.
Graben 760.Ord.
Graben 761.Ord.
Graben 762.Ord.
Graben 763.Ord.
Graben 764.Ord.
Graben 765.Ord.
Graben 766.Ord.
Graben 767.Ord.
Graben 768.Ord.
Graben 769.Ord.
Graben 770.Ord.
Graben 771.Ord.
Graben 772.Ord.
Graben 773.Ord.
Graben 774.Ord.
Graben 775.Ord.
Graben 776.Ord.
Graben 777.Ord.
Graben 778.Ord.
Graben 779.Ord.
Graben 780.Ord.
Graben 781.Ord.
Graben 782.Ord.
Graben 783.Ord.
Graben 784.Ord.
Graben 785.Ord.
Graben 786.Ord.
Graben 787.Ord.
Graben 788.Ord.
Graben 789.Ord.
Graben 790.Ord.
Graben 791.Ord.
Graben 792.Ord.
Graben 793.Ord.
Graben 794.Ord.
Graben 795.Ord.
Graben 796.Ord.
Graben 797.Ord.
Graben 798.Ord.
Graben 799.Ord.
Graben 800.Ord.
Graben 801.Ord.
Graben 802.Ord.
Graben 803.Ord.
Graben 804.Ord.
Graben 805.Ord.
Graben 806.Ord.
Graben 807.Ord.
Graben 808.Ord.
Graben 809.Ord.
Graben 810.Ord.
Graben 811.Ord.
Graben 812.Ord.
Graben 813.Ord.
Graben 814.Ord.
Graben 815.Ord.
Graben 816.Ord.
Graben 817.Ord.
Graben 818.Ord.
Graben 819.Ord.
Graben 820.Ord.
Graben 821.Ord.
Graben 822.Ord.
Graben 823.Ord.
Graben 824.Ord.
Graben 825.Ord.
Graben 826.Ord.
Graben 827.Ord.
Graben 828.Ord.
Graben 829.Ord.
Graben 830.Ord.
Graben 831.Ord.
Graben 832.Ord.
Graben 833.Ord.
Graben 834.Ord.
Graben 835.Ord.
Graben 836.Ord.
Graben 837.Ord.
Graben 838.Ord.
Graben 839.Ord.
Graben 840.Ord.
Graben 841.Ord.
Graben 842.Ord.
Graben 843.Ord.
Graben 844.Ord.
Graben 845.Ord.
Graben 846.Ord.
Graben 847.Ord.
Graben 848.Ord.
Graben 849.Ord.
Graben 850.Ord.
Graben 851.Ord.
Graben 852.Ord.
Graben 853.Ord.
Graben 854.Ord.
Graben 855.Ord.
Graben 856.Ord.
Graben 857.Ord.
Graben 858.Ord.
Graben 859.Ord.
Graben 860.Ord.
Graben 861.Ord.
Graben 862.Ord.
Graben 863.Ord.
Graben 864.Ord.
Graben 865.Ord.
Graben 866.Ord.
Graben 867.Ord.
Graben 868.Ord.
Graben 869.Ord.
Graben 870.Ord.
Graben 871.Ord.
Graben 872.Ord.
Graben 873.Ord.
Graben 874.Ord.
Graben 875.Ord.
Graben 876.Ord.
Graben 877.Ord.
Graben 878.Ord.
Graben 879.Ord.
Graben 880.Ord.
Graben 881.Ord.
Graben 882.Ord.
Graben 883.Ord.
Graben 884.Ord.
Graben 885.Ord.
Graben 886.Ord.
Graben 887.Ord.
Graben 888.Ord.
Graben 889.Ord.
Graben 890.Ord.
Graben 891.Ord.
Graben 892.Ord.
Graben 893.Ord.
Graben 894.Ord.
Graben 895.Ord.
Graben 896.Ord.
Graben 897.Ord.
Graben 898.Ord.
Graben 899.Ord.
Graben 900.Ord.
Graben 901.Ord.
Graben 902.Ord.
Graben 903.Ord.
Graben 904.Ord.
Graben 905.Ord.
Graben 906.Ord.
Graben 907.Ord.
Graben 908.Ord.
Graben 909.Ord.
Graben 910.Ord.
Graben 911.Ord.
Graben 912.Ord.
Graben 913.Ord.
Graben 914.Ord.
Graben 915.Ord.
Graben 916.Ord.
Graben 917.Ord.
Graben 918.Ord.
Graben 919.Ord.
Graben 920.Ord.
Graben 921.Ord.
Graben 922.Ord.
Graben 923.Ord.
Graben 924.Ord.
Graben 925.Ord.
Graben 926.Ord.
Graben 927.Ord.
Graben 928.Ord.
Graben 929.Ord.
Graben 930.Ord.
Graben 931.Ord.
Graben 932.Ord.
Graben 933.Ord.
Graben 934.Ord.
Graben 935.Ord.
Graben 936.Ord.
Graben 937.Ord.
Graben 938.Ord.
Graben 939.Ord.
Graben 940.Ord.
Graben 941.Ord.
Graben 942.Ord.
Graben 943.Ord.
Graben 944.Ord.
Graben 945.Ord.
Graben 946.Ord.
Graben 947.Ord.
Graben 948.Ord.
Graben 949.Ord.
Graben 950.Ord.
Graben 951.Ord.
Graben 952.Ord.
Graben 953.Ord.
Graben 954.Ord.
Graben 955.Ord.
Graben 956.Ord.
Graben 957.Ord.
Graben 958.Ord.
Graben 959.Ord.
Graben 960.Ord.
Graben 961.Ord.
Graben 962.Ord.
Graben 963.Ord.
Graben 964.Ord.
Graben 965.Ord.
Graben 966.Ord.
Graben 967.Ord.
Graben 968.Ord.
Graben 969.Ord.
Graben 970.Ord.
Graben 971.Ord.
Graben 972.Ord.
Graben 973.Ord.
Graben 974.Ord.
Graben 975.Ord.
Graben 976.Ord.
Graben 977.Ord.
Graben 978.Ord.
Graben 979.Ord.
Graben 980.Ord.
Graben 981.Ord.
Graben 982.Ord.
Graben 983.Ord.
Graben 984.Ord.
Graben 985.Ord.
Graben 986.Ord.
Graben 987.Ord.
Graben 988.Ord.
Graben 989.Ord.
Graben 990.Ord.
Graben 991.Ord.
Graben 992.Ord.
Graben 993.Ord.
Graben 994.Ord.
Graben 995.Ord.
Graben 996.Ord.
Graben 997.Ord.
Graben 998.Ord.
Graben 999.Ord.
Graben 1000.Ord.

Lageübersicht

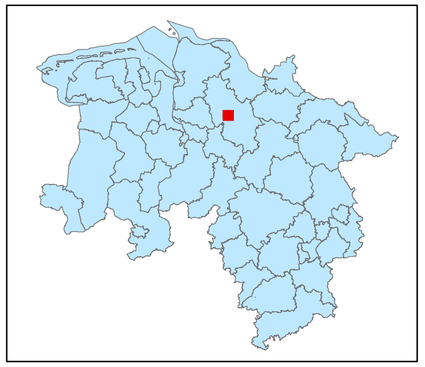

Legende

kohlenstoffreiche Böden

kohlenstoffreiche Böden (Moortreposole)

Landesgrenze

0 0,125 0,25 0,5 0,75 1

Kilometer

Hintergrundkarte:
Amtliche Präsentation 1 : 10 000

Vervielfältigung der Grundlagenkarte nur mit Genehmigung des Herausgebers.
Quellenvermerk:
Auszug aus den Geodaten des Landesamtes für Geoinformation und Landesvermessung Niedersachsen

© 2025 LGLN

© GeoBasis-DE / BKG (2025) CC BY 4.0

Vervielfältigung der Fachinformationen nur mit Genehmigung des ML.

Niedersächsische Verordnung zur Ausweisung von Feuchtgebieten und Mooren als Gebietskulisse nach § 11 Abs. 1 und 4 der GAP-Konditionalitäten-Verordnung

Anlage zu § 1 Abs.1

Detailkarte der kohlenstoffreichen Böden inklusive der Moor-Treposole gem. § 11 Abs. 2 GAPKondV

Blattnummer:	576
Erstellungsdatum:	11.02.2025
Maßstab:	1:10.000

Realisiert durch

Niedersächsisches Ministerium für Ernährung, Landwirtschaft und Verbraucherschutz

SLA

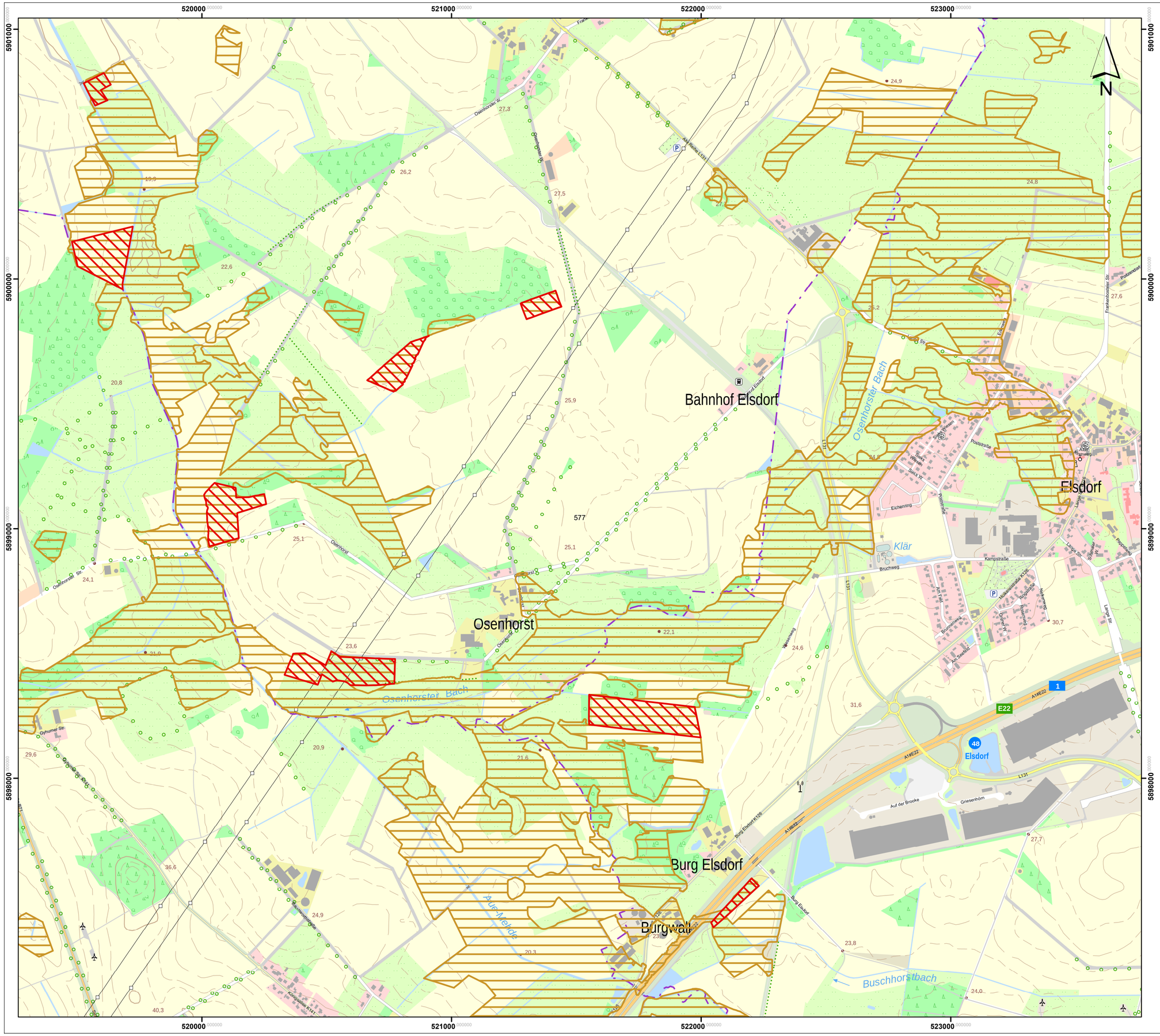

Lageübersicht

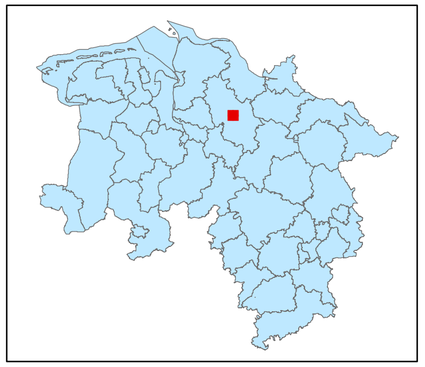

Legende

kohlenstoffreiche Böden

kohlenstoffreiche Böden (Moortreposole)

Landesgrenze

0 0,125 0,25 0,5 0,75 1

Kilometer

Hintergrundkarte:
Amtliche Präsentation 1 : 10 000

Vervielfältigung der Grundlagenkarte nur mit Genehmigung des Herausgebers.
Quellenvermerk:
Auszug aus den Geodaten des Landesamtes für Geoinformation und Landesvermessung Niedersachsen

© 2025 LGLN

© GeoBasis-DE / BKG (2025) CC BY 4.0

Vervielfältigung der Fachinformationen nur mit Genehmigung des ML.

Niedersächsische Verordnung zur Ausweisung von Feuchtgebieten und Mooren als Gebietskulisse nach § 11 Abs. 1 und 4 der GAP-Konditionalitäten-Verordnung

Anlage zu § 1 Abs.1

Detailkarte der kohlenstoffreichen Böden inklusive der Moor-Treposole gem. § 11 Abs. 2 GAPKondV

Blattnummer:	577
Erstellungsdatum:	11.02.2025
Maßstab:	1:10.000

Realisiert durch

Niedersächsisches Ministerium für Ernährung, Landwirtschaft und Verbraucherschutz

SLA

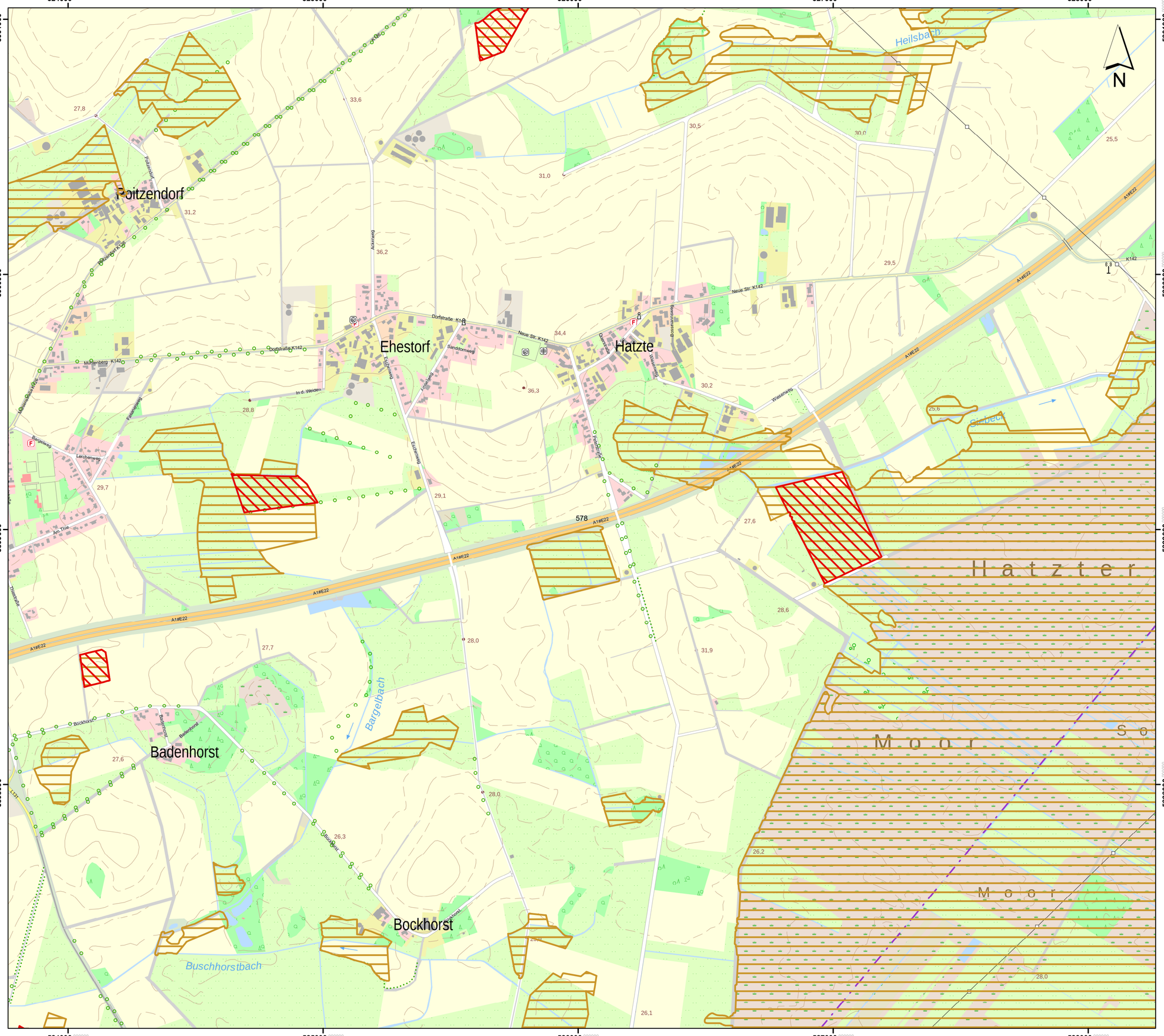

Lageübersicht

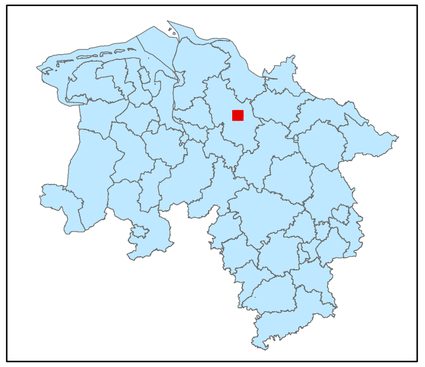

Legende

- kohlenstoffreiche Böden
- kohlenstoffreiche Böden (Moortreposole)
- Landesgrenze

0 0,125 0,25 0,5 0,75 1

Kilometer

Hintergrundkarte:
Amtliche Präsentation 1 : 10 000

Vervielfältigung der Grundlagenkarte nur mit Genehmigung des Herausgebers.
Quellenvermerk:
Auszug aus den Geodaten des Landesamtes für Geoinformation und Landesvermessung Niedersachsen

© 2025 LGLN

© GeoBasis-DE / BKG (2025) CC BY 4.0

Vervielfältigung der Fachinformationen nur mit Genehmigung des ML.

Niedersächsische Verordnung zur Ausweisung von Feuchtgebieten und Mooren als Gebietskulisse nach § 11 Abs. 1 und 4 der GAP-Konditionalitäten-Verordnung

Anlage zu § 1 Abs.1

Detailkarte der kohlenstoffreichen Böden inklusive der Moor-Treposole gem. § 11 Abs. 2 GAPKondV

Blattnummer:	578
Erstellungsdatum:	11.02.2025
Maßstab:	1:10.000

Realisiert durch

Niedersächsisches Ministerium für Ernährung, Landwirtschaft und Verbraucherschutz

SLA

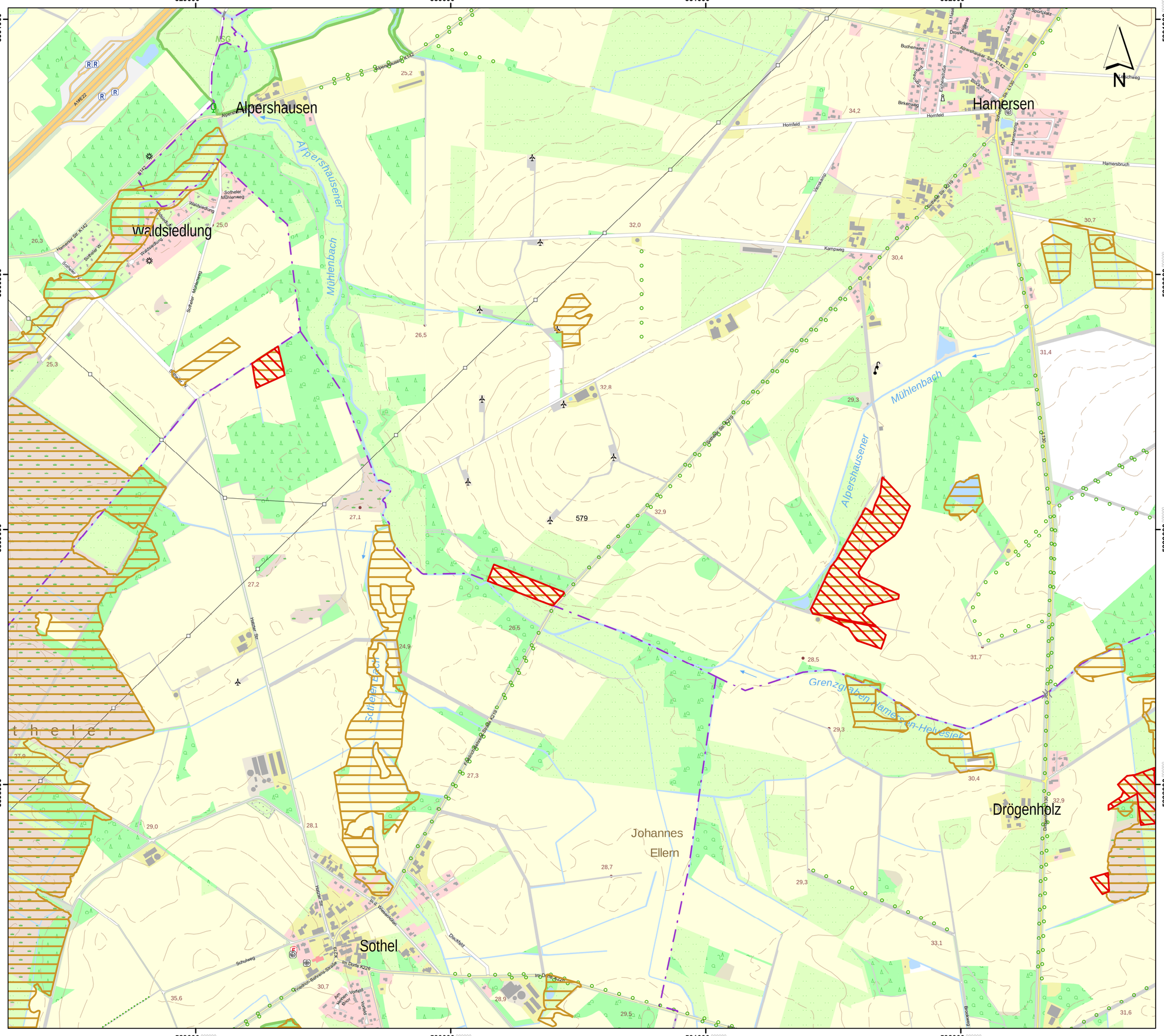

Lageübersicht

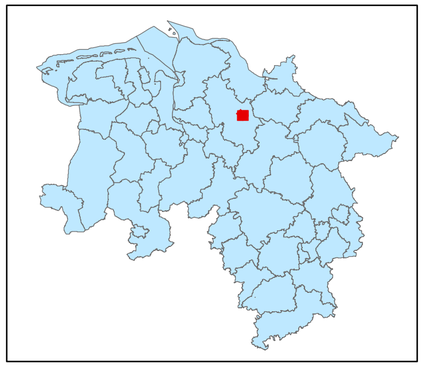

Legende

- kohlenstoffreiche Böden
- kohlenstoffreiche Böden (Moortreposole)
- Landesgrenze

0 0,125 0,25 0,5 0,75 1

Kilometer

Hintergrundkarte:
Amtliche Präsentation 1 : 10 000

Vervielfältigung der Grundlagenkarte nur mit Genehmigung des Herausgebers.
Quellenvermerk:
Auszug aus den Geodaten des Landesamtes für Geoinformation und Landesvermessung Niedersachsen

© 2025 LGLN

© GeoBasis-DE / BKG (2025) CC BY 4.0

Vervielfältigung der Fachinformationen nur mit Genehmigung des ML.

Niedersächsische Verordnung zur Ausweisung von Feuchtgebieten und Mooren als Gebietskulisse nach § 11 Abs. 1 und 4 der GAP-Konditionalitäten-Verordnung

Anlage zu § 1 Abs.1

Detailkarte der kohlenstoffreichen Böden inklusive der Moor-Treposole gem. § 11 Abs. 2 GAPKondV

Blattnummer:	579
Erstellungsdatum:	11.02.2025
Maßstab:	1:10.000

Realisiert durch

Niedersächsisches Ministerium für Ernährung, Landwirtschaft und Verbraucherschutz

SLA

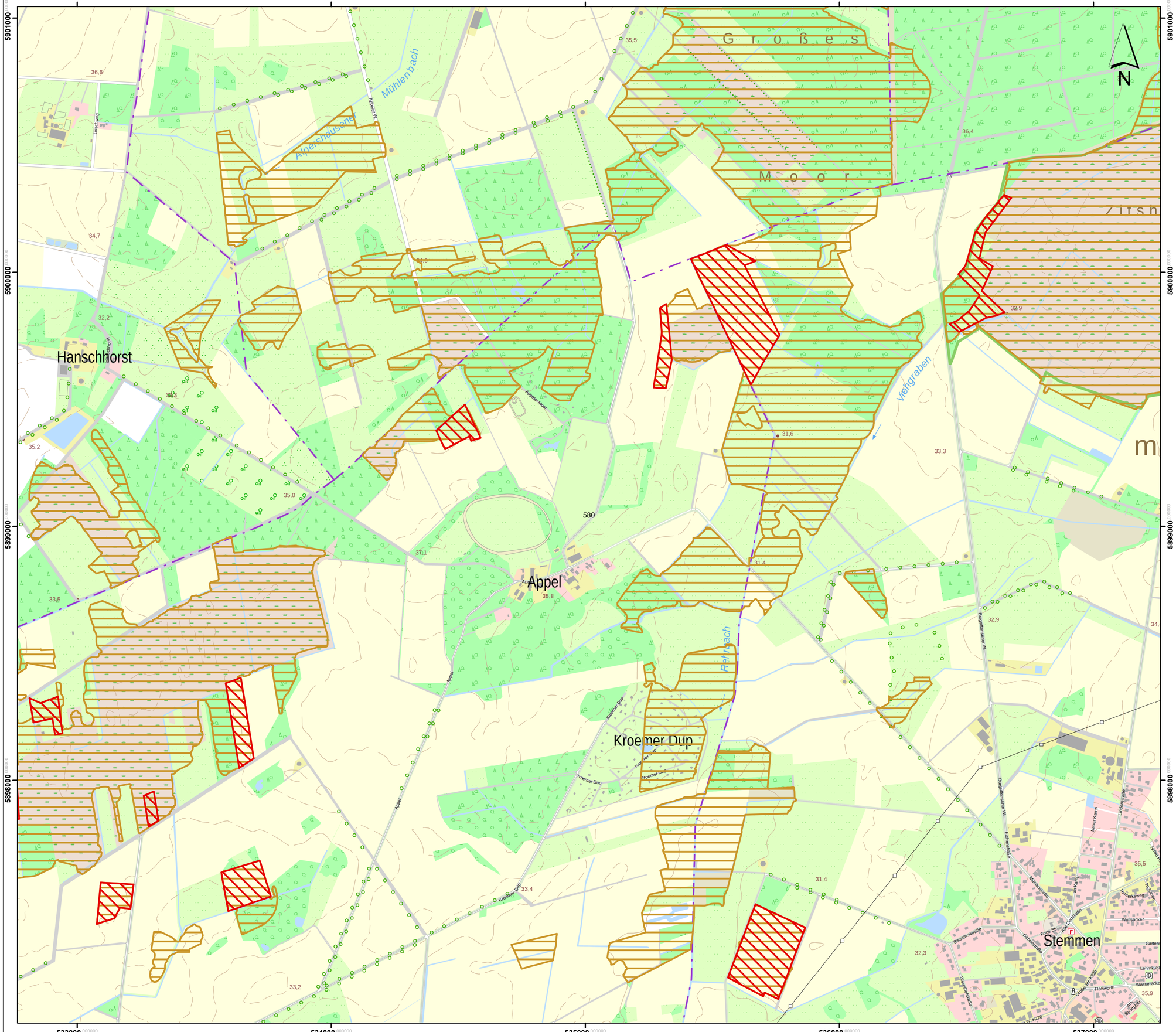

Lageübersicht

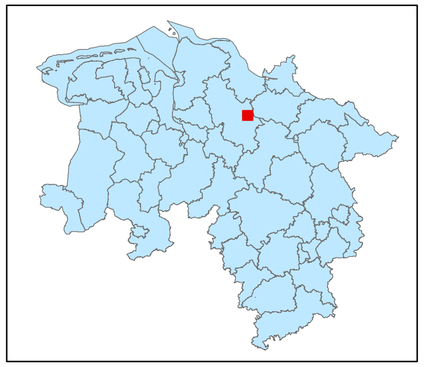

Legende

- kohlenstoffreiche Böden
- kohlenstoffreiche Böden (Moortreposole)
- Landesgrenze

0 0,125 0,25 0,5 0,75 1

Kilometer

Hintergrundkarte:
Amtliche Präsentation 1 : 10 000

Vervielfältigung der Grundlagenkarte nur mit Genehmigung des Herausgebers.
Quellenvermerk:
Auszug aus den Geodaten des Landesamtes für Geoinformation und Landesvermessung Niedersachsen

© 2025 LGLN

© GeoBasis-DE / BKG (2025) CC BY 4.0

Vervielfältigung der Fachinformationen nur mit Genehmigung des ML.

Niedersächsische Verordnung zur Ausweisung von Feuchtgebieten und Mooren als Gebietskulisse nach § 11 Abs. 1 und 4 der GAP-Konditionalitäten-Verordnung

Anlage zu § 1 Abs.1

Detailkarte der kohlenstoffreichen Böden inklusive der Moor-Treposole gem. § 11 Abs. 2 GAPKondV

Blattnummer:	580
Erstellungsdatum:	11.02.2025
Maßstab:	1:10.000

Realisiert durch

Niedersächsisches Ministerium für Ernährung, Landwirtschaft und Verbraucherschutz

SLA

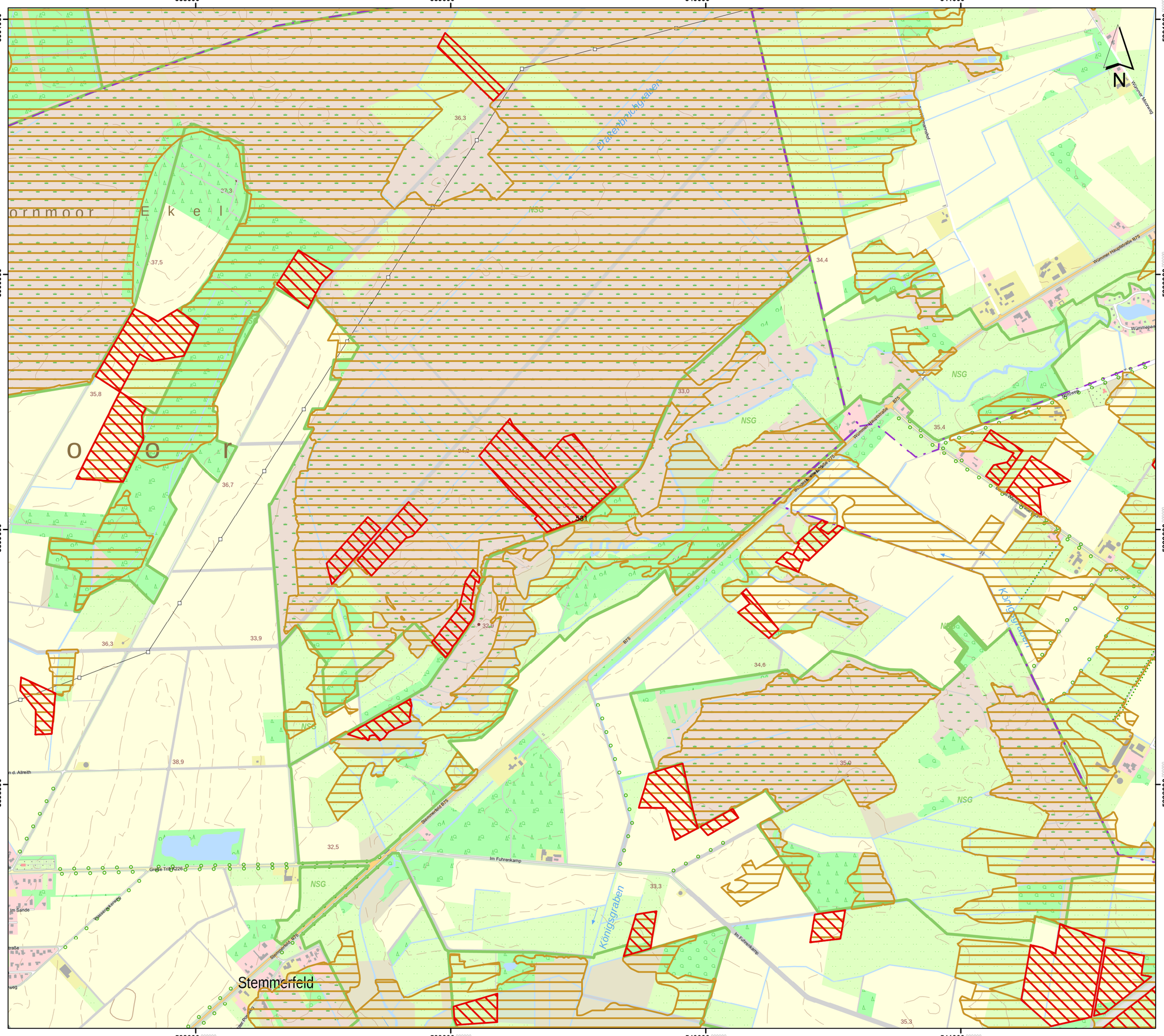

Lageübersicht

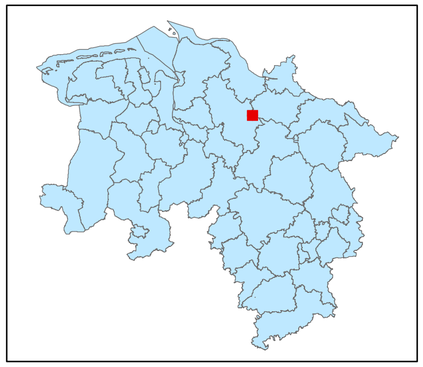

Legende

kohlenstoffreiche Böden

kohlenstoffreiche Böden (Moortreposole)

Landesgrenze

0 0,125 0,25 0,5 0,75 1

Kilometer

Hintergrundkarte:
Amtliche Präsentation 1 : 10 000

Vervielfältigung der Grundlagenkarte nur mit Genehmigung des Herausgebers.
Quellenvermerk:
Auszug aus den Geodaten des Landesamtes für Geoinformation und Landesvermessung Niedersachsen

© 2025 LGLN

© GeoBasis-DE / BKG (2025) CC BY 4.0

Vervielfältigung der Fachinformationen nur mit Genehmigung des ML.

Niedersächsische Verordnung zur Ausweisung von Feuchtgebieten und Mooren als Gebietskulisse nach § 11 Abs. 1 und 4 der GAP-Konditionalitäten-Verordnung

Anlage zu § 1 Abs.1

Detailkarte der kohlenstoffreichen Böden inklusive der Moor-Treposole gem. § 11 Abs. 2 GAPKondV

Blattnummer:	581
Erstellungsdatum:	11.02.2025
Maßstab:	1:10.000

Realisiert durch

Niedersächsisches Ministerium für Ernährung, Landwirtschaft und Verbraucherschutz

SLA

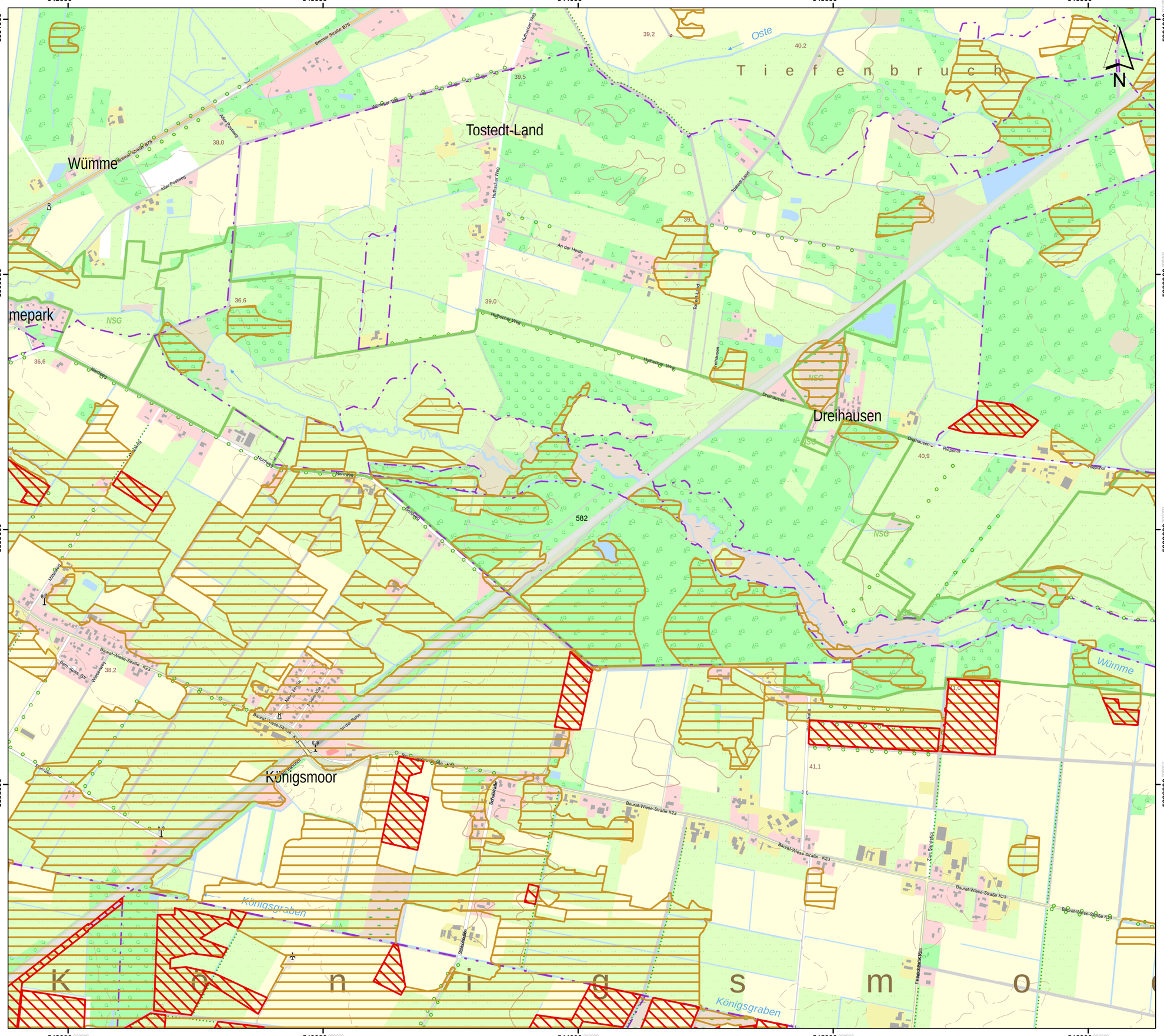
Tostedt-Land
Wümme
Dreihausen
Königsmoor
Tiefenbruch
Oste
Wümme
Königsgraben
Königsgraben
Bremer Straße B75
Alter Postweg
Wümmer Tief
Huhnecker Weg
An der Heide
Tostedt-Land
Hellschen Weg
Hellschen Weg
Dreihausen
Dreihausen
Ridgehof
Ridgehof
Nordweg
Nordweg
Nordweg
Nordweg
Baurat-Wiese-Straße K23
Baurat-Wiese-Straße K23
Baurat-Wiese-Straße K23
Baurat-Wiese-Straße K23
Schulstraße
Schulstraße
Schulstraße
Schulstraße
Ostendorfer Straße
Ostendorfer Straße
Ostendorfer Straße
Flamstedt-Stacker Kanal
Flamstedt-Stacker Kanal
Wümmer Tief
Wümmer Tief
Wümmer Tief

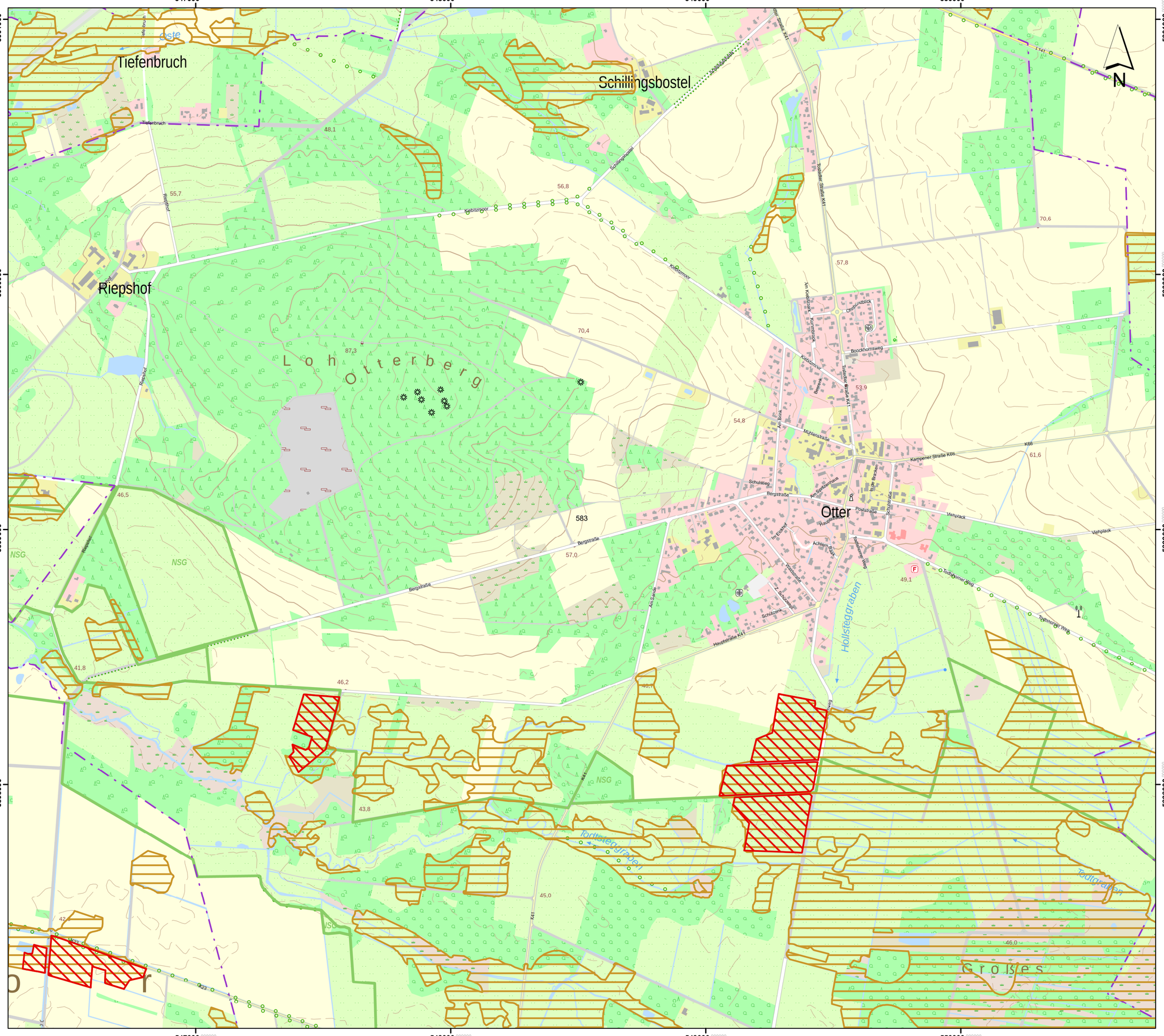
547000
548000
549000
550000
5901000
5900000
5899000
5898000
Tiefenbruch
Schillingsbostel
Riepshof
Otter
Großes
Lohe
Otterberg
Tiefenbruch
Riepshof
Schillingsbostel
Bergstraße
Kiebitzmoor
Todtsteggraben
Hollsteggraben
Todtsteggraben
Toddraben
Toddraben
Todd

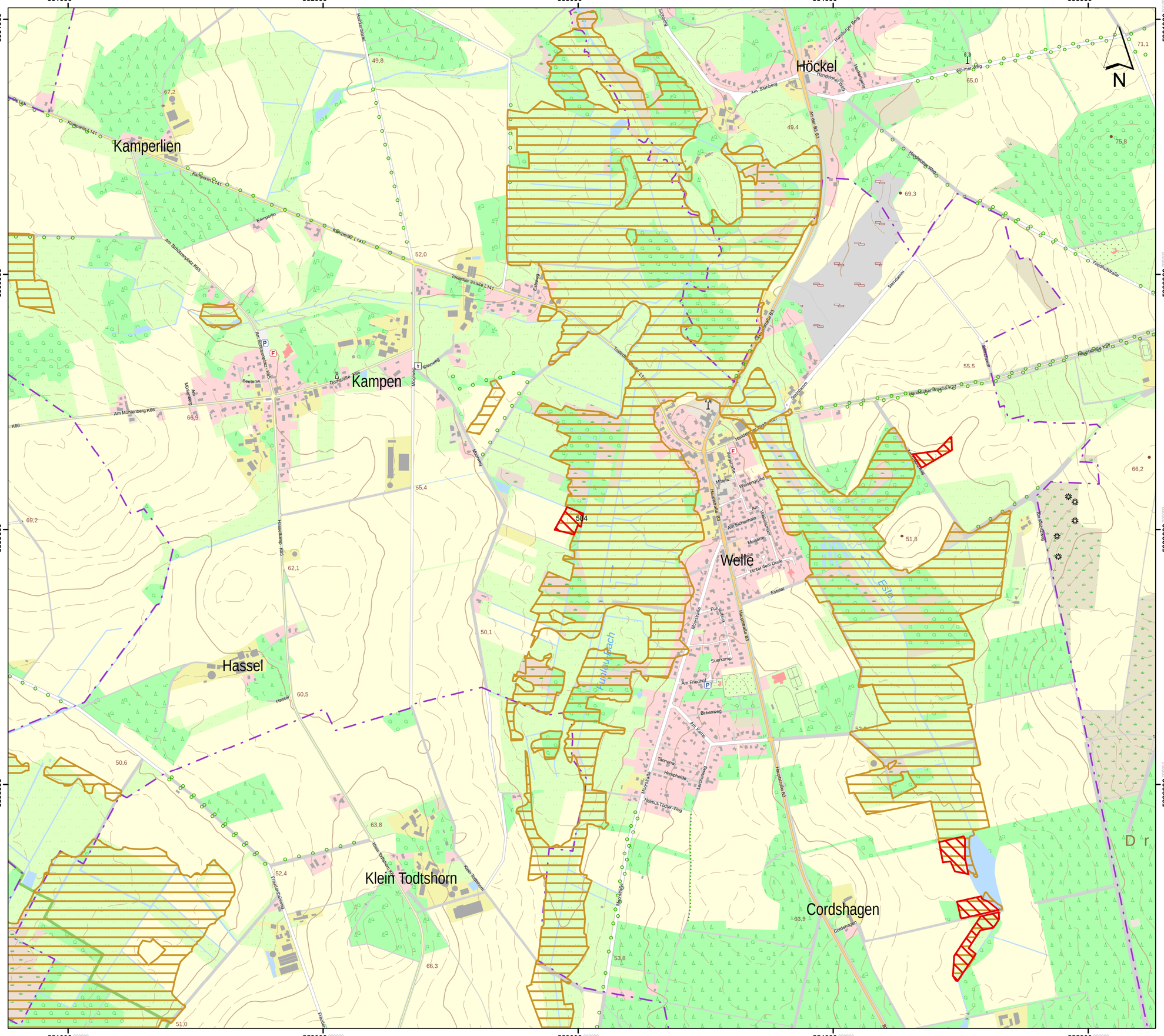

Lageübersicht

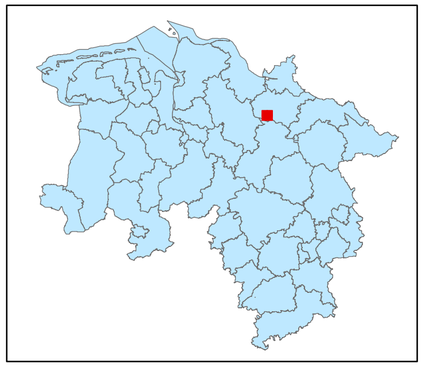

Legende

kohlenstoffreiche Böden

kohlenstoffreiche Böden (Moortreposole)

Landesgrenze

0 0,125 0,25 0,5 0,75 1

Kilometer

Hintergrundkarte:
Amtliche Präsentation 1 : 10 000

Vervielfältigung der Grundlagenkarte nur mit Genehmigung des Herausgebers.
Quellenvermerk:
Auszug aus den Geodaten des Landesamtes für Geoinformation und Landesvermessung Niedersachsen

© 2025 LGLN

© GeoBasis-DE / BKG (2025) CC BY 4.0

Vervielfältigung der Fachinformationen nur mit Genehmigung des ML.

Niedersächsische Verordnung zur Ausweisung von Feuchtgebieten und Mooren als Gebietskulisse nach § 11 Abs. 1 und 4 der GAP-Konditionalitäten-Verordnung

Anlage zu § 1 Abs.1

Detailkarte der kohlenstoffreichen Böden inklusive der Moor-Treposole gem. § 11 Abs. 2 GAPKondV

Blattnummer:	584
Erstellungsdatum:	11.02.2025
Maßstab:	1:10.000

Realisiert durch

Niedersächsisches Ministerium für Ernährung, Landwirtschaft und Verbraucherschutz

SLA

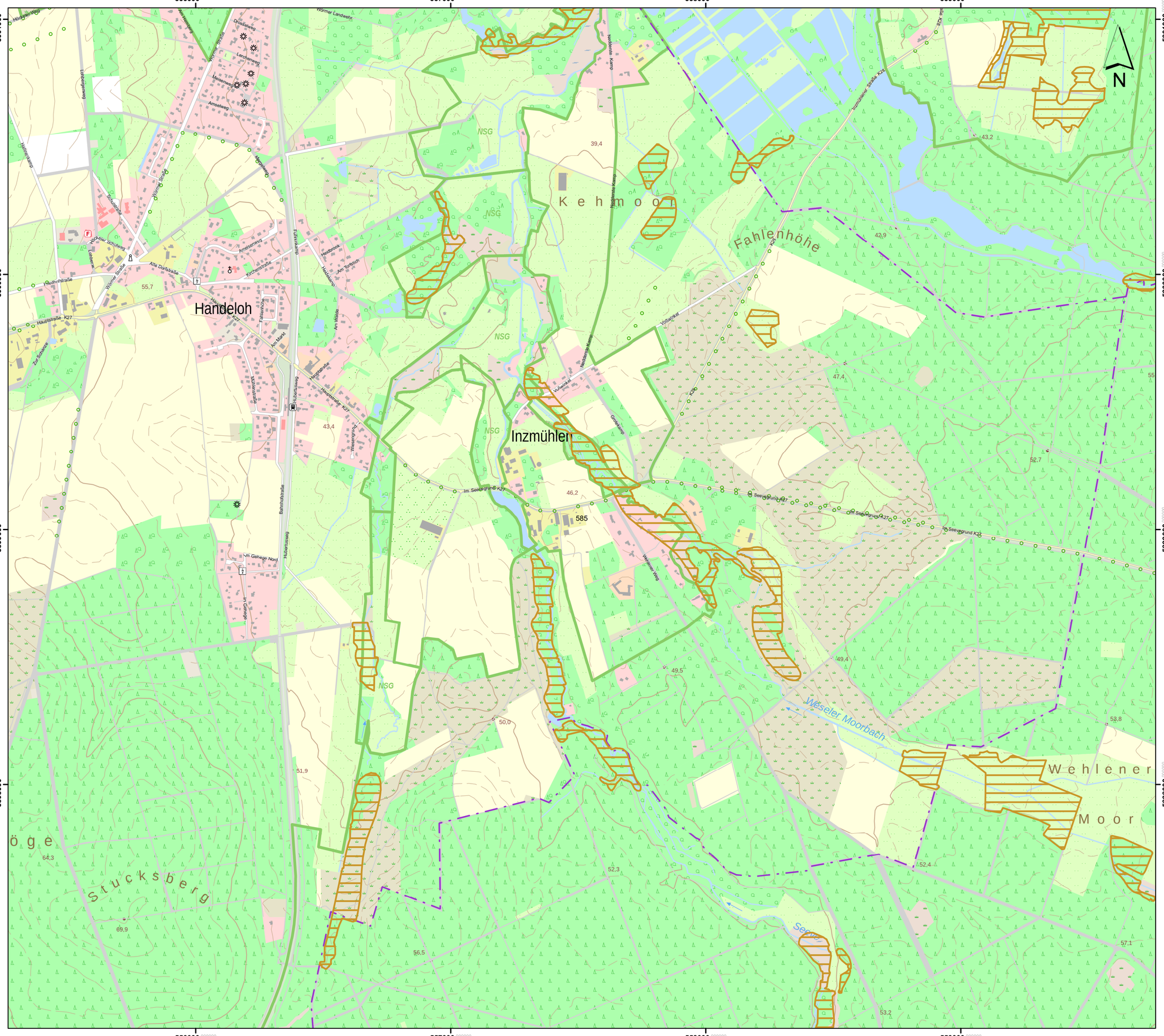
556000
557000
558000
559000
5901000
5900000
5899000
5898000
N
Handeloh
K e h m o o r
Inzmühlen
Fahlenhöhe
Wehlener
Moor
ö g e
Stucksberg
Weseler Moorbach
NSG
Wörmer Landweg
Wörmer Straße
Lerchenweg
Meisenweg
Amselweg
Lüneburger Heideweg
Wörmer Straße
Schulstraße
Hützeler Schützenhof
Alte Dorfstraße
Rathausstraße
Kirchenstraße
Am Forsch
Am Walde
Am Markt
Bahnhofstraße
Hubertusweg
Hauptstraße K27
Zur Schanze
Heidebrook
Fahlenkamp
Nadelnasser Kamp
Nadelnasser Kamp
Nadelnasser K

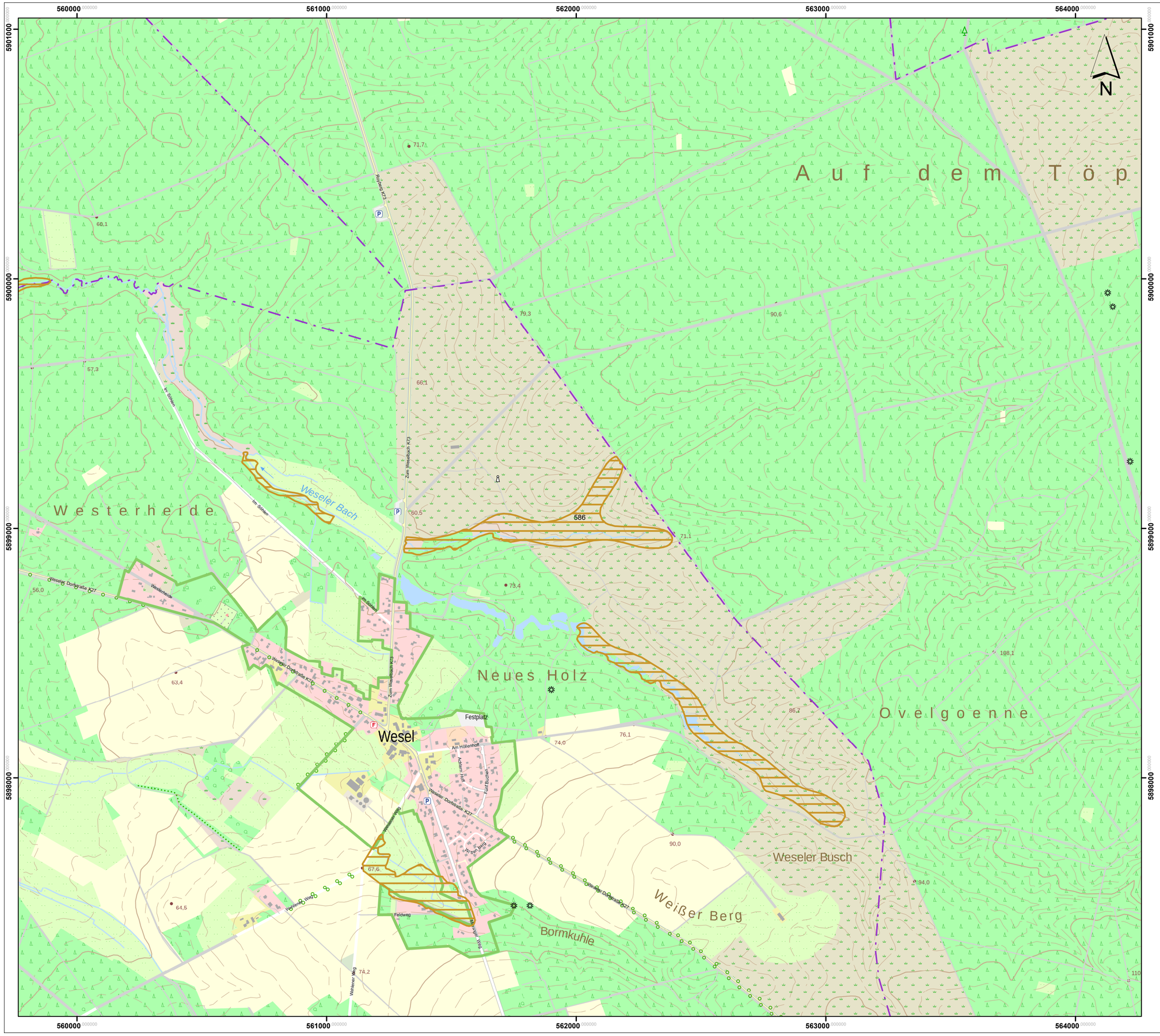

Lageübersicht

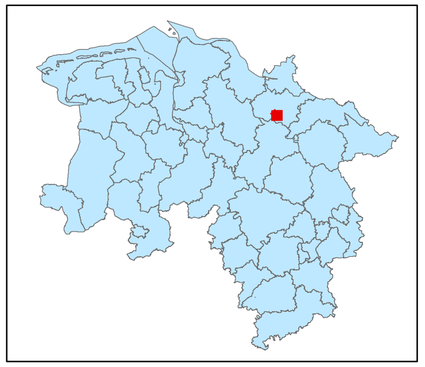

Legende

kohlenstoffreiche Böden

kohlenstoffreiche Böden (Moortreposole)

Landesgrenze

0 0,125 0,25 0,5 0,75 1

Kilometer

Hintergrundkarte:
Amtliche Präsentation 1 : 10 000

Vervielfältigung der Grundlagenkarte nur mit Genehmigung des Herausgebers.
Quellenvermerk:
Auszug aus den Geodaten des Landesamtes für Geoinformation und Landesvermessung Niedersachsen

© 2025 LGLN

© GeoBasis-DE / BKG (2025) CC BY 4.0

Vervielfältigung der Fachinformationen nur mit Genehmigung des ML.

Niedersächsische Verordnung zur Ausweisung von Feuchtgebieten und Mooren als Gebietskulisse nach § 11 Abs. 1 und 4 der GAP-Konditionalitäten-Verordnung

Anlage zu § 1 Abs.1

Detailkarte der kohlenstoffreichen Böden inklusive der Moor-Treposole gem. § 11 Abs. 2 GAPKondV

Blattnummer:	586
Erstellungsdatum:	11.02.2025
Maßstab:	1:10.000

Realisiert durch

Niedersächsisches Ministerium für Ernährung, Landwirtschaft und Verbraucherschutz

SLA

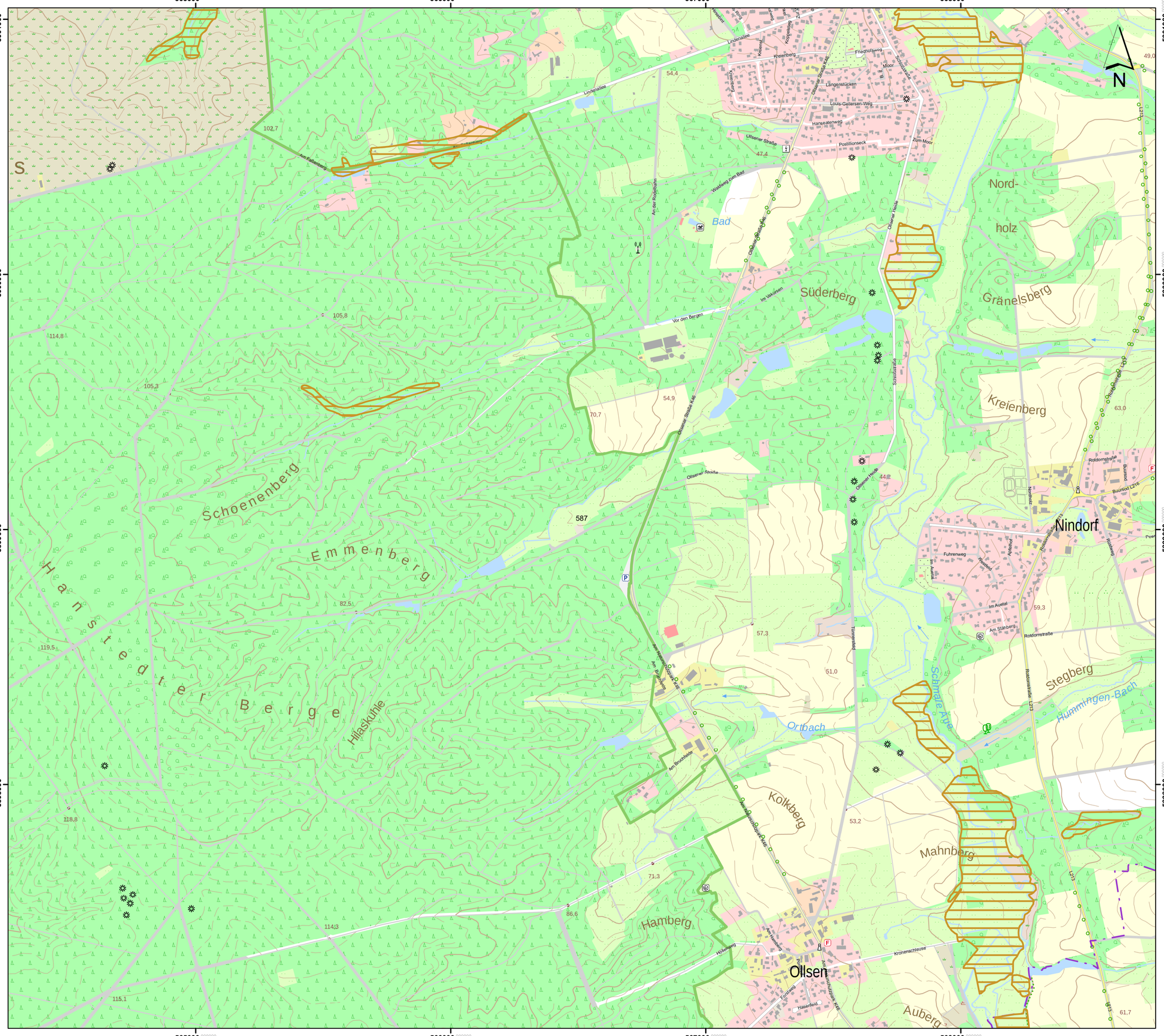
565000
566000
567000
568000
5901000
5900000
5899000
5898000
Schoenenberg
Emmenberg
Hanstedter Berge
Hilaskuhle
Süderberg
Bad
Nord-
holz
Gränelsberg
Kreienberg
Nindorf
Stegberg
Hummingen-Bach
Ortbach
Kolkberg
Mahnberg
Hamberg
Ollsen
Auberg
Schmale Aue
Lönnallee
Ulsener Straße
Ulsener Straße K46
Ulsener Straße L213
Ulsener Straße L215
Ulsener Heide
Schulstraße
Rotdornstraße
Rotdornstraße L213
Rotdornstraße K46
Postillionseck
Langenstücken
Louis-Geisler-Weg
Hanseatenweg
Friedhofsweg
Kreienberg
Im Vakuhlen
Vor den Bergen
Am Rodelhahn
Am Fahrenberg
Am Bruchfelde
Am Stahlberg
Im Auetal
Fuhrenweg
Krönensichteuse
Hasenfeld
Erdberg
Hühnerweg
Turnplatz
Am Rübenkamp
Am Bruchfelde
Am Stahlberg
Rotdornstraße
Buurnood
Buurnood L215
Rosenstraße
Rosenweg
Parkhof
Nordhof
Pommernweg
Zum Moor
Kreienberg
Wanderweg zum Bad
Am Fahrenberg
Am Bruchfelde
Am Rübenkamp
Am Stahlberg
Rotdornstraße
Rotdornstraße L213
Rotdornstraße K46
Ulsener Straße K46
Ulsener Straße L213
Ulsener Straße L215
Ulsener Heide
Schulstraße

Lageübersicht

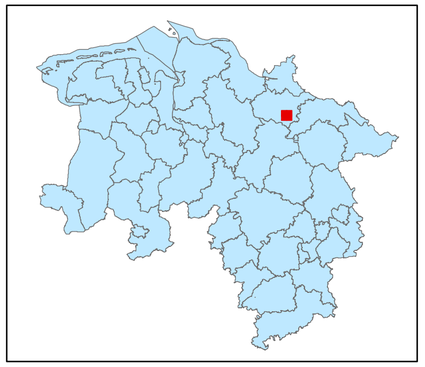

Legende

kohlenstoffreiche Böden

kohlenstoffreiche Böden (Moortreposole)

Landesgrenze

0 0,125 0,25 0,5 0,75 1

Kilometer

Hintergrundkarte:
Amtliche Präsentation 1 : 10 000

Vervielfältigung der Grundlagenkarte nur mit Genehmigung des Herausgebers.
Quellenvermerk:
Auszug aus den Geodaten des Landesamtes für Geoinformation und Landesvermessung Niedersachsen

© 2025 LGLN

© GeoBasis-DE / BKG (2025) CC BY 4.0

Vervielfältigung der Fachinformationen nur mit Genehmigung des ML.

Niedersächsische Verordnung zur Ausweisung von Feuchtgebieten und Mooren als Gebietskulisse nach § 11 Abs. 1 und 4 der GAP-Konditionalitäten-Verordnung

Anlage zu § 1 Abs.1

Detailkarte der kohlenstoffreichen Böden inklusive der Moor-Treposole gem. § 11 Abs. 2 GAPKondV

Blattnummer:	588
Erstellungsdatum:	11.02.2025
Maßstab:	1:10.000

Realisiert durch

Niedersächsisches Ministerium für Ernährung, Landwirtschaft und Verbraucherschutz

SLA

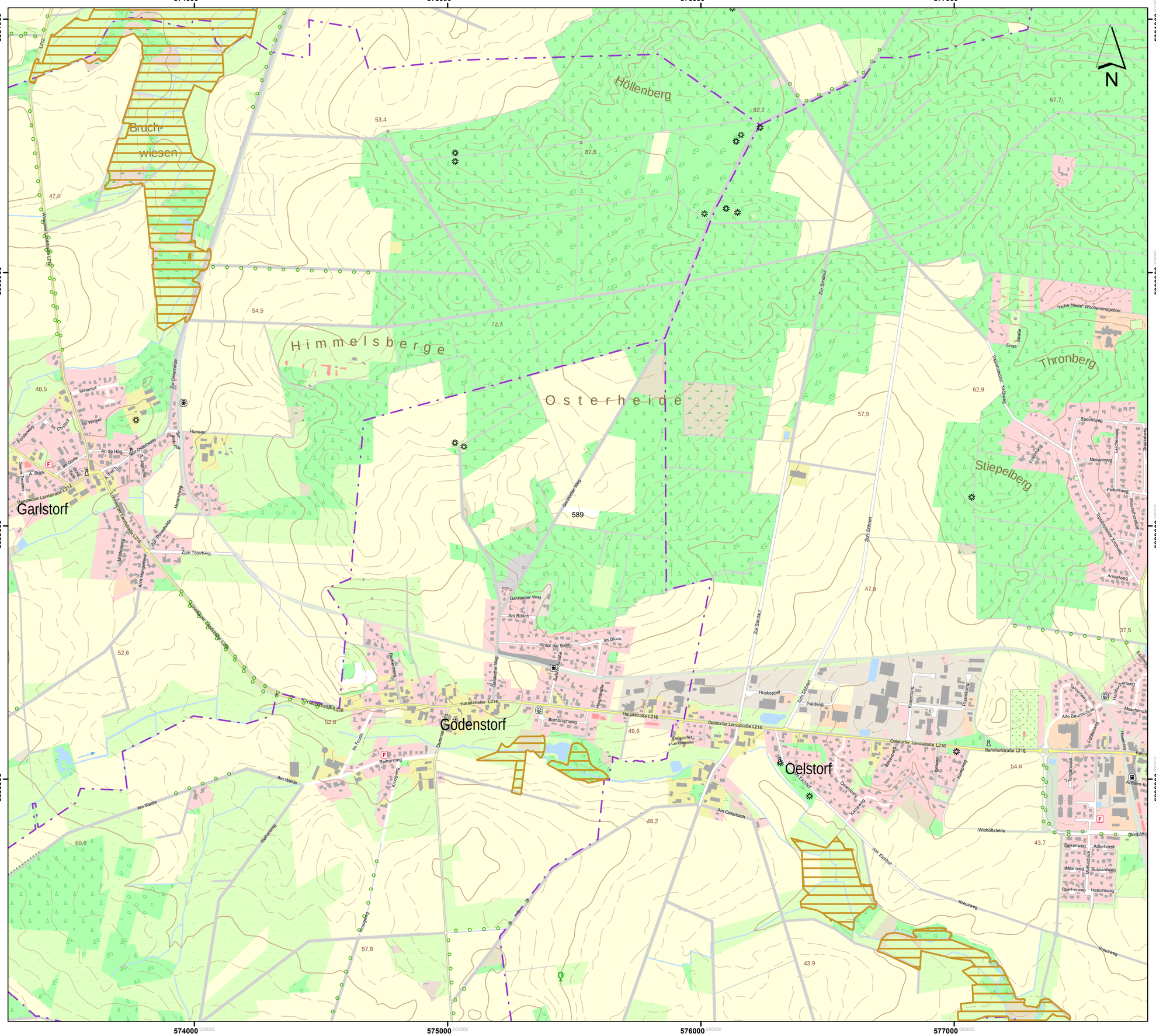

Lageübersicht

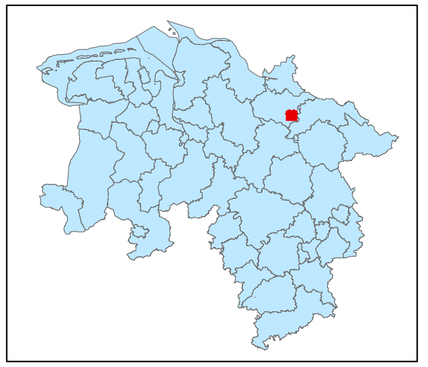

Legende

kohlenstoffreiche Böden

kohlenstoffreiche Böden (Moortreposole)

Landesgrenze

0 0,125 0,25 0,5 0,75 1

Kilometer

Hintergrundkarte:
Amtliche Präsentation 1 : 10 000

Vervielfältigung der Grundlagenkarte nur mit Genehmigung des Herausgebers.
Quellenvermerk:
Auszug aus den Geodaten des Landesamtes für Geoinformation und Landesvermessung Niedersachsen

© 2025 LGLN

© GeoBasis-DE / BKG (2025) CC BY 4.0

Vervielfältigung der Fachinformationen nur mit Genehmigung des ML.

Niedersächsische Verordnung zur Ausweisung von Feuchtgebieten und Mooren als Gebietskulisse nach § 11 Abs. 1 und 4 der GAP-Konditionalitäten-Verordnung

Anlage zu § 1 Abs.1

Detailkarte der kohlenstoffreichen Böden inklusive der Moor-Treposole gem. § 11 Abs. 2 GAPKondV

Blattnummer:	589
Erstellungsdatum:	11.02.2025
Maßstab:	1:10.000

Realisiert durch

Niedersächsisches Ministerium für Ernährung, Landwirtschaft und Verbraucherschutz

SLA

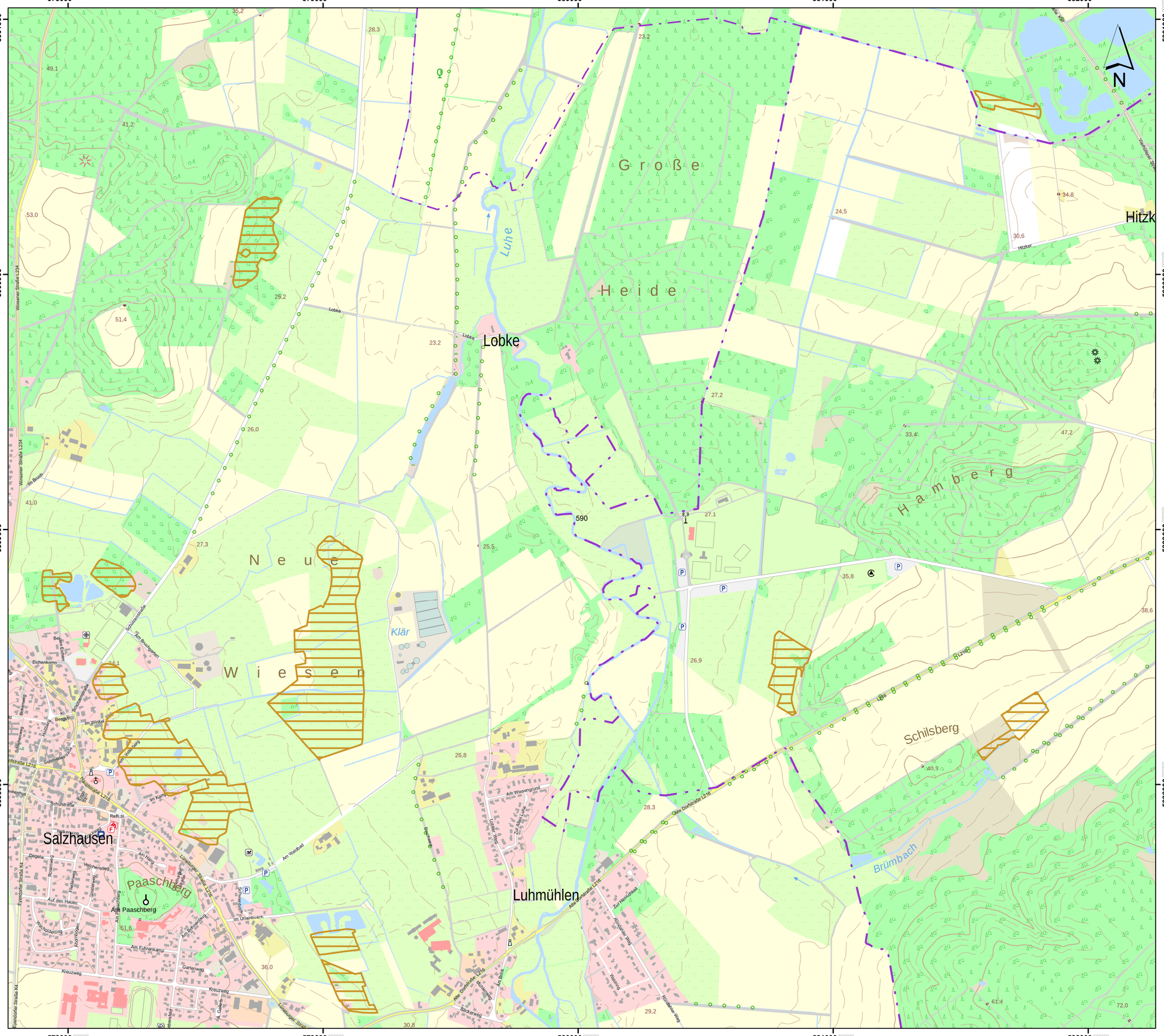

Lageübersicht

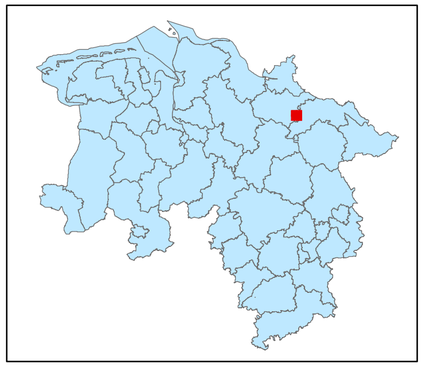

Legende

kohlenstoffreiche Böden

kohlenstoffreiche Böden (Moortreposole)

Landesgrenze

0 0,125 0,25 0,5 0,75 1

Kilometer

Hintergrundkarte:
Amtliche Präsentation 1 : 10 000

Vervielfältigung der Grundlagenkarte nur mit Genehmigung des Herausgebers.
Quellenvermerk:
Auszug aus den Geodaten des Landesamtes für Geoinformation und Landesvermessung Niedersachsen

© 2025 LGLN

© GeoBasis-DE / BKG (2025) CC BY 4.0

Vervielfältigung der Fachinformationen nur mit Genehmigung des ML.

Niedersächsische Verordnung zur Ausweisung von Feuchtgebieten und Mooren als Gebietskulisse nach § 11 Abs. 1 und 4 der GAP-Konditionalitäten-Verordnung

Anlage zu § 1 Abs.1

Detailkarte der kohlenstoffreichen Böden inklusive der Moor-Treposole gem. § 11 Abs. 2 GAPKondV

Blattnummer:	590
Erstellungsdatum:	11.02.2025
Maßstab:	1:10.000

Realisiert durch

Niedersächsisches Ministerium für Ernährung, Landwirtschaft und Verbraucherschutz

SLA

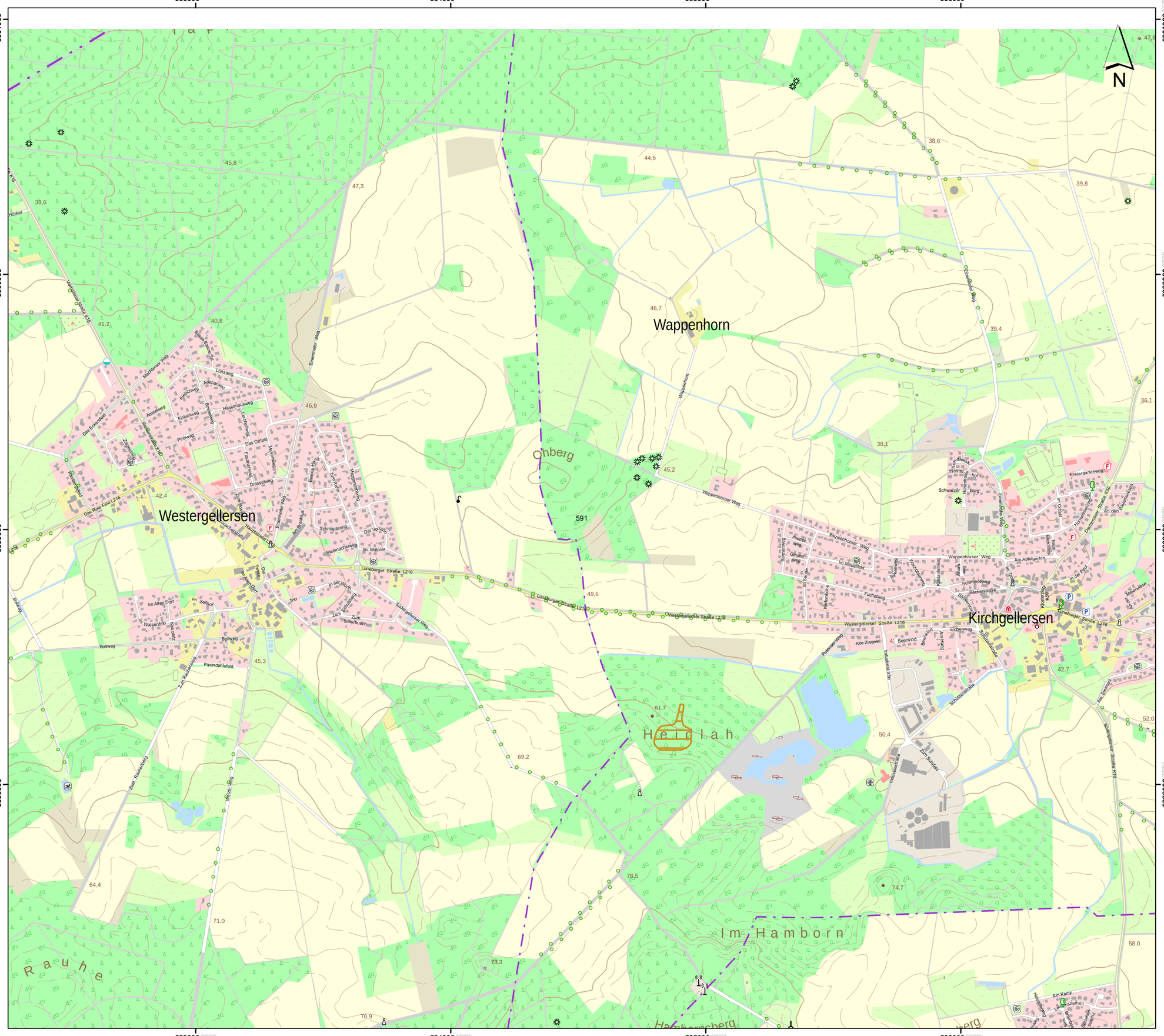

Lageübersicht

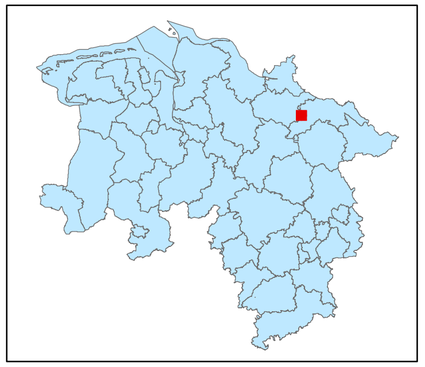

Legende

kohlenstoffreiche Böden

kohlenstoffreiche Böden (Moortreposole)

Landesgrenze

0 0,125 0,25 0,5 0,75 1

Kilometer

Hintergrundkarte:
Amtliche Präsentation 1 : 10 000

Vervielfältigung der Grundlagenkarte nur mit Genehmigung des Herausgebers.
Quellenvermerk:
Auszug aus den Geodaten des Landesamtes für Geoinformation und Landesvermessung Niedersachsen

© 2025 LGLN

© GeoBasis-DE / BKG (2025) CC BY 4.0

Vervielfältigung der Fachinformationen nur mit Genehmigung des ML.

Niedersächsische Verordnung zur Ausweisung von Feuchtgebieten und Mooren als Gebietskulisse nach § 11 Abs. 1 und 4 der GAP-Konditionalitäten-Verordnung

Anlage zu § 1 Abs.1

Detailkarte der kohlenstoffreichen Böden inklusive der Moor-Treposole gem. § 11 Abs. 2 GAPKondV

Blattnummer:	591
Erstellungsdatum:	11.02.2025
Maßstab:	1:10.000

Realisiert durch

Niedersächsisches Ministerium für Ernährung, Landwirtschaft und Verbraucherschutz

SLA

Lageübersicht

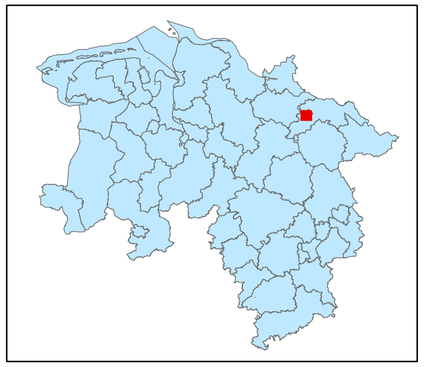

Legende

kohlenstoffreiche Böden

kohlenstoffreiche Böden (Moortreposole)

Landesgrenze

0 0,125 0,25 0,5 0,75 1

Kilometer

Hintergrundkarte:
Amtliche Präsentation 1 : 10 000

Vervielfältigung der Grundlagenkarte nur mit Genehmigung des Herausgebers.
Quellenvermerk:
Auszug aus den Geodaten des Landesamtes für Geoinformation und Landesvermessung Niedersachsen

© 2025 LGLN

© GeoBasis-DE / BKG (2025) CC BY 4.0

Vervielfältigung der Fachinformationen nur mit Genehmigung des ML.

Niedersächsische Verordnung zur Ausweisung von Feuchtgebieten und Mooren als Gebietskulisse nach § 11 Abs. 1 und 4 der GAP-Konditionalitäten-Verordnung

Anlage zu § 1 Abs.1

Detailkarte der kohlenstoffreichen Böden inklusive der Moor-Treposole gem. § 11 Abs. 2 GAPKondV

Blattnummer:	592
Erstellungsdatum:	11.02.2025
Maßstab:	1:10.000

Realisiert durch

Niedersächsisches Ministerium für Ernährung, Landwirtschaft und Verbraucherschutz

SLA

592000 593000 594000 595000

5901000 5900000 5899000 5898000

Weststadt
Altstadt
Hasenwinkel
Kalkberg
Fußgängerzone
Mittelfeld
Rotes Feld
Gut Schnellenberg
Zentralfriedhof
Ovelgönne
Oedeme
Hasenburg
Bockelsberg
Wilschenbruch
Posten 90
Aue-
wiesen
Tier-
garten
593

Lageübersicht

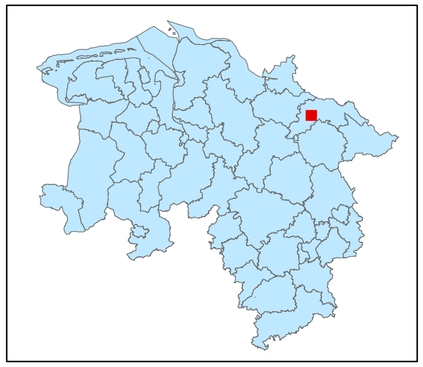

Legende

- kohlenstoffreiche Böden
- kohlenstoffreiche Böden (Moortreposole)
- Landesgrenze

0 0,125 0,25 0,5 0,75 1

Kilometer

Hintergrundkarte:
Amtliche Präsentation 1 : 10 000

Vervielfältigung der Grundlagenkarte nur mit Genehmigung des Herausgebers.
Quellenvermerk:
Auszug aus den Geodaten des Landesamtes für Geoinformation und Landesvermessung Niedersachsen

© 2025 LGLN

© GeoBasis-DE / BKG (2025) CC BY 4.0

Vervielfältigung der Fachinformationen nur mit Genehmigung des ML.

Niedersächsische Verordnung zur Ausweisung von Feuchtgebieten und Mooren als Gebietskulisse nach § 11 Abs. 1 und 4 der GAP-Konditionalitäten-Verordnung

Anlage zu § 1 Abs.1

Detailkarte der kohlenstoffreichen Böden inklusive der Moor-Treposole gem. § 11 Abs. 2 GAPKondV

Blattnummer:	593
Erstellungsdatum:	11.02.2025
Maßstab:	1:10.000

Realisiert durch

Niedersächsisches Ministerium für Ernährung, Landwirtschaft und Verbraucherschutz

SLA

596000 597000 598000 599000 600000

5901000 5900000 5899000 5898000

Neu Hagen
Kaltenmoor
Lange Berge
Waldfriedhof
Hagen
Willerding
Göxe
Kreikenberg
Wendisch Evern
Bilmer Strauch
ELBE-SEITENKANAL
Bad
Siemensstraße
Guerickestraße
Bunsenstraße
Hans-Staffen
Bachstraße
Schumannstraße
Kopernikusstraße
Helmholtzstraße
Ahornweg
Dahlenburger Landstraße
Walter-Bäcker-Straße
Schulstraße
Stadtkoppel
Rudolf-Diesel-Straße
Auf der Seegelage
Lüneburg
Schillerstraße
Graf-Schenk-von-Stauffenberg-Str.
Dr.-Lilo-Goeden-Straße
Wilhelm-Leuschner-Straße
Hermann-Niemann-Str.
Robert-Brendel-Straße
Johanna-Rohrmann-Str.
Ludwig-Bäck-Straße
Ahlborn-Straße
Adolf-Reichwein-Straße
Konrad-Adenauer-Straße
Theo.-Haubisch-Str.
Maria-Terweiler-Str.
Apfelallee
Kähne-Kö
Kähne-Kruggt-Straße
Hans-Teweß-Ring
Hermann-Wagner-Str.
Zeppelinstraße
Max-Jenne-Straße
Gebrüder-Heyn-Straße
Otto-Brenner-Straße
Elsa-Klüver-Straße
Hohenhorststraße
Theodor-Marwitz-Straße
Wilhelm-Fressel-Straße
Kurt-Hibbold-Straße
Liliental
Lüneburger Straße K37
Ilmenauer Straße K37
Hof Göxe
Heidberg
Feldstraße
Am Bahnhof
Am Raden
Am Steinbusch
Dorfstraße
Ringstraße
Birkenweg
Eichenweg
Auf dem Hohlberg
Kirchhorst
Im Winkel
Im Dreieck
In der Heide
In der Lehde
Wiesenweg
Zur Ohe
Friedrich-Penseler-Straße
August-Wellenkamp-Str.
Georg-Lepken-Straße
Auf den Blöcken
Hermann-Löns-Straße
Im Kamp
Buxus-Kamp
Cheiranthus-Straße
Bolzplatz
Sportplatz
Tennisplatz
Kläranlage
B209
B216
L221
K40
K48
42.0
46.4
50.2
54,6
56,1
32,3
34,0
594

Lageübersicht

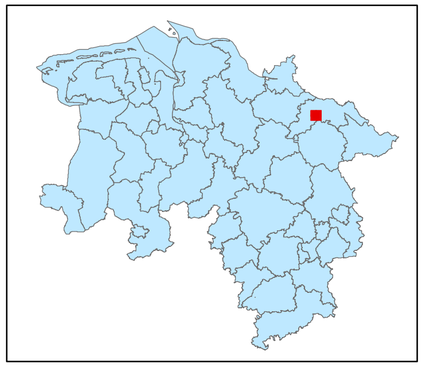

Legende

kohlenstoffreiche Böden

kohlenstoffreiche Böden (Moortreposole)

Landesgrenze

0 0,125 0,25 0,5 0,75 1

Kilometer

Hintergrundkarte:
Amtliche Präsentation 1 : 10 000

Vervielfältigung der Grundlagenkarte nur mit Genehmigung des Herausgebers.
Quellenvermerk:
Auszug aus den Geodaten des Landesamtes für Geoinformation und Landesvermessung Niedersachsen

© 2025 LGLN

© GeoBasis-DE / BKG (2025) CC BY 4.0

Vervielfältigung der Fachinformationen nur mit Genehmigung des ML.

Niedersächsische Verordnung zur Ausweisung von Feuchtgebieten und Mooren als Gebietskulisse nach § 11 Abs. 1 und 4 der GAP-Konditionalitäten-Verordnung

Anlage zu § 1 Abs.1

Detailkarte der kohlenstoffreichen Böden inklusive der Moor-Treposole gem. § 11 Abs. 2 GAPKondV

Blattnummer:	594
Erstellungsdatum:	11.02.2025
Maßstab:	1:10.000

Realisiert durch

Niedersächsisches Ministerium für Ernährung, Landwirtschaft und Verbraucherschutz

SLA

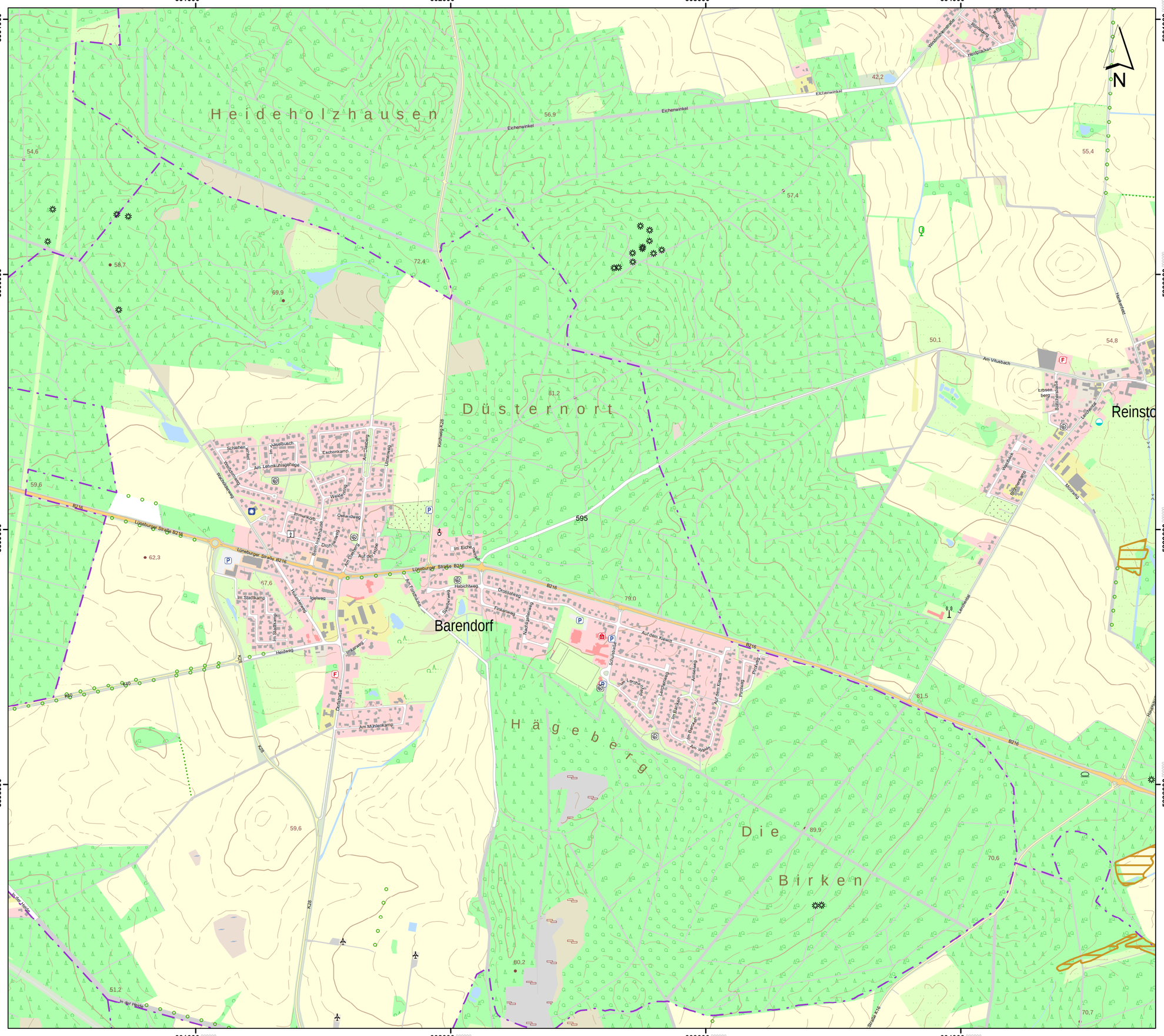

Lageübersicht

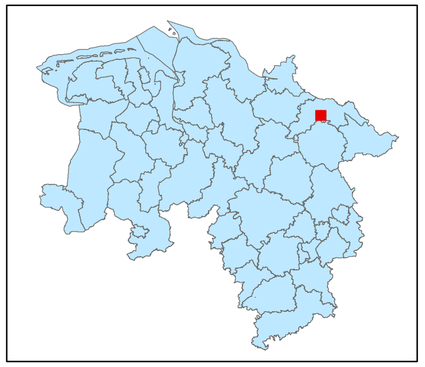

Legende

kohlenstoffreiche Böden

kohlenstoffreiche Böden (Moortreposole)

Landesgrenze

0 0,125 0,25 0,5 0,75 1

Kilometer

Hintergrundkarte:
Amtliche Präsentation 1 : 10 000

Vervielfältigung der Grundlagenkarte nur mit Genehmigung des Herausgebers.
Quellenvermerk:
Auszug aus den Geodaten des Landesamtes für Geoinformation und Landesvermessung Niedersachsen

© 2025 LGLN

© GeoBasis-DE / BKG (2025) CC BY 4.0

Vervielfältigung der Fachinformationen nur mit Genehmigung des ML.

Niedersächsische Verordnung zur Ausweisung von Feuchtgebieten und Mooren als Gebietskulisse nach § 11 Abs. 1 und 4 der GAP-Konditionalitäten-Verordnung

Anlage zu § 1 Abs.1

Detailkarte der kohlenstoffreichen Böden inklusive der Moor-Treposole gem. § 11 Abs. 2 GAPKondV

Blattnummer:	595
Erstellungsdatum:	11.02.2025
Maßstab:	1:10.000

Realisiert durch

Niedersächsisches Ministerium für Ernährung, Landwirtschaft und Verbraucherschutz

SLA

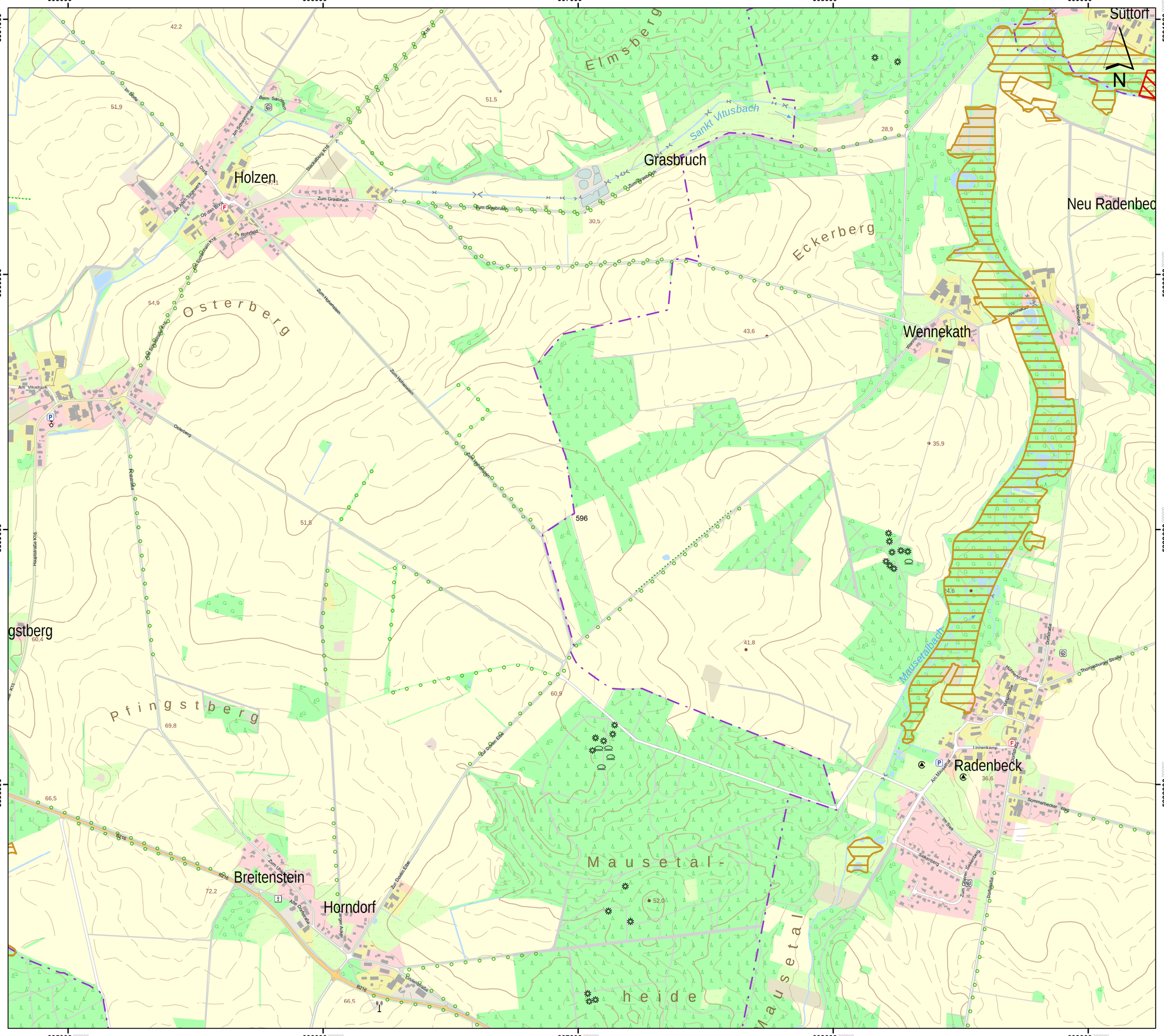

Lageübersicht

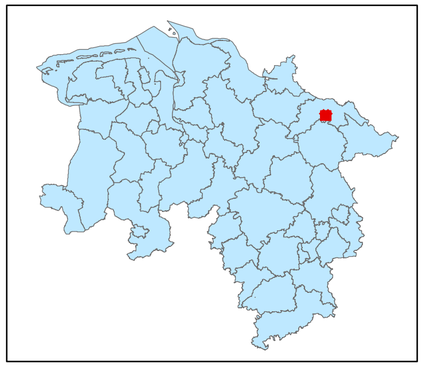

Legende

- kohlenstoffreiche Böden
- kohlenstoffreiche Böden (Moortreposole)
- Landesgrenze

0 0,125 0,25 0,5 0,75 1

Kilometer

Hintergrundkarte:
Amtliche Präsentation 1 : 10 000

Vervielfältigung der Grundlagenkarte nur mit Genehmigung des Herausgebers.
Quellenvermerk:
Auszug aus den Geodaten des Landesamtes für Geoinformation und Landesvermessung Niedersachsen

© 2025 LGLN

© GeoBasis-DE / BKG (2025) CC BY 4.0

Vervielfältigung der Fachinformationen nur mit Genehmigung des ML.

Niedersächsische Verordnung zur Ausweisung von Feuchtgebieten und Mooren als Gebietskulisse nach § 11 Abs. 1 und 4 der GAP-Konditionalitäten-Verordnung

Anlage zu § 1 Abs.1

Detailkarte der kohlenstoffreichen Böden inklusive der Moor-Treposole gem. § 11 Abs. 2 GAPKondV

Blattnummer:	596
Erstellungsdatum:	11.02.2025
Maßstab:	1:10.000

Realisiert durch

Niedersächsisches Ministerium für Ernährung, Landwirtschaft und Verbraucherschutz

SLA

610000 611000 612000 613000

5901000 5900000 5899000 5898000

Matte-

lohne

Kalbsberg

Bargmoor

Thomasburg

Wiecheln

Junkernhof

Ellringe

B a r

N

28,6 75,1 67,8 45,3 61,8 51,6 44,4 57,8 55,4 41,4 67,2 60,3 58,0 32,4 25,4 597 30,9 27,8 33,5 27,2 44,0 56,5 42,3 50,9 43,8 40,1 40,9 50,0

K14 K26 K56

Bretzer Weg Dannhopweg Zum Barenhorst Im Winkel Kirchring Am Vogelberg Hagenweg Am Neetzetal Nienbur Straße Flotzenweg Zum Küselberg Raiffeisenweg Thomasburger Straße Auf dem Steinkamp Am Försterhütz An der Eiche Am Sportplatz Bardowicker Straße Am Hakedahl Am Hamberg Neetzer Weg Elbinger Neetzetal Wiechelner Weg Sigmarbosteler Weg

Bargmoor

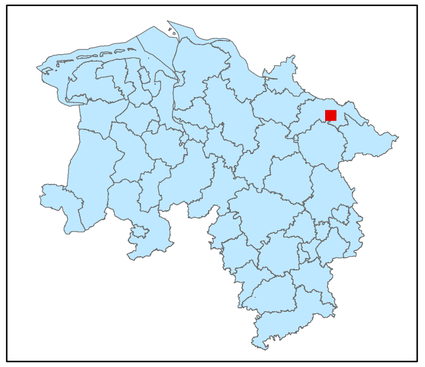

Legende

kohlenstoffreiche Böden

kohlenstoffreiche Böden (Moortreposole)

Landesgrenze

0 0,125 0,25 0,5 0,75 1

Kilometer

Hintergrundkarte:
Amtliche Präsentation 1 : 10 000

Vervielfältigung der Grundlagenkarte nur mit Genehmigung des Herausgebers.
Quellenvermerk:
Auszug aus den Geodaten des Landesamtes für Geoinformation und Landesvermessung Niedersachsen

© 2025 LGLN

© GeoBasis-DE / BKG (2025) CC BY 4.0

Vervielfältigung der Fachinformationen nur mit Genehmigung des ML.

Niedersächsische Verordnung zur Ausweisung von Feuchtgebieten und Mooren als Gebietskulisse nach § 11 Abs. 1 und 4 der GAP-Konditionalitäten-Verordnung

Anlage zu § 1 Abs.1

Detailkarte der kohlenstoffreichen Böden inklusive der Moor-Treposole gem. § 11 Abs. 2 GAPKondV

Blattnummer:	597
Erstellungsdatum:	11.02.2025
Maßstab:	1:10.000

Realisiert durch

Niedersächsisches Ministerium für Ernährung, Landwirtschaft und Verbraucherschutz

SLA

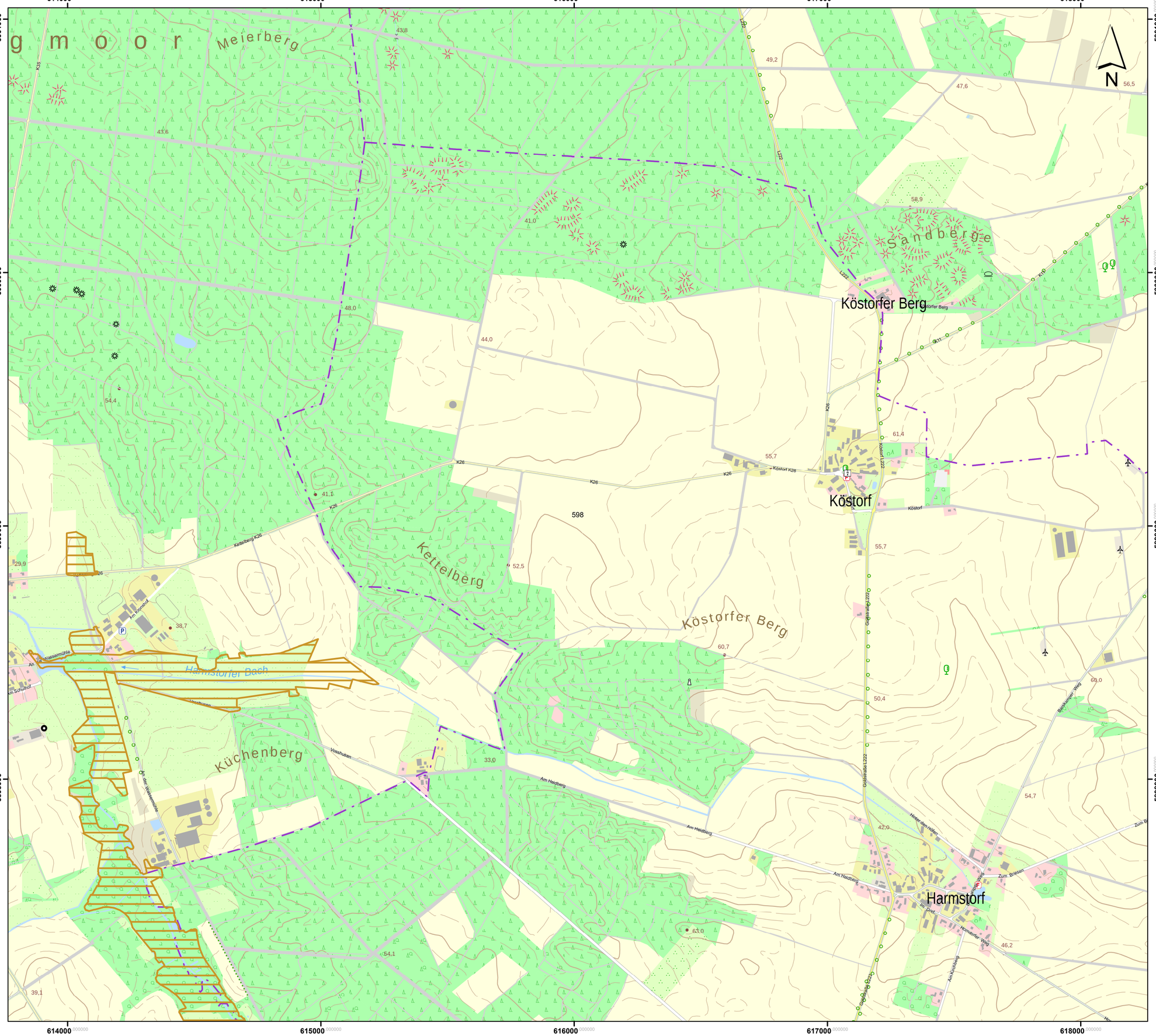

Lageübersicht

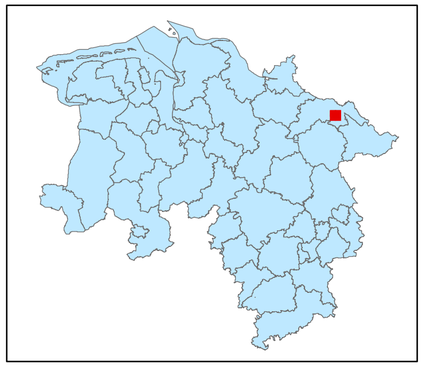

Legende

- kohlenstoffreiche Böden
- kohlenstoffreiche Böden (Moortreposole)
- Landesgrenze

0 0,125 0,25 0,5 0,75 1

Kilometer

Hintergrundkarte:
Amtliche Präsentation 1 : 10 000

Vervielfältigung der Grundlagenkarte nur mit Genehmigung des Herausgebers.
Quellenvermerk:
Auszug aus den Geodaten des Landesamtes für Geoinformation und Landesvermessung Niedersachsen

© 2025 LGLN

© GeoBasis-DE / BKG (2025) CC BY 4.0

Vervielfältigung der Fachinformationen nur mit Genehmigung des ML.

Niedersächsische Verordnung zur Ausweisung von Feuchtgebieten und Mooren als Gebietskulisse nach § 11 Abs. 1 und 4 der GAP-Konditionalitäten-Verordnung

Anlage zu § 1 Abs.1

Detailkarte der kohlenstoffreichen Böden inklusive der Moor-Treposole gem. § 11 Abs. 2 GAPKondV

Blattnummer:	598
Erstellungsdatum:	11.02.2025
Maßstab:	1:10.000

Realisiert durch

Niedersächsisches Ministerium für Ernährung, Landwirtschaft und Verbraucherschutz

SLA

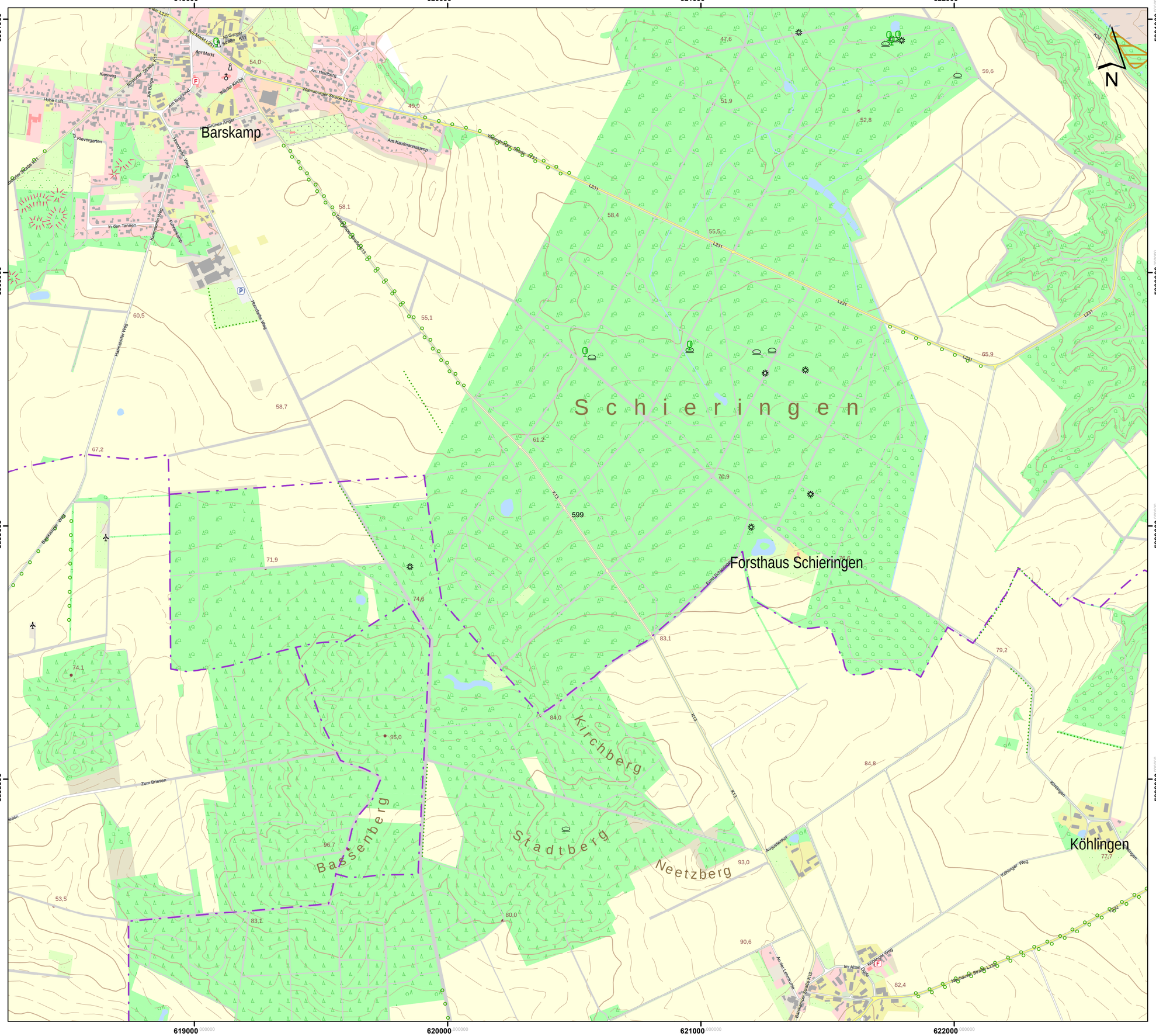

Lageübersicht

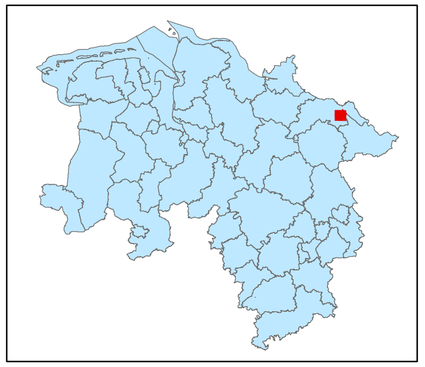

Legende

kohlenstoffreiche Böden

kohlenstoffreiche Böden (Moortreposole)

Landesgrenze

Hintergrundkarte:
Amtliche Präsentation 1 : 10 000

Vervielfältigung der Grundlagenkarte nur mit Genehmigung des Herausgebers.
Quellenvermerk:
Auszug aus den Geodaten des Landesamtes für Geoinformation und Landesvermessung Niedersachsen

© 2025 LGLN

© GeoBasis-DE / BKG (2025) CC BY 4.0

Vervielfältigung der Fachinformationen nur mit Genehmigung des ML.

Niedersächsische Verordnung zur Ausweisung von Feuchtgebieten und Mooren als Gebietskulisse nach § 11 Abs. 1 und 4 der GAP-Konditionalitäten-Verordnung

Anlage zu § 1 Abs.1

Detailkarte der kohlenstoffreichen Böden inklusive der Moor-Treposole gem. § 11 Abs. 2 GAPKondV

Blattnummer:	599
Erstellungsdatum:	11.02.2025
Maßstab:	1:10.000

Realisiert durch

Niedersächsisches Ministerium für Ernährung, Landwirtschaft und Verbraucherschutz

SLA

623000 624000 625000 626000 627000

5901000 5900000 5899000 5898000

N

Walmsburg
Darchau
Katemin
Reeßeln
Klein Kühren
Neu Darchau
Quarstedt
Staatschenberge
Brahmsberg
Klär
Kateminer Mühlenbach
Darchau - Neu Darchau

Lageübersicht

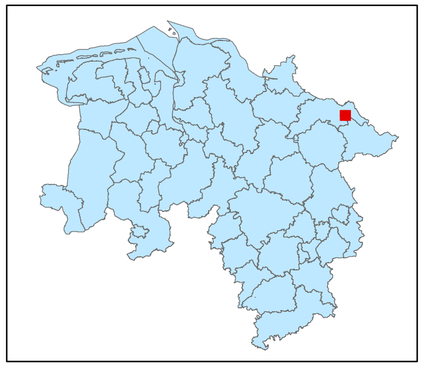

Legende

kohlenstoffreiche Böden

kohlenstoffreiche Böden (Moortreposole)

Landesgrenze

0 0,125 0,25 0,5 0,75 1

Kilometer

Hintergrundkarte:
Amtliche Präsentation 1 : 10 000

Vervielfältigung der Grundlagenkarte nur mit Genehmigung des Herausgebers.
Quellenvermerk:
Auszug aus den Geodaten des Landesamtes für Geoinformation und Landesvermessung Niedersachsen

© 2025 LGLN

© GeoBasis-DE / BKG (2025) CC BY 4.0

Vervielfältigung der Fachinformationen nur mit Genehmigung des ML.

Niedersächsische Verordnung zur Ausweisung von Feuchtgebieten und Mooren als Gebietskulisse nach § 11 Abs. 1 und 4 der GAP-Konditionalitäten-Verordnung

Anlage zu § 1 Abs.1

Detailkarte der kohlenstoffreichen Böden inklusive der Moor-Treposole gem. § 11 Abs. 2 GAPKondV

Blattnummer:	600
Erstellungsdatum:	11.02.2025
Maßstab:	1:10.000

Realisiert durch

Niedersächsisches Ministerium für Ernährung, Landwirtschaft und Verbraucherschutz

SLA