Karte zur
Niedersächsischen Feuchtgebiets- und Moorkulissenverordnung

Teil 3: Blatt 301 bis 450

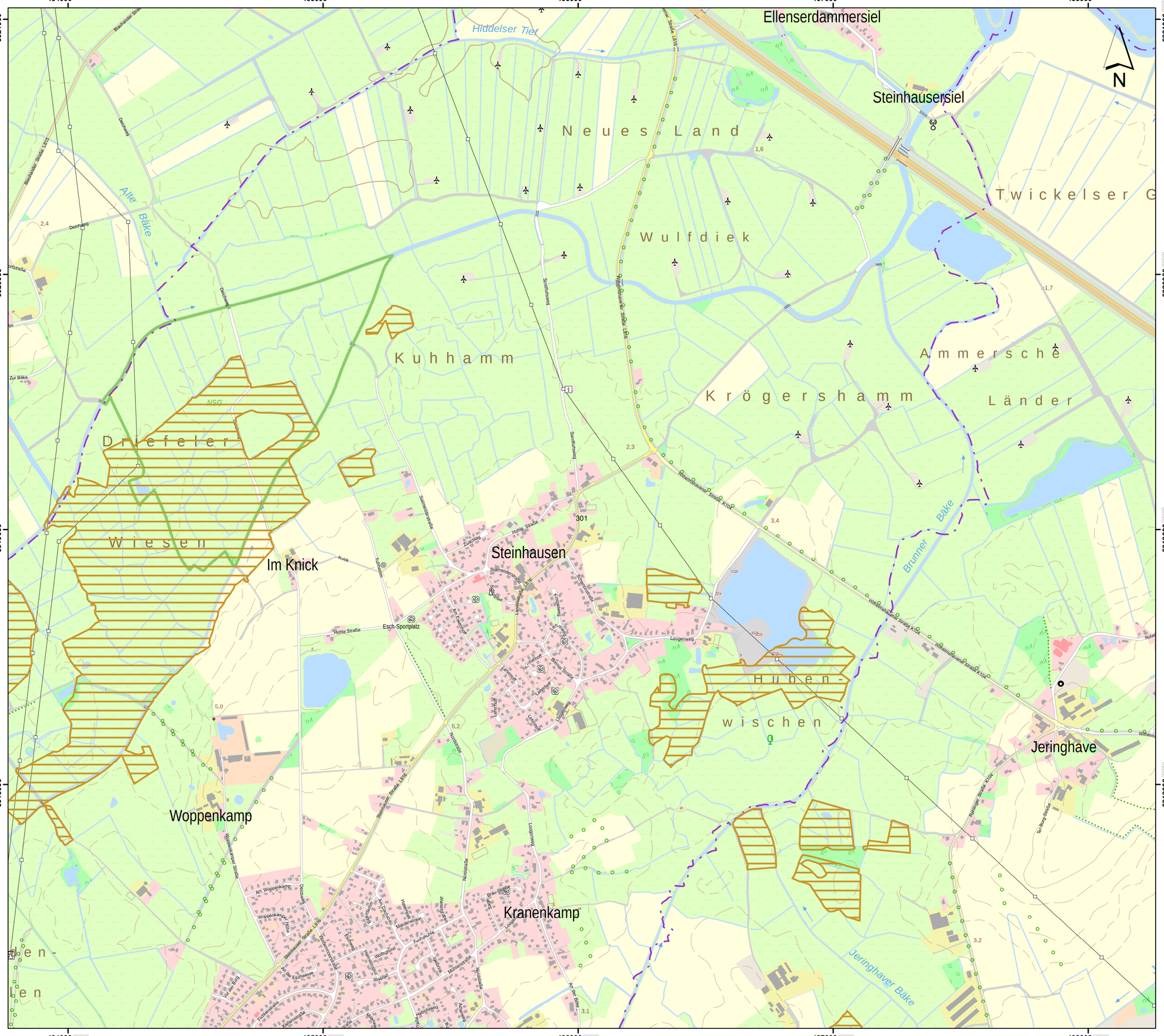
Ellenserdammersiel
Steinhausersiel
Hiddelser Tief
Neues Land
Wulfdiek
Twickelser G
Kuhhamm
Krögershamm
Ammersche
Länder
Driefeler
Wiesen
Im Knick
Steinhausen
Huben-
wischen
Woppenkamp
Kranenkamp
Jeringhave
Alte Bäke
Brunner Bäke
Jeringhaver Bäke
Hohe Straße
Esch-Sportplatz
Steinhauser Straße L816
Rheiderlandstraße K104
Rahlinger Straße K104
Loogenweg
Sandstraßenweg
Deichweg
Dorfstraße
Zur Bäke
Am Woppenkamp
Kirchhofstraße
Am Esch
Am Eschhof
Am Eschweg
Am Dorfbrunnen
Am Erlenhof
Am Lehmhof
Lehmhofstraße
Lehmhofweg
Lehmhofer Straße
Kirchhof
Nordstraße
Nordstraße
Mühlenstraße
Mühlenweg
Mühlenstraße
Am Mühlenberg
Am Mühlenberg
Am Bäkedeich
Am Bäkedeich
Am Bäkedeich

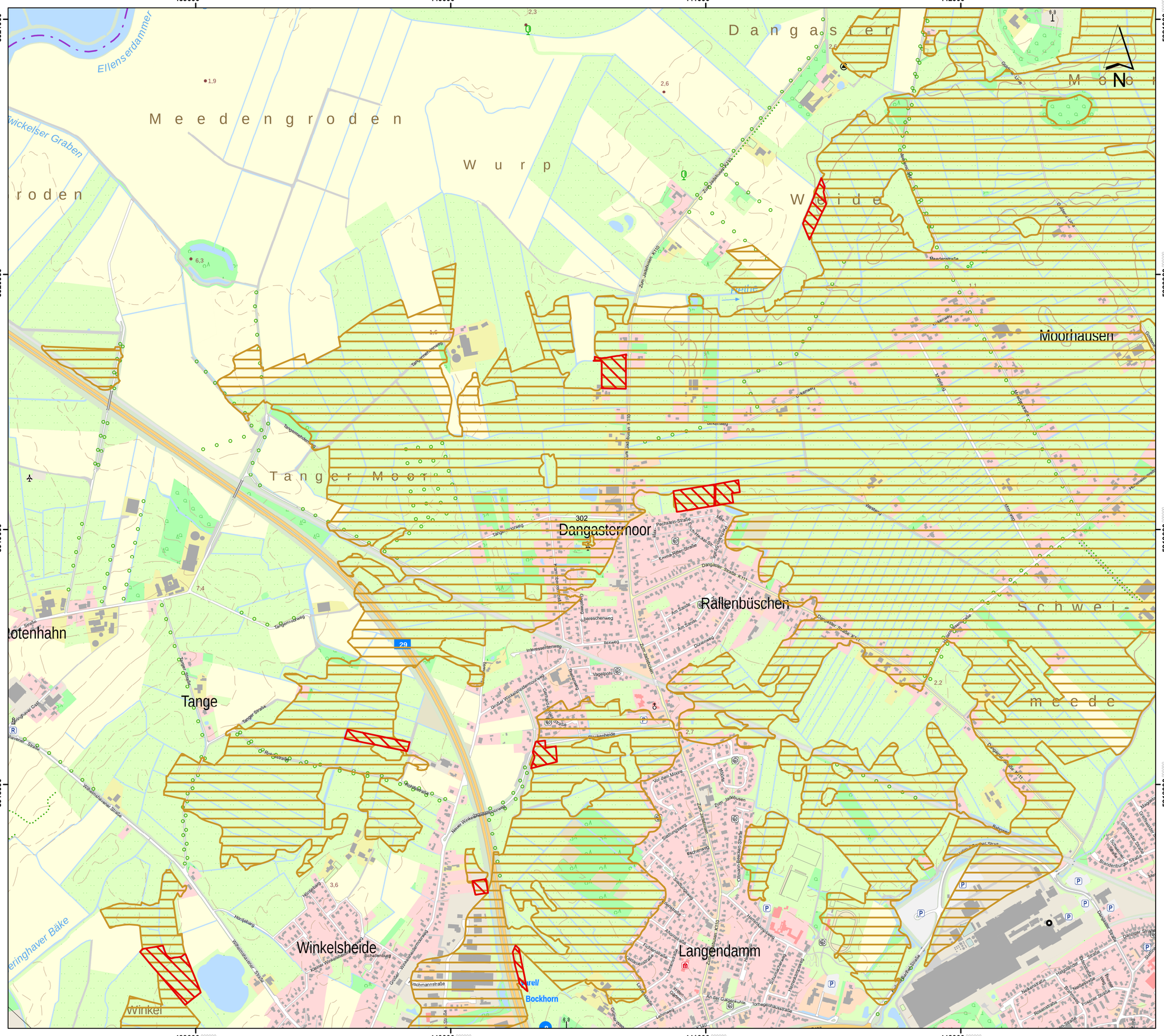
439000
440000
441000
442000
5921000
5920000
5919000
5918000
Ellenserdammer
Twickelser Graben
roden
M e e d e n g r o d e n
W u r p
D a n g a s t e r
M o o r
W e i d e
Moorhausen
Tanger Moor
Dangastermoor
Rallenbüschen
Schwei-
meede
otenhahn
Tange
Winkelsheide
Langendamm
Bockhorn
Winkel
Jade
Zum Jadebusen K110
Dangaster Straße K111
Tangermoorweg
Tangermoorstraße
Neuer Winkelsheidermoorweg
Hohelbarg
Wiesenhaverner Straße
Tanger Straße
Ringhaver Straße
Ringhaver Csarf
Ringhaver Bäke
Pechstein-Straße
Emma-Ritter-Straße
Am Sande
Ilexweg
Interessentenweg
Vogelpohl
Vor dem Moore
Moorweg
Siedlungsweg
Eschenweg
Dänikhorster Straße
Hermann-Allmers-Straße
Meedenstraße
Hermann-Allmers-Straße
Dangaster Straße
Schulstraße
Brandenburger Straße
Dangaster Straße
Rahmweg
Neuenstraße
Rosenstraße
Bahnhofstraße
Fischmannstraße
Torfhaushausstraße
An der Galgenkuhle
Lehmweg
Grüner Weg
Am Tannenhof
Ostfriesenstraße
Ostfriesenstraße
Ostfriesenstraße

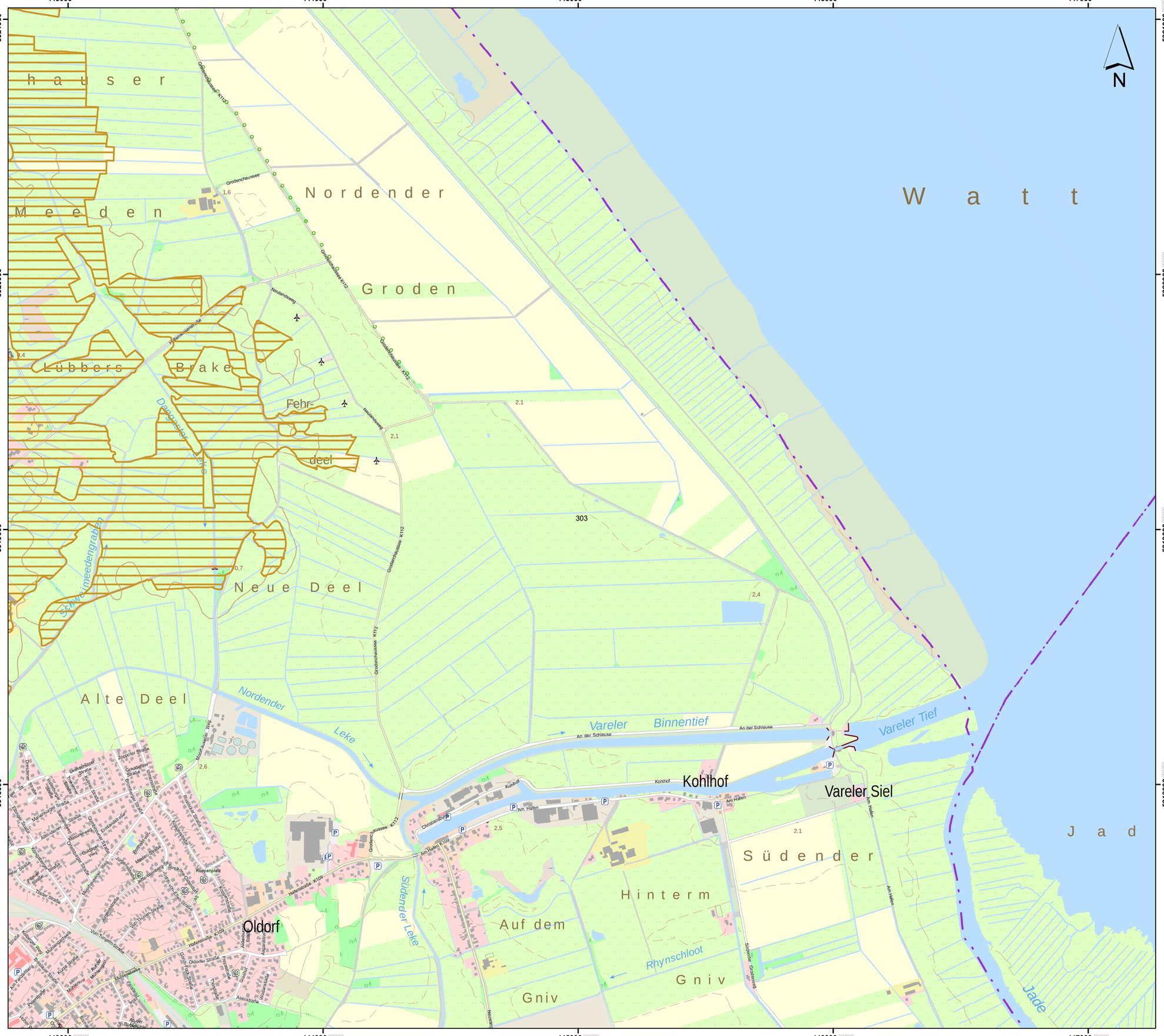

Lageübersicht

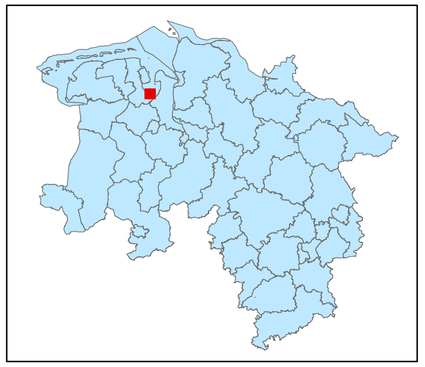

Legende

- kohlenstoffreiche Böden
- kohlenstoffreiche Böden (Moortreposole)
- Landesgrenze

0 0,125 0,25 0,5 0,75 1
Kilometer

Hintergrundkarte:
Amtliche Präsentation 1 : 10 000

Vervielfältigung der Grundlagenkarte nur mit Genehmigung des Herausgebers.
Quellenvermerk:
Auszug aus den Geodaten des Landesamtes für Geoinformation und Landesvermessung Niedersachsen

© 2025 LGLN

© GeoBasis-DE / BKG (2025) CC BY 4.0

Vervielfältigung der Fachinformationen nur mit Genehmigung des ML.

Niedersächsische Verordnung zur Ausweisung von Feuchtgebieten und Mooren als Gebietskulisse nach § 11 Abs. 1 und 4 der GAP-Konditionalitäten-Verordnung

Anlage zu § 1 Abs.1

Detailkarte der kohlenstoffreichen Böden inklusive der Moor-Treposole gem. § 11 Abs. 2 GAPKondV

Blattnummer:	303
Erstellungsdatum:	11.02.2025
Maßstab:	1:10.000

Realisiert durch

Niedersächsisches Ministerium für Ernährung, Landwirtschaft und Verbraucherschutz

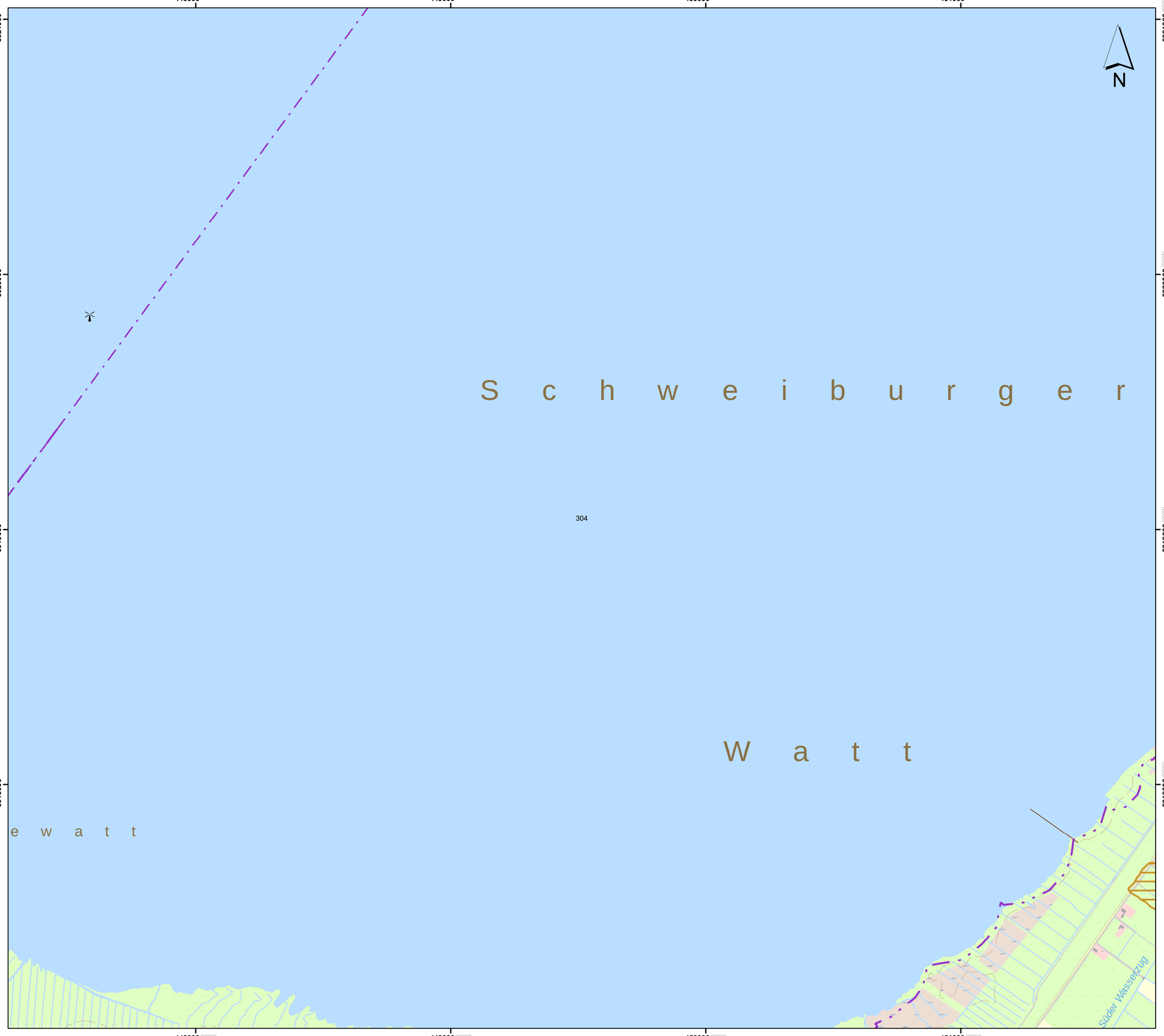

Lageübersicht

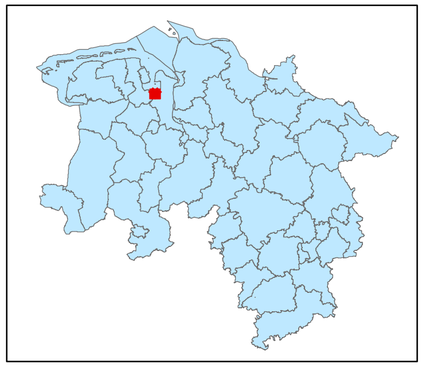

Legende

kohlenstoffreiche Böden

kohlenstoffreiche Böden (Moortreposole)

Landesgrenze

0 0,125 0,25 0,5 0,75 1

Kilometer

Hintergrundkarte:
Amtliche Präsentation 1 : 10 000

Vervielfältigung der Grundlagenkarte nur mit Genehmigung des Herausgebers.
Quellenvermerk:
Auszug aus den Geodaten des Landesamtes für Geoinformation und Landesvermessung Niedersachsen

© 2025 LGLN

© GeoBasis-DE / BKG (2025) CC BY 4.0

Vervielfältigung der Fachinformationen nur mit Genehmigung des ML.

Niedersächsische Verordnung zur Ausweisung von Feuchtgebieten und Mooren als Gebietskulisse nach § 11 Abs. 1 und 4 der GAP-Konditionalitäten-Verordnung

Anlage zu § 1 Abs.1

Detailkarte der kohlenstoffreichen Böden inklusive der Moor-Treposole gem. § 11 Abs. 2 GAPKondV

Blattnummer:	304
Erstellungsdatum:	11.02.2025
Maßstab:	1:10.000

Realisiert durch

Niedersächsisches Ministerium für Ernährung, Landwirtschaft und Verbraucherschutz

SLA

452000 453000 454000 455000 456000

5921000 5920000 5919000 5918000

Reitland

Außendeichen

Heide

Augusthausen

Langes Meer

Achtermeersche Brake

Schweiburgersiel

Norderschweiburg

Schwei-West

Molkereistraße K198

Reitlander Straße

Rönnel

Molkereistraße

Schweiburger Siel

Mühlenweg

Hauptweg

Wiesenweg

Deichweg

Fischerweg

Hafenweg

Siedlungsweg

Am Deich

Am Hafen

Schulweg

Bachweg

Brackenweg

Am Rönnel

Dorfstraße

Kirchweg

Hedemannweg

Fischerhuder Verbindungsweg

Stickhausen-Reitlander Verbindungsweg

Molkereistraße K198

Siedlungsweg der Straße K198

Molkereistraße K198

Fischerhuder Weg

Wiesenweg

Mühlenweg

Deichweg

Hauptweg

Hafenweg

Schweiburger Siel

Siedlungsweg

Mühlenweg

Hauptweg

Molkereistraße

Fischerhuder Weg

Schweiburger Siel

Siedlungsweg

Mühlenweg

Hauptweg

Molkereistraße

Molkereistraße K198

Molkereistraße

457000 458000 459000 460000

5921000 5920000 5919000 5918000

Schweieraußendeich
Diekhus
Kortendorp
Norderschwei
Binnenau
Schweier
Außendeicherfeld
Hobeneck
Norderschweierfeld
Schweierfeld
Schwei

Reitlander Tief
Beckumer
Sieltief
Querlief
Westliches
Schweier Pumpgraben
Östliches
Hohen Zuggraben
Strohauser Sieltief

Mühlhorner Hellmer
Mühlhorner Hellmer - K192
Alter Schulweg
Ahtingsweg
Schweier Str. B437
Schulstraße
Sportstraße
Mühlenstraße
Rosenstraße
Paskenweg
Schwalbenstraße
Zum Landblick
Grünland
Am Westerland
Feldstraße
Obernstraße
Niedernstraße
Willenweg
Deichweg
Siedlungsweg
Siedlungsweg Str. Leos
Siedlungsweg Str. Leos
Norderschweier Str.
Ahtingsweg
Schulstraße
Bienenw.
Lüttenstraße
Lüttenstraße
Am Kiek
Am Kiek
Am Kiek

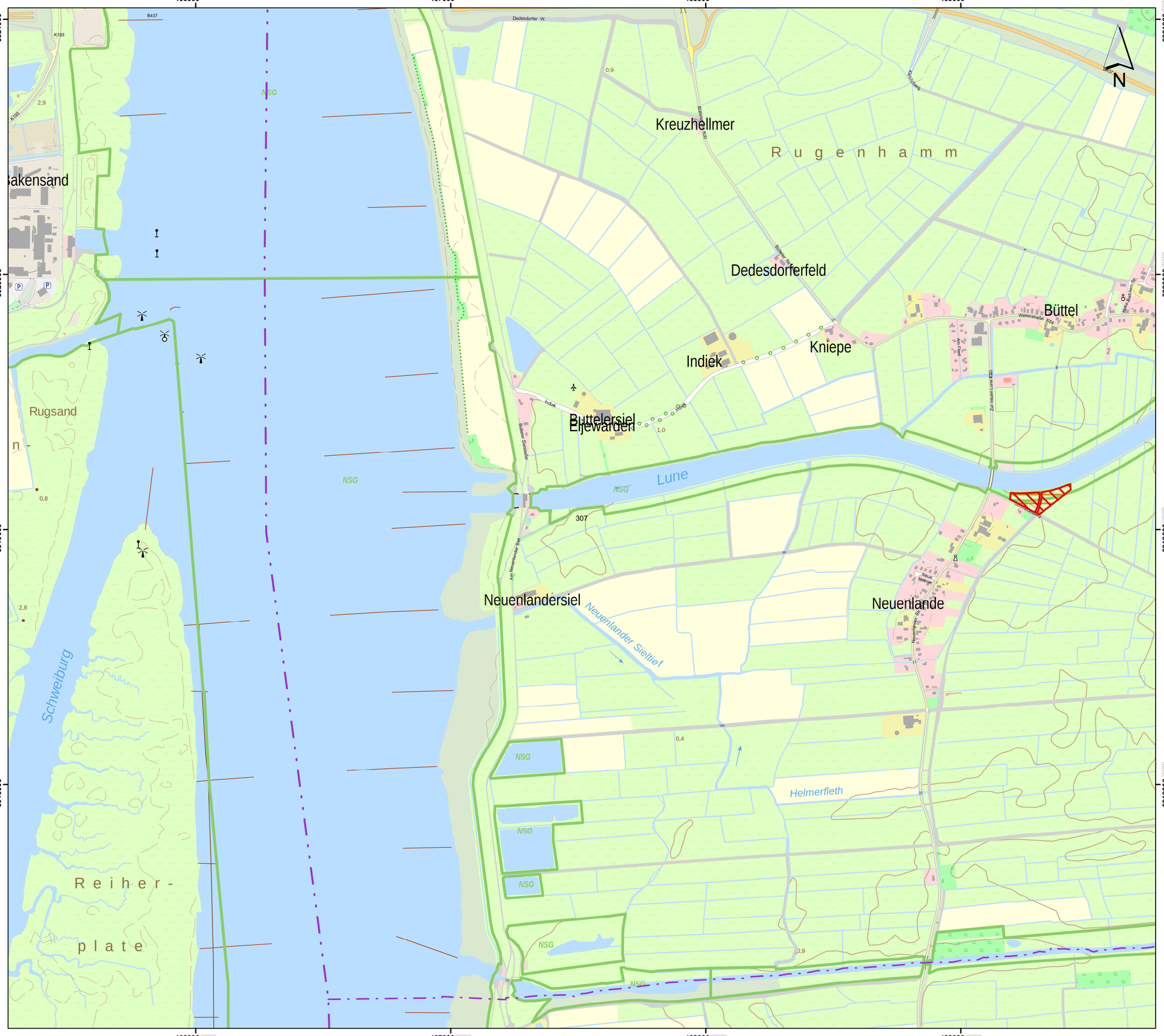

Lageübersicht

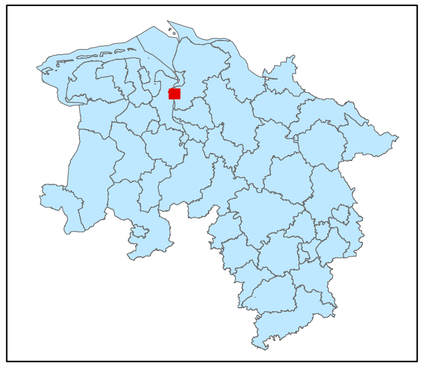

Legende

kohlenstoffreiche Böden

kohlenstoffreiche Böden (Moortreposole)

Landesgrenze

0 0,125 0,25 0,5 0,75 1

Kilometer

Hintergrundkarte:
Amtliche Präsentation 1 : 10 000

Vervielfältigung der Grundlagenkarte nur mit Genehmigung des Herausgebers.
Quellenvermerk:
Auszug aus den Geodaten des Landesamtes für Geoinformation und Landesvermessung Niedersachsen

© 2025 LGLN

© GeoBasis-DE / BKG (2025) CC BY 4.0

Vervielfältigung der Fachinformationen nur mit Genehmigung des ML.

Niedersächsische Verordnung zur Ausweisung von Feuchtgebieten und Mooren als Gebietskulisse nach § 11 Abs. 1 und 4 der GAP-Konditionalitäten-Verordnung

Anlage zu § 1 Abs.1

Detailkarte der kohlenstoffreichen Böden inklusive der Moor-Treposole gem. § 11 Abs. 2 GAPKondV

Blattnummer:	307
Erstellungsdatum:	11.02.2025
Maßstab:	1:10.000

Realisiert durch

Niedersächsisches Ministerium für Ernährung, Landwirtschaft und Verbraucherschutz

SLA

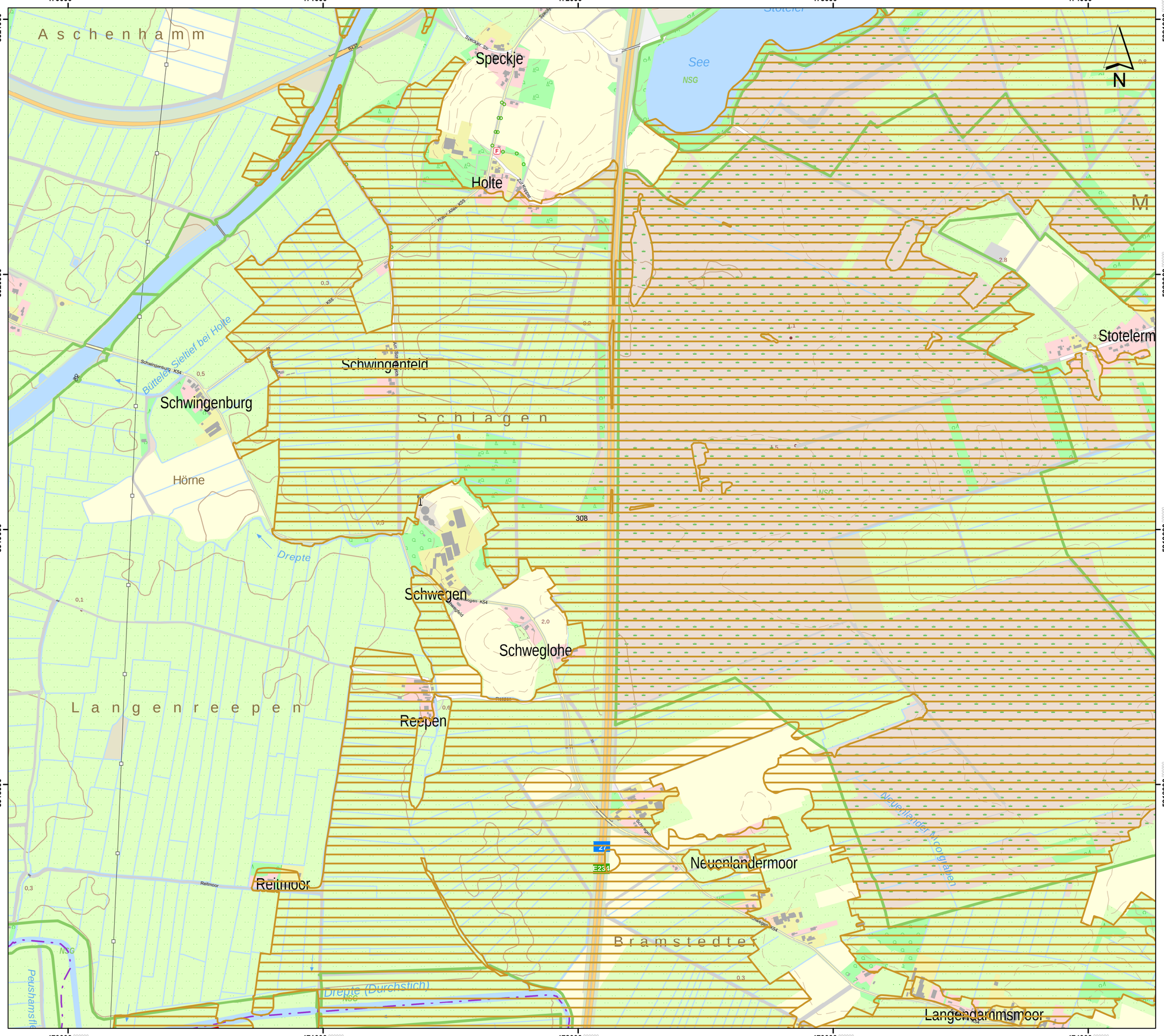

Lageübersicht

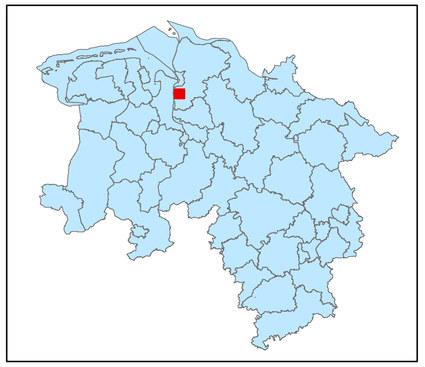

Legende

- kohlenstoffreiche Böden
- kohlenstoffreiche Böden (Moortreposole)
- Landesgrenze

0 0,125 0,25 0,5 0,75 1
Kilometer

Hintergrundkarte:
Amtliche Präsentation 1 : 10 000

Vervielfältigung der Grundlagenkarte nur mit Genehmigung des Herausgebers.
Quellenvermerk:
Auszug aus den Geodaten des Landesamtes für Geoinformation und Landesvermessung Niedersachsen

© 2025 LGLN

© GeoBasis-DE / BKG (2025) CC BY 4.0

Vervielfältigung der Fachinformationen nur mit Genehmigung des ML.

Niedersächsische Verordnung zur Ausweisung von Feuchtgebieten und Mooren als Gebietskulisse nach § 11 Abs. 1 und 4 der GAP-Konditionalitäten-Verordnung

Anlage zu § 1 Abs.1

Detailkarte der kohlenstoffreichen Böden inklusive der Moor-Treposole gem. § 11 Abs. 2 GAPKondV

Blattnummer:	308
Erstellungsdatum:	11.02.2025
Maßstab:	1:10.000

Realisiert durch

Niedersächsisches Ministerium für Ernährung, Landwirtschaft und Verbraucherschutz

SLA

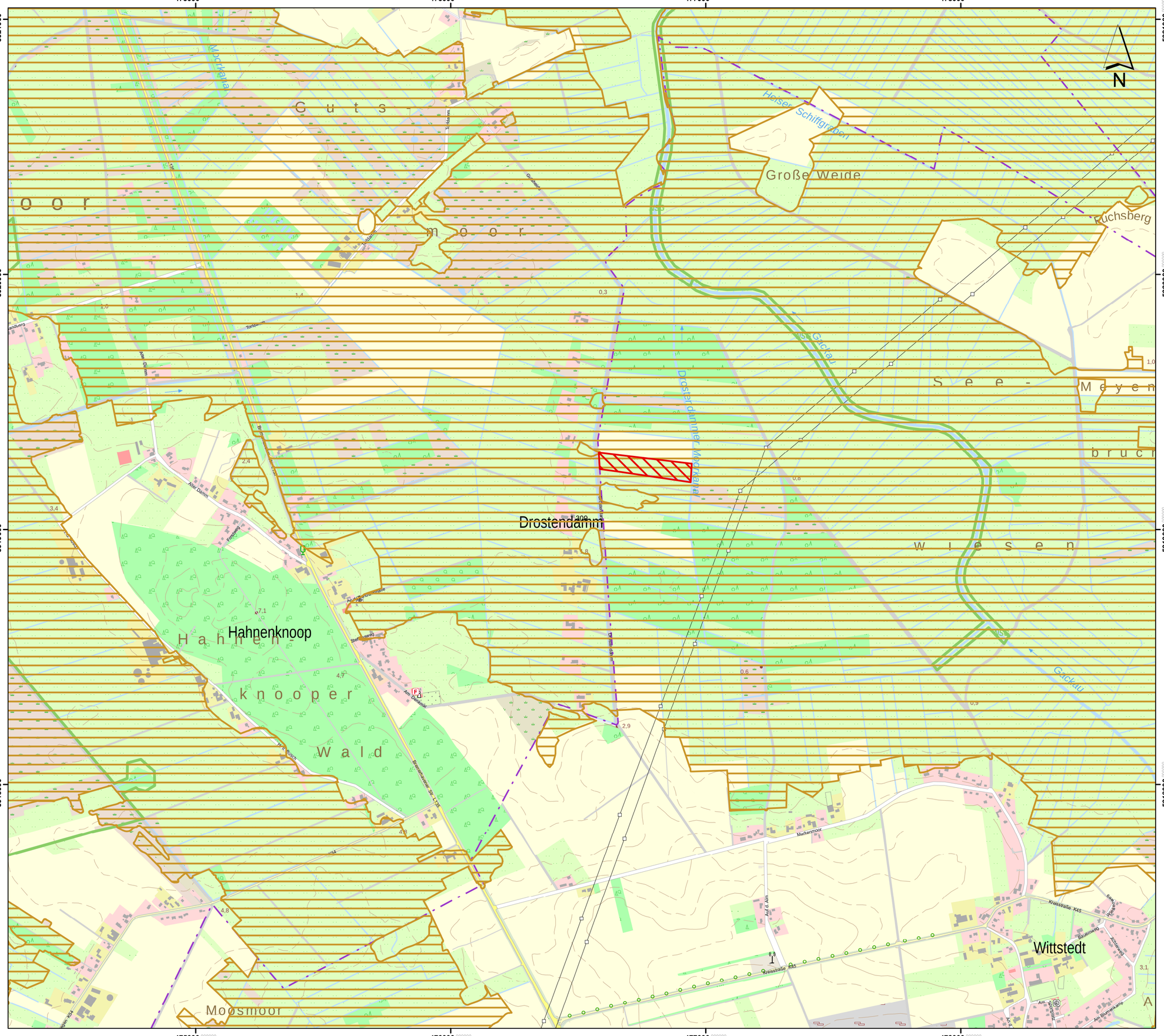

Lageübersicht

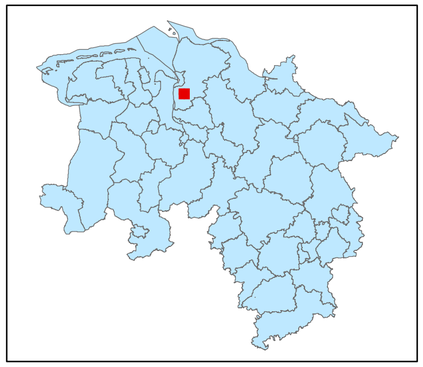

Legende

- kohlenstoffreiche Böden
- kohlenstoffreiche Böden (Moortreposole)
- Landesgrenze

0 0,125 0,25 0,5 0,75 1

Kilometer

Hintergrundkarte:
Amtliche Präsentation 1 : 10 000

Vervielfältigung der Grundlagenkarte nur mit Genehmigung des Herausgebers.
Quellenvermerk:
Auszug aus den Geodaten des Landesamtes für Geoinformation und Landesvermessung Niedersachsen

© 2025 LGLN

© GeoBasis-DE / BKG (2025) CC BY 4.0

Vervielfältigung der Fachinformationen nur mit Genehmigung des ML.

Niedersächsische Verordnung zur Ausweisung von Feuchtgebieten und Mooren als Gebietskulisse nach § 11 Abs. 1 und 4 der GAP-Konditionalitäten-Verordnung

Anlage zu § 1 Abs.1

Detailkarte der kohlenstoffreichen Böden inklusive der Moor-Treposole gem. § 11 Abs. 2 GAPKondV

Blattnummer:	309
Erstellungsdatum:	11.02.2025
Maßstab:	1:10.000

Realisiert durch

Niedersächsisches Ministerium für Ernährung, Landwirtschaft und Verbraucherschutz

SLA

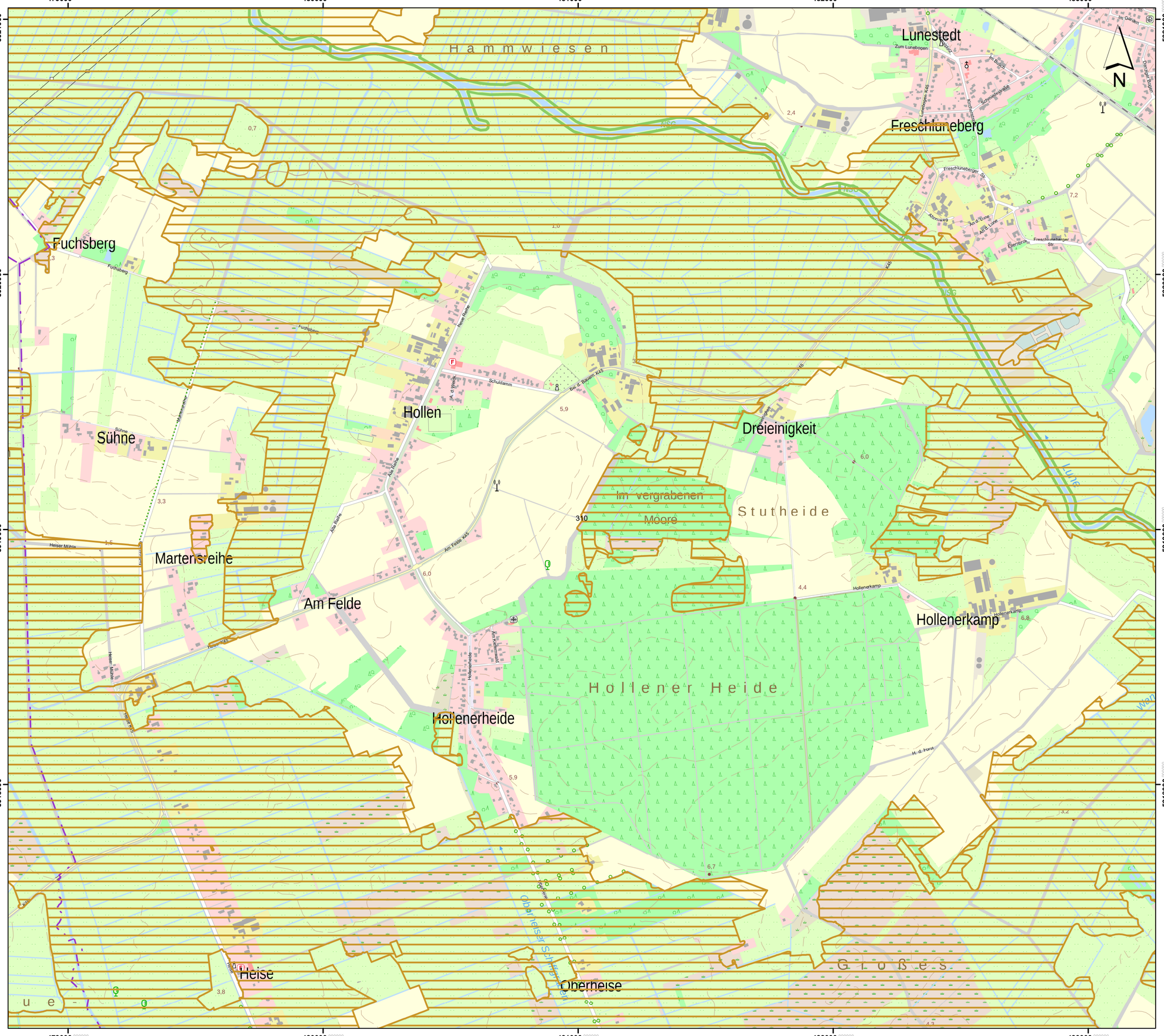

Lageübersicht

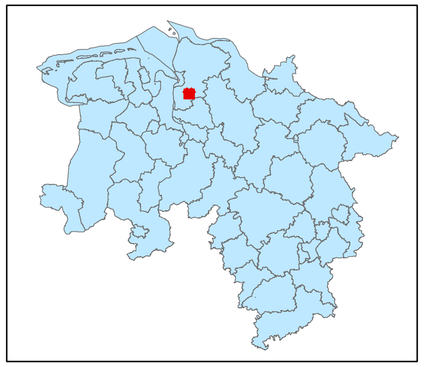

Legende

- kohlenstoffreiche Böden
- kohlenstoffreiche Böden (Moortreposole)
- Landesgrenze

0 0,125 0,25 0,5 0,75 1

Kilometer

Hintergrundkarte:
Amtliche Präsentation 1 : 10 000

Vervielfältigung der Grundlagenkarte nur mit Genehmigung des Herausgebers.
Quellenvermerk:
Auszug aus den Geodaten des Landesamtes für Geoinformation und Landesvermessung Niedersachsen

© 2025 LGLN

© GeoBasis-DE / BKG (2025) CC BY 4.0

Vervielfältigung der Fachinformationen nur mit Genehmigung des ML.

Niedersächsische Verordnung zur Ausweisung von Feuchtgebieten und Mooren als Gebietskulisse nach § 11 Abs. 1 und 4 der GAP-Konditionalitäten-Verordnung

Anlage zu § 1 Abs.1

Detailkarte der kohlenstoffreichen Böden inklusive der Moor-Treposole gem. § 11 Abs. 2 GAPKondV

Blattnummer:	310
Erstellungsdatum:	11.02.2025
Maßstab:	1:10.000

Realisiert durch

Niedersächsisches Ministerium für Ernährung, Landwirtschaft und Verbraucherschutz

SLA

Lageübersicht

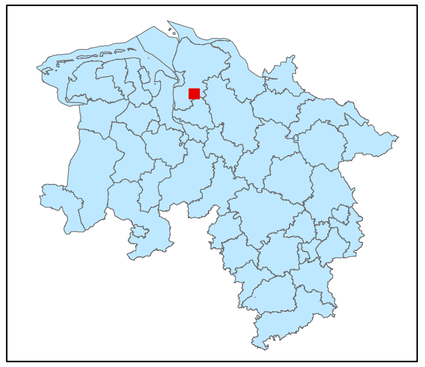

Legende

kohlenstoffreiche Böden

kohlenstoffreiche Böden (Moortreposole)

Landesgrenze

0 0,125 0,25 0,5 0,75 1

Kilometer

Hintergrundkarte:
Amtliche Präsentation 1 : 10 000

Vervielfältigung der Grundlagenkarte nur mit Genehmigung des Herausgebers.
Quellenvermerk:
Auszug aus den Geodaten des Landesamtes für Geoinformation und Landesvermessung Niedersachsen

© 2025 LGLN

© GeoBasis-DE / BKG (2025) CC BY 4.0

Vervielfältigung der Fachinformationen nur mit Genehmigung des ML.

Niedersächsische Verordnung zur Ausweisung von Feuchtgebieten und Mooren als Gebietskulisse nach § 11 Abs. 1 und 4 der GAP-Konditionalitäten-Verordnung

Anlage zu § 1 Abs.1

Detailkarte der kohlenstoffreichen Böden inklusive der Moor-Treposole gem. § 11 Abs. 2 GAPKondV

Blattnummer:	311
Erstellungsdatum:	11.02.2025
Maßstab:	1:10.000

Realisiert durch

Niedersächsisches Ministerium für Ernährung, Landwirtschaft und Verbraucherschutz

SLA

488000 489000 490000 491000 492000

5921000 5920000 5919000 5918000

Wachel

N

Beverstedt

Taben

Stemmermühlen

Spintenkamp

Wellen

Kramelheide

Brillmoor

Lune

Lageübersicht

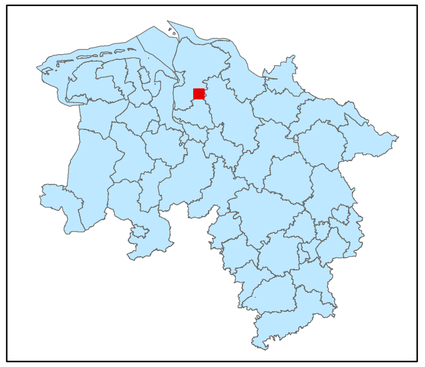

Legende

kohlenstoffreiche Böden

kohlenstoffreiche Böden (Moortreposole)

Landesgrenze

0 0,125 0,25 0,5 0,75 1

Kilometer

Hintergrundkarte:
Amtliche Präsentation 1 : 10 000

Vervielfältigung der Grundlagenkarte nur mit Genehmigung des Herausgebers.
Quellenvermerk:
Auszug aus den Geodaten des Landesamtes für Geoinformation und Landesvermessung Niedersachsen

© 2025 LGLN

© GeoBasis-DE / BKG (2025) CC BY 4.0

Vervielfältigung der Fachinformationen nur mit Genehmigung des ML.

Niedersächsische Verordnung zur Ausweisung von Feuchtgebieten und Mooren als Gebietskulisse nach § 11 Abs. 1 und 4 der GAP-Konditionalitäten-Verordnung

Anlage zu § 1 Abs.1

Detailkarte der kohlenstoffreichen Böden inklusive der Moor-Treposole gem. § 11 Abs. 2 GAPKondV

Blattnummer:	312
Erstellungsdatum:	11.02.2025
Maßstab:	1:10.000

Realisiert durch

Niedersächsisches Ministerium für Ernährung, Landwirtschaft und Verbraucherschutz

SLA

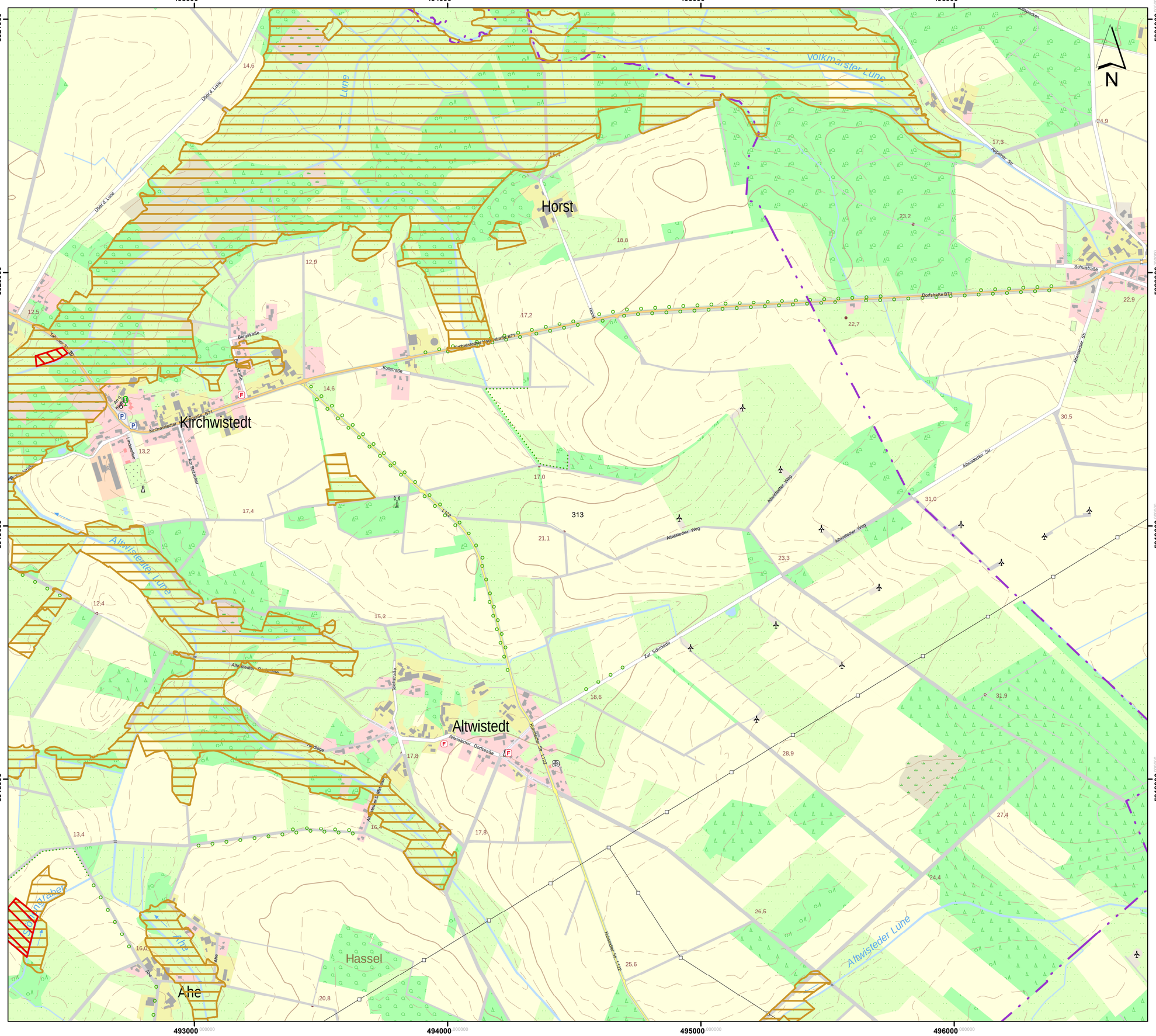

Lageübersicht

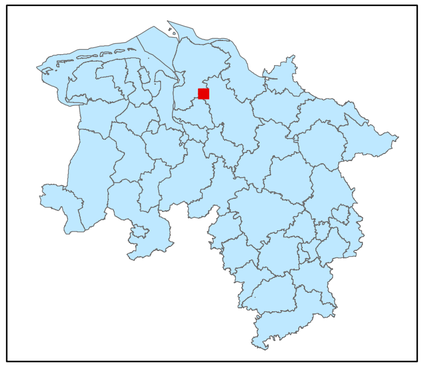

Legende

- kohlenstoffreiche Böden
- kohlenstoffreiche Böden (Moortreposole)
- Landesgrenze

0 0,125 0,25 0,5 0,75 1

Kilometer

Hintergrundkarte:
Amtliche Präsentation 1 : 10 000

Vervielfältigung der Grundlagenkarte nur mit Genehmigung des Herausgebers.
Quellenvermerk:
Auszug aus den Geodaten des Landesamtes für Geoinformation und Landesvermessung Niedersachsen

© 2025 LGLN

© GeoBasis-DE / BKG (2025) CC BY 4.0

Vervielfältigung der Fachinformationen nur mit Genehmigung des ML.

Niedersächsische Verordnung zur Ausweisung von Feuchtgebieten und Mooren als Gebietskulisse nach § 11 Abs. 1 und 4 der GAP-Konditionalitäten-Verordnung

Anlage zu § 1 Abs.1

Detailkarte der kohlenstoffreichen Böden inklusive der Moor-Treposole gem. § 11 Abs. 2 GAPKondV

Blattnummer:	313
Erstellungsdatum:	11.02.2025
Maßstab:	1:10.000

Realisiert durch

Niedersächsisches Ministerium für Ernährung, Landwirtschaft und Verbraucherschutz

SLA

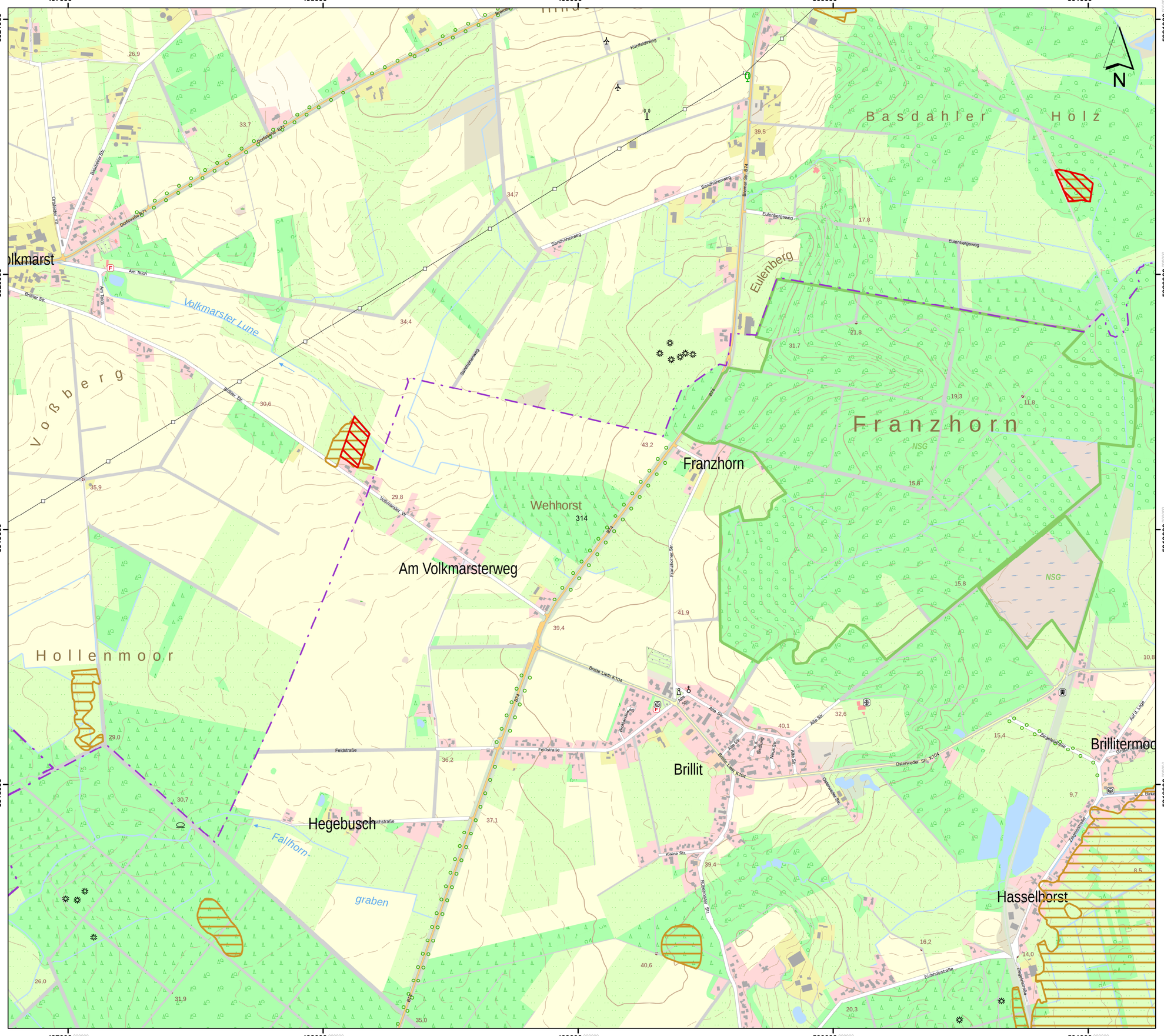

Lageübersicht

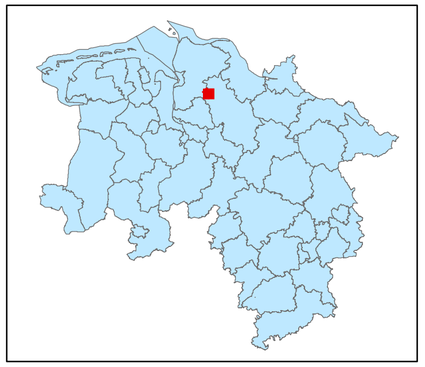

Legende

kohlenstoffreiche Böden

kohlenstoffreiche Böden (Moortreposole)

Landesgrenze

0 0,125 0,25 0,5 0,75 1

Kilometer

Hintergrundkarte:
Amtliche Präsentation 1 : 10 000

Vervielfältigung der Grundlagenkarte nur mit Genehmigung des Herausgebers.
Quellenvermerk:
Auszug aus den Geodaten des Landesamtes für Geoinformation und Landesvermessung Niedersachsen

© 2025 LGLN

© GeoBasis-DE / BKG (2025) CC BY 4.0

Vervielfältigung der Fachinformationen nur mit Genehmigung des ML.

Niedersächsische Verordnung zur Ausweisung von Feuchtgebieten und Mooren als Gebietskulisse nach § 11 Abs. 1 und 4 der GAP-Konditionalitäten-Verordnung

Anlage zu § 1 Abs.1

Detailkarte der kohlenstoffreichen Böden inklusive der Moor-Treposole gem. § 11 Abs. 2 GAPKondV

Blattnummer:	314
Erstellungsdatum:	11.02.2025
Maßstab:	1:10.000

Realisiert durch

Niedersächsisches Ministerium für Ernährung, Landwirtschaft und Verbraucherschutz

SLA

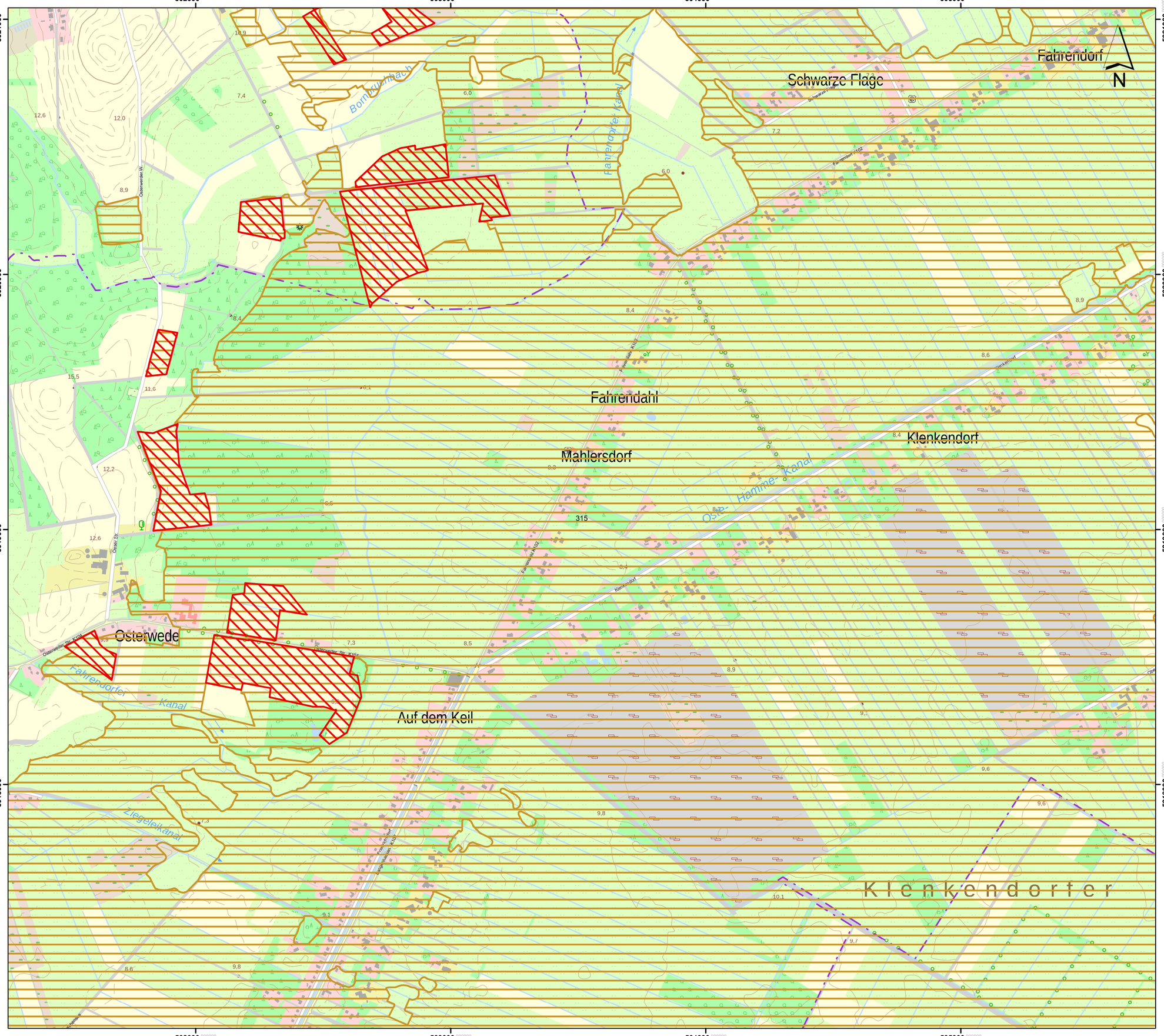

Lageübersicht

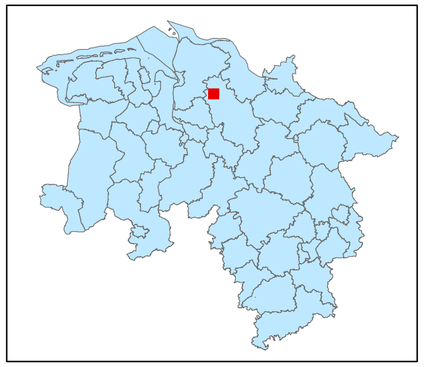

Legende

- kohlenstoffreiche Böden
- kohlenstoffreiche Böden (Moortreposole)
- Landesgrenze

0 0,125 0,25 0,5 0,75 1

Kilometer

Hintergrundkarte:
Amtliche Präsentation 1 : 10 000

Vervielfältigung der Grundlagenkarte nur mit Genehmigung des Herausgebers.
Quellenvermerk:
Auszug aus den Geodaten des Landesamtes für Geoinformation und Landesvermessung Niedersachsen

© 2025 LGLN

© GeoBasis-DE / BKG (2025) CC BY 4.0

Vervielfältigung der Fachinformationen nur mit Genehmigung des ML.

Niedersächsische Verordnung zur Ausweisung von Feuchtgebieten und Mooren als Gebietskulisse nach § 11 Abs. 1 und 4 der GAP-Konditionalitäten-Verordnung

Anlage zu § 1 Abs.1

Detailkarte der kohlenstoffreichen Böden inklusive der Moor-Treposole gem. § 11 Abs. 2 GAPKondV

Blattnummer:	315
Erstellungsdatum:	11.02.2025
Maßstab:	1:10.000

Realisiert durch

Niedersächsisches Ministerium für Ernährung, Landwirtschaft und Verbraucherschutz

SLA

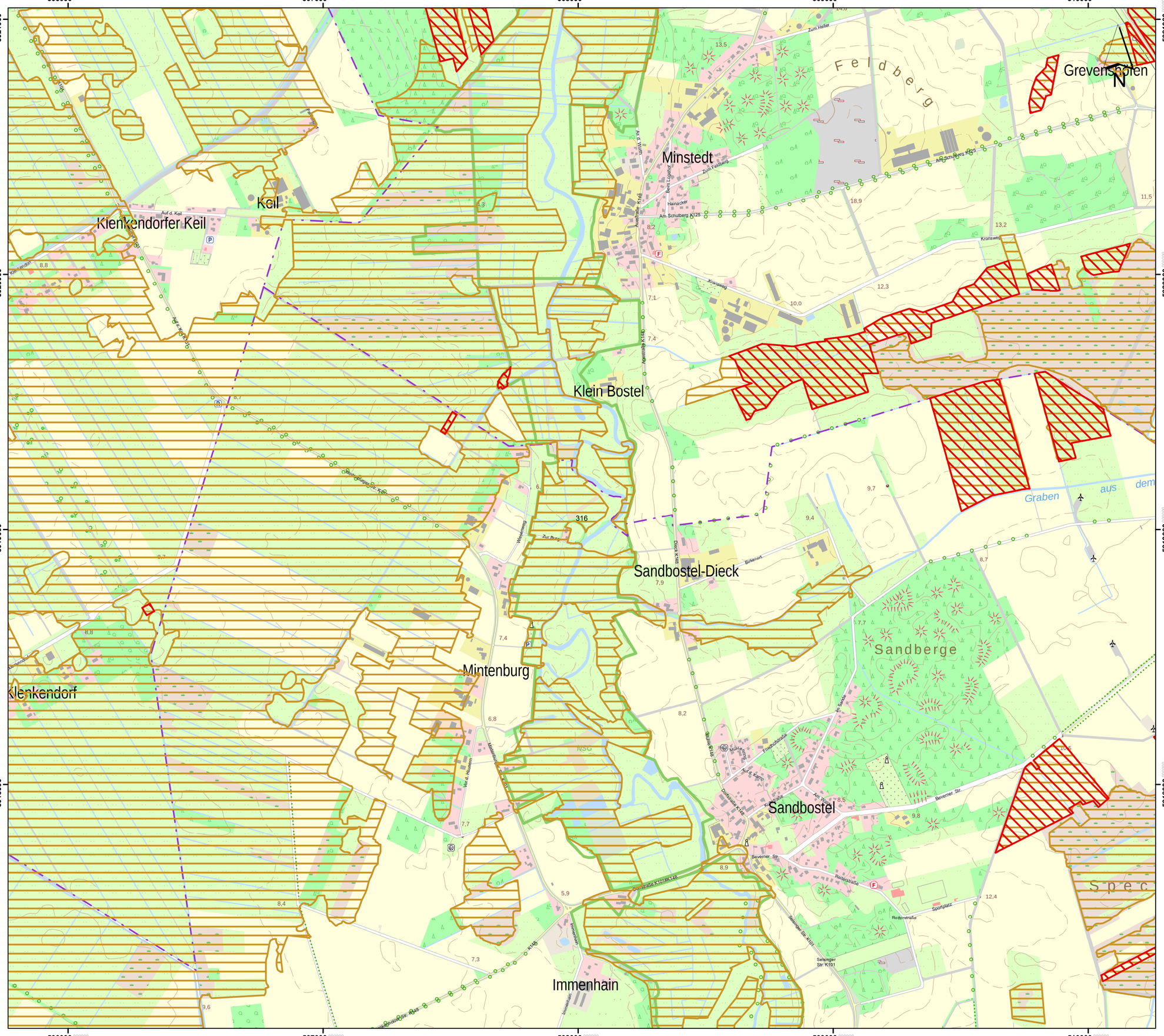

Lageübersicht

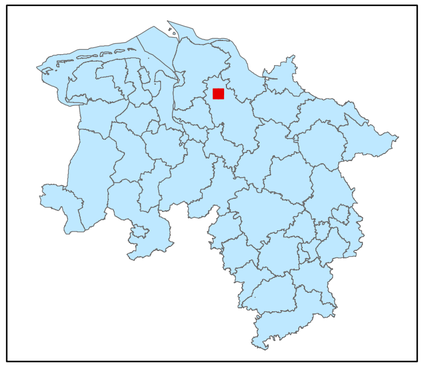

Legende

- kohlenstoffreiche Böden
- kohlenstoffreiche Böden (Moortreposole)
- Landesgrenze

0 0,125 0,25 0,5 0,75 1

Kilometer

Hintergrundkarte:
Amtliche Präsentation 1 : 10 000

Vervielfältigung der Grundlagenkarte nur mit Genehmigung des Herausgebers.
Quellenvermerk:
Auszug aus den Geodaten des Landesamtes für Geoinformation und Landesvermessung Niedersachsen

© 2025 LGLN

© GeoBasis-DE / BKG (2025) CC BY 4.0

Vervielfältigung der Fachinformationen nur mit Genehmigung des ML.

Niedersächsische Verordnung zur Ausweisung von Feuchtgebieten und Mooren als Gebietskulisse nach § 11 Abs. 1 und 4 der GAP-Konditionalitäten-Verordnung

Anlage zu § 1 Abs.1

Detailkarte der kohlenstoffreichen Böden inklusive der Moor-Treposole gem. § 11 Abs. 2 GAPKondV

Blattnummer:	316
Erstellungsdatum:	11.02.2025
Maßstab:	1:10.000

Realisiert durch

Niedersächsisches Ministerium für Ernährung, Landwirtschaft und Verbraucherschutz

SLA

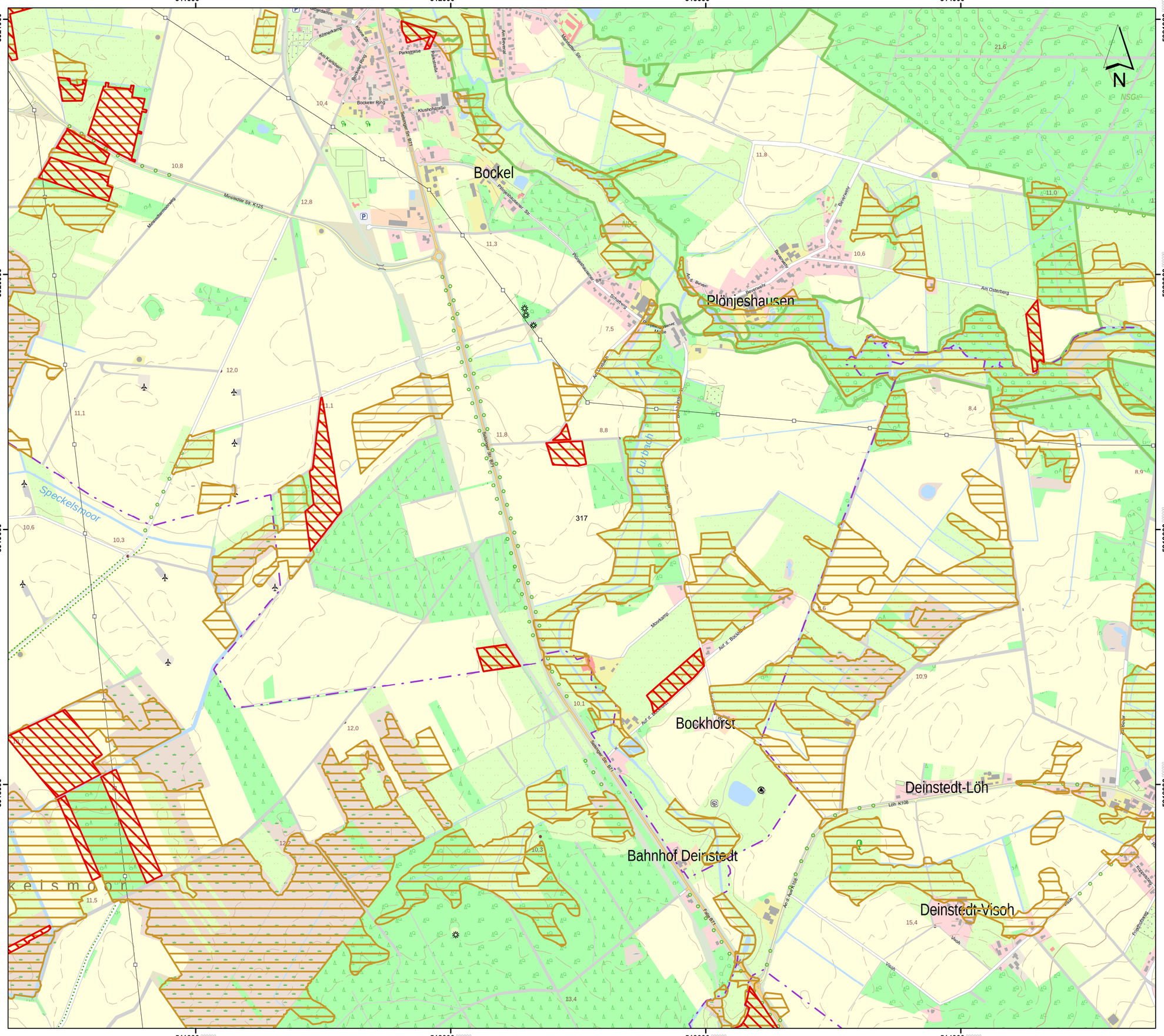

Lageübersicht

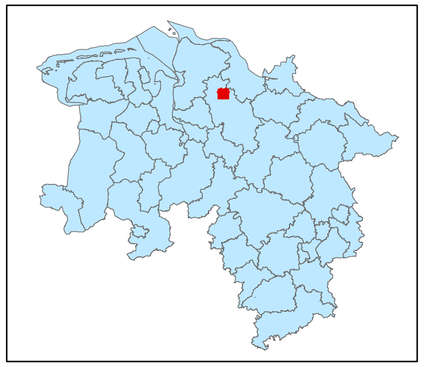

Legende

kohlenstoffreiche Böden

kohlenstoffreiche Böden (Moortreposole)

Landesgrenze

0 0,125 0,25 0,5 0,75 1

Kilometer

Hintergrundkarte:
Amtliche Präsentation 1 : 10 000

Vervielfältigung der Grundlagenkarte nur mit Genehmigung des Herausgebers.
Quellenvermerk:
Auszug aus den Geodaten des Landesamtes für Geoinformation und Landesvermessung Niedersachsen

© 2025 LGLN

© GeoBasis-DE / BKG (2025) CC BY 4.0

Vervielfältigung der Fachinformationen nur mit Genehmigung des ML.

Niedersächsische Verordnung zur Ausweisung von Feuchtgebieten und Mooren als Gebietskulisse nach § 11 Abs. 1 und 4 der GAP-Konditionalitäten-Verordnung

Anlage zu § 1 Abs.1

Detailkarte der kohlenstoffreichen Böden inklusive der Moor-Treposole gem. § 11 Abs. 2 GAPKondV

Blattnummer:	317
Erstellungsdatum:	11.02.2025
Maßstab:	1:10.000

Realisiert durch

Niedersächsisches Ministerium für Ernährung, Landwirtschaft und Verbraucherschutz

SLA

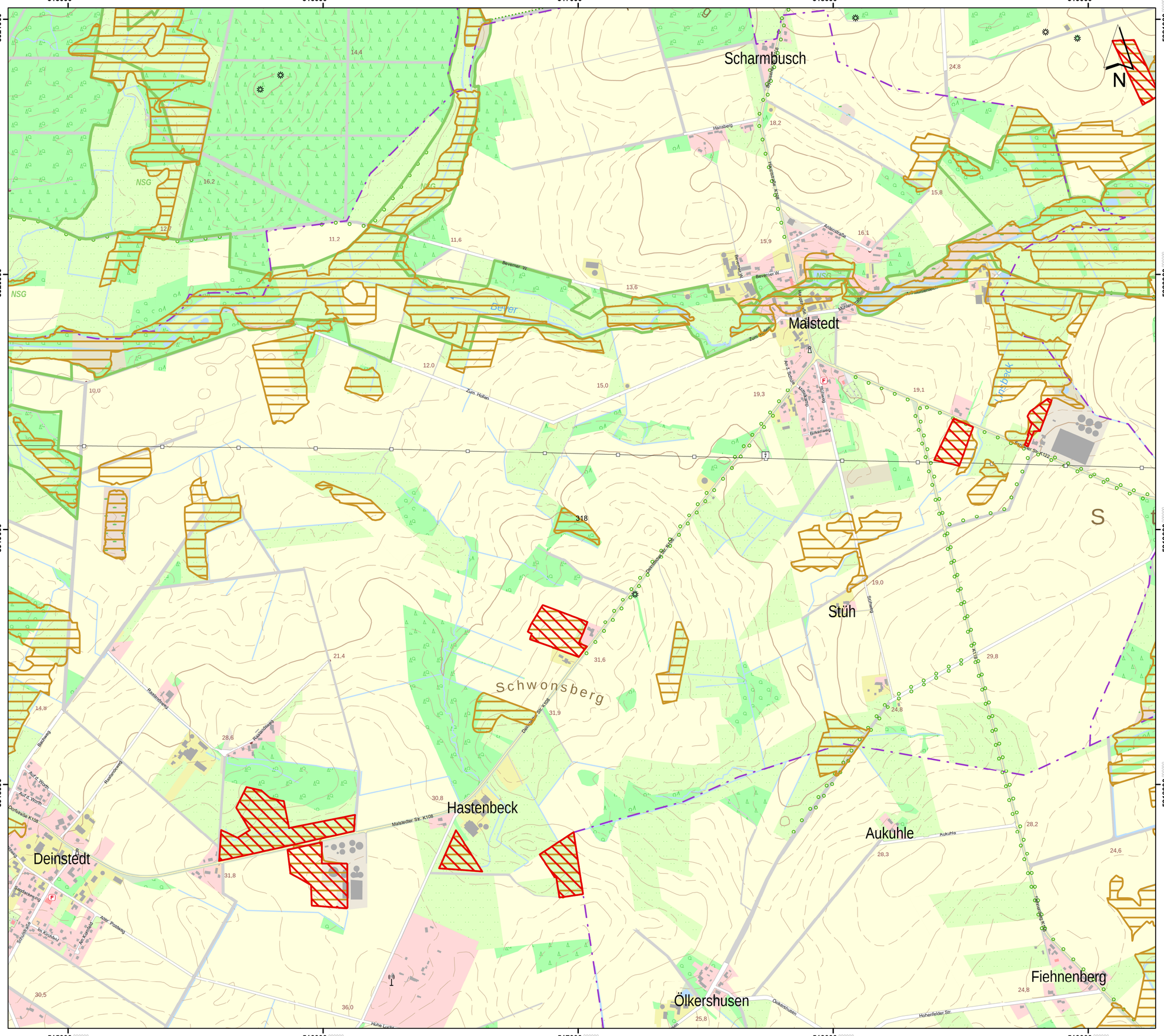

Lageübersicht

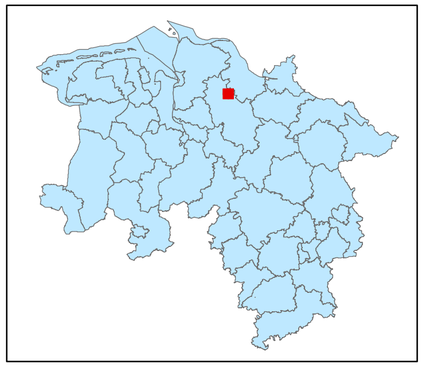

Legende

kohlenstoffreiche Böden

kohlenstoffreiche Böden (Moortreposole)

Landesgrenze

0 0,125 0,25 0,5 0,75 1

Kilometer

Hintergrundkarte:
Amtliche Präsentation 1 : 10 000

Vervielfältigung der Grundlagenkarte nur mit Genehmigung des Herausgebers.
Quellenvermerk:
Auszug aus den Geodaten des Landesamtes für Geoinformation und Landesvermessung Niedersachsen

© 2025 LGLN

© GeoBasis-DE / BKG (2025) CC BY 4.0

Vervielfältigung der Fachinformationen nur mit Genehmigung des ML.

Niedersächsische Verordnung zur Ausweisung von Feuchtgebieten und Mooren als Gebietskulisse nach § 11 Abs. 1 und 4 der GAP-Konditionalitäten-Verordnung

Anlage zu § 1 Abs.1

Detailkarte der kohlenstoffreichen Böden inklusive der Moor-Treposole gem. § 11 Abs. 2 GAPKondV

Blattnummer:	318
Erstellungsdatum:	11.02.2025
Maßstab:	1:10.000

Realisiert durch

Niedersächsisches Ministerium für Ernährung, Landwirtschaft und Verbraucherschutz

SLA

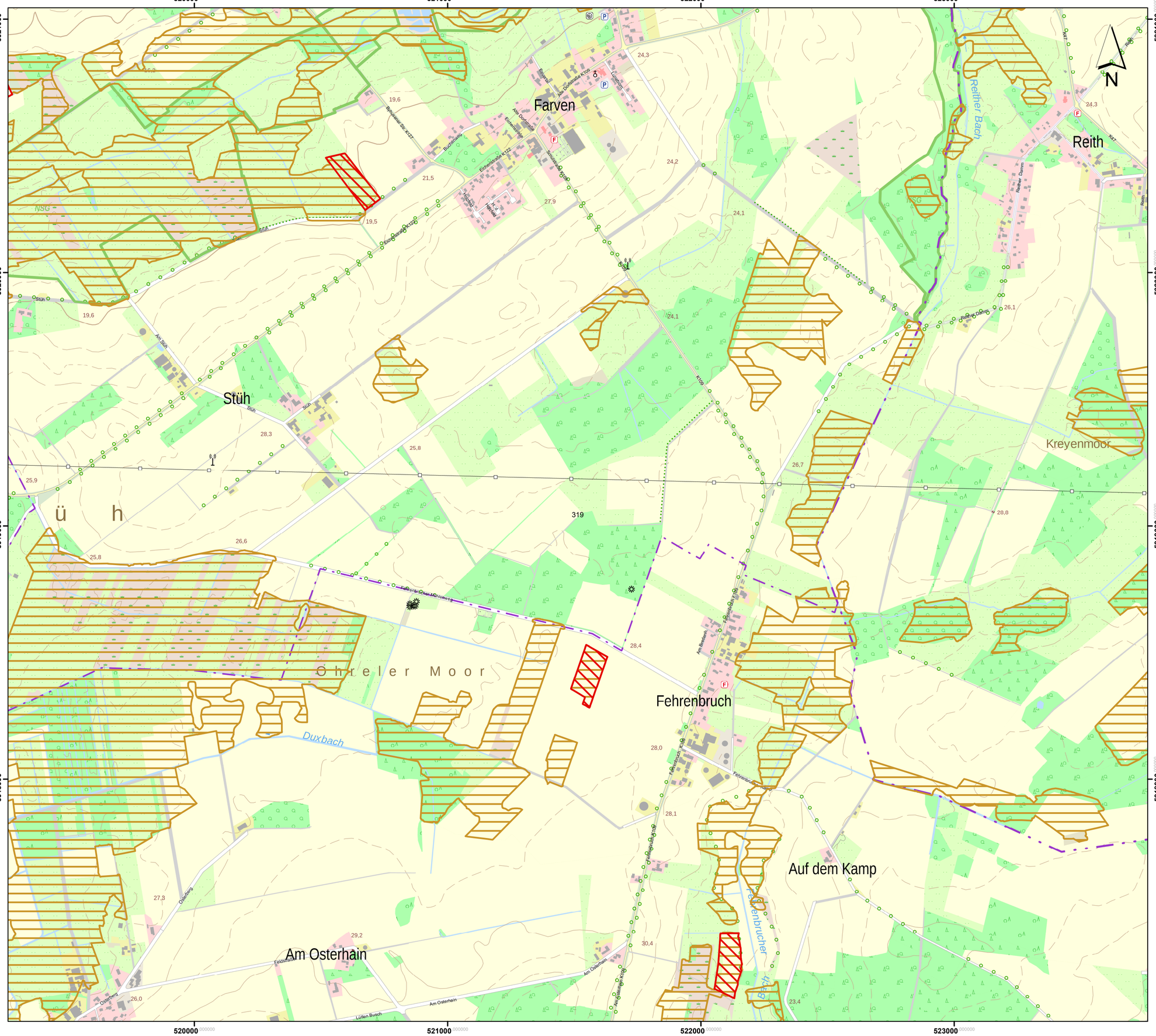

Lageübersicht

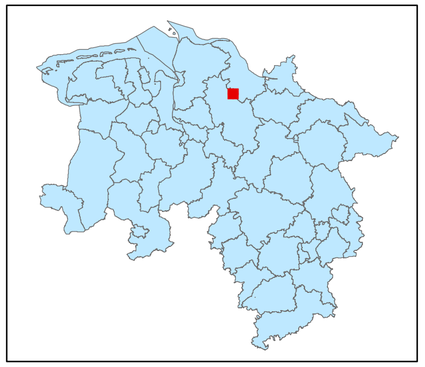

Legende

- kohlenstoffreiche Böden
- kohlenstoffreiche Böden (Moortreposole)
- Landesgrenze

0 0,125 0,25 0,5 0,75 1

Kilometer

Hintergrundkarte:
Amtliche Präsentation 1 : 10 000

Vervielfältigung der Grundlagenkarte nur mit Genehmigung des Herausgebers.
Quellenvermerk:
Auszug aus den Geodaten des Landesamtes für Geoinformation und Landesvermessung Niedersachsen

© 2025 LGLN

© GeoBasis-DE / BKG (2025) CC BY 4.0

Vervielfältigung der Fachinformationen nur mit Genehmigung des ML.

Niedersächsische Verordnung zur Ausweisung von Feuchtgebieten und Mooren als Gebietskulisse nach § 11 Abs. 1 und 4 der GAP-Konditionalitäten-Verordnung

Anlage zu § 1 Abs.1

Detailkarte der kohlenstoffreichen Böden inklusive der Moor-Treposole gem. § 11 Abs. 2 GAPKondV

Blattnummer:	319
Erstellungsdatum:	11.02.2025
Maßstab:	1:10.000

Realisiert durch

Niedersächsisches Ministerium für Ernährung, Landwirtschaft und Verbraucherschutz

SLA

524000 525000 526000 527000 528000

5921000 5920000 5919000 5918000

Klein-Reith
Klein-Wohlerst
Tadelberg
Wohlerst
Kakerbecker Mühle
Kehnmoor
Hahnenhorst
Wohlde
Hammoor
Wieh
Oersdorf
NSG
Reith K47
Wohlerst K47
Wohlerster Busch
Wohlerster Horst
Kakerbecker Mühle K47
Wieh K47
Wieh
Ahe
Hahnenhorst K47
Bockholter W.
Am Dorfteich
Mühlenstraße
Bahnhofstraße
Bahnhofstraße
Bahnhofstraße
Bahnhofstraße
Windenwohlde
Windenwohlder W.
Bahnhofstraße
Bahnhofstraße
Bahnhofstraße
Bahnhofstraße

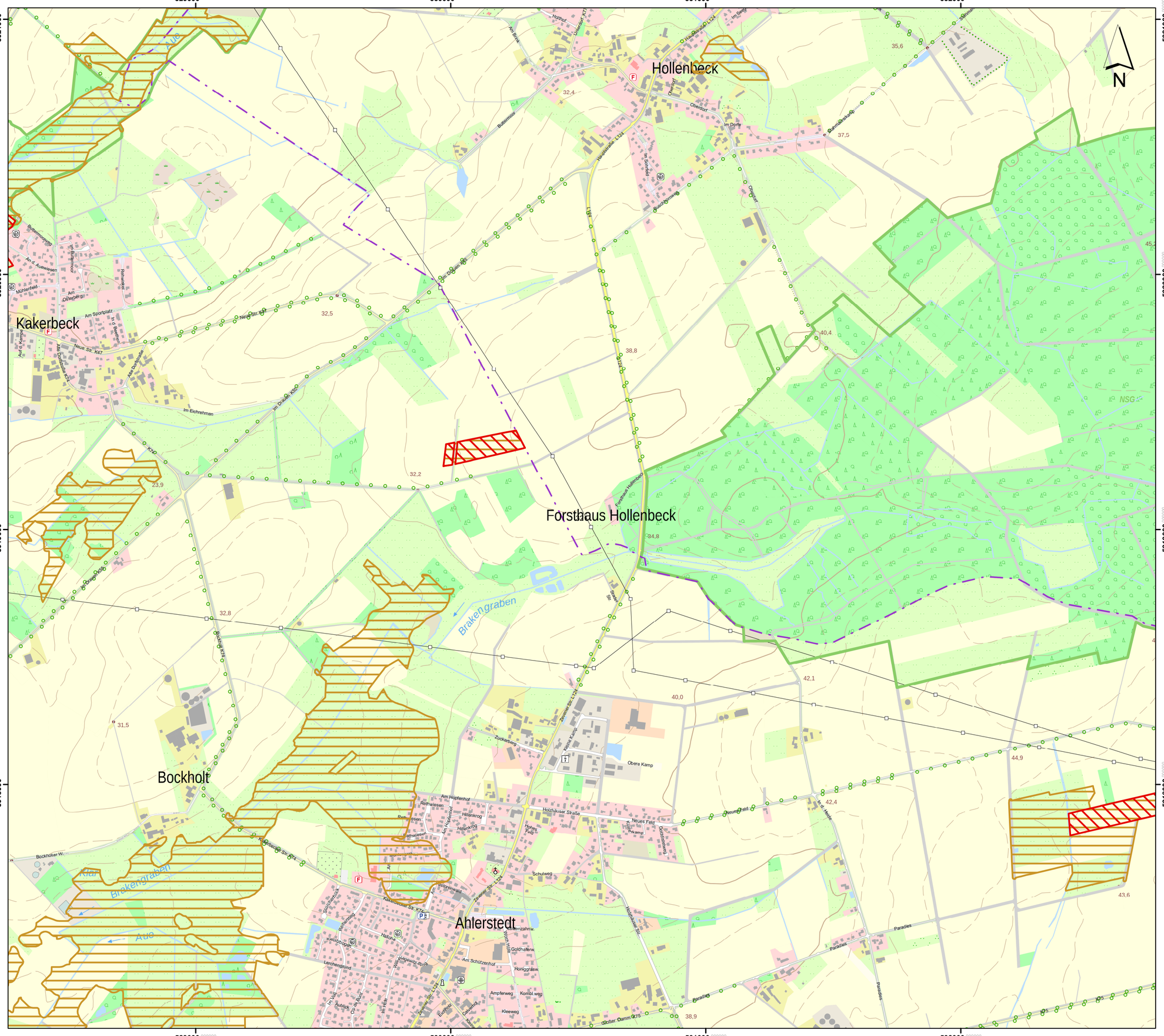

Hintergrundkarte:
Amtliche Präsentation 1 : 10 000

Vervielfältigung der Grundlagenkarte nur mit Genehmigung des Herausgebers.
Quellenvermerk:
Auszug aus den Geodaten des Landesamtes für Geoinformation und Landesvermessung Niedersachsen

© 2025 LGLN

© GeoBasis-DE / BKG (2025) CC BY 4.0

Vervielfältigung der Fachinformationen nur mit Genehmigung des ML.

Niedersächsische Verordnung zur Ausweisung von Feuchtgebieten und Mooren als Gebietskulisse nach § 11 Abs. 1 und 4 der GAP-Konditionalitäten-Verordnung

Anlage zu § 1 Abs.1

Detailkarte der kohlenstoffreichen Böden inklusive der Moor-Treposole gem. § 11 Abs. 2 GAPKondV

Blattnummer:	321
Erstellungsdatum:	11.02.2025
Maßstab:	1:10.000

Realisiert durch

Niedersächsisches Ministerium für Ernährung, Landwirtschaft und Verbraucherschutz

SLA

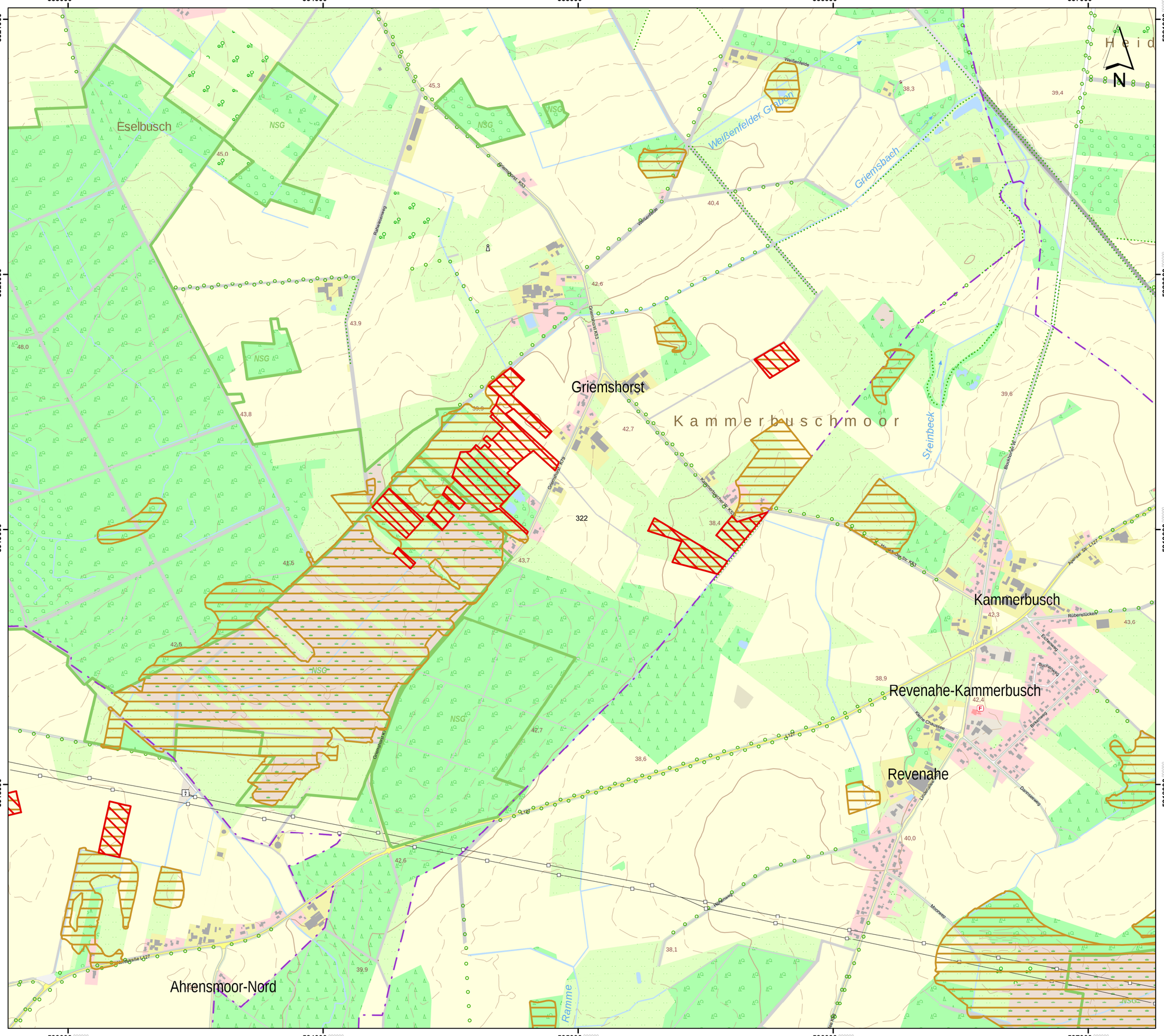

Lageübersicht

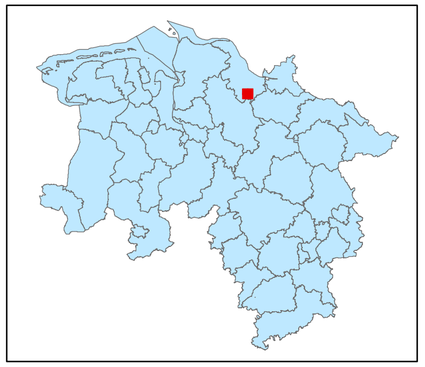

Legende

- kohlenstoffreiche Böden
- kohlenstoffreiche Böden (Moortreposole)
- Landesgrenze

0 0,125 0,25 0,5 0,75 1

Kilometer

Hintergrundkarte:
Amtliche Präsentation 1 : 10 000

Vervielfältigung der Grundlagenkarte nur mit Genehmigung des Herausgebers.
Quellenvermerk:
Auszug aus den Geodaten des Landesamtes für Geoinformation und Landesvermessung Niedersachsen

© 2025 LGLN

© GeoBasis-DE / BKG (2025) CC BY 4.0

Vervielfältigung der Fachinformationen nur mit Genehmigung des ML.

Niedersächsische Verordnung zur Ausweisung von Feuchtgebieten und Mooren als Gebietskulisse nach § 11 Abs. 1 und 4 der GAP-Konditionalitäten-Verordnung

Anlage zu § 1 Abs.1

Detailkarte der kohlenstoffreichen Böden inklusive der Moor-Treposole gem. § 11 Abs. 2 GAPKondV

Blattnummer:	322
Erstellungsdatum:	11.02.2025
Maßstab:	1:10.000

Realisiert durch

Niedersächsisches Ministerium für Ernährung, Landwirtschaft und Verbraucherschutz

SLA

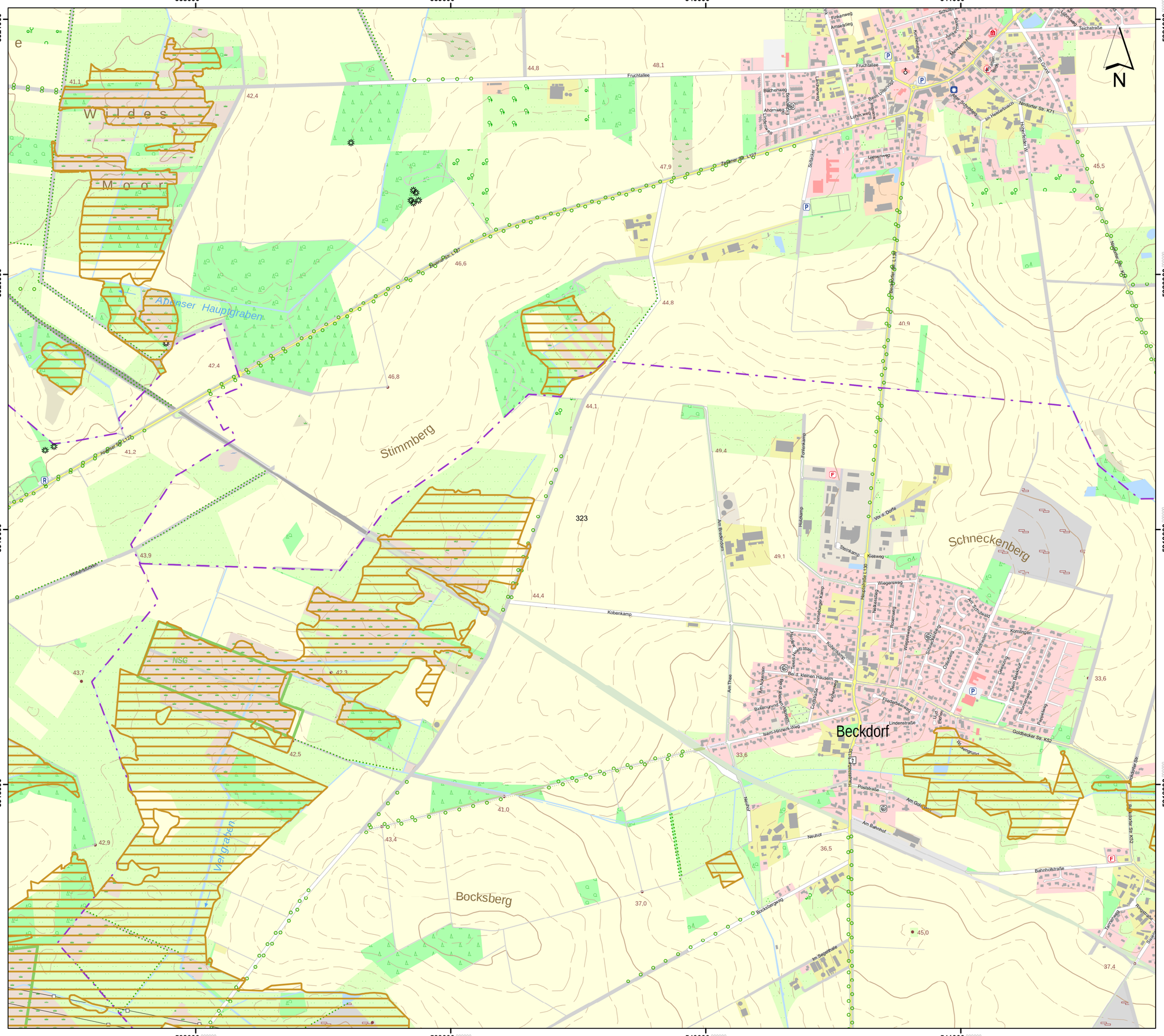

Lageübersicht

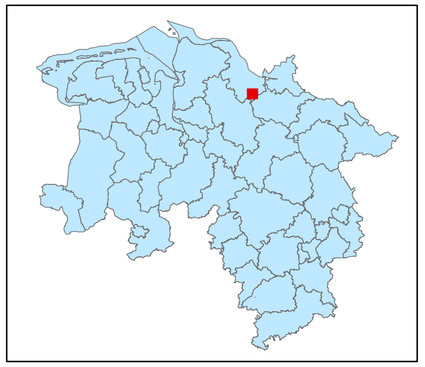

Legende

kohlenstoffreiche Böden

kohlenstoffreiche Böden (Moortreposole)

Landesgrenze

0 0,125 0,25 0,5 0,75 1

Kilometer

Hintergrundkarte:
Amtliche Präsentation 1 : 10 000

Vervielfältigung der Grundlagenkarte nur mit Genehmigung des Herausgebers.
Quellenvermerk:
Auszug aus den Geodaten des Landesamtes für Geoinformation und Landesvermessung Niedersachsen

© 2025 LGLN

© GeoBasis-DE / BKG (2025) CC BY 4.0

Vervielfältigung der Fachinformationen nur mit Genehmigung des ML.

Niedersächsische Verordnung zur Ausweisung von Feuchtgebieten und Mooren als Gebietskulisse nach § 11 Abs. 1 und 4 der GAP-Konditionalitäten-Verordnung

Anlage zu § 1 Abs.1

Detailkarte der kohlenstoffreichen Böden inklusive der Moor-Treposole gem. § 11 Abs. 2 GAPKondV

Blattnummer:	323
Erstellungsdatum:	11.02.2025
Maßstab:	1:10.000

Realisiert durch

Niedersächsisches Ministerium für Ernährung, Landwirtschaft und Verbraucherschutz

SLA

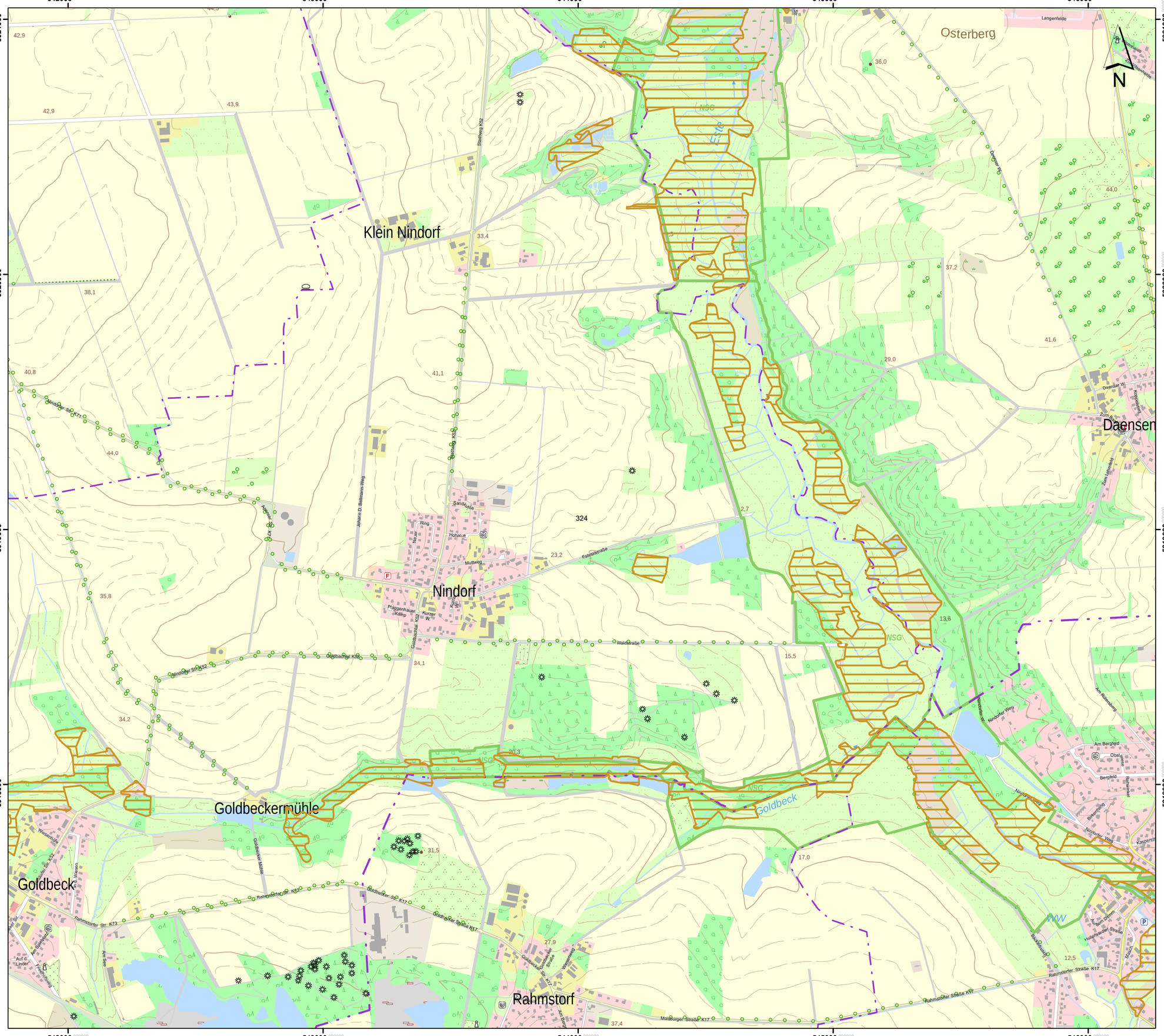

Lageübersicht

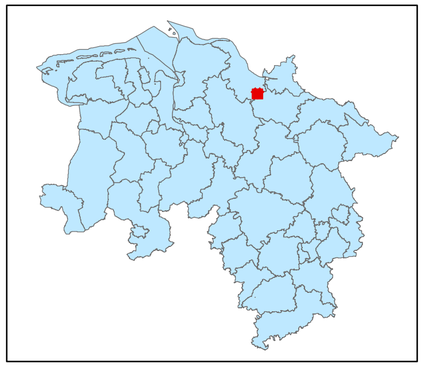

Legende

- kohlenstoffreiche Böden
- kohlenstoffreiche Böden (Moortreposole)
- Landesgrenze

0 0,125 0,25 0,5 0,75 1

Kilometer

Hintergrundkarte:
Amtliche Präsentation 1 : 10 000

Vervielfältigung der Grundlagenkarte nur mit Genehmigung des Herausgebers.
Quellenvermerk:
Auszug aus den Geodaten des Landesamtes für Geoinformation und Landesvermessung Niedersachsen

© 2025 LGLN

© GeoBasis-DE / BKG (2025) CC BY 4.0

Vervielfältigung der Fachinformationen nur mit Genehmigung des ML.

Niedersächsische Verordnung zur Ausweisung von Feuchtgebieten und Mooren als Gebietskulisse nach § 11 Abs. 1 und 4 der GAP-Konditionalitäten-Verordnung

Anlage zu § 1 Abs.1

Detailkarte der kohlenstoffreichen Böden inklusive der Moor-Treposole gem. § 11 Abs. 2 GAPKondV

Blattnummer:	324
Erstellungsdatum:	11.02.2025
Maßstab:	1:10.000

Realisiert durch

Niedersächsisches Ministerium für Ernährung, Landwirtschaft und Verbraucherschutz

SLA

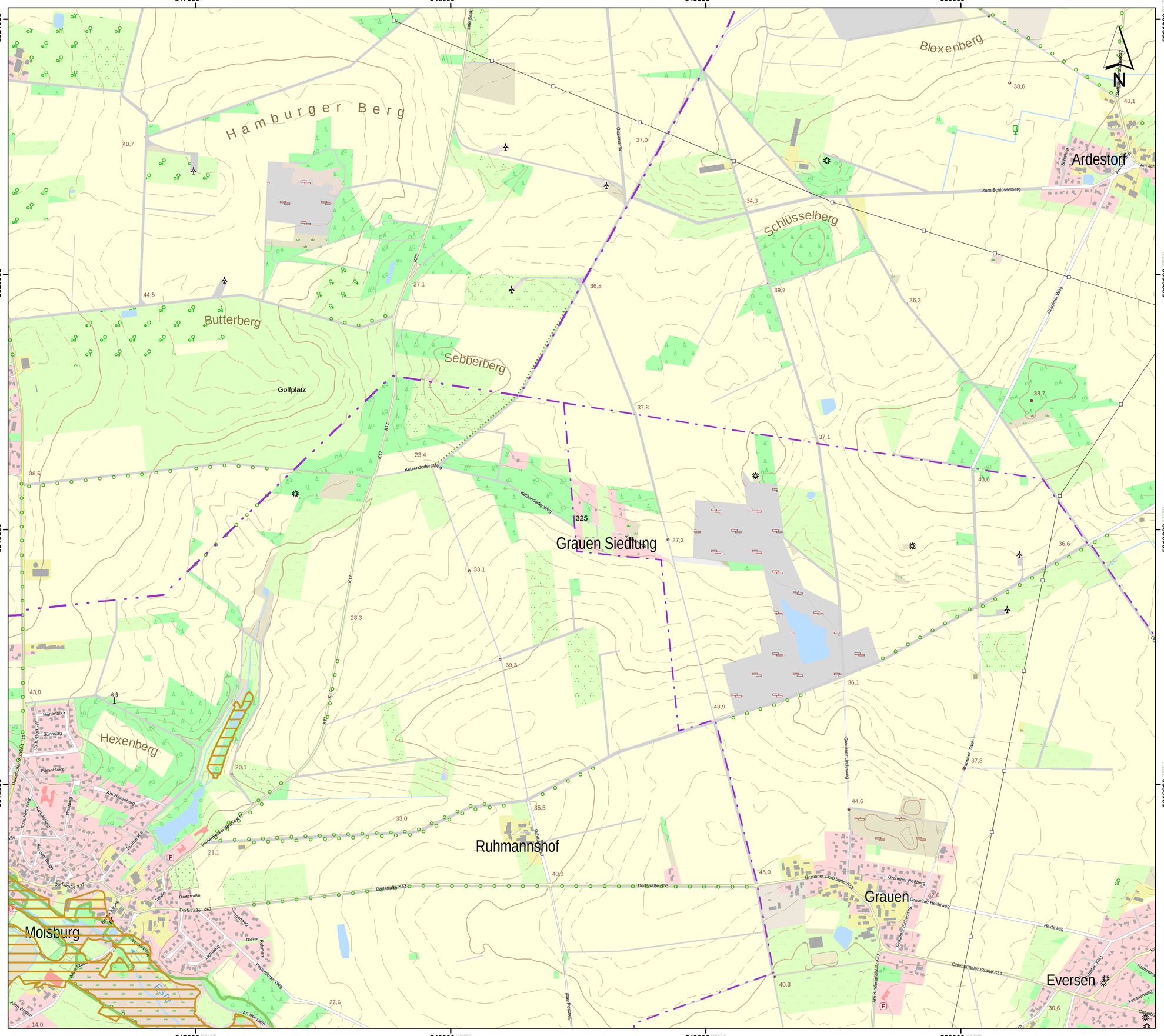
547000
548000
549000
550000
5921000
5920000
5919000
5918000
Hamburger Berg
Bloxenberg
Ardestorf
Schlüsselberg
Butterberg
Sebberberg
Golfplatz
Grauen Siedlung
Hexenberg
Ruhmannshof
Grauen
Moisburg
Eversen
Zum Schlüsselberg
Graurester Weg
Ketzendorfer Weg
Dorfstraße K53
Ohlenbütteler Straße K31
Heideweg
Grauener Reiherberg
Grauener Heideweg
Grauener Dorfstraße K53
Immenweg
Am Hexenberg
Dorfstraße K17
Am Golfplatz
Am Wiesengrund
Am Lieth
Am Lehmberg
An der Lieth
Merianblick
Sonnstag
Pieschberg
Knicksches Weg
Wolfsweg
Fuchsbau
Tiefe Bergweg
Kirchweg
Dorfstraße
Sonnenweg
Lerchenweg
Diekof
Rohlmann
Probstbosteler Weg
Zur Rohrweide
Grauener Lohnsweg
Grauener Bahn
Grauener Schulweg
Schafhof
Am Lehmberg
Am Kindergarten
Grundhof Eichenweg
Fasanenweg
Kirchsteig
Am Wiesengrund
Am Lieth
An der Lieth
Alter Weg
Alter Weiher
Tiefe Bergweg
Tiefe Bergweg
Tiefe Bergweg

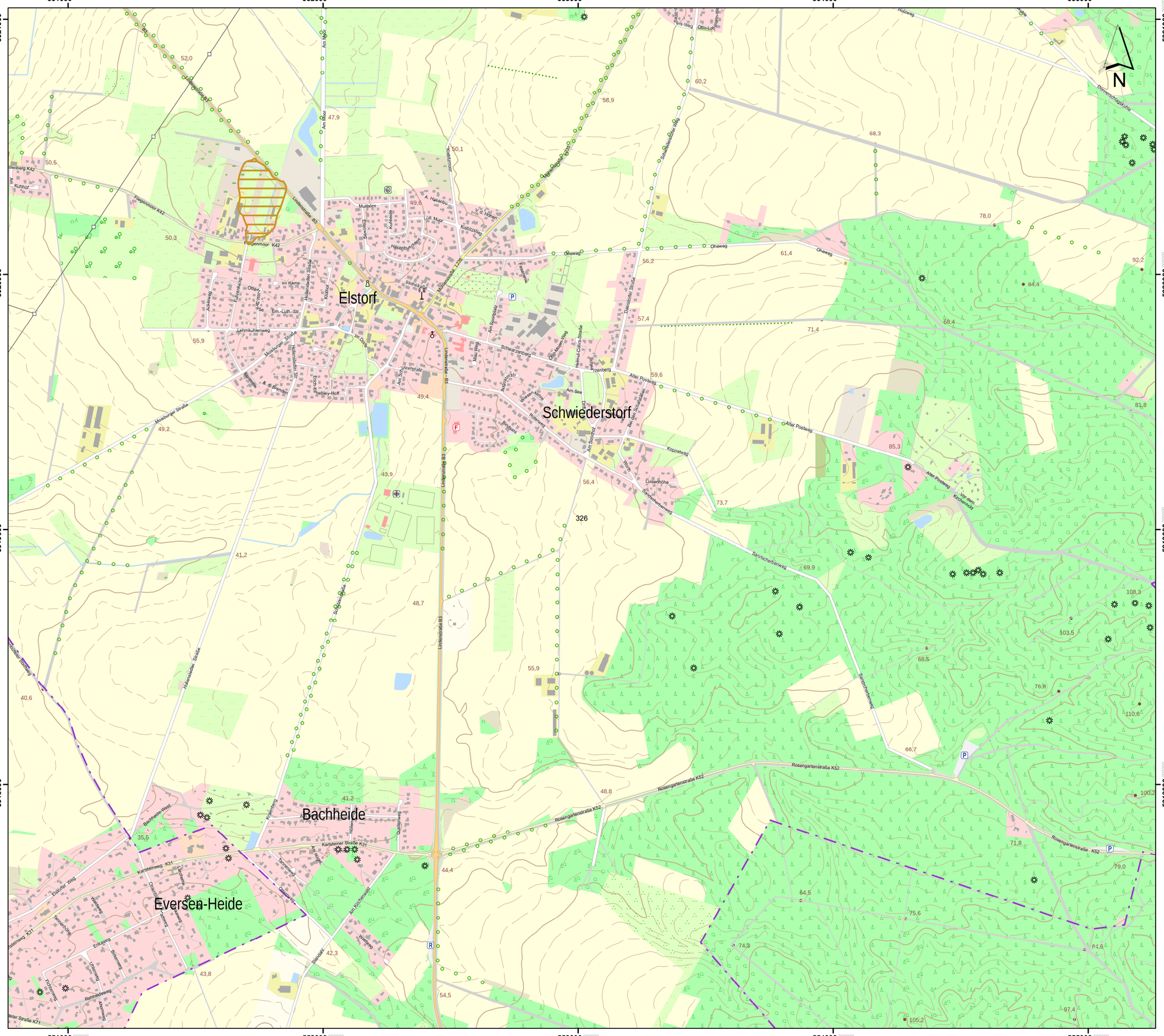

Lageübersicht

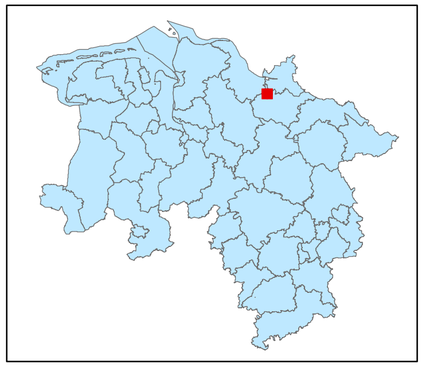

Legende

- kohlenstoffreiche Böden
- kohlenstoffreiche Böden (Moortreposole)
- Landesgrenze

0 0,125 0,25 0,5 0,75 1

Kilometer

Hintergrundkarte:
Amtliche Präsentation 1 : 10 000

Vervielfältigung der Grundlagenkarte nur mit Genehmigung des Herausgebers.
Quellenvermerk:
Auszug aus den Geodaten des Landesamtes für Geoinformation und Landesvermessung Niedersachsen

© 2025 LGLN

© GeoBasis-DE / BKG (2025) CC BY 4.0

Vervielfältigung der Fachinformationen nur mit Genehmigung des ML.

Niedersächsische Verordnung zur Ausweisung von Feuchtgebieten und Mooren als Gebietskulisse nach § 11 Abs. 1 und 4 der GAP-Konditionalitäten-Verordnung

Anlage zu § 1 Abs.1

Detailkarte der kohlenstoffreichen Böden inklusive der Moor-Treposole gem. § 11 Abs. 2 GAPKondV

Blattnummer:	326
Erstellungsdatum:	11.02.2025
Maßstab:	1:10.000

Realisiert durch

Niedersächsisches Ministerium für Ernährung, Landwirtschaft und Verbraucherschutz

SLA

Lageübersicht

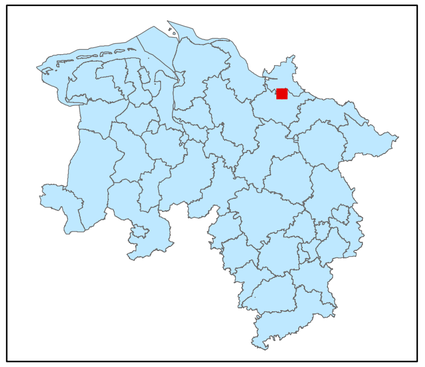

Legende

- kohlenstoffreiche Böden
- kohlenstoffreiche Böden (Moortreposole)
- Landesgrenze

0 0,125 0,25 0,5 0,75 1

Kilometer

Hintergrundkarte:
Amtliche Präsentation 1 : 10 000

Vervielfältigung der Grundlagenkarte nur mit Genehmigung des Herausgebers.
Quellenvermerk:
Auszug aus den Geodaten des Landesamtes für Geoinformation und Landesvermessung Niedersachsen

© 2025 LGLN

© GeoBasis-DE / BKG (2025) CC BY 4.0

Vervielfältigung der Fachinformationen nur mit Genehmigung des ML.

Niedersächsische Verordnung zur Ausweisung von Feuchtgebieten und Mooren als Gebietskulisse nach § 11 Abs. 1 und 4 der GAP-Konditionalitäten-Verordnung

Anlage zu § 1 Abs.1

Detailkarte der kohlenstoffreichen Böden inklusive der Moor-Treposole gem. § 11 Abs. 2 GAPKondV

Blattnummer:	327
Erstellungsdatum:	11.02.2025
Maßstab:	1:10.000

Realisiert durch

Niedersächsisches Ministerium für Ernährung, Landwirtschaft und Verbraucherschutz

SLA

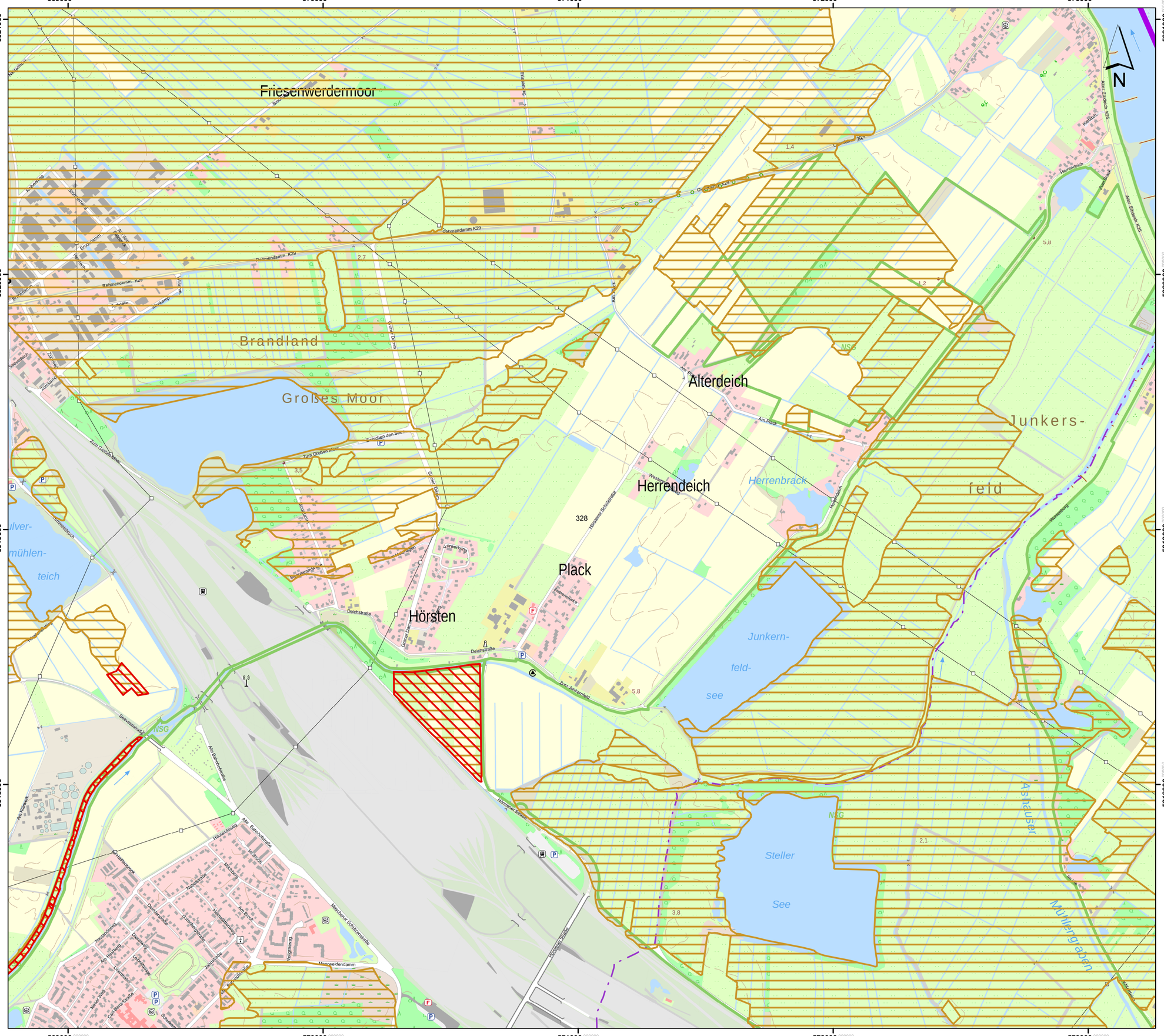
569000
570000
571000
572000
573000
5921000
5920000
5919000
5918000
N
Friesenwerdermoor
Brandland
Großes Moor
Alterdeich
Herrendeich
Herrenbrack
Plack
Hörsten
Junkers-
feld
Junkern-
feld-
see
Steller
See
Ahlhusen
Mühlengraben
NSG
Rehmendamm K29
Alter Elbdeich K25
Deichstraße
Zum Junkernfeld
Hinterster Schulzenweg
Moorweidendamm
Hohlstraße
Horstener Straße
Zum Großen Moor
Am Platz
Am Kükenk
Alte Bahnhofstraße
Meicheler Schützenstraße
Ahlhusener Straße
Mühlenweg
Ahlhusen
Herrendeich
Kohlbusch
Zwischen den Seen
Graben Dammsiel
Graben Dammsiel K29
Graben Dammsiel K25
Ahlhusener Straße
Ahlhusener Straße K25
Ahlhusener Straße K29
Ahlhusener Straße K29
Ahlhusener Straße K25
Ahlhusener Straße K29
Ahlhusener Straße K25
Ahlhusener Straße K29
Ahlhusener Straße K25

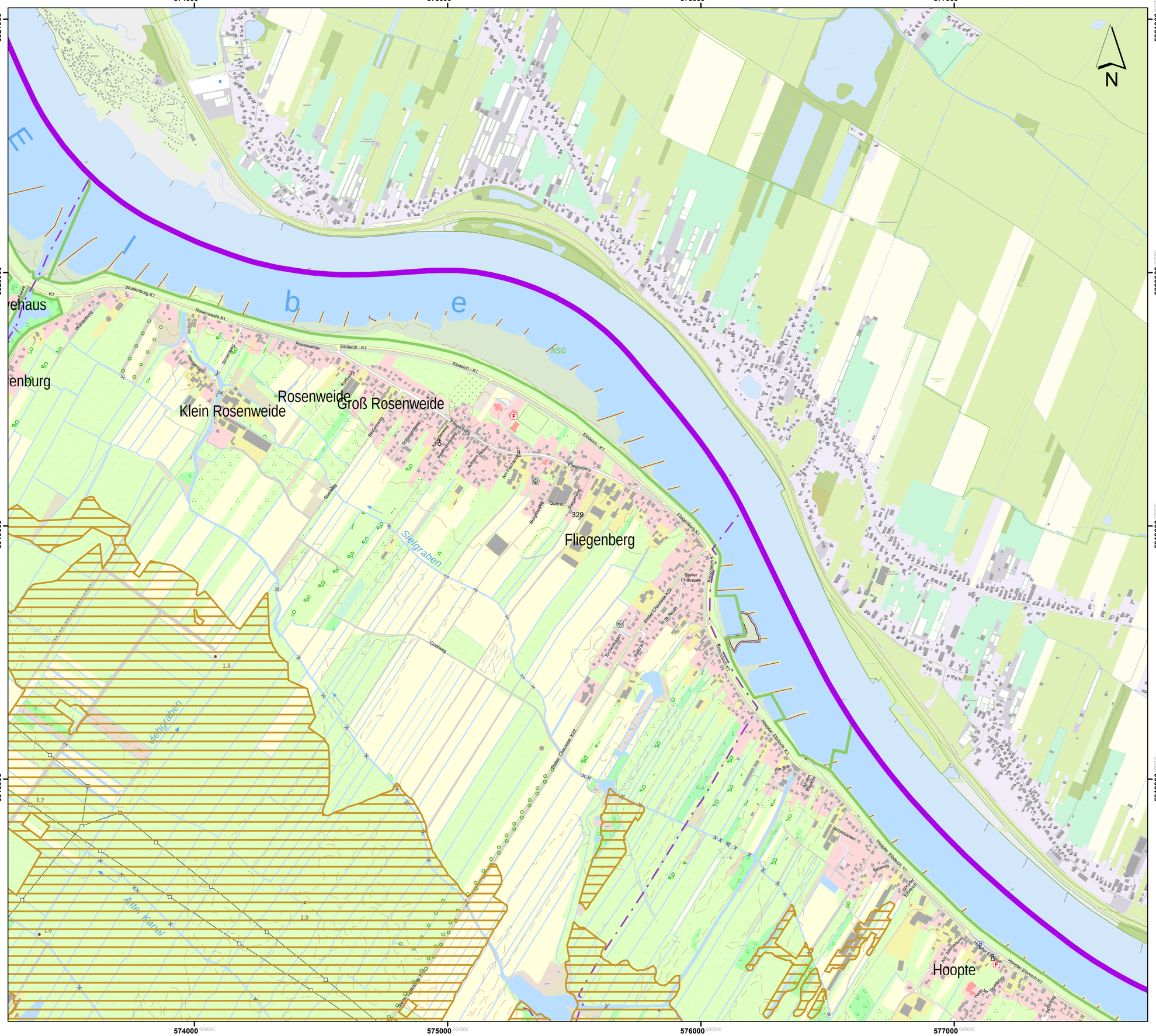

Lageübersicht

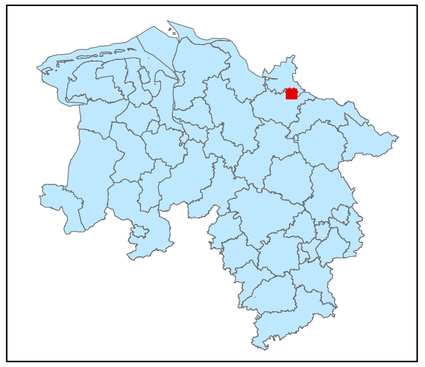

Legende

- kohlenstoffreiche Böden
- kohlenstoffreiche Böden (Moortreposole)
- Landesgrenze

0 0,125 0,25 0,5 0,75 1

Kilometer

Hintergrundkarte:
Amtliche Präsentation 1 : 10 000

Vervielfältigung der Grundlagenkarte nur mit Genehmigung des Herausgebers.
Quellenvermerk:
Auszug aus den Geodaten des Landesamtes für Geoinformation und Landesvermessung Niedersachsen

© 2025 LGLN

© GeoBasis-DE / BKG (2025) CC BY 4.0

Vervielfältigung der Fachinformationen nur mit Genehmigung des ML.

Niedersächsische Verordnung zur Ausweisung von Feuchtgebieten und Mooren als Gebietskulisse nach § 11 Abs. 1 und 4 der GAP-Konditionalitäten-Verordnung

Anlage zu § 1 Abs.1

Detailkarte der kohlenstoffreichen Böden inklusive der Moor-Treposole gem. § 11 Abs. 2 GAPKondV

Blattnummer:	329
Erstellungsdatum:	11.02.2025
Maßstab:	1:10.000

Realisiert durch

Niedersächsisches Ministerium für Ernährung, Landwirtschaft und Verbraucherschutz

SLA



Lageübersicht

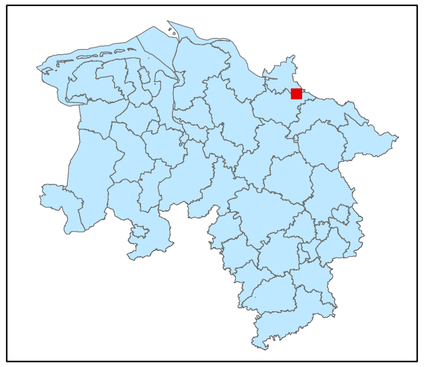

Legende

kohlenstoffreiche Böden

kohlenstoffreiche Böden (Moortreposole)

Landesgrenze

0 0,125 0,25 0,5 0,75 1

Kilometer

Hintergrundkarte:
Amtliche Präsentation 1 : 10 000

Vervielfältigung der Grundlagenkarte nur mit Genehmigung des Herausgebers.
Quellenvermerk:
Auszug aus den Geodaten des Landesamtes für Geoinformation und Landesvermessung Niedersachsen

© 2025 LGLN

© GeoBasis-DE / BKG (2025) CC BY 4.0

Vervielfältigung der Fachinformationen nur mit Genehmigung des ML.

Niedersächsische Verordnung zur Ausweisung von Feuchtgebieten und Mooren als Gebietskulisse nach § 11 Abs. 1 und 4 der GAP-Konditionalitäten-Verordnung

Anlage zu § 1 Abs.1

Detailkarte der kohlenstoffreichen Böden inklusive der Moor-Treposole gem. § 11 Abs. 2 GAPKondV

Blattnummer:	330
Erstellungsdatum:	11.02.2025
Maßstab:	1:10.000

Realisiert durch

Niedersächsisches Ministerium für Ernährung, Landwirtschaft und Verbraucherschutz

SLA

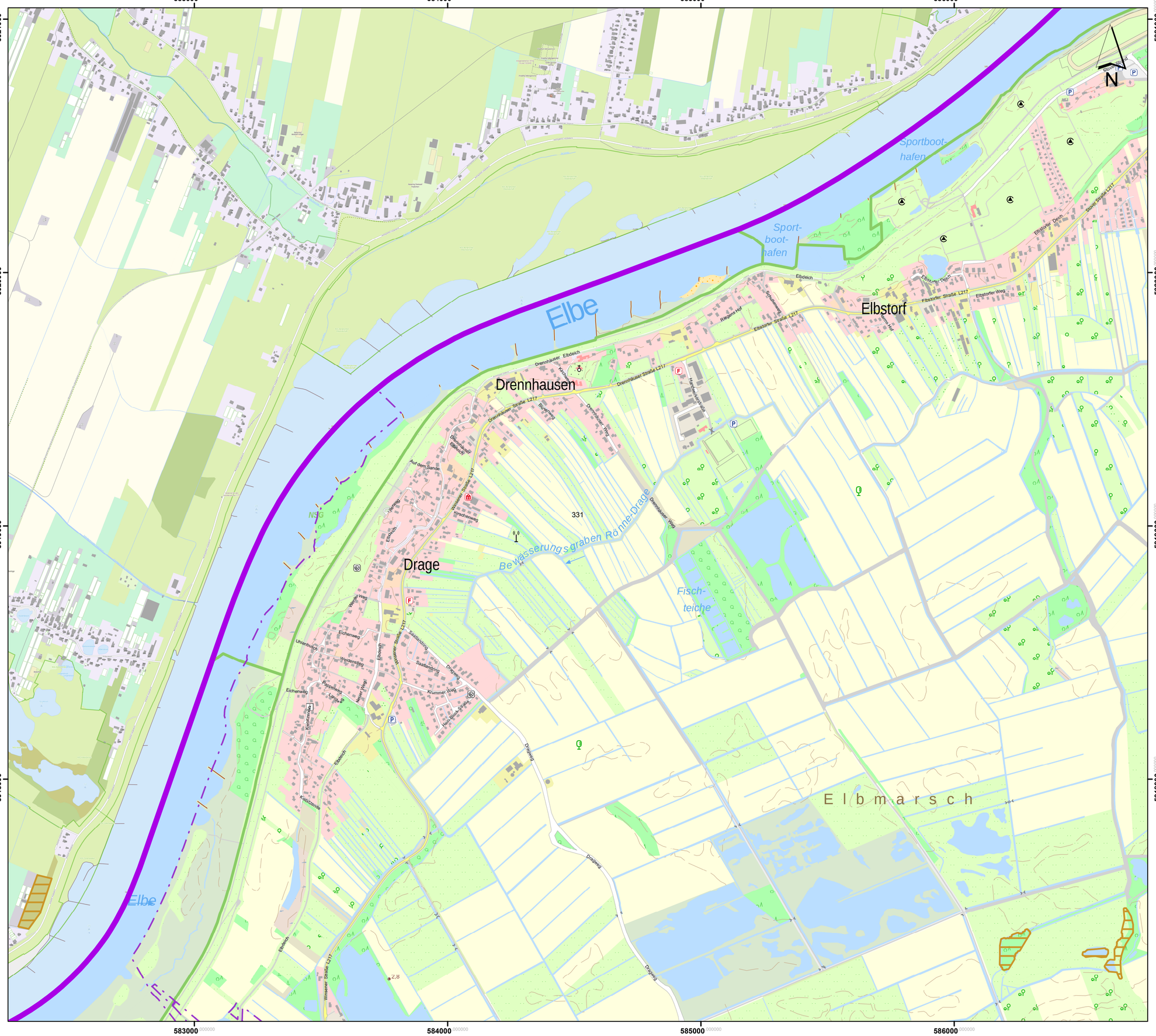

Lageübersicht

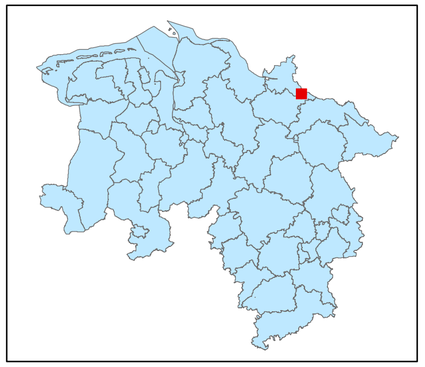

Legende

- kohlenstoffreiche Böden
- kohlenstoffreiche Böden (Moortreposole)
- Landesgrenze

0 0,125 0,25 0,5 0,75 1
Kilometer

Hintergrundkarte:
Amtliche Präsentation 1 : 10 000

Vervielfältigung der Grundlagenkarte nur mit Genehmigung des Herausgebers.
Quellenvermerk:
Auszug aus den Geodaten des Landesamtes für Geoinformation und Landesvermessung Niedersachsen

© 2025 LGLN

© GeoBasis-DE / BKG (2025) CC BY 4.0

Vervielfältigung der Fachinformationen nur mit Genehmigung des ML.

Niedersächsische Verordnung zur Ausweisung von Feuchtgebieten und Mooren als Gebietskulisse nach § 11 Abs. 1 und 4 der GAP-Konditionalitäten-Verordnung

Anlage zu § 1 Abs.1

Detailkarte der kohlenstoffreichen Böden inklusive der Moor-Treposole gem. § 11 Abs. 2 GAPKondV

Blattnummer:	331
Erstellungsdatum:	11.02.2025
Maßstab:	1:10.000

Realisiert durch

Niedersächsisches Ministerium für Ernährung, Landwirtschaft und Verbraucherschutz

SLA

587000 588000 589000 590000 591000

5921000 5920000 5919000 5918000

Stove
Schwinde
Rönne
Niedermarschacht
Krümse
Brandfeld
Rönner Werder
Niedermarschachter
NSG
NSG
332
3,2
B404
B404
Elbe
Stover Elbdeich
Stover Straße L217
Schwinder Straße
Elbuferstraße L217
Deichstraße West
Krümser Straße
Eichholzer Straße K61
Hagenweg
Langenhalmenweg
Am Zollhaus
Am Rande
Am Elbdeich
Zum Elbdeich
Elbuferstraße
Dorfstraße Ost
Dorfstraße
Wellenweg
Wiesenweg
Fasanenweg
Amselweg
Finkenweg
Lerchenweg
Meisenweg
Elsterweg
Rabenweg
Falkenstraße
Buchfinkenweg
Eichholzer Straße K61
Am Kolkenschen
Quellweg
Am Zollhaus
Hundsteiner Weg
Stoppelweg
Querweg
Im Stek
Meyers Hof
Im Apfelgarten
Klarapleweg
Glosterweg
Grafhamweg
Bördeweg
Jemgumer
Herbstgrün
Weizenlagen
Gerstenweg
Roggenweg
Dinkelweg
Emmerweg
Hafer
Werftenweg
Am Elbdeich
Zum Elbdeich
Elbuferstraße
Dorfstraße Ost
Elbuferstraße L217
Neuer Hagen
Lerchenweg
Amselweg
Finkenweg
Fasanenweg
Bachstelzenweg
Meisenweg
Schwalbenweg
Elbuferstraße K61
Am Friesendeich
Falkenstraße
Rabenweg
Buchfinkenweg
Lärchenweg
Nußbaumweg
Weichenweg
Am Zollhaus
Jan Dierks
Wellenweg
Wiesenweg
Hagenweg
Sandhausenweg
Eichholzer Straße K61
Am Kolkenschen
Quellweg
Langenhalmenweg
Hundsteiner Weg
Stoppelweg
Querweg
Krümser Straße
Dorfstraße
Bachstelzenweg
Dorfstraße
Am Rande
Am Elbdeich
Zum Elbdeich
Elbuferstraße
Elbuferstraße L217
Dorfstraße Ost
Elbuferstraße
Neuer Hagen
Lerchenweg
Amselweg
Finkenweg
Fasanenweg
Bachstelzenweg
Meisenweg
Schwalbenweg
Elbuferstraße K61
Am Friesendeich
Falkenstraße
Rabenweg
Buchfinkenweg
Lärchenweg
Nußbaumweg
Weichenweg
Am Zollhaus
Jan Dierks
Wellenweg
Wiesenweg
Hagenweg
Sandhausenweg
Eichholzer Straße K61
Am Kolkenschen
Quellweg
Langenhalmenweg
Hundsteiner Weg
Stoppelweg
Querweg
Krümser Straße
Dorfstraße
Bachstelzenweg

Lageübersicht

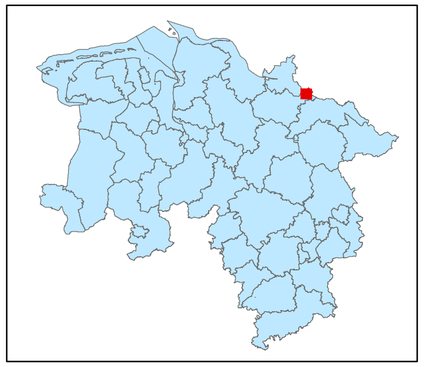

Legende

kohlenstoffreiche Böden

kohlenstoffreiche Böden (Moortreposole)

Landesgrenze

0 0,125 0,25 0,5 0,75 1

Kilometer

Hintergrundkarte:
Amtliche Präsentation 1 : 10 000

Vervielfältigung der Grundlagenkarte nur mit Genehmigung des Herausgebers.
Quellenvermerk:
Auszug aus den Geodaten des Landesamtes für Geoinformation und Landesvermessung Niedersachsen

© 2025 LGLN

© GeoBasis-DE / BKG (2025) CC BY 4.0

Vervielfältigung der Fachinformationen nur mit Genehmigung des ML.

Niedersächsische Verordnung zur Ausweisung von Feuchtgebieten und Mooren als Gebietskulisse nach § 11 Abs. 1 und 4 der GAP-Konditionalitäten-Verordnung

Anlage zu § 1 Abs.1

Detailkarte der kohlenstoffreichen Böden inklusive der Moor-Treposole gem. § 11 Abs. 2 GAPKondV

Blattnummer:	332
Erstellungsdatum:	11.02.2025
Maßstab:	1:10.000

Realisiert durch

Niedersächsisches Ministerium für Ernährung, Landwirtschaft und Verbraucherschutz

SLA

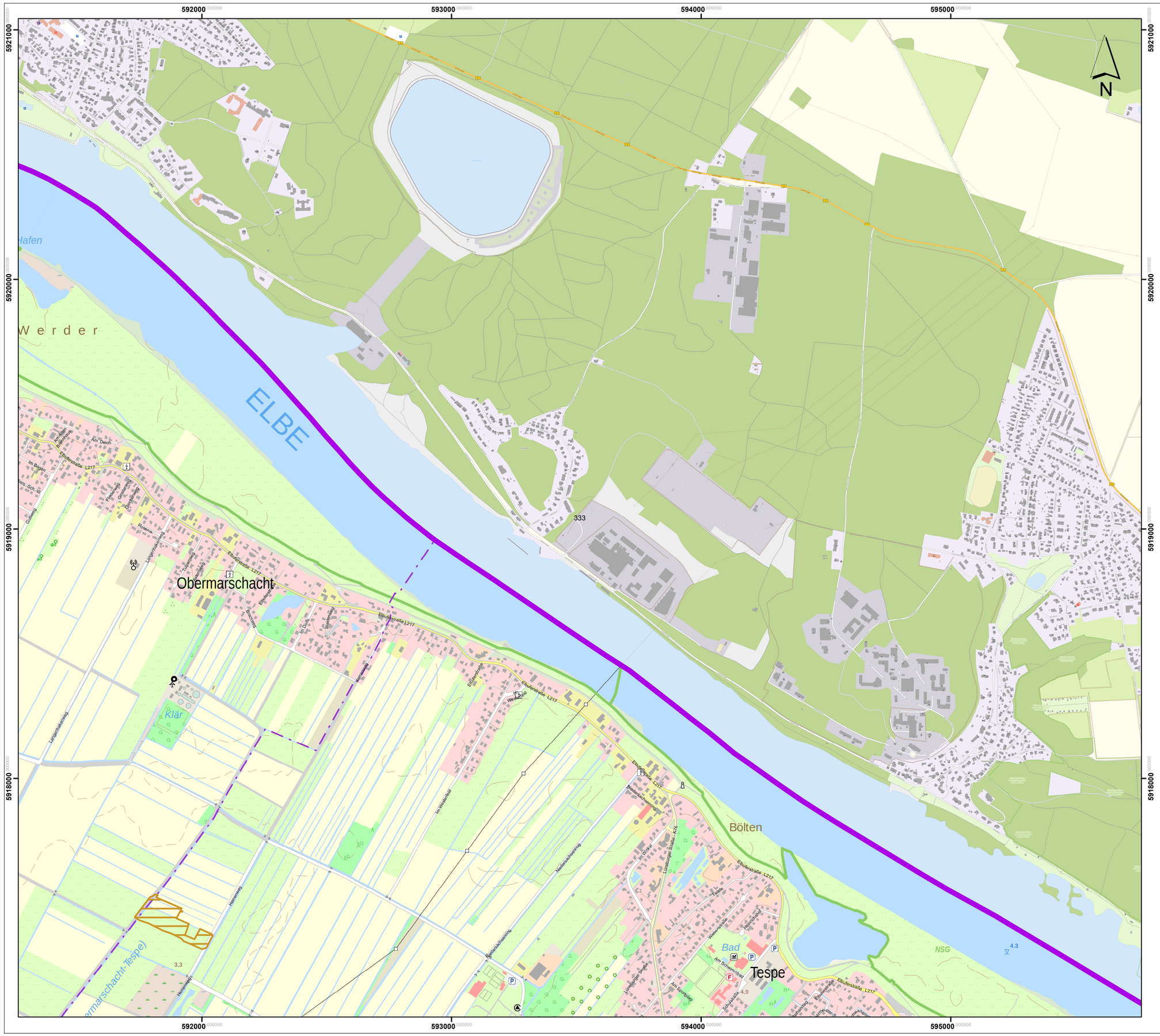

Lageübersicht

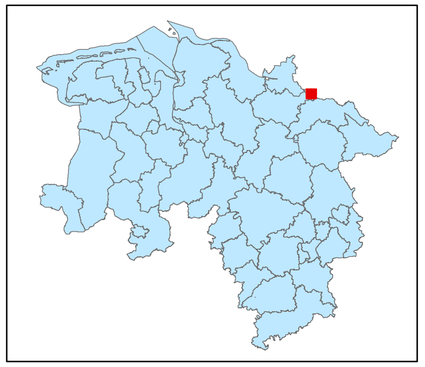

Legende

kohlenstoffreiche Böden

kohlenstoffreiche Böden (Moortreposole)

Landesgrenze

0 0,125 0,25 0,5 0,75 1

Kilometer

Hintergrundkarte:
Amtliche Präsentation 1 : 10 000

Vervielfältigung der Grundlagenkarte nur mit Genehmigung des Herausgebers.
Quellenvermerk:
Auszug aus den Geodaten des Landesamtes für Geoinformation und Landesvermessung Niedersachsen

© 2025 LGLN

© GeoBasis-DE / BKG (2025) CC BY 4.0

Vervielfältigung der Fachinformationen nur mit Genehmigung des ML.

Niedersächsische Verordnung zur Ausweisung von Feuchtgebieten und Mooren als Gebietskulisse nach § 11 Abs. 1 und 4 der GAP-Konditionalitäten-Verordnung

Anlage zu § 1 Abs.1

Detailkarte der kohlenstoffreichen Böden inklusive der Moor-Treposole gem. § 11 Abs. 2 GAPKondV

Blattnummer:	333
Erstellungsdatum:	11.02.2025
Maßstab:	1:10.000

Realisiert durch

Niedersächsisches Ministerium für Ernährung, Landwirtschaft und Verbraucherschutz

SLA

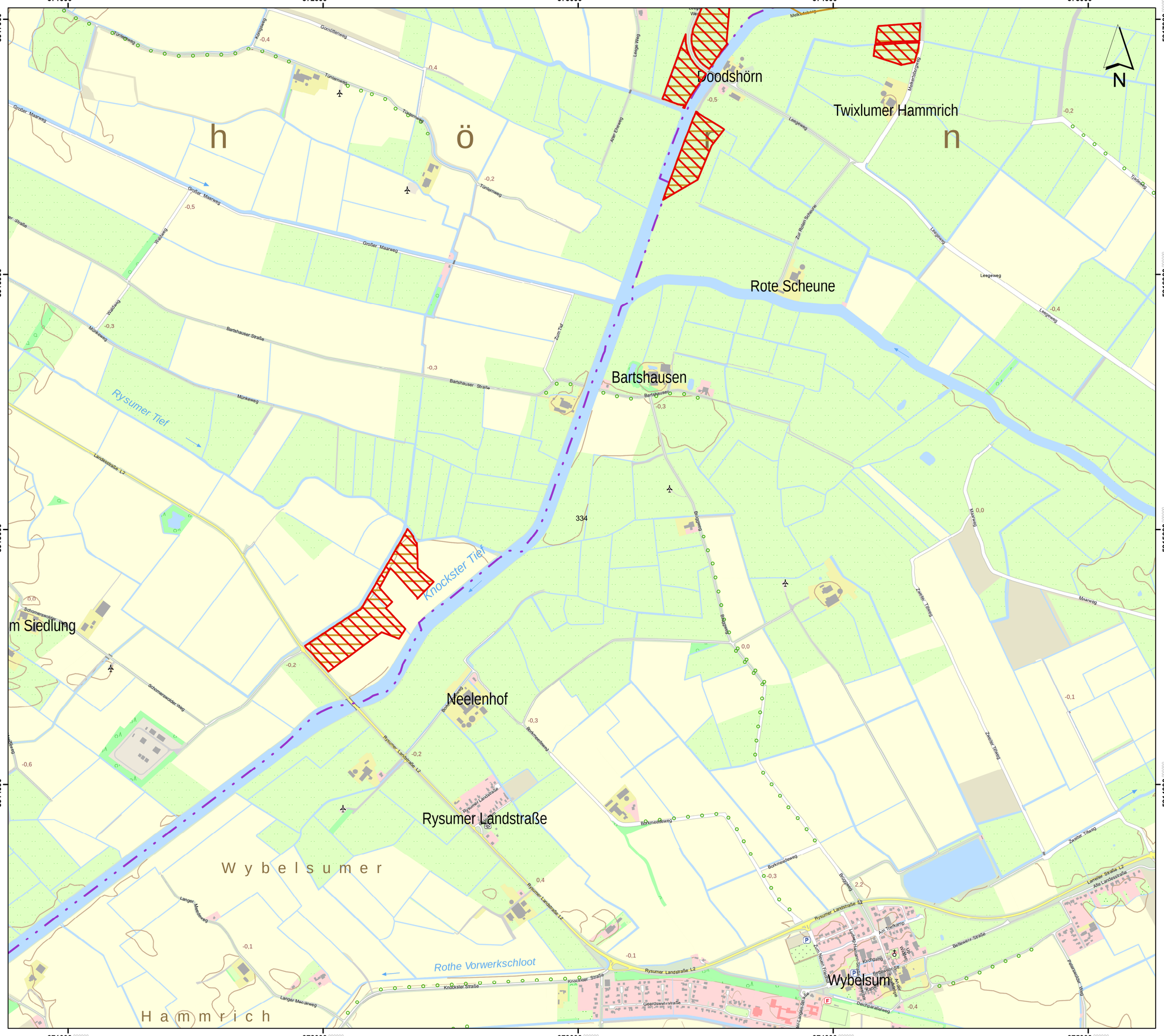

Lageübersicht

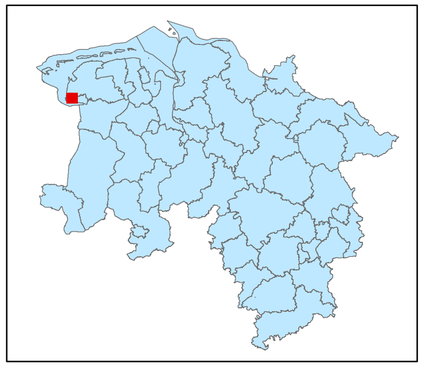

Legende

- kohlenstoffreiche Böden
- kohlenstoffreiche Böden (Moortreposole)
- Landesgrenze

0 0,125 0,25 0,5 0,75 1

Kilometer

Hintergrundkarte:
Amtliche Präsentation 1 : 10 000

Vervielfältigung der Grundlagenkarte nur mit Genehmigung des Herausgebers.
Quellenvermerk:
Auszug aus den Geodaten des Landesamtes für Geoinformation und Landesvermessung Niedersachsen

© 2025 LGLN

© GeoBasis-DE / BKG (2025) CC BY 4.0

Vervielfältigung der Fachinformationen nur mit Genehmigung des ML.

Niedersächsische Verordnung zur Ausweisung von Feuchtgebieten und Mooren als Gebietskulisse nach § 11 Abs. 1 und 4 der GAP-Konditionalitäten-Verordnung

Anlage zu § 1 Abs.1

Detailkarte der kohlenstoffreichen Böden inklusive der Moor-Treposole gem. § 11 Abs. 2 GAPKondV

Blattnummer:	334
Erstellungsdatum:	11.02.2025
Maßstab:	1:10.000

Realisiert durch

Niedersächsisches Ministerium für Ernährung, Landwirtschaft und Verbraucherschutz

SLA

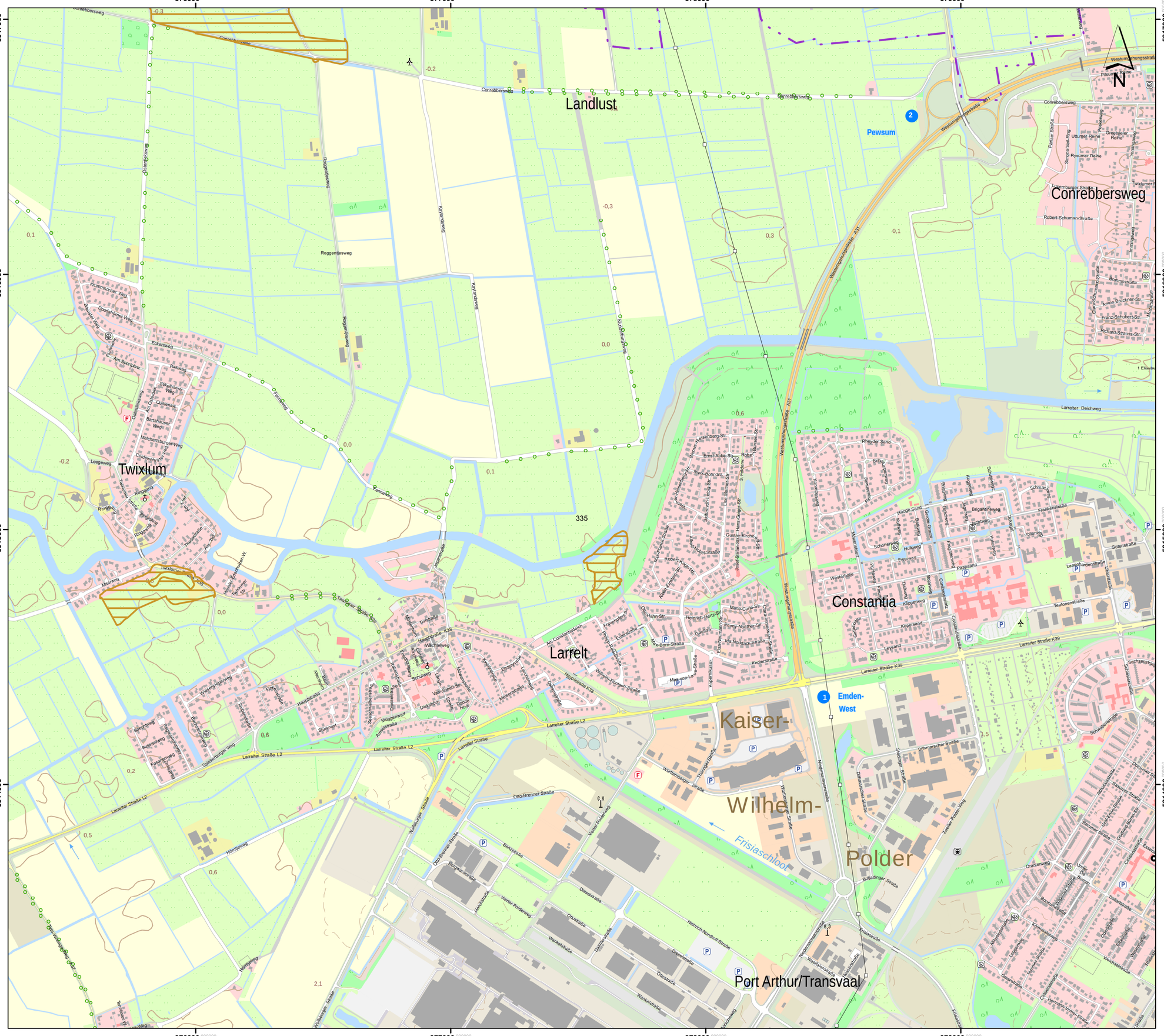
376000
377000
378000
379000
5917000
5916000
5915000
5914000
Landlust
Pewsum
Conrebbersweg
Twixlum
Larrelt
Constantia
Kaiser-
Wilhelm-
Polder
Port Arthur/Transvaal
Frisiaschloot
Emden-West
Westumgehungsstraße - A31
Larreler Straße L2
Larreler Deichweg
Roggentiesweg
Kolonatsweg
Ortsumgehung
Twixlumer Straße
Ringgang
Leegeweg
Krummhörner Weg
Greetsieler Weg
Eckersweg
Am Sportplatz
Ostfriesenweg
Quitterswg.
Bartshäuser Weg
Meichenbuurster Weg
Coldewerweg
Am Osterfeld
Ostfriesenweg
Ra-Weg
Skikahrer Weg
Fresenweg
Hörnweg
Maarweg
Twixlumer Straße K26
Twixlumer Straße K28
Twixlumer Straße K29
Twixlumer Straße K30
Twixlumer Str.
Helder Eisenbahn-W.
Am Bf
Ringgang
Ringgang
Ringgang

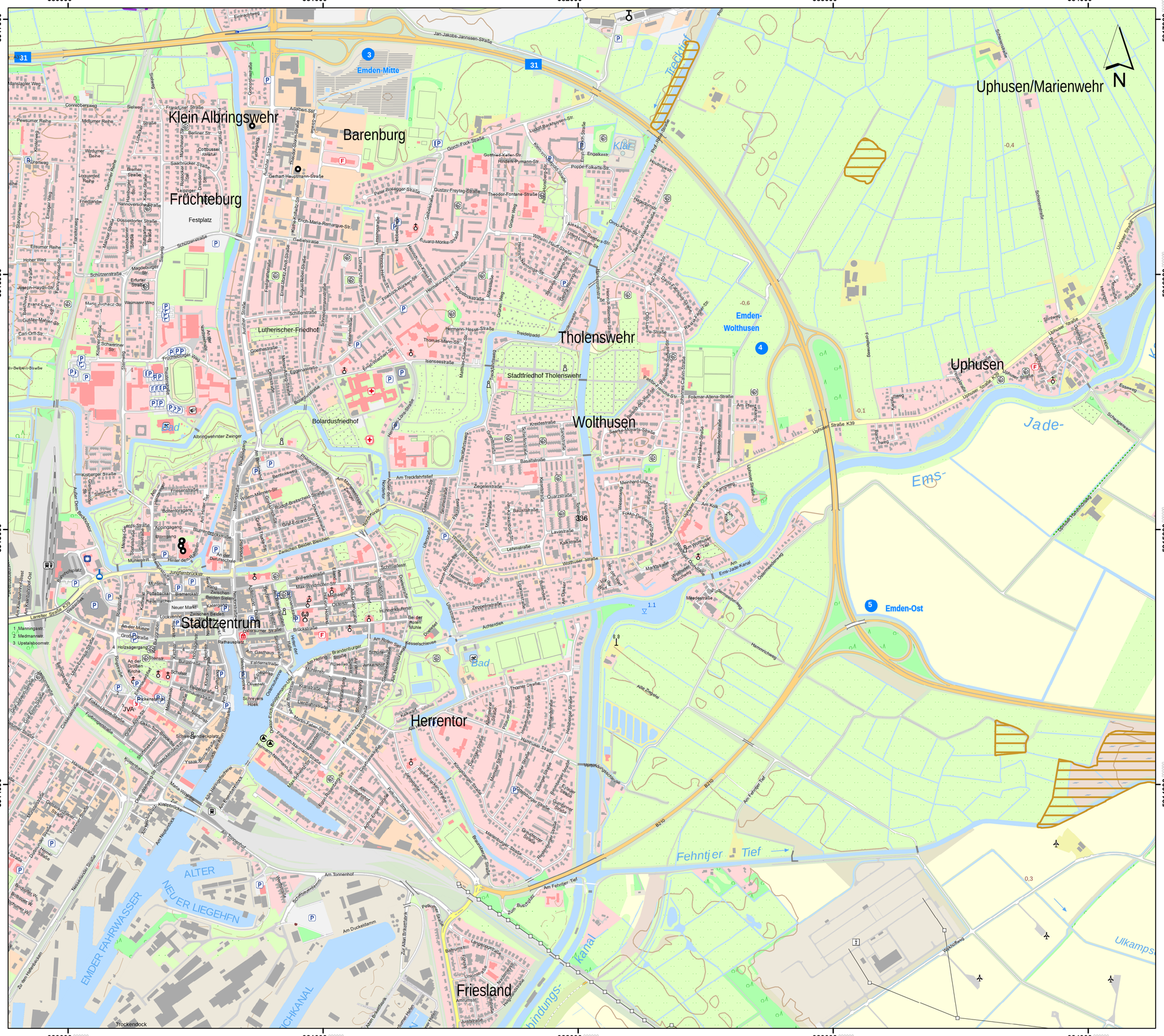

Lageübersicht

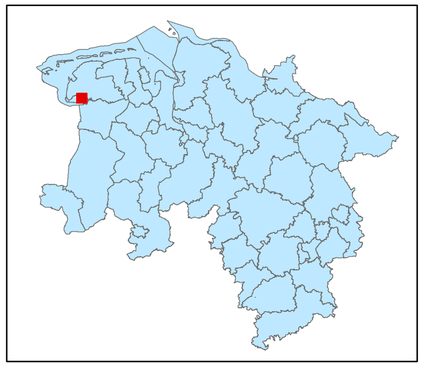

Legende

- kohlenstoffreiche Böden
- kohlenstoffreiche Böden (Moortreposole)
- Landesgrenze

0 0,125 0,25 0,5 0,75 1
Kilometer

Hintergrundkarte:
Amtliche Präsentation 1 : 10 000

Vervielfältigung der Grundlagenkarte nur mit Genehmigung des Herausgebers.
Quellenvermerk:
Auszug aus den Geodaten des Landesamtes für Geoinformation und Landesvermessung Niedersachsen

© 2025 LGLN

© GeoBasis-DE / BKG (2025) CC BY 4.0

Vervielfältigung der Fachinformationen nur mit Genehmigung des ML.

Niedersächsische Verordnung zur Ausweisung von Feuchtgebieten und Mooren als Gebietskulisse nach § 11 Abs. 1 und 4 der GAP-Konditionalitäten-Verordnung

Anlage zu § 1 Abs.1

Detailkarte der kohlenstoffreichen Böden inklusive der Moor-Treposole gem. § 11 Abs. 2 GAPKondV

Blattnummer:	336
Erstellungsdatum:	11.02.2025
Maßstab:	1:10.000

Realisiert durch

Niedersächsisches Ministerium für Ernährung, Landwirtschaft und Verbraucherschutz

SLA

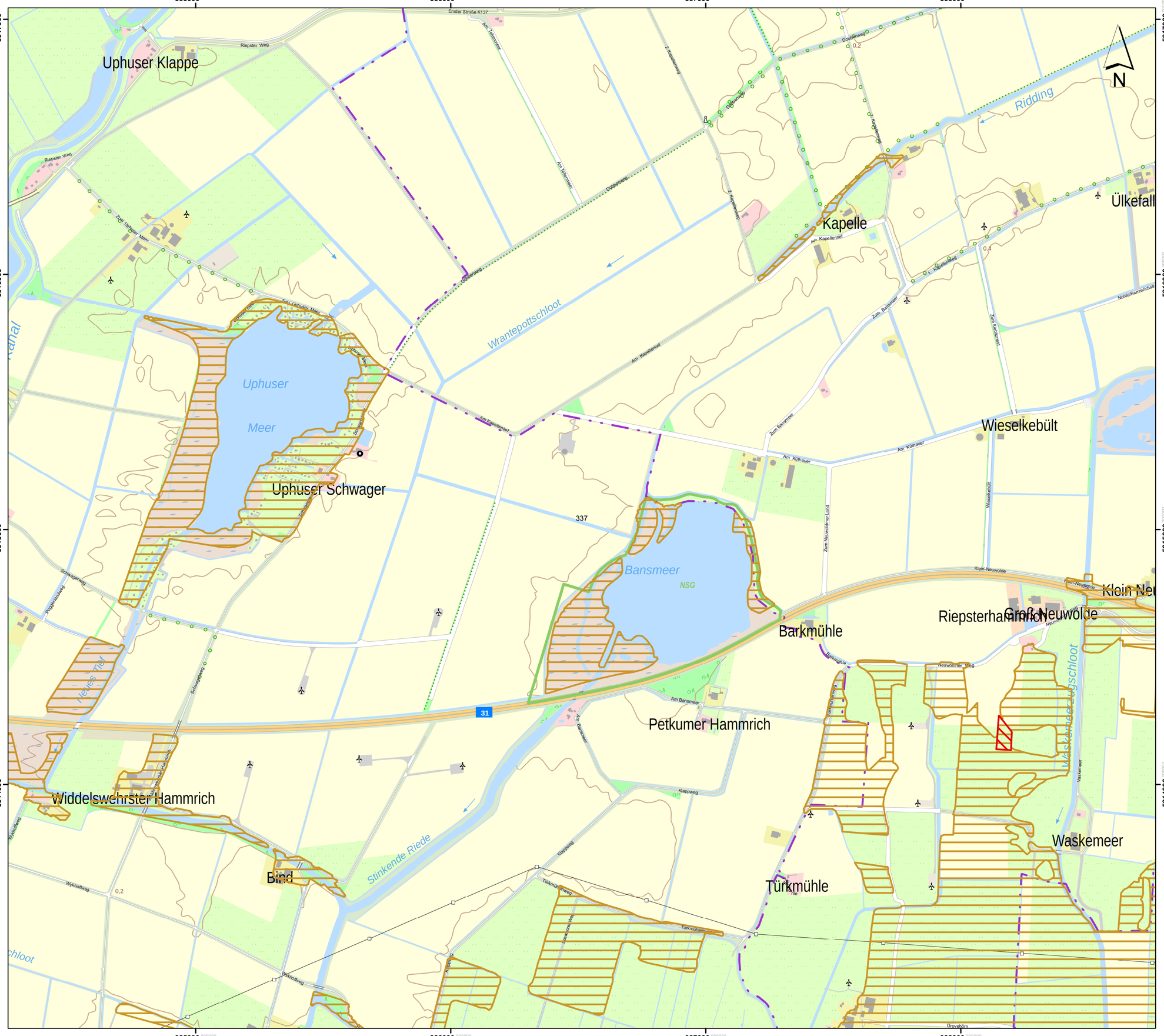

Lageübersicht

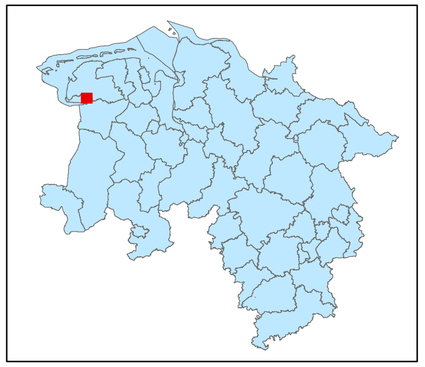

Legende

- kohlenstoffreiche Böden
- kohlenstoffreiche Böden (Moortreposole)
- Landesgrenze

0 0,125 0,25 0,5 0,75 1

Kilometer

Hintergrundkarte:
Amtliche Präsentation 1 : 10 000

Vervielfältigung der Grundlagenkarte nur mit Genehmigung des Herausgebers.
Quellenvermerk:
Auszug aus den Geodaten des Landesamtes für Geoinformation und Landesvermessung Niedersachsen

© 2025 LGLN

© GeoBasis-DE / BKG (2025) CC BY 4.0

Vervielfältigung der Fachinformationen nur mit Genehmigung des ML.

Niedersächsische Verordnung zur Ausweisung von Feuchtgebieten und Mooren als Gebietskulisse nach § 11 Abs. 1 und 4 der GAP-Konditionalitäten-Verordnung

Anlage zu § 1 Abs.1

Detailkarte der kohlenstoffreichen Böden inklusive der Moor-Treposole gem. § 11 Abs. 2 GAPKondV

Blattnummer:	337
Erstellungsdatum:	11.02.2025
Maßstab:	1:10.000

Realisiert durch

Niedersächsisches Ministerium für Ernährung, Landwirtschaft und Verbraucherschutz

SLA

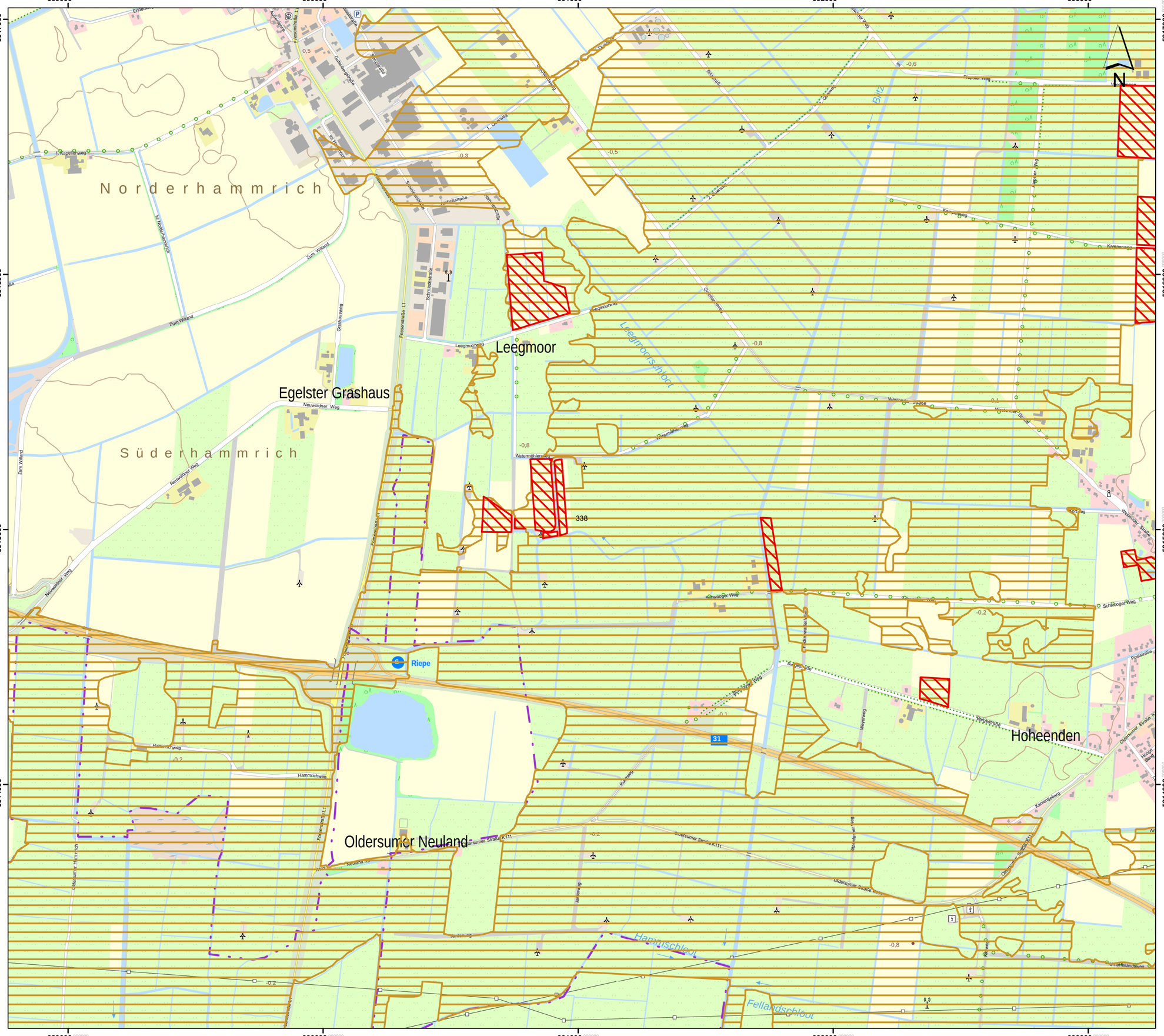
389000
390000
391000
392000
393000
5917000
5916000
5915000
5914000
Norderhammrich
Süderhammrich
Egelster Grashaus
Leegmoor
Oldersumer Neuland
Hoheenden
Riepe
Leegmoorsiel
Blitz
Hammschloot
Fellandschloot
338
31
-0,6
-0,5
-0,3
-0,8
-0,2
-0,1
0,5
Leegmoorweg
Neuwoldner Weg
Zum Willand
Oldersumer Straße K111
Hammrichweg
Schwooger Weg
Kanalweg
Kiebitzweg
Jägerweg
Weyerweg
Pastorenbrink
Poststraße
Kanalberg
Friesenstraße L1
Schmiedestraße
Kapellenweg
Leegmoorweg
Grashausweg
Ihrenborgstraße
Rathausstraße
Gulfhausstraße
Ringstraße
Ihr Norderhammrich
Oldersumer Hammrich
Neuwoldner Weg
Watermöhlenweg
Rhiemsweg
Westender Straße
Kanalweg
Kanalberg
Oldersumer Straße K111
Oldersumer Straße K111
Neuland K111
Schwooger Weg
Hammrichweg
Kanalweg
Jägerweg
Weyerweg
Pastorenbrink
Poststraße
Kanalberg
Oldersumer Straße K111
Oldersumer Straße K111
Oldersumer Straße K111

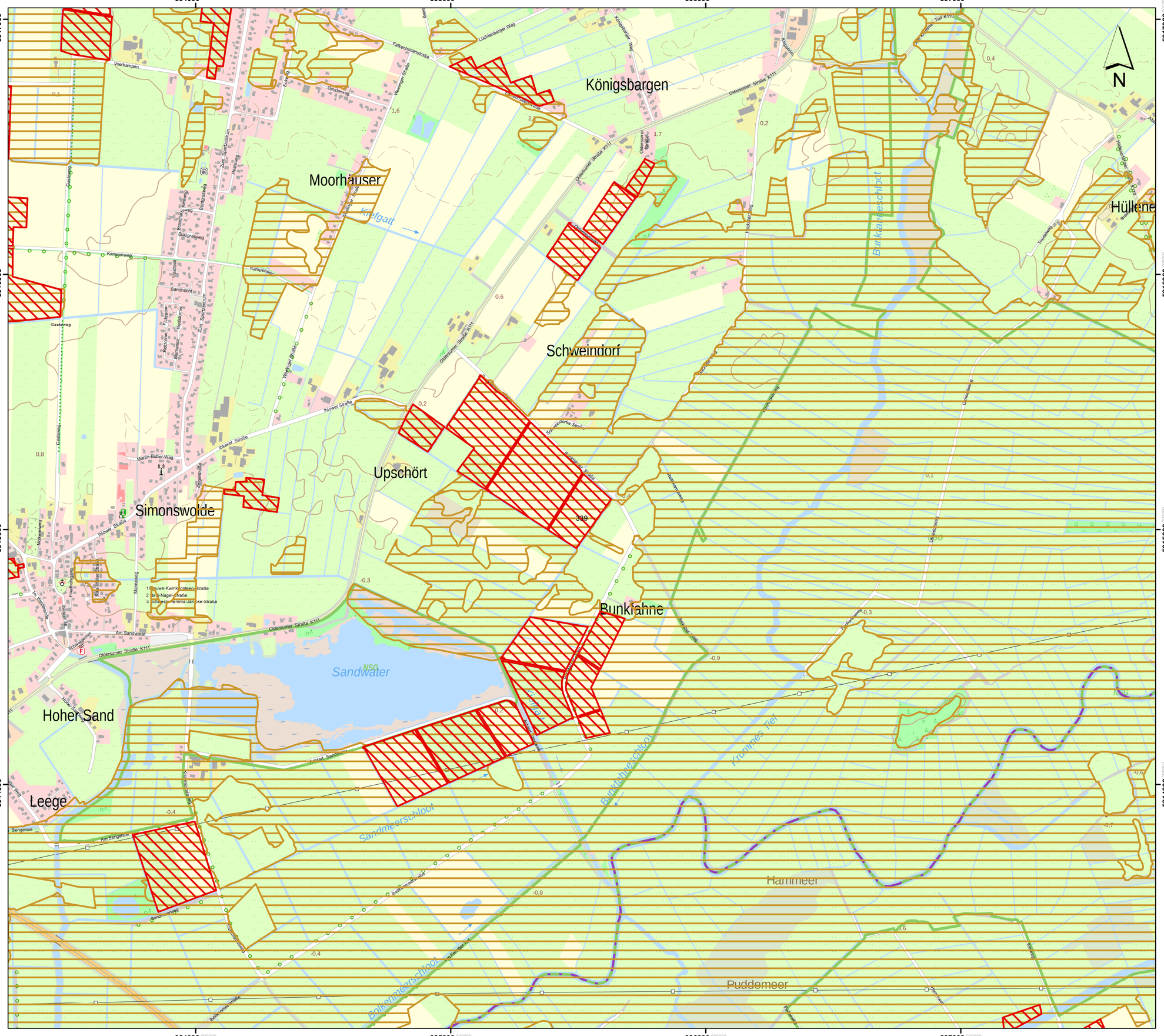

Lageübersicht

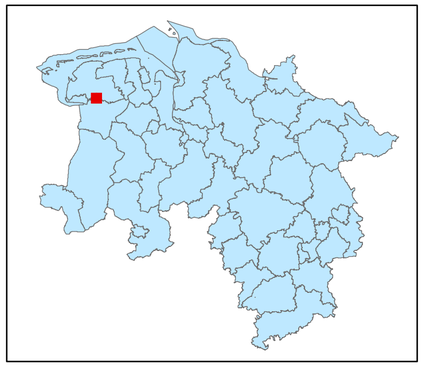

Legende

- kohlenstoffreiche Böden
- kohlenstoffreiche Böden (Moortreposole)
- Landesgrenze

0 0,125 0,25 0,5 0,75 1

Kilometer

Hintergrundkarte:
Amtliche Präsentation 1 : 10 000

Vervielfältigung der Grundlagenkarte nur mit Genehmigung des Herausgebers.
Quellenvermerk:
Auszug aus den Geodaten des Landesamtes für Geoinformation und Landesvermessung Niedersachsen

© 2025 LGLN

© GeoBasis-DE / BKG (2025) CC BY 4.0

Vervielfältigung der Fachinformationen nur mit Genehmigung des ML.

Niedersächsische Verordnung zur Ausweisung von Feuchtgebieten und Mooren als Gebietskulisse nach § 11 Abs. 1 und 4 der GAP-Konditionalitäten-Verordnung

Anlage zu § 1 Abs.1

Detailkarte der kohlenstoffreichen Böden inklusive der Moor-Treposole gem. § 11 Abs. 2 GAPKondV

Blattnummer:	339
Erstellungsdatum:	11.02.2025
Maßstab:	1:10.000

Realisiert durch

Niedersächsisches Ministerium für Ernährung, Landwirtschaft und Verbraucherschutz

SLA

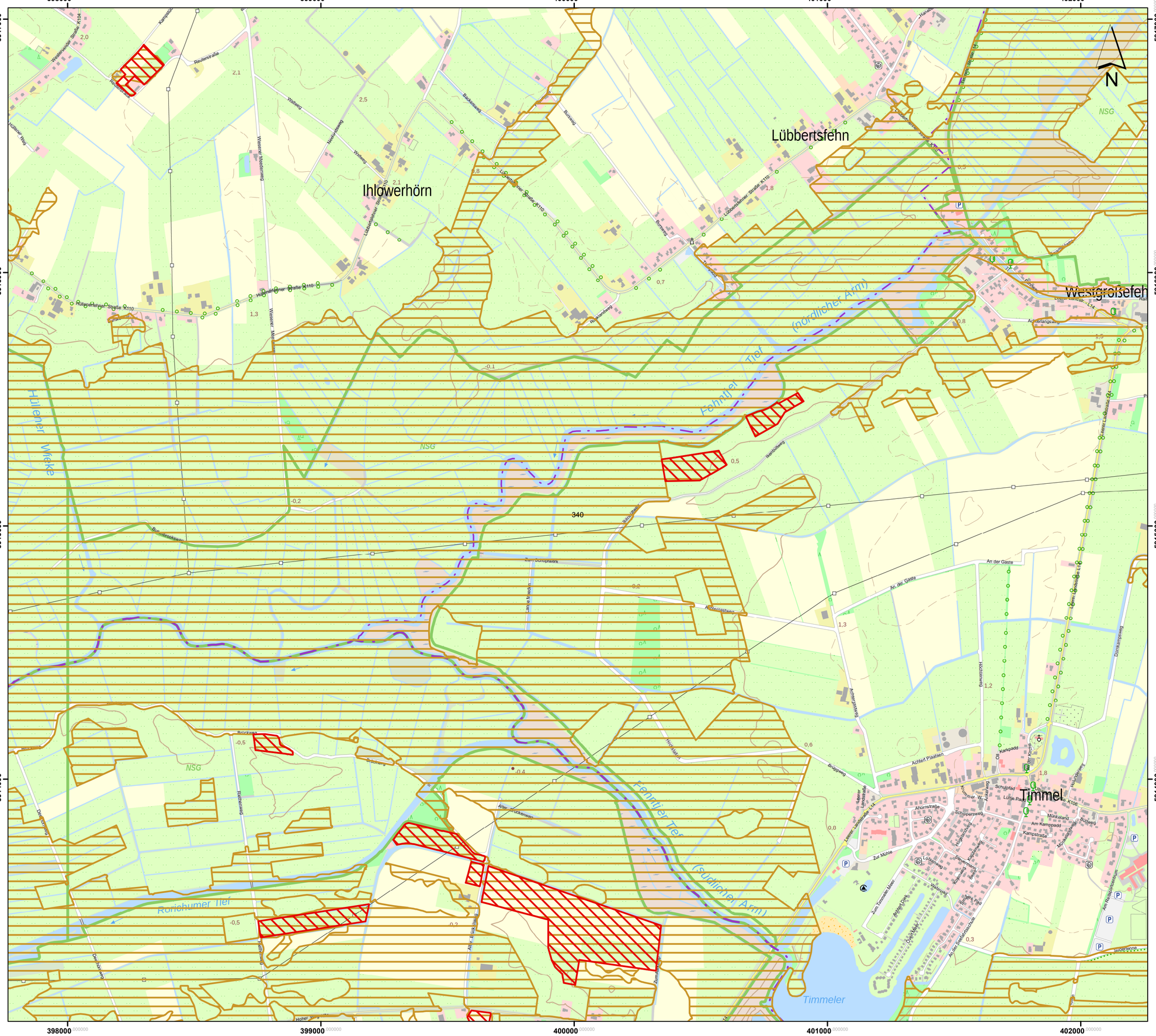
398000
399000
400000
401000
402000
5917000
5916000
5915000
5914000
Ihlowerhörn
Lübbertsfehn
Westgroßefehn
Timmel
Timmeler
Hülsener Wieke
Fehntjer Tief
(nördlicher Arm)
Fehntjer Tief
(südlicher Arm)
Rorichumer Tief
NSG
Lübbertsfehner Straße K110
Rulenhorster Straße K110
Hülsener Straße K110
Reulandstraße
Wiesener Meedenweg
Rorichumerweg
Timmeler Straße
Achterlangsweg
Achterlangstraße
Achterlangstraße L14
Kirchstraße
Ahornstraße
Am Kamppadd
Kampstraße
Mühlenweg
Zur Mühle
Achter Pfahlsen
Achter Diek
Am Timmeler Meer
Am Rorichumerheim
An der Gaste
Achter Zöcken
Achter Bleek
Achter Zöcken Weg
Zum Schöpfwerk
Alte Meedenstiewg
Hochtiefenweg
Burgweg
Buurtsweg
Dwarsweg
Dwarsfeldweg
Rorichumerweg
Brückweg
Hochtiefenweg
Zum Timmeler Meer
Am Deich
Am Sielhafen
Sielgang
Sielgang Pad
Schuppersweg
Lönsweg
Kornweg
Bäckerweg
Schulpad
Lütje Pad
Münkeland
Bahnweg
Hochtiefenweg
Achterlangsweg
Achter Pfahlsen
Achterlangstraße
Achterlangstraße L14
Kirchstraße
Ihlowerstiewg
Ihlowerstiewg
Ihlowerstiewg

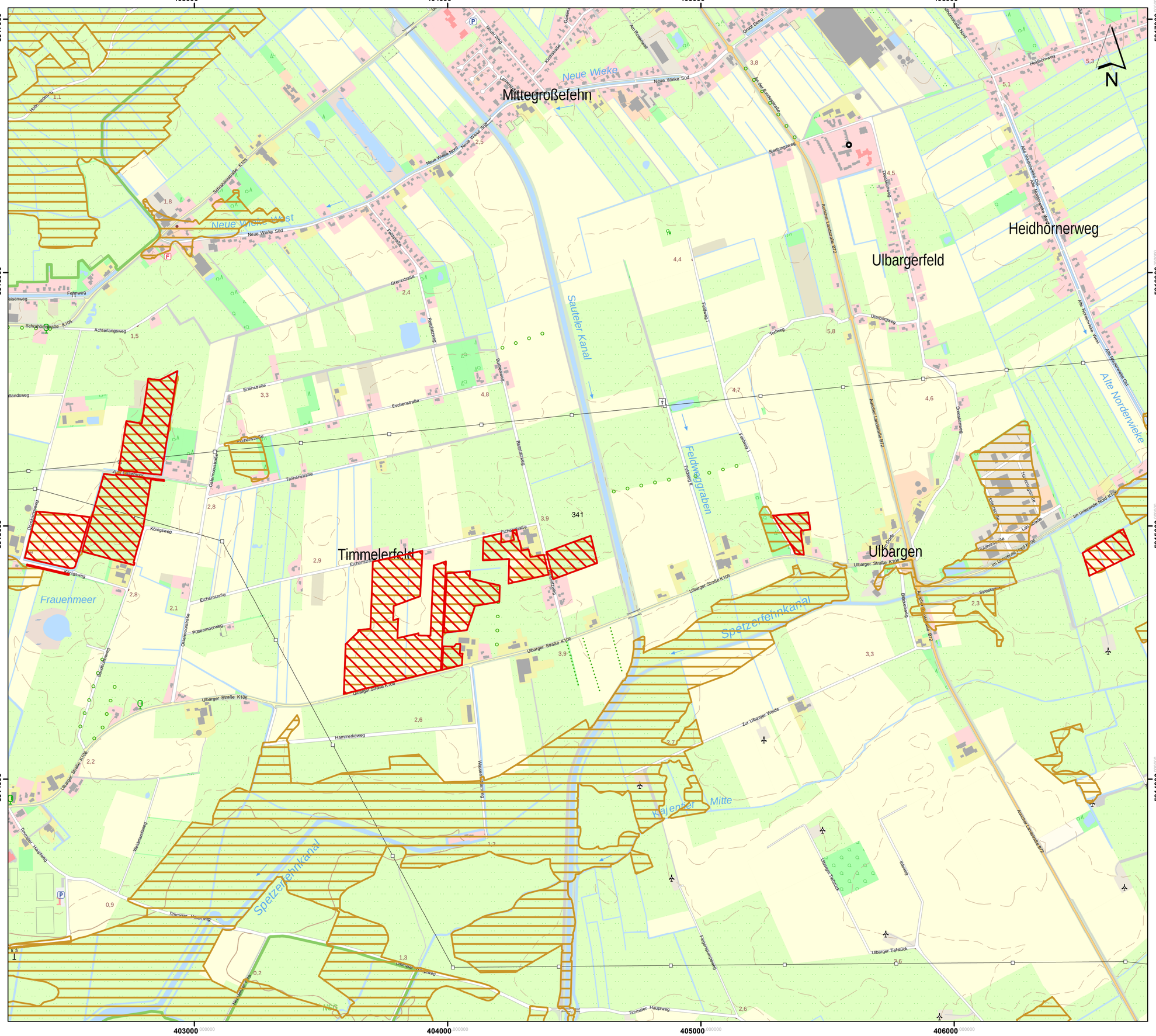
403000
404000
405000
406000
5917000
5916000
5915000
5914000
Mittegroßefehn
Neue Wieke
Neue Wieke Süd
Neue Wieke Nord
Neue Wieke West
Sauteler Kanal
Feldwiggraben
Ulbargerfeld
Heidhörnerweg
Alte Norderwieke
Timmelerfeld
Ulbargen
Frauenmeer
Spetzerfehnkanal
Krajenteil Mitte
Ulbarger Straße K106
Schakelohnstraße K105
Achterlangsweg
Fehnweg
Grenzstraße
Erlenstraße
Eschenstraße
Tannenstraße
Königsweg
Eichenstraße
Püttenmoorweg
Hammerkeweg
Timmeler Hauptweg
Torfweg
Ulbarger Tiefstück
Zur Ulbarger Weide
Auricher Landstraße B72
Siedlungsweg
Deichstraßenweg
Fehnweg
Rahdorfweg
Beckumerweg
Dreeksstraßenweg
Ulbarger Tiefstück
Im Unterende Nord K106
Streekenweg
Ulbarger Straße K106
Timmeler Hauptweg
Hollmannsweg
Kochstraße
Am Rosenwall
Große Deep
Lehmannstraße
Neuer Weg
Heidhörnerweg
Alte Norderwieke Ost
Alte Norderwieke West
Alte Norderwieke Nord
Alte Norderwieke Süd
Ulbarger Straße K106
Ulbarger Straße K106
Ulbarger Straße K106

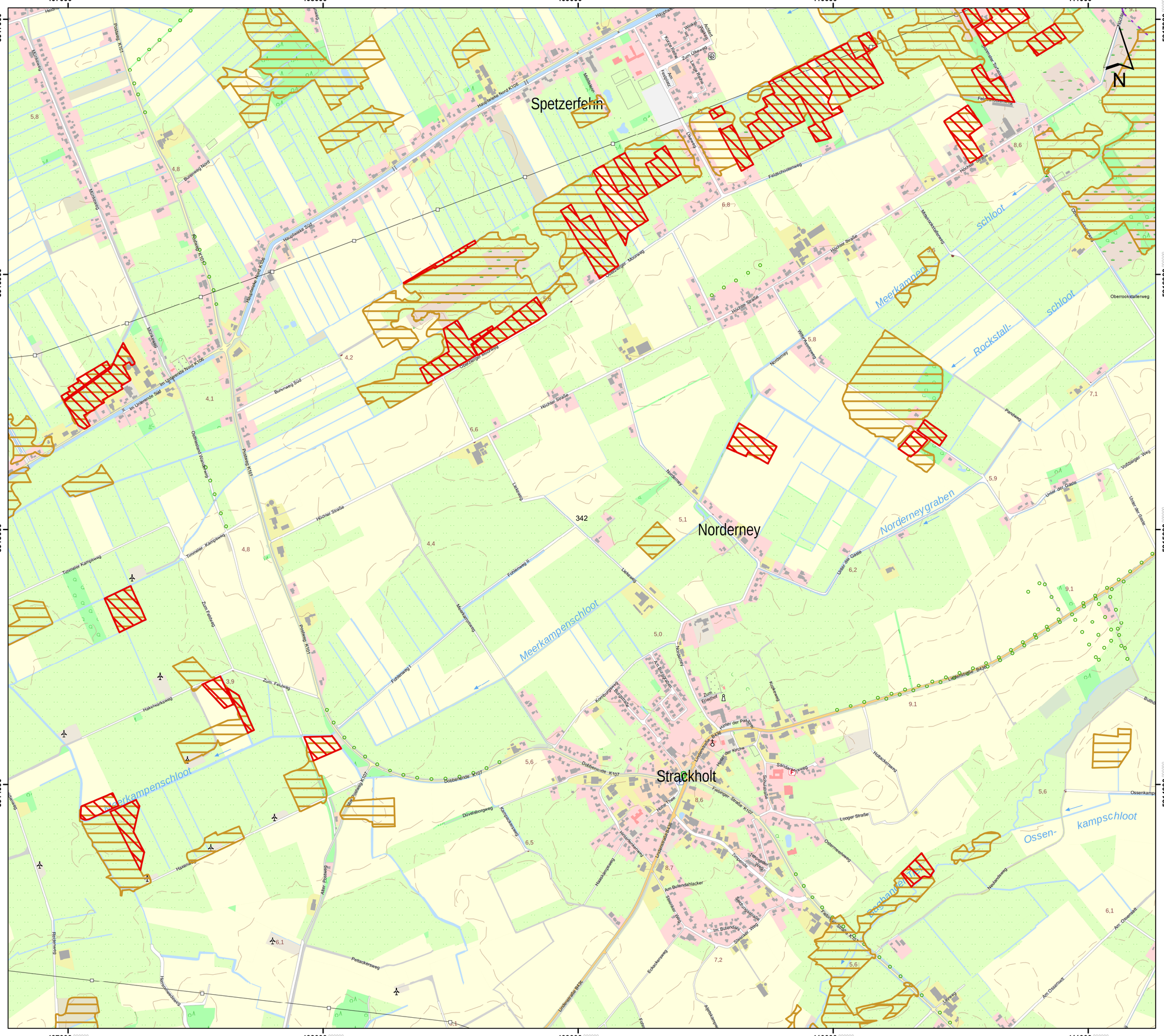
Spetzerfehn
Norderney
Strackholt
Meerkampenschloot
Rockstall-schloot
Norderneygraben
Ossen-kampschloot
Hauptkanal
Hauptkanal Nord K106
Hauptkanal Süd
Poststeig K101
Poststeig K107
Burenweg Nord
Burenweg Süd
Im Unterende Nord K106
Im Unterende Süd
Timmeler Kampsweg
Zum Fahrweg
Fohlenweg I
Fohlenweg II
Dobbenrande K107
Düvelsbongweg
Hohe Thee
Feldschoutenweg
Höchter Straße
Oberlanger Mühlenweg
Norderney
Lehmweg
Hinter der Pass
Hinter der Kirche
Looger Straße
Ostermeerweg
Pankeweg
Neuekanalweg
Am Ossenhatt
Unter der Geeste
Voßbarger Weg
Oberrookstallerweg
Mittelrookstallerweg
Hakenkamp
Sandbergweg
Kirchweg
Am Burggraben
Zum Erlenhof
Am Butendiek
Steinweg
Landesstraße B436
Landesstraße B436
Landesstraße 84360
Ackerstraße
Kurzestraße
Lange Reihe
Zum Uttewerg
Am Festplatz
Dorfstraße
Weg
Mühlenweg
Ochtmissen Wandgweg
Rechterweg
Pettackerweg
Kornfeldstraße
Erdackerweg
Hykenkamp
Hykenkamp
Hykenkamp

412000 413000 414000 415000

5917000 5916000 5915000 5914000

Volsbarg

Zwischenbergen

Hinrichsfel

Golfplatz

Golfplatz

Golfplatz

Golfplatz

Golfplatz

Golfplatz

Rhinbarg-Graben

Volsbarger Kanal

Bagbander

Bullmeeden

Zwischenberger Zugschloot

Volsbarger Weg

Hauptstraße B430

Westerender Straße

Zum Zeegenstreek

Zeegenstraat

Buurweg

Hoekstenweg

Bullmeedenweg

Oosterstieg

Viehtrift

Mühlenweg

Moorweg

Rhododendronstraße

Gnarrenburger K135

Ostersteder Kreisstraße K135

Sietlander Weg

Zum Gänsehof

Zum Wiesengrund

Kirchhörner Weg

Zum Weg

Sülzenweg

Knüppeldamm

Lüttenstieg

Zum Hohen Tor

Kirchweg

Am Dorfteich

Am Kirchhof

Kuhlkamp

Kuhlkamp Ost

Kuhlkamp West

Zum Wiesengrund

Zum Gänsehof

Zum Gänsehof

Zum Gänsehof

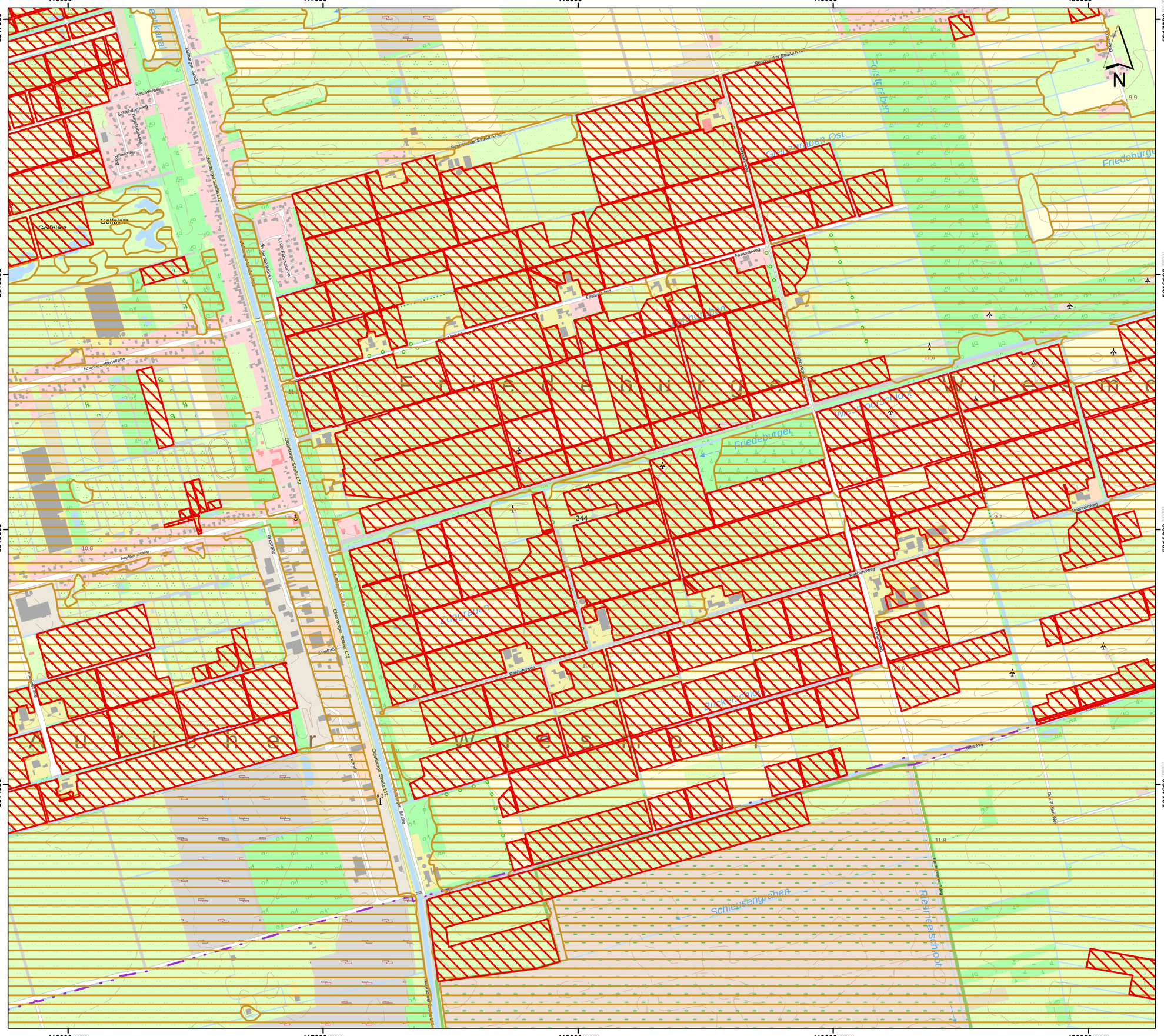
416000
417000
418000
419000
420000
5917000
5916000
5915000
5914000
N
Friedeburger Straße K 164
Friedeburger Straße K 164
Friedeburger Straße
Holunderweg
Schlehdornweg
Heidekrautweg
Ginsterweg
Golfplatz
Golfplatz
Aurichtweg
Oldenburger Straße L12
Oldenburger Straße L12
Fasanenweg
Fasanenweg
Fasanenweg
Kastanienallee
Kastanienallee
Kastanienallee

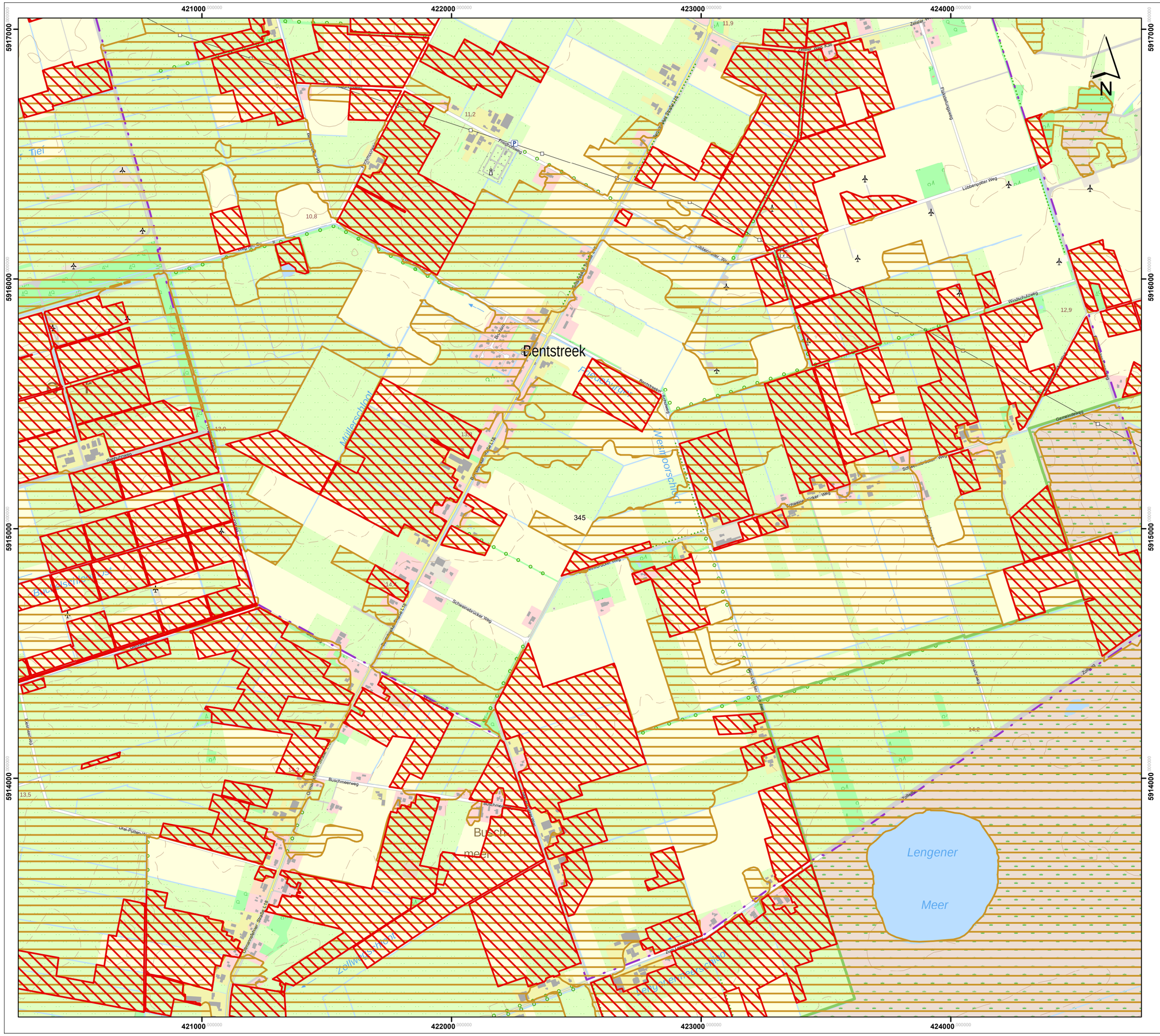

Lageübersicht

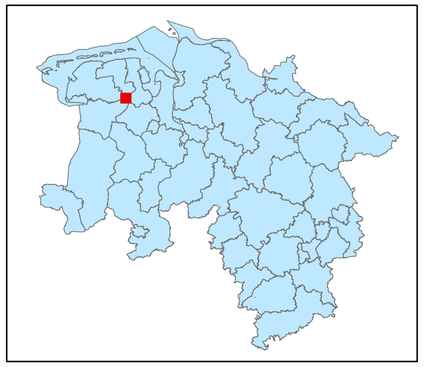

Legende

kohlenstoffreiche Böden

kohlenstoffreiche Böden (Moortreposole)

Landesgrenze

0 0,125 0,25 0,5 0,75 1

Kilometer

Hintergrundkarte:
Amtliche Präsentation 1 : 10 000

Vervielfältigung der Grundlagenkarte nur mit Genehmigung des Herausgebers.
Quellenvermerk:
Auszug aus den Geodaten des Landesamtes für Geoinformation und Landesvermessung Niedersachsen

© 2025 LGLN

© GeoBasis-DE / BKG (2025) CC BY 4.0

Vervielfältigung der Fachinformationen nur mit Genehmigung des ML.

Niedersächsische Verordnung zur Ausweisung von Feuchtgebieten und Mooren als Gebietskulisse nach § 11 Abs. 1 und 4 der GAP-Konditionalitäten-Verordnung

Anlage zu § 1 Abs.1

Detailkarte der kohlenstoffreichen Böden inklusive der Moor-Treposole gem. § 11 Abs. 2 GAPKondV

Blattnummer:	345
Erstellungsdatum:	11.02.2025
Maßstab:	1:10.000

Realisiert durch

Niedersächsisches Ministerium für Ernährung, Landwirtschaft und Verbraucherschutz

SLA

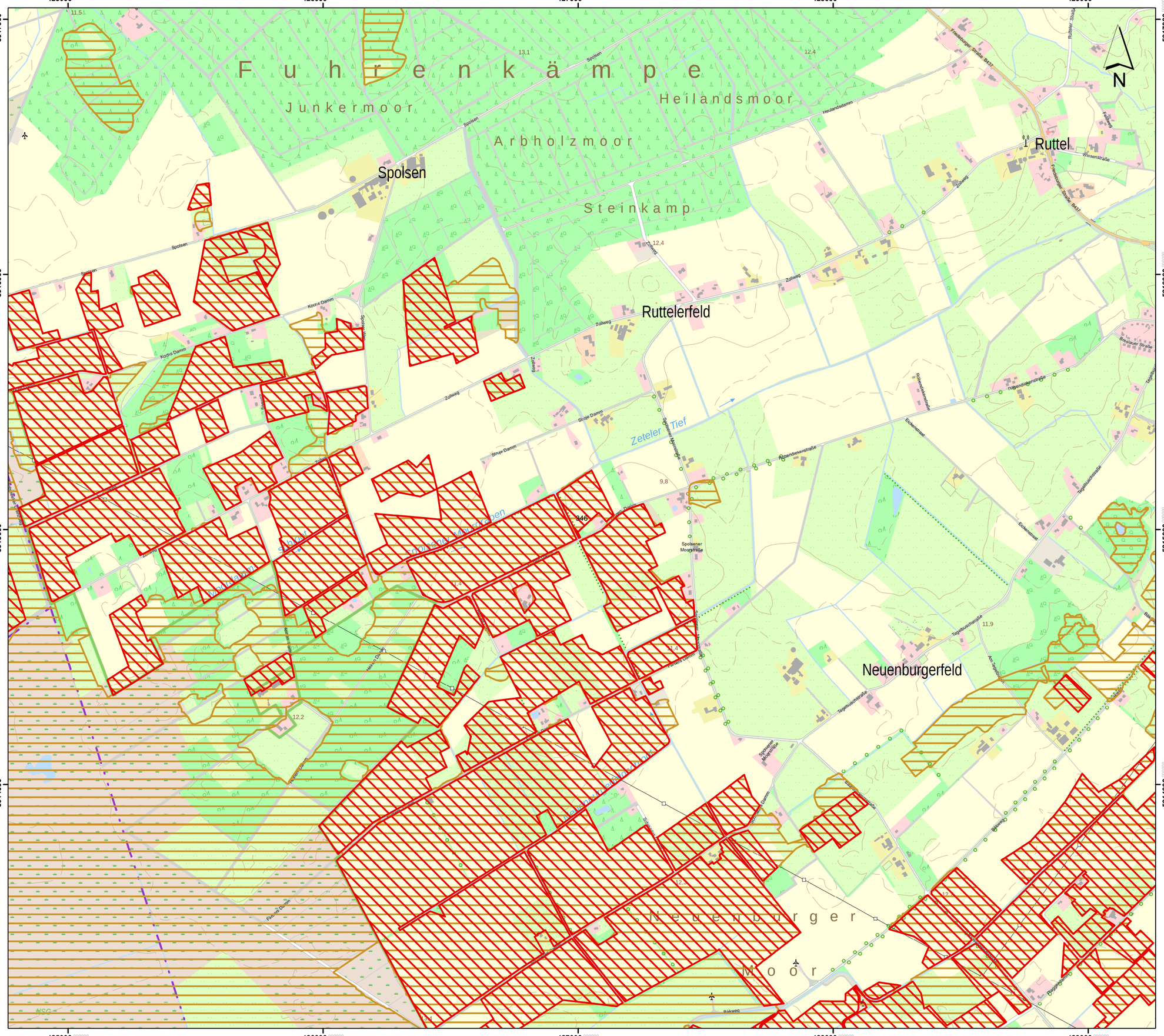
425000
426000
427000
428000
429000
5917000
5916000
5915000
5914000
Fuhrenkämpe
Junkermoor
Heilandsmoor
Arbholzmoor
Steinkamp
Spolsen
Ruttel
Ruttelerfeld
Neuenburgerfeld
Zeteler Tief
Neuenburger Moor
N
Spolsen
Kogne Damm
Zollweg
Struje Damm
Heilandsdamm
Friedeburger Straße, B437
Wiesenstraße
Fuhrweg
Rübendiekstraße
Eichenstraat
Tegelbuschstraße
Breslauer Straße
Spolsener Moorstraße
Bakkeweg
Am Ringgraben
Baumschulenstraße
Fasanenweg
Hauptgraben
Nebengraben
Sandweg
Fahrweg
Ackerstraße
Am Graben
Am Siedlungsgraben
Am Wasserwerk
Am Wiesengraben
Am Wiesenrain
Am Wiesenweg
Am Wohnpark
Am Zeteler Tief
Am Zollweg
Bahnhofstraße
Bergstraße
Bergweg
Bleekenstraße
Brinkstraße
Dorfstraße
Eichenweg
Erlenweg
Feldstraße
Gartenstraße
Gartenweg
Gerhard-Hauptmann-Straße
Gerhard-Hauptmann-Straße
Gerhard-Hauptmann-Straße

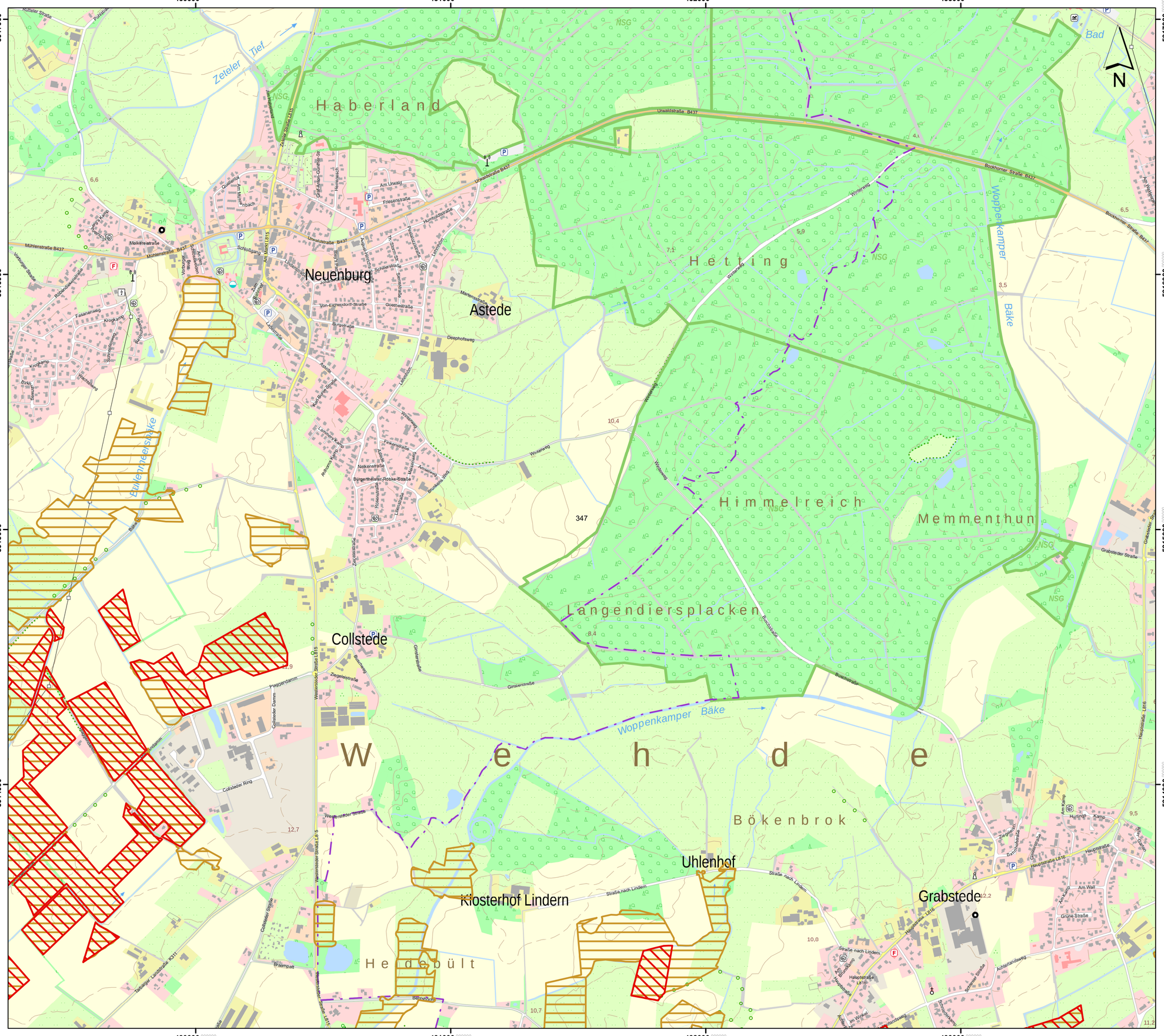

Lageübersicht

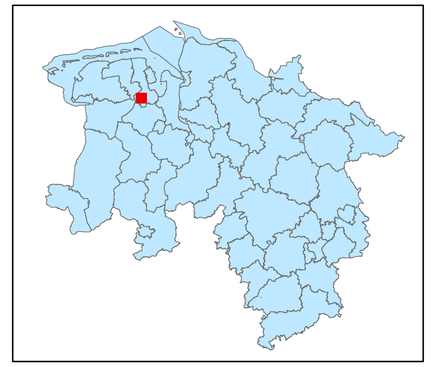

Legende

- kohlenstoffreiche Böden
- kohlenstoffreiche Böden (Moortreposole)
- Landesgrenze

0 0,125 0,25 0,5 0,75 1
Kilometer

Hintergrundkarte:
Amtliche Präsentation 1 : 10 000

Vervielfältigung der Grundlagenkarte nur mit Genehmigung des Herausgebers.
Quellenvermerk:
Auszug aus den Geodaten des Landesamtes für Geoinformation und Landesvermessung Niedersachsen

© 2025 LGLN

© GeoBasis-DE / BKG (2025) CC BY 4.0

Vervielfältigung der Fachinformationen nur mit Genehmigung des ML.

Niedersächsische Verordnung zur Ausweisung von Feuchtgebieten und Mooren als Gebietskulisse nach § 11 Abs. 1 und 4 der GAP-Konditionalitäten-Verordnung

Anlage zu § 1 Abs.1

Detailkarte der kohlenstoffreichen Böden inklusive der Moor-Treposole gem. § 11 Abs. 2 GAPKondV

Blattnummer:	347
Erstellungsdatum:	11.02.2025
Maßstab:	1:10.000

Realisiert durch

Niedersächsisches Ministerium für Ernährung, Landwirtschaft und Verbraucherschutz

SLA

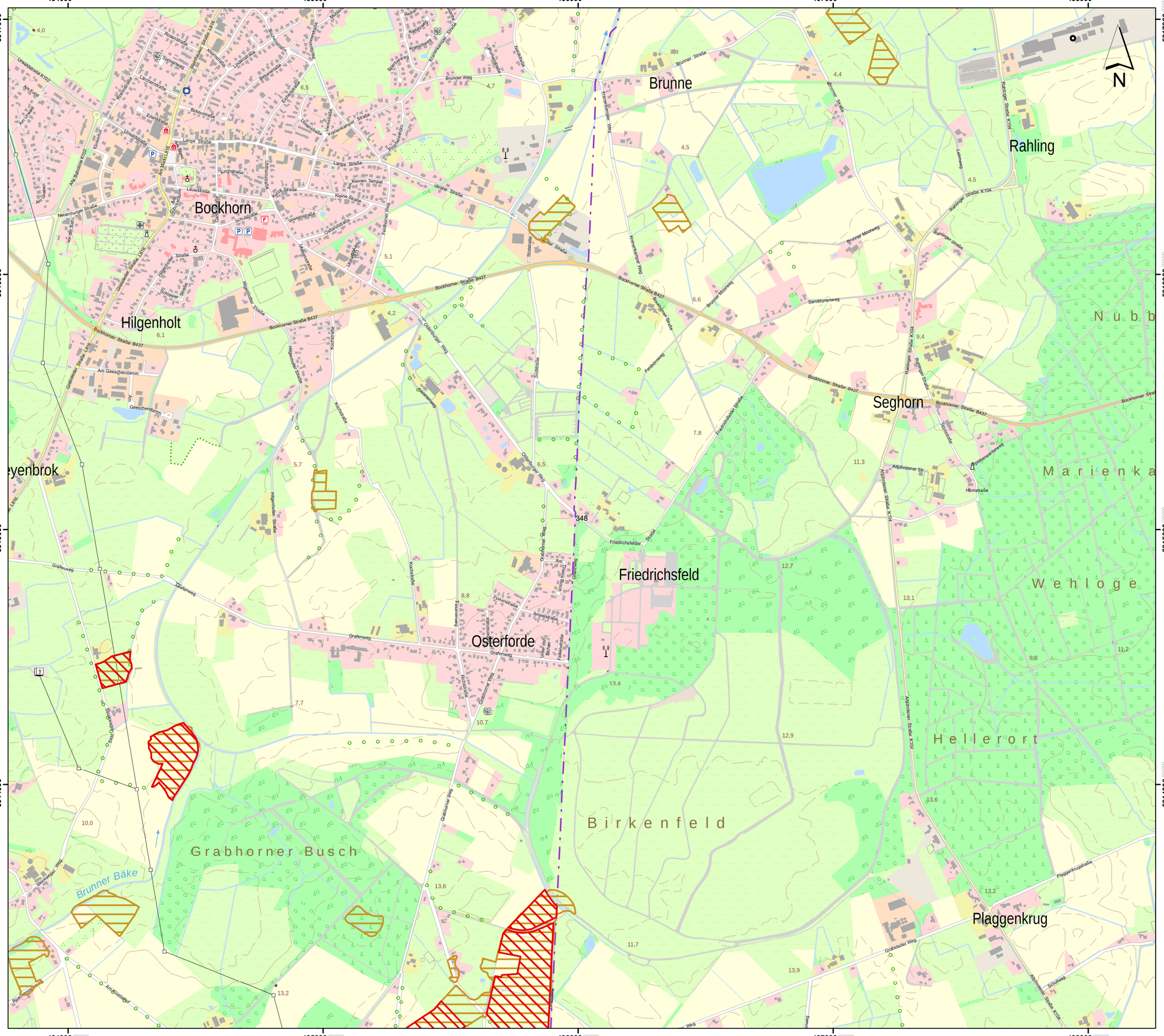

Lageübersicht

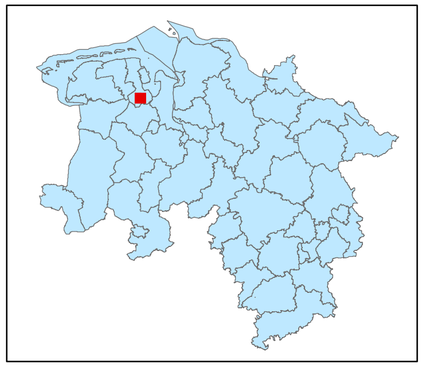

Legende

kohlenstoffreiche Böden

kohlenstoffreiche Böden (Moortreposole)

Landesgrenze

Hintergrundkarte:
Amtliche Präsentation 1 : 10 000

Vervielfältigung der Grundlagenkarte nur mit Genehmigung des Herausgebers.
Quellenvermerk:
Auszug aus den Geodaten des Landesamtes für Geoinformation und Landesvermessung Niedersachsen

© 2025 LGLN

© GeoBasis-DE / BKG (2025) CC BY 4.0

Vervielfältigung der Fachinformationen nur mit Genehmigung des ML.

Niedersächsische Verordnung zur Ausweisung von Feuchtgebieten und Mooren als Gebietskulisse nach § 11 Abs. 1 und 4 der GAP-Konditionalitäten-Verordnung

Anlage zu § 1 Abs.1

Detailkarte der kohlenstoffreichen Böden inklusive der Moor-Treposole gem. § 11 Abs. 2 GAPKondV

Blattnummer:	348
Erstellungsdatum:	11.02.2025
Maßstab:	1:10.000

Realisiert durch

Niedersächsisches Ministerium für Ernährung, Landwirtschaft und Verbraucherschutz

SLA

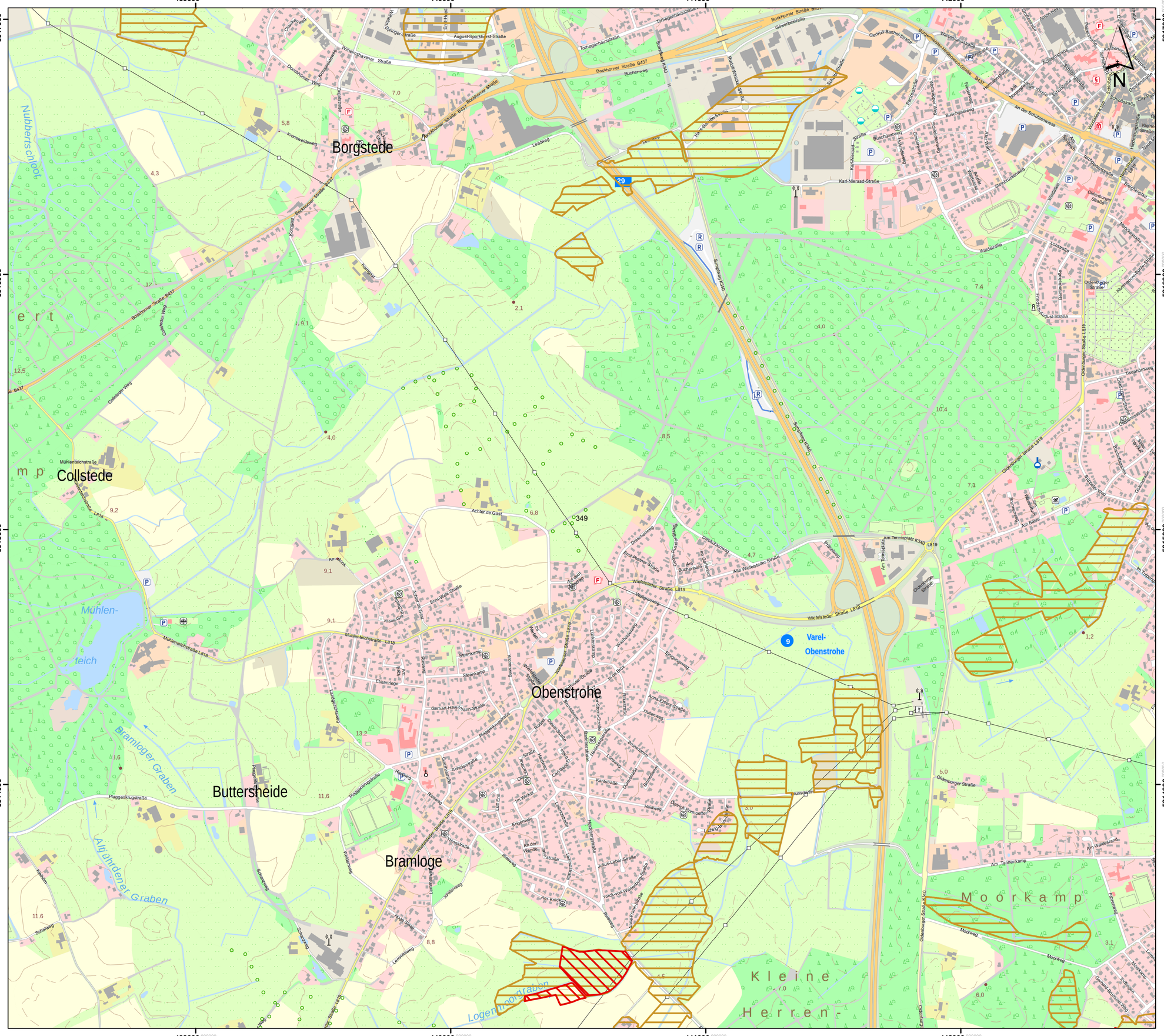
439000
440000
441000
442000
5917000
5916000
5915000
5914000
Borgstede
Collstede
Obenstrohe
Buttersheide
Bramloge
Varel-
Obenstrohe
Moorkamp
Kleine
Herren-
Nubbertschloot
Mühlen-
teich
Bramloger Graben
Altjührdener Graben
Logen Moorgraben
Bockhorner Straße B437
Wiefelsteder Straße L819
Mühlenteichstraße L818
Oldenburger Straße L819
Sumpfweg K340
Sumpfweg K341
Tettenhausstraße
Gewerbestraße
Leidweg
Buchenweg
Kronswiesenweg
Gerhard-Hauken-Straße
Plaggenkrugstraße
Achter de Gast
Am Tannenkamp
Moorweg
Am Walderland
Karl-Nieraad-Straße
Waldstraße
Schulstraße
Schützenstraße
Am Tennisplatz K340 L819
Am Schützenwiese
Buschlandweg
Schafweg
Lemmelweg
Nelkenweg
Twechornweg
Am Baker
Am Bahnhof
Gertrud-Barthel-Straße
Bürgermeister-Heidenreich-Straße
Oldenburger Straße
Friedrich-August-Straße
Kommerzpark Bürgerstraße
Ahlhorner Straße
Am Bahnhof
Schützenstraße
Schulstraße
Kirchstraße
Kleine Straße
Hauptstraße
Neue Straße
Bauhofstraße
Lohestraße
Marktstraße
Am Markt

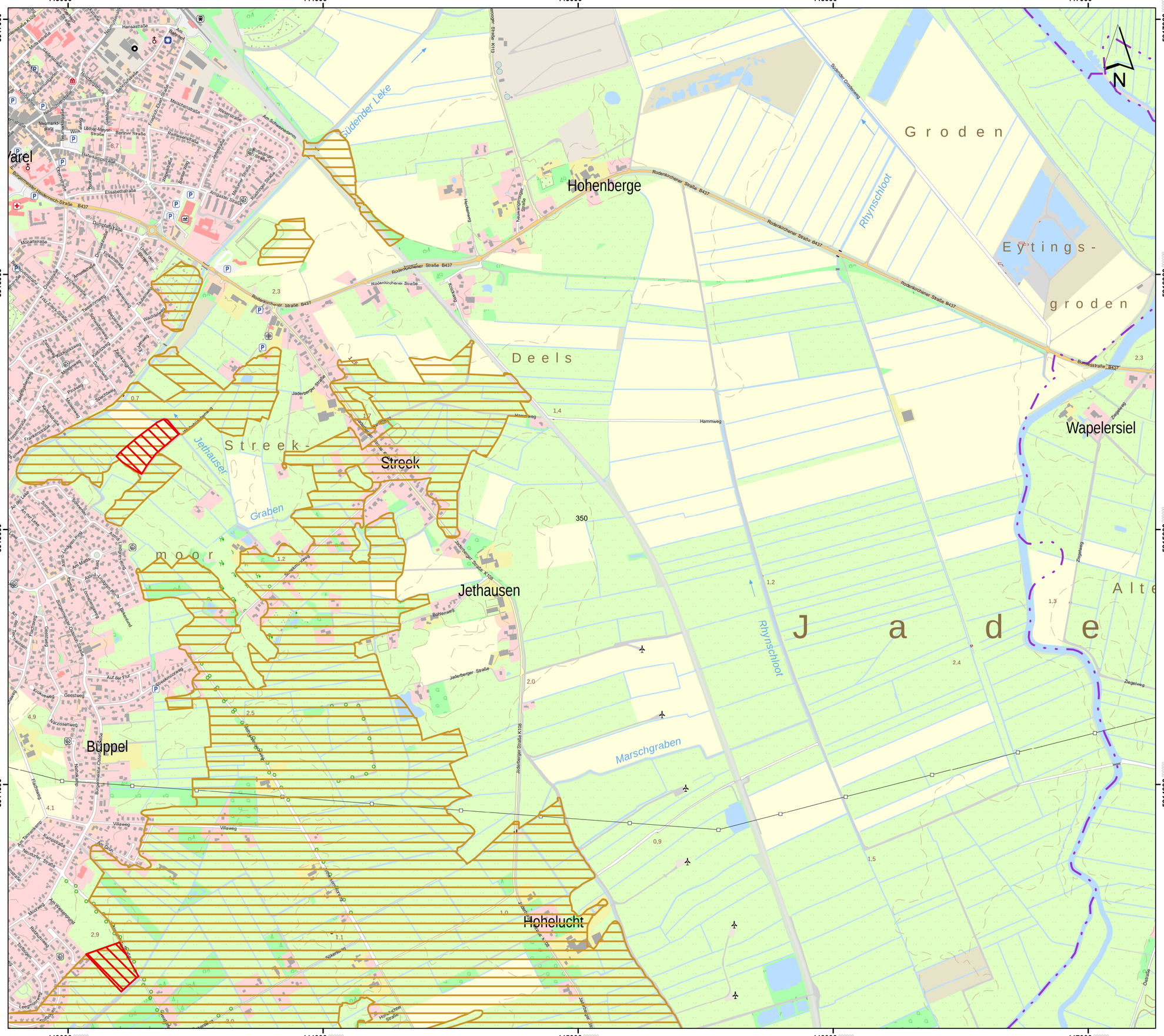

Lageübersicht

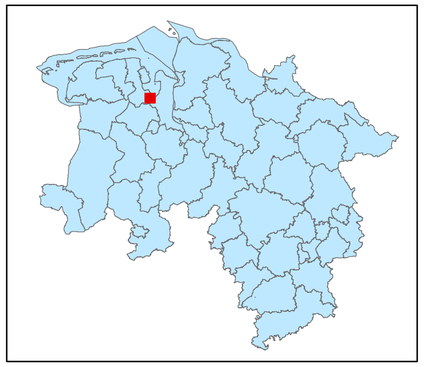

Legende

- kohlenstoffreiche Böden
- kohlenstoffreiche Böden (Moortreposole)
- Landesgrenze

0 0,125 0,25 0,5 0,75 1

Kilometer

Hintergrundkarte:
Amtliche Präsentation 1 : 10 000

Vervielfältigung der Grundlagenkarte nur mit Genehmigung des Herausgebers.
Quellenvermerk:
Auszug aus den Geodaten des Landesamtes für Geoinformation und Landesvermessung Niedersachsen

© 2025 LGLN

© GeoBasis-DE / BKG (2025) CC BY 4.0

Vervielfältigung der Fachinformationen nur mit Genehmigung des ML.

Niedersächsische Verordnung zur Ausweisung von Feuchtgebieten und Mooren als Gebietskulisse nach § 11 Abs. 1 und 4 der GAP-Konditionalitäten-Verordnung

Anlage zu § 1 Abs.1

Detailkarte der kohlenstoffreichen Böden inklusive der Moor-Treposole gem. § 11 Abs. 2 GAPKondV

Blattnummer:	350
Erstellungsdatum:	11.02.2025
Maßstab:	1:10.000

Realisiert durch

Niedersächsisches Ministerium für Ernährung, Landwirtschaft und Verbraucherschutz

SLA

448000 449000 450000 451000

5917000 5916000 5915000 5914000

Schweiburgermühle

N

Jade

Neuer Wapeler Groden

Wapelergroden

Diekmannshausen

Neuwapelergroden

Süder Wasserzug

Schönhof

Jaderaußendeich

Hauptschöpfgraben

Bundesstraße B437

Bäderstraße K197

Außendeicher Str.

Ostraße

Steinstraße

Genossenschaftsstr.

Ochtumstr.

Emsstraße

Bäderstr.

Wapelstr.

Jadestr.

Dollartstr.

Weserstr.

Oldenburgstraße

Gartenstraße

Kirchstraße

Neuer Weg

Nordstr.

Bismarckstraße

Poststraße

Rathausstr.

Kirchplatz

Ostfriesenweg

Gästeweg

Fischerweg

Deichstraße

Kurhausstraße

Kurhausstr.

Reimersstr.

Außendeicher Str. L1002

3,1 2,5 1,2 1,0 0,9 0,6 -0,1 1,8 351

Lageübersicht

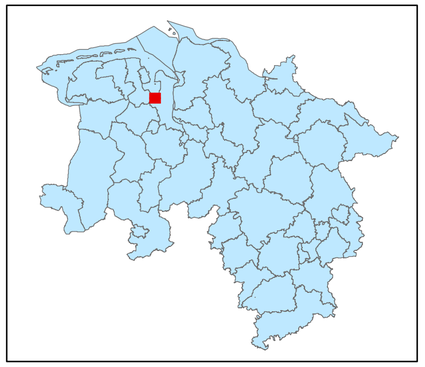

Legende

kohlenstoffreiche Böden

kohlenstoffreiche Böden (Moortreposole)

Landesgrenze

0 0,125 0,25 0,5 0,75 1

Kilometer

Hintergrundkarte:
Amtliche Präsentation 1 : 10 000

Vervielfältigung der Grundlagenkarte nur mit Genehmigung des Herausgebers.
Quellenvermerk:
Auszug aus den Geodaten des Landesamtes für Geoinformation und Landesvermessung Niedersachsen

© 2025 LGLN

© GeoBasis-DE / BKG (2025) CC BY 4.0

Vervielfältigung der Fachinformationen nur mit Genehmigung des ML.

Niedersächsische Verordnung zur Ausweisung von Feuchtgebieten und Mooren als Gebietskulisse nach § 11 Abs. 1 und 4 der GAP-Konditionalitäten-Verordnung

Anlage zu § 1 Abs.1

Detailkarte der kohlenstoffreichen Böden inklusive der Moor-Treposole gem. § 11 Abs. 2 GAPKondV

Blattnummer:	351
Erstellungsdatum:	11.02.2025
Maßstab:	1:10.000

Realisiert durch

Niedersächsisches Ministerium für Ernährung, Landwirtschaft und Verbraucherschutz

SLA

452000 453000 454000 455000 456000

5917000 5916000 5915000 5914000

Schweiburger Siehtief

Streichender Graben

Süderschweiburger Pumpgraben

Pönitel

Schweiburger Siehtief

Meerland

Rockenmoor

Die Hehde

Schweierzoll

Schweieraltendeich

Süderschwei-Achterstadt

Achtermeer

Dringenburg

rschweiburg

Süderschwe

Bad

Bundesstraße B437

Bundesstraße B402

Jungfernstraße K320

Zum Rockenmoor

Achterstädter Str.

Rönnelstraße

Ostermoorweg

Ostermoorer Str.

Landscheide

Zum Bahndamm

Kirchenstraße

Am Freibad

Jungfernstraße

Ostermoorer Weg

Schweiburger Siehtief

Lohmanns Weg

Schweiburger Siehtief

Zum Rockenmoor

Ostermoorer Weg

Achterstädter Str.

Tongrubenweg

Rönnelstraße

Jungfernstraße K320

Jungfernstraße K320

Ostermoorer Weg

Schweiburger Siehtief

0,1 0,2 0,3 0,5 0,6 0,7 0,9 1,1 1,5 352

N

Lageübersicht

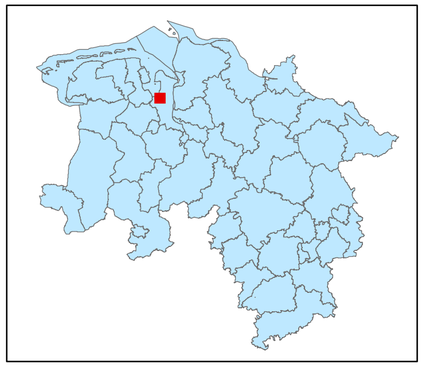

Legende

kohlenstoffreiche Böden

kohlenstoffreiche Böden (Moortreposole)

Landesgrenze

0 0,125 0,25 0,5 0,75 1

Kilometer

Hintergrundkarte:
Amtliche Präsentation 1 : 10 000

Vervielfältigung der Grundlagenkarte nur mit Genehmigung des Herausgebers.
Quellenvermerk:
Auszug aus den Geodaten des Landesamtes für Geoinformation und Landesvermessung Niedersachsen

© 2025 LGLN

© GeoBasis-DE / BKG (2025) CC BY 4.0

Vervielfältigung der Fachinformationen nur mit Genehmigung des ML.

Niedersächsische Verordnung zur Ausweisung von Feuchtgebieten und Mooren als Gebietskulisse nach § 11 Abs. 1 und 4 der GAP-Konditionalitäten-Verordnung

Anlage zu § 1 Abs.1

Detailkarte der kohlenstoffreichen Böden inklusive der Moor-Treposole gem. § 11 Abs. 2 GAPKondV

Blattnummer:	352
Erstellungsdatum:	11.02.2025
Maßstab:	1:10.000

Realisiert durch

Niedersächsisches Ministerium für Ernährung, Landwirtschaft und Verbraucherschutz

SLA

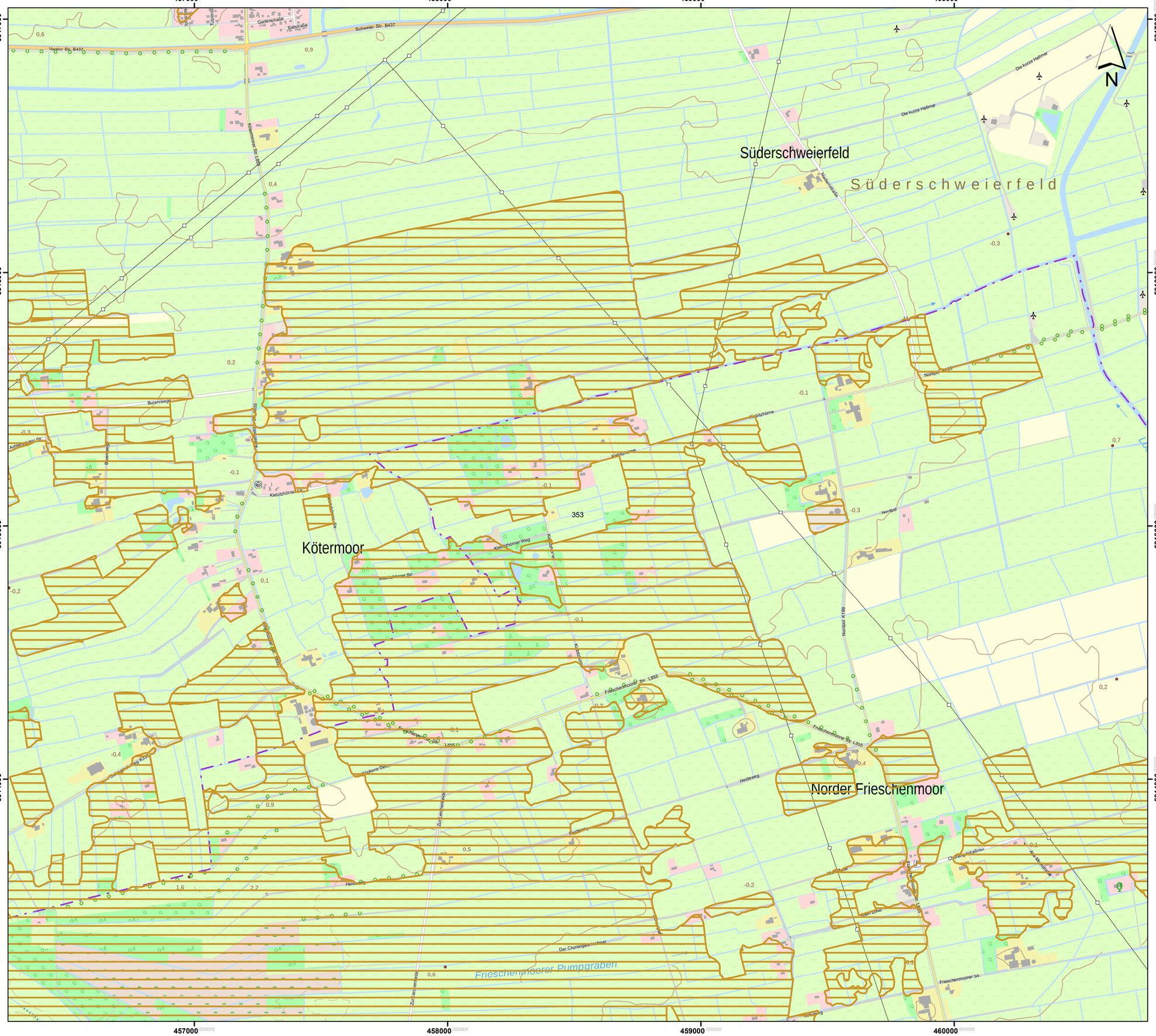

Lageübersicht

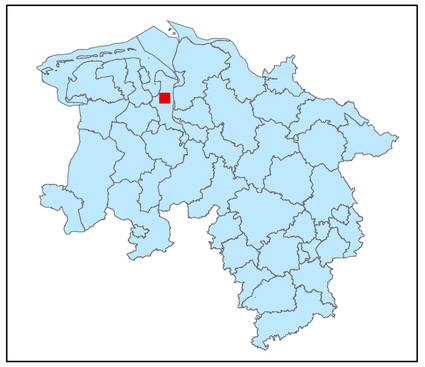

Legende

kohlenstoffreiche Böden

kohlenstoffreiche Böden (Moortreposole)

Landesgrenze

0 0,125 0,25 0,5 0,75 1

Kilometer

Hintergrundkarte:
Amtliche Präsentation 1 : 10 000

Vervielfältigung der Grundlagenkarte nur mit Genehmigung des Herausgebers.
Quellenvermerk:
Auszug aus den Geodaten des Landesamtes für Geoinformation und Landesvermessung Niedersachsen

© 2025 LGLN

© GeoBasis-DE / BKG (2025) CC BY 4.0

Vervielfältigung der Fachinformationen nur mit Genehmigung des ML.

Niedersächsische Verordnung zur Ausweisung von Feuchtgebieten und Mooren als Gebietskulisse nach § 11 Abs. 1 und 4 der GAP-Konditionalitäten-Verordnung

Anlage zu § 1 Abs.1

Detailkarte der kohlenstoffreichen Böden inklusive der Moor-Treposole gem. § 11 Abs. 2 GAPKondV

Blattnummer:	353
Erstellungsdatum:	11.02.2025
Maßstab:	1:10.000

Realisiert durch

Niedersächsisches Ministerium für Ernährung, Landwirtschaft und Verbraucherschutz

SLA

461000 462000 463000 464000 465000

5917000 5916000 5915000 5914000

Rodenkircherfeld
Hahnenknoop
Hakendorferwurp
Absen
Absenberg
Absersiel
Absiel
Wurth
Alserfeld
Alserwurp
Alse
Alserdeich
Sürwürderdeich
Sürwürden
Sürwürderwurp
Schmalenfletherdeich
Schmalenfletherwurp
Schmalenfleth
Rodenkircher Sand
A b s e r
S a n d
A m L o c k f l e t h
S ü r w ü r d e r S a n d
H ö l l e
S c h m a l
S t
f
Marktplatz
Kurze Rodenkirchner Hellmer
Schweier Str. K191
Neuer Landweg
Wurth Hellmer
Der Grüne Weg
Alser Hellmer K204
Alser Hellmer Weg
Alter Landweg
Sürwürder Str. K200
Gauweter Str. K200
Wehrder Str. K200
Ann Diek
Sandstraße
Alser Diek
Schmalenfletherdiek
Absersiel
Absieler Straße K200
Brake-Straße K200
Bgm.-Siegfr.-K200
Schulstraße
Sportstraße
Jahnstraße
Osslandstraße
An den Weiden
Martin-Niemöller-Str.
Willy-Brandt-Straße
Heinrich-Albertz-Straße
Stellwerkstr.
Wesserstraße
Drosselg.
Lerchenstr.
Taubenstraße
Ludwig Münstermann Str.
Dr.-R.-Heye-Str.
Reiherstr.
Lunestr.
Hermann-Allmers-Str.
Anna-Rogge-Str.
Abser Str.
Tennome
Absertief
Absergraben
Sürwürder Str.
Schmalenfletherweg
Freiheitsstraße
Heinrich-Böse-Str.
Siellsefsweg
Alter Landweg
Grüppengelshellmer
B212
K192
K191
K204
K200
NSG
1,7
1,9
0,6
2,0
1,3
1,0
0,9
1,4
0,8
1,6
3,0
2,8
0,2
0,1
1,7
0,9
354

Lageübersicht

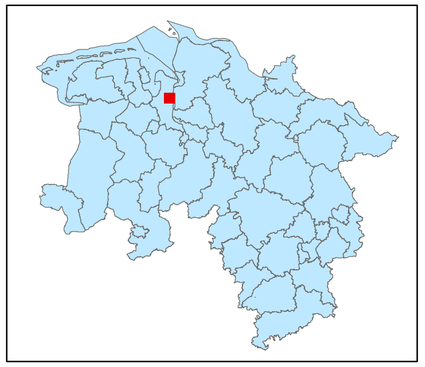

Legende

kohlenstoffreiche Böden

kohlenstoffreiche Böden (Moortreposole)

Landesgrenze

0 0,125 0,25 0,5 0,75 1

Kilometer

Hintergrundkarte:
Amtliche Präsentation 1 : 10 000

Vervielfältigung der Grundlagenkarte nur mit Genehmigung des Herausgebers.
Quellenvermerk:
Auszug aus den Geodaten des Landesamtes für Geoinformation und Landesvermessung Niedersachsen

© 2025 LGLN

© GeoBasis-DE / BKG (2025) CC BY 4.0

Vervielfältigung der Fachinformationen nur mit Genehmigung des ML.

Niedersächsische Verordnung zur Ausweisung von Feuchtgebieten und Mooren als Gebietskulisse nach § 11 Abs. 1 und 4 der GAP-Konditionalitäten-Verordnung

Anlage zu § 1 Abs.1

Detailkarte der kohlenstoffreichen Böden inklusive der Moor-Treposole gem. § 11 Abs. 2 GAPKondV

Blattnummer:	354
Erstellungsdatum:	11.02.2025
Maßstab:	1:10.000

Realisiert durch

Niedersächsisches Ministerium für Ernährung, Landwirtschaft und Verbraucherschutz

SLA

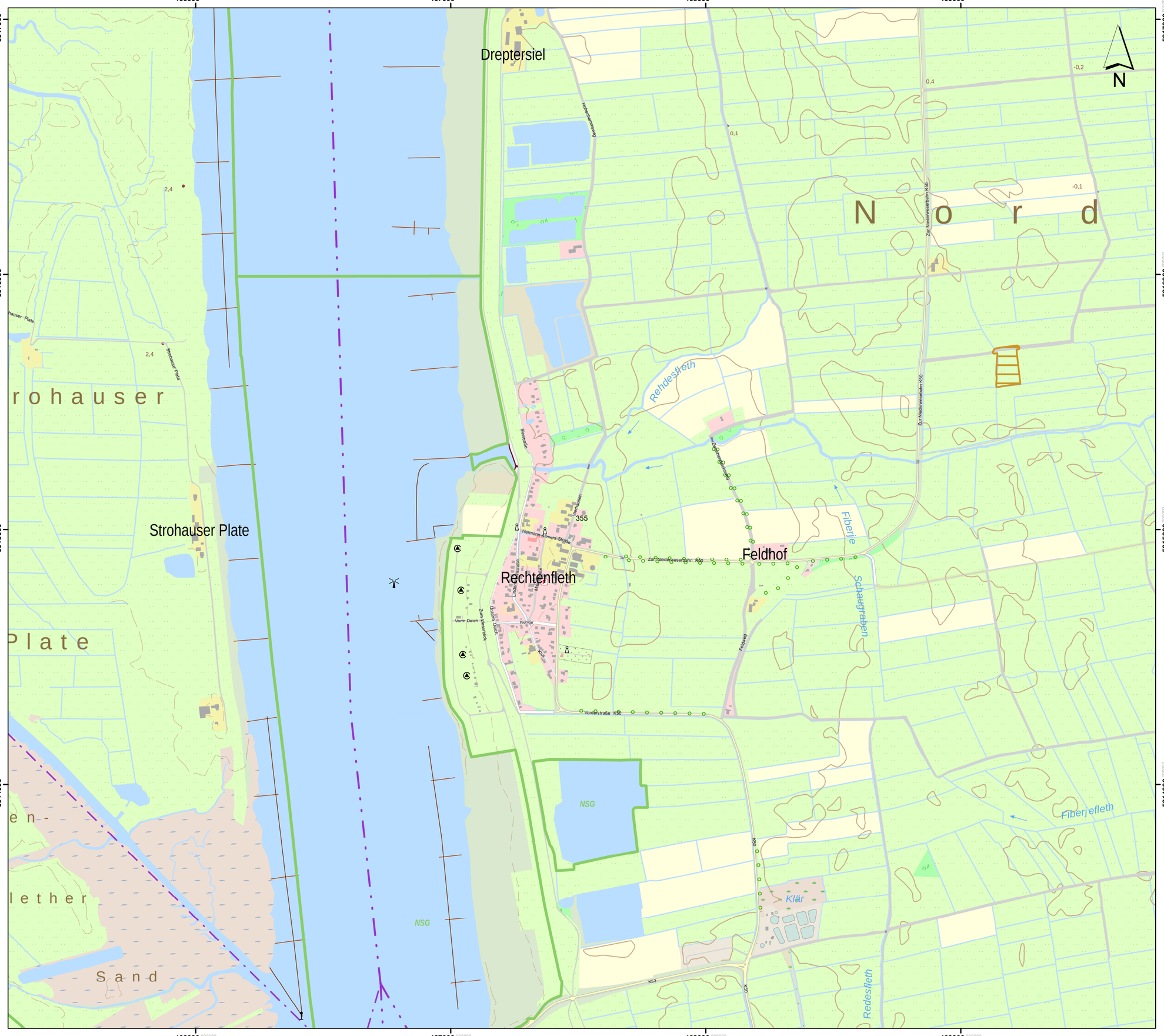

Lageübersicht

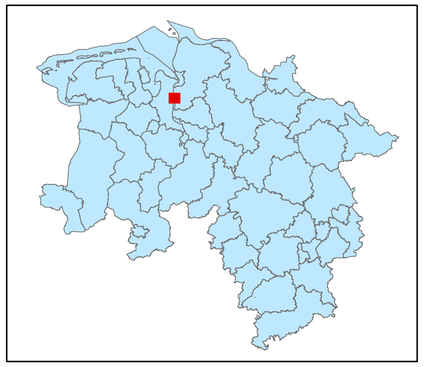

Legende

- kohlenstoffreiche Böden
- kohlenstoffreiche Böden (Moortreposole)
- Landesgrenze

0 0,125 0,25 0,5 0,75 1

Kilometer

Hintergrundkarte:
Amtliche Präsentation 1 : 10 000

Vervielfältigung der Grundlagenkarte nur mit Genehmigung des Herausgebers.
Quellenvermerk:
Auszug aus den Geodaten des Landesamtes für Geoinformation und Landesvermessung Niedersachsen

© 2025 LGLN

© GeoBasis-DE / BKG (2025) CC BY 4.0

Vervielfältigung der Fachinformationen nur mit Genehmigung des ML.

Niedersächsische Verordnung zur Ausweisung von Feuchtgebieten und Mooren als Gebietskulisse nach § 11 Abs. 1 und 4 der GAP-Konditionalitäten-Verordnung

Anlage zu § 1 Abs.1

Detailkarte der kohlenstoffreichen Böden inklusive der Moor-Treposole gem. § 11 Abs. 2 GAPKondV

Blattnummer:	355
Erstellungsdatum:	11.02.2025
Maßstab:	1:10.000

Realisiert durch

Niedersächsisches Ministerium für Ernährung, Landwirtschaft und Verbraucherschutz

SLA

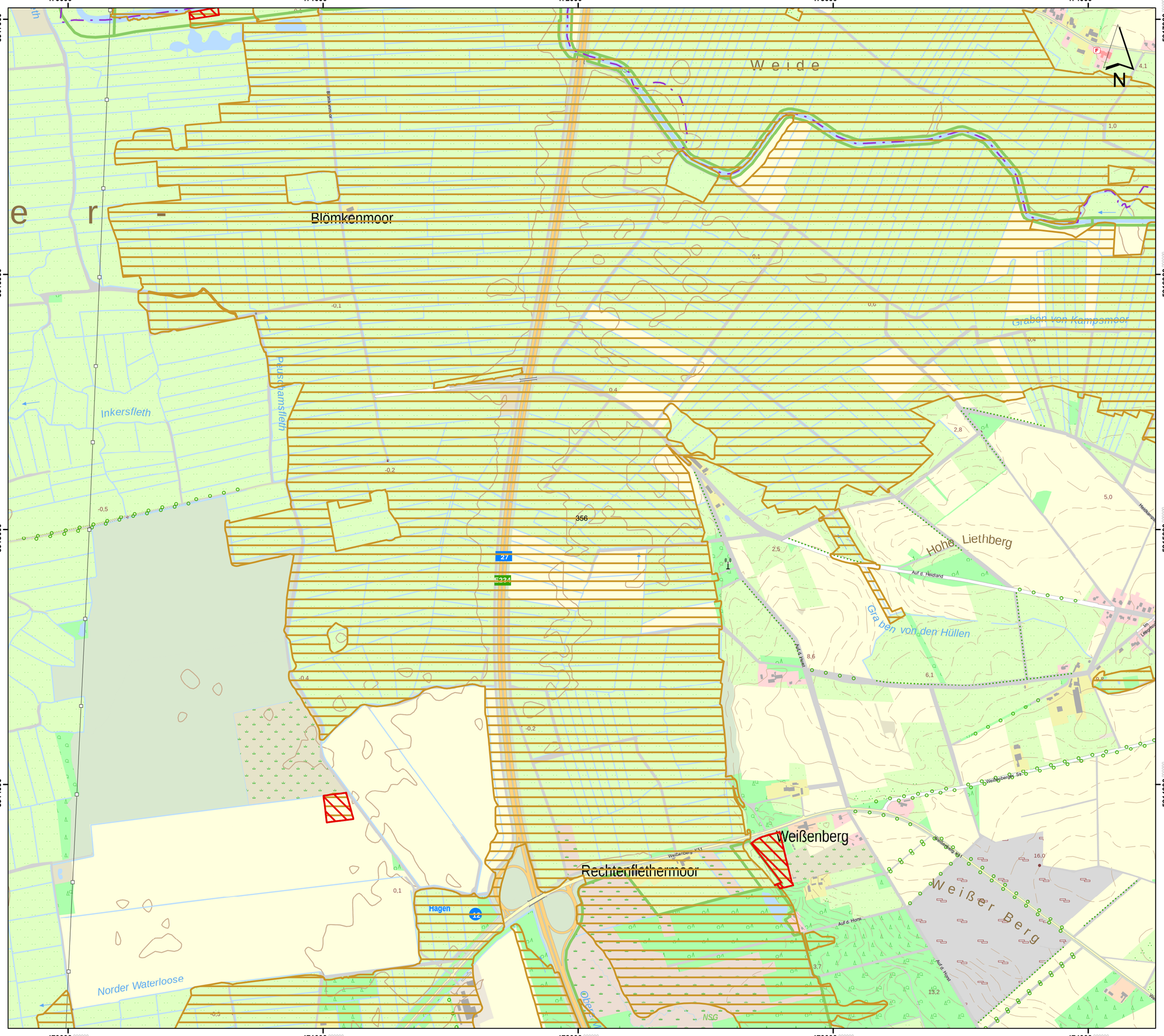

Lageübersicht

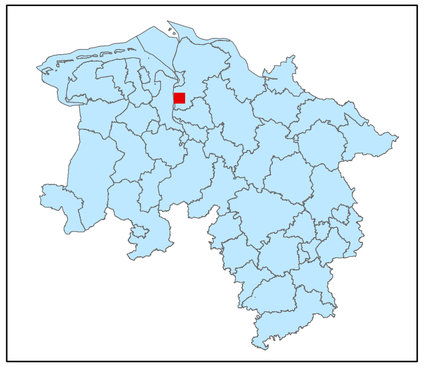

Legende

- kohlenstoffreiche Böden
- kohlenstoffreiche Böden (Moortreposole)
- Landesgrenze

0 0,125 0,25 0,5 0,75 1

Kilometer

Hintergrundkarte:
Amtliche Präsentation 1 : 10 000

Vervielfältigung der Grundlagenkarte nur mit Genehmigung des Herausgebers.
Quellenvermerk:
Auszug aus den Geodaten des Landesamtes für Geoinformation und Landesvermessung Niedersachsen

© 2025 LGLN

© GeoBasis-DE / BKG (2025) CC BY 4.0

Vervielfältigung der Fachinformationen nur mit Genehmigung des ML.

Niedersächsische Verordnung zur Ausweisung von Feuchtgebieten und Mooren als Gebietskulisse nach § 11 Abs. 1 und 4 der GAP-Konditionalitäten-Verordnung

Anlage zu § 1 Abs.1

Detailkarte der kohlenstoffreichen Böden inklusive der Moor-Treposole gem. § 11 Abs. 2 GAPKondV

Blattnummer:	356
Erstellungsdatum:	11.02.2025
Maßstab:	1:10.000

Realisiert durch

Niedersächsisches Ministerium für Ernährung, Landwirtschaft und Verbraucherschutz

SLA

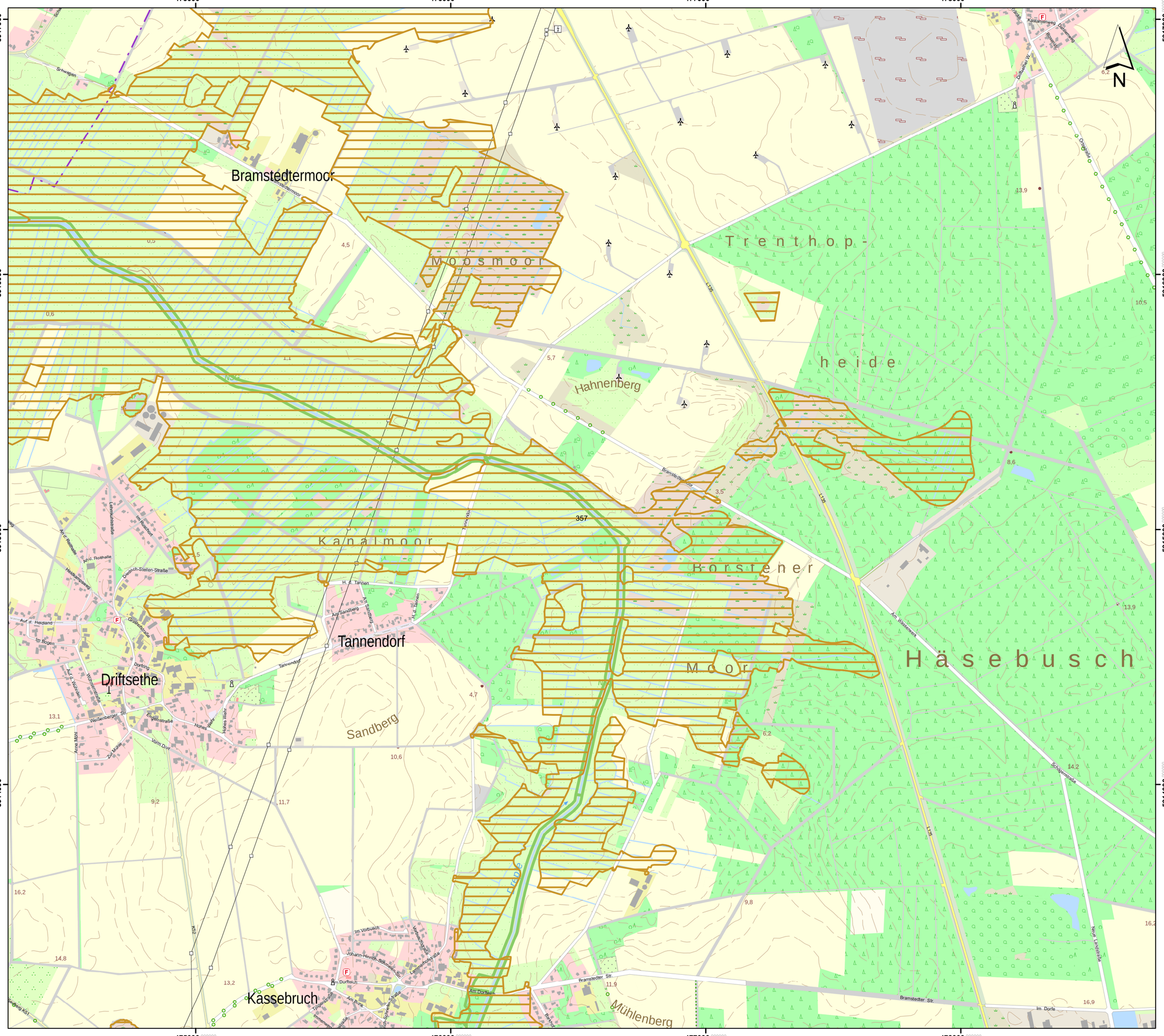

Lageübersicht

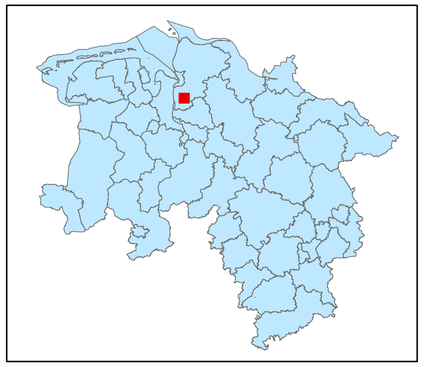

Legende

- kohlenstoffreiche Böden
- kohlenstoffreiche Böden (Moortreposole)
- Landesgrenze

0 0,125 0,25 0,5 0,75 1

Kilometer

Hintergrundkarte:
Amtliche Präsentation 1 : 10 000

Vervielfältigung der Grundlagenkarte nur mit Genehmigung des Herausgebers.
Quellenvermerk:
Auszug aus den Geodaten des Landesamtes für Geoinformation und Landesvermessung Niedersachsen

© 2025 LGLN

© GeoBasis-DE / BKG (2025) CC BY 4.0

Vervielfältigung der Fachinformationen nur mit Genehmigung des ML.

Niedersächsische Verordnung zur Ausweisung von Feuchtgebieten und Mooren als Gebietskulisse nach § 11 Abs. 1 und 4 der GAP-Konditionalitäten-Verordnung

Anlage zu § 1 Abs.1

Detailkarte der kohlenstoffreichen Böden inklusive der Moor-Treposole gem. § 11 Abs. 2 GAPKondV

Blattnummer:	357
Erstellungsdatum:	11.02.2025
Maßstab:	1:10.000

Realisiert durch

Niedersächsisches Ministerium für Ernährung, Landwirtschaft und Verbraucherschutz

SLA

Lageübersicht

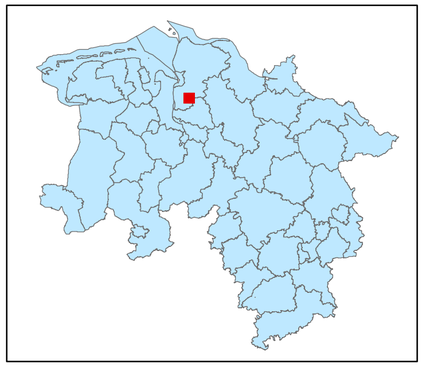

Legende

kohlenstoffreiche Böden

kohlenstoffreiche Böden (Moortreposole)

Landesgrenze

0 0,125 0,25 0,5 0,75 1

Kilometer

Hintergrundkarte:
Amtliche Präsentation 1 : 10 000

Vervielfältigung der Grundlagenkarte nur mit Genehmigung des Herausgebers.
Quellenvermerk:
Auszug aus den Geodaten des Landesamtes für Geoinformation und Landesvermessung Niedersachsen

© 2025 LGLN

© GeoBasis-DE / BKG (2025) CC BY 4.0

Vervielfältigung der Fachinformationen nur mit Genehmigung des ML.

Niedersächsische Verordnung zur Ausweisung von Feuchtgebieten und Mooren als Gebietskulisse nach § 11 Abs. 1 und 4 der GAP-Konditionalitäten-Verordnung

Anlage zu § 1 Abs.1

Detailkarte der kohlenstoffreichen Böden inklusive der Moor-Treposole gem. § 11 Abs. 2 GAPKondV

Blattnummer:	358
Erstellungsdatum:	11.02.2025
Maßstab:	1:10.000

Realisiert durch

Niedersächsisches Ministerium für Ernährung, Landwirtschaft und Verbraucherschutz

SLA

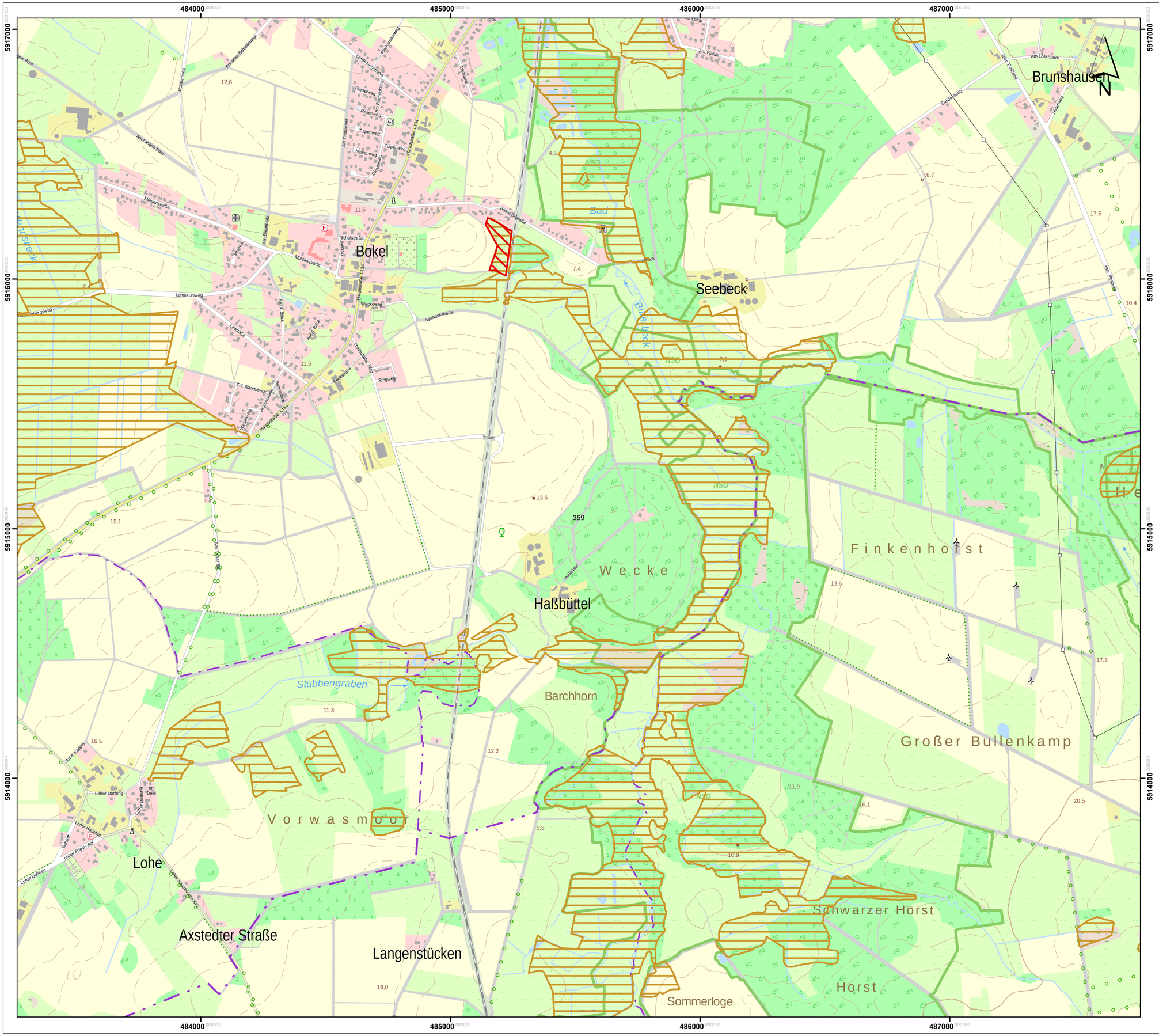

Lageübersicht

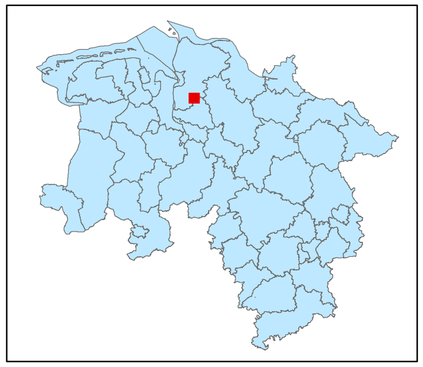

Legende

kohlenstoffreiche Böden

kohlenstoffreiche Böden (Moortreposole)

Landesgrenze

0 0,125 0,25 0,5 0,75 1

Kilometer

Hintergrundkarte:
Amtliche Präsentation 1 : 10 000

Vervielfältigung der Grundlagenkarte nur mit Genehmigung des Herausgebers.
Quellenvermerk:
Auszug aus den Geodaten des Landesamtes für Geoinformation und Landesvermessung Niedersachsen

© 2025 LGLN

© GeoBasis-DE / BKG (2025) CC BY 4.0

Vervielfältigung der Fachinformationen nur mit Genehmigung des ML.

Niedersächsische Verordnung zur Ausweisung von Feuchtgebieten und Mooren als Gebietskulisse nach § 11 Abs. 1 und 4 der GAP-Konditionalitäten-Verordnung

Anlage zu § 1 Abs.1

Detailkarte der kohlenstoffreichen Böden inklusive der Moor-Treposole gem. § 11 Abs. 2 GAPKondV

Blattnummer:	359
Erstellungsdatum:	11.02.2025
Maßstab:	1:10.000

Realisiert durch

Niedersächsisches Ministerium für Ernährung, Landwirtschaft und Verbraucherschutz

SLA

488000 489000 490000 491000 492000

5917000 5916000 5915000 5914000

Schwarzes Moor

Sellhorst

Ahrer Moor

Müsterberg

Trintloge

360

Hellingst

Heide

Oldendorf

Segelfluggelände

Bad

Seemoor

Ilingster

NSG

Oldendorfer Bach

Weißer Bach

Lüneburger Landstraße L 228

Oldendorfer Landstraße L 228

Im Dorfe K42

K23

K22

Wolfshörenweg

Am Balken

Dorfstraße

Zur Els

Raiffeisenstraße

Kuhstedter Str.

Stedesdorfer Str. K22

Am Löschteich

Weserweg

Am Forsthaus

Hellingster W.

Schmiedestraße

Stedesdorfer Forst

Stichweg

Postweg

Zum Mühlenbach

Am Eichenhain

Ziegeleistraße

Mühlenstraße

Ahl. d. Forthwiese

Weserner Str.

Am Bergfeld

Ackerstraße

Lüneburger Landstraße L 228

Christian-Erves-Straße K23

Rosenstraße

Hellingster W

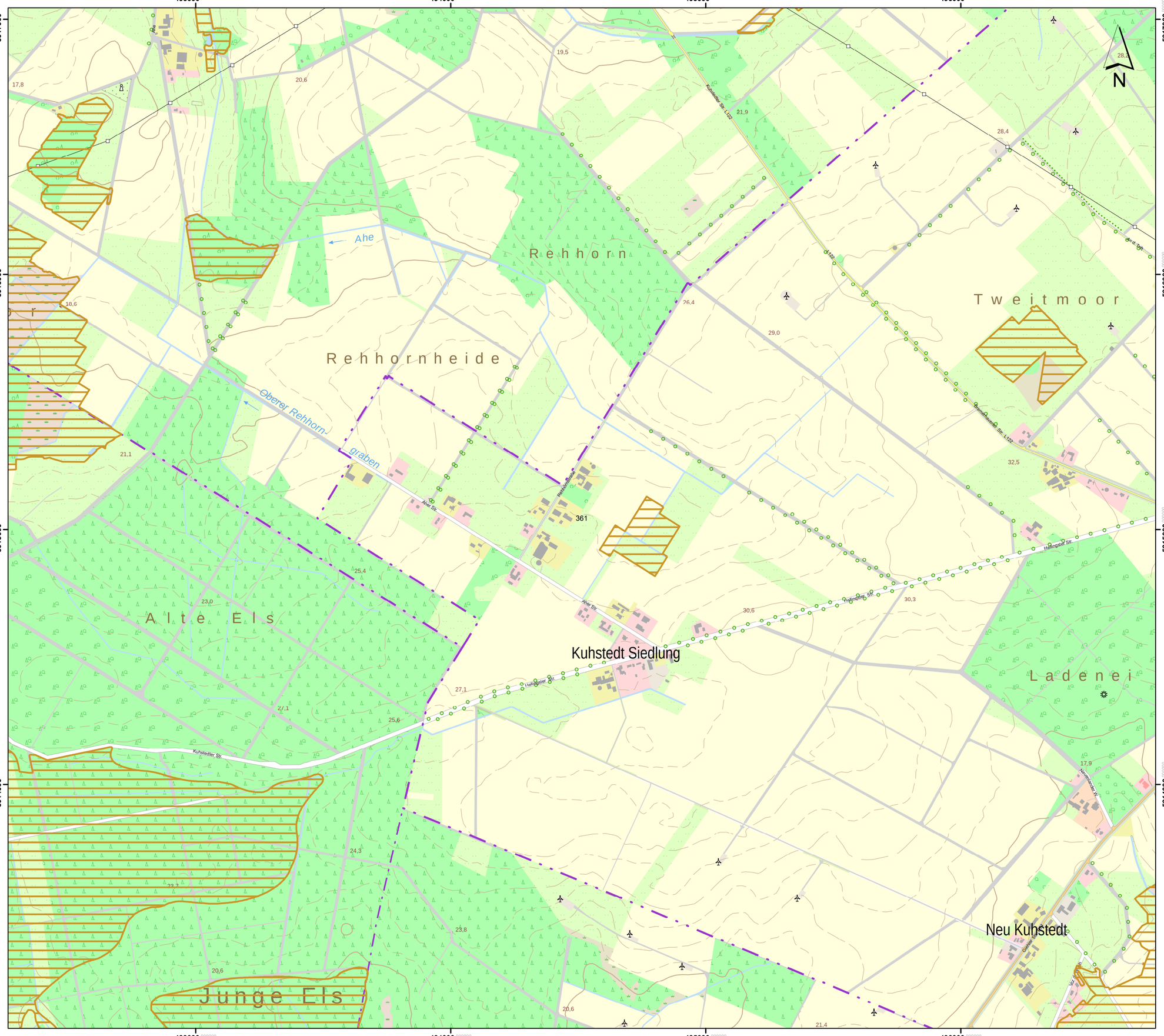

Lageübersicht

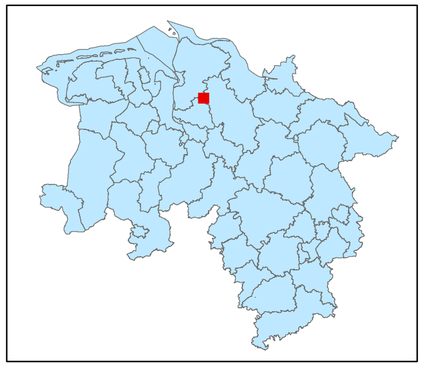

Legende

kohlenstoffreiche Böden

kohlenstoffreiche Böden (Moortreposole)

Landesgrenze

0 0,125 0,25 0,5 0,75 1

Kilometer

Hintergrundkarte:
Amtliche Präsentation 1 : 10 000

Vervielfältigung der Grundlagenkarte nur mit Genehmigung des Herausgebers.
Quellenvermerk:
Auszug aus den Geodaten des Landesamtes für Geoinformation und Landesvermessung Niedersachsen

© 2025 LGLN

© GeoBasis-DE / BKG (2025) CC BY 4.0

Vervielfältigung der Fachinformationen nur mit Genehmigung des ML.

Niedersächsische Verordnung zur Ausweisung von Feuchtgebieten und Mooren als Gebietskulisse nach § 11 Abs. 1 und 4 der GAP-Konditionalitäten-Verordnung

Anlage zu § 1 Abs.1

Detailkarte der kohlenstoffreichen Böden inklusive der Moor-Treposole gem. § 11 Abs. 2 GAPKondV

Blattnummer:	361
Erstellungsdatum:	11.02.2025
Maßstab:	1:10.000

Realisiert durch

Niedersächsisches Ministerium für Ernährung, Landwirtschaft und Verbraucherschutz

SLA

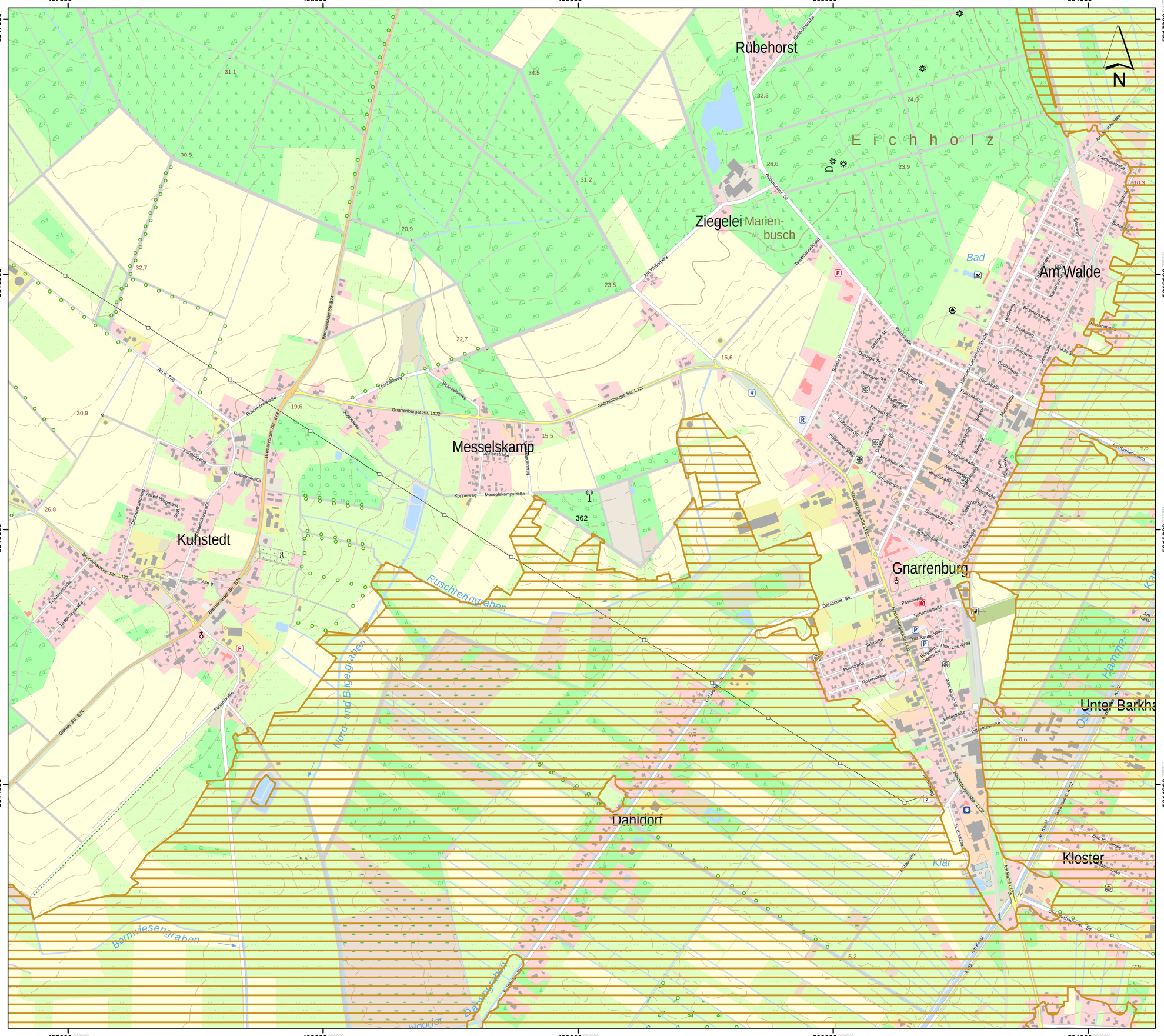

Lageübersicht

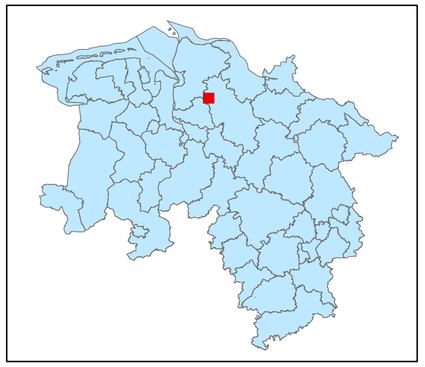

Legende

kohlenstoffreiche Böden

kohlenstoffreiche Böden (Moortreposole)

Landesgrenze

Hintergrundkarte:
Amtliche Präsentation 1 : 10 000

Vervielfältigung der Grundlagenkarte nur mit Genehmigung des Herausgebers.
Quellenvermerk:
Auszug aus den Geodaten des Landesamtes für Geoinformation und Landesvermessung Niedersachsen

© 2025 LGLN

© GeoBasis-DE / BKG (2025) CC BY 4.0

Vervielfältigung der Fachinformationen nur mit Genehmigung des ML.

Niedersächsische Verordnung zur Ausweisung von Feuchtgebieten und Mooren als Gebietskulisse nach § 11 Abs. 1 und 4 der GAP-Konditionalitäten-Verordnung

Anlage zu § 1 Abs.1

Detailkarte der kohlenstoffreichen Böden inklusive der Moor-Treposole gem. § 11 Abs. 2 GAPKondV

Blattnummer:	362
Erstellungsdatum:	11.02.2025
Maßstab:	1:10.000

Realisiert durch

Niedersächsisches Ministerium für Ernährung, Landwirtschaft und Verbraucherschutz

SLA

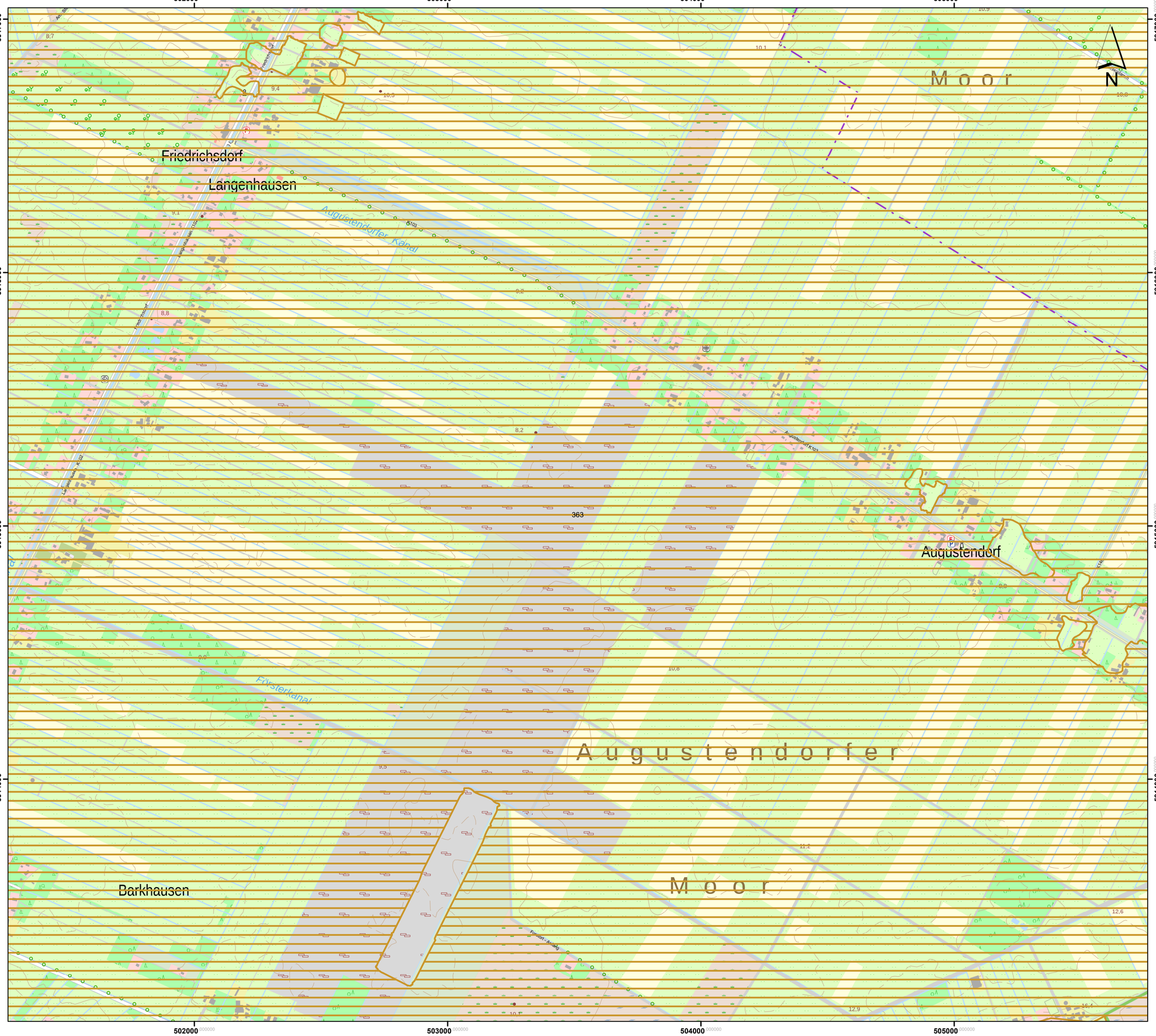

Lageübersicht

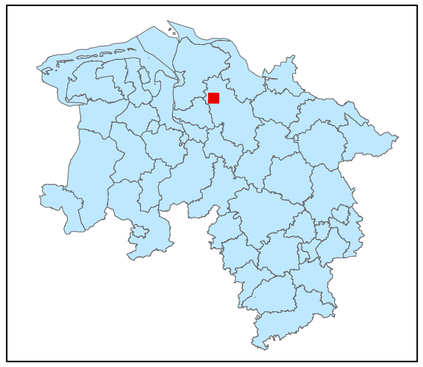

Legende

kohlenstoffreiche Böden

kohlenstoffreiche Böden (Moortreposole)

Landesgrenze

0 0,125 0,25 0,5 0,75 1

Kilometer

Hintergrundkarte:
Amtliche Präsentation 1 : 10 000

Vervielfältigung der Grundlagenkarte nur mit Genehmigung des Herausgebers.
Quellenvermerk:
Auszug aus den Geodaten des Landesamtes für Geoinformation und Landesvermessung Niedersachsen

© 2025 LGLN

© GeoBasis-DE / BKG (2025) CC BY 4.0

Vervielfältigung der Fachinformationen nur mit Genehmigung des ML.

Niedersächsische Verordnung zur Ausweisung von Feuchtgebieten und Mooren als Gebietskulisse nach § 11 Abs. 1 und 4 der GAP-Konditionalitäten-Verordnung

Anlage zu § 1 Abs.1

Detailkarte der kohlenstoffreichen Böden inklusive der Moor-Treposole gem. § 11 Abs. 2 GAPKondV

Blattnummer:	363
Erstellungsdatum:	11.02.2025
Maßstab:	1:10.000

Realisiert durch

Niedersächsisches Ministerium für Ernährung, Landwirtschaft und Verbraucherschutz

SLA

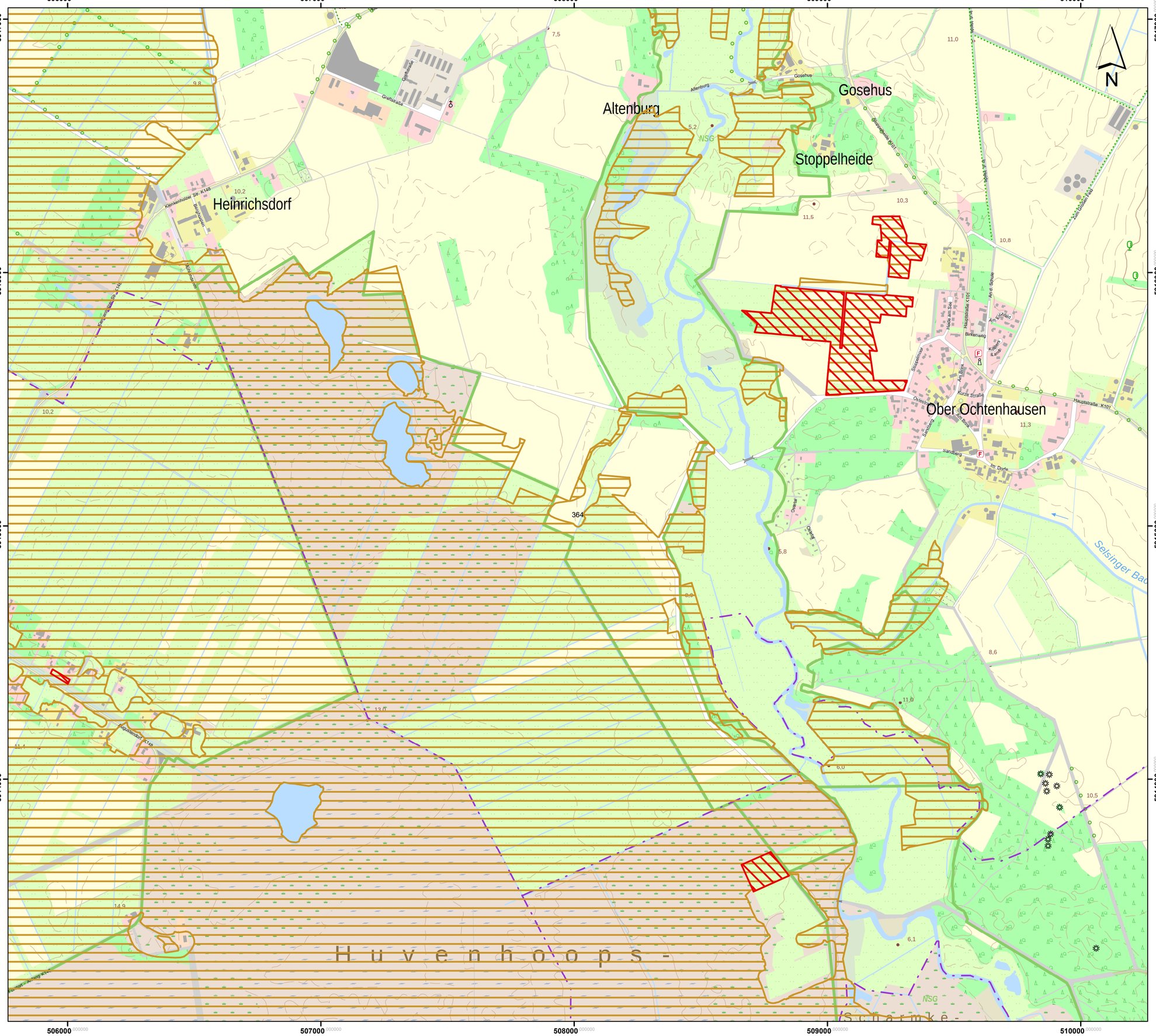

Lageübersicht

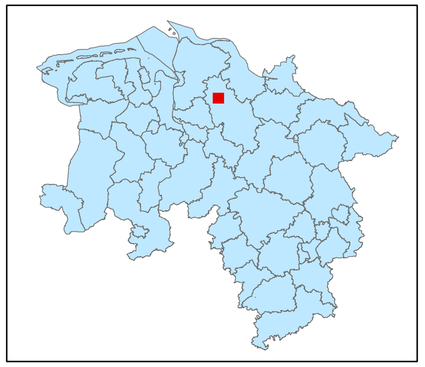

Legende

- kohlenstoffreiche Böden
- kohlenstoffreiche Böden (Moortreposole)
- Landesgrenze

0 0,125 0,25 0,5 0,75 1

Kilometer

Hintergrundkarte:
Amtliche Präsentation 1 : 10 000

Vervielfältigung der Grundlagenkarte nur mit Genehmigung des Herausgebers.
Quellenvermerk:
Auszug aus den Geodaten des Landesamtes für Geoinformation und Landesvermessung Niedersachsen

© 2025 LGLN

© GeoBasis-DE / BKG (2025) CC BY 4.0

Vervielfältigung der Fachinformationen nur mit Genehmigung des ML.

Niedersächsische Verordnung zur Ausweisung von Feuchtgebieten und Mooren als Gebietskulisse nach § 11 Abs. 1 und 4 der GAP-Konditionalitäten-Verordnung

Anlage zu § 1 Abs.1

Detailkarte der kohlenstoffreichen Böden inklusive der Moor-Treposole gem. § 11 Abs. 2 GAPKondV

Blattnummer:	364
Erstellungsdatum:	11.02.2025
Maßstab:	1:10.000

Realisiert durch

Niedersächsisches Ministerium für Ernährung, Landwirtschaft und Verbraucherschutz

SLA

Lageübersicht

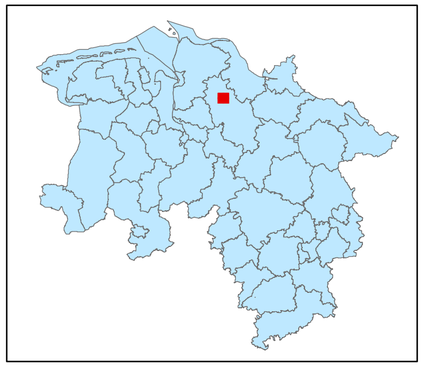

Legende

kohlenstoffreiche Böden

kohlenstoffreiche Böden (Moortreposole)

Landesgrenze

0 0,125 0,25 0,5 0,75 1

Kilometer

Hintergrundkarte:
Amtliche Präsentation 1 : 10 000

Vervielfältigung der Grundlagenkarte nur mit Genehmigung des Herausgebers.
Quellenvermerk:
Auszug aus den Geodaten des Landesamtes für Geoinformation und Landesvermessung Niedersachsen

© 2025 LGLN

© GeoBasis-DE / BKG (2025) CC BY 4.0

Vervielfältigung der Fachinformationen nur mit Genehmigung des ML.

Niedersächsische Verordnung zur Ausweisung von Feuchtgebieten und Mooren als Gebietskulisse nach § 11 Abs. 1 und 4 der GAP-Konditionalitäten-Verordnung

Anlage zu § 1 Abs.1

Detailkarte der kohlenstoffreichen Böden inklusive der Moor-Treposole gem. § 11 Abs. 2 GAPKondV

Blattnummer:	365
Erstellungsdatum:	11.02.2025
Maßstab:	1:10.000

Realisiert durch

Niedersächsisches Ministerium für Ernährung, Landwirtschaft und Verbraucherschutz

SLA

515000 516000 517000 518000 519000

5917000 5916000 5915000 5914000

Hohenfelde

Hohe Lucht

Rugenberg

Deinstedt-Rohr

Windershusen

Stüh

Hollen

Haaßel

N

Lageübersicht

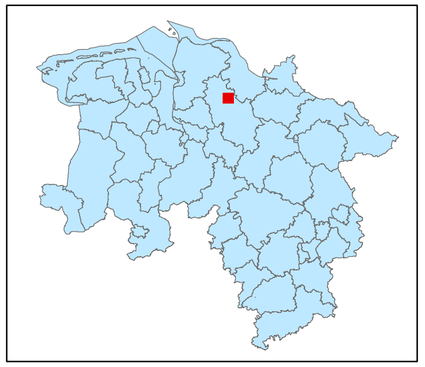

Legende

kohlenstoffreiche Böden

kohlenstoffreiche Böden (Moortreposole)

Landesgrenze

0 0,125 0,25 0,5 0,75 1

Kilometer

Hintergrundkarte:
Amtliche Präsentation 1 : 10 000

Vervielfältigung der Grundlagenkarte nur mit Genehmigung des Herausgebers.
Quellenvermerk:
Auszug aus den Geodaten des Landesamtes für Geoinformation und Landesvermessung Niedersachsen

© 2025 LGLN

© GeoBasis-DE / BKG (2025) CC BY 4.0

Vervielfältigung der Fachinformationen nur mit Genehmigung des ML.

Niedersächsische Verordnung zur Ausweisung von Feuchtgebieten und Mooren als Gebietskulisse nach § 11 Abs. 1 und 4 der GAP-Konditionalitäten-Verordnung

Anlage zu § 1 Abs.1

Detailkarte der kohlenstoffreichen Böden inklusive der Moor-Treposole gem. § 11 Abs. 2 GAPKondV

Blattnummer:	366
Erstellungsdatum:	11.02.2025
Maßstab:	1:10.000

Realisiert durch

Niedersächsisches Ministerium für Ernährung, Landwirtschaft und Verbraucherschutz

SLA

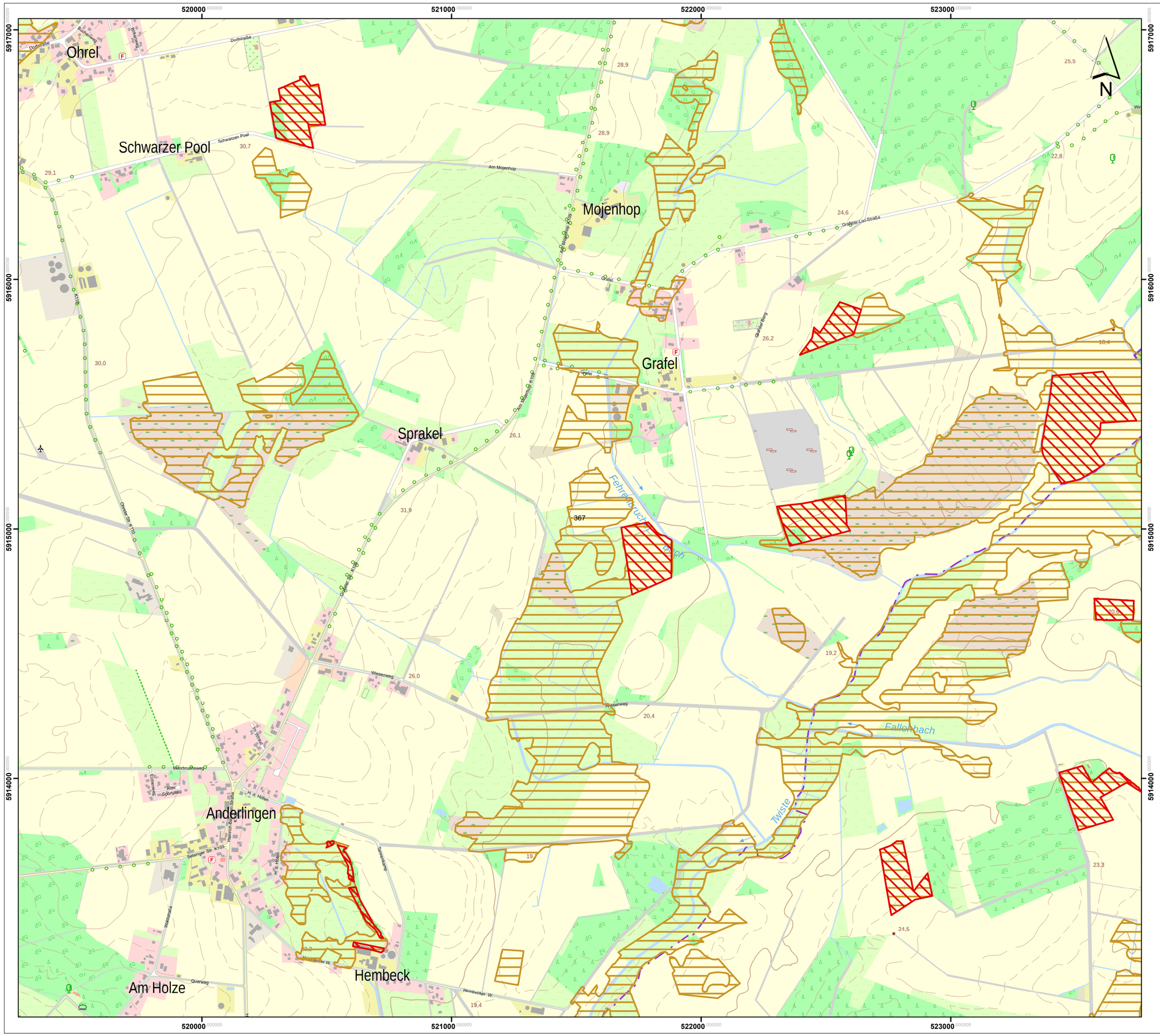

Lageübersicht

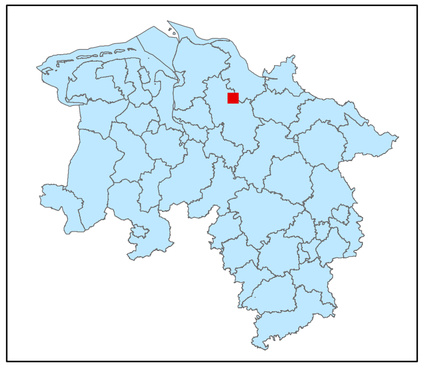

Legende

kohlenstoffreiche Böden

kohlenstoffreiche Böden (Moortreposole)

Landesgrenze

0 0,125 0,25 0,5 0,75 1

Kilometer

Hintergrundkarte:
Amtliche Präsentation 1 : 10 000

Vervielfältigung der Grundlagenkarte nur mit Genehmigung des Herausgebers.
Quellenvermerk:
Auszug aus den Geodaten des Landesamtes für Geoinformation und Landesvermessung Niedersachsen

© 2025 LGLN

© GeoBasis-DE / BKG (2025) CC BY 4.0

Vervielfältigung der Fachinformationen nur mit Genehmigung des ML.

Niedersächsische Verordnung zur Ausweisung von Feuchtgebieten und Mooren als Gebietskulisse nach § 11 Abs. 1 und 4 der GAP-Konditionalitäten-Verordnung

Anlage zu § 1 Abs.1

Detailkarte der kohlenstoffreichen Böden inklusive der Moor-Treposole gem. § 11 Abs. 2 GAPKondV

Blattnummer:	367
Erstellungsdatum:	11.02.2025
Maßstab:	1:10.000

Realisiert durch

Niedersächsisches Ministerium für Ernährung, Landwirtschaft und Verbraucherschutz

SLA

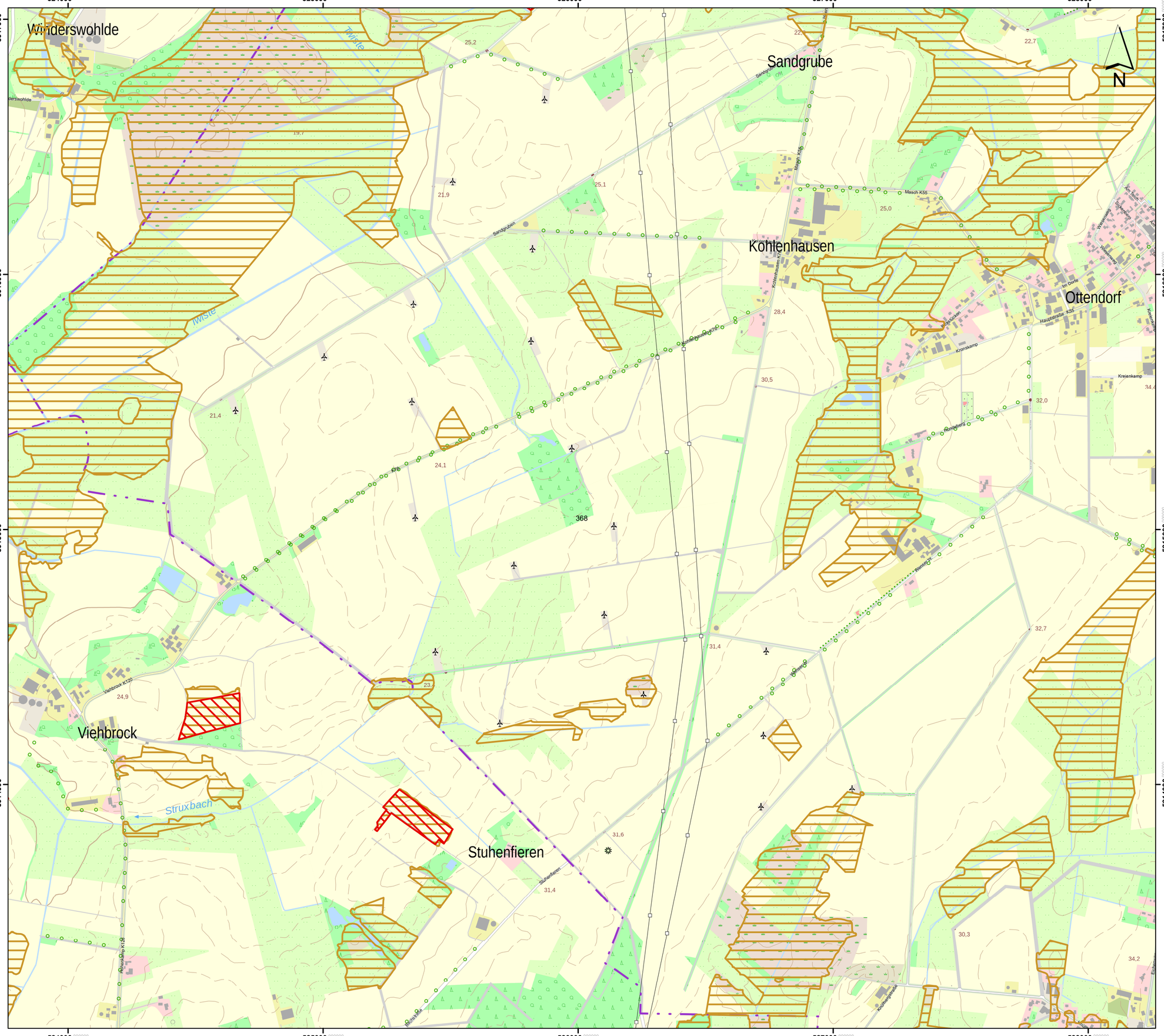

Lageübersicht

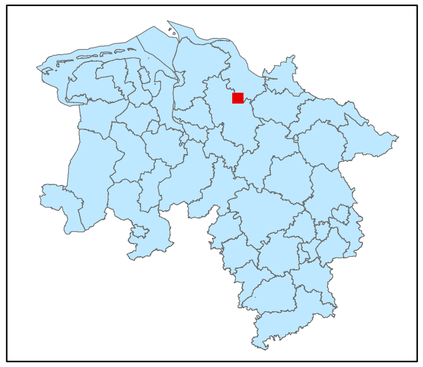

Legende

kohlenstoffreiche Böden

kohlenstoffreiche Böden (Moortreposole)

Landesgrenze

0 0,125 0,25 0,5 0,75 1

Kilometer

Hintergrundkarte:
Amtliche Präsentation 1 : 10 000

Vervielfältigung der Grundlagenkarte nur mit Genehmigung des Herausgebers.
Quellenvermerk:
Auszug aus den Geodaten des Landesamtes für Geoinformation und Landesvermessung Niedersachsen

© 2025 LGLN

© GeoBasis-DE / BKG (2025) CC BY 4.0

Vervielfältigung der Fachinformationen nur mit Genehmigung des ML.

Niedersächsische Verordnung zur Ausweisung von Feuchtgebieten und Mooren als Gebietskulisse nach § 11 Abs. 1 und 4 der GAP-Konditionalitäten-Verordnung

Anlage zu § 1 Abs.1

Detailkarte der kohlenstoffreichen Böden inklusive der Moor-Treposole gem. § 11 Abs. 2 GAPKondV

Blattnummer:	368
Erstellungsdatum:	11.02.2025
Maßstab:	1:10.000

Realisiert durch

Niedersächsisches Ministerium für Ernährung, Landwirtschaft und Verbraucherschutz

SLA

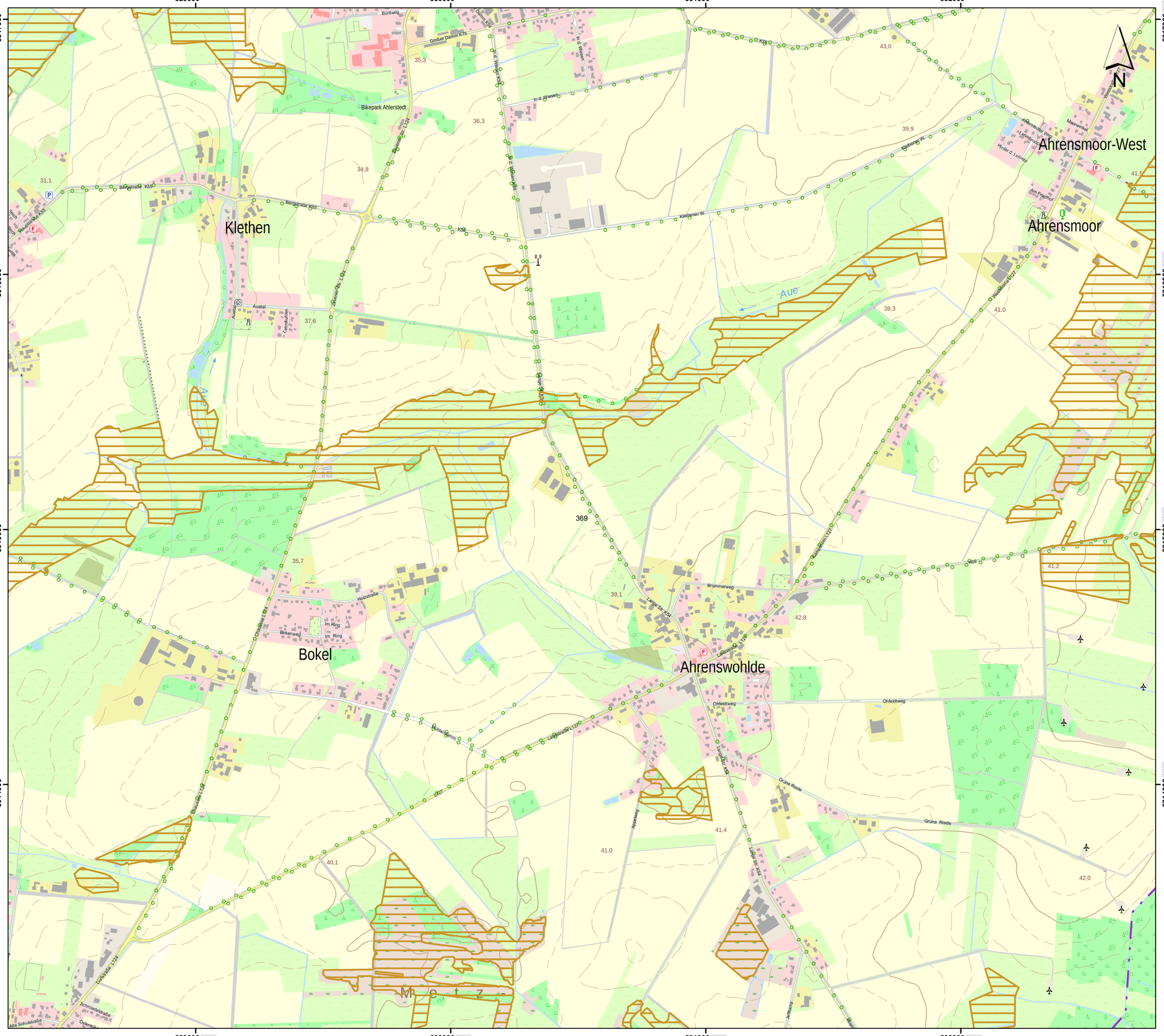
529000
530000
531000
532000
5917000
5916000
5915000
5914000
Klethen
Ahrensmoor-West
Ahrensmoor
Bokel
Ahrenswohlde
Aue
Bikepark Ahlerstedt
Bergstraße K55
Großer Damm K75
Klethener W.
Ahrenswohlde L124
Ohlendorfer Straße L124
Ohlendorfer Straße L124
Lange Str. K54
Lange Str. K54
Ohfeldtweg
Grüne Riede
Brummerweg
Holzstraße
Schmiedestraße
Alte Schulstraße
Osterack
Im Ring
Birkenweg
Auetal
Am Friedhof
Moorweiden
Ahlerstedter Weg
Hinter d. Lanmbd
Wiesenweg
Kuhlenstraße
Kuhlenstraße
Zum Rain
Zum Rain
Ahlerstedter Straße
Ahlerstedter Straße
Ahlerstedter Straße

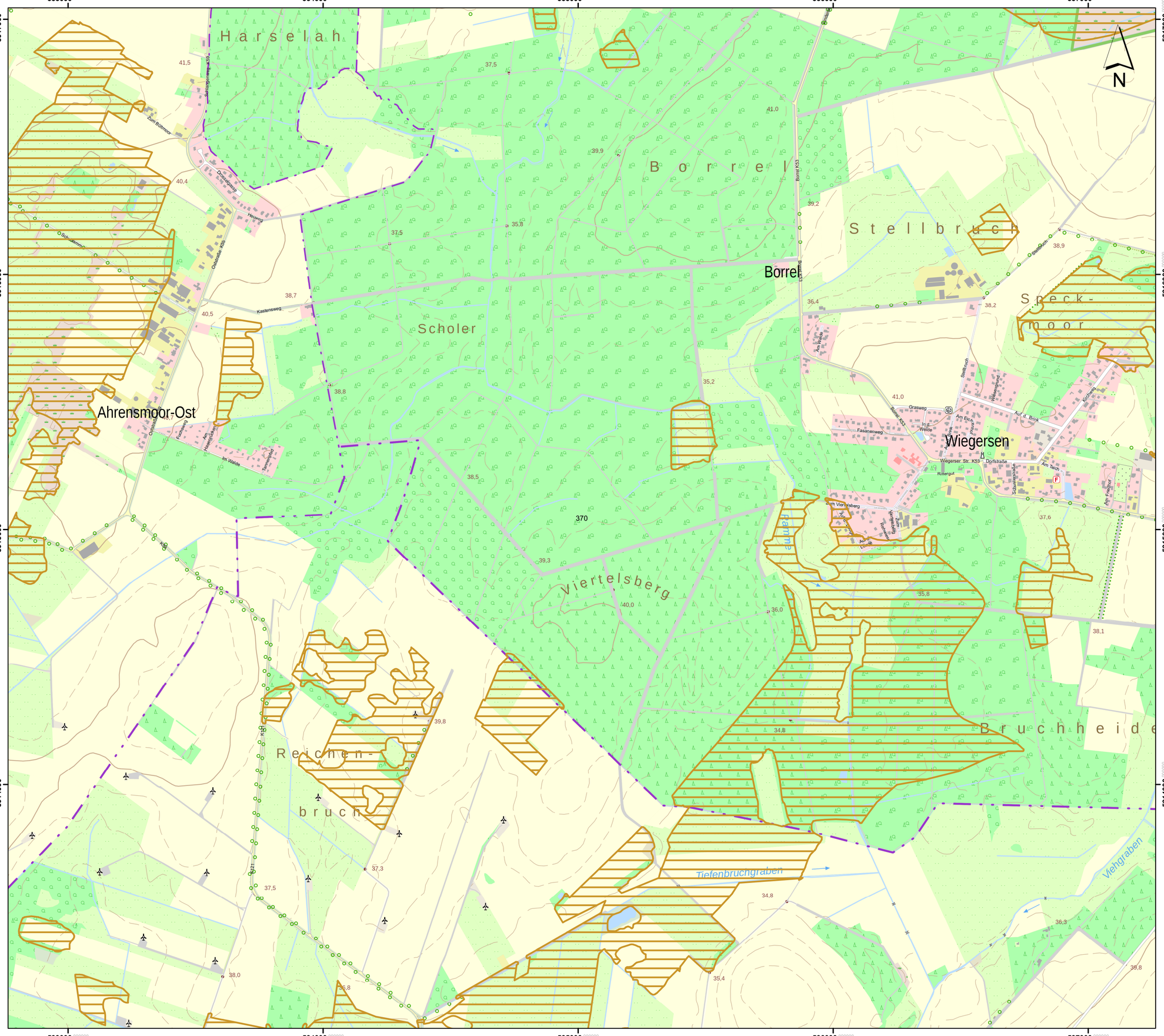

Lageübersicht

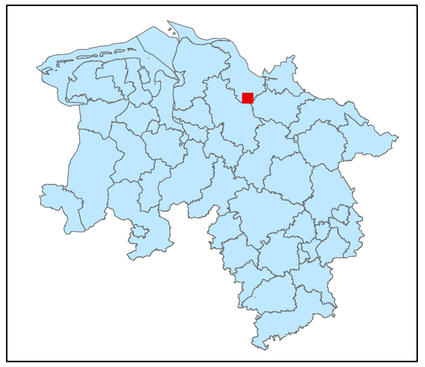

Legende

- kohlenstoffreiche Böden
- kohlenstoffreiche Böden (Moortreposole)
- Landesgrenze

0 0,125 0,25 0,5 0,75 1

Kilometer

Hintergrundkarte:
Amtliche Präsentation 1 : 10 000

Vervielfältigung der Grundlagenkarte nur mit Genehmigung des Herausgebers.
Quellenvermerk:
Auszug aus den Geodaten des Landesamtes für Geoinformation und Landesvermessung Niedersachsen

© 2025 LGLN

© GeoBasis-DE / BKG (2025) CC BY 4.0

Vervielfältigung der Fachinformationen nur mit Genehmigung des ML.

Niedersächsische Verordnung zur Ausweisung von Feuchtgebieten und Mooren als Gebietskulisse nach § 11 Abs. 1 und 4 der GAP-Konditionalitäten-Verordnung

Anlage zu § 1 Abs.1

Detailkarte der kohlenstoffreichen Böden inklusive der Moor-Treposole gem. § 11 Abs. 2 GAPKondV

Blattnummer:	370
Erstellungsdatum:	11.02.2025
Maßstab:	1:10.000

Realisiert durch

Niedersächsisches Ministerium für Ernährung, Landwirtschaft und Verbraucherschutz

SLA

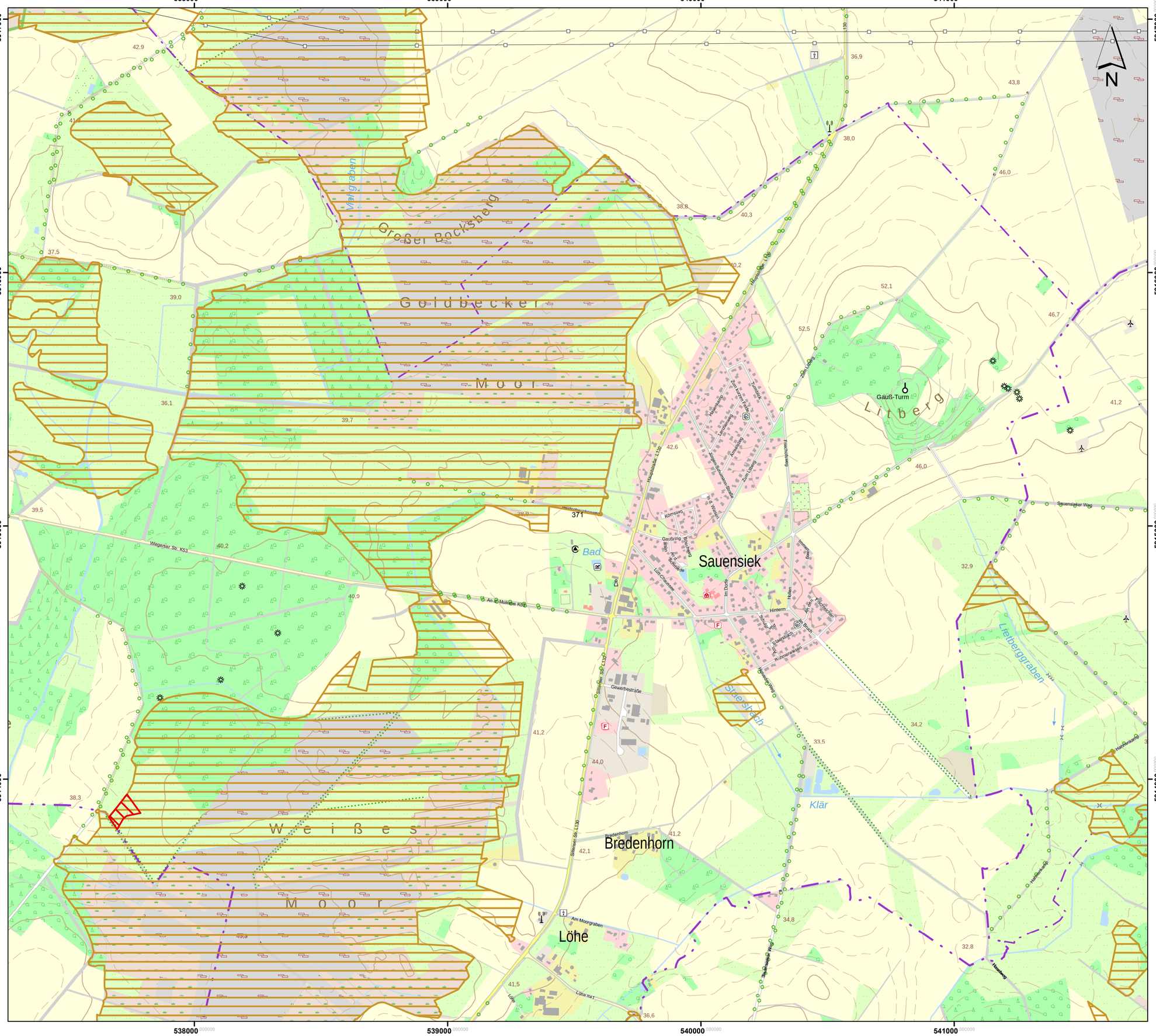

Lageübersicht

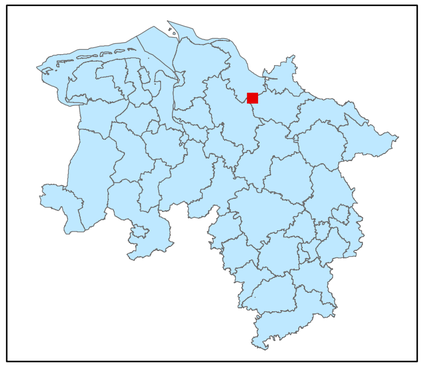

Legende

- kohlenstoffreiche Böden
- kohlenstoffreiche Böden (Moortreposole)
- Landesgrenze

0 0,125 0,25 0,5 0,75 1

Kilometer

Hintergrundkarte:
Amtliche Präsentation 1 : 10 000

Vervielfältigung der Grundlagenkarte nur mit Genehmigung des Herausgebers.
Quellenvermerk:
Auszug aus den Geodaten des Landesamtes für Geoinformation und Landesvermessung Niedersachsen

© 2025 LGLN

© GeoBasis-DE / BKG (2025) CC BY 4.0

Vervielfältigung der Fachinformationen nur mit Genehmigung des ML.

Niedersächsische Verordnung zur Ausweisung von Feuchtgebieten und Mooren als Gebietskulisse nach § 11 Abs. 1 und 4 der GAP-Konditionalitäten-Verordnung

Anlage zu § 1 Abs.1

Detailkarte der kohlenstoffreichen Böden inklusive der Moor-Treposole gem. § 11 Abs. 2 GAPKondV

Blattnummer:	371
Erstellungsdatum:	11.02.2025
Maßstab:	1:10.000

Realisiert durch

Niedersächsisches Ministerium für Ernährung, Landwirtschaft und Verbraucherschutz

SLA

542000 543000 544000 545000 546000

5917000 5916000 5915000 5914000

Bahnhof Staersbeck-
Moisburg

Staersbeck

Staersbach

Wohlesbostel

Regesbostel

Bad

Holtorfsbostel

Kahlenberg

372

Ahlerstedt-Bremervörde K62

Am Berge K62

Buxtehude-Soltau K22

Regesbosteler Straße

Forstweg

Sauensieker Weg

Schniers Feld

Kurze Straße

Am Schäferstieg

Schulstraße

Heideweg

Erlenweg

Bachstraße

Im Dorf K38

Hauptstraße

Im Wiesengrund

Birkenweg

Holtorfsbosteler Straße K16

Haupstraße K16

Emmener Straße

Meier Straße

Landstraße K22

Lange Straße K22

Am Anwandberge

Kurze Straße

Brelinger Allee

Bostelmeiker Moor

Wahlweg

Am Berge

Auf dem Kamp

Zum Hohen Berg

Am Kolkenland

Erlenweg

Am Bergstraße

Buchenweg

Langes Feld

Erlenweg

Eichenweg

Ehrhornsgrund

Ehrhornsweg

Eichenweg

Im Wiesengrund

Im Dorf K38

Kahlenbergweg

Bergweg

Kirchweg

Am Kahlenberg

Lüdingsweg

K16

39,5 43,5 41,5 44,8 45,0 45,9 46,1 46,2 47,1 41,5 16,4 27,4 33,8 27,4 31,1 38,3 43,5 41,9 35,9 34,2 32,4 28,6 34,7 35,2 35,7 28,1 43,1 40,6 36,4 38,3 35,0 35,8 33,3 35,5 44,3

Lageübersicht

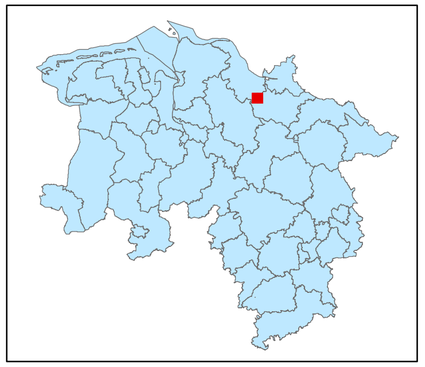

Legende

kohlenstoffreiche Böden

kohlenstoffreiche Böden
(Moortreposole)

Landesgrenze

0 0,125 0,25 0,5 0,75 1

Kilometer

Hintergrundkarte:
Amtliche Präsentation 1 : 10 000

Vervielfältigung der Grundlagenkarte nur mit Genehmigung des Herausgebers.
Quellenvermerk:
Auszug aus den Geodaten des Landesamtes für Geoinformation und Landesvermessung Niedersachsen

© 2025 LGLN

© GeoBasis-DE / BKG (2025) CC BY 4.0

Vervielfältigung der Fachinformationen nur mit Genehmigung des ML.

Niedersächsische Verordnung zur Ausweisung von Feuchtgebieten und Mooren als Gebietskulisse nach § 11 Abs. 1 und 4 der GAP-Konditionalitäten-Verordnung

Anlage zu § 1 Abs.1

Detailkarte der kohlenstoffreichen Böden inklusive der Moor-Treposole gem. § 11 Abs. 2 GAPKondV

Blattnummer:	372
Erstellungsdatum:	11.02.2025
Maßstab:	1:10.000

Realisiert durch

Niedersächsisches Ministerium
für Ernährung, Landwirtschaft
und Verbraucherschutz

SLA

547000 548000 549000 550000

5917000 5916000 5915000 5914000

Podendorf
Emmen
Appelbeck
Appel
Oldendorf
Aarbach Siedlung
Bumbeck-
gehege
Appeler Berge
Borgsberg
Aarbach
Klär
NSG
Podendorf
Am Stubbenberg
Am Osterberg
Appelbecker Straße
Oldendorfer Straße K63
Esteweg
Koppelweg
Hauptstraße K16
Hauptstraße L141
Achtern Schünen
Am Stinnberg K40
Wiesenstedter Straße K62
Eastetalstraße K37
Am Rehberg
Am Fuchsberg
Beckefelder Weg
Am Jägerberg
Am Schulweg
Am Diek
Am Bocksberg
Am Rahden
Am Dieksbuhr
Am Hellbrook
Am Hellbrook Nord
Aarbachkate Süd
Aarbachkate Nord
Hollenstein Nord
Hollenstein Süd
Alte Poststraße
Alte Rehmszipfel
Alte Rosenweg
Am Aarbach
Am Mühlenberg
Am Buttermoor
Am Kiefernhang
Am Kiefernhang
Am Lärchenweg
Am Lindenberg
Am Moorrain
Am Rosenhang
Am Schützenhof
Am Tannenhang
Am Wiesenhang
Am Wiesenhang
Am Wies

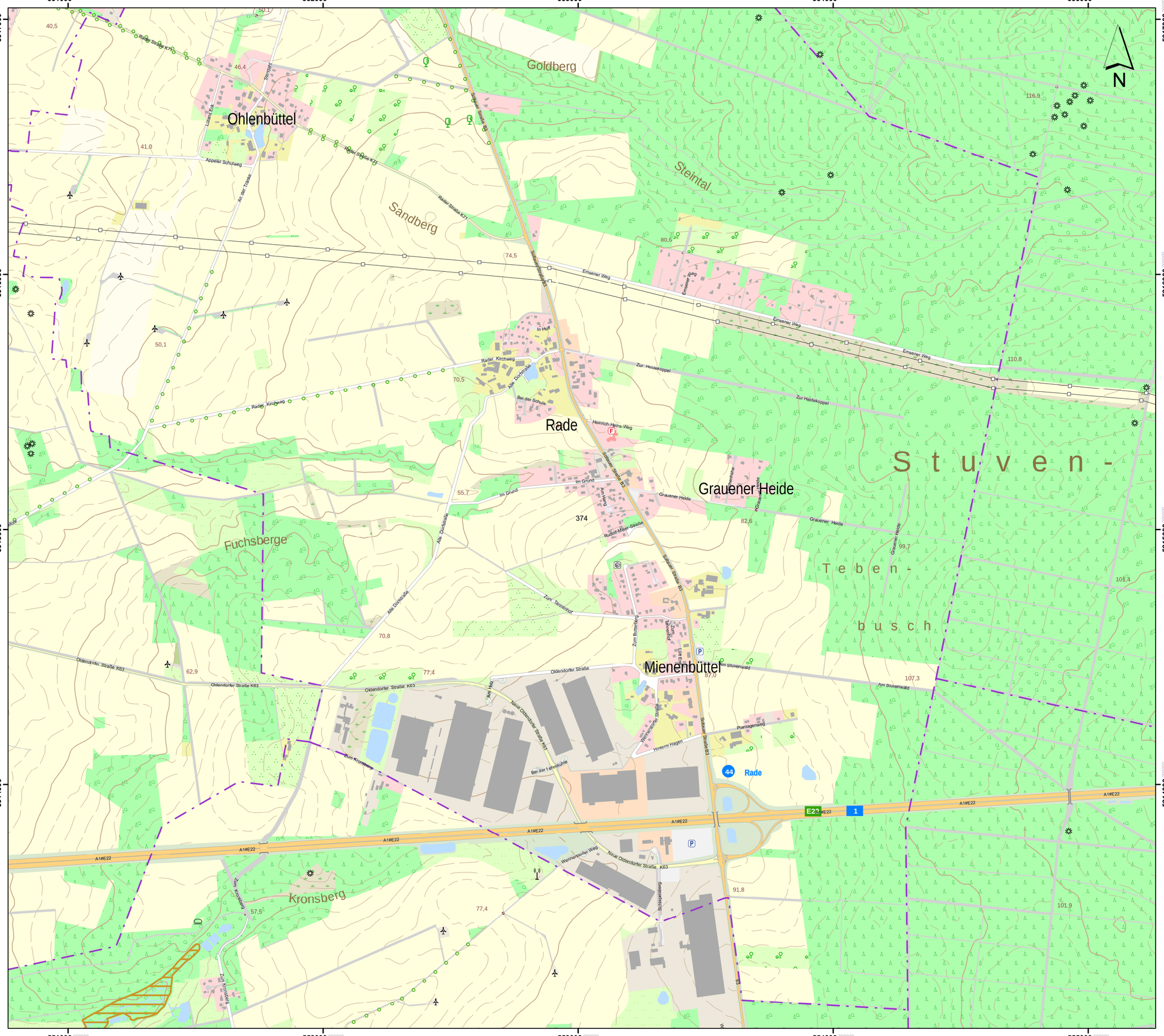
551000
552000
553000
554000
555000
5917000
5916000
5915000
5914000
N
Goldberg
Steintal
Sandberg
Ohlenbüttel
Rade
Grauener Heide
Stuvenbusch
Fuchsberge
Kronsberg
Mienenbüttel
Rader Straße K71
Emsener Weg
Rader Kirchweg
Oldendorfer Straße K63
A1#E22
Schäferstraße K63
Stader Straße B3
Steller Straße K3
Alte Dorfstraße
Zum Kronsberg
Neue Oldendorfer Straße K63
Wennerhorster Weg
Zur Heidekoppel
Heinrich-Heins-Weg
Rudolf-Meyer-Straße
Am Stuvenwald
Plantagenweg
Hinterm Hagen
Bei der Ehrenhütte
Zum Butterberg
Zum Tannenhof
Appeler Schulweg
Am Hang
Im Grund
Bei der Schule
In Hof
Am Dorfteiche
Am Thiaxe
Lüttens Esch
Stinstedt
Schäferstraße
Zum Kronsberg
Zum Kronsberg
Zum Kronsberg
Am Stuvenwald
Am Stuvenwald
Grauener Heide
Grauener Heide
Grauener Heide

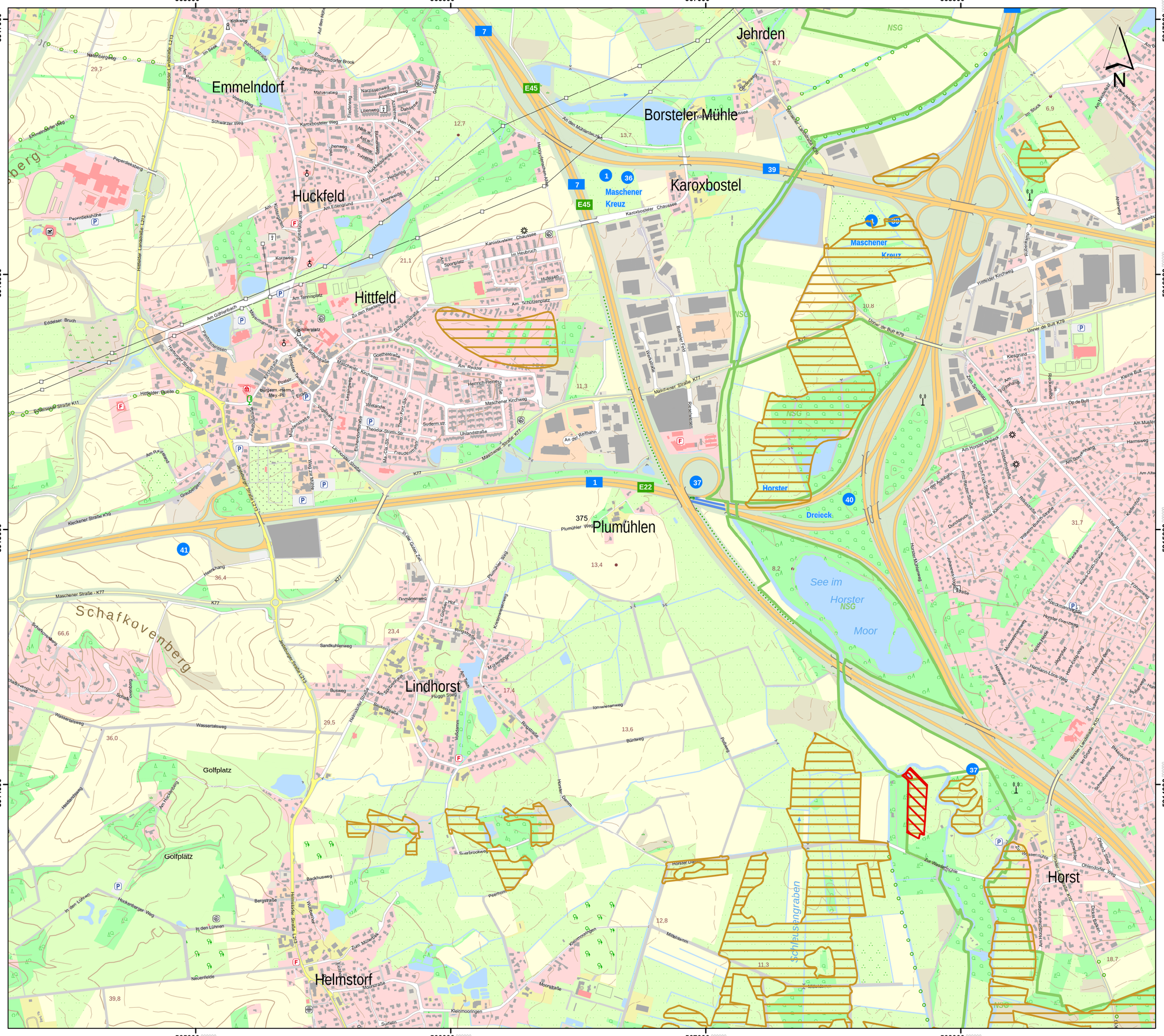
565000
566000
567000
568000
5917000
5916000
5915000
5914000
Emmelndorf
Huckfeld
Hittfeld
Jehrden
Borsteler Mühle
Karoxbostel
Maschener Kreuz
Horster Dreieck
Plumühlen
Lindhorst
Helmstorf
Horst
Golfplatz
Golfplatz
Schafkovenberg
See im Horster Moor
NSG
Schleusengraben
Kolkweg
Im Blick
Bahnhofstraße
Emmelndorfer Brock
Am Rohrenbach
Malvenallee
Narzissenweg
Anemonenweg
Lilienweg
Dahlienweg
Gladiolenweg
Rosenstr.
Tulpenstr.
Hortensienweg
Heidekrautweg
Heidefeld
Mohnweg
Kornweg
Am Erlengrund
Am Kolkgraben
Am Tennisplatz
Am Schützenplatz
Am Sportplatz
Im Heubruch
Hufeisen
Am Rehrler
Am Reitplatz
Am Rehrler Feld
Maschener Kirchweg
Goethestraße
Schillerplatz
Schützenstraße
Mühlenstraße
Postalr.
Lessingweg
Wielandw.
Suderm.str.
Uhlandstraße
Theodor-Storm-Str.
Freudenthalstr.
Lauenstraße
Echternstraße
Fliederstraße
Am Rübenfeld
Am Graben
Graubergen
Am Hügelweg
Am Tannenbusch
Am Eichenhain
Am Eichenhof
Am Eichenkamp
Am Eichenpark
Am Eichenwald
Am Eichenweg
Am Eichenwinkel
Am Eichenwinkel
Am Eichenwinkel

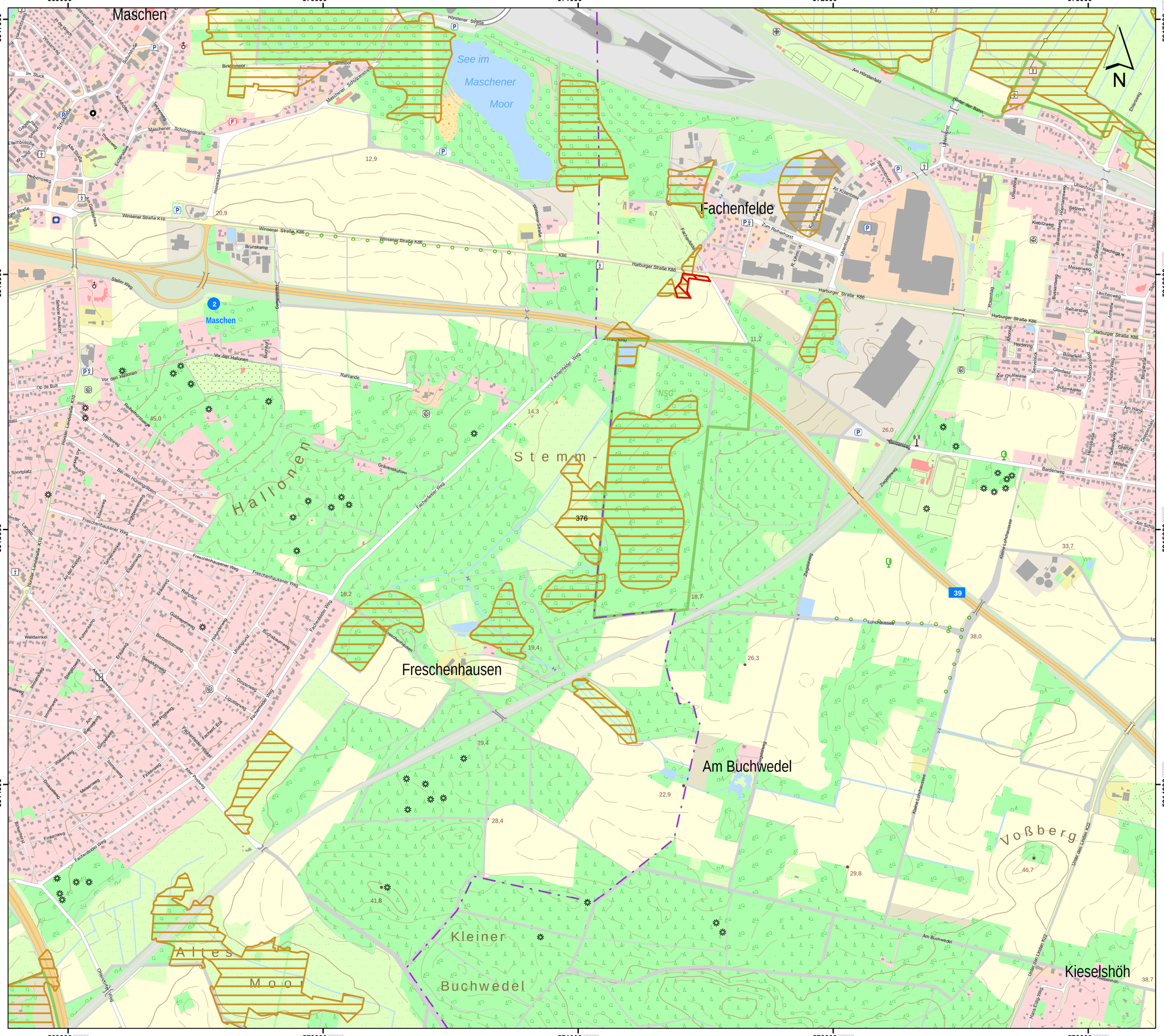
Maschen
Fachenfelde
Freschenhausen
Am Buchwedel
Kleiner Buchwedel
Alles Moor
Voßberg
Kieselshöh
See im Maschener Moor
Hallonen
Stemm-
NSG
Winsener Straße K10
Winsener Straße K86
Harburger Straße K86
Fachenfelder Weg
Freschenhausener Weg
Zeppelinweg
Lohchaussee
Kleine Lohchaussee
Am Buchwedel
Ziegelweg
Barderweg
Kurze Lohchaussee
Hinter den Linden K22
Hans-Engg-Weg
Am Hörstenfeld
Hinter der Bahn
Ehlerweg
Ulmenhorst
Zum Reiherhorst
An Kölanbeek
Im Hemmerwinkel
Winsener Straße
Hörstener Straße
Maschener Schützenstraße
Birkenmoor
Brunskamp
Stellier Weg
Rahlande
Vor den Hallonen
Buchholz
Hohenstaße
Schützenstraße
Schulstraße
Im Stück
Eschenallee
Theeweg
Hebensweg
Gaußstraße
Ahe Straße
Ahe Straße
Ahe Stra

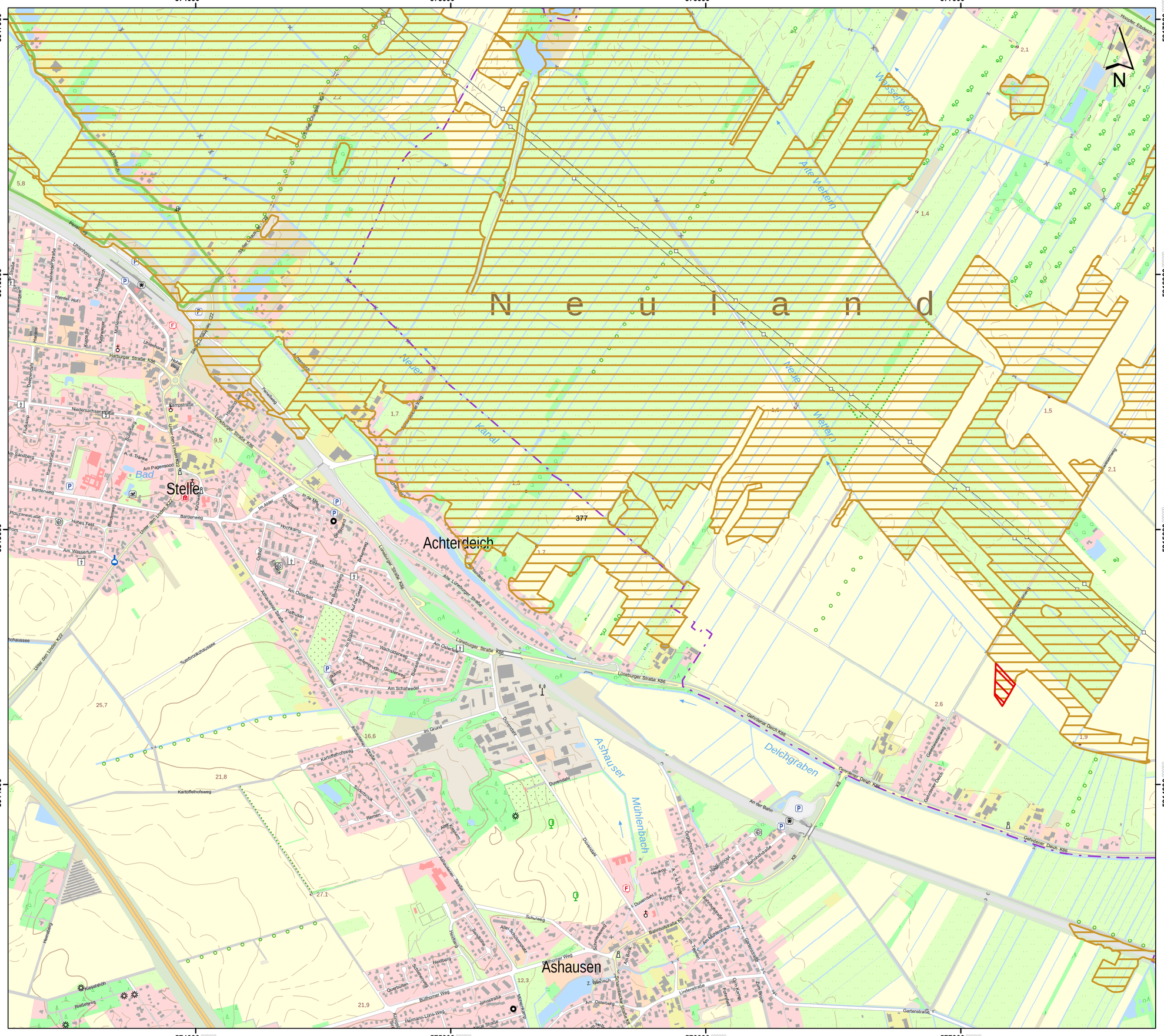

Lageübersicht

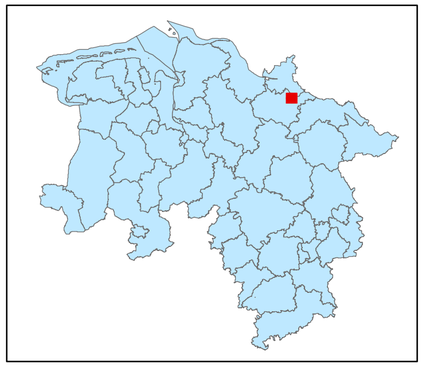

Legende

- kohlenstoffreiche Böden
- kohlenstoffreiche Böden (Moortreposole)
- Landesgrenze

0 0,125 0,25 0,5 0,75 1

Kilometer

Hintergrundkarte:
Amtliche Präsentation 1 : 10 000

Vervielfältigung der Grundlagenkarte nur mit Genehmigung des Herausgebers.
Quellenvermerk:
Auszug aus den Geodaten des Landesamtes für Geoinformation und Landesvermessung Niedersachsen

© 2025 LGLN

© GeoBasis-DE / BKG (2025) CC BY 4.0

Vervielfältigung der Fachinformationen nur mit Genehmigung des ML.

Niedersächsische Verordnung zur Ausweisung von Feuchtgebieten und Mooren als Gebietskulisse nach § 11 Abs. 1 und 4 der GAP-Konditionalitäten-Verordnung

Anlage zu § 1 Abs.1

Detailkarte der kohlenstoffreichen Böden inklusive der Moor-Treposole gem. § 11 Abs. 2 GAPKondV

Blattnummer:	377
Erstellungsdatum:	11.02.2025
Maßstab:	1:10.000

Realisiert durch

Niedersächsisches Ministerium für Ernährung, Landwirtschaft und Verbraucherschutz

SLA

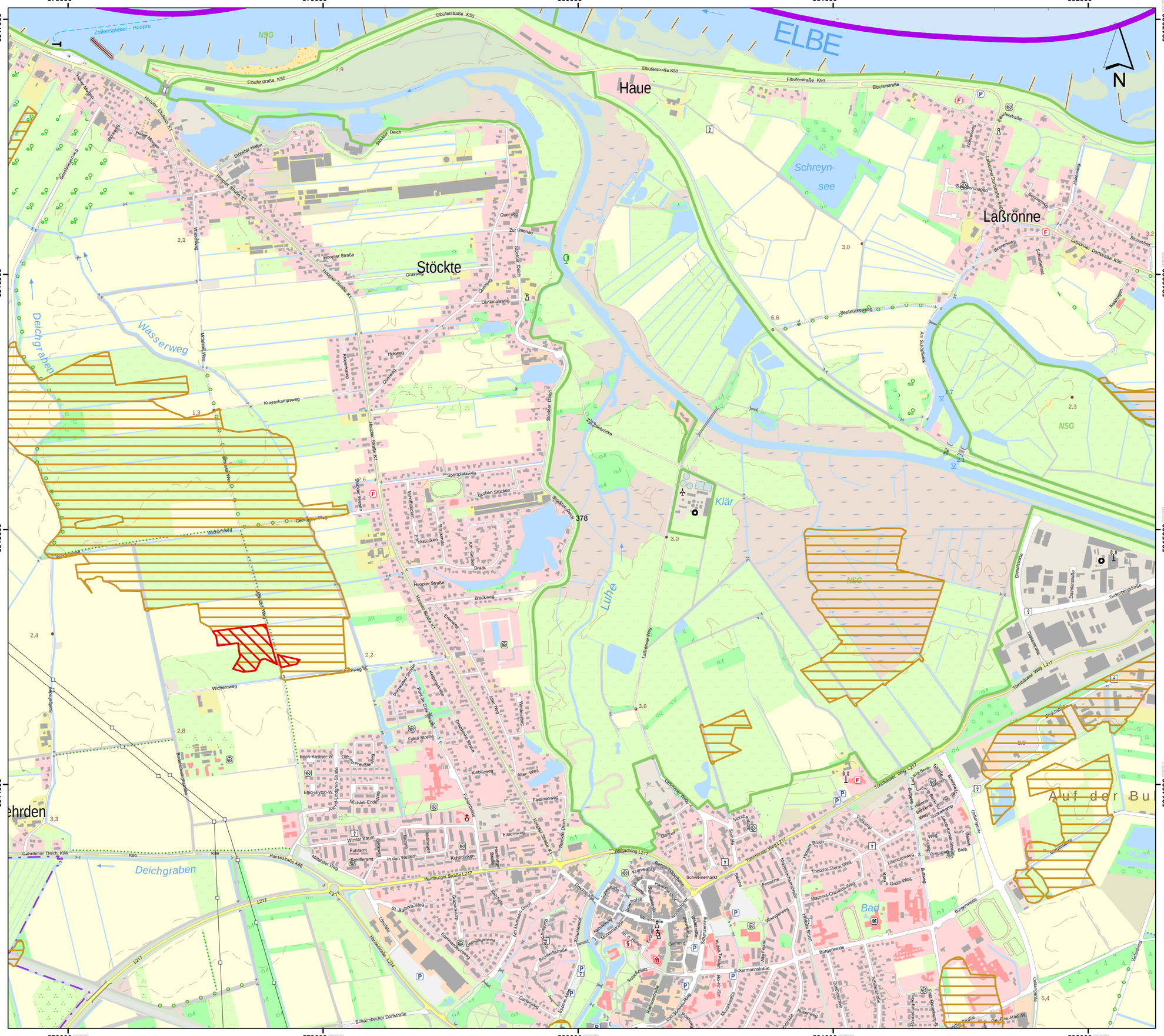
578000
579000
580000
581000
582000
5917000
5916000
5915000
5914000
ELBE
N
Haue
Stöckte
Laßrönne
Schreyn-
see
Elbuferstraße K50
Elbuferstraße
Hoopter Straße K1
Hoopter Straße
Stöckter Deich
Stöckter Hafen
Querweg
Zur Ilmenau
Graseweg
Denkmalsweg
Hukweg
Krayenkampsweg
Mittelster Weg
Hoopter Straße K1
Stöckter Deich
Deichgraben
Wasserweg
Deichgraben
Kläranlage
Lühe
Lühe
Wichernweg
Wichernweg
Fukui Straße
Kiebitzweg
Alter Weg
Fasanenweg
Michael-Ende-Weg
Erich-Kästner-Weg
Otfried-Preußler-Weg
Astrid-Lindgren-Straße
Ehrenburg
Gehrdener Teich K86
K86
Hansastraße K86
Hamburger Straße L217
L217
Ahlstadtring L217
Tönnhäuser Weg L217
Tönnhäuser Weg
Laßrönner Dorfstraße K50
Seebrückenweg
Am Schöpfwerk
Sommerweg
Hakenweg
Schafhofweg
Bimmerfeld
Kirchweg
Zum Sportplatz
Sportplatzweg
Graben Stücken
Brackweg
Am Graben
Brack
Eckatücken
Brackweg
Erlenweg
Kastanienallee
Am Kuhlen Deich
Brookstraße
Schulstraße
Schulhof
Marktstraße
Rathausplatz
Rathausstraße
Eckermannstraße
Bahnhofstraße
Bahnhofstraße
Von-Somnitz-Ring
Rosenweg
Gartenweg
Erlenweg
Am Bahnhof
Schwimmbadstraße
Schwimmbadstraße
Schwimmbad
Bad
Bürgerwiese
Bürgerwiese
Theodor-Storm-Weg
Mathias-Claudius-Weg
Wiesenweg
Hinter Buch
Buchenweg
Fliederweg
Kirschenweg
Kurt-Gerber-Weg
Lindenweg
Ostlandstraße
Ostlandstraße
Dieselstraße
Dieselstraße
Dämmerstraße
Gutenbergstraße
Gutenbergstraße
Schützenstraße
Schützenstraße
Schützen

583000 584000 585000 586000

5917000 5916000 5915000 5914000

N

Eggerslust

Nettelberg

Tönnhausen

Hunden

Meyer

Fahre

Winsener Marsch

Hörstendraben

Alte Ilmenau

ILMENAU

Schleusengraben

Mittelweg

Pappelweg

Tönnhauser Dorfstraße K2

Hundener Straße K2

Alter Viedeich K2

Ilmenaudeich

Hörstendeich

Fährmeister Straße

Im Aufeld

An der Ilmenau

Meyer Straße

Im Hoben

Kuhhaken

Zum Hafen

Auf dem Felde

Tönnhauser Dorfstraße

Dorfstraße

Kirchweg

Pfarrer-Hoppe-Straße

Am Deich

Hundener Straße

Fährmeister Straße

Am Ilmedeich

Fahrer Straße

Tönnhauser Straße

Deponie Straße L217

Lüneburger Weg L217

NSG

3,6 3,3 3,2 3,1 3,5 2,4 2,9 2,9 379 2,7 2,6 3,1 3,4 2,4 2,3 2,5 2,5 3,1 3,1 2,5 4,7

Lageübersicht

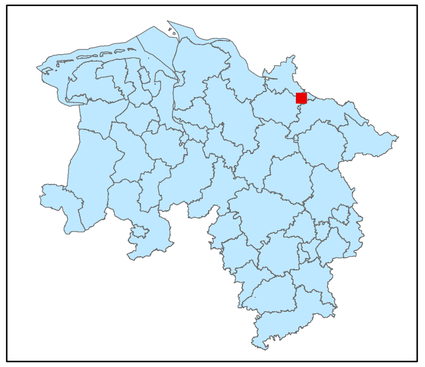

Legende

kohlenstoffreiche Böden

kohlenstoffreiche Böden (Moortreposole)

Landesgrenze

0 0,125 0,25 0,5 0,75 1

Kilometer

Hintergrundkarte:
Amtliche Präsentation 1 : 10 000

Vervielfältigung der Grundlagenkarte nur mit Genehmigung des Herausgebers.
Quellenvermerk:
Auszug aus den Geodaten des Landesamtes für Geoinformation und Landesvermessung Niedersachsen

© 2025 LGLN

© GeoBasis-DE / BKG (2025) CC BY 4.0

Vervielfältigung der Fachinformationen nur mit Genehmigung des ML.

Niedersächsische Verordnung zur Ausweisung von Feuchtgebieten und Mooren als Gebietskulisse nach § 11 Abs. 1 und 4 der GAP-Konditionalitäten-Verordnung

Anlage zu § 1 Abs.1

Detailkarte der kohlenstoffreichen Böden inklusive der Moor-Treposole gem. § 11 Abs. 2 GAPKondV

Blattnummer:	379
Erstellungsdatum:	11.02.2025
Maßstab:	1:10.000

Realisiert durch

Niedersächsisches Ministerium für Ernährung, Landwirtschaft und Verbraucherschutz

SLA

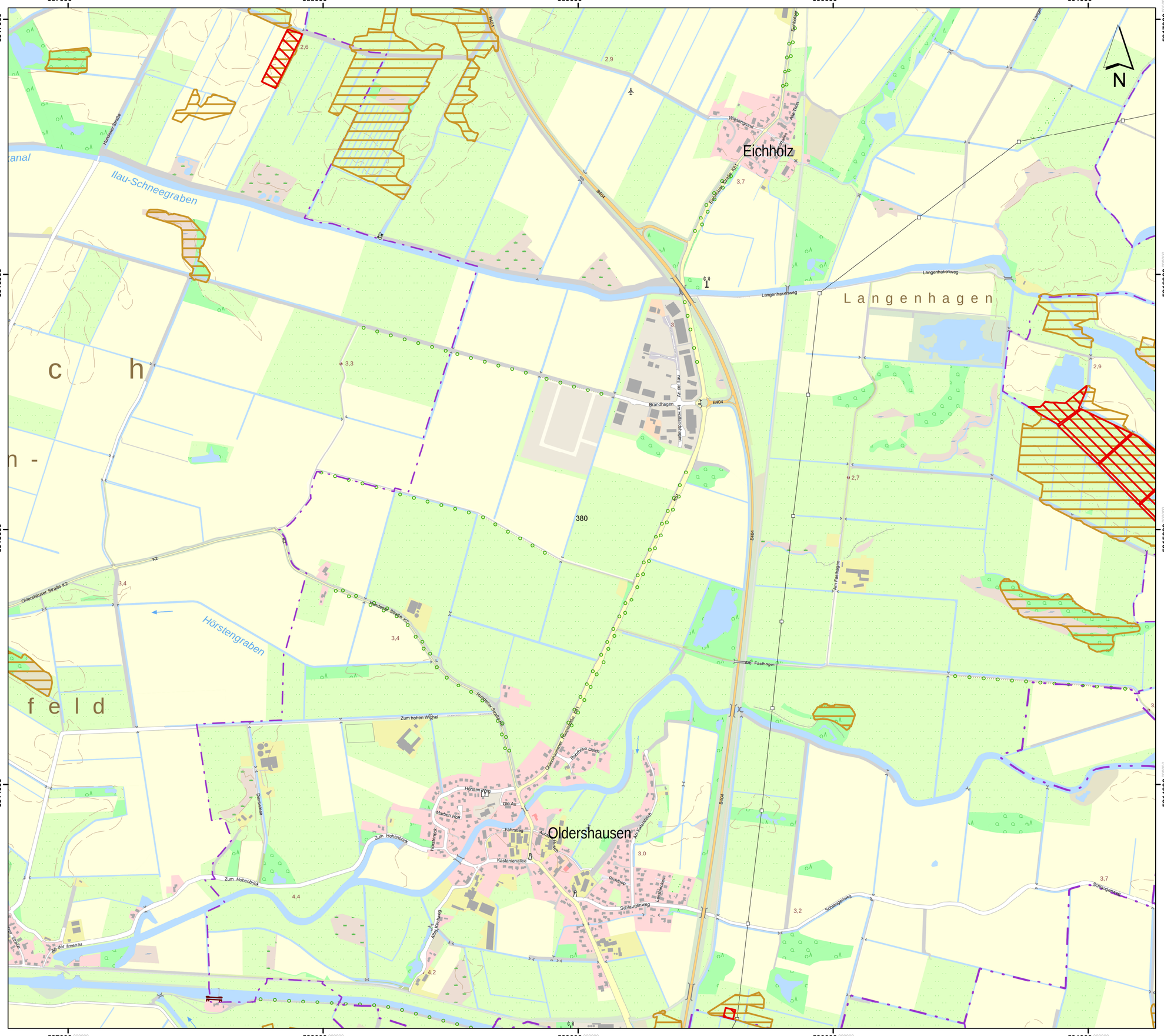

Lageübersicht

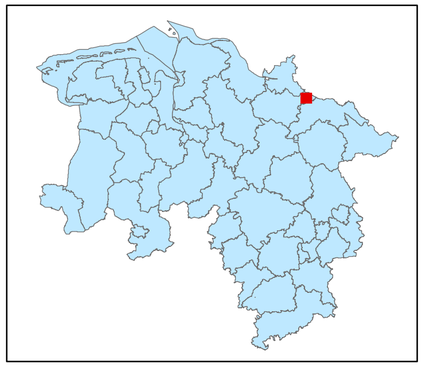

Legende

kohlenstoffreiche Böden

kohlenstoffreiche Böden (Moortreposole)

Landesgrenze

0 0,125 0,25 0,5 0,75 1

Kilometer

Hintergrundkarte:
Amtliche Präsentation 1 : 10 000

Vervielfältigung der Grundlagenkarte nur mit Genehmigung des Herausgebers.
Quellenvermerk:
Auszug aus den Geodaten des Landesamtes für Geoinformation und Landesvermessung Niedersachsen

© 2025 LGLN

© GeoBasis-DE / BKG (2025) CC BY 4.0

Vervielfältigung der Fachinformationen nur mit Genehmigung des ML.

Niedersächsische Verordnung zur Ausweisung von Feuchtgebieten und Mooren als Gebietskulisse nach § 11 Abs. 1 und 4 der GAP-Konditionalitäten-Verordnung

Anlage zu § 1 Abs.1

Detailkarte der kohlenstoffreichen Böden inklusive der Moor-Treposole gem. § 11 Abs. 2 GAPKondV

Blattnummer:	380
Erstellungsdatum:	11.02.2025
Maßstab:	1:10.000

Realisiert durch

Niedersächsisches Ministerium für Ernährung, Landwirtschaft und Verbraucherschutz

SLA

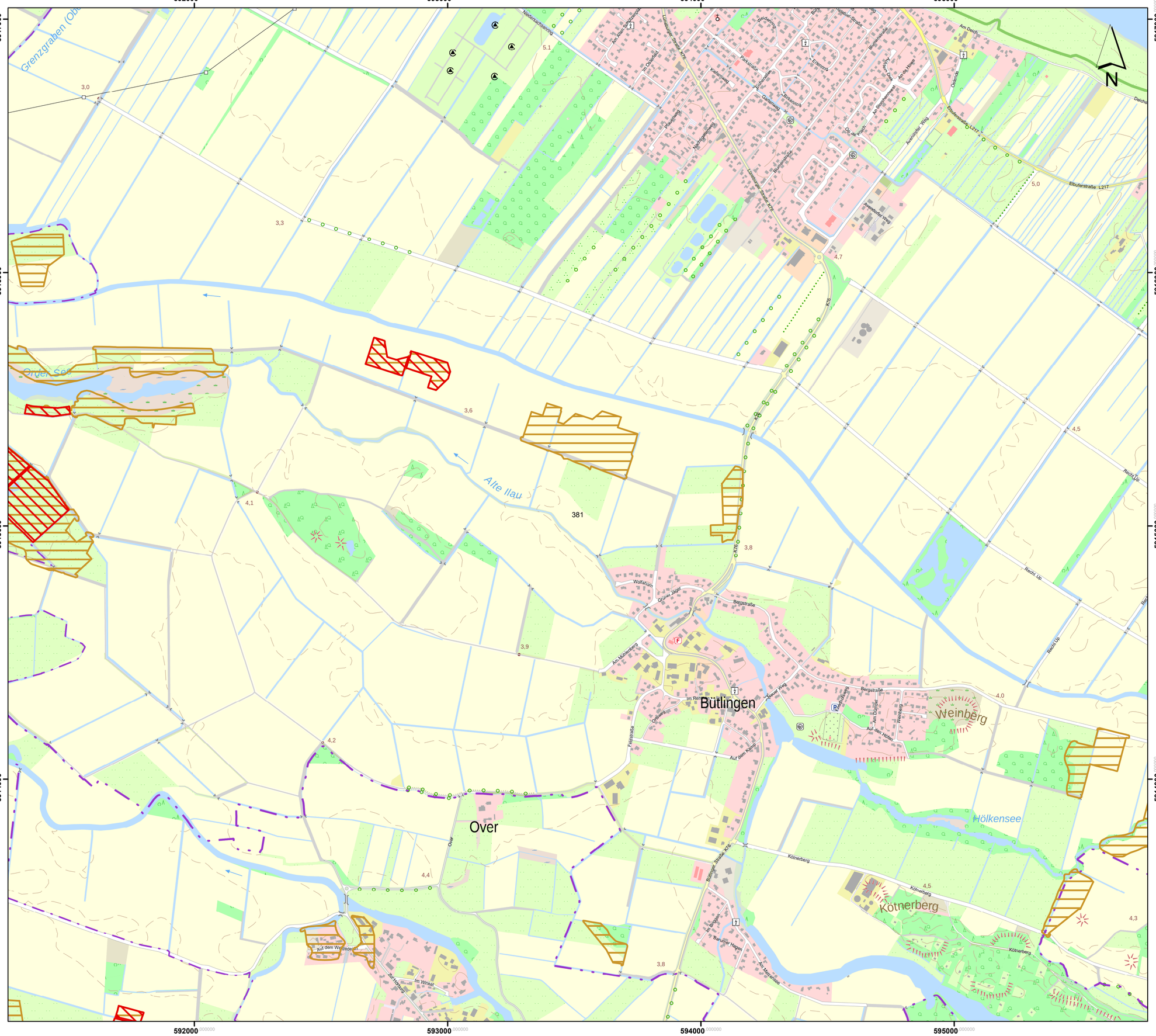

Lageübersicht

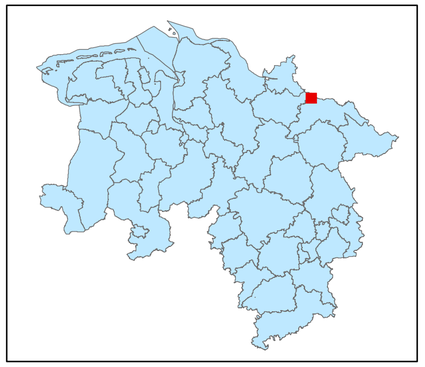

Legende

- kohlenstoffreiche Böden
- kohlenstoffreiche Böden (Moortreposole)
- Landesgrenze

0 0,125 0,25 0,5 0,75 1

Kilometer

Hintergrundkarte:
Amtliche Präsentation 1 : 10 000

Vervielfältigung der Grundlagenkarte nur mit Genehmigung des Herausgebers.
Quellenvermerk:
Auszug aus den Geodaten des Landesamtes für Geoinformation und Landesvermessung Niedersachsen

© 2025 LGLN

© GeoBasis-DE / BKG (2025) CC BY 4.0

Vervielfältigung der Fachinformationen nur mit Genehmigung des ML.

Niedersächsische Verordnung zur Ausweisung von Feuchtgebieten und Mooren als Gebietskulisse nach § 11 Abs. 1 und 4 der GAP-Konditionalitäten-Verordnung

Anlage zu § 1 Abs.1

Detailkarte der kohlenstoffreichen Böden inklusive der Moor-Treposole gem. § 11 Abs. 2 GAPKondV

Blattnummer:	381
Erstellungsdatum:	11.02.2025
Maßstab:	1:10.000

Realisiert durch

Niedersächsisches Ministerium für Ernährung, Landwirtschaft und Verbraucherschutz

SLA

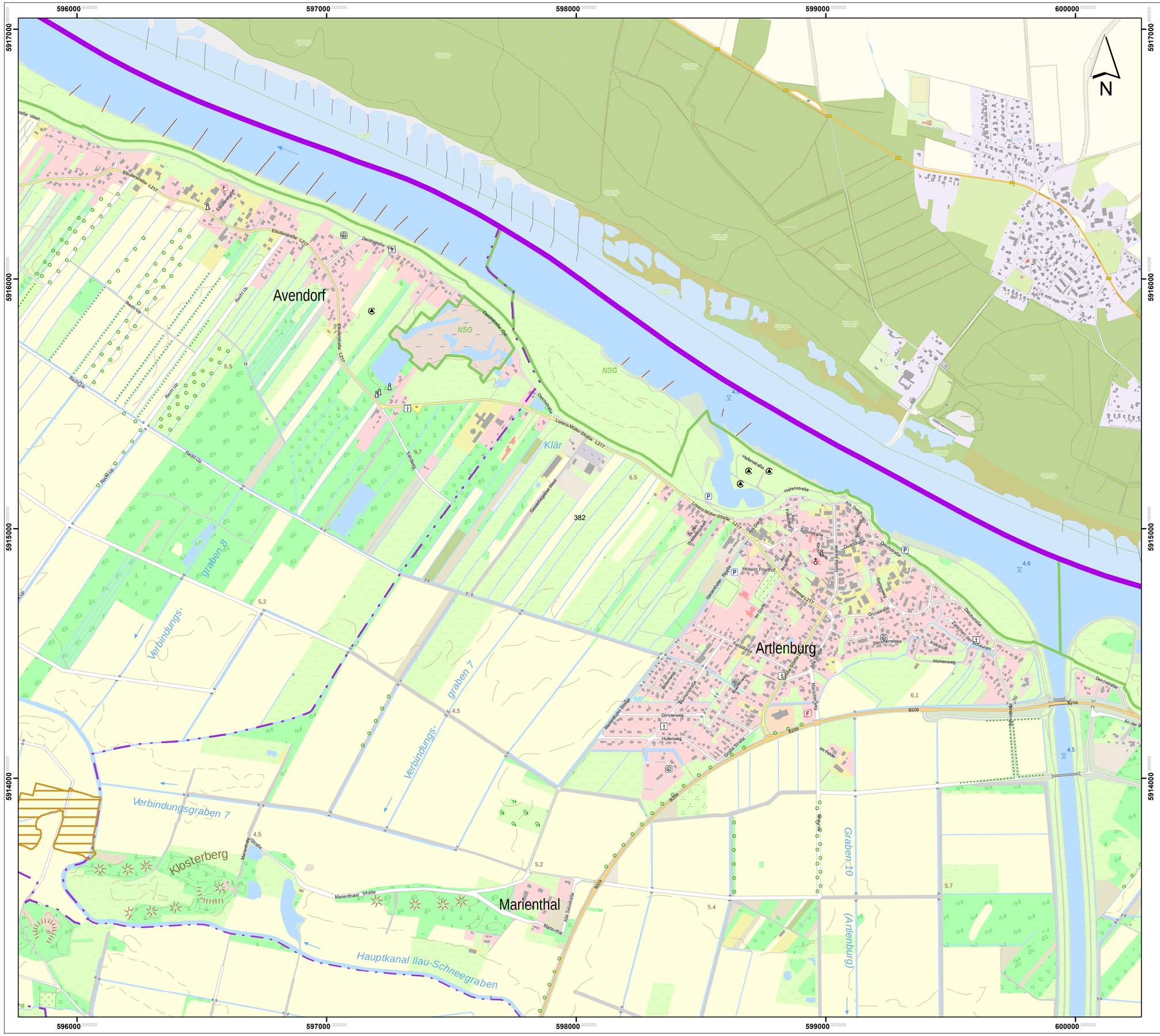

Lageübersicht

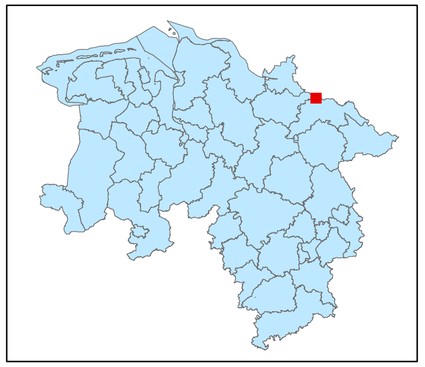

Legende

kohlenstoffreiche Böden

kohlenstoffreiche Böden (Moortreposole)

Landesgrenze

0 0,125 0,25 0,5 0,75 1

Kilometer

Hintergrundkarte:
Amtliche Präsentation 1 : 10 000

Vervielfältigung der Grundlagenkarte nur mit Genehmigung des Herausgebers.
Quellenvermerk:
Auszug aus den Geodaten des Landesamtes für Geoinformation und Landesvermessung Niedersachsen

© 2025 LGLN

© GeoBasis-DE / BKG (2025) CC BY 4.0

Vervielfältigung der Fachinformationen nur mit Genehmigung des ML.

Niedersächsische Verordnung zur Ausweisung von Feuchtgebieten und Mooren als Gebietskulisse nach § 11 Abs. 1 und 4 der GAP-Konditionalitäten-Verordnung

Anlage zu § 1 Abs.1

Detailkarte der kohlenstoffreichen Böden inklusive der Moor-Treposole gem. § 11 Abs. 2 GAPKondV

Blattnummer:	382
Erstellungsdatum:	11.02.2025
Maßstab:	1:10.000

Realisiert durch

Niedersächsisches Ministerium für Ernährung, Landwirtschaft und Verbraucherschutz

SLA



Lageübersicht

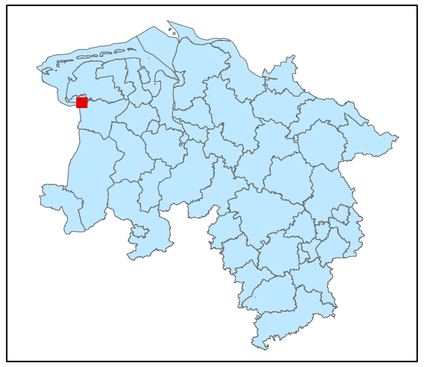

Legende

- kohlenstoffreiche Böden
- kohlenstoffreiche Böden (Moortreposole)
- Landesgrenze

0 0,125 0,25 0,5 0,75 1
Kilometer

Hintergrundkarte:
Amtliche Präsentation 1 : 10 000

Vervielfältigung der Grundlagenkarte nur mit Genehmigung des Herausgebers.
Quellenvermerk:
Auszug aus den Geodaten des Landesamtes für Geoinformation und Landesvermessung Niedersachsen

© 2025 LGLN

© GeoBasis-DE / BKG (2025) CC BY 4.0

Vervielfältigung der Fachinformationen nur mit Genehmigung des ML.

Niedersächsische Verordnung zur Ausweisung von Feuchtgebieten und Mooren als Gebietskulisse nach § 11 Abs. 1 und 4 der GAP-Konditionalitäten-Verordnung

Anlage zu § 1 Abs.1

Detailkarte der kohlenstoffreichen Böden inklusive der Moor-Treposole gem. § 11 Abs. 2 GAPKondV

Blattnummer:	383
Erstellungsdatum:	11.02.2025
Maßstab:	1:10.000

Realisiert durch

Niedersächsisches Ministerium für Ernährung, Landwirtschaft und Verbraucherschutz

SLA

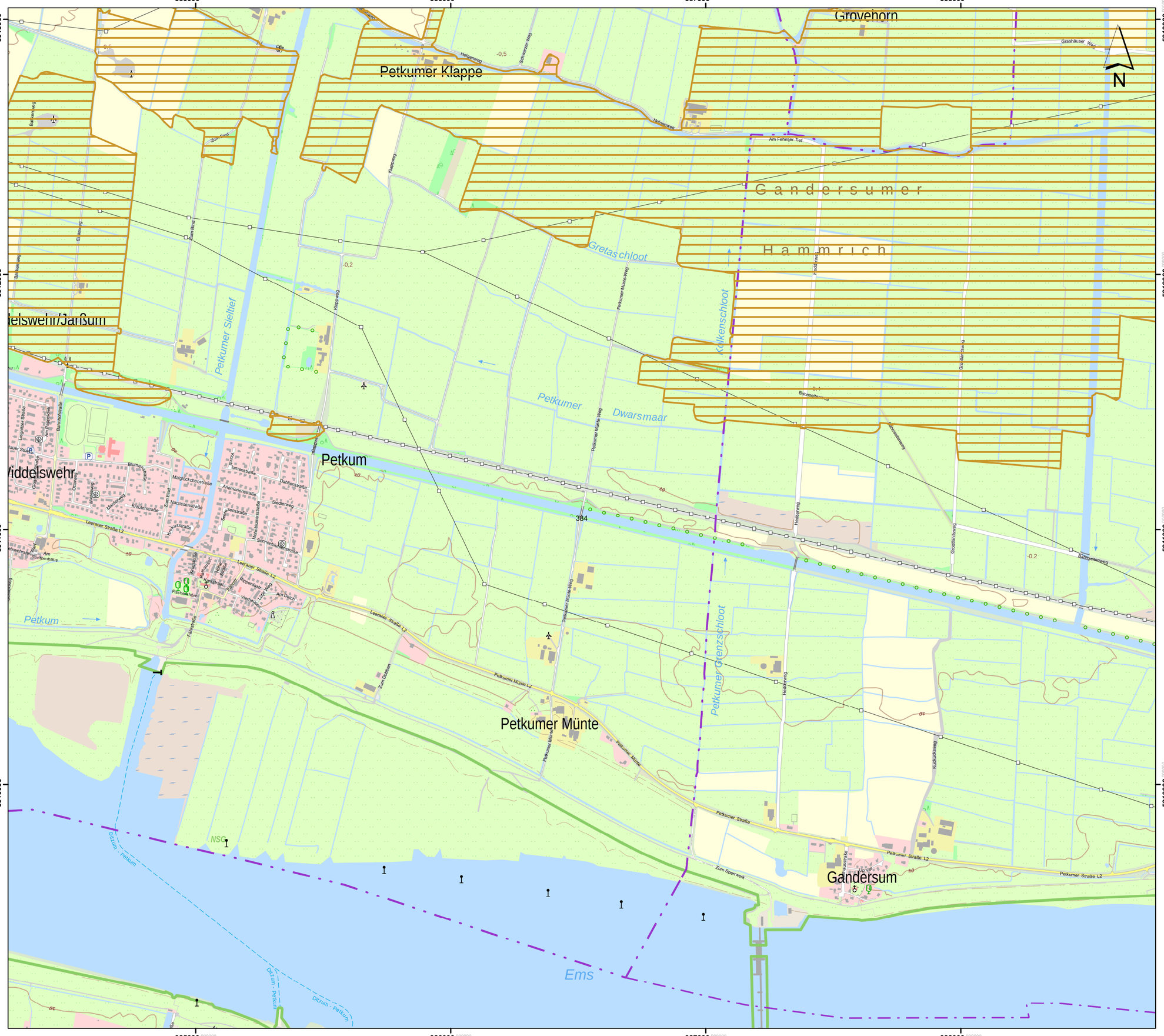
385000
386000
387000
388000
5913000
5912000
5911000
5910000
Grovehorn
Petkumer Klappe
Gandersumer
Hammrich
Gretaschloot
Petkumer Sieltief
Petkumer Dwarsmaar
Kolkenschloot
Petkumer Grenzschloot
Petkum
Petkumer Münte
Gandersum
Ems
NSG
Dätzum - Petkum
384
Am Fehntjer Tief
Petkumer Straße
Petkumer Münte L2
Leeraner Straße L2
Petkumer Straße L2
Zum Sperrwerk
Zum Deich
Zum Bind
Am Siel
Am Kanal
Am Dorfplatz
Am Seemannshaus
Am Deich
Bahnhofstraße
Blumenstraße
Maiglöckchenstraße
Anemonenstraße
Dahlienstraße
Siedlerweg
Kirchstraße
Pfarrer-Janssen-Straße
Schulstraße
Kirchplatz
Pfarrer-Janssen-Platz
Pfarrer-Janssen-Straße
Pfarrer-Janssen-Weg
Pfarrer-Janssen-Straße
Pfarrer-Janssen-Straße
Pfarrer-Janssen-Straße

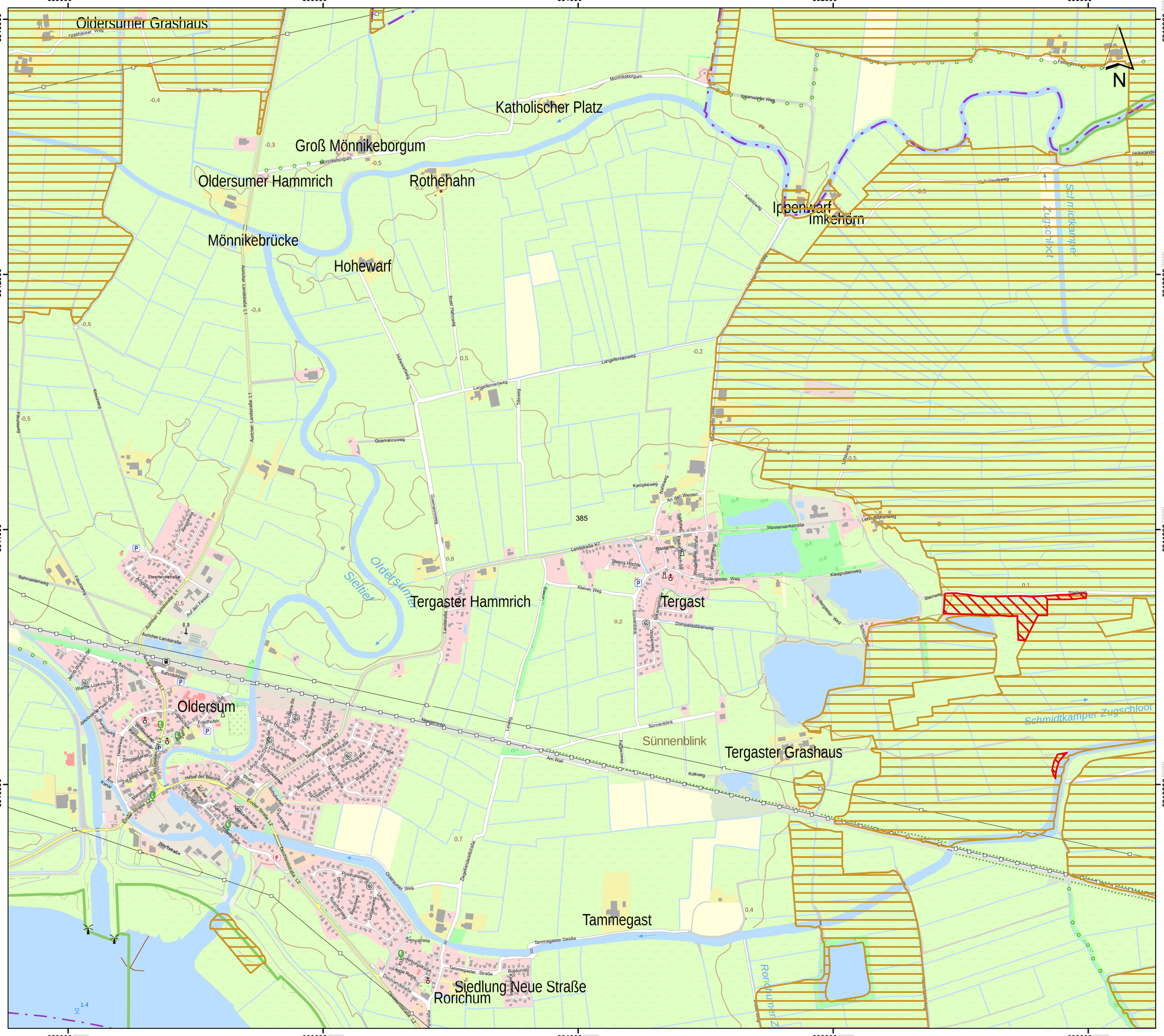
389000
390000
391000
392000
393000
5913000
5912000
5911000
5910000
Oldersumer Grashaus
Grashauser Weg
Katholischer Platz
Groß Mönnikeborgum
Mönnikeborgum
Oldersumer Hammrich
Rothehahn
Mönnikebrücke
Hohewarf
Ipbenwarf
Imkenhorn
Schmidtkamper Zugschloot
Auricher Landstraße L1
Langefennenweg
Hohewarfweg
Roter Hahnweg
Ipbenwarfer Weg
Kiebitzweg
Heikelandsweg
Kamperweg
Kamperkeweg
An den Weiden
Wasserwerkstraße
Kiesgrubenweg
Landstraße K7
Kleiner Weg
Dompeldobbenweg
Südergaster Weg
Steenweg
Schmidtkamper Zugschloot
Sielzug
Oldersumer Sielzug
Tergaster Hammrich
Tergast
Sünnenblink
Tergaster Grashaus
Am Wall
Kolkweg
Neuegenweg
Oldersumer Weg
Zapfanlagenstraße
Tammegaster Straße
Tammegast
Oldersum
Siedlung Neue Straße
Rorichum
Rorichumer Zugschloot
Bahnseitenweg
Fährweg
Steenwykstraße
Auricher Landstraße L1
Auf den Fensel
Bahnhofstr.
Am Bahndamm
Friedhofstr.
Tergaster Straße K7
Hauptstraße
Backstraße
Brahmstraße
Wagnerstraße
Mozartstraße
Beethovenstraße
Ziegelstraße
Am Kanal
Hafenstraße
Schulstraße
Ems-Jade-Kanal
Emder Straße L2
Werftstraße
Deichstraße
Kampstraße
Tammegaster Straße
Roldornstz
Posthalterweg
Rudolf-Diesel-Straße
Ludwig-Erhard-Straße
Lange Reihe
Am Rorichumer Tief
Schulstraße
Ubbo-Emmius-Straße
Grimm-Treff-Straße
Jacobs-Wagner-Str.
Wagner-Lüders-Str.
Johann-Sebastian-Str.
Jacobs-Hahn-Str.
Hetter der Bleiche
Am Mühlenberg
Zum Alten Hafen
Zum Rorichumer Tief
Neue Straße
Ubbo-Emmius-Straße
Ubbo-Emmius-Straße L2
Deichstraße L2
Am Rorichumer Tief
Kaiserweg
Fährweg
Goemannsweg
Roter Hahnweg
Landstraße
Leerweg
Sünnenblink
Bauernweg
Kolkweg
Am Wall
Neuegenweg
Oldersumer Weg
Zapfanlagenstraße
Tammegaster Straße
Kampstraße
Deichstraße
Lange Reihe
Rudolf-Diesel-Straße
Ludwig-Erhard-Straße
Posthalterweg
Roldornstz
Tammegaster Straße
Am Rorichumer Tief
Schulstra

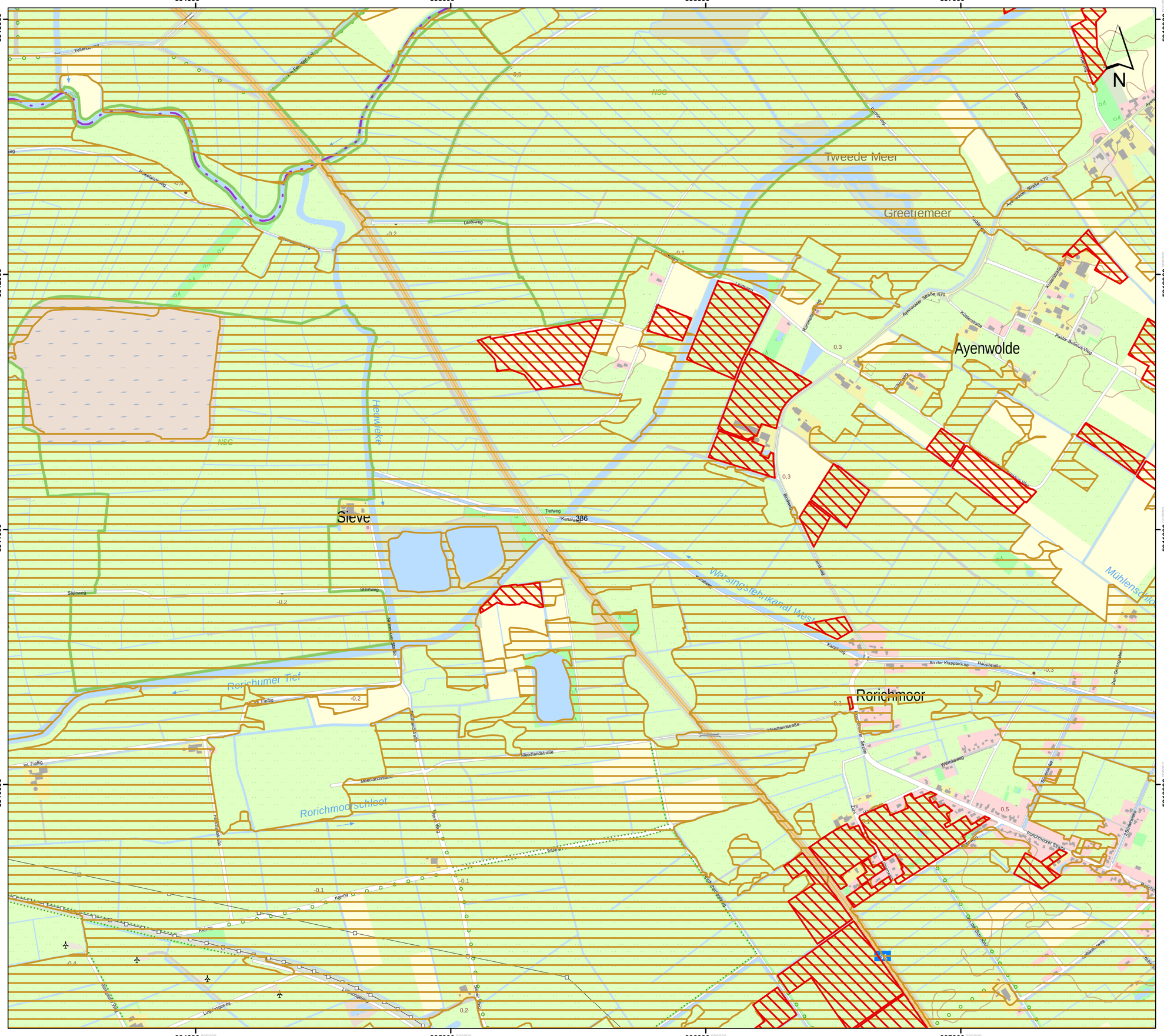

Lageübersicht

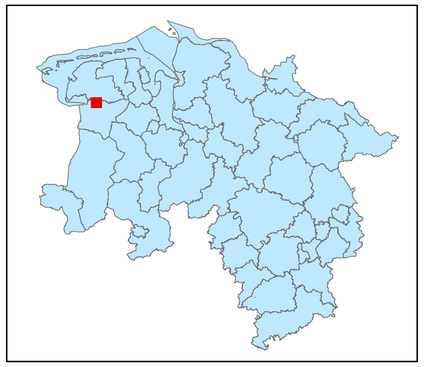

Legende

- kohlenstoffreiche Böden
- kohlenstoffreiche Böden (Moortreposole)
- Landesgrenze

0 0,125 0,25 0,5 0,75 1

Kilometer

Hintergrundkarte:
Amtliche Präsentation 1 : 10 000

Vervielfältigung der Grundlagenkarte nur mit Genehmigung des Herausgebers.
Quellenvermerk:
Auszug aus den Geodaten des Landesamtes für Geoinformation und Landesvermessung Niedersachsen

© 2025 LGLN

© GeoBasis-DE / BKG (2025) CC BY 4.0

Vervielfältigung der Fachinformationen nur mit Genehmigung des ML.

Niedersächsische Verordnung zur Ausweisung von Feuchtgebieten und Mooren als Gebietskulisse nach § 11 Abs. 1 und 4 der GAP-Konditionalitäten-Verordnung

Anlage zu § 1 Abs.1

Detailkarte der kohlenstoffreichen Böden inklusive der Moor-Treposole gem. § 11 Abs. 2 GAPKondV

Blattnummer:	386
Erstellungsdatum:	11.02.2025
Maßstab:	1:10.000

Realisiert durch

Niedersächsisches Ministerium für Ernährung, Landwirtschaft und Verbraucherschutz

SLA

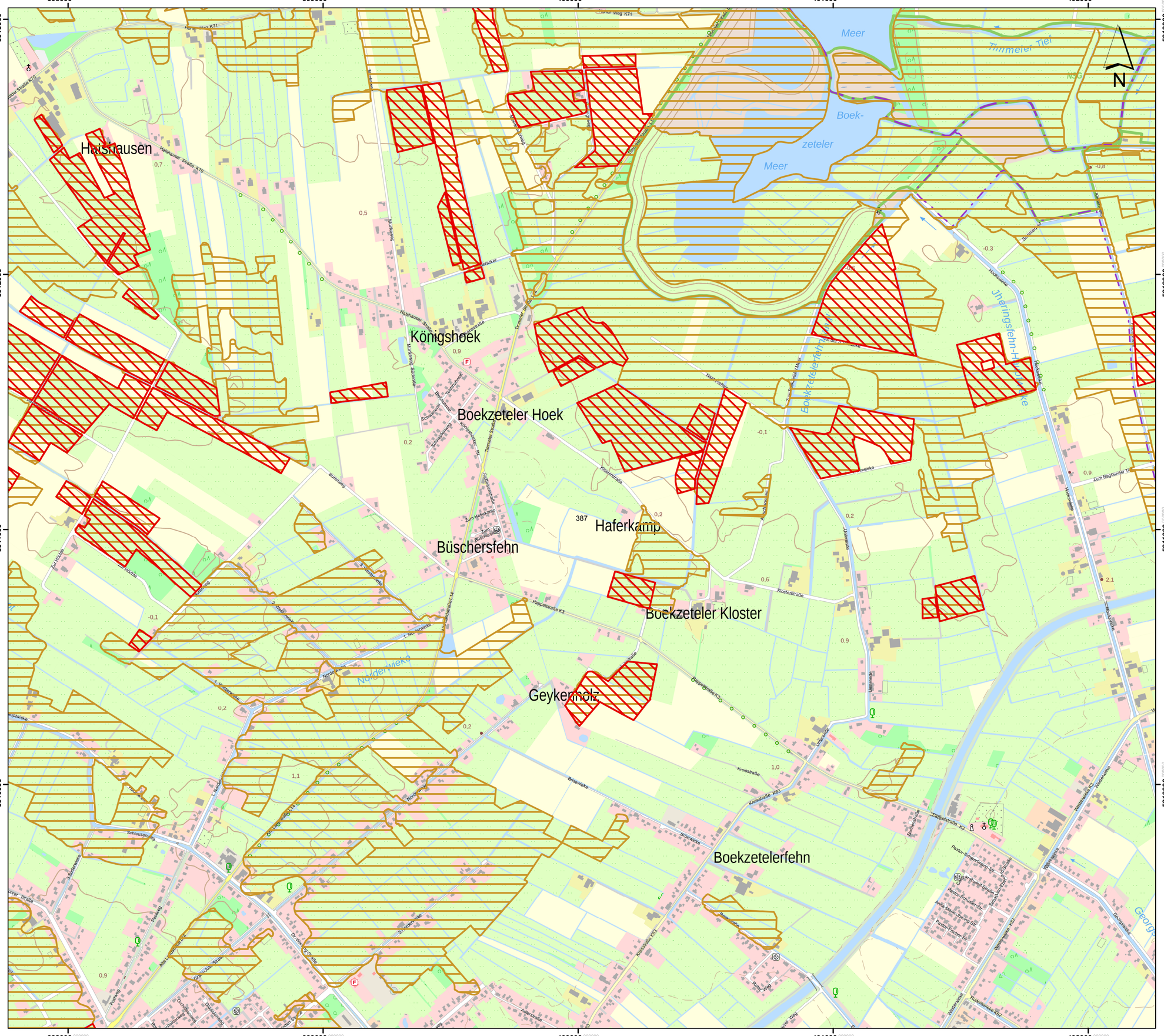

Lageübersicht

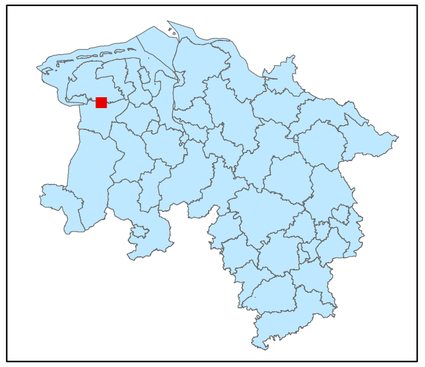

Legende

- kohlenstoffreiche Böden
- kohlenstoffreiche Böden (Moortreposole)
- Landesgrenze

0 0,125 0,25 0,5 0,75 1

Kilometer

Hintergrundkarte:
Amtliche Präsentation 1 : 10 000

Vervielfältigung der Grundlagenkarte nur mit Genehmigung des Herausgebers.
Quellenvermerk:
Auszug aus den Geodaten des Landesamtes für Geoinformation und Landesvermessung Niedersachsen

© 2025 LGLN

© GeoBasis-DE / BKG (2025) CC BY 4.0

Vervielfältigung der Fachinformationen nur mit Genehmigung des ML.

Niedersächsische Verordnung zur Ausweisung von Feuchtgebieten und Mooren als Gebietskulisse nach § 11 Abs. 1 und 4 der GAP-Konditionalitäten-Verordnung

Anlage zu § 1 Abs.1

Detailkarte der kohlenstoffreichen Böden inklusive der Moor-Treposole gem. § 11 Abs. 2 GAPKondV

Blattnummer:	387
Erstellungsdatum:	11.02.2025
Maßstab:	1:10.000

Realisiert durch

Niedersächsisches Ministerium für Ernährung, Landwirtschaft und Verbraucherschutz

SLA

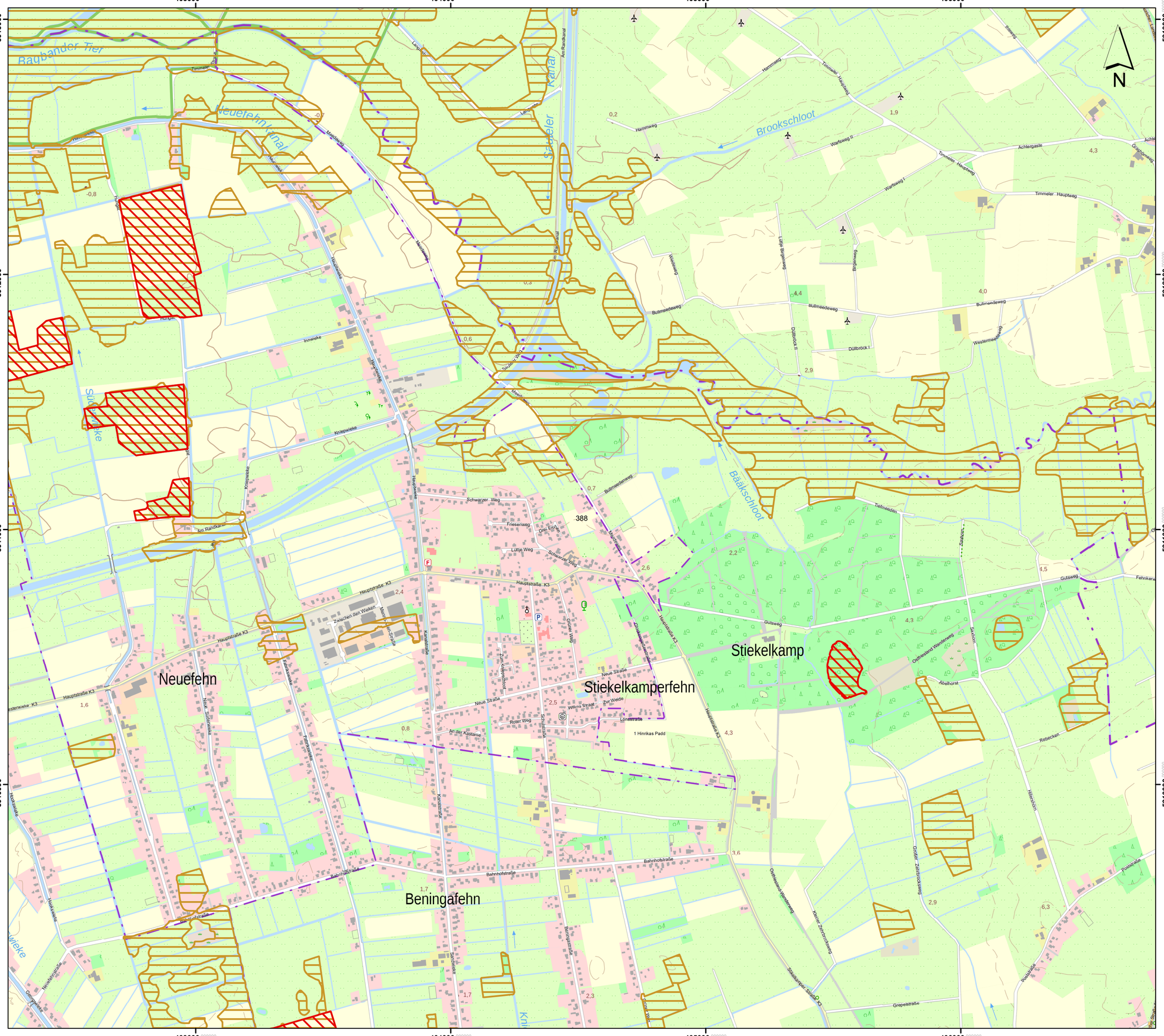

Lageübersicht

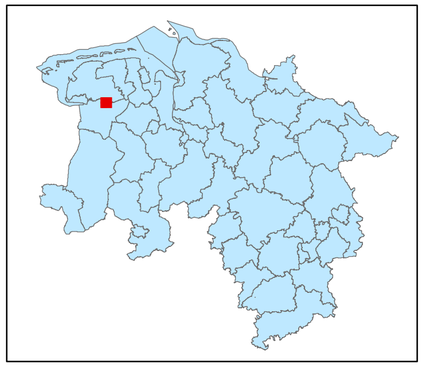

Legende

- kohlenstoffreiche Böden
- kohlenstoffreiche Böden (Moortreposole)
- Landesgrenze

0 0,125 0,25 0,5 0,75 1

Kilometer

Hintergrundkarte:
Amtliche Präsentation 1 : 10 000

Vervielfältigung der Grundlagenkarte nur mit Genehmigung des Herausgebers.
Quellenvermerk:
Auszug aus den Geodaten des Landesamtes für Geoinformation und Landesvermessung Niedersachsen

© 2025 LGLN

© GeoBasis-DE / BKG (2025) CC BY 4.0

Vervielfältigung der Fachinformationen nur mit Genehmigung des ML.

Niedersächsische Verordnung zur Ausweisung von Feuchtgebieten und Mooren als Gebietskulisse nach § 11 Abs. 1 und 4 der GAP-Konditionalitäten-Verordnung

Anlage zu § 1 Abs.1

Detailkarte der kohlenstoffreichen Böden inklusive der Moor-Treposole gem. § 11 Abs. 2 GAPKondV

Blattnummer:	388
Erstellungsdatum:	11.02.2025
Maßstab:	1:10.000

Realisiert durch

Niedersächsisches Ministerium für Ernährung, Landwirtschaft und Verbraucherschutz

SLA

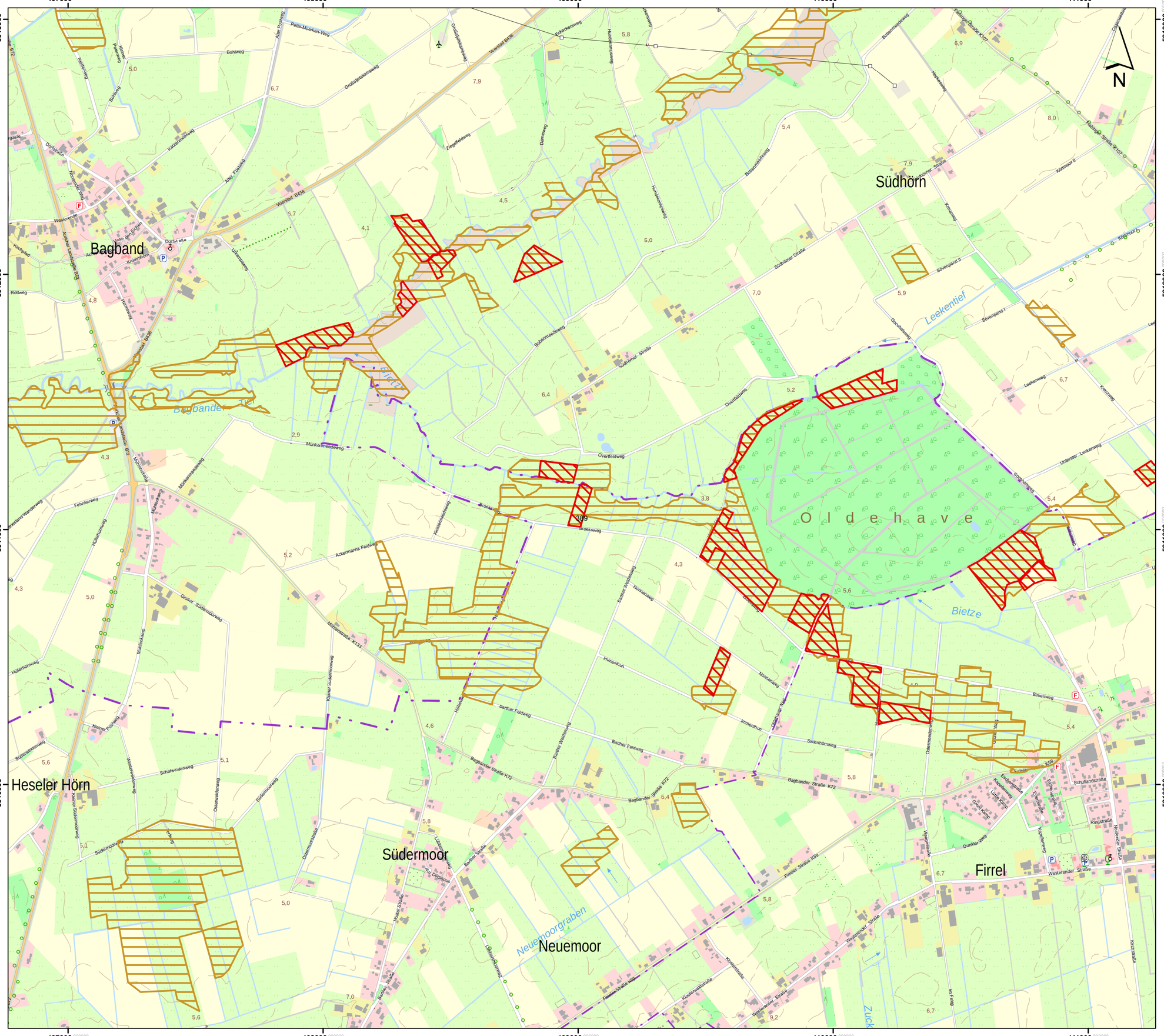
407000
408000
409000
410000
411000
5913000
5912000
5911000
5910000
N
Bagband
Südhorn
Heseler Hörn
Südermoor
Neuemoor
Firrel
Oldehave
Leekentief
Bagbander Tief
Bietze
Neuemoorgraben
Zuckermoorgraben
Bagbander Straße K72
Südhorner Straße
Westerender Straße K55
Firrler Straße K55
Bahnhofstraße B72
Auricher Landstraße B72
Verdener Straße B436
Rötweg
Bohlweg
Dorfstraße
Kirchpfad
Krummhörn
Hammweg
Lütkenmoorweg
Alter Postweg
Kirchweg
Ackermanns Feldweg
Barther Feldweg
Barther Weg
Immenbrun
Nünsenweg
Sivenhörnweg
Hülsenweg
Hülsenhornweg
Müllerstraße K133
Müllerstraße
Müllerkamp
Feldkamp
Großer Südermoorweg
Kleiner Südermoorweg
Südermoorweg
Westerendorfweg
Ostendorfweg
Schafweidenweg
Kleiner Postweg
Südermeedeweg
Ostermoorstraße
Barmer Straße
Hohe Straße
Loppersumer Straße
Im Dorfhaus
Kirchstraße
Klosterwaldstraße
Westerender Straße
Bökenmeedeweg
Overtfeldweg
Munkelmeedeweg
Brookswieksweg
Brookswieksweg
Ziegelfeldweg
Dammweg
Hundekurpenweg
Hundekampsweg
Leekenkamweg
Großes Meisenkamp-Weg
Alter Postweg
Petits-Moeiken-Weg
Bohlweg
Rietkeweg
Alter Postweg
Kätzenmoorweg
Dorfstraße
Nordender Weg
Westerender Straße
Auricher Landstraße B72
Kirchpfad
Krummhörn
Hammweg
Lütkenmoorweg
Verdener Straße B436
Bökenmeedeweg
Hopkenweg
Südhorner Straße
Knoxweg
Kirchhoor II
Kirchhoor
Sövenpaland II
Sövenpaland I
Leekenweg
Kreuzweg
Overtfeldweg
Unterster Leekenweg
Groothuisweg
Dwarsfeldsweg
Dwarsfeldsweg
Rysumer Straße K107
Rysumer Straße
Dykenhausweg
Dykenhausweg
Dykenhausweg

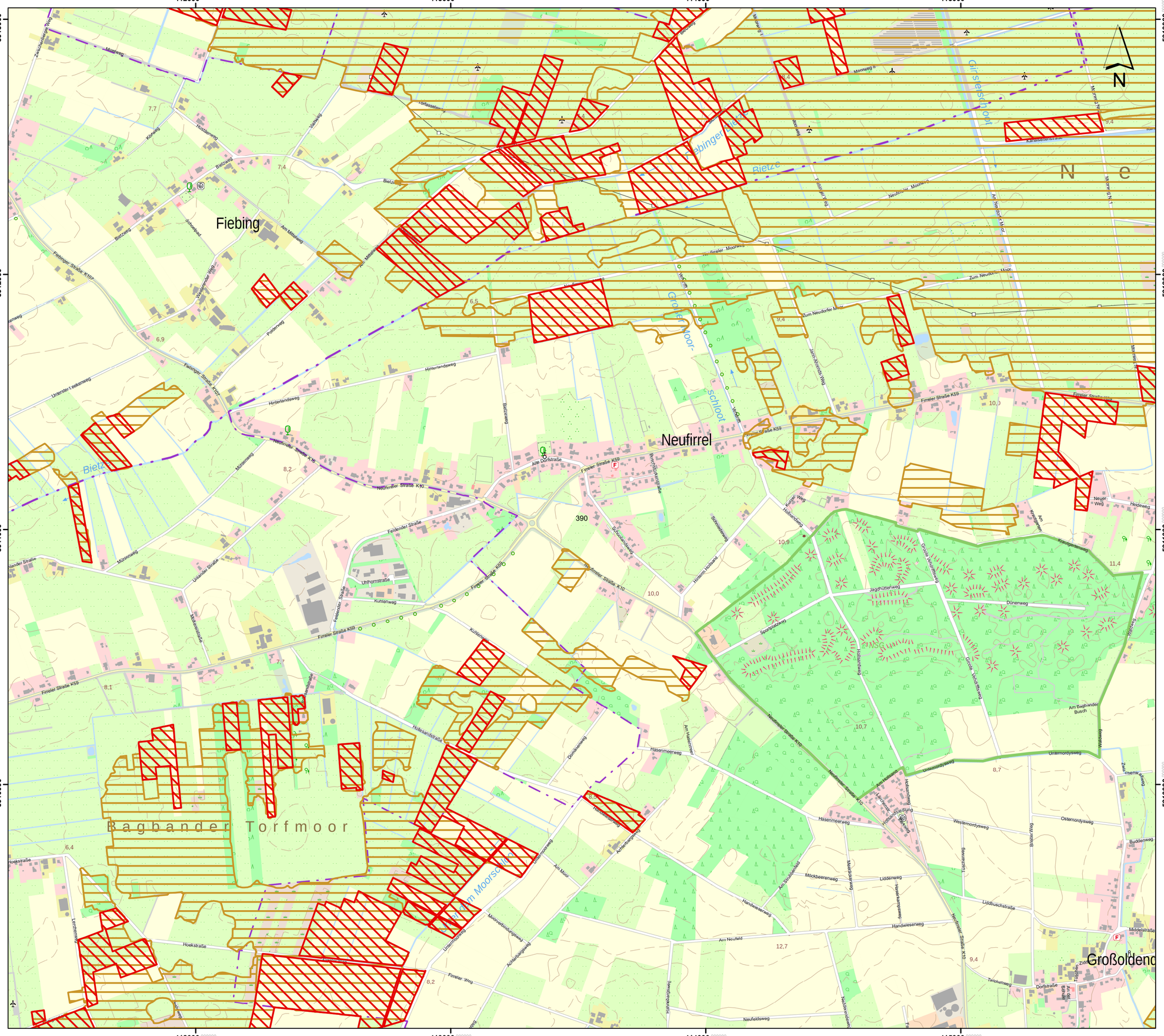

Hintergrundkarte:
Amtliche Präsentation 1 : 10 000

Vervielfältigung der Grundlagenkarte nur mit Genehmigung des Herausgebers.
Quellenvermerk:
Auszug aus den Geodaten des Landesamtes für Geoinformation und Landesvermessung Niedersachsen

© 2025 LGLN

© GeoBasis-DE / BKG (2025) CC BY 4.0

Vervielfältigung der Fachinformationen nur mit Genehmigung des ML.

Niedersächsische Verordnung zur Ausweisung von Feuchtgebieten und Mooren als Gebietskulisse nach § 11 Abs. 1 und 4 der GAP-Konditionalitäten-Verordnung

Anlage zu § 1 Abs.1

Detailkarte der kohlenstoffreichen Böden inklusive der Moor-Treposole gem. § 11 Abs. 2 GAPKondV

Blattnummer:	390
Erstellungsdatum:	11.02.2025
Maßstab:	1:10.000

Realisiert durch

Niedersächsisches Ministerium für Ernährung, Landwirtschaft und Verbraucherschutz

SLA

Lageübersicht

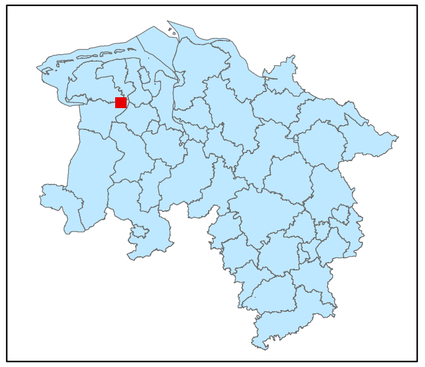

Legende

- kohlenstoffreiche Böden
- kohlenstoffreiche Böden (Moortreposole)
- Landesgrenze

0 0,125 0,25 0,5 0,75 1

Kilometer

Hintergrundkarte:
Amtliche Präsentation 1 : 10 000

Vervielfältigung der Grundlagenkarte nur mit Genehmigung des Herausgebers.
Quellenvermerk:
Auszug aus den Geodaten des Landesamtes für Geoinformation und Landesvermessung Niedersachsen

© 2025 LGLN

© GeoBasis-DE / BKG (2025) CC BY 4.0

Vervielfältigung der Fachinformationen nur mit Genehmigung des ML.

Niedersächsische Verordnung zur Ausweisung von Feuchtgebieten und Mooren als Gebietskulisse nach § 11 Abs. 1 und 4 der GAP-Konditionalitäten-Verordnung

Anlage zu § 1 Abs.1

Detailkarte der kohlenstoffreichen Böden inklusive der Moor-Treposole gem. § 11 Abs. 2 GAPKondV

Blattnummer:	391
Erstellungsdatum:	11.02.2025
Maßstab:	1:10.000

Realisiert durch

Niedersächsisches Ministerium für Ernährung, Landwirtschaft und Verbraucherschutz

SLA

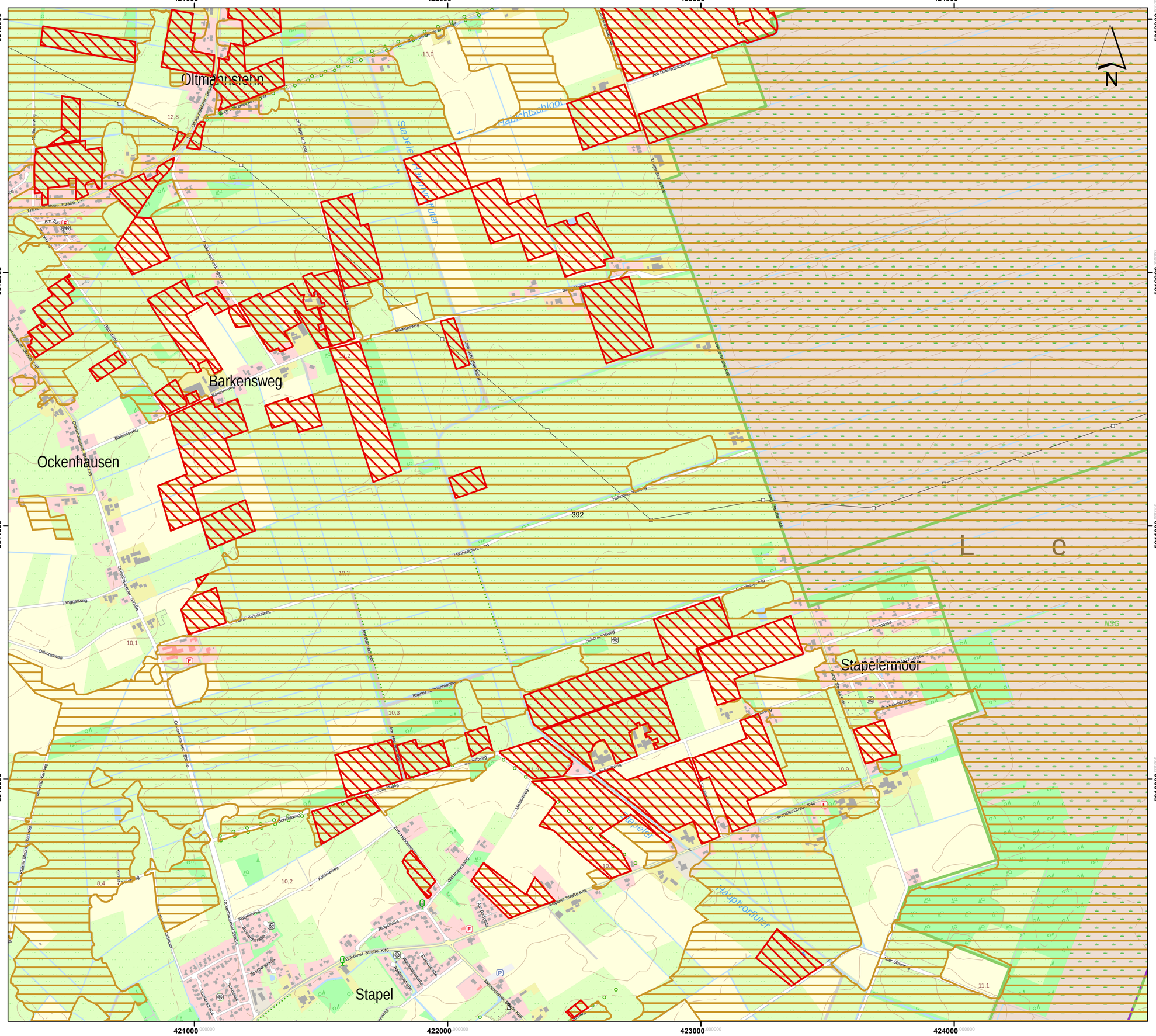
421000
422000
423000
424000
5913000
5912000
5911000
5910000
N
Oltmannsiehn
Barkensweg
Ockenhausen
Stapelermoor
Stapel
Hauptvorfluter
Saapiler Hauptvorfluter
Hauptvorfluter
Barkensweg
Ockenhausener Straße
Stapeler Straße K46
Bahrener Straße K46
Am Schöpfwerk
Am Hauptvorfluter
Kleiner Hahnenmoorweg
Hahnenmoorweg
Kolshlweg
Schöpfwerksweg
Ringstraße
Rosenstraße
Am Rehkamp
Am Schöpfwerk
Am Hauptvorfluter
Zum Schöpfwerk
Zum Hauptvorfluter
Am Stapeler Moor
Am Hauptvorfluter
Am Stapeler Moor
Am Rehkamp
Am Schöpfwerk
Am Hauptvorfluter
Am Stapeler Moor
Am Hauptvorfluter
Am Stapeler Moor
Am Rehkamp
Am Schöpfwerk

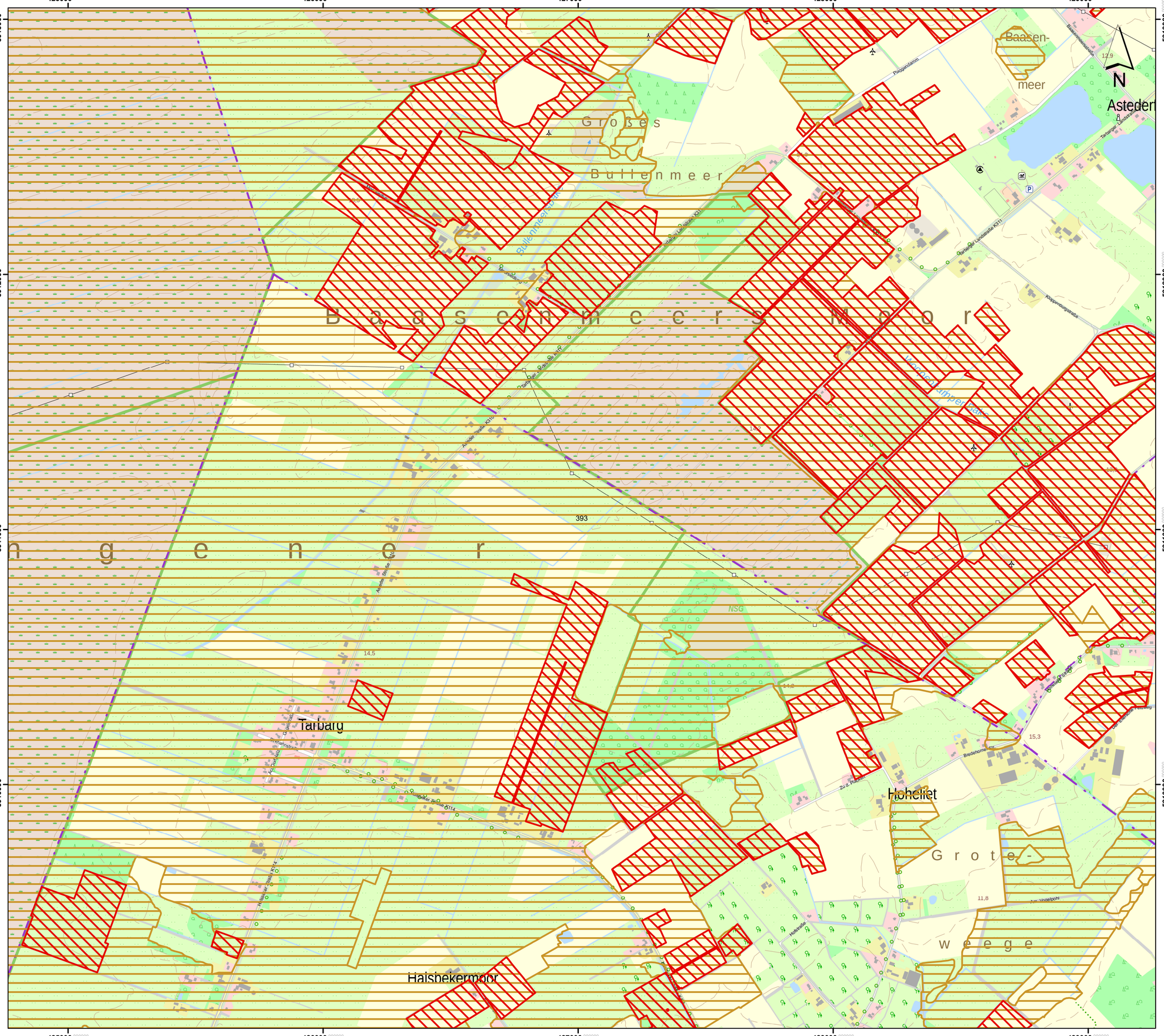

Lageübersicht

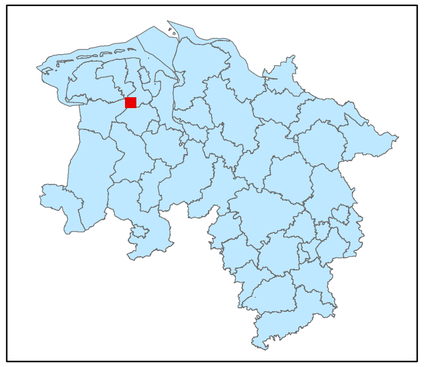

Legende

- kohlenstoffreiche Böden
- kohlenstoffreiche Böden (Moortreposole)
- Landesgrenze

0 0,125 0,25 0,5 0,75 1

Kilometer

Hintergrundkarte:
Amtliche Präsentation 1 : 10 000

Vervielfältigung der Grundlagenkarte nur mit Genehmigung des Herausgebers.
Quellenvermerk:
Auszug aus den Geodaten des Landesamtes für Geoinformation und Landesvermessung Niedersachsen

© 2025 LGLN

© GeoBasis-DE / BKG (2025) CC BY 4.0

Vervielfältigung der Fachinformationen nur mit Genehmigung des ML.

Niedersächsische Verordnung zur Ausweisung von Feuchtgebieten und Mooren als Gebietskulisse nach § 11 Abs. 1 und 4 der GAP-Konditionalitäten-Verordnung

Anlage zu § 1 Abs.1

Detailkarte der kohlenstoffreichen Böden inklusive der Moor-Treposole gem. § 11 Abs. 2 GAPKondV

Blattnummer:	393
Erstellungsdatum:	11.02.2025
Maßstab:	1:10.000

Realisiert durch

Niedersächsisches Ministerium für Ernährung, Landwirtschaft und Verbraucherschutz

SLA

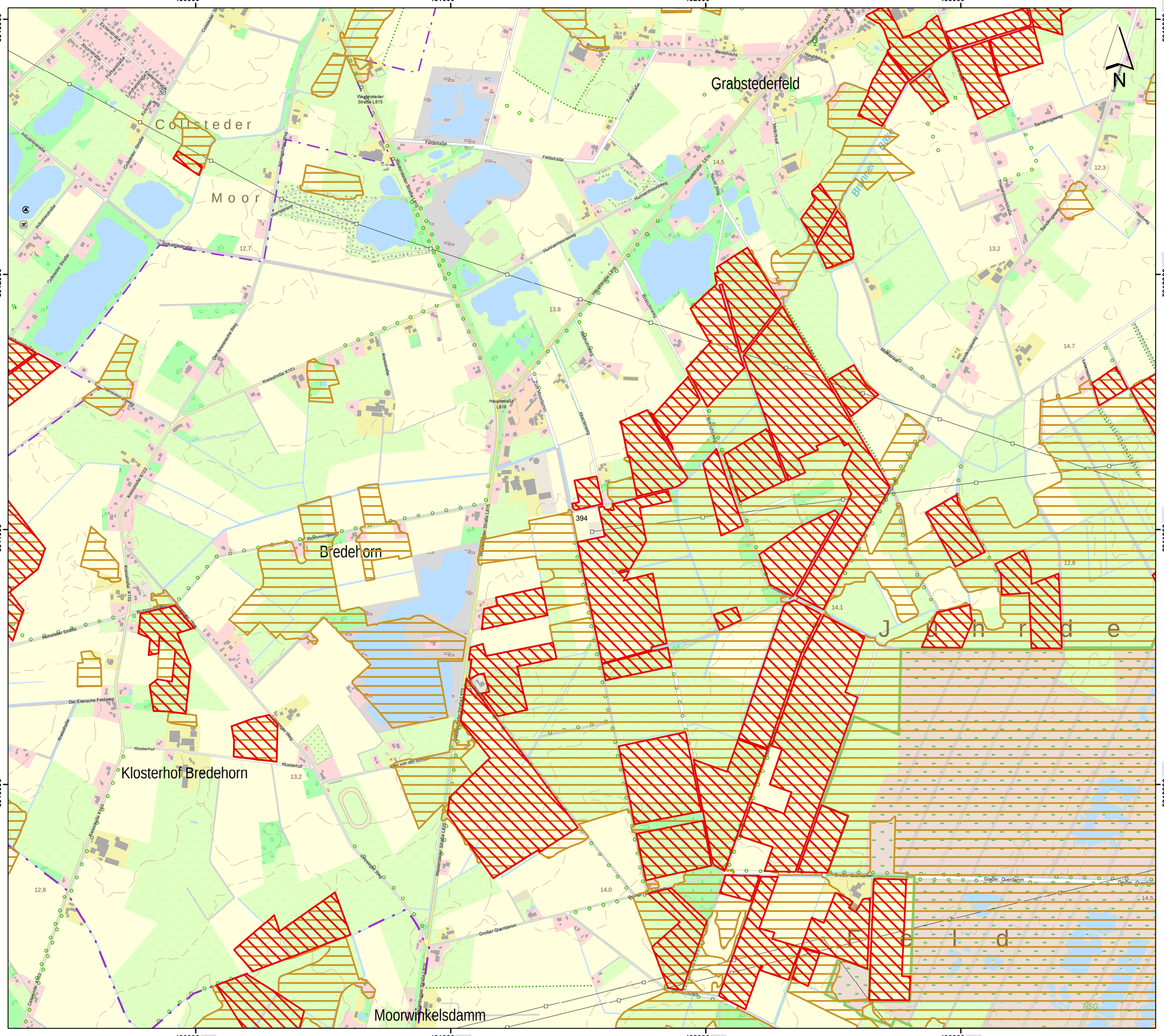
430000
431000
432000
433000
5913000
5912000
5911000
5910000
Collsteder
Moor
Grabstederfeld
Bredehorn
Klosterhof Bredehorn
Moorwinkelsdamm
Jührde
Feld
Brüner Fleet
Collsteder Straße
Industriestraße
Feldstraße
Hauptstraße L816
Westersteder Straße L815
Kreisstraße K103
Großer Querdamm
Sandrugweg
Thedinghausenstraße
Humannmoorsweg
Vogelsang
Bentshocht
Rönnebeck
Ackerweg
Der Ammerländer Weg
Richtung Rönnebeck
Richtung Ahlhorn
Richtung Westerstede
Richtung Ocholt
Richtung Bad Zwischenahn
Richtung Rastede
Richtung Wiefelstede
Richtung Hude
Richtung Ganderkesee
Richtung Delmenhorst
Richtung Bremen
Richtung Oldenburg
Richtung Elsfleth
Richtung Berne
Richtung Ovelgönne
Richtung Brake
Richtung Nordenham
Richtung Bremerhaven
Richtung Cuxhaven
Richtung Stade
Richtung Buxtehude
Richtung Harburg
Richtung Hamburg
Richtung Lüneburg
Richtung Uelzen
Richtung Celle
Richtung Hannover
Richtung Braunschweig
Richtung Wolfsburg
Richtung Gifhorn
Richtung Peine
Richtung Salzgitter
Richtung Goslar
Richtung Clausthal-Zellerfeld
Richtung Osterode am Harz
Richtung Göttingen
Richtung Northeim
Richtung Einbeck
Richtung Holzminden
Richtung Höxter
Richtung Paderborn
Richtung Detmold
Richtung Bielefeld
Richtung Osnabrück
Richtung Meppen
Richtung Lingen
Richtung Nordhorn
Richtung Leer
Richtung Emden
Richtung Aurich
Richtung Norden
Richtung Wilhelmshaven
Richtung Jever
Richtung Varel
Richtung Sande
Richtung Wittmund
Richtung Esens
Richtung Wittmund
Richtung Norden
Richtung Aurich
Richtung Emden
Richtung Leer
Richtung Nordhorn
Richtung Lingen
Richtung Meppen
Richtung Osnabrück
Richtung Bielefeld
Richtung Detmold
Richtung Paderborn
Richtung Höxter
Richtung Holzminden
Richtung Einbeck
Richtung Northeim
Richtung Göttingen
Richtung Osterode am Harz
Richtung Clausthal-Zellerfeld
Richtung Goslar
Richtung Salzgitter
Richtung Peine
Richtung Gifhorn
Richtung Wolfsburg
Richtung Braunschweig
Richtung Hannover
Richtung Celle
Richtung Uelzen
Richtung Lüneburg
Richtung Hamburg
Richtung Harburg
Richtung Buxtehude
Richtung Stade
Richtung Cuxhaven
Richtung Bremerhaven
Richtung Nordenham
Richtung Brake
Richtung Elsfleth
Richtung Berne
Richtung Ovelgönne
Richtung Bremen
Richtung Oldenburg
Richtung Delmenhorst
Richtung Ganderkesee
Richtung Hude
Richtung Wiefelstede
Richtung Rastede
Richtung Bad Zwischenahn
Richtung Ocholt
Richtung Westerstede
Richtung Ahlhorn
Richtung Rönnebeck
Richtung Bredehorn
Richtung Moorwinkelsdamm
Richtung Klosterhof Bredehorn
Richtung Grabstederfeld
Richtung Collsteder Moor
Richtung Jührde Feld
Richtung Brüner Fleet
Richtung Jührde
Richtung Feld
Richtung Brüner
Richtung Fleet
Richtung Jührde Feld
Richtung Collsteder Moor
Richtung Grabstederfeld
Richtung Klosterhof Bredehorn
Richtung Moorwinkelsdamm
Richtung Bredehorn

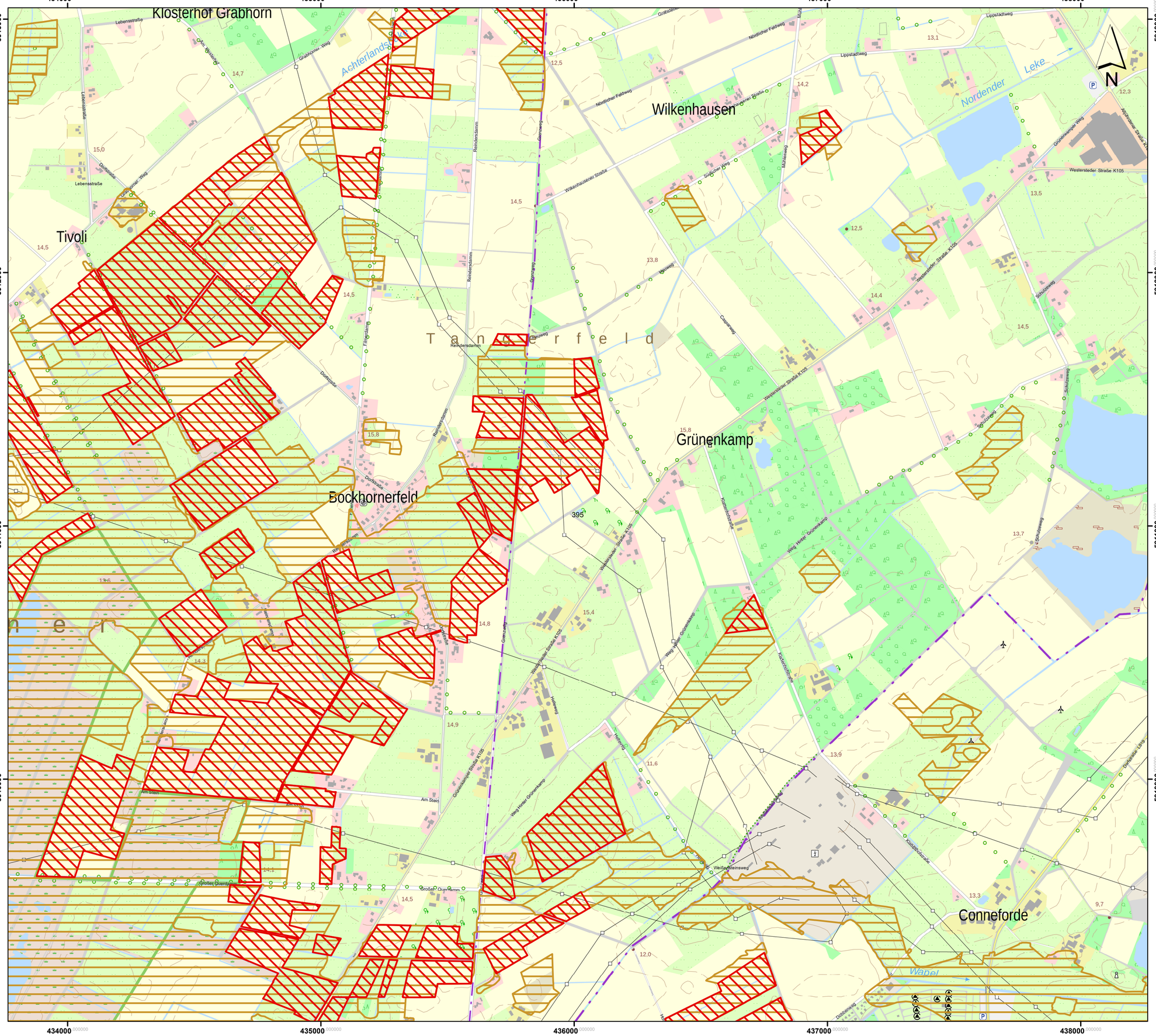

Lageübersicht

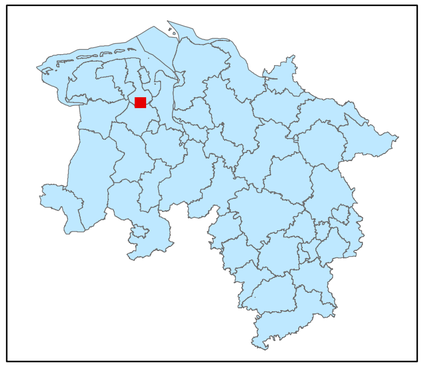

Legende

- kohlenstoffreiche Böden
- kohlenstoffreiche Böden (Moortreposole)
- Landesgrenze

Hintergrundkarte:
Amtliche Präsentation 1 : 10 000

Vervielfältigung der Grundlagenkarte nur mit Genehmigung des Herausgebers.
Quellenvermerk:
Auszug aus den Geodaten des Landesamtes für Geoinformation und Landesvermessung Niedersachsen

© 2025 LGLN

© GeoBasis-DE / BKG (2025) CC BY 4.0

Vervielfältigung der Fachinformationen nur mit Genehmigung des ML.

Niedersächsische Verordnung zur Ausweisung von Feuchtgebieten und Mooren als Gebietskulisse nach § 11 Abs. 1 und 4 der GAP-Konditionalitäten-Verordnung

Anlage zu § 1 Abs.1

Detailkarte der kohlenstoffreichen Böden inklusive der Moor-Treposole gem. § 11 Abs. 2 GAPKondV

Blattnummer:	395
Erstellungsdatum:	11.02.2025
Maßstab:	1:10.000

Realisiert durch

Niedersächsisches Ministerium für Ernährung, Landwirtschaft und Verbraucherschutz

SLA

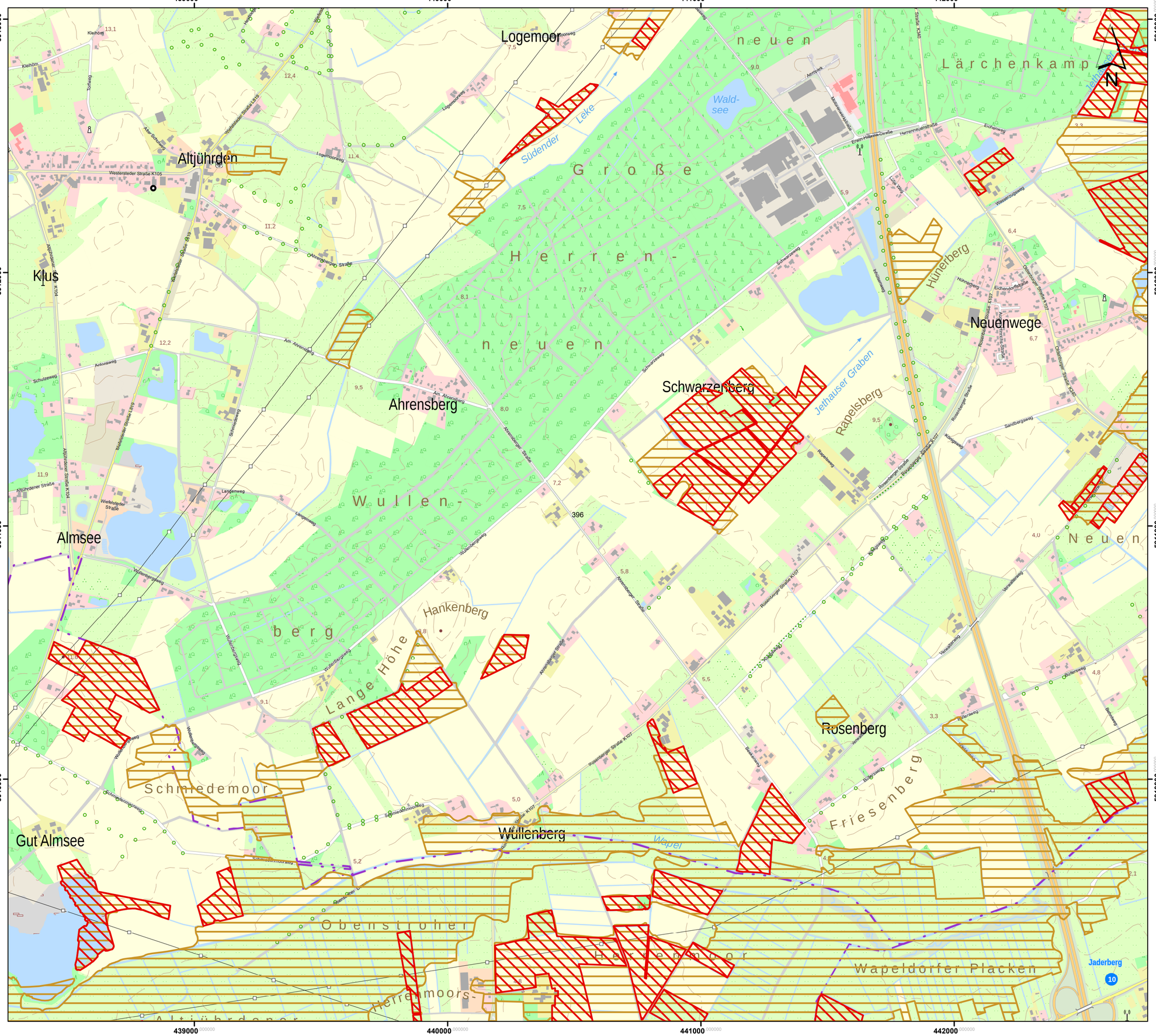

Lageübersicht

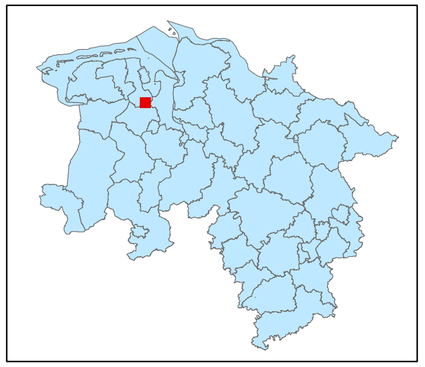

Legende

- kohlenstoffreiche Böden
- kohlenstoffreiche Böden (Moortreposole)
- Landesgrenze

0 0,125 0,25 0,5 0,75 1
Kilometer

Hintergrundkarte:
Amtliche Präsentation 1 : 10 000

Vervielfältigung der Grundlagenkarte nur mit Genehmigung des Herausgebers.
Quellenvermerk:
Auszug aus den Geodaten des Landesamtes für Geoinformation und Landesvermessung Niedersachsen

© 2025 LGLN

© GeoBasis-DE / BKG (2025) CC BY 4.0

Vervielfältigung der Fachinformationen nur mit Genehmigung des ML.

Niedersächsische Verordnung zur Ausweisung von Feuchtgebieten und Mooren als Gebietskulisse nach § 11 Abs. 1 und 4 der GAP-Konditionalitäten-Verordnung

Anlage zu § 1 Abs.1

Detailkarte der kohlenstoffreichen Böden inklusive der Moor-Treposole gem. § 11 Abs. 2 GAPKondV

Blattnummer:	396
Erstellungsdatum:	11.02.2025
Maßstab:	1:10.000

Realisiert durch

Niedersächsisches Ministerium für Ernährung, Landwirtschaft und Verbraucherschutz

SLA

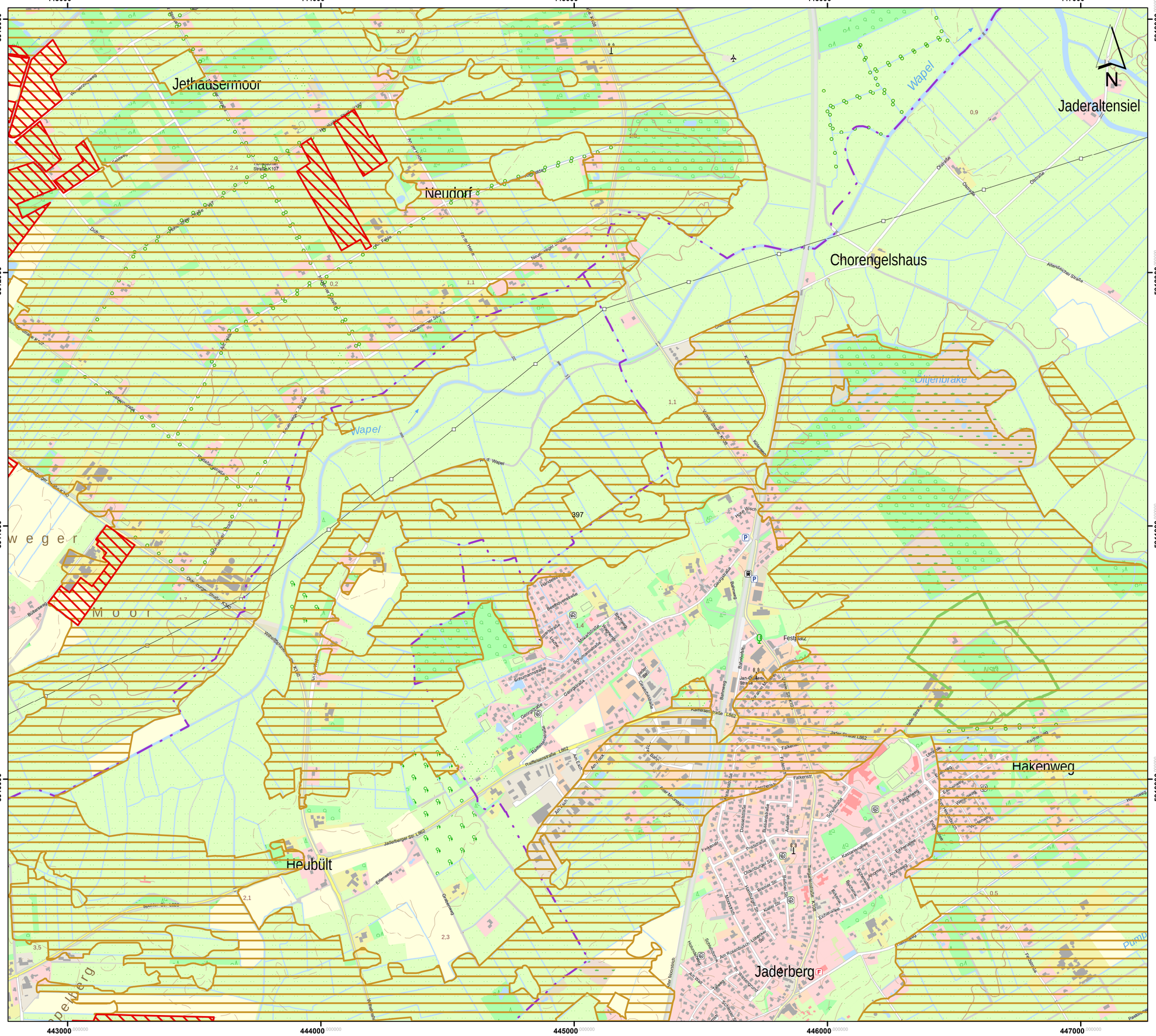

Lageübersicht

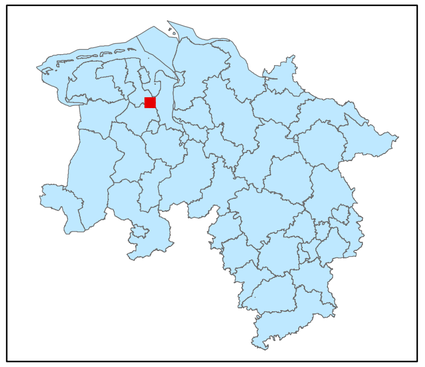

Legende

- kohlenstoffreiche Böden
- kohlenstoffreiche Böden (Moortreposole)
- Landesgrenze

0 0,125 0,25 0,5 0,75 1

Kilometer

Hintergrundkarte:
Amtliche Präsentation 1 : 10 000

Vervielfältigung der Grundlagenkarte nur mit Genehmigung des Herausgebers.
Quellenvermerk:
Auszug aus den Geodaten des Landesamtes für Geoinformation und Landesvermessung Niedersachsen

© 2025 LGLN

© GeoBasis-DE / BKG (2025) CC BY 4.0

Vervielfältigung der Fachinformationen nur mit Genehmigung des ML.

Niedersächsische Verordnung zur Ausweisung von Feuchtgebieten und Mooren als Gebietskulisse nach § 11 Abs. 1 und 4 der GAP-Konditionalitäten-Verordnung

Anlage zu § 1 Abs.1

Detailkarte der kohlenstoffreichen Böden inklusive der Moor-Treposole gem. § 11 Abs. 2 GAPKondV

Blattnummer:	397
Erstellungsdatum:	11.02.2025
Maßstab:	1:10.000

Realisiert durch

Niedersächsisches Ministerium für Ernährung, Landwirtschaft und Verbraucherschutz

SLA

448000 449000 450000 451000

5913000 5912000 5911000 5910000

M a r s c h

D e t m e r s l a n d

Pumpgraben Jaderaußendeich 1

Jade

Pumpgraben

Jaderberger

Kurzendorn

Jaderaltendeich

Nordbollenhagen

398

N

Lageübersicht

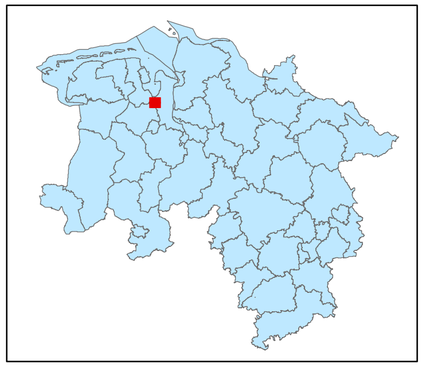

Legende

- kohlenstoffreiche Böden
- kohlenstoffreiche Böden (Moortreposole)
- Landesgrenze

0 0,125 0,25 0,5 0,75 1

Kilometer

Hintergrundkarte:
Amtliche Präsentation 1 : 10 000

Vervielfältigung der Grundlagenkarte nur mit Genehmigung des Herausgebers.
Quellenvermerk:
Auszug aus den Geodaten des Landesamtes für Geoinformation und Landesvermessung Niedersachsen

© 2025 LGLN

© GeoBasis-DE / BKG (2025) CC BY 4.0

Vervielfältigung der Fachinformationen nur mit Genehmigung des ML.

Niedersächsische Verordnung zur Ausweisung von Feuchtgebieten und Mooren als Gebietskulisse nach § 11 Abs. 1 und 4 der GAP-Konditionalitäten-Verordnung

Anlage zu § 1 Abs.1

Detailkarte der kohlenstoffreichen Böden inklusive der Moor-Treposole gem. § 11 Abs. 2 GAPKondV

Blattnummer:	398
Erstellungsdatum:	11.02.2025
Maßstab:	1:10.000

Realisiert durch

Niedersächsisches Ministerium für Ernährung, Landwirtschaft und Verbraucherschutz

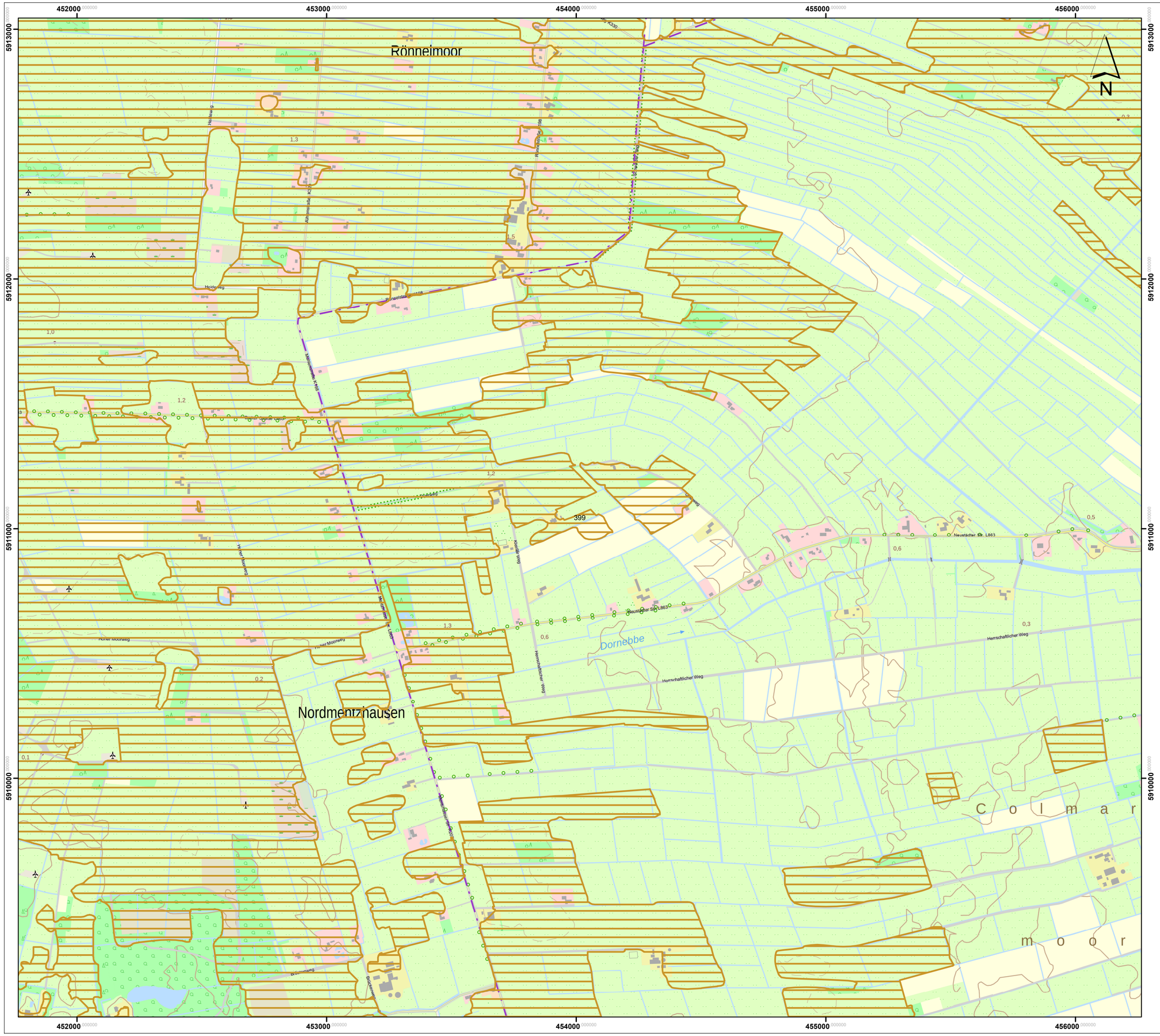

Lageübersicht

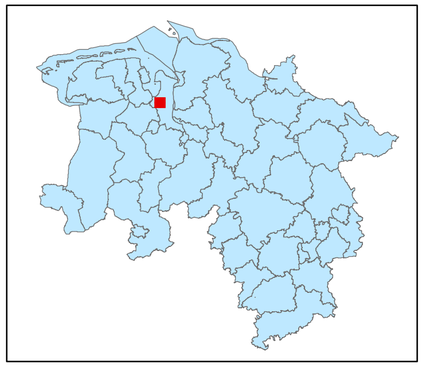

Legende

kohlenstoffreiche Böden

kohlenstoffreiche Böden (Moortreposole)

Landesgrenze

0 0,125 0,25 0,5 0,75 1

Kilometer

Hintergrundkarte:
Amtliche Präsentation 1 : 10 000

Vervielfältigung der Grundlagenkarte nur mit Genehmigung des Herausgebers.
Quellenvermerk:
Auszug aus den Geodaten des Landesamtes für Geoinformation und Landesvermessung Niedersachsen

© 2025 LGLN

© GeoBasis-DE / BKG (2025) CC BY 4.0

Vervielfältigung der Fachinformationen nur mit Genehmigung des ML.

Niedersächsische Verordnung zur Ausweisung von Feuchtgebieten und Mooren als Gebietskulisse nach § 11 Abs. 1 und 4 der GAP-Konditionalitäten-Verordnung

Anlage zu § 1 Abs.1

Detailkarte der kohlenstoffreichen Böden inklusive der Moor-Treposole gem. § 11 Abs. 2 GAPKondV

Blattnummer:	399
Erstellungsdatum:	11.02.2025
Maßstab:	1:10.000

Realisiert durch

Niedersächsisches Ministerium für Ernährung, Landwirtschaft und Verbraucherschutz

SLA

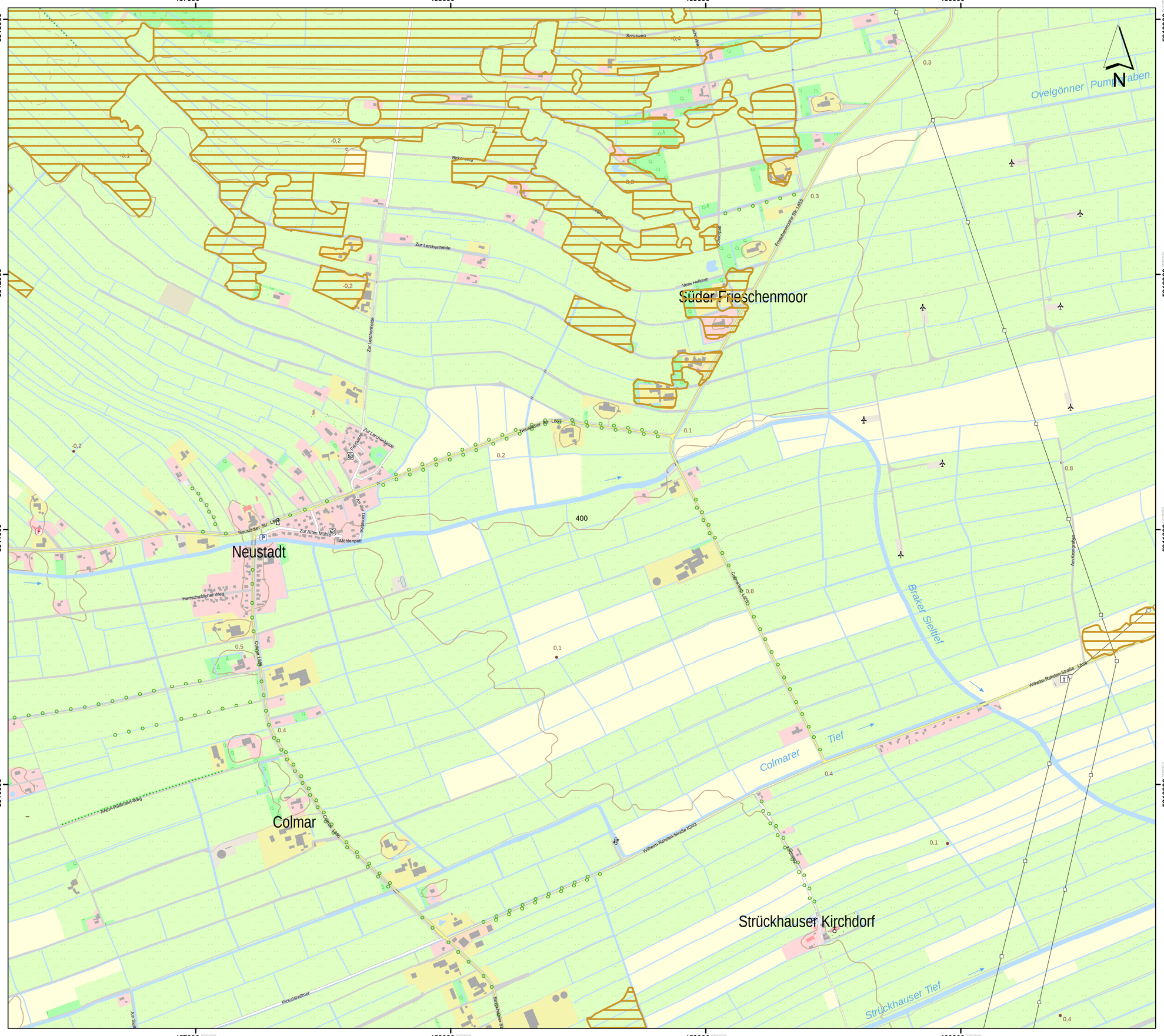

Lageübersicht

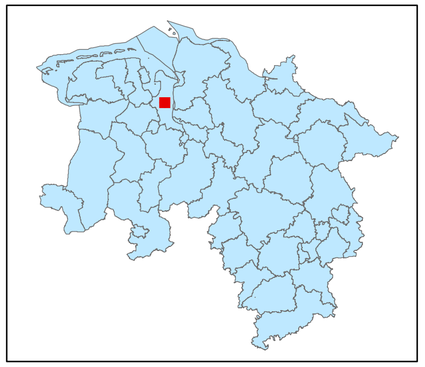

Legende

- kohlenstoffreiche Böden
- kohlenstoffreiche Böden (Moortreposole)
- Landesgrenze

0 0,125 0,25 0,5 0,75 1

Kilometer

Hintergrundkarte:
Amtliche Präsentation 1 : 10 000

Vervielfältigung der Grundlagenkarte nur mit Genehmigung des Herausgebers.
Quellenvermerk:
Auszug aus den Geodaten des Landesamtes für Geoinformation und Landesvermessung Niedersachsen

© 2025 LGLN

© GeoBasis-DE / BKG (2025) CC BY 4.0

Vervielfältigung der Fachinformationen nur mit Genehmigung des ML.

Niedersächsische Verordnung zur Ausweisung von Feuchtgebieten und Mooren als Gebietskulisse nach § 11 Abs. 1 und 4 der GAP-Konditionalitäten-Verordnung

Anlage zu § 1 Abs.1

Detailkarte der kohlenstoffreichen Böden inklusive der Moor-Treposole gem. § 11 Abs. 2 GAPKondV

Blattnummer:	400
Erstellungsdatum:	11.02.2025
Maßstab:	1:10.000

Realisiert durch

Niedersächsisches Ministerium für Ernährung, Landwirtschaft und Verbraucherschutz

SLA

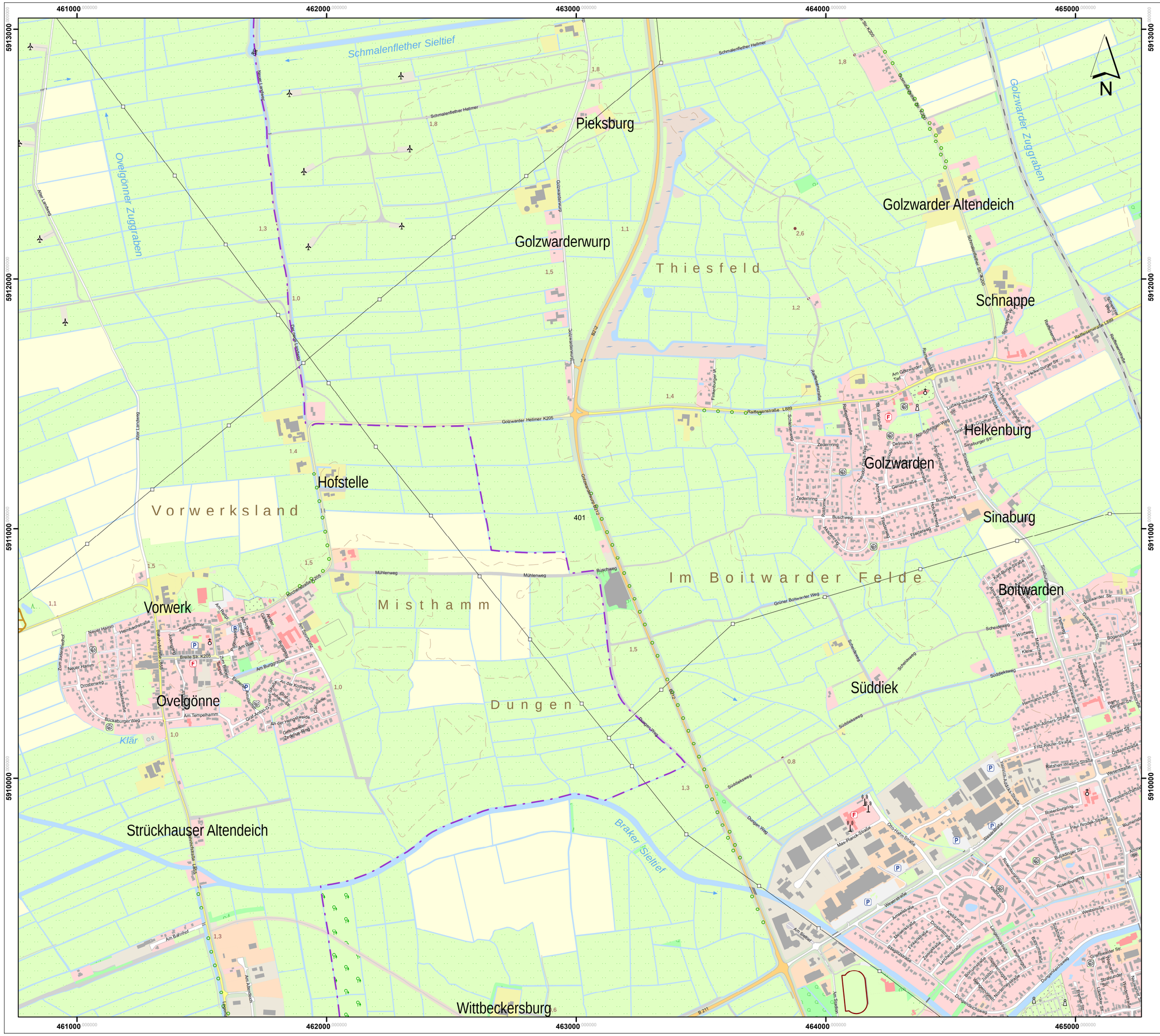

Lageübersicht

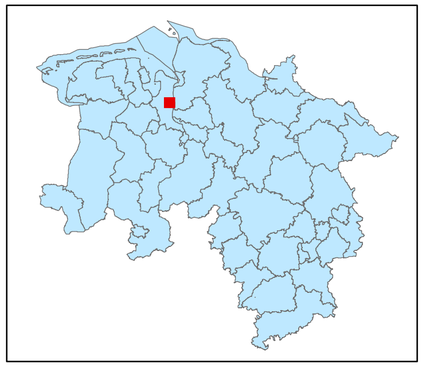

Legende

kohlenstoffreiche Böden

kohlenstoffreiche Böden (Moortreposole)

Landesgrenze

0 0,125 0,25 0,5 0,75 1

Kilometer

Hintergrundkarte:
Amtliche Präsentation 1 : 10 000

Vervielfältigung der Grundlagenkarte nur mit Genehmigung des Herausgebers.
Quellenvermerk:
Auszug aus den Geodaten des Landesamtes für Geoinformation und Landesvermessung Niedersachsen

© 2025 LGLN

© GeoBasis-DE / BKG (2025) CC BY 4.0

Vervielfältigung der Fachinformationen nur mit Genehmigung des ML.

Niedersächsische Verordnung zur Ausweisung von Feuchtgebieten und Mooren als Gebietskulisse nach § 11 Abs. 1 und 4 der GAP-Konditionalitäten-Verordnung

Anlage zu § 1 Abs.1

Detailkarte der kohlenstoffreichen Böden inklusive der Moor-Treposole gem. § 11 Abs. 2 GAPKondV

Blattnummer:	401
Erstellungsdatum:	11.02.2025
Maßstab:	1:10.000

Realisiert durch

Niedersächsisches Ministerium für Ernährung, Landwirtschaft und Verbraucherschutz

SLA

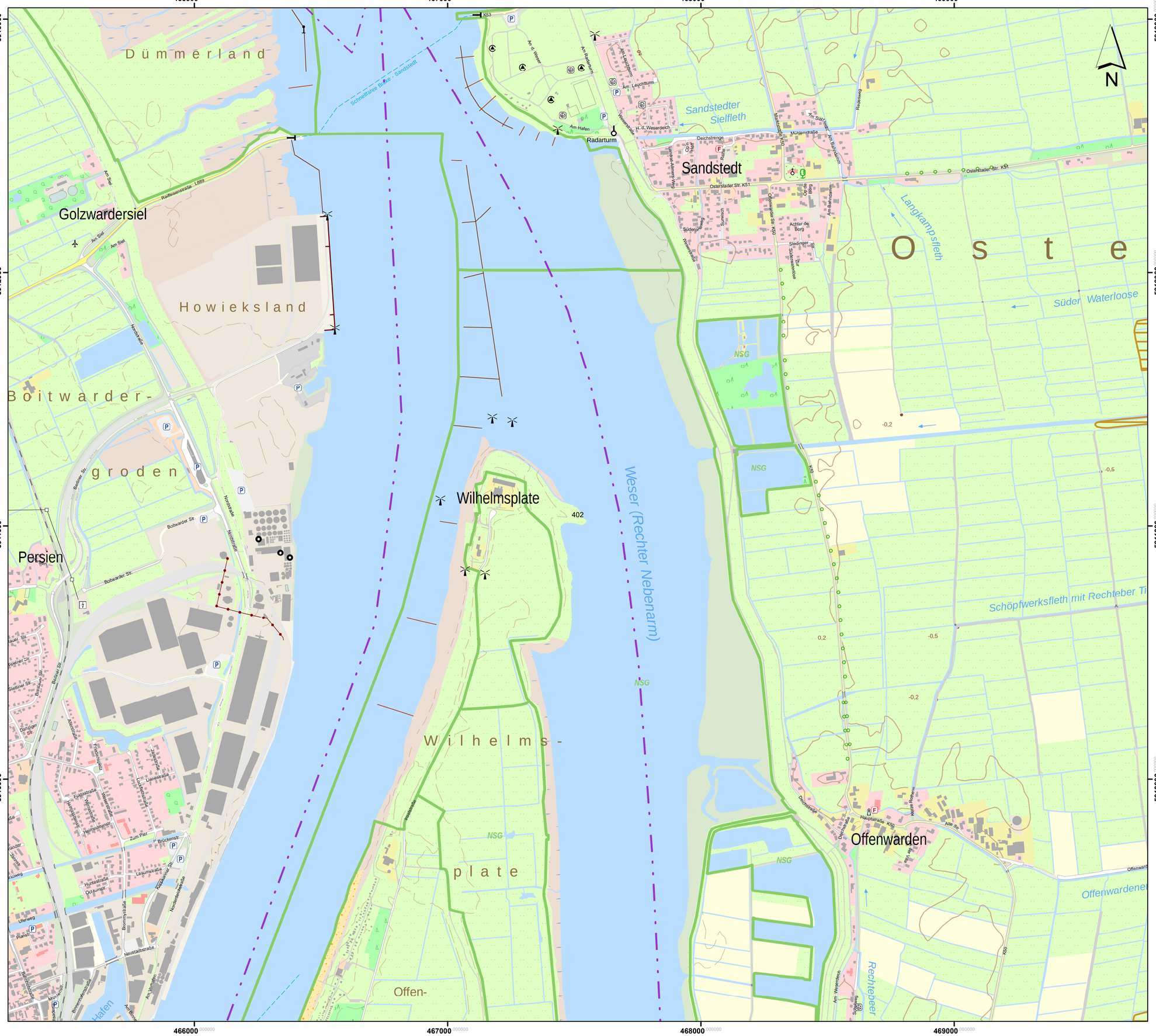

Lageübersicht

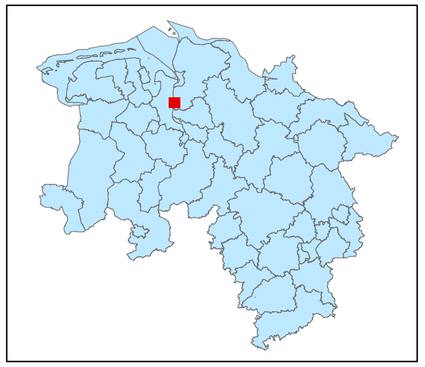

Legende

- kohlenstoffreiche Böden
- kohlenstoffreiche Böden (Moortreposole)
- Landesgrenze

0 0,125 0,25 0,5 0,75 1
Kilometer

Hintergrundkarte:
Amtliche Präsentation 1 : 10 000

Vervielfältigung der Grundlagenkarte nur mit Genehmigung des Herausgebers.
Quellenvermerk:
Auszug aus den Geodaten des Landesamtes für Geoinformation und Landesvermessung Niedersachsen

© 2025 LGLN

© GeoBasis-DE / BKG (2025) CC BY 4.0

Vervielfältigung der Fachinformationen nur mit Genehmigung des ML.

Niedersächsische Verordnung zur Ausweisung von Feuchtgebieten und Mooren als Gebietskulisse nach § 11 Abs. 1 und 4 der GAP-Konditionalitäten-Verordnung

Anlage zu § 1 Abs.1

Detailkarte der kohlenstoffreichen Böden inklusive der Moor-Treposole gem. § 11 Abs. 2 GAPKondV

Blattnummer:	402
Erstellungsdatum:	11.02.2025
Maßstab:	1:10.000

Realisiert durch

Niedersächsisches Ministerium für Ernährung, Landwirtschaft und Verbraucherschutz

SLA

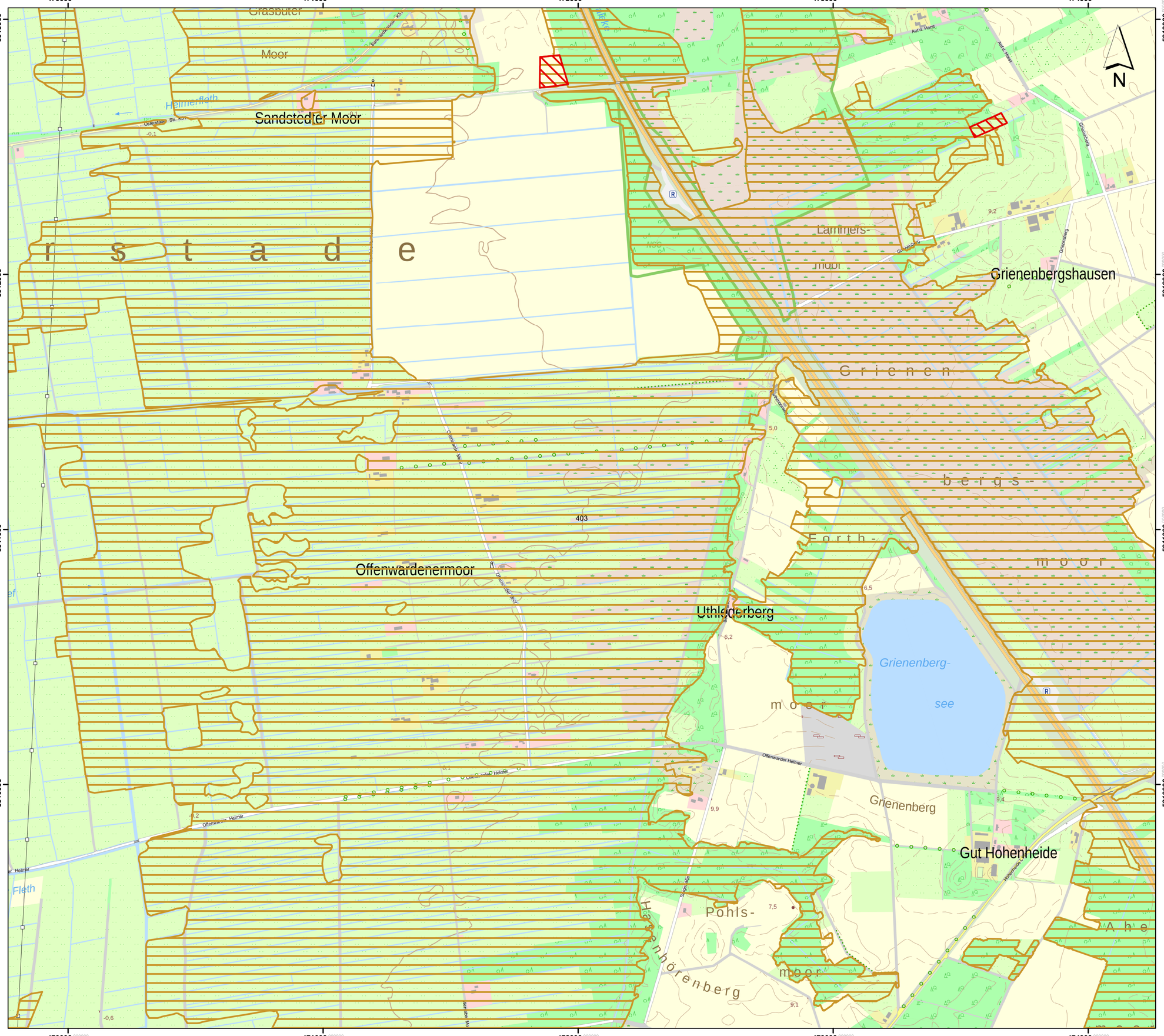

Lageübersicht

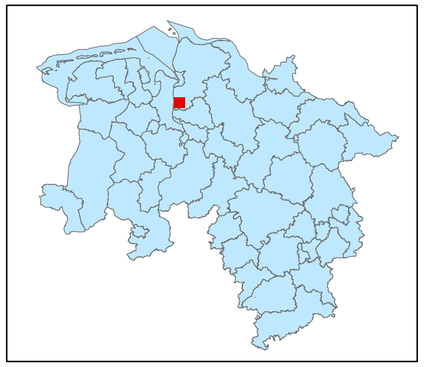

Legende

- kohlenstoffreiche Böden
- kohlenstoffreiche Böden (Moortreposole)
- Landesgrenze

0 0,125 0,25 0,5 0,75 1

Kilometer

Hintergrundkarte:
Amtliche Präsentation 1 : 10 000

Vervielfältigung der Grundlagenkarte nur mit Genehmigung des Herausgebers.
Quellenvermerk:
Auszug aus den Geodaten des Landesamtes für Geoinformation und Landesvermessung Niedersachsen

© 2025 LGLN

© GeoBasis-DE / BKG (2025) CC BY 4.0

Vervielfältigung der Fachinformationen nur mit Genehmigung des ML.

Niedersächsische Verordnung zur Ausweisung von Feuchtgebieten und Mooren als Gebietskulisse nach § 11 Abs. 1 und 4 der GAP-Konditionalitäten-Verordnung

Anlage zu § 1 Abs.1

Detailkarte der kohlenstoffreichen Böden inklusive der Moor-Treposole gem. § 11 Abs. 2 GAPKondV

Blattnummer:	403
Erstellungsdatum:	11.02.2025
Maßstab:	1:10.000

Realisiert durch

Niedersächsisches Ministerium für Ernährung, Landwirtschaft und Verbraucherschutz

SLA

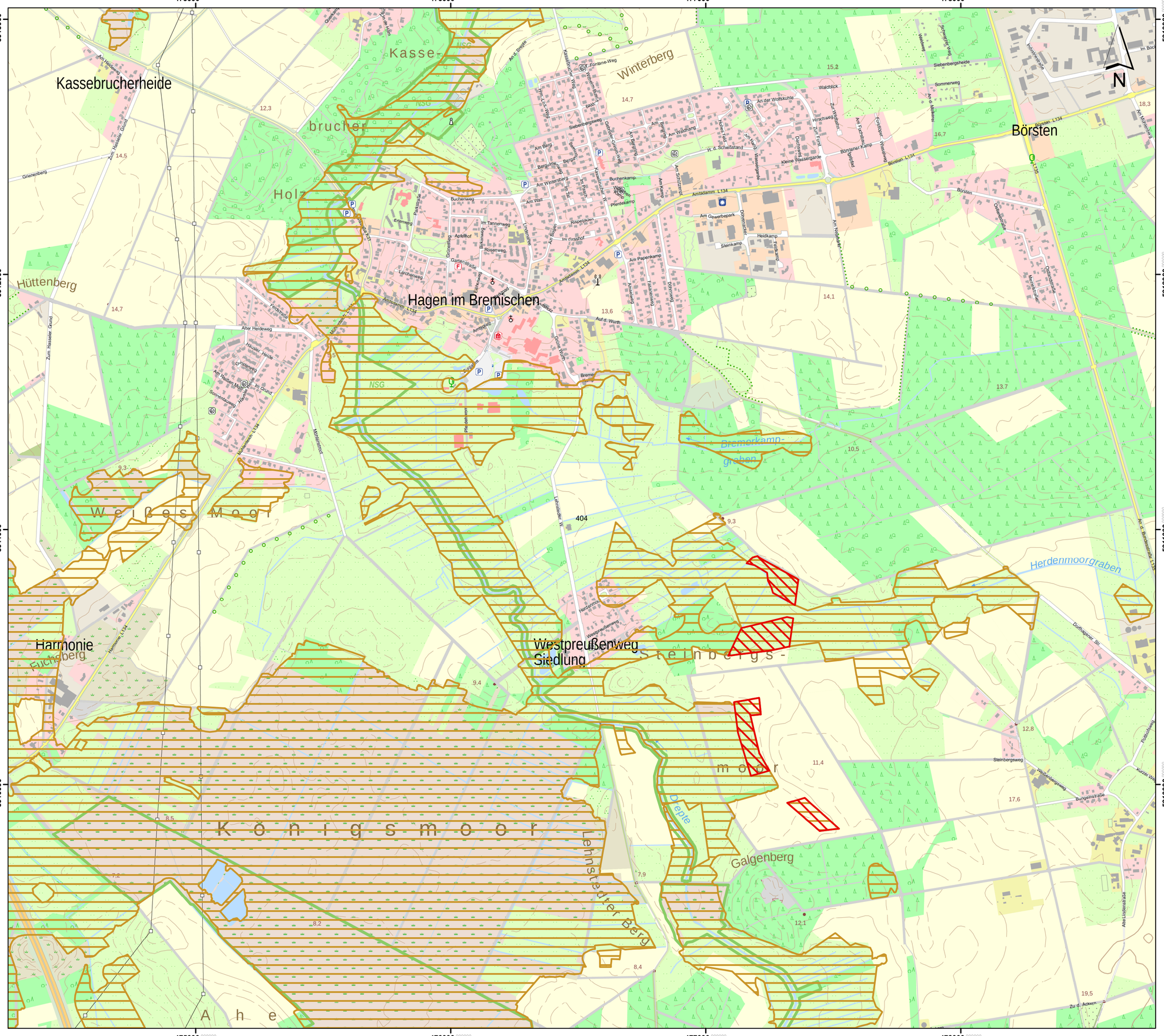

Lageübersicht

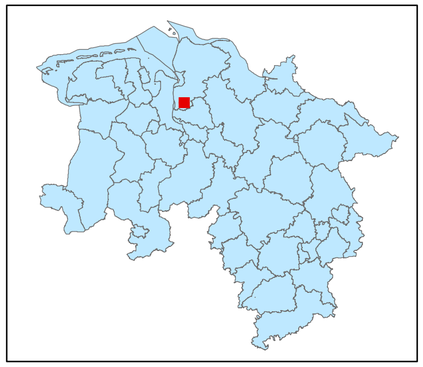

Legende

- kohlenstoffreiche Böden
- kohlenstoffreiche Böden (Moortreposole)
- Landesgrenze

0 0,125 0,25 0,5 0,75 1

Kilometer

Hintergrundkarte:
Amtliche Präsentation 1 : 10 000

Vervielfältigung der Grundlagenkarte nur mit Genehmigung des Herausgebers.
Quellenvermerk:
Auszug aus den Geodaten des Landesamtes für Geoinformation und Landesvermessung Niedersachsen

© 2025 LGLN

© GeoBasis-DE / BKG (2025) CC BY 4.0

Vervielfältigung der Fachinformationen nur mit Genehmigung des ML.

Niedersächsische Verordnung zur Ausweisung von Feuchtgebieten und Mooren als Gebietskulisse nach § 11 Abs. 1 und 4 der GAP-Konditionalitäten-Verordnung

Anlage zu § 1 Abs.1

Detailkarte der kohlenstoffreichen Böden inklusive der Moor-Treposole gem. § 11 Abs. 2 GAPKondV

Blattnummer:	404
Erstellungsdatum:	11.02.2025
Maßstab:	1:10.000

Realisiert durch

Niedersächsisches Ministerium für Ernährung, Landwirtschaft und Verbraucherschutz

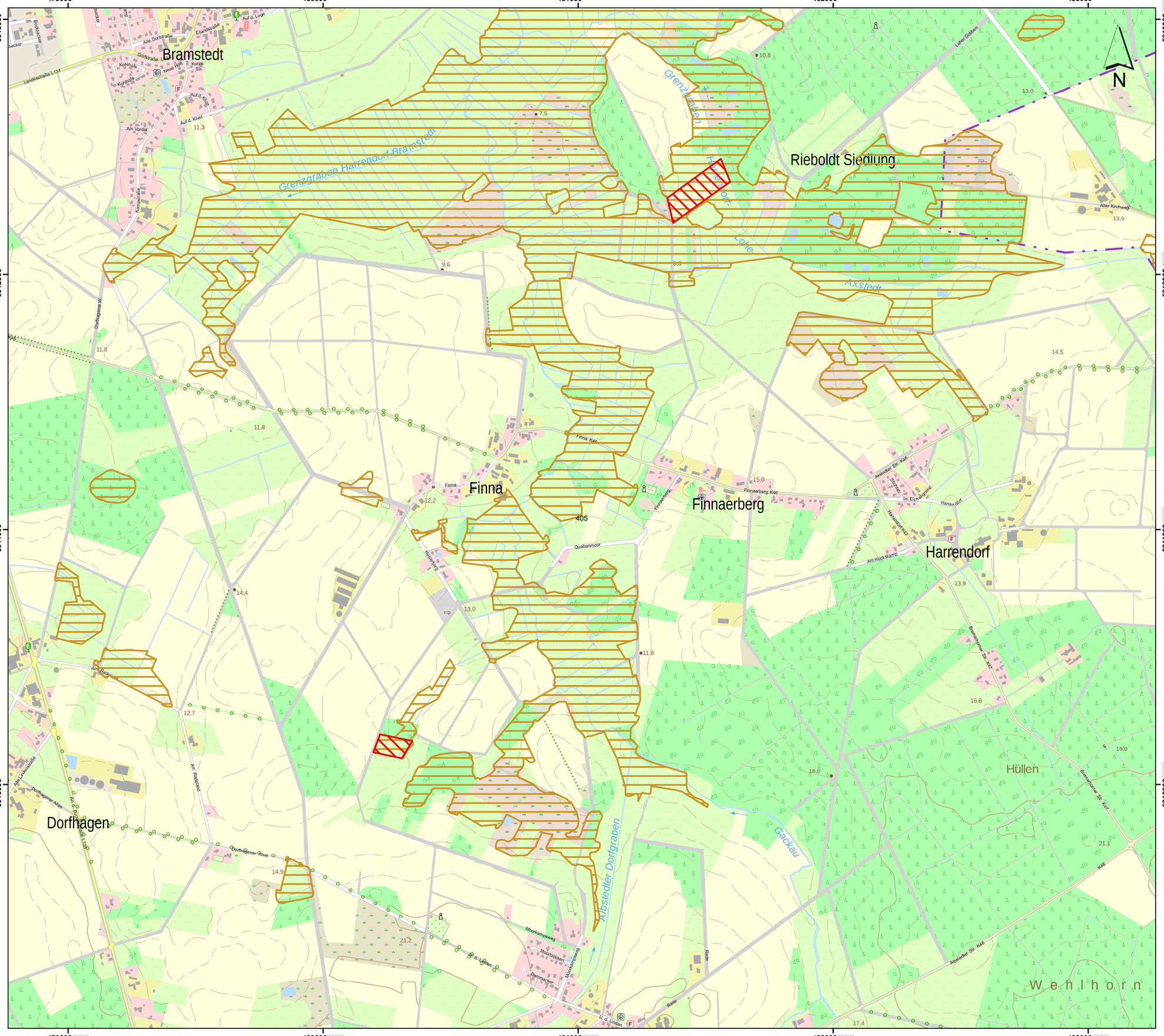

Lageübersicht

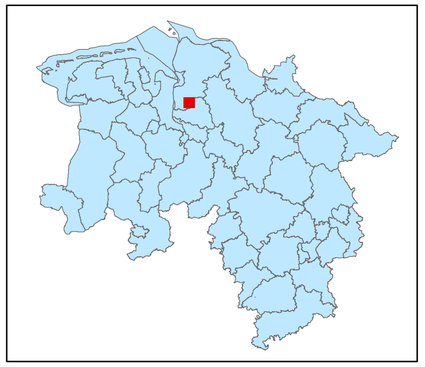

Legende

kohlenstoffreiche Böden

kohlenstoffreiche Böden (Moortreposole)

Landesgrenze

0 0,125 0,25 0,5 0,75 1

Kilometer

Hintergrundkarte:
Amtliche Präsentation 1 : 10 000

Vervielfältigung der Grundlagenkarte nur mit Genehmigung des Herausgebers.
Quellenvermerk:
Auszug aus den Geodaten des Landesamtes für Geoinformation und Landesvermessung Niedersachsen

© 2025 LGLN

© GeoBasis-DE / BKG (2025) CC BY 4.0

Vervielfältigung der Fachinformationen nur mit Genehmigung des ML.

Niedersächsische Verordnung zur Ausweisung von Feuchtgebieten und Mooren als Gebietskulisse nach § 11 Abs. 1 und 4 der GAP-Konditionalitäten-Verordnung

Anlage zu § 1 Abs.1

Detailkarte der kohlenstoffreichen Böden inklusive der Moor-Treposole gem. § 11 Abs. 2 GAPKondV

Blattnummer:	405
Erstellungsdatum:	11.02.2025
Maßstab:	1:10.000

Realisiert durch

Niedersächsisches Ministerium für Ernährung, Landwirtschaft und Verbraucherschutz

SLA

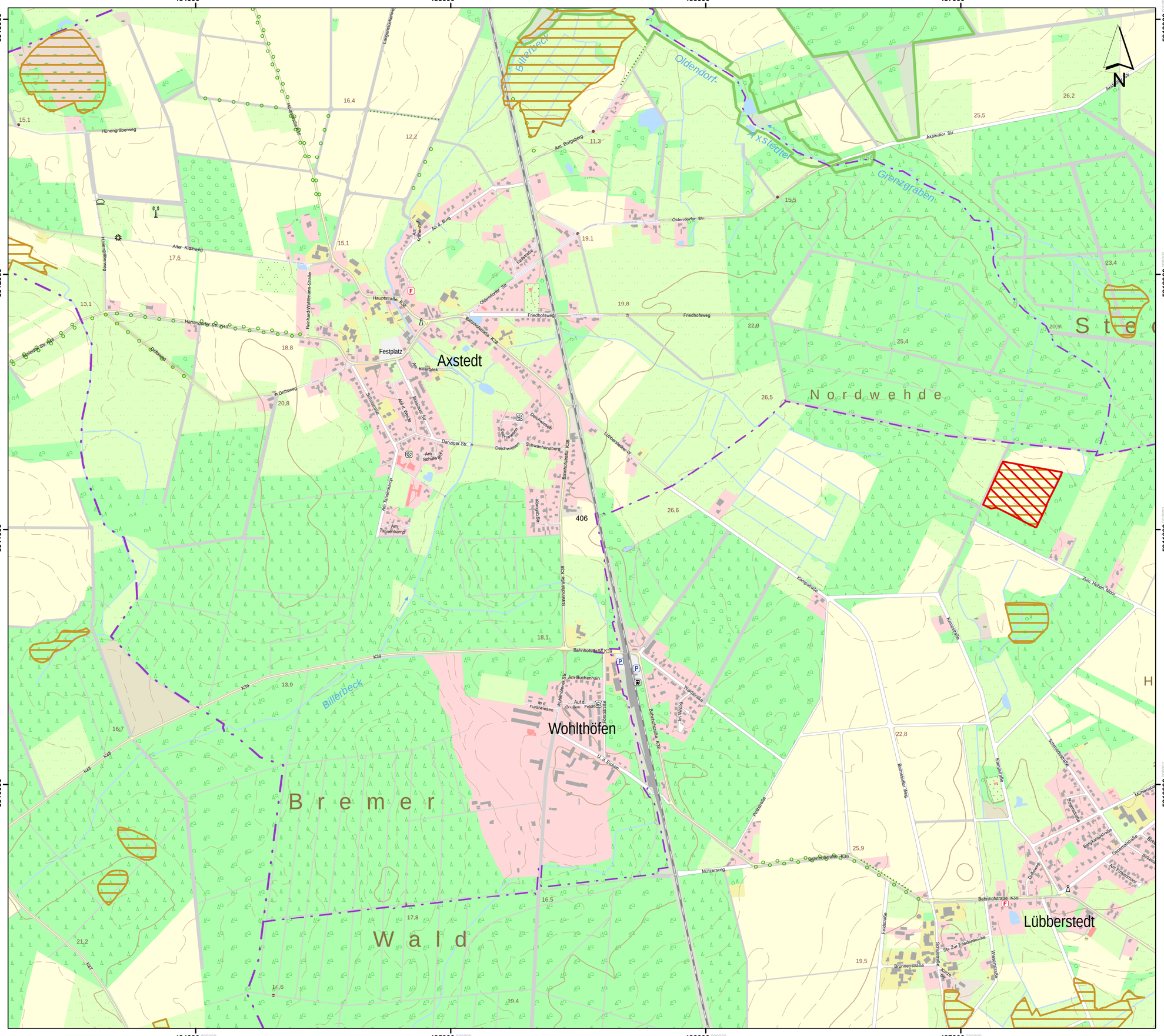
484000
485000
486000
487000
5913000
5912000
5911000
5910000
Axstedt
Festplatz
Wohlthöfen
Lübberstedt
Bremer Wald
Nordwehde
Ste
Billerbeck
Oldendorf-Axstedter Grenzgraben
Hünengräberweg
Alter Kirchweg
Harrendorfer Str.
Driftweg
Hauptstraße K39
Oldendorfer Str.
Friedhofsweg
Am Billerbeck
Danziger Str.
Am Schützenhof
Am Tannenkamp
Am Borgsberg
Am Buchenhain
Bahnhofstraße K39
Bahnhofstraße K35
Bahnhofstraße K48
Mützenweg
Kampstraße
Axstedter Str.
Zum Hohen Moor
Schmiedestraße
Bergstraße
Bergmannstraße
Denkmalstraße
Am Finkenkamp
Feldstraße
Brunnenstraße
Str. Zur Friedenseiche
Wiesenstraße
Bahnhofstraße K39
Bremerhavener Weg
Poststraße
Im Winkel
Waldstraße
Im d. Forstwiesen
Auf d. Gruben Feld
Fontanestraße
U. d. Birken
Rehrhard-Wohlthmann-Straße
Kellerstraße
Auf d. Berg
Lange Heidekoppel
Hühnengräberweg
Driftweg
Bahnhofstraße K39
Lübbenkoller Wg.
Deichweiden
Schwanhorstberg
Pd. Twelsen
Auf d. Wehde
Bauhofstraße
Kleingartenanlage
Am Schützenhof
Am Tannenkamp
Am Billerbeck
Am Borgsberg
Am Buchenhain
Im d. Forstwiesen
Auf d. Gruben Feld
Im Winkel
Waldstraße
Fontanestraße
U. d. Birken
Kellerstraße
Auf d. Berg
Lange Heidekoppel
Hühnengräberweg
Alter Kirchweg
Harrendorfer Str.
Driftweg
Hauptstraße K39
Oldendorfer Str.
Friedhofsweg
Am Billerbeck
Danziger Str.
Am Schützenhof
Am Tannenkamp
Am Borgsberg
Am Buchenhain
Bahnhofstraße K39
Bahnhofstraße K35
Bahnhofstraße K48
Mützenweg
Kampstraße
Axstedter Str.
Zum Hohen Moor
Schmiedestraße
Bergstraße
Bergmannstraße
Denkmalstraße
Am Finkenkamp
Feldstraße
Brunnenstraße
Str. Zur Friedenseiche
Wiesenstraße
Bahnhofstraße K39
Bremerhavener Weg
Poststraße
Im Winkel
Waldstraße
Im d. Forstwiesen
Auf d. Gruben Feld
Fontanestraße
U. d. Birken
Rehrhard-Wohlthmann-Straße

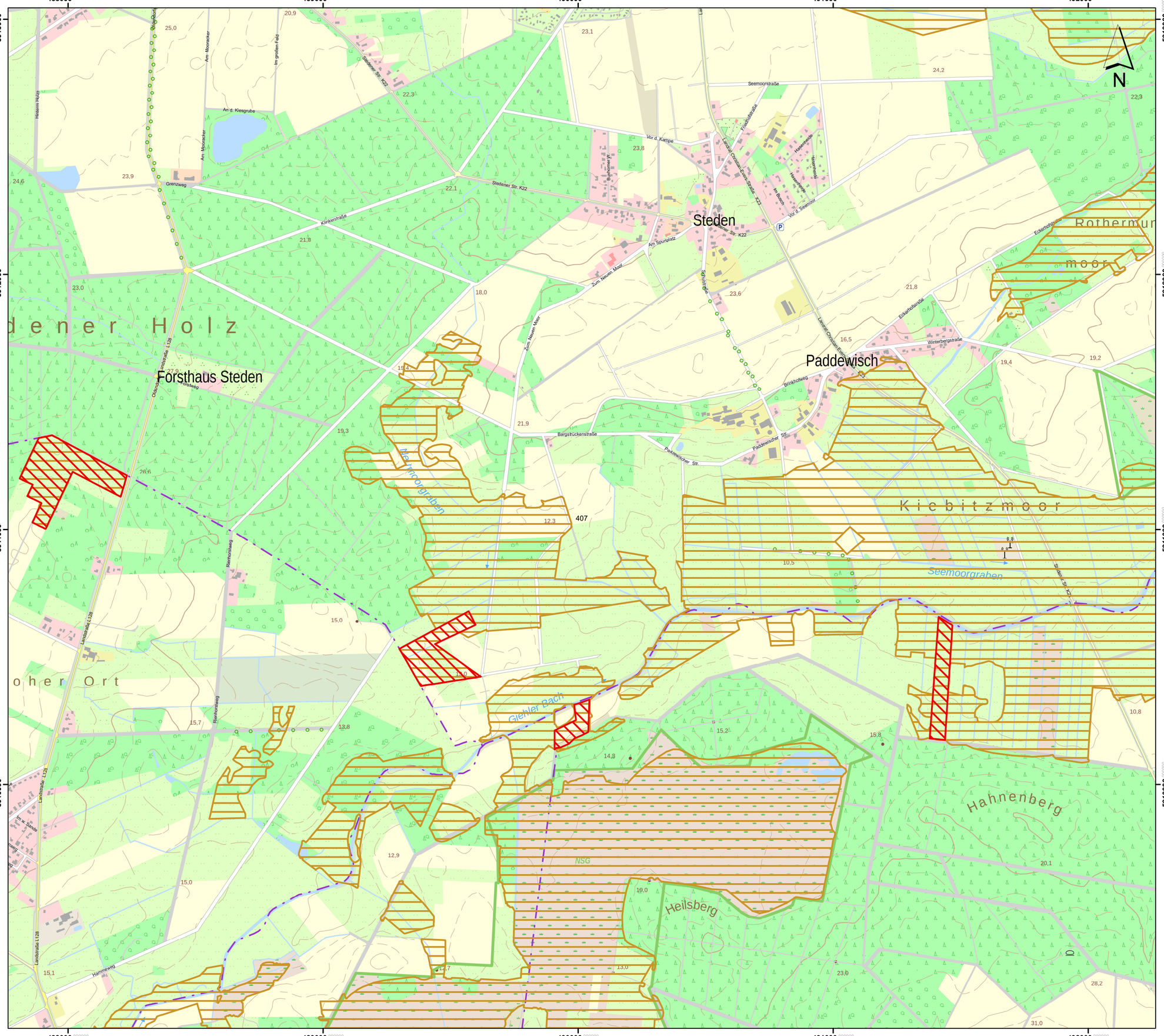

Lageübersicht

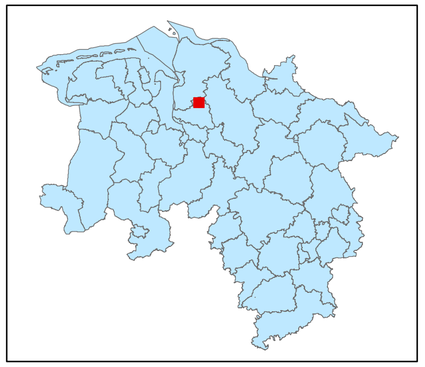

Legende

- kohlenstoffreiche Böden
- kohlenstoffreiche Böden (Moortreposole)
- Landesgrenze

0 0,125 0,25 0,5 0,75 1

Kilometer

Hintergrundkarte:
Amtliche Präsentation 1 : 10 000

Vervielfältigung der Grundlagenkarte nur mit Genehmigung des Herausgebers.
Quellenvermerk:
Auszug aus den Geodaten des Landesamtes für Geoinformation und Landesvermessung Niedersachsen

© 2025 LGLN

© GeoBasis-DE / BKG (2025) CC BY 4.0

Vervielfältigung der Fachinformationen nur mit Genehmigung des ML.

Niedersächsische Verordnung zur Ausweisung von Feuchtgebieten und Mooren als Gebietskulisse nach § 11 Abs. 1 und 4 der GAP-Konditionalitäten-Verordnung

Anlage zu § 1 Abs.1

Detailkarte der kohlenstoffreichen Böden inklusive der Moor-Treposole gem. § 11 Abs. 2 GAPKondV

Blattnummer:	407
Erstellungsdatum:	11.02.2025
Maßstab:	1:10.000

Realisiert durch

Niedersächsisches Ministerium für Ernährung, Landwirtschaft und Verbraucherschutz

SLA

Lageübersicht

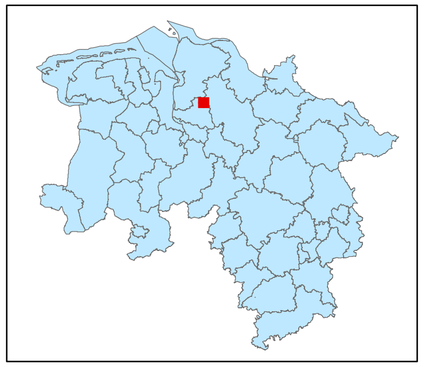

Legende

- kohlenstoffreiche Böden
- kohlenstoffreiche Böden (Moortreposole)
- Landesgrenze

0 0,125 0,25 0,5 0,75 1

Kilometer

Hintergrundkarte:
Amtliche Präsentation 1 : 10 000

Vervielfältigung der Grundlagenkarte nur mit Genehmigung des Herausgebers.
Quellenvermerk:
Auszug aus den Geodaten des Landesamtes für Geoinformation und Landesvermessung Niedersachsen

© 2025 LGLN

© GeoBasis-DE / BKG (2025) CC BY 4.0

Vervielfältigung der Fachinformationen nur mit Genehmigung des ML.

Niedersächsische Verordnung zur Ausweisung von Feuchtgebieten und Mooren als Gebietskulisse nach § 11 Abs. 1 und 4 der GAP-Konditionalitäten-Verordnung

Anlage zu § 1 Abs.1

Detailkarte der kohlenstoffreichen Böden inklusive der Moor-Treposole gem. § 11 Abs. 2 GAPKondV

Blattnummer:	408
Erstellungsdatum:	11.02.2025
Maßstab:	1:10.000

Realisiert durch

Niedersächsisches Ministerium für Ernährung, Landwirtschaft und Verbraucherschutz

SLA

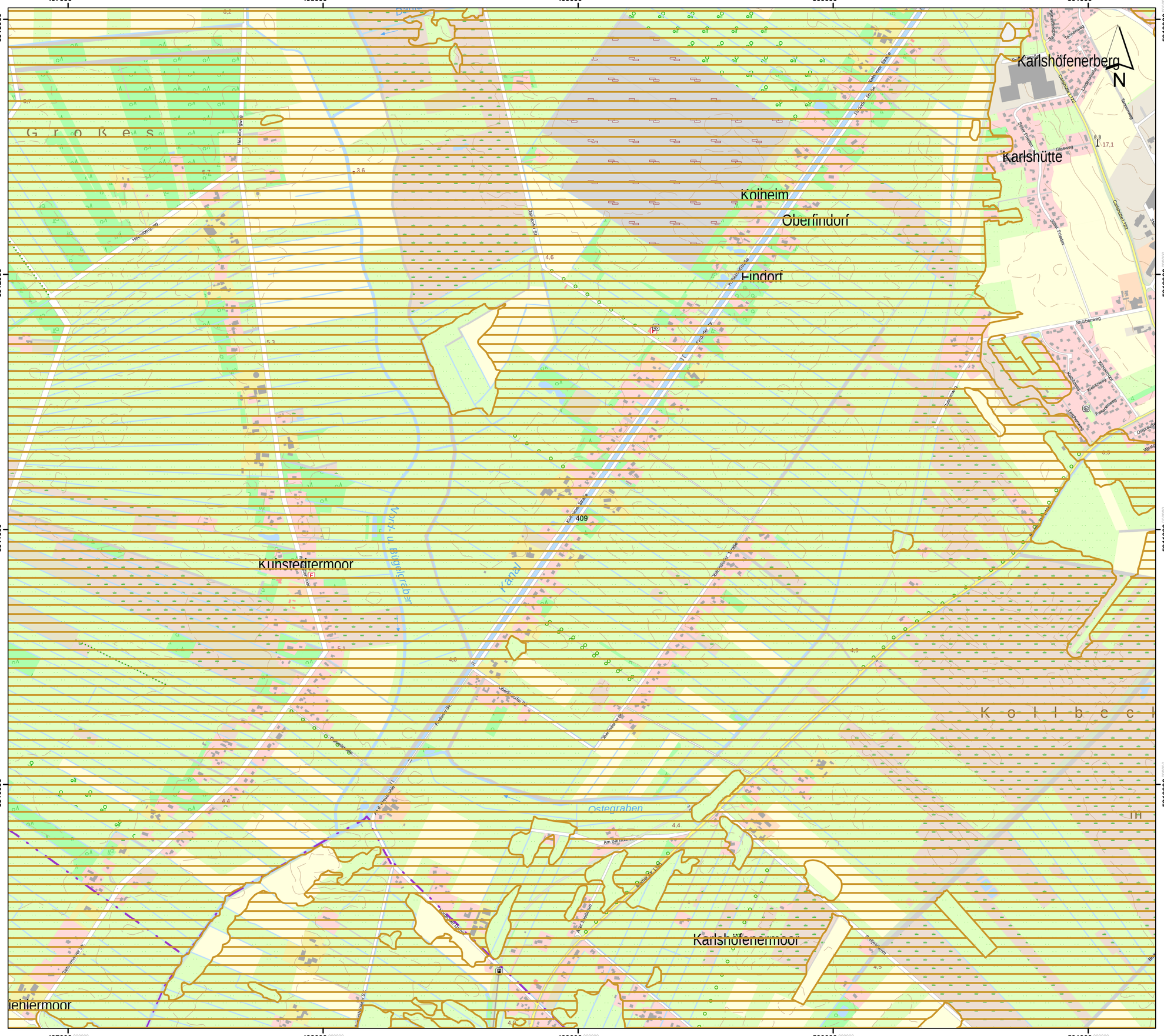

Lageübersicht

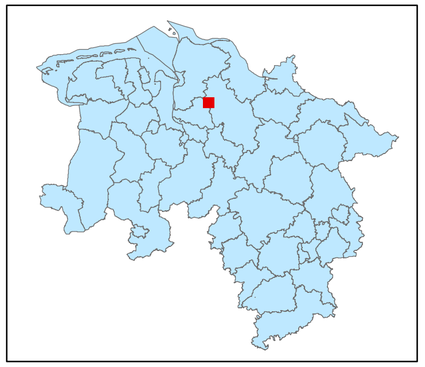

Legende

- kohlenstoffreiche Böden
- kohlenstoffreiche Böden (Moortreposole)
- Landesgrenze

0 0,125 0,25 0,5 0,75 1

Kilometer

Hintergrundkarte:
Amtliche Präsentation 1 : 10 000

Vervielfältigung der Grundlagenkarte nur mit Genehmigung des Herausgebers.
Quellenvermerk:
Auszug aus den Geodaten des Landesamtes für Geoinformation und Landesvermessung Niedersachsen

© 2025 LGLN

© GeoBasis-DE / BKG (2025) CC BY 4.0

Vervielfältigung der Fachinformationen nur mit Genehmigung des ML.

Niedersächsische Verordnung zur Ausweisung von Feuchtgebieten und Mooren als Gebietskulisse nach § 11 Abs. 1 und 4 der GAP-Konditionalitäten-Verordnung

Anlage zu § 1 Abs.1

Detailkarte der kohlenstoffreichen Böden inklusive der Moor-Treposole gem. § 11 Abs. 2 GAPKondV

Blattnummer:	409
Erstellungsdatum:	11.02.2025
Maßstab:	1:10.000

Realisiert durch

Niedersächsisches Ministerium für Ernährung, Landwirtschaft und Verbraucherschutz

SLA

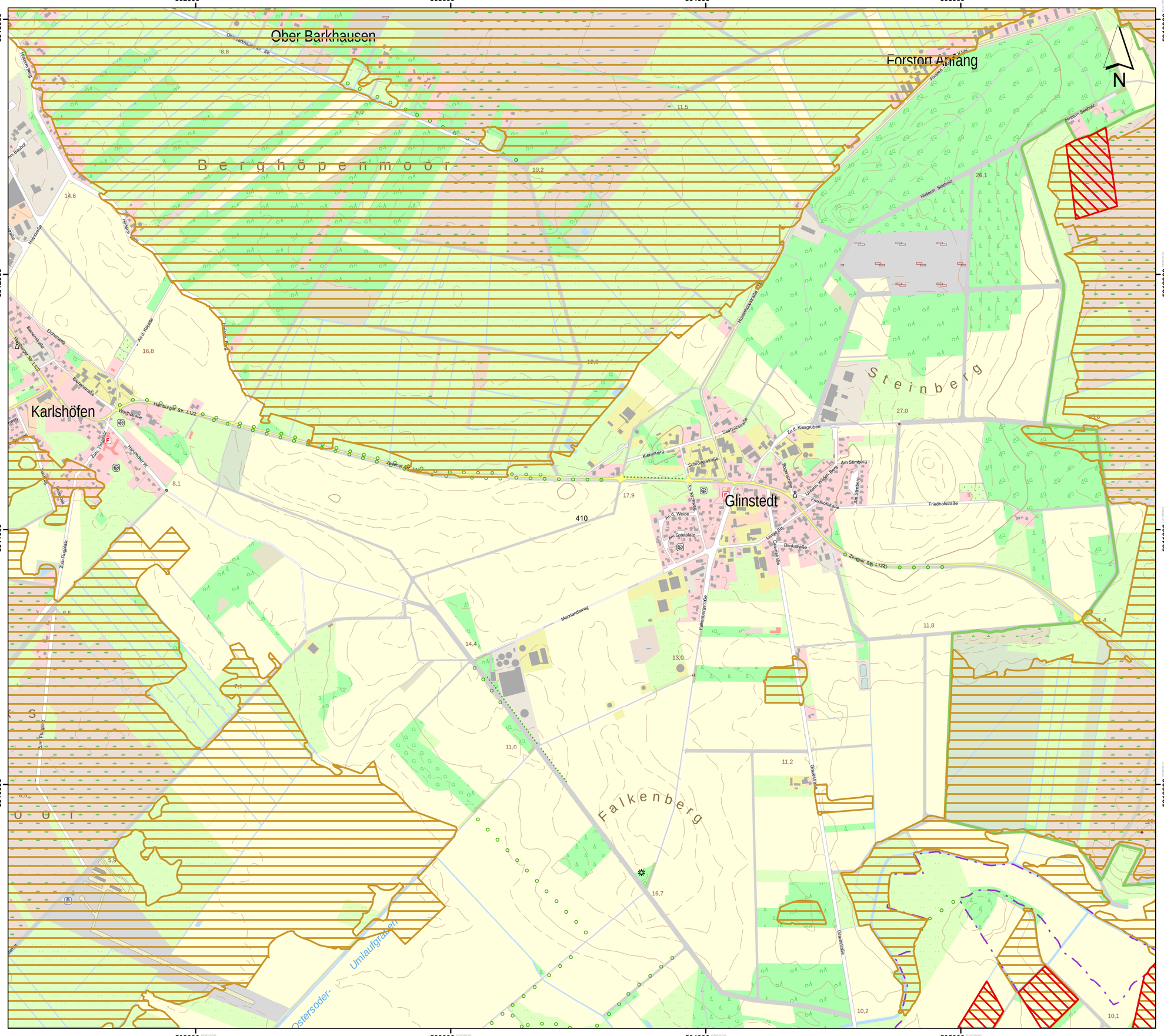

Lageübersicht

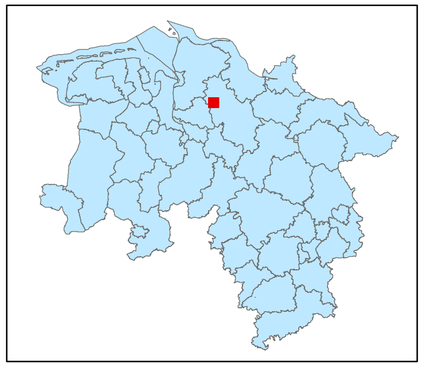

Legende

- kohlenstoffreiche Böden
- kohlenstoffreiche Böden (Moortreposole)
- Landesgrenze

0 0,125 0,25 0,5 0,75 1
Kilometer

Hintergrundkarte:
Amtliche Präsentation 1 : 10 000

Vervielfältigung der Grundlagenkarte nur mit Genehmigung des Herausgebers.
Quellenvermerk:
Auszug aus den Geodaten des Landesamtes für Geoinformation und Landesvermessung Niedersachsen

© 2025 LGLN

© GeoBasis-DE / BKG (2025) CC BY 4.0

Vervielfältigung der Fachinformationen nur mit Genehmigung des ML.

Niedersächsische Verordnung zur Ausweisung von Feuchtgebieten und Mooren als Gebietskulisse nach § 11 Abs. 1 und 4 der GAP-Konditionalitäten-Verordnung

Anlage zu § 1 Abs.1

Detailkarte der kohlenstoffreichen Böden inklusive der Moor-Treposole gem. § 11 Abs. 2 GAPKondV

Blattnummer:	410
Erstellungsdatum:	11.02.2025
Maßstab:	1:10.000

Realisiert durch

Niedersächsisches Ministerium für Ernährung, Landwirtschaft und Verbraucherschutz

SLA

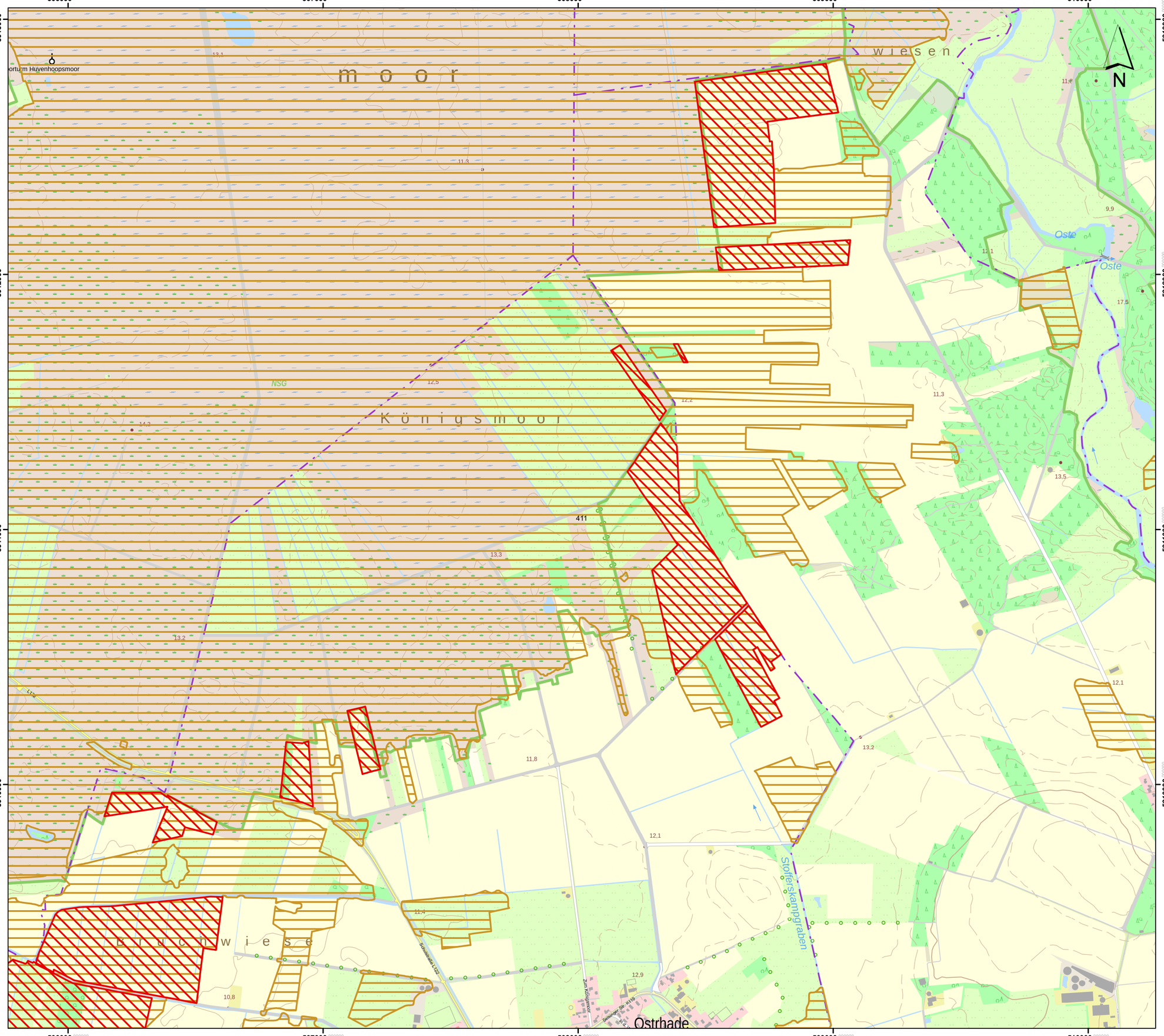

Lageübersicht

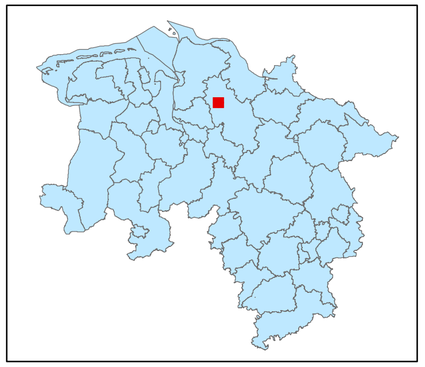

Legende

kohlenstoffreiche Böden

kohlenstoffreiche Böden (Moortreposole)

Landesgrenze

0 0,125 0,25 0,5 0,75 1

Kilometer

Hintergrundkarte:
Amtliche Präsentation 1 : 10 000

Vervielfältigung der Grundlagenkarte nur mit Genehmigung des Herausgebers.
Quellenvermerk:
Auszug aus den Geodaten des Landesamtes für Geoinformation und Landesvermessung Niedersachsen

© 2025 LGLN

© GeoBasis-DE / BKG (2025) CC BY 4.0

Vervielfältigung der Fachinformationen nur mit Genehmigung des ML.

Niedersächsische Verordnung zur Ausweisung von Feuchtgebieten und Mooren als Gebietskulisse nach § 11 Abs. 1 und 4 der GAP-Konditionalitäten-Verordnung

Anlage zu § 1 Abs.1

Detailkarte der kohlenstoffreichen Böden inklusive der Moor-Treposole gem. § 11 Abs. 2 GAPKondV

Blattnummer:	411
Erstellungsdatum:	11.02.2025
Maßstab:	1:10.000

Realisiert durch

Niedersächsisches Ministerium für Ernährung, Landwirtschaft und Verbraucherschutz

SLA

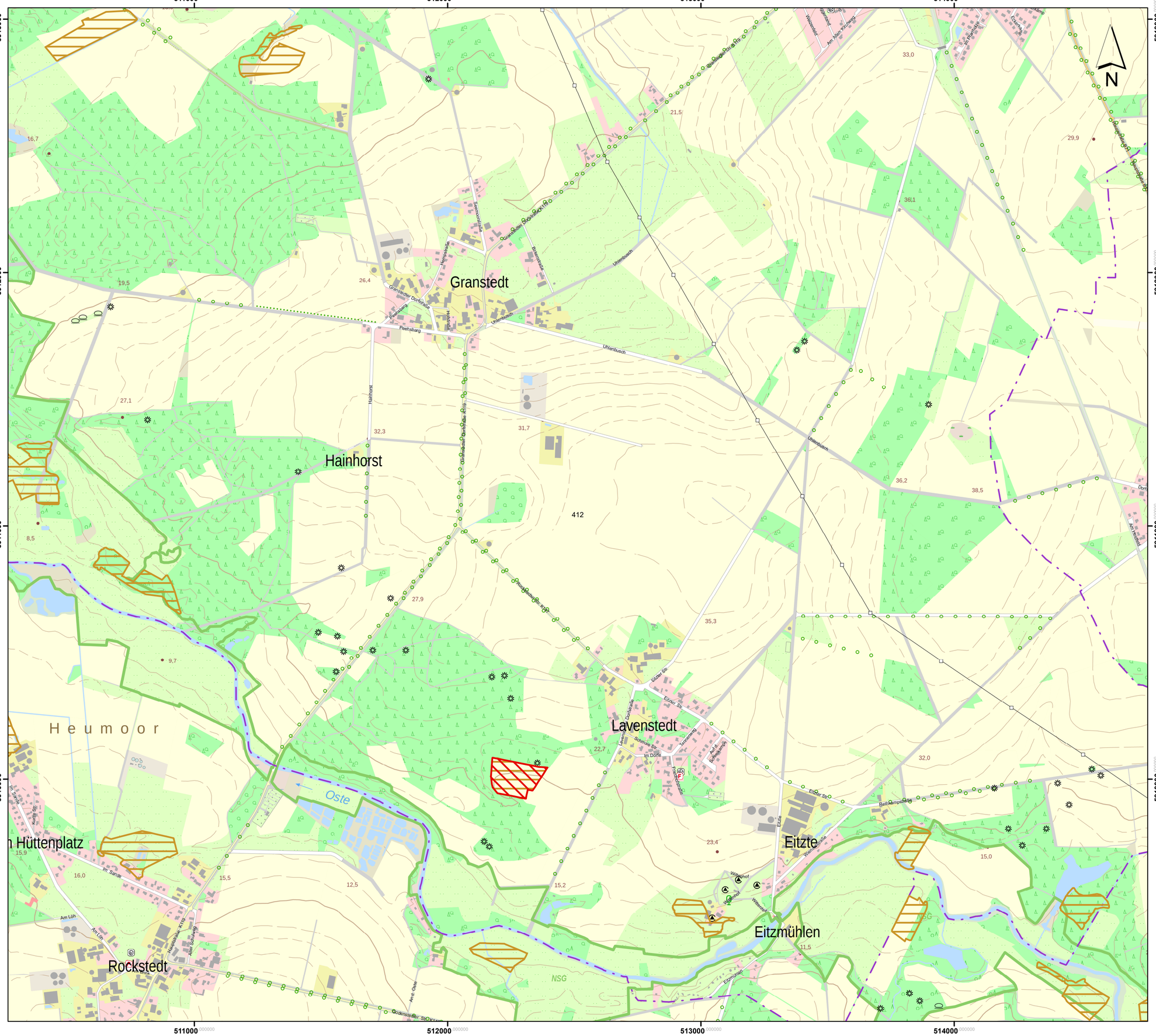

Lageübersicht

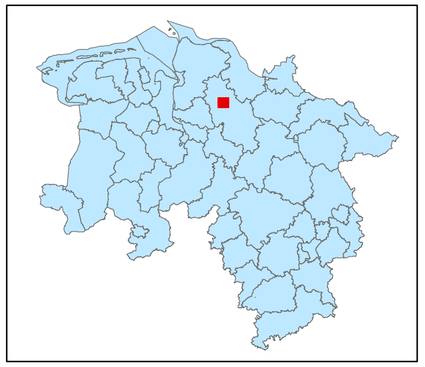

Legende

- kohlenstoffreiche Böden
- kohlenstoffreiche Böden (Moortreposole)
- Landesgrenze

0 0,125 0,25 0,5 0,75 1

Kilometer

Hintergrundkarte:
Amtliche Präsentation 1 : 10 000

Vervielfältigung der Grundlagenkarte nur mit Genehmigung des Herausgebers.
Quellenvermerk:
Auszug aus den Geodaten des Landesamtes für Geoinformation und Landesvermessung Niedersachsen

© 2025 LGLN

© GeoBasis-DE / BKG (2025) CC BY 4.0

Vervielfältigung der Fachinformationen nur mit Genehmigung des ML.

Niedersächsische Verordnung zur Ausweisung von Feuchtgebieten und Mooren als Gebietskulisse nach § 11 Abs. 1 und 4 der GAP-Konditionalitäten-Verordnung

Anlage zu § 1 Abs.1

Detailkarte der kohlenstoffreichen Böden inklusive der Moor-Treposole gem. § 11 Abs. 2 GAPKondV

Blattnummer:	412
Erstellungsdatum:	11.02.2025
Maßstab:	1:10.000

Realisiert durch

Niedersächsisches Ministerium für Ernährung, Landwirtschaft und Verbraucherschutz

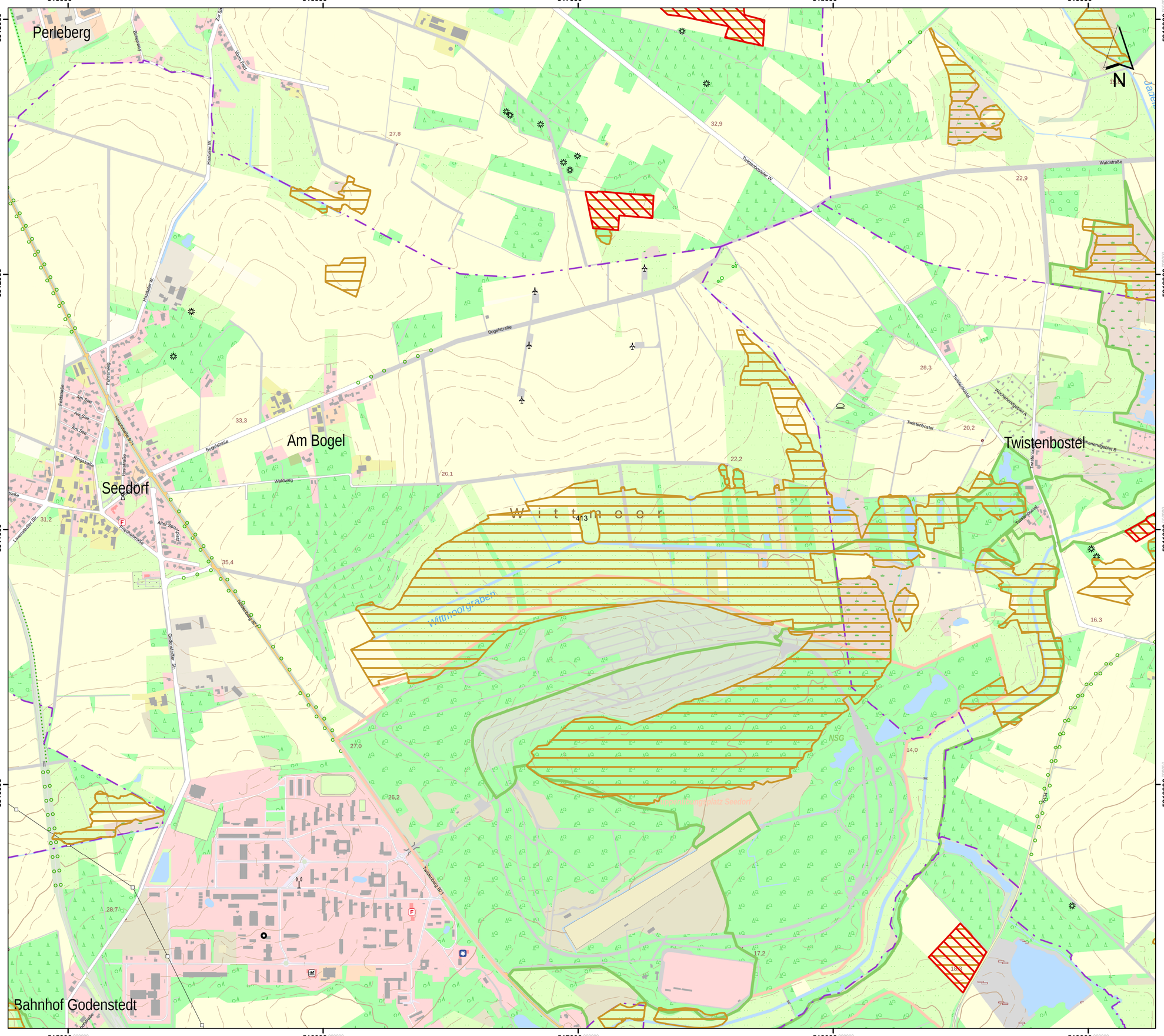

Lageübersicht

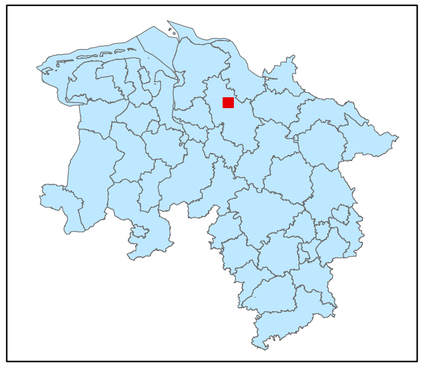

Legende

kohlenstoffreiche Böden

kohlenstoffreiche Böden (Moortreposole)

Landesgrenze

0 0,125 0,25 0,5 0,75 1

Kilometer

Hintergrundkarte:
Amtliche Präsentation 1 : 10 000

Vervielfältigung der Grundlagenkarte nur mit Genehmigung des Herausgebers.
Quellenvermerk:
Auszug aus den Geodaten des Landesamtes für Geoinformation und Landesvermessung Niedersachsen

© 2025 LGLN

© GeoBasis-DE / BKG (2025) CC BY 4.0

Vervielfältigung der Fachinformationen nur mit Genehmigung des ML.

Niedersächsische Verordnung zur Ausweisung von Feuchtgebieten und Mooren als Gebietskulisse nach § 11 Abs. 1 und 4 der GAP-Konditionalitäten-Verordnung

Anlage zu § 1 Abs.1

Detailkarte der kohlenstoffreichen Böden inklusive der Moor-Treposole gem. § 11 Abs. 2 GAPKondV

Blattnummer:	413
Erstellungsdatum:	11.02.2025
Maßstab:	1:10.000

Realisiert durch

Niedersächsisches Ministerium für Ernährung, Landwirtschaft und Verbraucherschutz

SLA

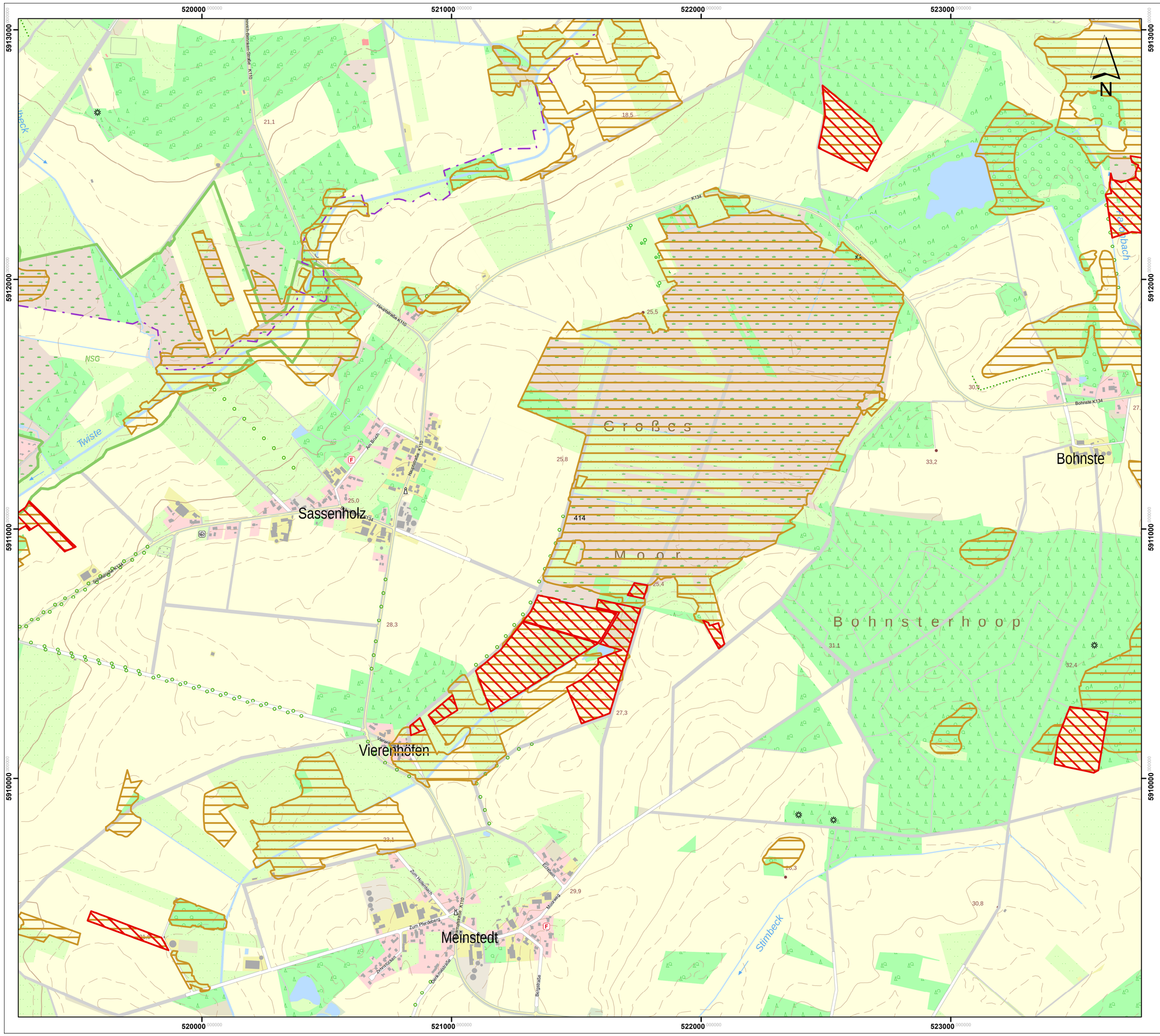

Lageübersicht

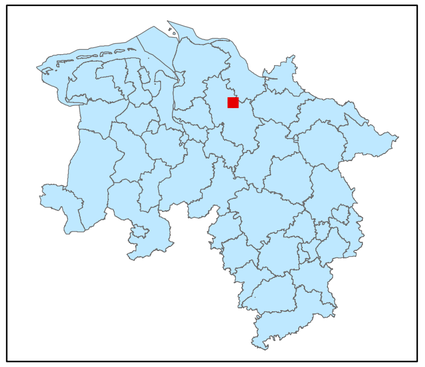

Legende

kohlenstoffreiche Böden

kohlenstoffreiche Böden (Moortreposole)

Landesgrenze

0 0,125 0,25 0,5 0,75 1

Kilometer

Hintergrundkarte:
Amtliche Präsentation 1 : 10 000

Vervielfältigung der Grundlagenkarte nur mit Genehmigung des Herausgebers.
Quellenvermerk:
Auszug aus den Geodaten des Landesamtes für Geoinformation und Landesvermessung Niedersachsen

© 2025 LGLN

© GeoBasis-DE / BKG (2025) CC BY 4.0

Vervielfältigung der Fachinformationen nur mit Genehmigung des ML.

Niedersächsische Verordnung zur Ausweisung von Feuchtgebieten und Mooren als Gebietskulisse nach § 11 Abs. 1 und 4 der GAP-Konditionalitäten-Verordnung

Anlage zu § 1 Abs.1

Detailkarte der kohlenstoffreichen Böden inklusive der Moor-Treposole gem. § 11 Abs. 2 GAPKondV

Blattnummer:	414
Erstellungsdatum:	11.02.2025
Maßstab:	1:10.000

Realisiert durch

Niedersächsisches Ministerium für Ernährung, Landwirtschaft und Verbraucherschutz

SLA

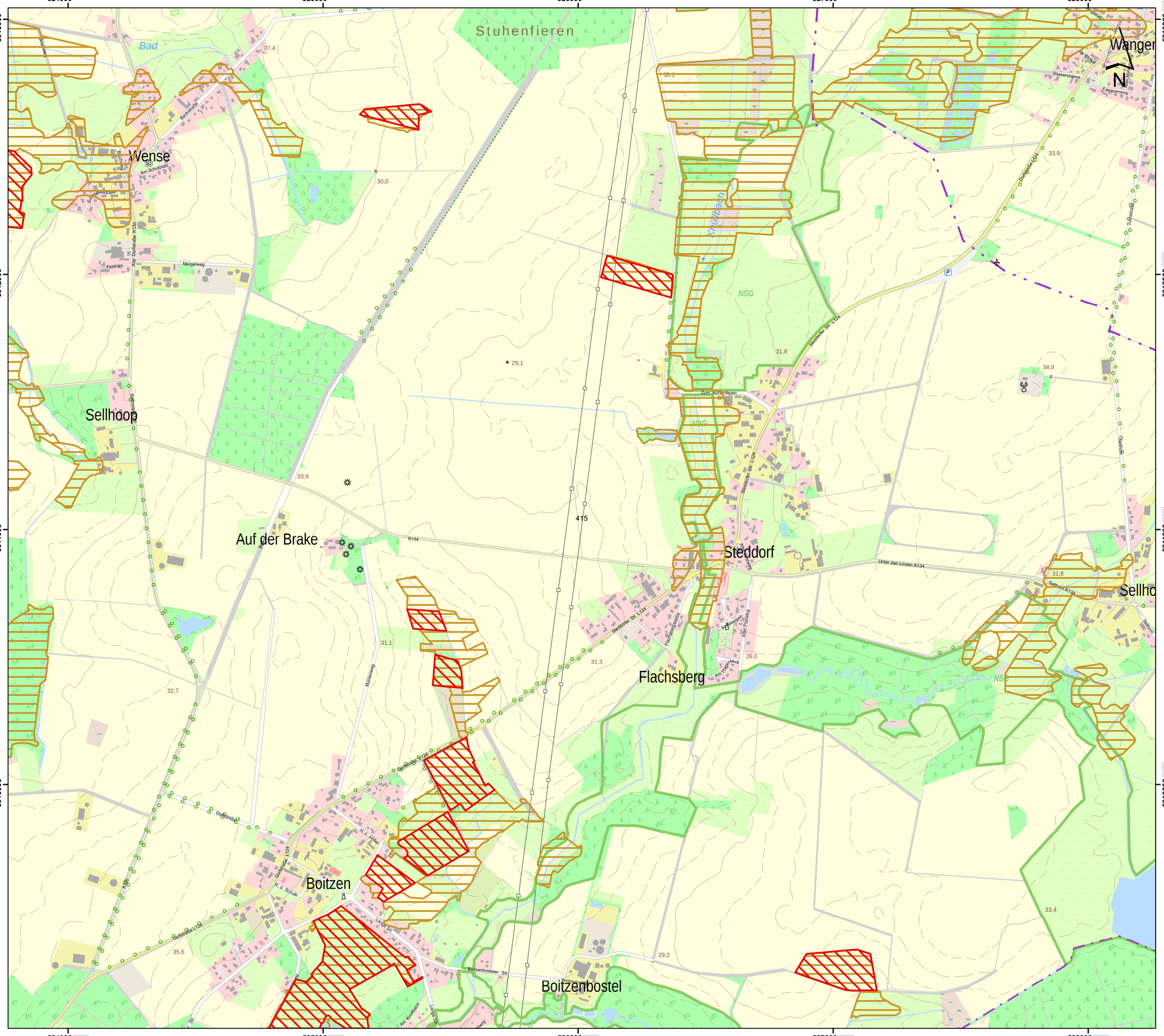

Lageübersicht

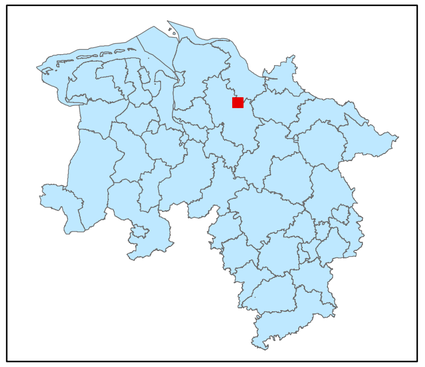

Legende

kohlenstoffreiche Böden

kohlenstoffreiche Böden (Moortreposole)

Landesgrenze

0 0,125 0,25 0,5 0,75 1

Kilometer

Hintergrundkarte:
Amtliche Präsentation 1 : 10 000

Vervielfältigung der Grundlagenkarte nur mit Genehmigung des Herausgebers.
Quellenvermerk:
Auszug aus den Geodaten des Landesamtes für Geoinformation und Landesvermessung Niedersachsen

© 2025 LGLN

© GeoBasis-DE / BKG (2025) CC BY 4.0

Vervielfältigung der Fachinformationen nur mit Genehmigung des ML.

Niedersächsische Verordnung zur Ausweisung von Feuchtgebieten und Mooren als Gebietskulisse nach § 11 Abs. 1 und 4 der GAP-Konditionalitäten-Verordnung

Anlage zu § 1 Abs.1

Detailkarte der kohlenstoffreichen Böden inklusive der Moor-Treposole gem. § 11 Abs. 2 GAPKondV

Blattnummer:	415
Erstellungsdatum:	11.02.2025
Maßstab:	1:10.000

Realisiert durch

Niedersächsisches Ministerium für Ernährung, Landwirtschaft und Verbraucherschutz

SLA

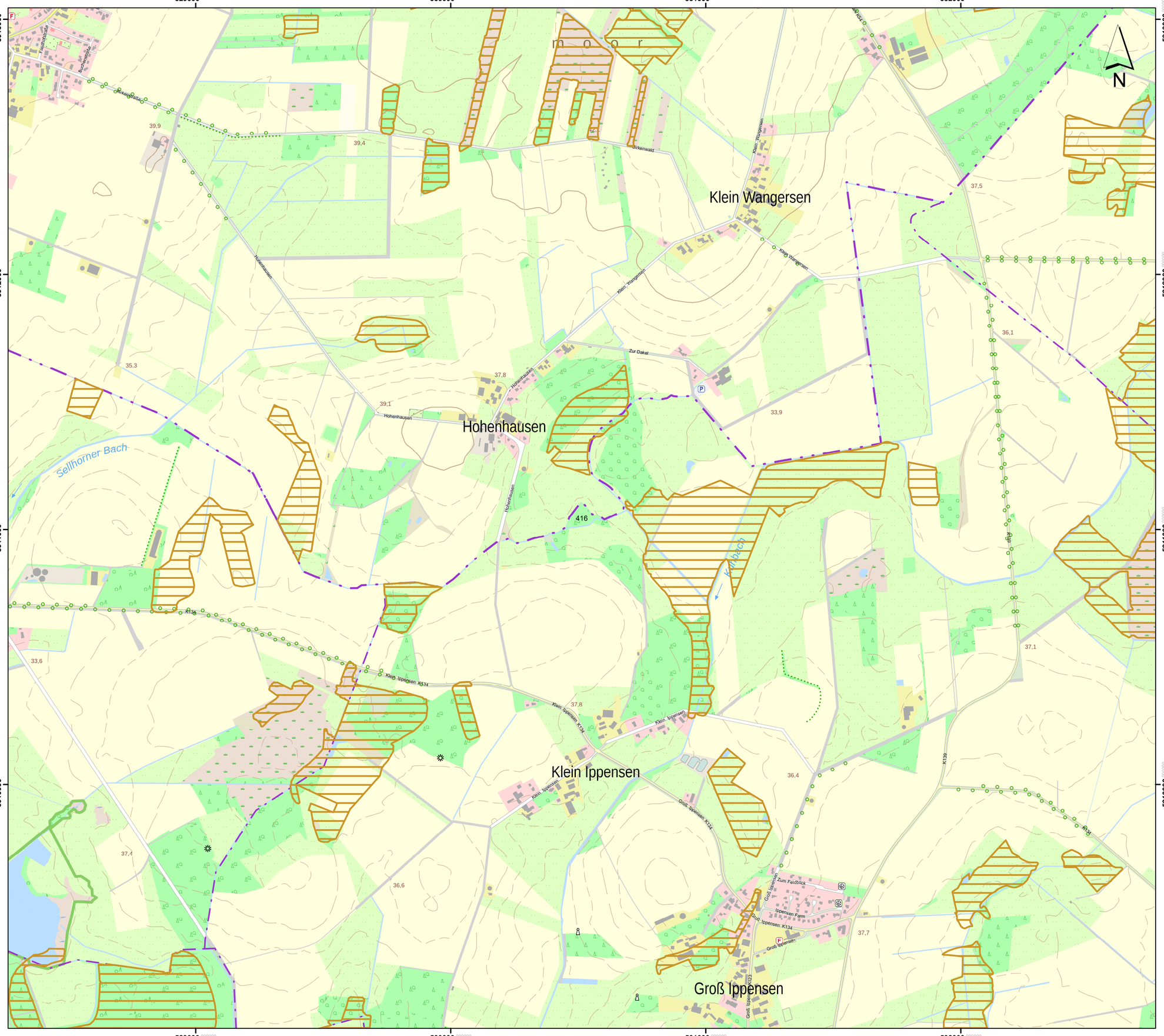

Lageübersicht

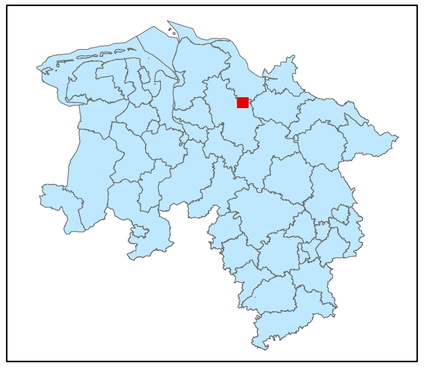

Legende

- kohlenstoffreiche Böden
- kohlenstoffreiche Böden (Moortreposole)
- Landesgrenze

0 0,125 0,25 0,5 0,75 1

Kilometer

Hintergrundkarte:
Amtliche Präsentation 1 : 10 000

Vervielfältigung der Grundlagenkarte nur mit Genehmigung des Herausgebers.
Quellenvermerk:
Auszug aus den Geodaten des Landesamtes für Geoinformation und Landesvermessung Niedersachsen

© 2025 LGLN

© GeoBasis-DE / BKG (2025) CC BY 4.0

Vervielfältigung der Fachinformationen nur mit Genehmigung des ML.

Niedersächsische Verordnung zur Ausweisung von Feuchtgebieten und Mooren als Gebietskulisse nach § 11 Abs. 1 und 4 der GAP-Konditionalitäten-Verordnung

Anlage zu § 1 Abs.1

Detailkarte der kohlenstoffreichen Böden inklusive der Moor-Treposole gem. § 11 Abs. 2 GAPKondV

Blattnummer:	416
Erstellungsdatum:	11.02.2025
Maßstab:	1:10.000

Realisiert durch

Niedersächsisches Ministerium für Ernährung, Landwirtschaft und Verbraucherschutz

SLA

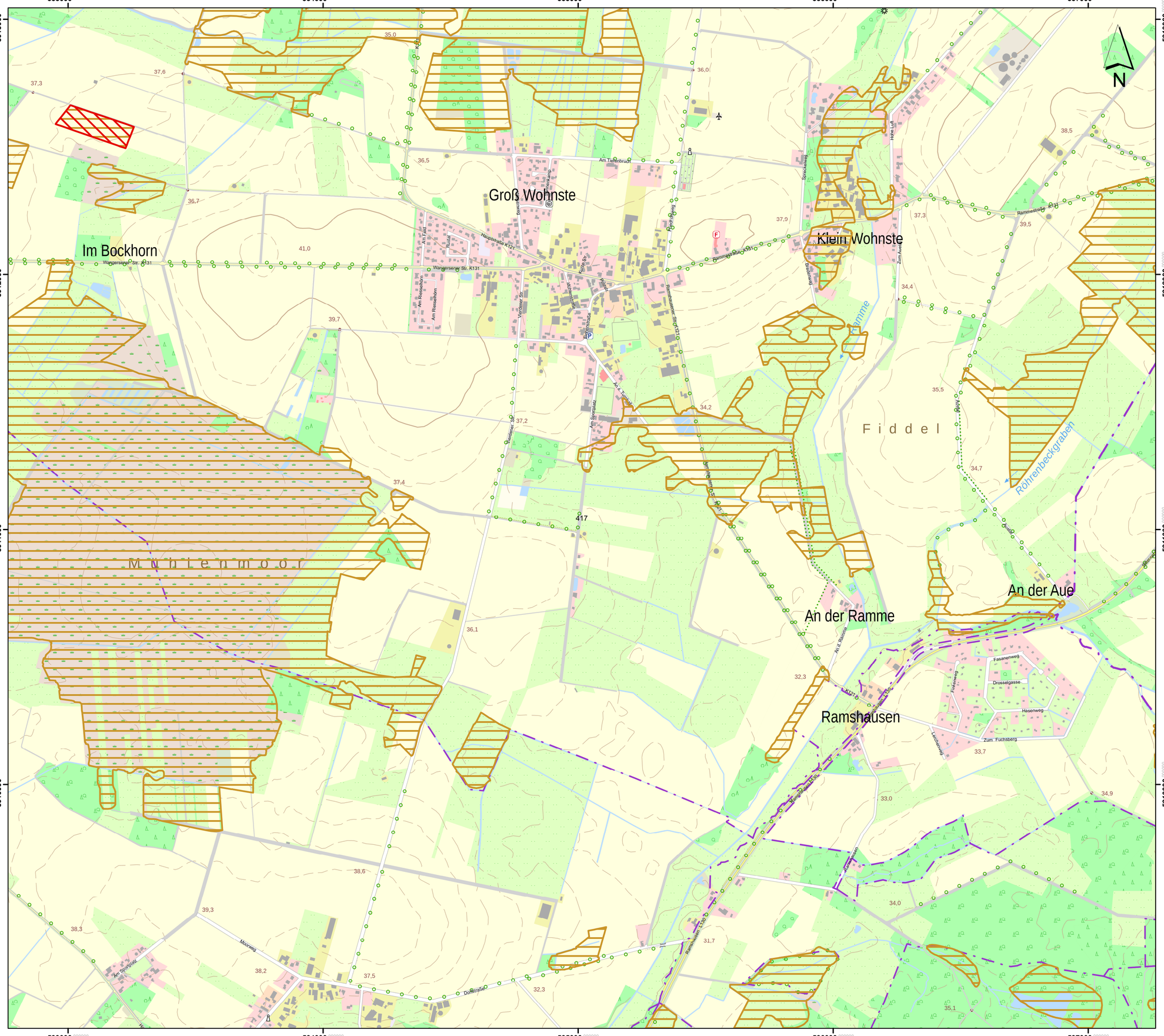
533000
534000
535000
536000
537000
5913000
5912000
5911000
5910000
N
Groß Wohnste
Klein Wohnste
Im Bockhorn
An der Ramme
An der Aue
Ramshausen
F i d d e l
M u h l e n m o o r
Rümme
Röhrenbeckgraben
Wangerser Str. K131
Rammestraße K121
Ramshausen L130
Am Sportplatz
Moorweg
Dorfstraße
Am Tiefenbruch
Am Rennbahn
Am Reesahorn
Am Sportplatz
Verdener Str.
Am Schützenplatz
Rammestraße Süd K121
Am Rennbahn
Am Sportplatz
Am Ramme
Fasanenweg
Drosselgasse
Finkenweg
Hasenweg
Zum Fuchsberg
Lerchenweg
Ringstraße
Am Rennbahn
Am Sportplatz
Moorweg
Dorfstraße
Am Tiefenbruch

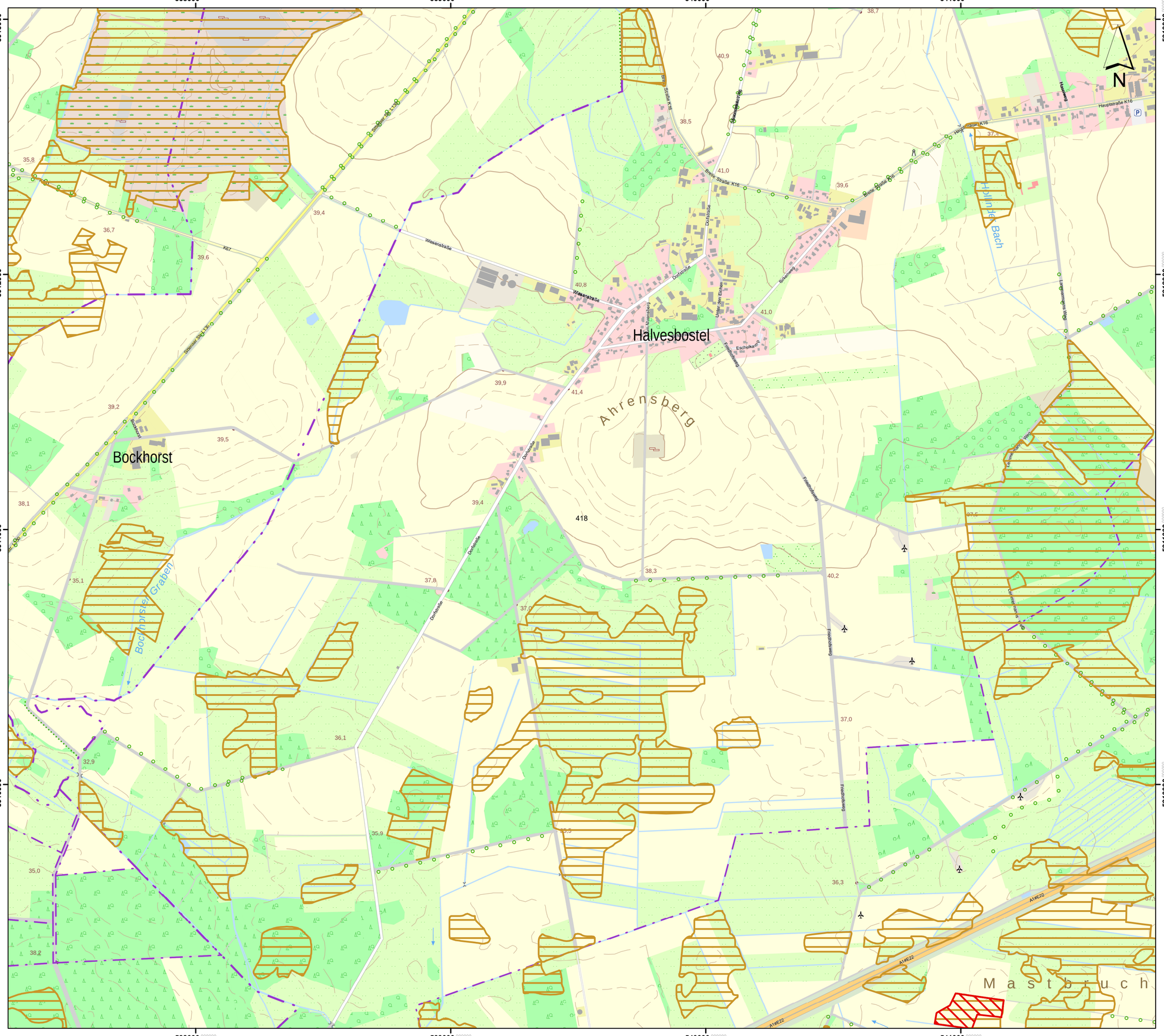

Lageübersicht

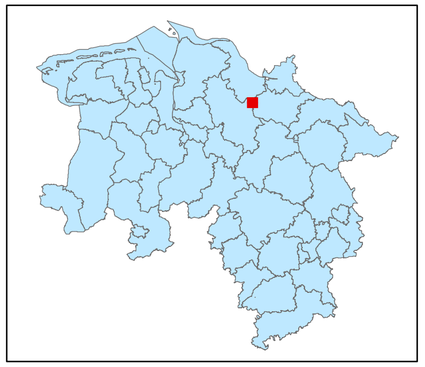

Legende

kohlenstoffreiche Böden

kohlenstoffreiche Böden (Moortreposole)

Landesgrenze

0 0,125 0,25 0,5 0,75 1

Kilometer

Hintergrundkarte:
Amtliche Präsentation 1 : 10 000

Vervielfältigung der Grundlagenkarte nur mit Genehmigung des Herausgebers.
Quellenvermerk:
Auszug aus den Geodaten des Landesamtes für Geoinformation und Landesvermessung Niedersachsen

© 2025 LGLN

© GeoBasis-DE / BKG (2025) CC BY 4.0

Vervielfältigung der Fachinformationen nur mit Genehmigung des ML.

Niedersächsische Verordnung zur Ausweisung von Feuchtgebieten und Mooren als Gebietskulisse nach § 11 Abs. 1 und 4 der GAP-Konditionalitäten-Verordnung

Anlage zu § 1 Abs.1

Detailkarte der kohlenstoffreichen Böden inklusive der Moor-Treposole gem. § 11 Abs. 2 GAPKondV

Blattnummer:	418
Erstellungsdatum:	11.02.2025
Maßstab:	1:10.000

Realisiert durch

Niedersächsisches Ministerium für Ernährung, Landwirtschaft und Verbraucherschutz

SLA

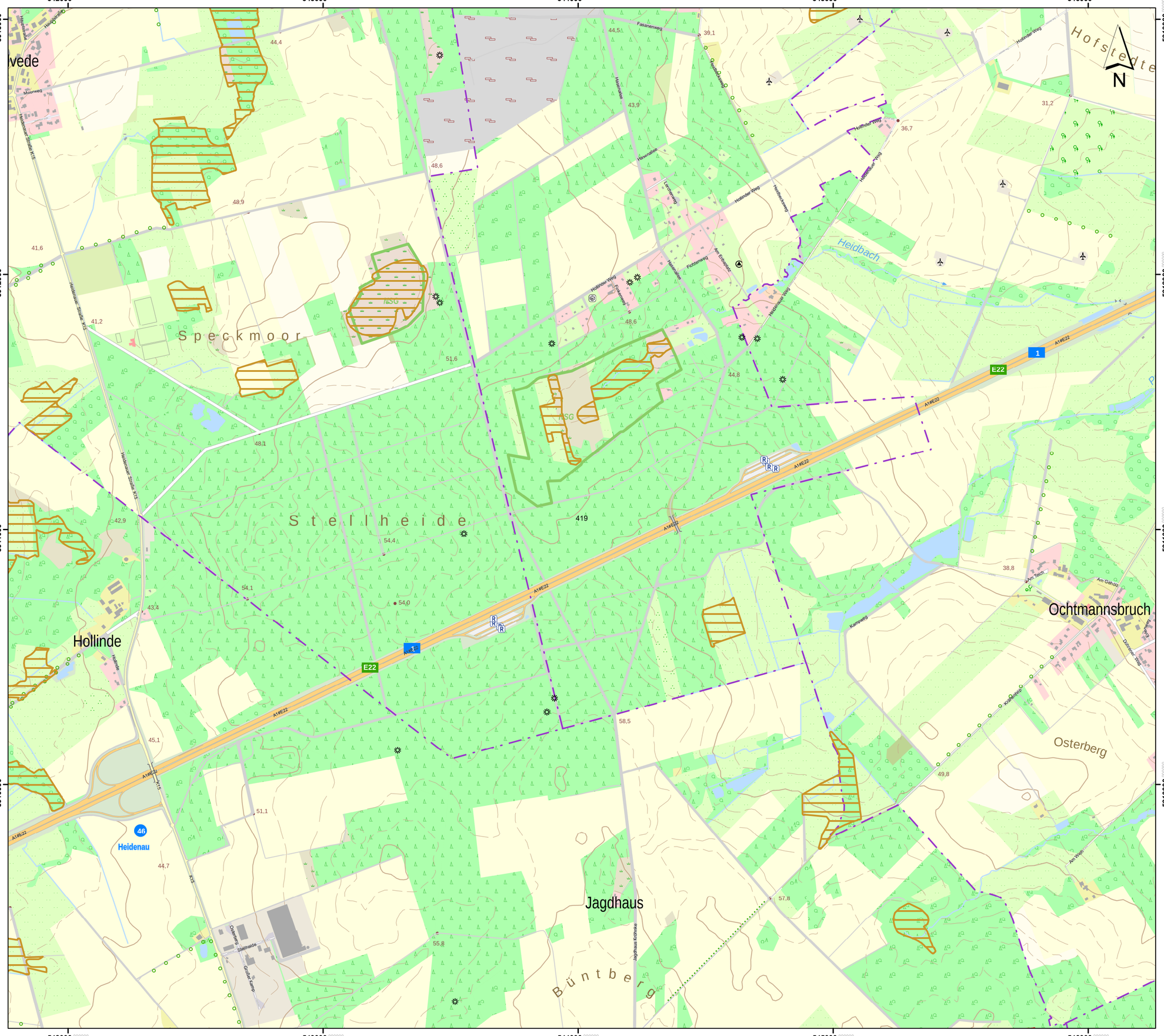

Lageübersicht

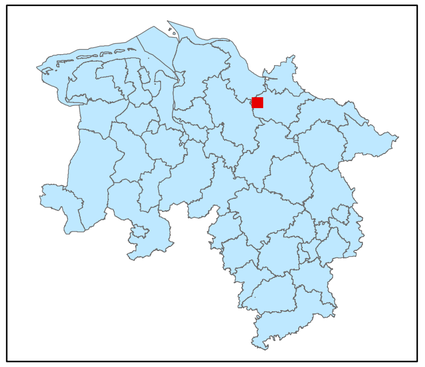

Legende

- kohlenstoffreiche Böden
- kohlenstoffreiche Böden (Moortreposole)
- Landesgrenze

0 0,125 0,25 0,5 0,75 1

Kilometer

Hintergrundkarte:
Amtliche Präsentation 1 : 10 000

Vervielfältigung der Grundlagenkarte nur mit Genehmigung des Herausgebers.
Quellenvermerk:
Auszug aus den Geodaten des Landesamtes für Geoinformation und Landesvermessung Niedersachsen

© 2025 LGLN

© GeoBasis-DE / BKG (2025) CC BY 4.0

Vervielfältigung der Fachinformationen nur mit Genehmigung des ML.

Niedersächsische Verordnung zur Ausweisung von Feuchtgebieten und Mooren als Gebietskulisse nach § 11 Abs. 1 und 4 der GAP-Konditionalitäten-Verordnung

Anlage zu § 1 Abs.1

Detailkarte der kohlenstoffreichen Böden inklusive der Moor-Treposole gem. § 11 Abs. 2 GAPKondV

Blattnummer:	419
Erstellungsdatum:	11.02.2025
Maßstab:	1:10.000

Realisiert durch

Niedersächsisches Ministerium für Ernährung, Landwirtschaft und Verbraucherschutz

SLA

Lageübersicht

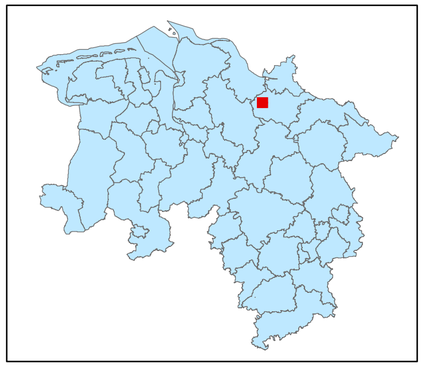

Legende

kohlenstoffreiche Böden

kohlenstoffreiche Böden (Moortreposole)

Landesgrenze

0 0,125 0,25 0,5 0,75 1

Kilometer

Hintergrundkarte:
Amtliche Präsentation 1 : 10 000

Vervielfältigung der Grundlagenkarte nur mit Genehmigung des Herausgebers.
Quellenvermerk:
Auszug aus den Geodaten des Landesamtes für Geoinformation und Landesvermessung Niedersachsen

© 2025 LGLN

© GeoBasis-DE / BKG (2025) CC BY 4.0

Vervielfältigung der Fachinformationen nur mit Genehmigung des ML.

Niedersächsische Verordnung zur Ausweisung von Feuchtgebieten und Mooren als Gebietskulisse nach § 11 Abs. 1 und 4 der GAP-Konditionalitäten-Verordnung

Anlage zu § 1 Abs.1

Detailkarte der kohlenstoffreichen Böden inklusive der Moor-Treposole gem. § 11 Abs. 2 GAPKondV

Blattnummer:	420
Erstellungsdatum:	11.02.2025
Maßstab:	1:10.000

Realisiert durch

Niedersächsisches Ministerium für Ernährung, Landwirtschaft und Verbraucherschutz

SLA

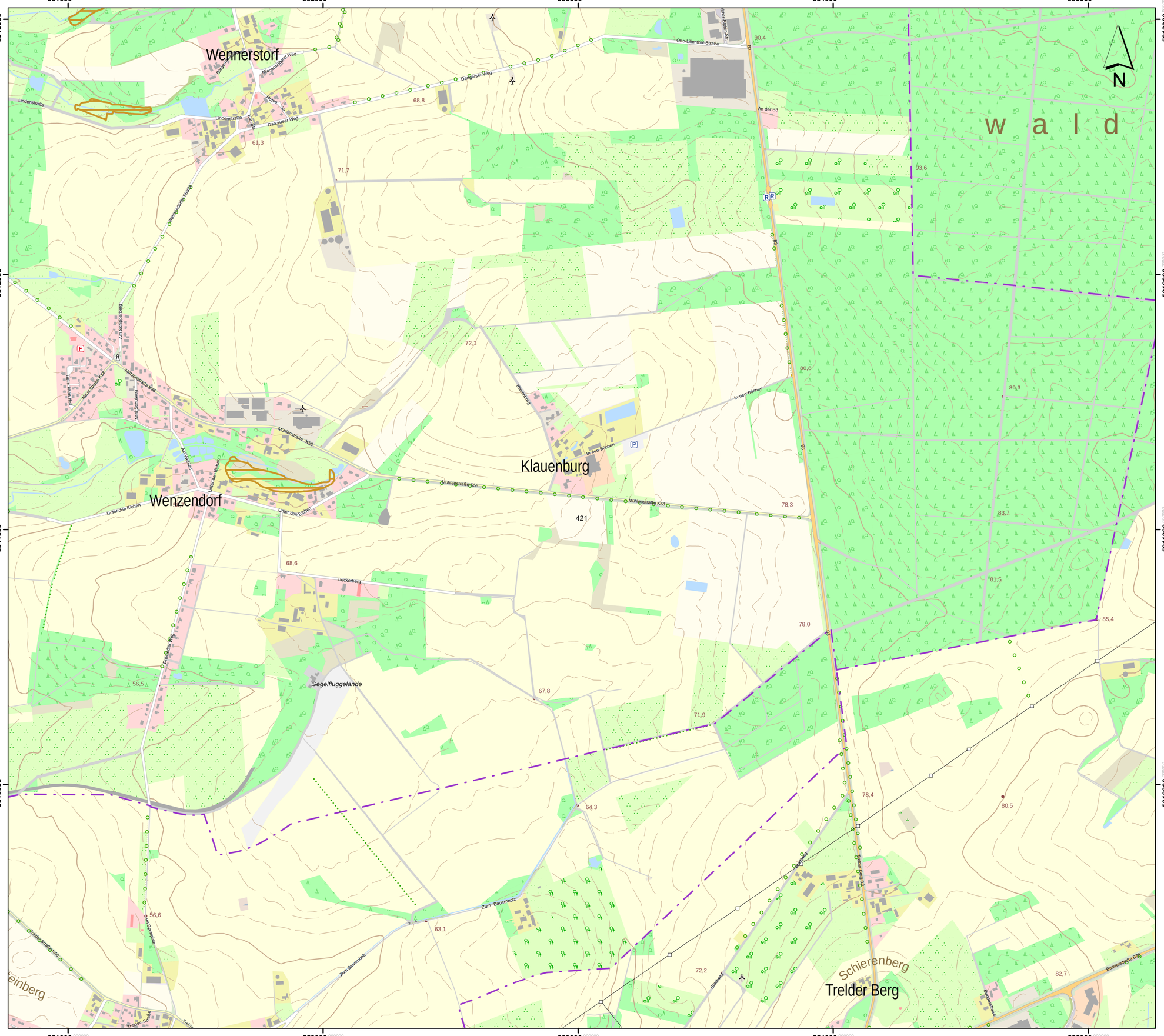

Lageübersicht

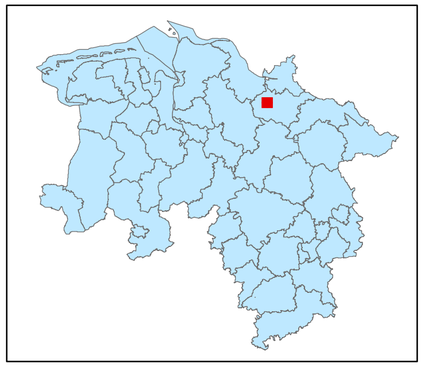

Legende

- kohlenstoffreiche Böden
- kohlenstoffreiche Böden (Moortreposole)
- Landesgrenze

0 0,125 0,25 0,5 0,75 1

Kilometer

Hintergrundkarte:
Amtliche Präsentation 1 : 10 000

Vervielfältigung der Grundlagenkarte nur mit Genehmigung des Herausgebers.
Quellenvermerk:
Auszug aus den Geodaten des Landesamtes für Geoinformation und Landesvermessung Niedersachsen

© 2025 LGLN

© GeoBasis-DE / BKG (2025) CC BY 4.0

Vervielfältigung der Fachinformationen nur mit Genehmigung des ML.

Niedersächsische Verordnung zur Ausweisung von Feuchtgebieten und Mooren als Gebietskulisse nach § 11 Abs. 1 und 4 der GAP-Konditionalitäten-Verordnung

Anlage zu § 1 Abs.1

Detailkarte der kohlenstoffreichen Böden inklusive der Moor-Treposole gem. § 11 Abs. 2 GAPKondV

Blattnummer:	421
Erstellungsdatum:	11.02.2025
Maßstab:	1:10.000

Realisiert durch

Niedersächsisches Ministerium für Ernährung, Landwirtschaft und Verbraucherschutz

SLA

Lageübersicht

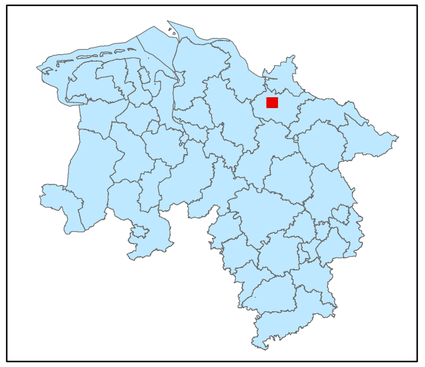

Legende

kohlenstoffreiche Böden

kohlenstoffreiche Böden (Moortreposole)

Landesgrenze

0 0,125 0,25 0,5 0,75 1

Kilometer

Hintergrundkarte:
Amtliche Präsentation 1 : 10 000

Vervielfältigung der Grundlagenkarte nur mit Genehmigung des Herausgebers.
Quellenvermerk:
Auszug aus den Geodaten des Landesamtes für Geoinformation und Landesvermessung Niedersachsen

© 2025 LGLN

© GeoBasis-DE / BKG (2025) CC BY 4.0

Vervielfältigung der Fachinformationen nur mit Genehmigung des ML.

Niedersächsische Verordnung zur Ausweisung von Feuchtgebieten und Mooren als Gebietskulisse nach § 11 Abs. 1 und 4 der GAP-Konditionalitäten-Verordnung

Anlage zu § 1 Abs.1

Detailkarte der kohlenstoffreichen Böden inklusive der Moor-Treposole gem. § 11 Abs. 2 GAPKondV

Blattnummer:	422
Erstellungsdatum:	11.02.2025
Maßstab:	1:10.000

Realisiert durch

Niedersächsisches Ministerium für Ernährung, Landwirtschaft und Verbraucherschutz

SLA

Lageübersicht

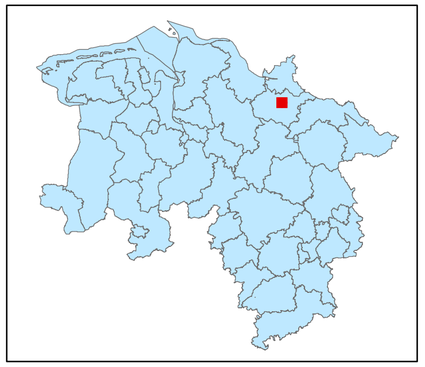

Legende

kohlenstoffreiche Böden

kohlenstoffreiche Böden (Moortreposole)

Landesgrenze

0 0,125 0,25 0,5 0,75 1

Kilometer

Hintergrundkarte:
Amtliche Präsentation 1 : 10 000

Vervielfältigung der Grundlagenkarte nur mit Genehmigung des Herausgebers.
Quellenvermerk:
Auszug aus den Geodaten des Landesamtes für Geoinformation und Landesvermessung Niedersachsen

© 2025 LGLN

© GeoBasis-DE / BKG (2025) CC BY 4.0

Vervielfältigung der Fachinformationen nur mit Genehmigung des ML.

Niedersächsische Verordnung zur Ausweisung von Feuchtgebieten und Mooren als Gebietskulisse nach § 11 Abs. 1 und 4 der GAP-Konditionalitäten-Verordnung

Anlage zu § 1 Abs.1

Detailkarte der kohlenstoffreichen Böden inklusive der Moor-Treposole gem. § 11 Abs. 2 GAPKondV

Blattnummer:	423
Erstellungsdatum:	11.02.2025
Maßstab:	1:10.000

Realisiert durch

Niedersächsisches Ministerium für Ernährung, Landwirtschaft und Verbraucherschutz

SLA

Lageübersicht

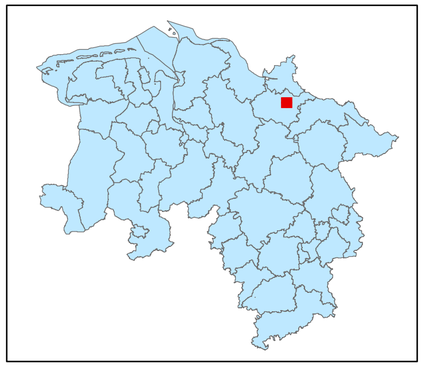

Legende

kohlenstoffreiche Böden

kohlenstoffreiche Böden (Moortreposole)

Landesgrenze

0 0,125 0,25 0,5 0,75 1

Kilometer

Hintergrundkarte:
Amtliche Präsentation 1 : 10 000

Vervielfältigung der Grundlagenkarte nur mit Genehmigung des Herausgebers.
Quellenvermerk:
Auszug aus den Geodaten des Landesamtes für Geoinformation und Landesvermessung Niedersachsen

© 2025 LGLN

© GeoBasis-DE / BKG (2025) CC BY 4.0

Vervielfältigung der Fachinformationen nur mit Genehmigung des ML.

Niedersächsische Verordnung zur Ausweisung von Feuchtgebieten und Mooren als Gebietskulisse nach § 11 Abs. 1 und 4 der GAP-Konditionalitäten-Verordnung

Anlage zu § 1 Abs.1

Detailkarte der kohlenstoffreichen Böden inklusive der Moor-Treposole gem. § 11 Abs. 2 GAPKondV

Blattnummer:	424
Erstellungsdatum:	11.02.2025
Maßstab:	1:10.000

Realisiert durch

Niedersächsisches Ministerium für Ernährung, Landwirtschaft und Verbraucherschutz

SLA

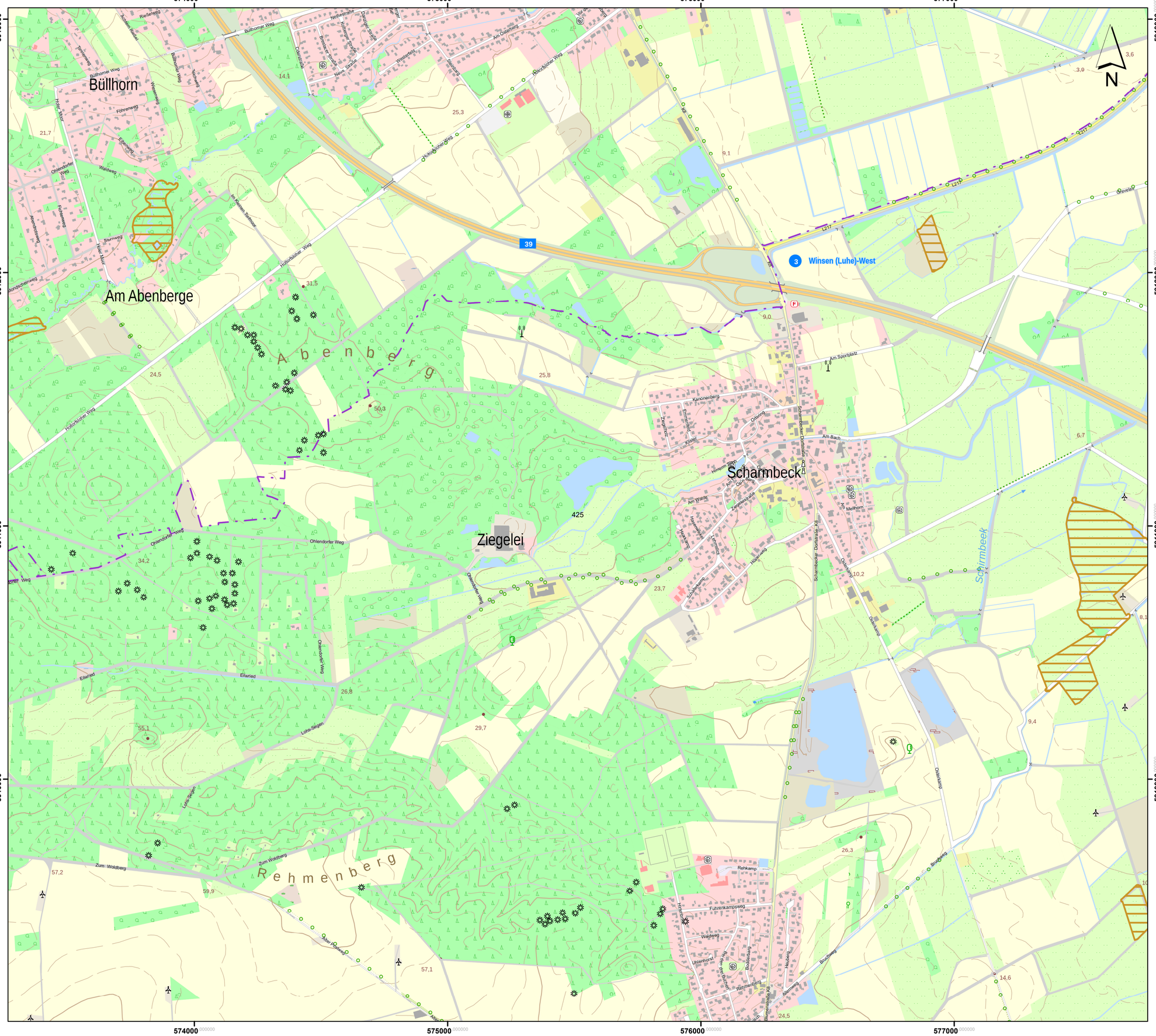

Lageübersicht

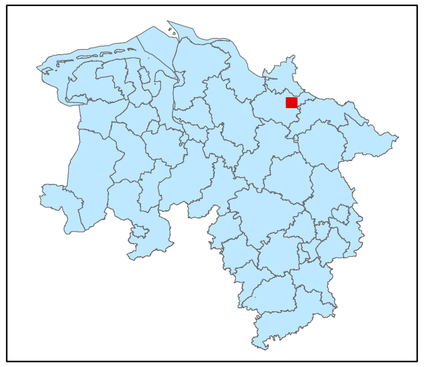

Legende

- kohlenstoffreiche Böden
- kohlenstoffreiche Böden (Moortreposole)
- Landesgrenze

0 0,125 0,25 0,5 0,75 1
Kilometer

Hintergrundkarte:
Amtliche Präsentation 1 : 10 000

Vervielfältigung der Grundlagenkarte nur mit Genehmigung des Herausgebers.
Quellenvermerk:
Auszug aus den Geodaten des Landesamtes für Geoinformation und Landesvermessung Niedersachsen

© 2025 LGLN

© GeoBasis-DE / BKG (2025) CC BY 4.0

Vervielfältigung der Fachinformationen nur mit Genehmigung des ML.

Niedersächsische Verordnung zur Ausweisung von Feuchtgebieten und Mooren als Gebietskulisse nach § 11 Abs. 1 und 4 der GAP-Konditionalitäten-Verordnung

Anlage zu § 1 Abs.1

Detailkarte der kohlenstoffreichen Böden inklusive der Moor-Treposole gem. § 11 Abs. 2 GAPKondV

Blattnummer:	425
Erstellungsdatum:	11.02.2025
Maßstab:	1:10.000

Realisiert durch

Niedersächsisches Ministerium für Ernährung, Landwirtschaft und Verbraucherschutz

SLA

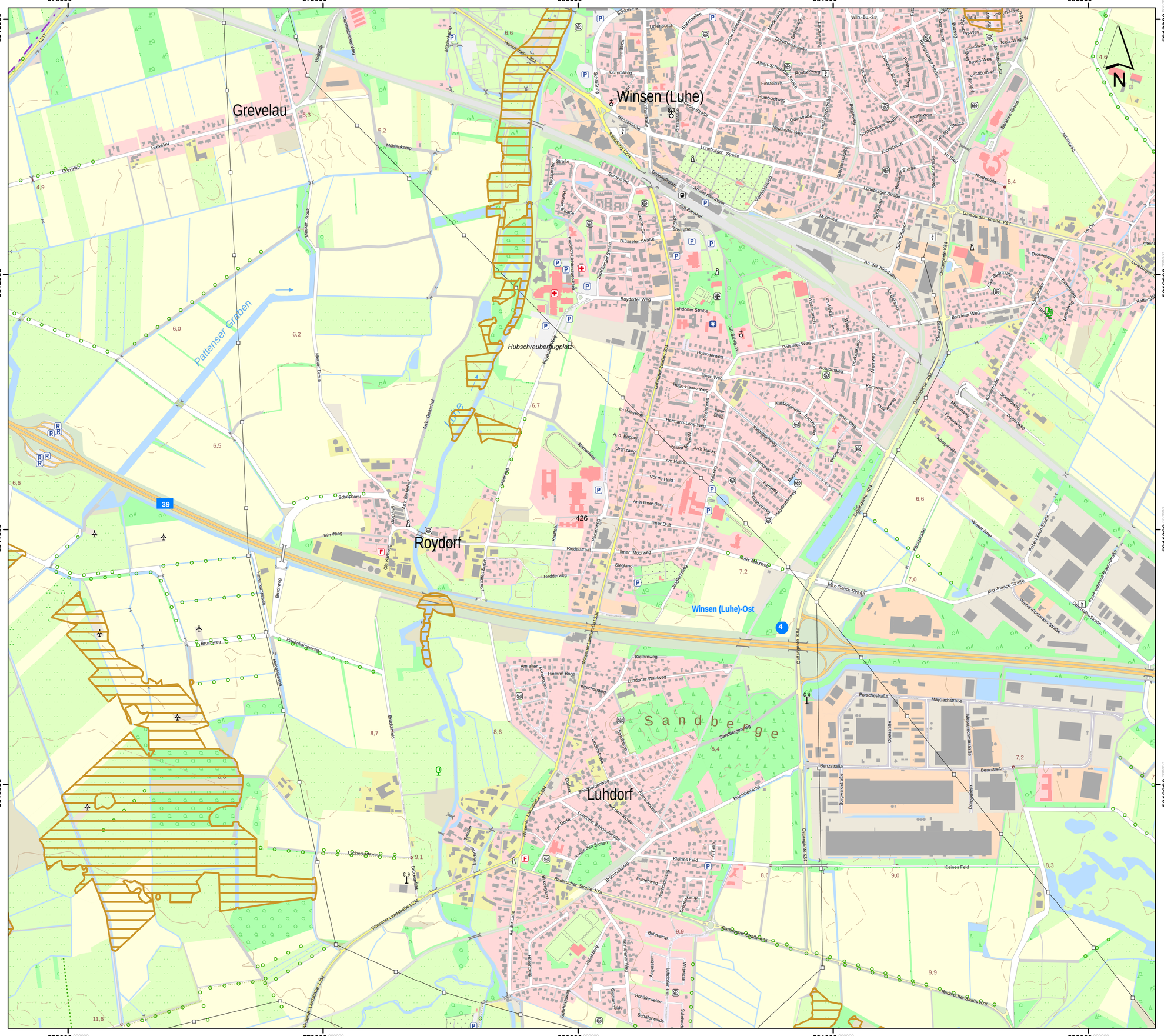
578000
579000
580000
581000
582000
5913000
5912000
5911000
5910000
Grevelau
Winsen (Luhe)
Roydorf
Luhdorf
Pattenser Graben
Luhe
Hubschrauberlandeplatz
Winsen (Luhe)-Ost
Sandberge
426
39
4
Mühlenkamp
Meister Brook
Ahrn Bleiterhof
Ahrn Hasloh
Ahrn Ilmer Berg
Ilmer Moorweg
Ilmer Dritt
Ilmer Weg
Ahrn Wieg
Ahrn Kirchweg
Ahrn Ulfen Busch
Ahrn Bruchweg
Ahrn Hasenkamp
Ahrn Helvesiekweg
Ahrn Brookfeld
Ahrn Lohbergsweg
Ahrn Tweelen
Ahrn Luhdorfer Bahnhofsfeld
Ahrn Luhdorfer Waldweg
Ahrn Kiefernweg
Ahrn Hinterm Bögel
Ahrn Kirschenweg
Ahrn Sandbergenweg
Ahrn Tondernstraße
Ahrn Brummelkamp
Ahrn Immenweg
Ahrn Buhrkamp
Ahrn Schäferweide
Ahrn Angelstatt
Ahrn Wiesenweg
Ahrn Schimmelweg
Ahrn Schulenburg
Ahrn Hasloh
Ahrn Ilmer Weg
Ahrn Ilmer Moorweg
Ahrn Siegland
Ahrn Redderweg
Ahrn Riedelstraat
Ahrn Kraftwerk
Ahrn Hasenkamp
Ahrn Bruch

583000 584000 585000 586000

5913000 5912000 5911000

N

Borstel

Habichtshorst

Sangenstedt

Schleusengraben

Bruchbach

Möhrengraben

Hausbach

NSG

Golfplatz

427

39

Lageübersicht

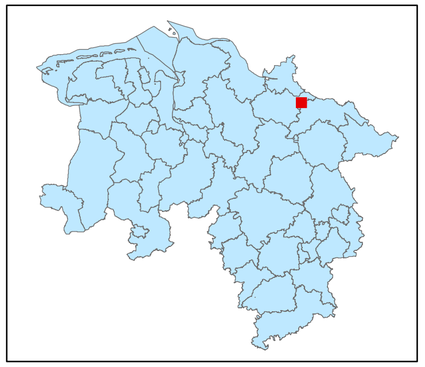

Legende

kohlenstoffreiche Böden

kohlenstoffreiche Böden (Moortreposole)

Landesgrenze

0 0,125 0,25 0,5 0,75 1

Kilometer

Hintergrundkarte:
Amtliche Präsentation 1 : 10 000

Vervielfältigung der Grundlagenkarte nur mit Genehmigung des Herausgebers.
Quellenvermerk:
Auszug aus den Geodaten des Landesamtes für Geoinformation und Landesvermessung Niedersachsen

© 2025 LGLN

© GeoBasis-DE / BKG (2025) CC BY 4.0

Vervielfältigung der Fachinformationen nur mit Genehmigung des ML.

Niedersächsische Verordnung zur Ausweisung von Feuchtgebieten und Mooren als Gebietskulisse nach § 11 Abs. 1 und 4 der GAP-Konditionalitäten-Verordnung

Anlage zu § 1 Abs.1

Detailkarte der kohlenstoffreichen Böden inklusive der Moor-Treposole gem. § 11 Abs. 2 GAPKondV

Blattnummer:	427
Erstellungsdatum:	11.02.2025
Maßstab:	1:10.000

Realisiert durch

Niedersächsisches Ministerium für Ernährung, Landwirtschaft und Verbraucherschutz

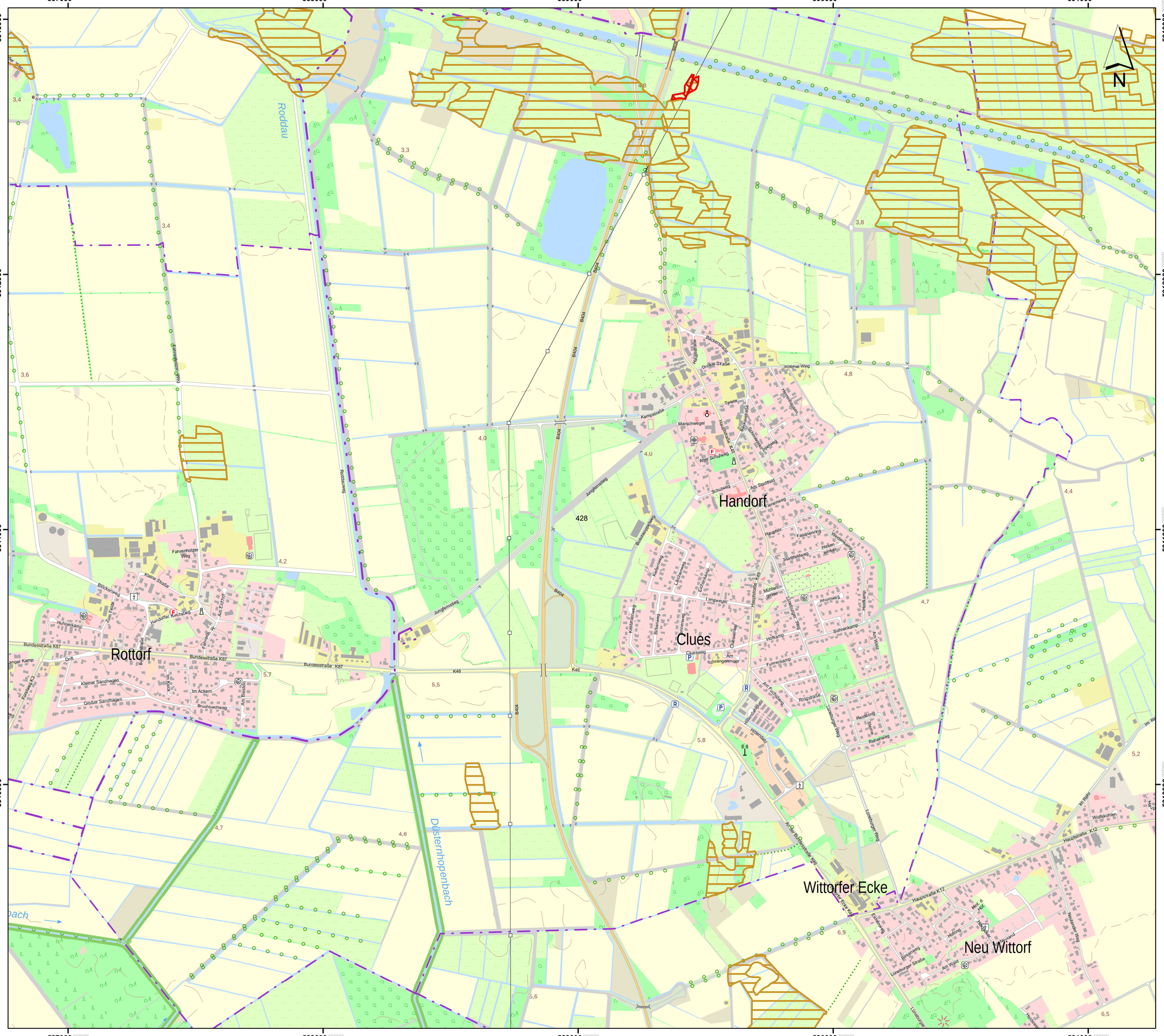

Lageübersicht

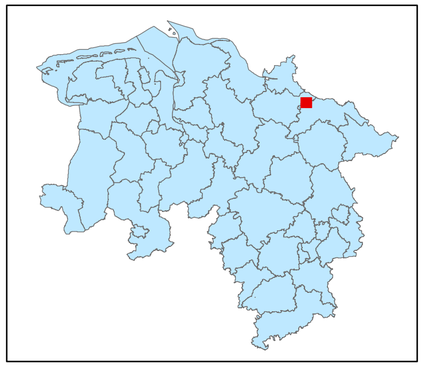

Legende

- kohlenstoffreiche Böden
- kohlenstoffreiche Böden (Moortreposole)
- Landesgrenze

0 0,125 0,25 0,5 0,75 1

Kilometer

Hintergrundkarte:
Amtliche Präsentation 1 : 10 000

Vervielfältigung der Grundlagenkarte nur mit Genehmigung des Herausgebers.
Quellenvermerk:
Auszug aus den Geodaten des Landesamtes für Geoinformation und Landesvermessung Niedersachsen

© 2025 LGLN

© GeoBasis-DE / BKG (2025) CC BY 4.0

Vervielfältigung der Fachinformationen nur mit Genehmigung des ML.

Niedersächsische Verordnung zur Ausweisung von Feuchtgebieten und Mooren als Gebietskulisse nach § 11 Abs. 1 und 4 der GAP-Konditionalitäten-Verordnung

Anlage zu § 1 Abs.1

Detailkarte der kohlenstoffreichen Böden inklusive der Moor-Treposole gem. § 11 Abs. 2 GAPKondV

Blattnummer:	428
Erstellungsdatum:	11.02.2025
Maßstab:	1:10.000

Realisiert durch

Niedersächsisches Ministerium für Ernährung, Landwirtschaft und Verbraucherschutz

SLA

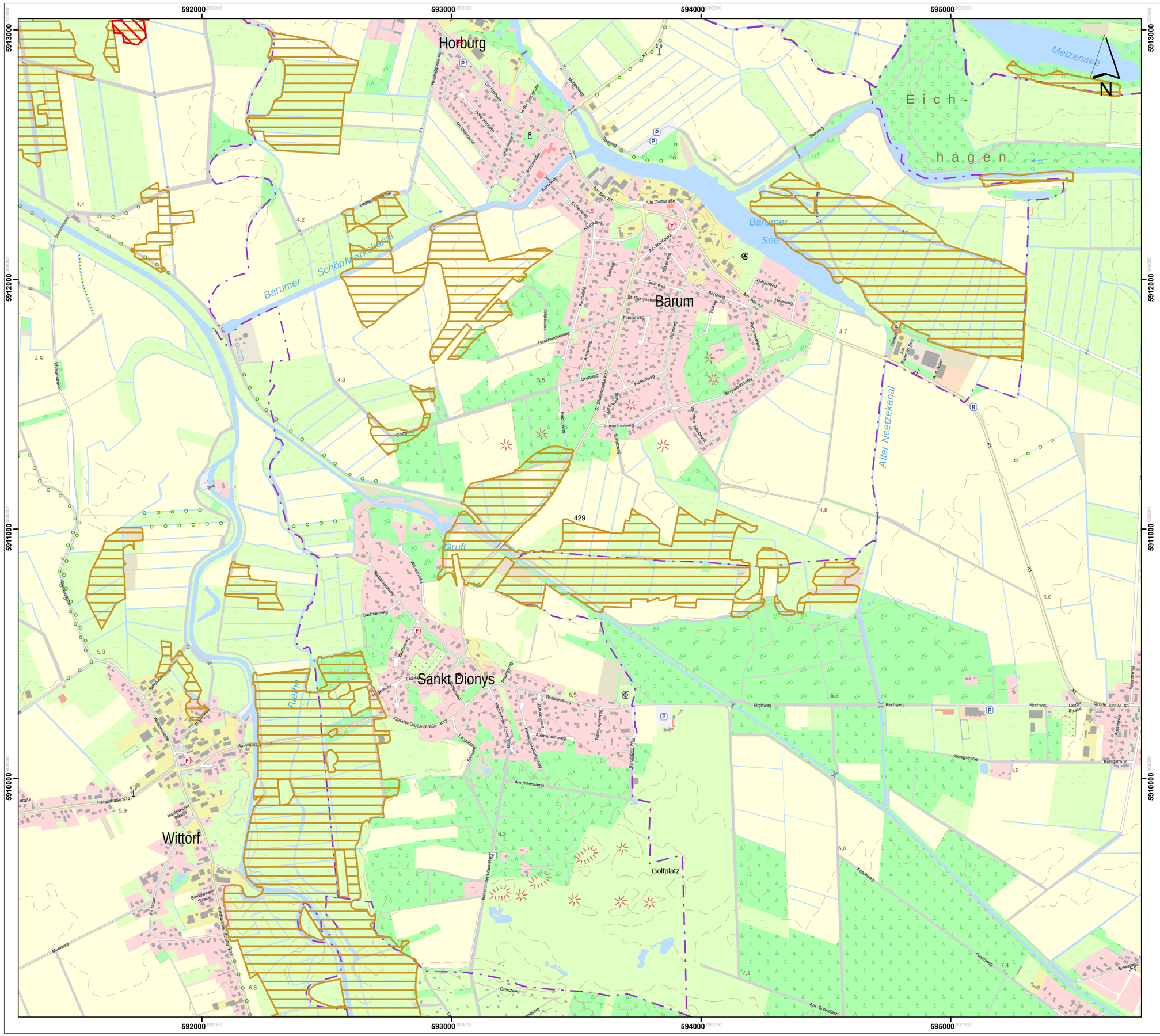

Lageübersicht

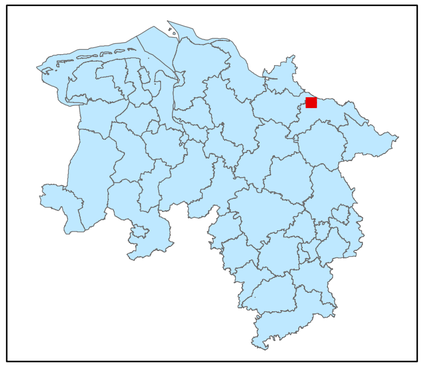

Legende

kohlenstoffreiche Böden

kohlenstoffreiche Böden (Moortreposole)

Landesgrenze

0 0,125 0,25 0,5 0,75 1

Kilometer

Hintergrundkarte:
Amtliche Präsentation 1 : 10 000

Vervielfältigung der Grundlagenkarte nur mit Genehmigung des Herausgebers.
Quellenvermerk:
Auszug aus den Geodaten des Landesamtes für Geoinformation und Landesvermessung Niedersachsen

© 2025 LGLN

© GeoBasis-DE / BKG (2025) CC BY 4.0

Vervielfältigung der Fachinformationen nur mit Genehmigung des ML.

Niedersächsische Verordnung zur Ausweisung von Feuchtgebieten und Mooren als Gebietskulisse nach § 11 Abs. 1 und 4 der GAP-Konditionalitäten-Verordnung

Anlage zu § 1 Abs.1

Detailkarte der kohlenstoffreichen Böden inklusive der Moor-Treposole gem. § 11 Abs. 2 GAPKondV

Blattnummer:	429
Erstellungsdatum:	11.02.2025
Maßstab:	1:10.000

Realisiert durch

Niedersächsisches Ministerium für Ernährung, Landwirtschaft und Verbraucherschutz

SLA

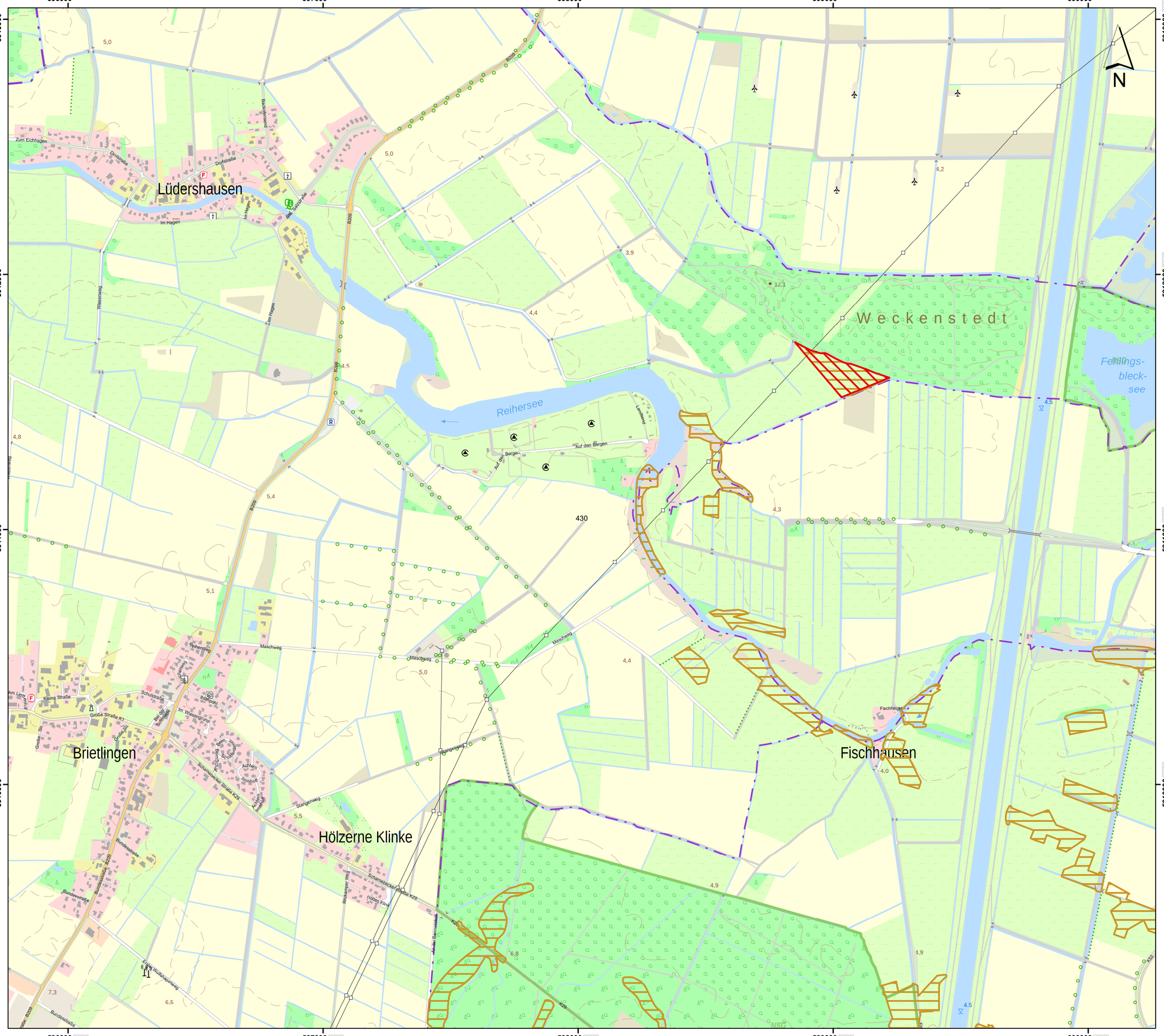

Lageübersicht

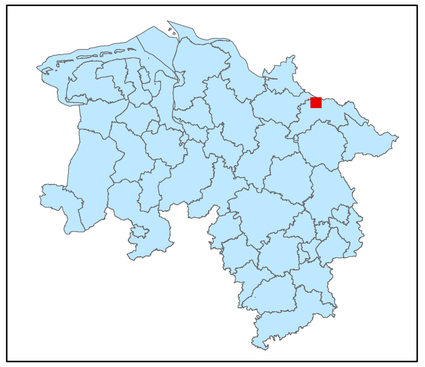

Legende

kohlenstoffreiche Böden

kohlenstoffreiche Böden (Moortreposole)

Landesgrenze

0 0,125 0,25 0,5 0,75 1

Kilometer

Hintergrundkarte:
Amtliche Präsentation 1 : 10 000

Vervielfältigung der Grundlagenkarte nur mit Genehmigung des Herausgebers.
Quellenvermerk:
Auszug aus den Geodaten des Landesamtes für Geoinformation und Landesvermessung Niedersachsen

© 2025 LGLN

© GeoBasis-DE / BKG (2025) CC BY 4.0

Vervielfältigung der Fachinformationen nur mit Genehmigung des ML.

Niedersächsische Verordnung zur Ausweisung von Feuchtgebieten und Mooren als Gebietskulisse nach § 11 Abs. 1 und 4 der GAP-Konditionalitäten-Verordnung

Anlage zu § 1 Abs.1

Detailkarte der kohlenstoffreichen Böden inklusive der Moor-Treposole gem. § 11 Abs. 2 GAPKondV

Blattnummer:	430
Erstellungsdatum:	11.02.2025
Maßstab:	1:10.000

Realisiert durch

Niedersächsisches Ministerium für Ernährung, Landwirtschaft und Verbraucherschutz

SLA

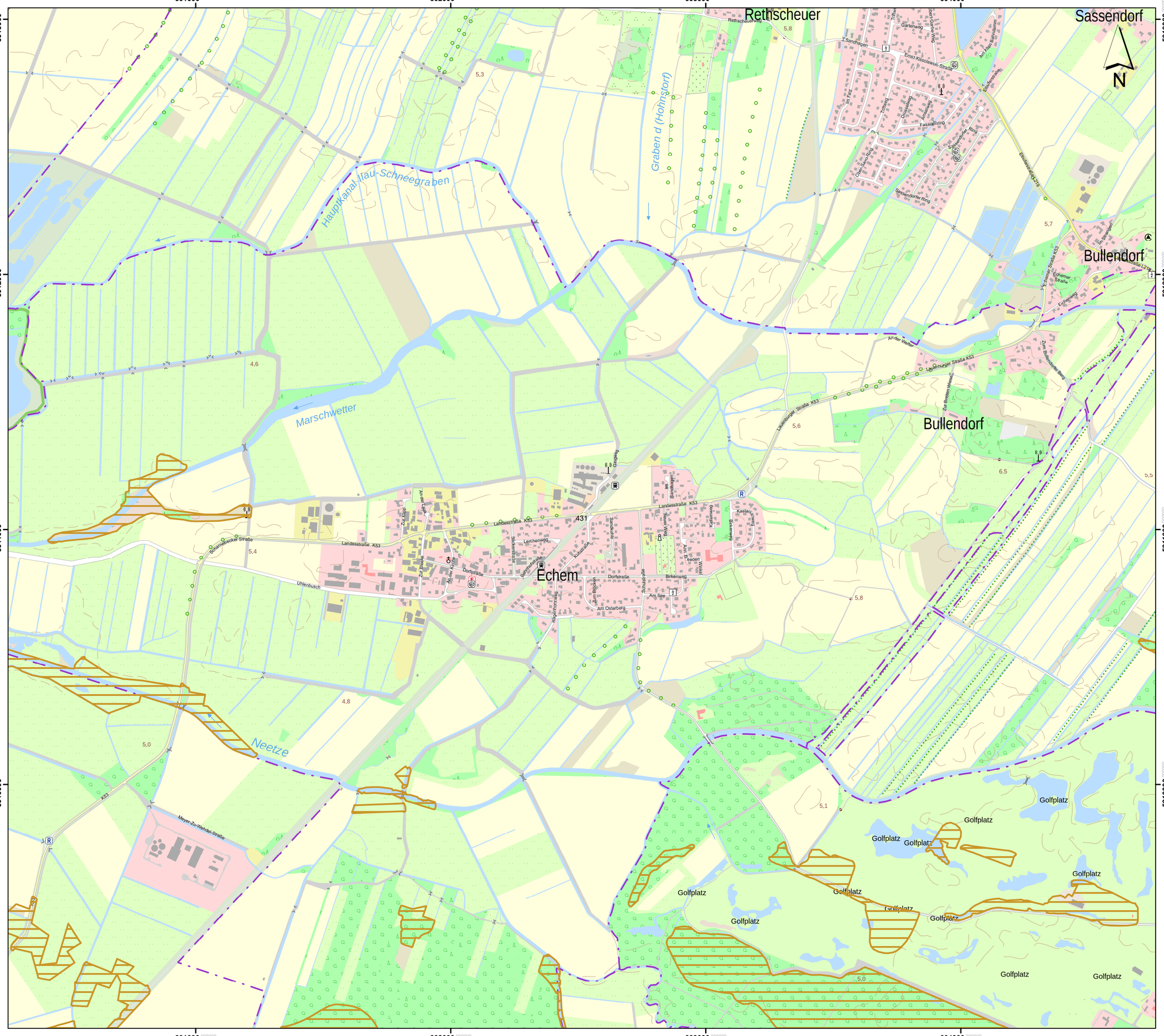

Lageübersicht

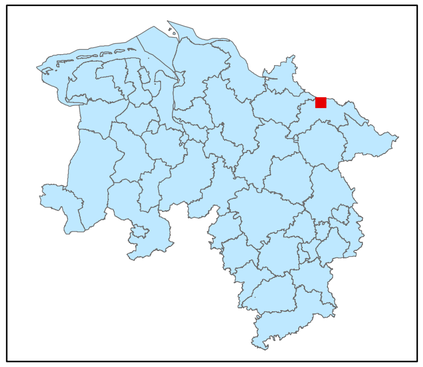

Legende

kohlenstoffreiche Böden

kohlenstoffreiche Böden (Moortreposole)

Landesgrenze

0 0,125 0,25 0,5 0,75 1

Kilometer

Hintergrundkarte:
Amtliche Präsentation 1 : 10 000

Vervielfältigung der Grundlagenkarte nur mit Genehmigung des Herausgebers.
Quellenvermerk:
Auszug aus den Geodaten des Landesamtes für Geoinformation und Landesvermessung Niedersachsen

© 2025 LGLN

© GeoBasis-DE / BKG (2025) CC BY 4.0

Vervielfältigung der Fachinformationen nur mit Genehmigung des ML.

Niedersächsische Verordnung zur Ausweisung von Feuchtgebieten und Mooren als Gebietskulisse nach § 11 Abs. 1 und 4 der GAP-Konditionalitäten-Verordnung

Anlage zu § 1 Abs.1

Detailkarte der kohlenstoffreichen Böden inklusive der Moor-Treposole gem. § 11 Abs. 2 GAPKondV

Blattnummer:	431
Erstellungsdatum:	11.02.2025
Maßstab:	1:10.000

Realisiert durch

Niedersächsisches Ministerium für Ernährung, Landwirtschaft und Verbraucherschutz

SLA

Lageübersicht

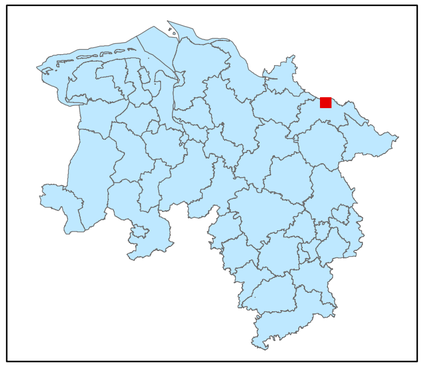

Legende

kohlenstoffreiche Böden

kohlenstoffreiche Böden (Moortreposole)

Landesgrenze

0 0,125 0,25 0,5 0,75 1

Kilometer

Hintergrundkarte:
Amtliche Präsentation 1 : 10 000

Vervielfältigung der Grundlagenkarte nur mit Genehmigung des Herausgebers.
Quellenvermerk:
Auszug aus den Geodaten des Landesamtes für Geoinformation und Landesvermessung Niedersachsen

© 2025 LGLN

© GeoBasis-DE / BKG (2025) CC BY 4.0

Vervielfältigung der Fachinformationen nur mit Genehmigung des ML.

Niedersächsische Verordnung zur Ausweisung von Feuchtgebieten und Mooren als Gebietskulisse nach § 11 Abs. 1 und 4 der GAP-Konditionalitäten-Verordnung

Anlage zu § 1 Abs.1

Detailkarte der kohlenstoffreichen Böden inklusive der Moor-Treposole gem. § 11 Abs. 2 GAPKondV

Blattnummer:	432
Erstellungsdatum:	11.02.2025
Maßstab:	1:10.000

Realisiert durch

Niedersächsisches Ministerium für Ernährung, Landwirtschaft und Verbraucherschutz

SLA

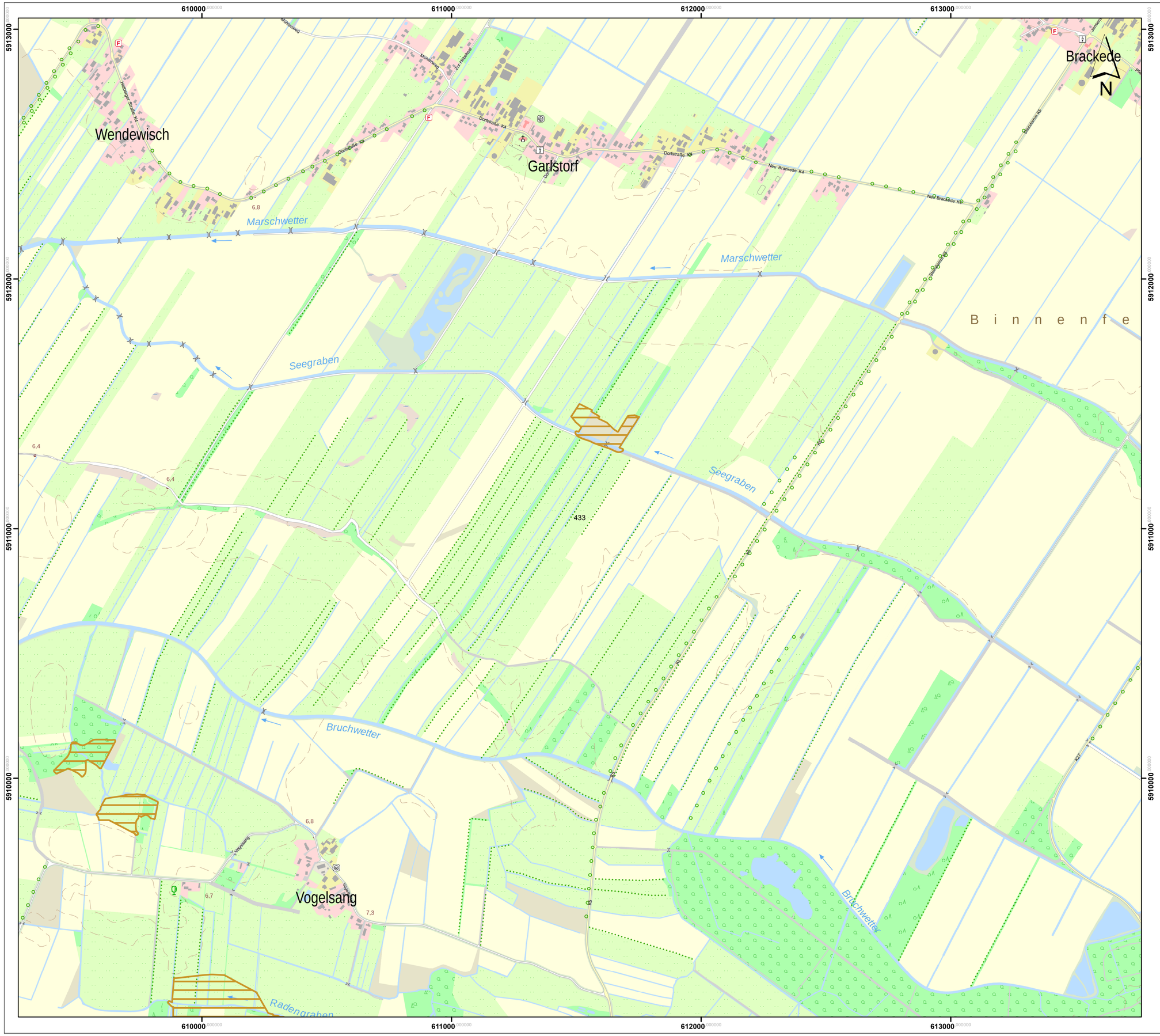

Lageübersicht

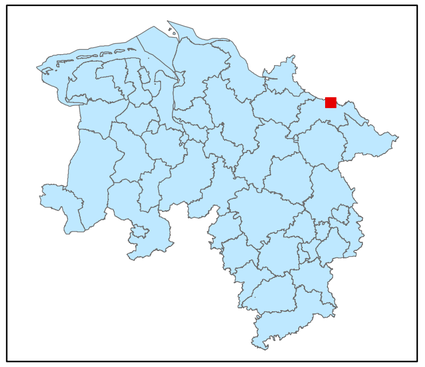

Legende

kohlenstoffreiche Böden

kohlenstoffreiche Böden (Moortreposole)

Landesgrenze

0 0,125 0,25 0,5 0,75 1

Kilometer

Hintergrundkarte:
Amtliche Präsentation 1 : 10 000

Vervielfältigung der Grundlagenkarte nur mit Genehmigung des Herausgebers.
Quellenvermerk:
Auszug aus den Geodaten des Landesamtes für Geoinformation und Landesvermessung Niedersachsen

© 2025 LGLN

© GeoBasis-DE / BKG (2025) CC BY 4.0

Vervielfältigung der Fachinformationen nur mit Genehmigung des ML.

Niedersächsische Verordnung zur Ausweisung von Feuchtgebieten und Mooren als Gebietskulisse nach § 11 Abs. 1 und 4 der GAP-Konditionalitäten-Verordnung

Anlage zu § 1 Abs.1

Detailkarte der kohlenstoffreichen Böden inklusive der Moor-Treposole gem. § 11 Abs. 2 GAPKondV

Blattnummer:	433
Erstellungsdatum:	11.02.2025
Maßstab:	1:10.000

Realisiert durch

Niedersächsisches Ministerium für Ernährung, Landwirtschaft und Verbraucherschutz

SLA

623000 624000 625000 626000 627000

5913000 5912000 5911000 5910000

N

434

Pretzener Schöpfwerksgraben

Sude

Krainke

K55

Dorfstraße

Pretzier

Lageübersicht

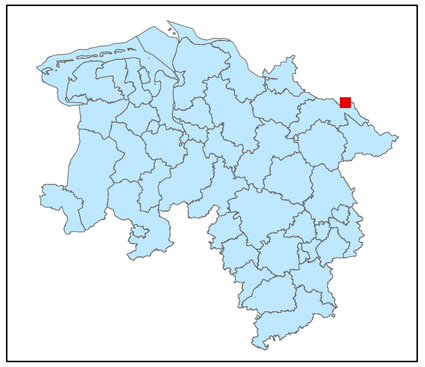

Legende

kohlenstoffreiche Böden

kohlenstoffreiche Böden (Moortreposole)

Landesgrenze

0 0,125 0,25 0,5 0,75 1

Kilometer

Hintergrundkarte:
Amtliche Präsentation 1 : 10 000

Vervielfältigung der Grundlagenkarte nur mit Genehmigung des Herausgebers.
Quellenvermerk:
Auszug aus den Geodaten des Landesamtes für Geoinformation und Landesvermessung Niedersachsen

© 2025 LGLN

© GeoBasis-DE / BKG (2025) CC BY 4.0

Vervielfältigung der Fachinformationen nur mit Genehmigung des ML.

Niedersächsische Verordnung zur Ausweisung von Feuchtgebieten und Mooren als Gebietskulisse nach § 11 Abs. 1 und 4 der GAP-Konditionalitäten-Verordnung

Anlage zu § 1 Abs.1

Detailkarte der kohlenstoffreichen Böden inklusive der Moor-Treposole gem. § 11 Abs. 2 GAPKondV

Blattnummer:	434
Erstellungsdatum:	11.02.2025
Maßstab:	1:10.000

Realisiert durch

Niedersächsisches Ministerium für Ernährung, Landwirtschaft und Verbraucherschutz

SLA

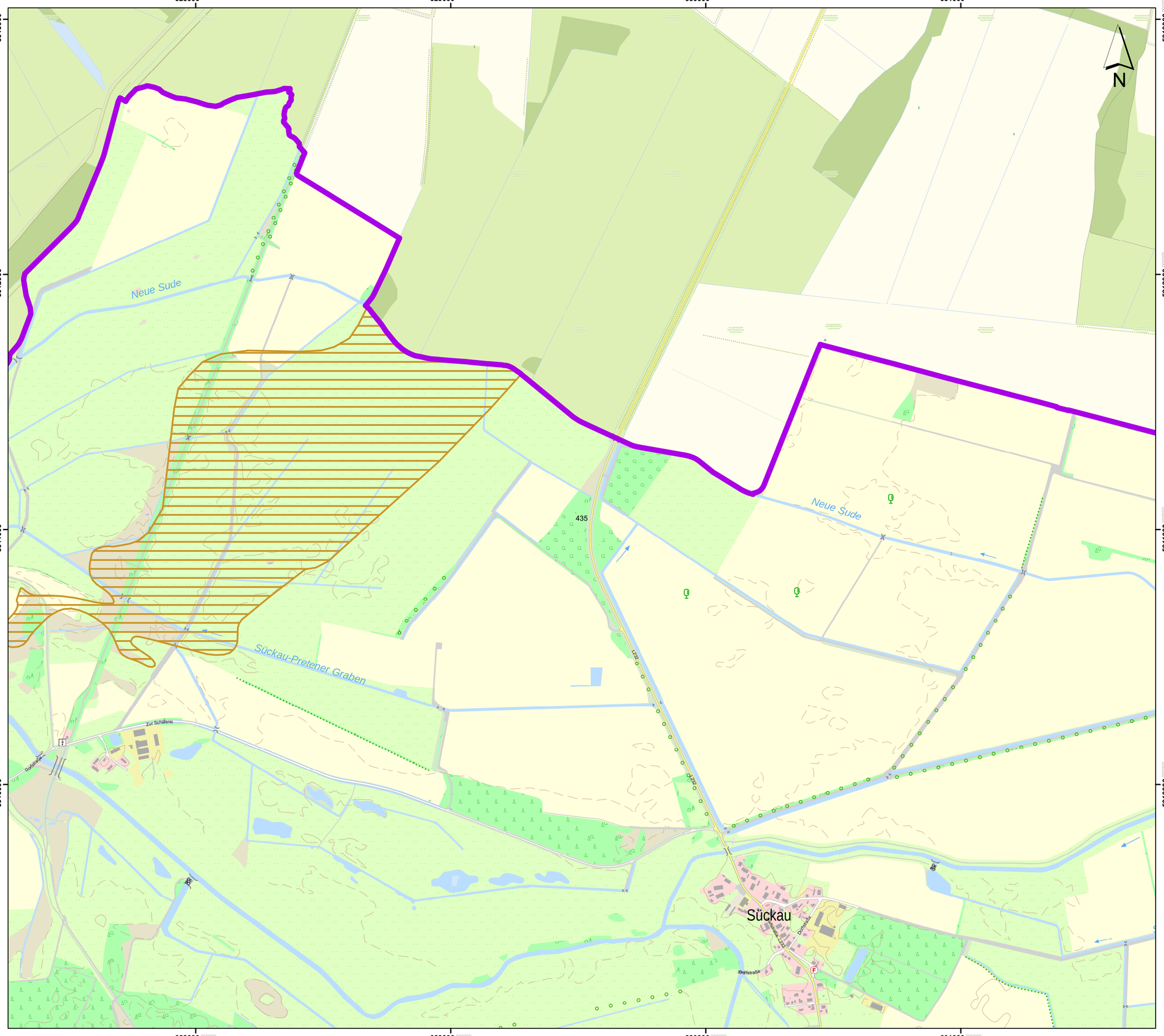

Lageübersicht

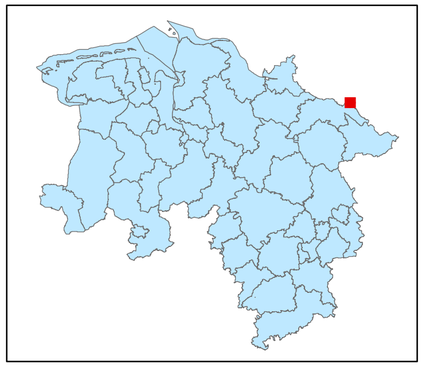

Legende

- kohlenstoffreiche Böden
- kohlenstoffreiche Böden (Moortreposole)
- Landesgrenze

0 0,125 0,25 0,5 0,75 1

Kilometer

Hintergrundkarte:
Amtliche Präsentation 1 : 10 000

Vervielfältigung der Grundlagenkarte nur mit Genehmigung des Herausgebers.
Quellenvermerk:
Auszug aus den Geodaten des Landesamtes für Geoinformation und Landesvermessung Niedersachsen

© 2025 LGLN

© GeoBasis-DE / BKG (2025) CC BY 4.0

Vervielfältigung der Fachinformationen nur mit Genehmigung des ML.

Niedersächsische Verordnung zur Ausweisung von Feuchtgebieten und Mooren als Gebietskulisse nach § 11 Abs. 1 und 4 der GAP-Konditionalitäten-Verordnung

Anlage zu § 1 Abs.1

Detailkarte der kohlenstoffreichen Böden inklusive der Moor-Treposole gem. § 11 Abs. 2 GAPKondV

Blattnummer:	435
Erstellungsdatum:	11.02.2025
Maßstab:	1:10.000

Realisiert durch

Niedersächsisches Ministerium für Ernährung, Landwirtschaft und Verbraucherschutz

SLA

632000 633000 634000 635000 636000

5913000 5912000 5911000 5910000

N

Langeheide

436

Schöpfwerksgraben Sückau Ost

632000 633000 634000 635000 636000

Lageübersicht

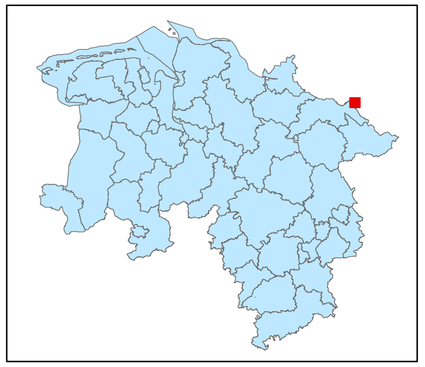

Legende

kohlenstoffreiche Böden

kohlenstoffreiche Böden (Moortreposole)

Landesgrenze

0 0,125 0,25 0,5 0,75 1

Kilometer

Hintergrundkarte:
Amtliche Präsentation 1 : 10 000

Vervielfältigung der Grundlagenkarte nur mit Genehmigung des Herausgebers.
Quellenvermerk:
Auszug aus den Geodaten des Landesamtes für Geoinformation und Landesvermessung Niedersachsen

© 2025 LGLN

© GeoBasis-DE / BKG (2025) CC BY 4.0

Vervielfältigung der Fachinformationen nur mit Genehmigung des ML.

Niedersächsische Verordnung zur Ausweisung von Feuchtgebieten und Mooren als Gebietskulisse nach § 11 Abs. 1 und 4 der GAP-Konditionalitäten-Verordnung

Anlage zu § 1 Abs.1

Detailkarte der kohlenstoffreichen Böden inklusive der Moor-Treposole gem. § 11 Abs. 2 GAPKondV

Blattnummer:	436
Erstellungsdatum:	11.02.2025
Maßstab:	1:10.000

Realisiert durch

Niedersächsisches Ministerium für Ernährung, Landwirtschaft und Verbraucherschutz

SLA

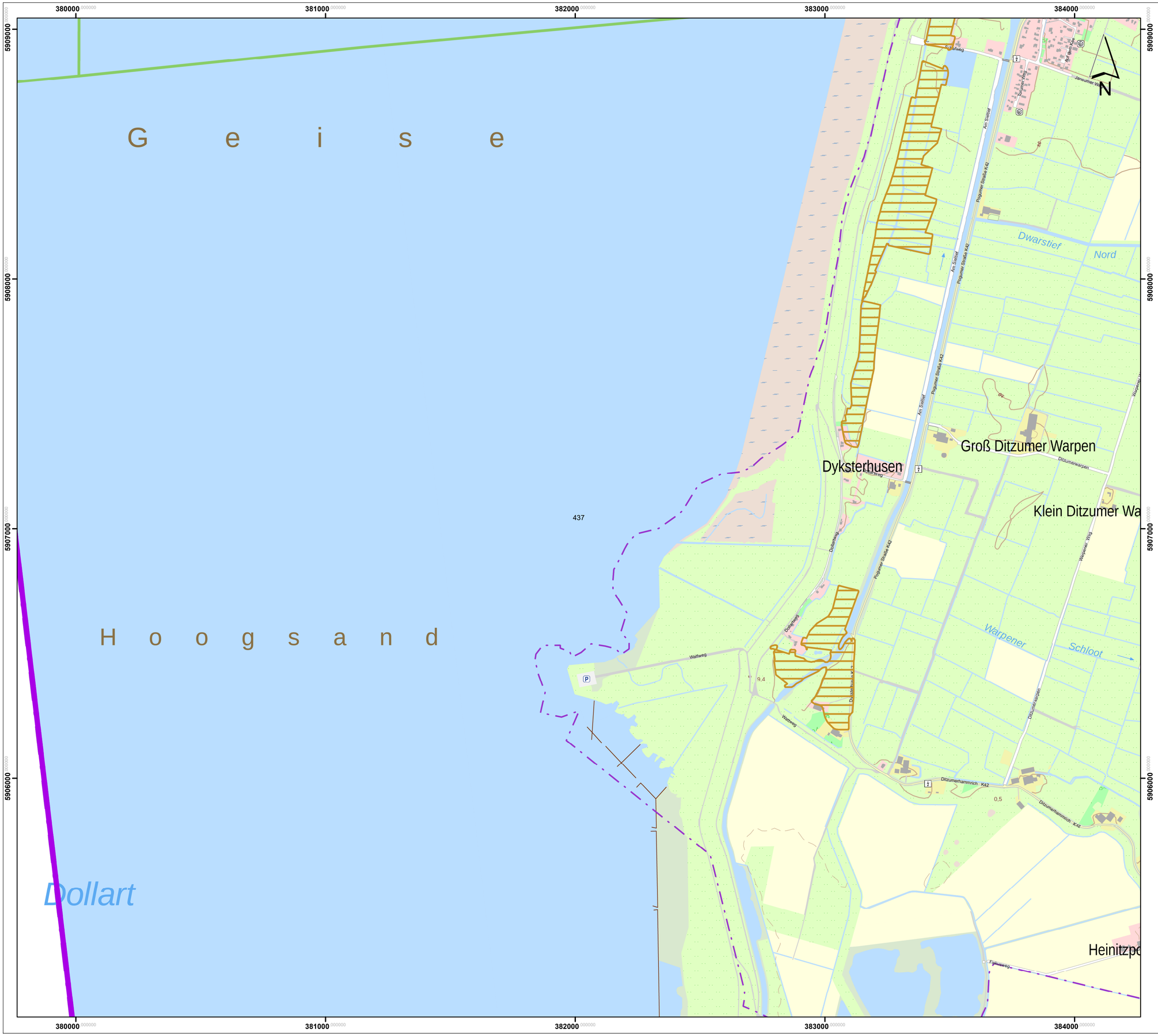

Lageübersicht

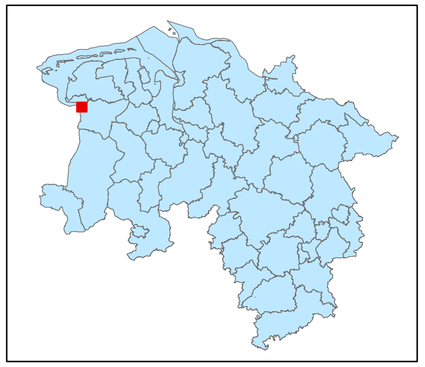

Legende

- kohlenstoffreiche Böden
- kohlenstoffreiche Böden (Moortreposole)
- Landesgrenze

0 0,125 0,25 0,5 0,75 1

Kilometer

Hintergrundkarte:
Amtliche Präsentation 1 : 10 000

Vervielfältigung der Grundlagenkarte nur mit Genehmigung des Herausgebers.
Quellenvermerk:
Auszug aus den Geodaten des Landesamtes für Geoinformation und Landesvermessung Niedersachsen

© 2025 LGLN

© GeoBasis-DE / BKG (2025) CC BY 4.0

Vervielfältigung der Fachinformationen nur mit Genehmigung des ML.

Niedersächsische Verordnung zur Ausweisung von Feuchtgebieten und Mooren als Gebietskulisse nach § 11 Abs. 1 und 4 der GAP-Konditionalitäten-Verordnung

Anlage zu § 1 Abs.1

Detailkarte der kohlenstoffreichen Böden inklusive der Moor-Treposole gem. § 11 Abs. 2 GAPKondV

Blattnummer:	437
Erstellungsdatum:	11.02.2025
Maßstab:	1:10.000

Realisiert durch

Niedersächsisches Ministerium für Ernährung, Landwirtschaft und Verbraucherschutz

SLA

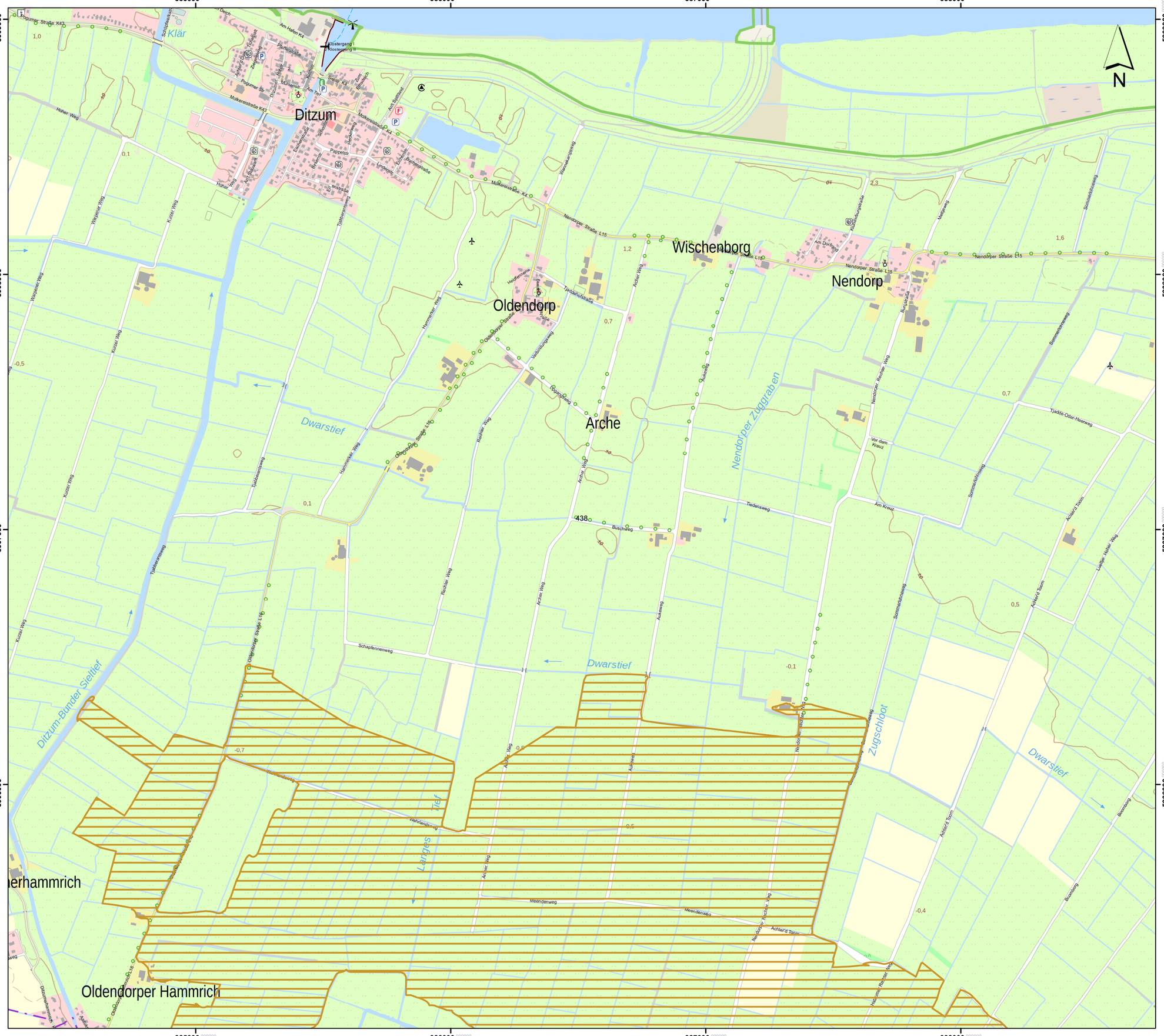
385000
386000
387000
388000
5909000
5908000
5907000
5906000
N
Ditzum
Wischenborg
Nendorp
Oldendorp
Arche
Dwarstief
Nendorper Zuggraben
Ditzum-Bunder Sieltief
Langes Tief
Zugschloot
Oldendorper Hammrich
Hoher Weg
Molkereistraße K43
Pogumer Straße K43
Nendorper Straße L15
Schapfennenweg
Buschweg
Meendenweg
Achter Weg
Aukeweg
Sommerdeichweg
Tjadde-Oden-Heerweg
Achtard Toorn
Buschdorp
Kirchstraße
Dorfstraße
Am Kreuz
Vor dem Kreuz
Tiedensweg
Ringstraße
Hauptstraße
Am Deich
Am Siel
Am Sportplatz
Am Dorfgang
Am Stattweg
Am Helen K4
Klöstergang I
Klöstergang II
Zum Siel
Zum Deich
Ringstraße
Pappelstr.
Eichenstraße
Buchenstraße
Ulmenstraße
Ahornstraße
Lindenstraße
Kirchstraße
Dorfstraße
Am Dorfgang

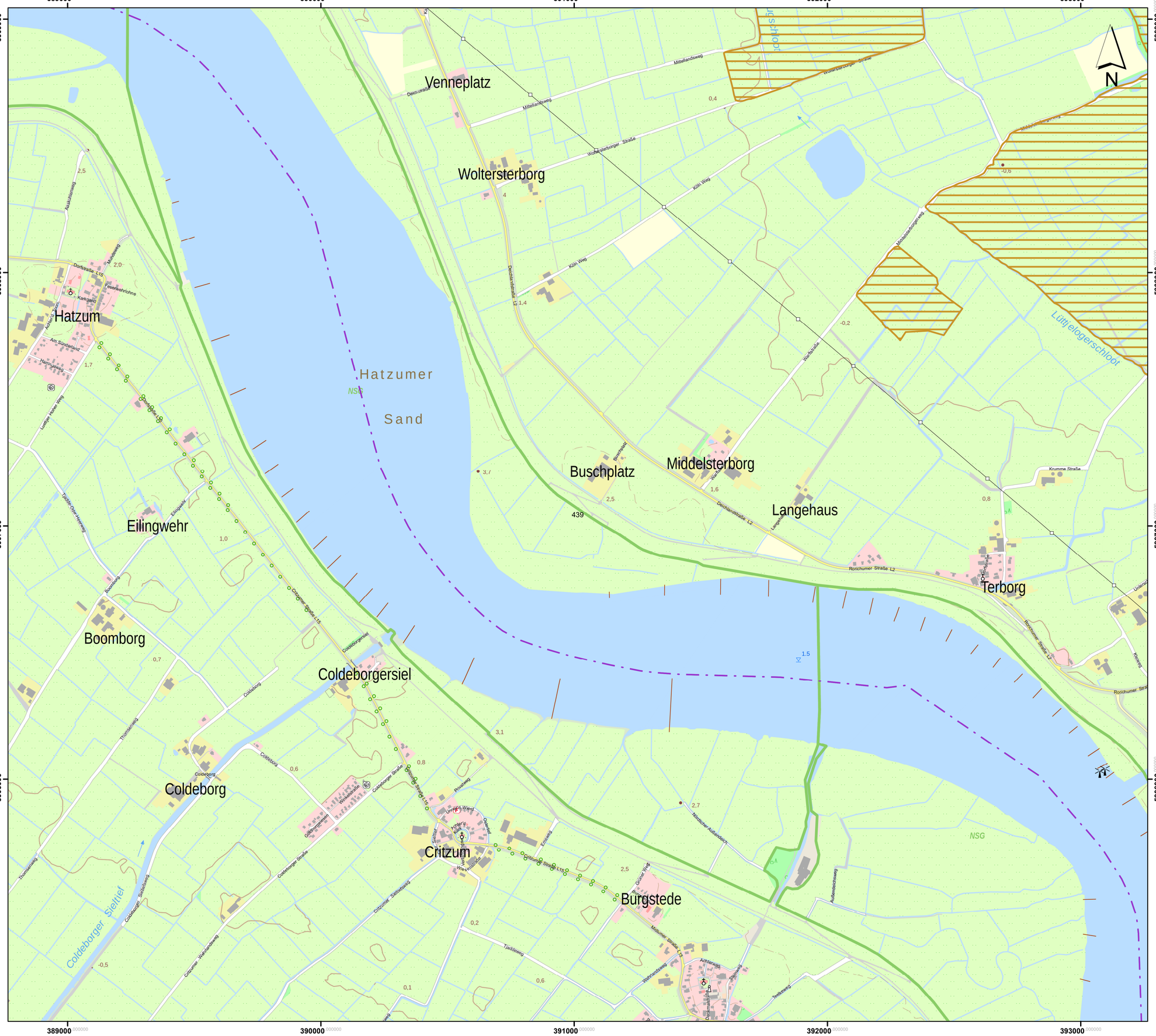

Lageübersicht

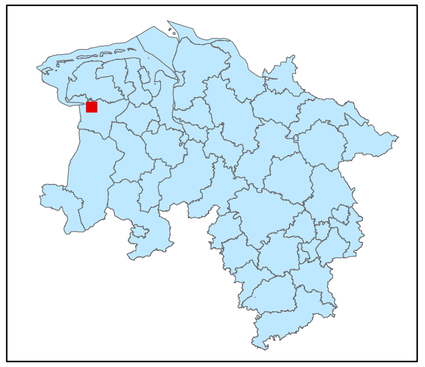

Legende

- kohlenstoffreiche Böden
- kohlenstoffreiche Böden (Moortreposole)
- Landesgrenze

0 0,125 0,25 0,5 0,75 1

Kilometer

Hintergrundkarte:
Amtliche Präsentation 1 : 10 000

Vervielfältigung der Grundlagenkarte nur mit Genehmigung des Herausgebers.
Quellenvermerk:
Auszug aus den Geodaten des Landesamtes für Geoinformation und Landesvermessung Niedersachsen

© 2025 LGLN

© GeoBasis-DE / BKG (2025) CC BY 4.0

Vervielfältigung der Fachinformationen nur mit Genehmigung des ML.

Niedersächsische Verordnung zur Ausweisung von Feuchtgebieten und Mooren als Gebietskulisse nach § 11 Abs. 1 und 4 der GAP-Konditionalitäten-Verordnung

Anlage zu § 1 Abs.1

Detailkarte der kohlenstoffreichen Böden inklusive der Moor-Treposole gem. § 11 Abs. 2 GAPKondV

Blattnummer:	439
Erstellungsdatum:	11.02.2025
Maßstab:	1:10.000

Realisiert durch

Niedersächsisches Ministerium für Ernährung, Landwirtschaft und Verbraucherschutz

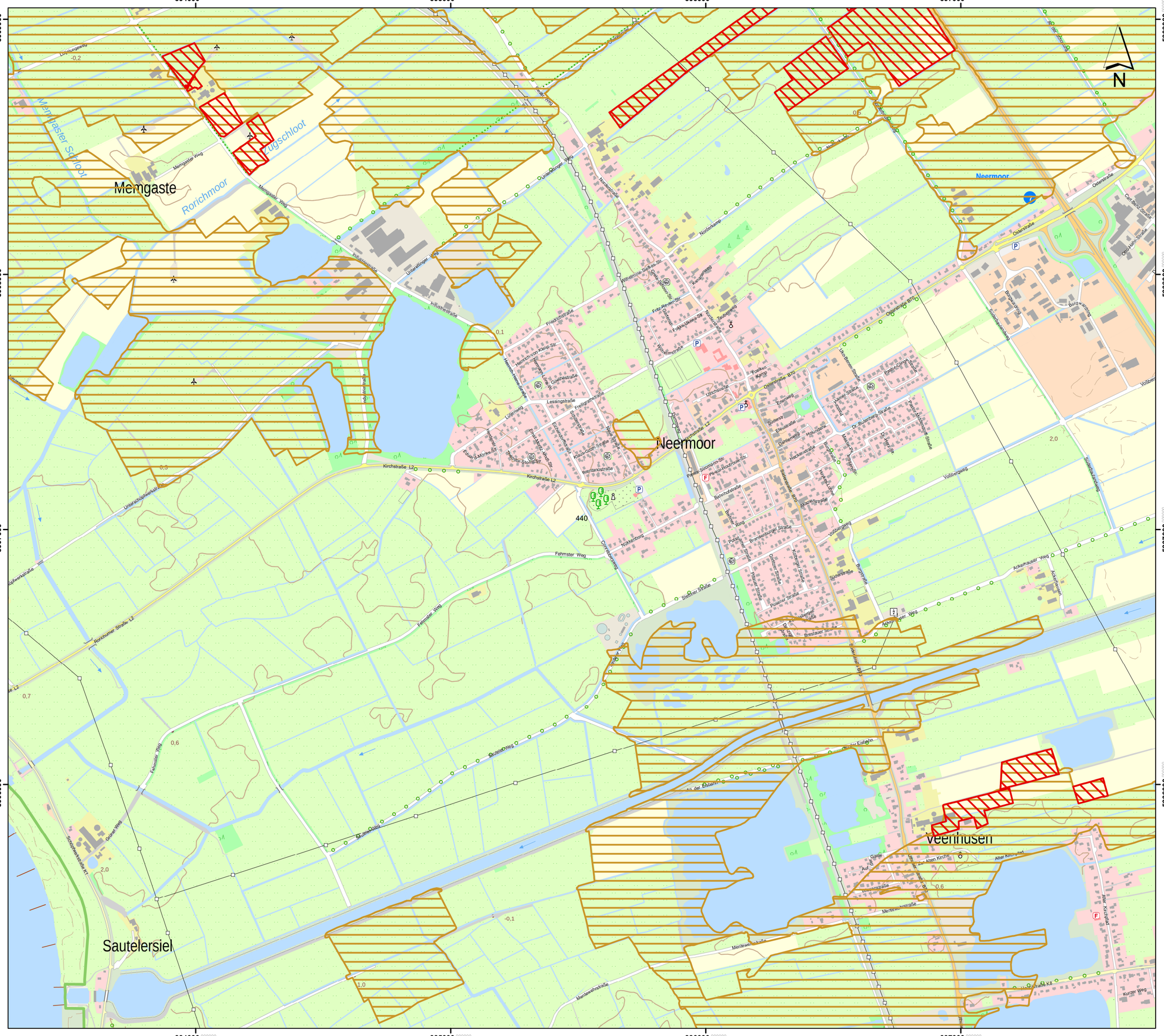

Lageübersicht

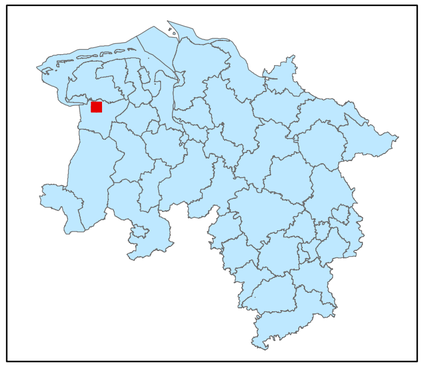

Legende

kohlenstoffreiche Böden

kohlenstoffreiche Böden (Moortreposole)

Landesgrenze

0 0,125 0,25 0,5 0,75 1

Kilometer

Hintergrundkarte:
Amtliche Präsentation 1 : 10 000

Vervielfältigung der Grundlagenkarte nur mit Genehmigung des Herausgebers.
Quellenvermerk:
Auszug aus den Geodaten des Landesamtes für Geoinformation und Landesvermessung Niedersachsen

© 2025 LGLN

© GeoBasis-DE / BKG (2025) CC BY 4.0

Vervielfältigung der Fachinformationen nur mit Genehmigung des ML.

Niedersächsische Verordnung zur Ausweisung von Feuchtgebieten und Mooren als Gebietskulisse nach § 11 Abs. 1 und 4 der GAP-Konditionalitäten-Verordnung

Anlage zu § 1 Abs.1

Detailkarte der kohlenstoffreichen Böden inklusive der Moor-Treposole gem. § 11 Abs. 2 GAPKondV

Blattnummer:	440
Erstellungsdatum:	11.02.2025
Maßstab:	1:10.000

Realisiert durch

Niedersächsisches Ministerium für Ernährung, Landwirtschaft und Verbraucherschutz

SLA

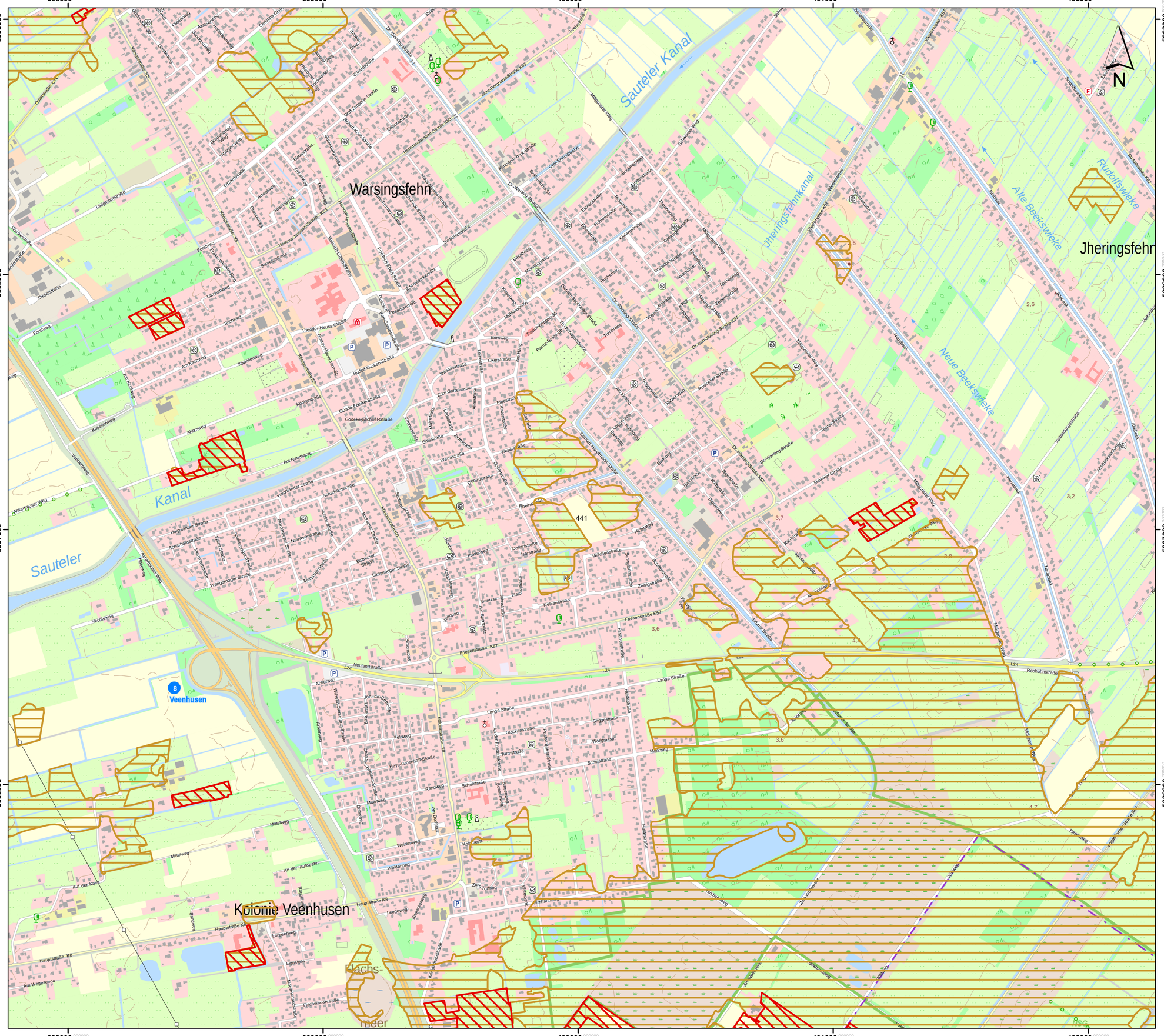

Lageübersicht

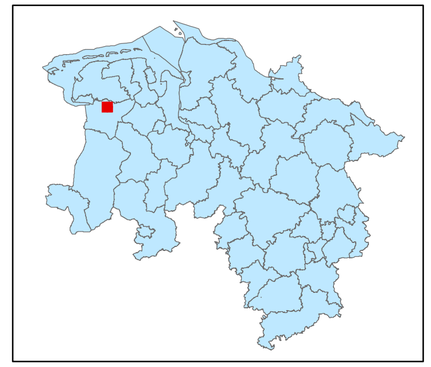

Legende

- kohlenstoffreiche Böden
- kohlenstoffreiche Böden (Moortreposole)
- Landesgrenze

0 0,125 0,25 0,5 0,75 1

Kilometer

Hintergrundkarte:
Amtliche Präsentation 1 : 10 000

Vervielfältigung der Grundlagenkarte nur mit Genehmigung des Herausgebers.
Quellenvermerk:
Auszug aus den Geodaten des Landesamtes für Geoinformation und Landesvermessung Niedersachsen

© 2025 LGLN

© GeoBasis-DE / BKG (2025) CC BY 4.0

Vervielfältigung der Fachinformationen nur mit Genehmigung des ML.

Niedersächsische Verordnung zur Ausweisung von Feuchtgebieten und Mooren als Gebietskulisse nach § 11 Abs. 1 und 4 der GAP-Konditionalitäten-Verordnung

Anlage zu § 1 Abs.1

Detailkarte der kohlenstoffreichen Böden inklusive der Moor-Treposole gem. § 11 Abs. 2 GAPKondV

Blattnummer:	441
Erstellungsdatum:	11.02.2025
Maßstab:	1:10.000

Realisiert durch

Niedersächsisches Ministerium für Ernährung, Landwirtschaft und Verbraucherschutz

SLA

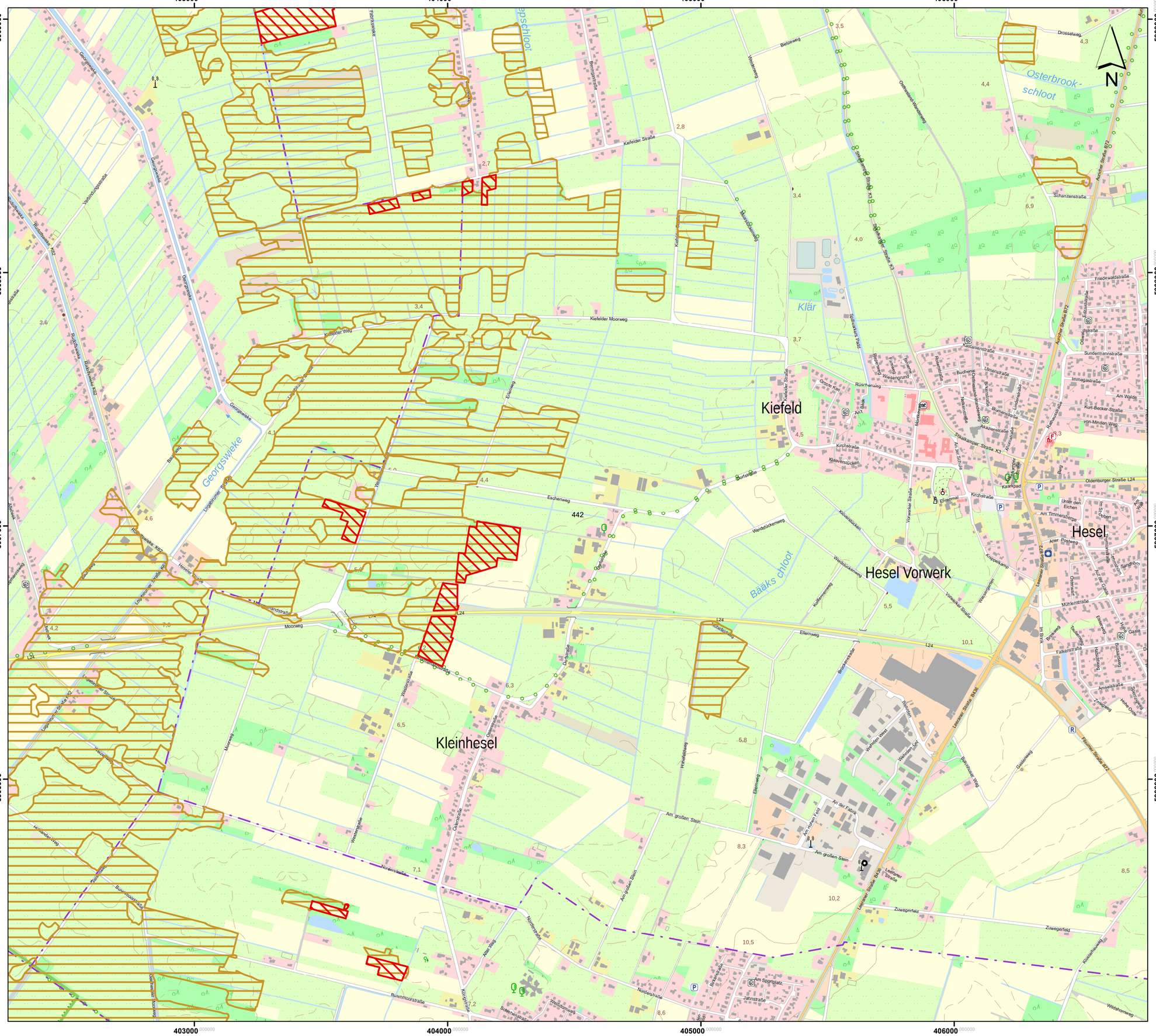
403000
404000
405000
406000
5909000
5908000
5907000
5906000
Kiefeld
Hesel
Hesel Vorwerk
Kleinhesel
Georgswieke
Bääks choot
Osterbrook-schloot
Klär
Kiefelder Straße
Kiefelder Moorweg
Eschenweg
Moorweg
Ellenweg
Nordstraße
Leerer Straße B436
Georgswieke
Rudolfweke
Rudolfweke K62
Logabirumer Straße K62
Hesseler Straße
Hesselandstraße
Hesselandsweg
Moorstraße
Westerstraße
Gartenstraße
Am großen Stein
Am pralen Stein
Am hohen Feld
An der Fabrik
Am Sportplatz
Jahnstraße
Schulstraße
Kirchstraße
Oldenburger Straße L24
Auricher Straße B72
Schanzenstraße
Mühlenstraße
Sundermannstraße
Immegastraße
Am Walde
Kurt-Becker-Straße
von-Minden-Weg
Kastanienstraße
Buchenweg
Lärchenstraße
Blumenstraße
Akazienstraße
Rathausstraße
Kaakpad
Elimmel
Unter den Eichen
Am Timmersberge
Alter Postweg
Sandhorn
Finkenweg
Falkenstraße
Amselstraße
Zuwegerfeld
Kloosterweg
Wildhornweg
Fischerweg
Bleizeweg
Drosselweg
Fischerweke
Bergmannstraße
Wiesengrund
Rüschenweg
Große Kiet
Kirchstraße
Klaaverstücken
Wendelückenweg
Wurtlückenweg
Kolfermennweg
Vorwerker Straße
Wasserpfad
Knappkamp
Im Brinkweg
Hahnefeldweg
Bäckerstraße
Wellen
Wellen West
Wellen Ost
Borkumer Weg
Gastweg
Fischerhuder Straße B72
Finkewaldstraße
Eichenstraße
Ellernstraße
Ellernweg
Buchenweg
Hohehemmd-Wiesenweg
Stuikkamper Straße K3
Am Sportplatz
Bahnhofstraße
Bahnhofstraße
Nordermoorstraße
Wiesenweg
Ostfriesland-Hauptkanal
Ellernstraße
Ellernweg
Hahnefeldweg
Am großen Stein
Am pralen Stein
Am hohen Feld
An der Fabrik
Leerer Straße B436
Leerer Straße
Zuwegerfeld
Kloosterweg
Wildhornweg
Nordermoorstraße
Nordstraße
Bahnhofstraße
Jahnstraße
Am Sportplatz

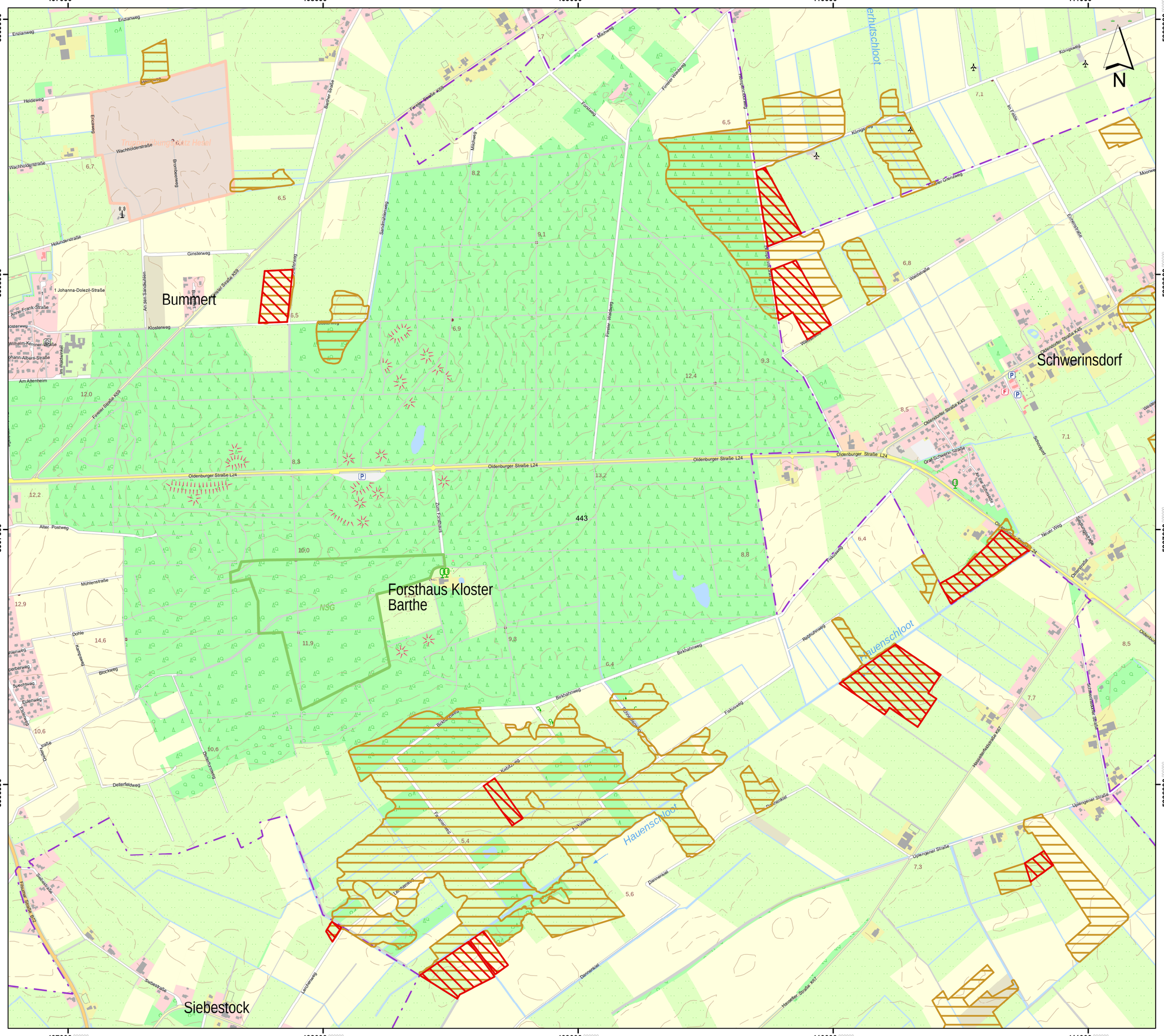
Bummert
Schwerinsdorf
Forsthaus Kloster Barthe
Siebestock
Hauenschloot
NSG
443
Oldenburger Straße L24
Finsterer Straße K59
Dellerfeldweg
Klosterweg
Ginsterweg
Birkbahnweg
Rohrhuhnweg
Fuchsweg
Dammerkiel
Hasselfördestraße K67
Uptengener Straße
Oldenburger Straße L24
Grat-Schwerin-Straße
Delenhorster Straße K45
Königsweg
Waldstraße
Enzianweg
Heideweg
Wachholderstraße
Holunderstraße
Mühlenstraße
Aller Postweg
Siebestraße
Fischerstraße
Lerchenweg
Neuer Weg
Schulstraße
Dorfstraße
Ackerstraße
Am Altenheim
Dohle
Blockweg
Kampsweg
Buchenweg
Eulenweg
Elsterweg
Meisenweg
Taubenweg
Kiebitzweg
Fasanenweg
Zum Fischhaus
Sandmühlenweg
Finsterer Waldweg
Im Winkel
Im Felde
Moorweg
Schöpdeel
Ackerstraße
Am Sandbusch
Anne-Frank-Straße
Johann-Albers-Straße
Wilhelmine-Kremer-Straße
1 Johanna-Dolezil-Straße
Bahnhofstraße
Barther Straße
Brombeerweg
Eichenweg
Michweg
Kirchenkamp
Fuchsstraße
Fischerstraße B72
Siebestraße
Lerchenweg
Dammerkiel
Hasselförder Straße K67
Uptengener Straße
Oldenburger Straße L24
Delenhorster Straße K45
Grat-Schwerin-Straße
Neuer Weg
Schulstraße
Dorfstraße
Ackerstraße
Schöpdeel
Im Felde
Moorweg
Königsweg
Waldstraße
Enzianweg
Heideweg
Wachholderstraße
Holunderstraße
Ginsterweg
Klosterweg
Finsterer Straße K59
Finsterer Waldweg
Sandmühlenweg
Michweg
Kirchenkamp
Brombeerweg
Eichenweg
Barther Straße
Bahnhofstraße
1 Johanna-Dolezil-Straße
Anne-Frank-Straße
Johann-Albers-Straße
Wilhelmine-Kremer-Straße
Im Waldwinkel
Am Altenheim
Dohle
Blockweg
Kampsweg
Buchenweg
Eulenweg
Elsterweg
Meisenweg
Taubenweg
Kiebitzweg
Fasanenweg
Zum Fischhaus
Dellerfeldweg
Aller Postweg
Mühlenstraße
Siebestraße
Fischerstraße B72
Lerchenweg
Dammerkiel
Hasselförder Straße K67
Uptengener Straße
Oldenburger Straße L24
Fuchsweg
Rohrhuhnweg
Birkbahnweg
Tauenweg

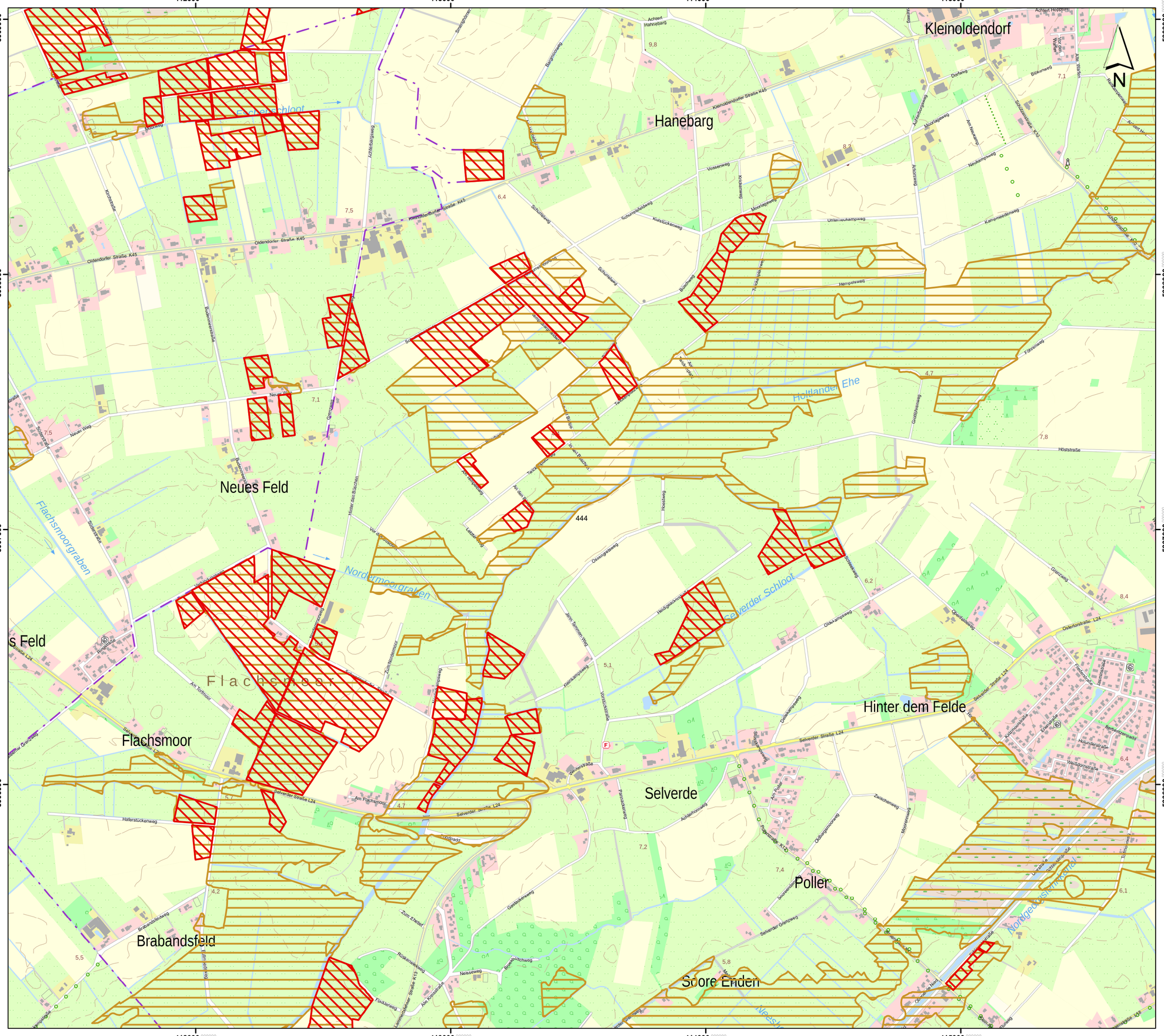

Lageübersicht

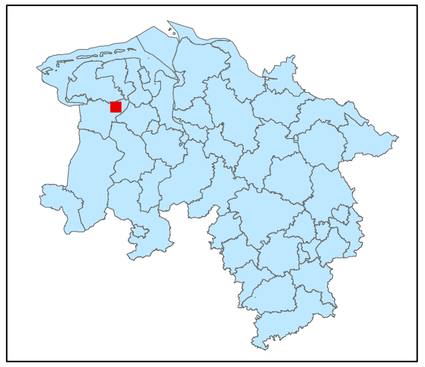

Legende

kohlenstoffreiche Böden

kohlenstoffreiche Böden (Moortreposole)

Landesgrenze

0 0,125 0,25 0,5 0,75 1

Kilometer

Hintergrundkarte:
Amtliche Präsentation 1 : 10 000

Vervielfältigung der Grundlagenkarte nur mit Genehmigung des Herausgebers.
Quellenvermerk:
Auszug aus den Geodaten des Landesamtes für Geoinformation und Landesvermessung Niedersachsen

© 2025 LGLN

© GeoBasis-DE / BKG (2025) CC BY 4.0

Vervielfältigung der Fachinformationen nur mit Genehmigung des ML.

Niedersächsische Verordnung zur Ausweisung von Feuchtgebieten und Mooren als Gebietskulisse nach § 11 Abs. 1 und 4 der GAP-Konditionalitäten-Verordnung

Anlage zu § 1 Abs.1

Detailkarte der kohlenstoffreichen Böden inklusive der Moor-Treposole gem. § 11 Abs. 2 GAPKondV

Blattnummer:	444
Erstellungsdatum:	11.02.2025
Maßstab:	1:10.000

Realisiert durch

Niedersächsisches Ministerium für Ernährung, Landwirtschaft und Verbraucherschutz

SLA

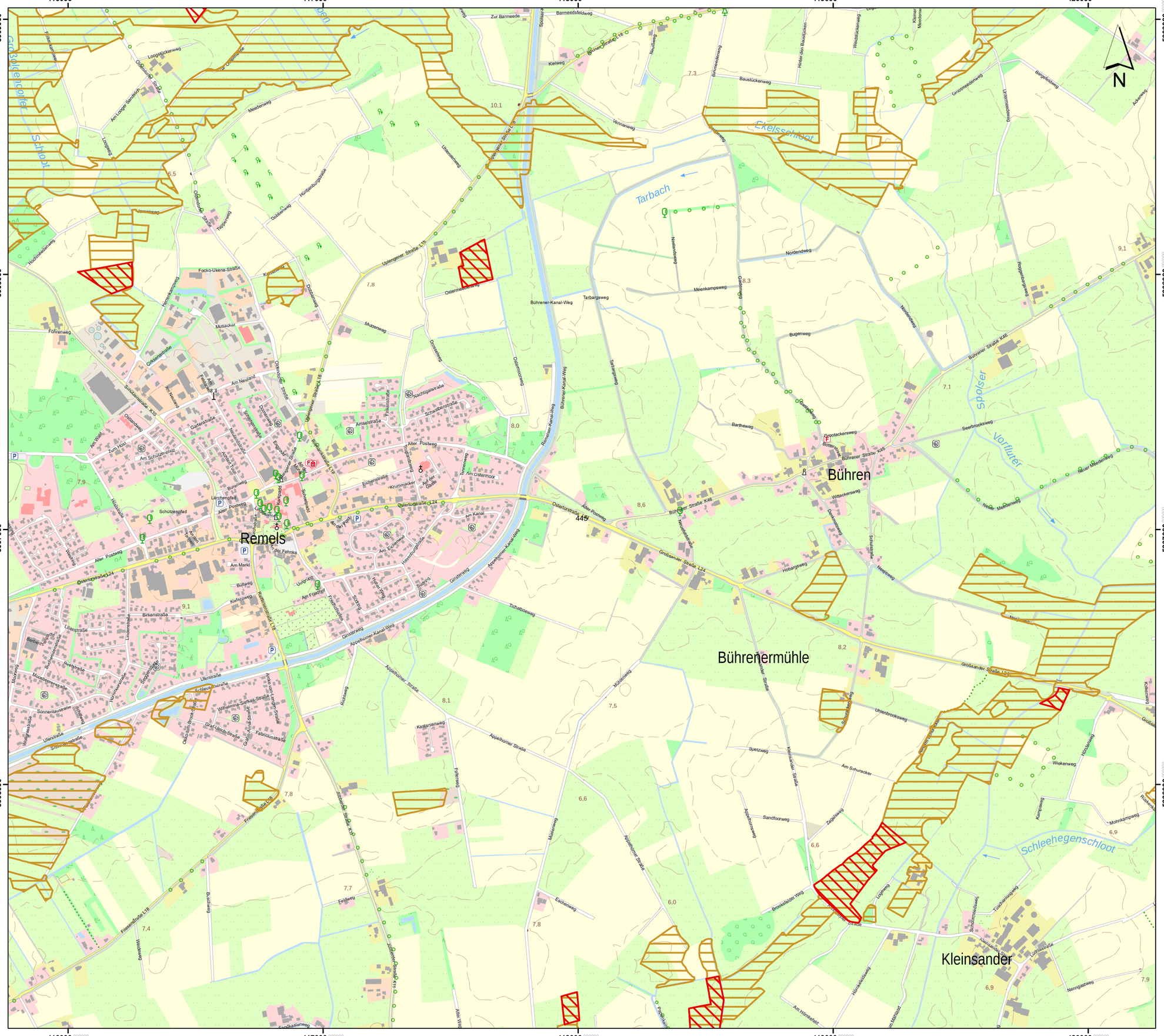

Lageübersicht

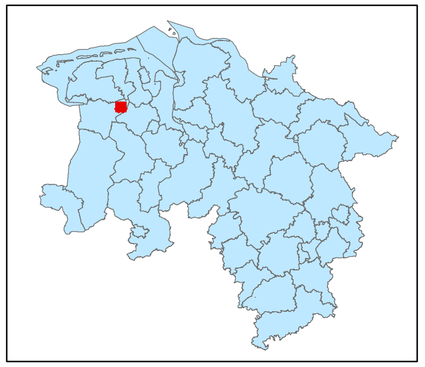

Legende

- kohlenstoffreiche Böden
- kohlenstoffreiche Böden (Moortreposole)
- Landesgrenze

0 0,125 0,25 0,5 0,75 1

Kilometer

Hintergrundkarte:
Amtliche Präsentation 1 : 10 000

Vervielfältigung der Grundlagenkarte nur mit Genehmigung des Herausgebers.
Quellenvermerk:
Auszug aus den Geodaten des Landesamtes für Geoinformation und Landesvermessung Niedersachsen

© 2025 LGLN

© GeoBasis-DE / BKG (2025) CC BY 4.0

Vervielfältigung der Fachinformationen nur mit Genehmigung des ML.

Niedersächsische Verordnung zur Ausweisung von Feuchtgebieten und Mooren als Gebietskulisse nach § 11 Abs. 1 und 4 der GAP-Konditionalitäten-Verordnung

Anlage zu § 1 Abs.1

Detailkarte der kohlenstoffreichen Böden inklusive der Moor-Treposole gem. § 11 Abs. 2 GAPKondV

Blattnummer:	445
Erstellungsdatum:	11.02.2025
Maßstab:	1:10.000

Realisiert durch

Niedersächsisches Ministerium für Ernährung, Landwirtschaft und Verbraucherschutz

SLA

421000 422000 423000 424000

5909000 5908000 5907000 5906000

Meinersfehn

Großsander

Hollriede

Grevelander Schloot

Hollener Ehe

Vorfluter

Kleinsander

NSG

446

Lageübersicht

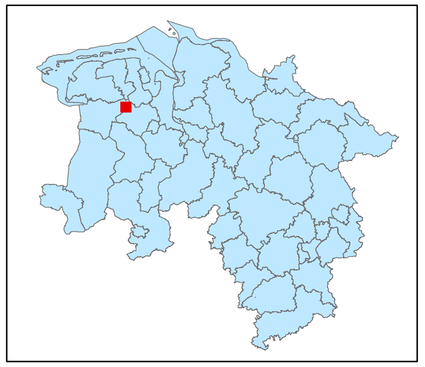

Legende

kohlenstoffreiche Böden

kohlenstoffreiche Böden (Moortreposole)

Landesgrenze

0 0,125 0,25 0,5 0,75 1

Kilometer

Hintergrundkarte:
Amtliche Präsentation 1 : 10 000

Vervielfältigung der Grundlagenkarte nur mit Genehmigung des Herausgebers.
Quellenvermerk:
Auszug aus den Geodaten des Landesamtes für Geoinformation und Landesvermessung Niedersachsen

© 2025 LGLN

© GeoBasis-DE / BKG (2025) CC BY 4.0

Vervielfältigung der Fachinformationen nur mit Genehmigung des ML.

Niedersächsische Verordnung zur Ausweisung von Feuchtgebieten und Mooren als Gebietskulisse nach § 11 Abs. 1 und 4 der GAP-Konditionalitäten-Verordnung

Anlage zu § 1 Abs.1

Detailkarte der kohlenstoffreichen Böden inklusive der Moor-Treposole gem. § 11 Abs. 2 GAPKondV

Blattnummer:	446
Erstellungsdatum:	11.02.2025
Maßstab:	1:10.000

Realisiert durch

Niedersächsisches Ministerium für Ernährung, Landwirtschaft und Verbraucherschutz

SLA

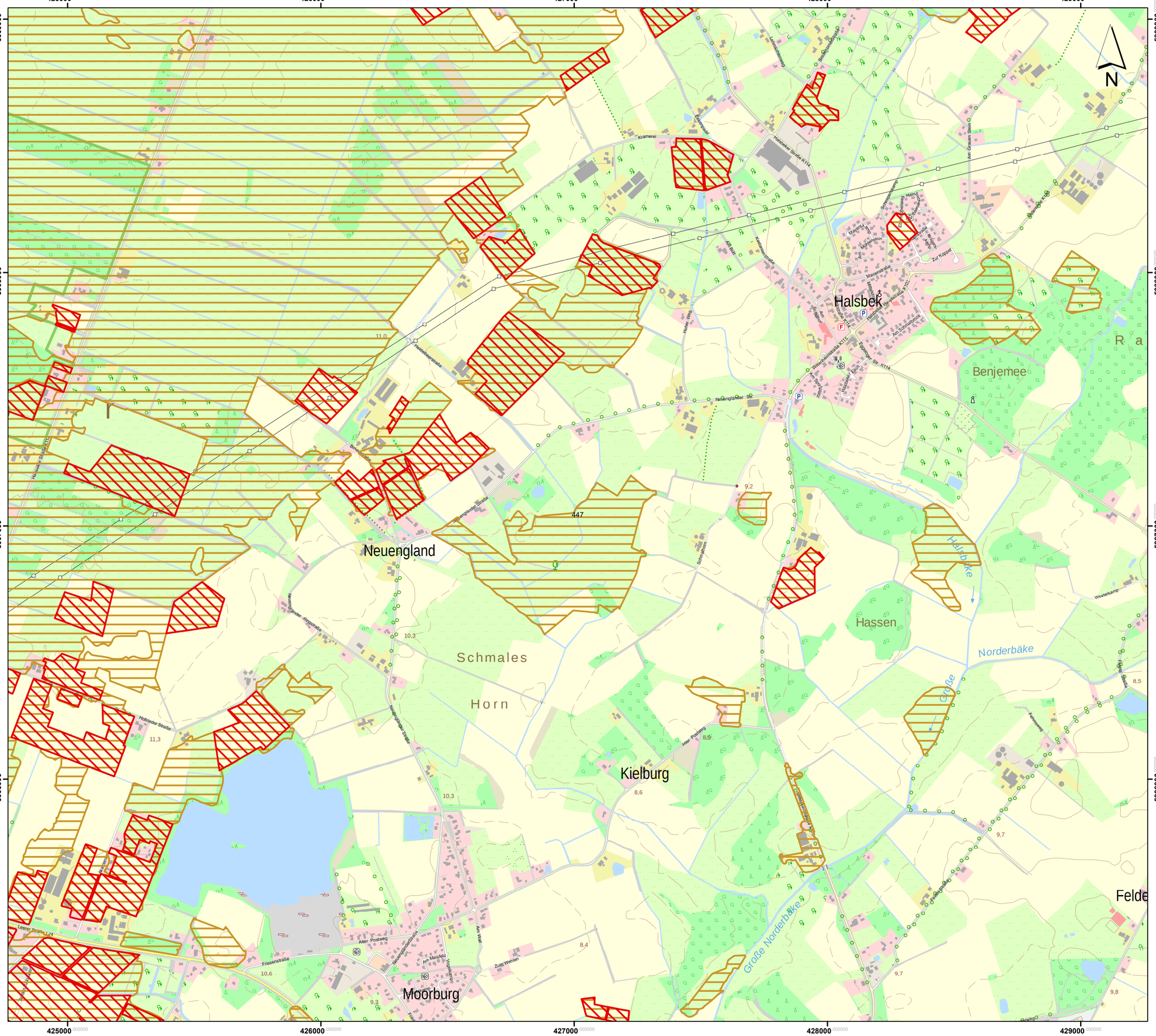
425000
426000
427000
428000
429000
5909000
5908000
5907000
5906000
N
Halsbek
Benjemee
Neuengland
Schmales
Horn
Kielburg
Moorburg
Hassen
Felde
Norderbäke
Große Norderbäke
Große Bäke
Halsbeker Straße
Neuenglander Straße
Alter Postweg
Am Wall
Zum Wehlen
Friesenstraße
Am Maisfeld
Hollriede
Am Graben Stein
Zur Koppel
Am Sandbusch
Am Berg
Am Bahr
Hohler Weg
Schmalhorn
Eggenser Str. K114
Halsbeker Straße K115
Halsbeker Straße K107
Neuenglander Straße K114
Hollwieder Straße K114
Lüerer Straße L24
Ringstraße
Am Mühlenberg
Zur Mühle
Am Sandbusch
Am Stockacker
Am Bahr
Am Wall
Am Maisfeld
Neuenglander Straße
Alter Postweg
Friesenstraße
Zum Wehlen

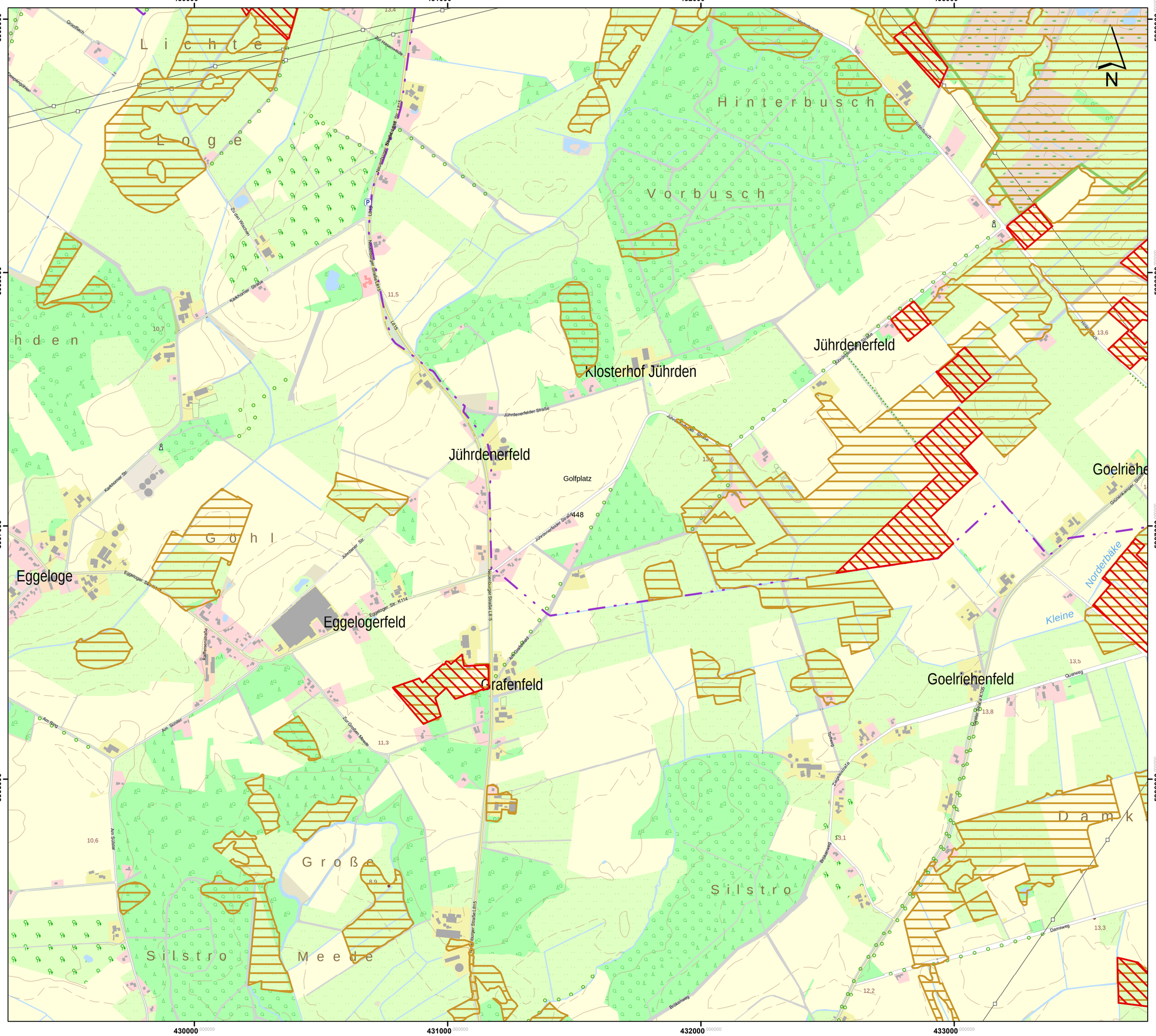

Lageübersicht

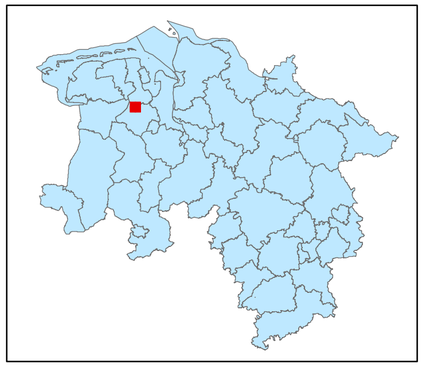

Legende

- kohlenstoffreiche Böden
- kohlenstoffreiche Böden (Moortreposole)
- Landesgrenze

0 0,125 0,25 0,5 0,75 1

Kilometer

Hintergrundkarte:
Amtliche Präsentation 1 : 10 000

Vervielfältigung der Grundlagenkarte nur mit Genehmigung des Herausgebers.
Quellenvermerk:
Auszug aus den Geodaten des Landesamtes für Geoinformation und Landesvermessung Niedersachsen

© 2025 LGLN

© GeoBasis-DE / BKG (2025) CC BY 4.0

Vervielfältigung der Fachinformationen nur mit Genehmigung des ML.

Niedersächsische Verordnung zur Ausweisung von Feuchtgebieten und Mooren als Gebietskulisse nach § 11 Abs. 1 und 4 der GAP-Konditionalitäten-Verordnung

Anlage zu § 1 Abs.1

Detailkarte der kohlenstoffreichen Böden inklusive der Moor-Treposole gem. § 11 Abs. 2 GAPKondV

Blattnummer:	448
Erstellungsdatum:	11.02.2025
Maßstab:	1:10.000

Realisiert durch

Niedersächsisches Ministerium für Ernährung, Landwirtschaft und Verbraucherschutz

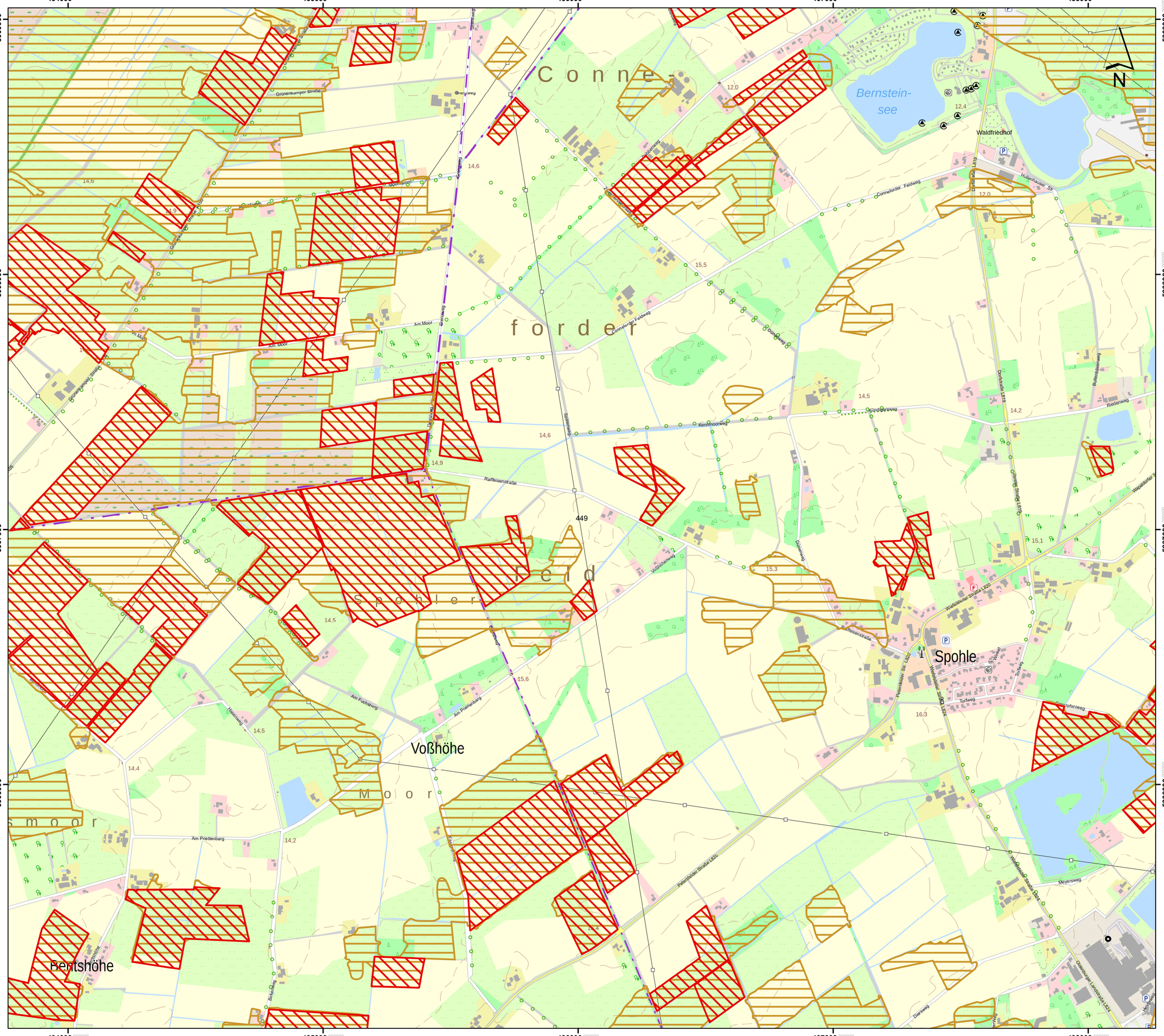
Connefelder
Moor
Voßhöhe
Spohle
Bernstein-
see
Waldfriedhof
Connefelder Feldweg
Am Moor
Am Fuchsberg
Am Priettenberg
Kemnoorweg
Rathausstraße
Peterstädter Straße L820
Wardenburger Straße L824
Dorfstraße L819
Ahlhorner Straße L824
Hüllstedter Straße L820
Meyersweg
Riedenweg
Turfweg
Dorfweg
Grünenkamper Straße
Hüllstedter Straße
Bürgermeister-Schütte-Straße
Ahlhorner Straße
Hüllhorstweg
Am Moor
Am Priettenberg
Rathausstraße
Peterstädter Straße L820
Meyersweg
Dorfstraße L819
Riedenweg
Turfweg
Dorfweg
Ahlhorner Straße L824
Oldenburger Landstraße L824
Wardenburger Straße L824
Hüllstedter Straße L820
Waldfriedhof
Spohle
Voßhöhe
Bentshöhe

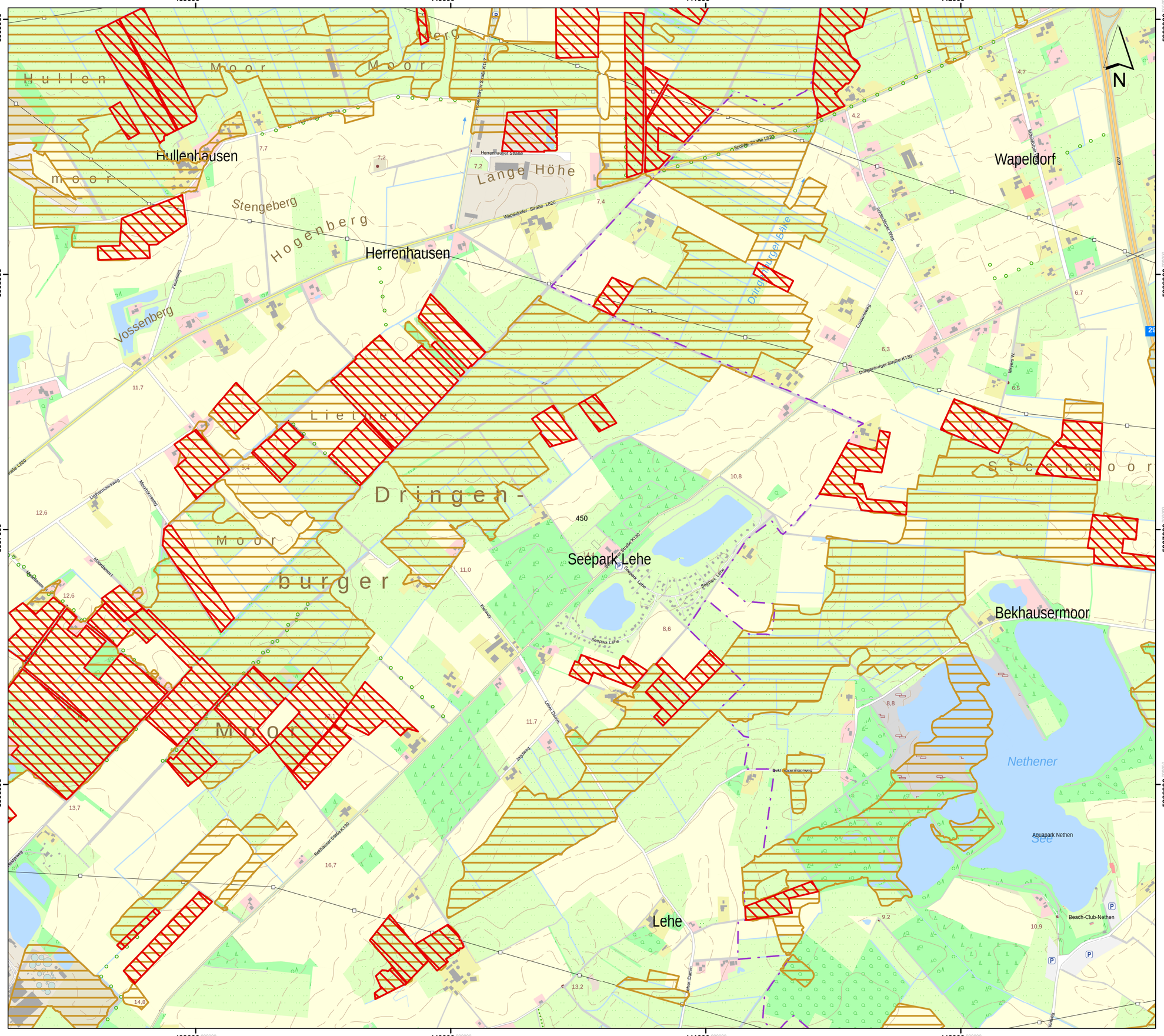

Lageübersicht

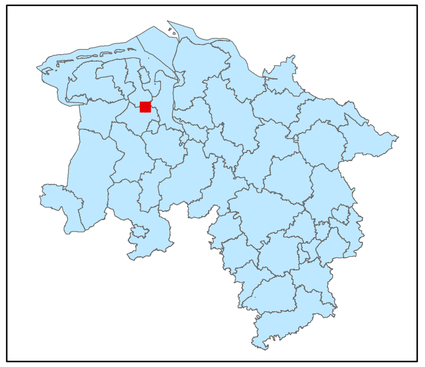

Legende

- kohlenstoffreiche Böden
- kohlenstoffreiche Böden (Moortreposole)
- Landesgrenze

0 0,125 0,25 0,5 0,75 1

Kilometer

Hintergrundkarte:
Amtliche Präsentation 1 : 10 000

Vervielfältigung der Grundlagenkarte nur mit Genehmigung des Herausgebers.
Quellenvermerk:
Auszug aus den Geodaten des Landesamtes für Geoinformation und Landesvermessung Niedersachsen

© 2025 LGLN

© GeoBasis-DE / BKG (2025) CC BY 4.0

Vervielfältigung der Fachinformationen nur mit Genehmigung des ML.

Niedersächsische Verordnung zur Ausweisung von Feuchtgebieten und Mooren als Gebietskulisse nach § 11 Abs. 1 und 4 der GAP-Konditionalitäten-Verordnung

Anlage zu § 1 Abs.1

Detailkarte der kohlenstoffreichen Böden inklusive der Moor-Treposole gem. § 11 Abs. 2 GAPKondV

Blattnummer:	450
Erstellungsdatum:	11.02.2025
Maßstab:	1:10.000

Realisiert durch

Niedersächsisches Ministerium für Ernährung, Landwirtschaft und Verbraucherschutz

SLA