Karte zur
Niedersächsischen Feuchtgebiets- und Moorkulissenverordnung

Teil 2: Blatt 151 bis 300

421000 422000 423000 424000

5937000 5936000 5935000 5934000

Asel
Dohusen
Horst
Aselerwarf
Burmönken
Ovelgönne
Wollacker
Cleverns
Warfe
Holtum
Tüschenbeiden

Alter Dykschloot
Dykschloot
Mühlentief
Burmönker Leide
Wollacker Leide
Clevernser Leide
Sandeler Tief

N

Lageübersicht

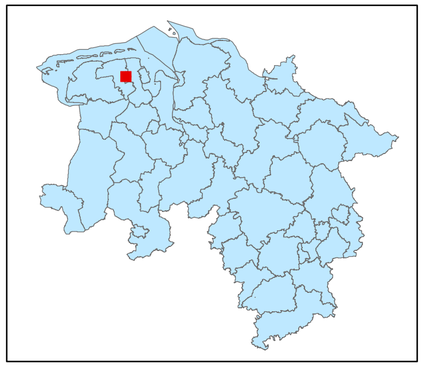

Legende

- kohlenstoffreiche Böden
- kohlenstoffreiche Böden (Moortreposole)
- Landesgrenze

0 0,125 0,25 0,5 0,75 1
Kilometer

Hintergrundkarte:
Amtliche Präsentation 1 : 10 000

Vervielfältigung der Grundlagenkarte nur mit Genehmigung des Herausgebers.
Quellenvermerk:
Auszug aus den Geodaten des Landesamtes für Geoinformation und Landesvermessung Niedersachsen

© 2025 LGLN

© GeoBasis-DE / BKG (2025) CC BY 4.0

Vervielfältigung der Fachinformationen nur mit Genehmigung des ML.

Niedersächsische Verordnung zur Ausweisung von Feuchtgebieten und Mooren als Gebietskulisse nach § 11 Abs. 1 und 4 der GAP-Konditionalitäten-Verordnung

Anlage zu § 1 Abs.1

Detailkarte der kohlenstoffreichen Böden inklusive der Moor-Treposole gem. § 11 Abs. 2 GAPKondV

Blattnummer:	151
Erstellungsdatum:	11.02.2025
Maßstab:	1:10.000

Realisiert durch

Niedersächsisches Ministerium für Ernährung, Landwirtschaft und Verbraucherschutz

SLA

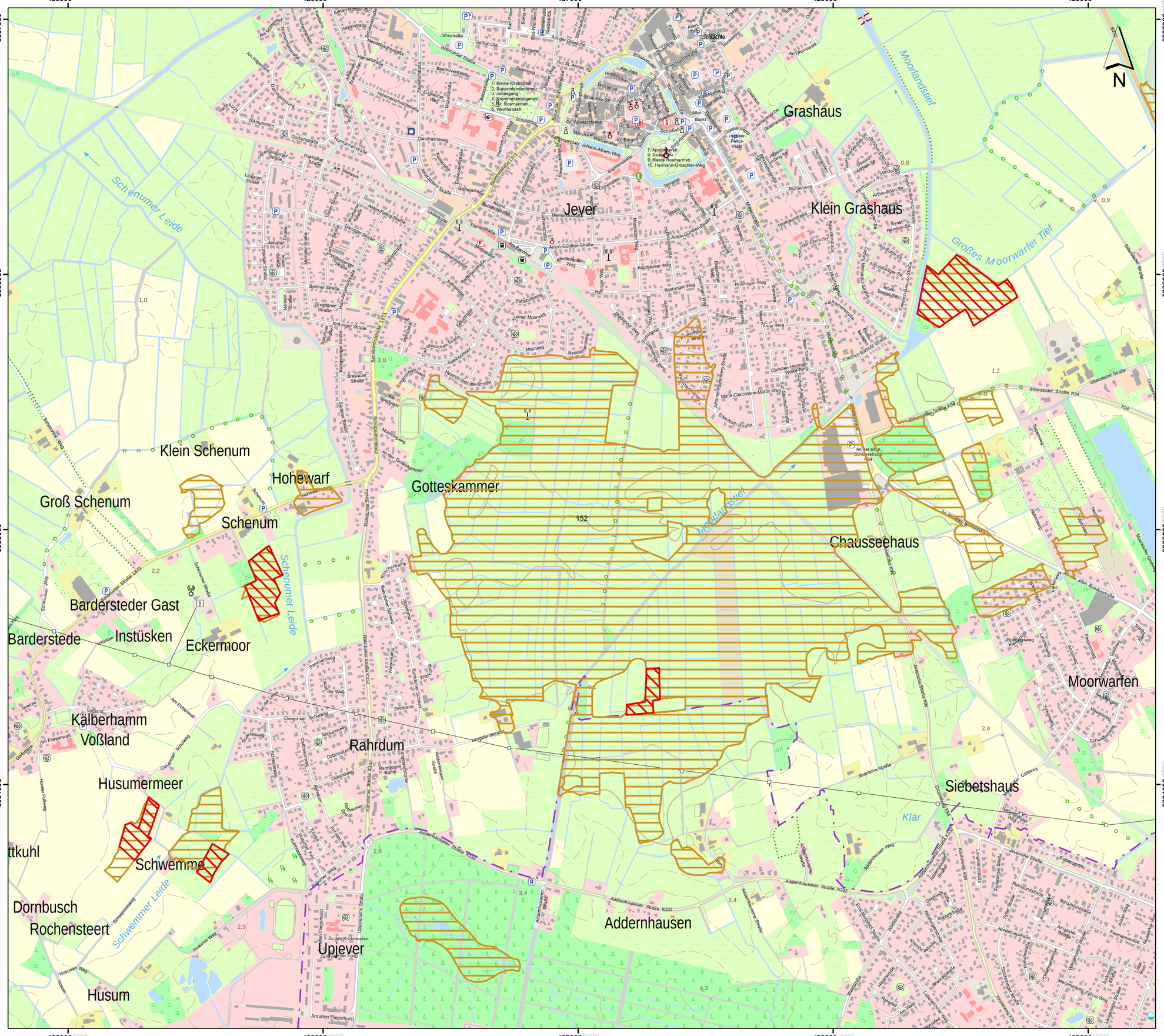

Lageübersicht

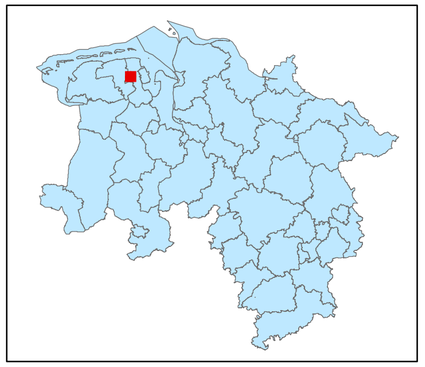

Legende

- kohlenstoffreiche Böden
- kohlenstoffreiche Böden (Moortreposole)
- Landesgrenze

0 0,125 0,25 0,5 0,75 1
Kilometer

Hintergrundkarte:
Amtliche Präsentation 1 : 10 000

Vervielfältigung der Grundlagenkarte nur mit Genehmigung des Herausgebers.
Quellenvermerk:
Auszug aus den Geodaten des Landesamtes für Geoinformation und Landesvermessung Niedersachsen

© 2025 LGLN

© GeoBasis-DE / BKG (2025) CC BY 4.0

Vervielfältigung der Fachinformationen nur mit Genehmigung des ML.

Niedersächsische Verordnung zur Ausweisung von Feuchtgebieten und Mooren als Gebietskulisse nach § 11 Abs. 1 und 4 der GAP-Konditionalitäten-Verordnung

Anlage zu § 1 Abs.1

Detailkarte der kohlenstoffreichen Böden inklusive der Moor-Treposole gem. § 11 Abs. 2 GAPKondV

Blattnummer:	152
Erstellungsdatum:	11.02.2025
Maßstab:	1:10.000

Realisiert durch

Niedersächsisches Ministerium für Ernährung, Landwirtschaft und Verbraucherschutz

SLA

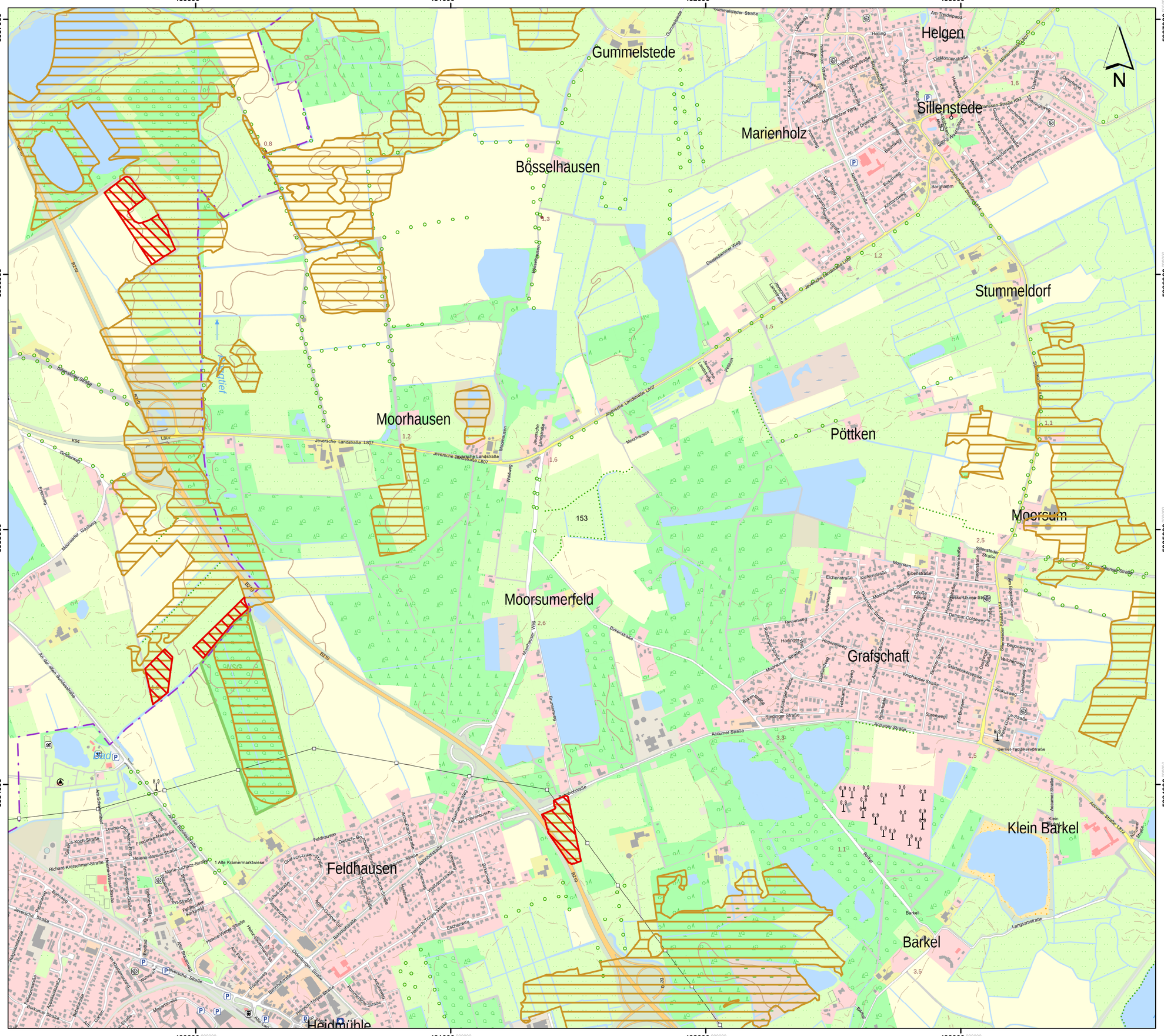
430000
431000
432000
433000
5937000
5936000
5935000
5934000
N
Gummelstede
Helgen
Sillenstede
Marienholz
Bösselhausen
Stummeldorf
Moorhausen
Pöttken
Moorsum
Moorsumerfeld
Grafschaft
Klein Barkel
Barkel
Feldhausen
Heidmühle
B210
L807
K94
Jeversche Landstraße L807
Accumer Straße
Bösselhausener Weg
Moorsumer Weg
Dreesdammer Weg
Pöttkener Landstraße
Moorhausen
Gummelstede
Gummelsteder Straße
Helling
Am Treidelpadd
Dicktonnenstraße
Sillenstede
Moorsumer Straße
Grafschaft
Accumer Straße
Barkel
Langenamstraße
Gemeinde-Tastdkreis-Straße
Sillenstede L814
Jever-Schortens-Straße K93
Moorhausen
Moorsumer Weg
Accumer Straße
Barkel
Langenamstraße
Gemeinde-Tastdkreis-Straße
Sillenstede L814
Jever-Schortens-Straße K93
Moorsumer Straße

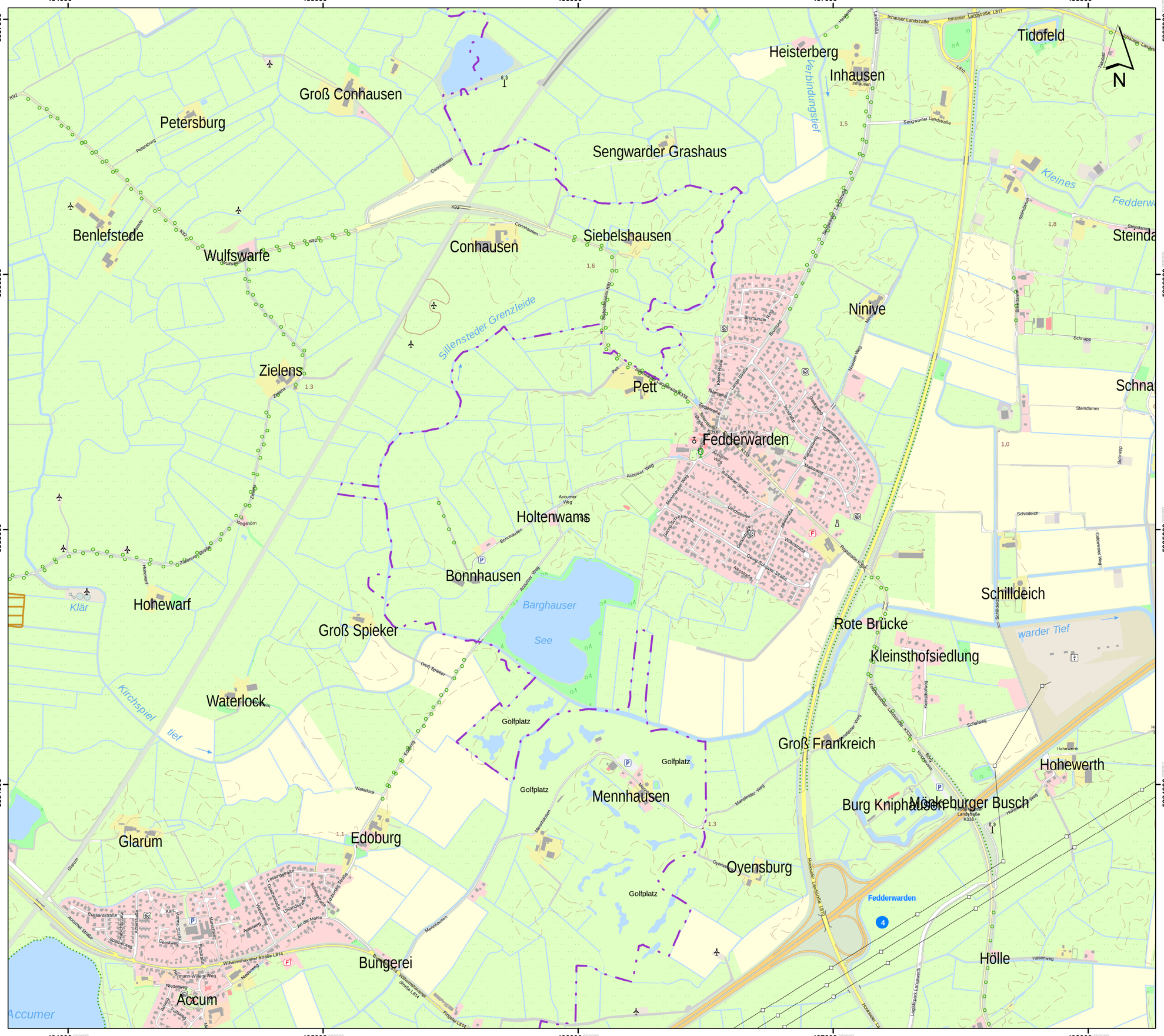

Lageübersicht

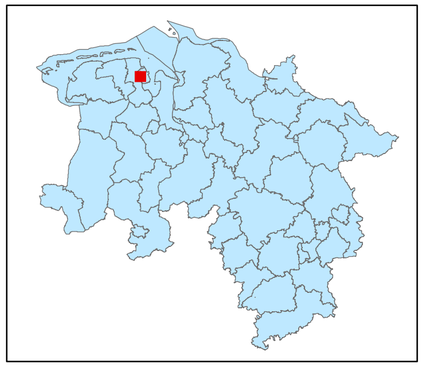

Legende

- kohlenstoffreiche Böden
- kohlenstoffreiche Böden (Moortreposole)
- Landesgrenze

0 0,125 0,25 0,5 0,75 1
Kilometer

Hintergrundkarte:
Amtliche Präsentation 1 : 10 000

Vervielfältigung der Grundlagenkarte nur mit Genehmigung des Herausgebers.
Quellenvermerk:
Auszug aus den Geodaten des Landesamtes für Geoinformation und Landesvermessung Niedersachsen

© 2025 LGLN

© GeoBasis-DE / BKG (2025) CC BY 4.0

Vervielfältigung der Fachinformationen nur mit Genehmigung des ML.

Niedersächsische Verordnung zur Ausweisung von Feuchtgebieten und Mooren als Gebietskulisse nach § 11 Abs. 1 und 4 der GAP-Konditionalitäten-Verordnung

Anlage zu § 1 Abs.1

Detailkarte der kohlenstoffreichen Böden inklusive der Moor-Treposole gem. § 11 Abs. 2 GAPKondV

Blattnummer:	154
Erstellungsdatum:	11.02.2025
Maßstab:	1:10.000

Realisiert durch

Niedersächsisches Ministerium für Ernährung, Landwirtschaft und Verbraucherschutz

SLA

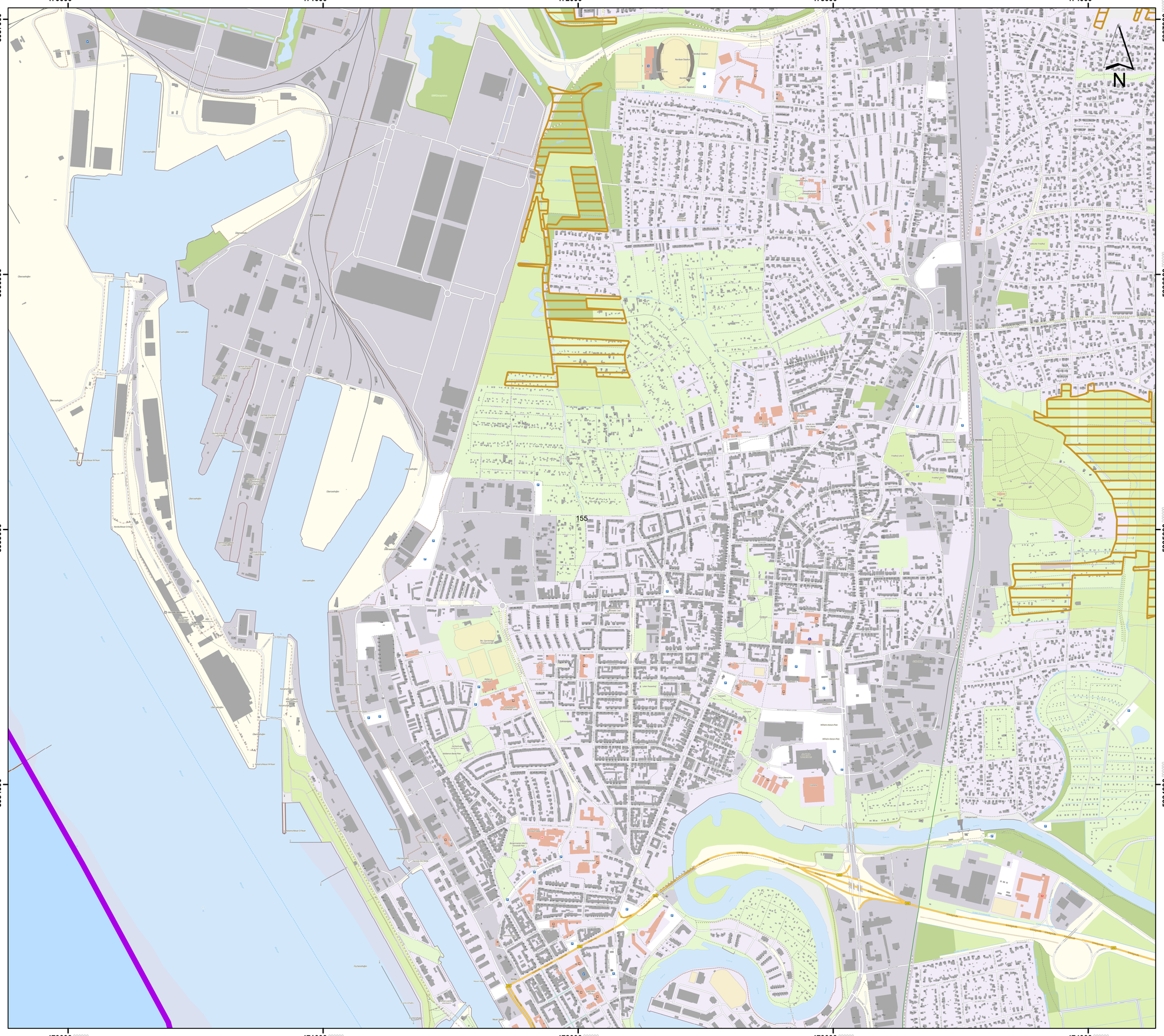

Lageübersicht

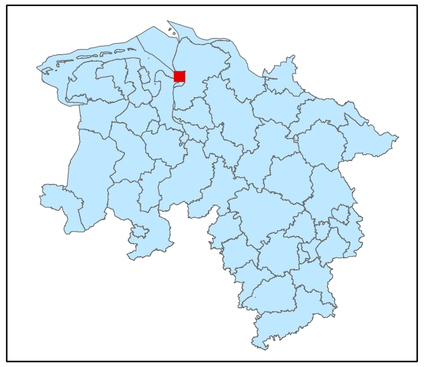

Legende

kohlenstoffreiche Böden

kohlenstoffreiche Böden (Moortreposole)

Landesgrenze

0 0,125 0,25 0,5 0,75 1

Kilometer

Hintergrundkarte:
Amtliche Präsentation 1 : 10 000

Vervielfältigung der Grundlagenkarte nur mit Genehmigung des Herausgebers.
Quellenvermerk:
Auszug aus den Geodaten des Landesamtes für Geoinformation und Landesvermessung Niedersachsen

© 2025 LGLN

© GeoBasis-DE / BKG (2025) CC BY 4.0

Vervielfältigung der Fachinformationen nur mit Genehmigung des ML.

Niedersächsische Verordnung zur Ausweisung von Feuchtgebieten und Mooren als Gebietskulisse nach § 11 Abs. 1 und 4 der GAP-Konditionalitäten-Verordnung

Anlage zu § 1 Abs.1

Detailkarte der kohlenstoffreichen Böden inklusive der Moor-Treposole gem. § 11 Abs. 2 GAPKondV

Blattnummer:	155
Erstellungsdatum:	11.02.2025
Maßstab:	1:10.000

Realisiert durch

Niedersächsisches Ministerium für Ernährung, Landwirtschaft und Verbraucherschutz

SLA

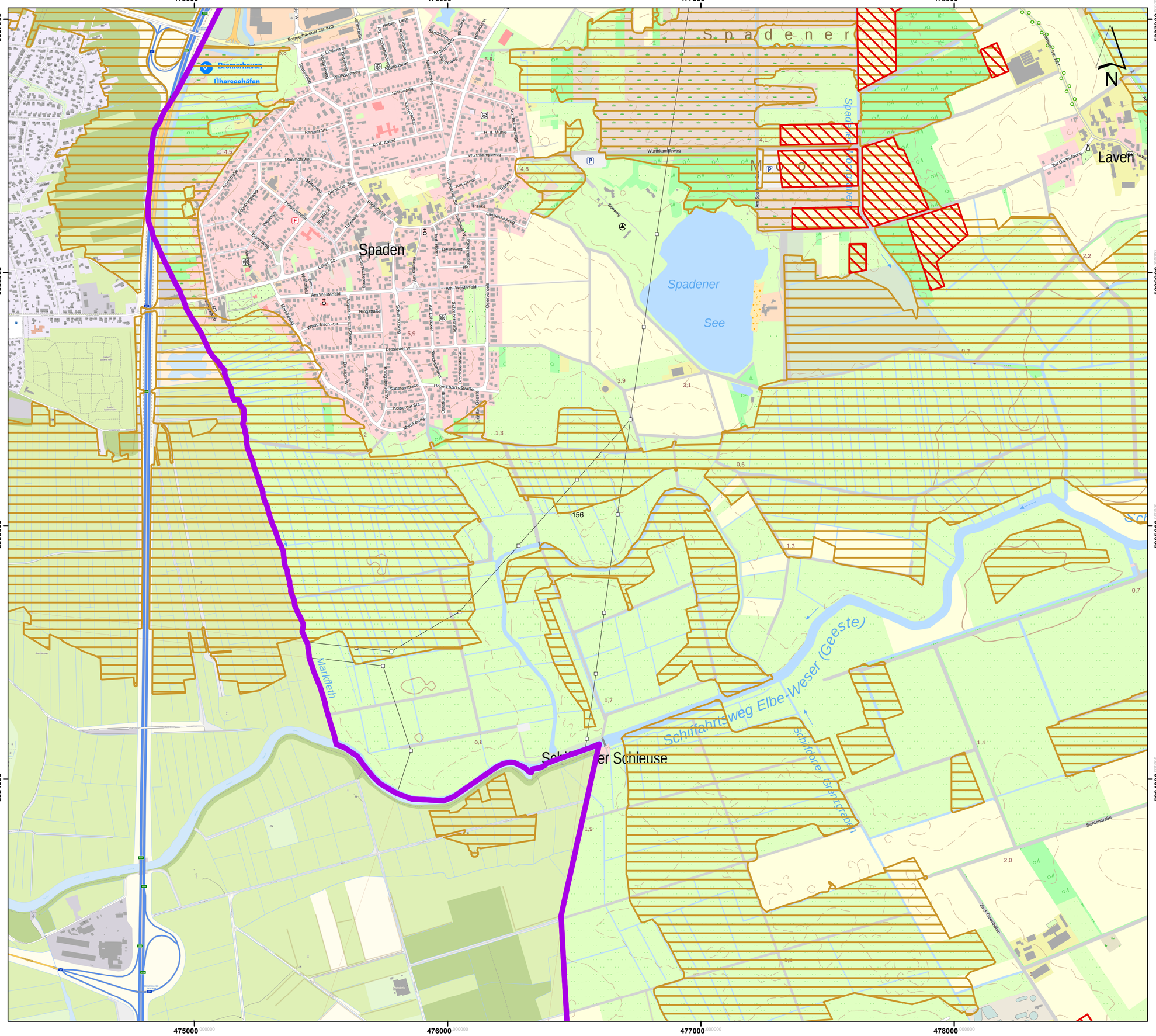

Lageübersicht

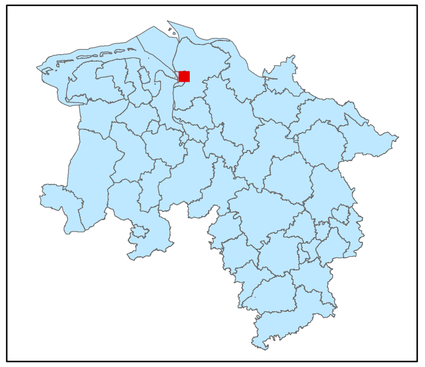

Legende

- kohlenstoffreiche Böden
- kohlenstoffreiche Böden (Moortreposole)
- Landesgrenze

0 0,125 0,25 0,5 0,75 1

Kilometer

Hintergrundkarte:
Amtliche Präsentation 1 : 10 000

Vervielfältigung der Grundlagenkarte nur mit Genehmigung des Herausgebers.
Quellenvermerk:
Auszug aus den Geodaten des Landesamtes für Geoinformation und Landesvermessung Niedersachsen

© 2025 LGLN

© GeoBasis-DE / BKG (2025) CC BY 4.0

Vervielfältigung der Fachinformationen nur mit Genehmigung des ML.

Niedersächsische Verordnung zur Ausweisung von Feuchtgebieten und Mooren als Gebietskulisse nach § 11 Abs. 1 und 4 der GAP-Konditionalitäten-Verordnung

Anlage zu § 1 Abs.1

Detailkarte der kohlenstoffreichen Böden inklusive der Moor-Treposole gem. § 11 Abs. 2 GAPKondV

Blattnummer:	156
Erstellungsdatum:	11.02.2025
Maßstab:	1:10.000

Realisiert durch

Niedersächsisches Ministerium für Ernährung, Landwirtschaft und Verbraucherschutz

SLA

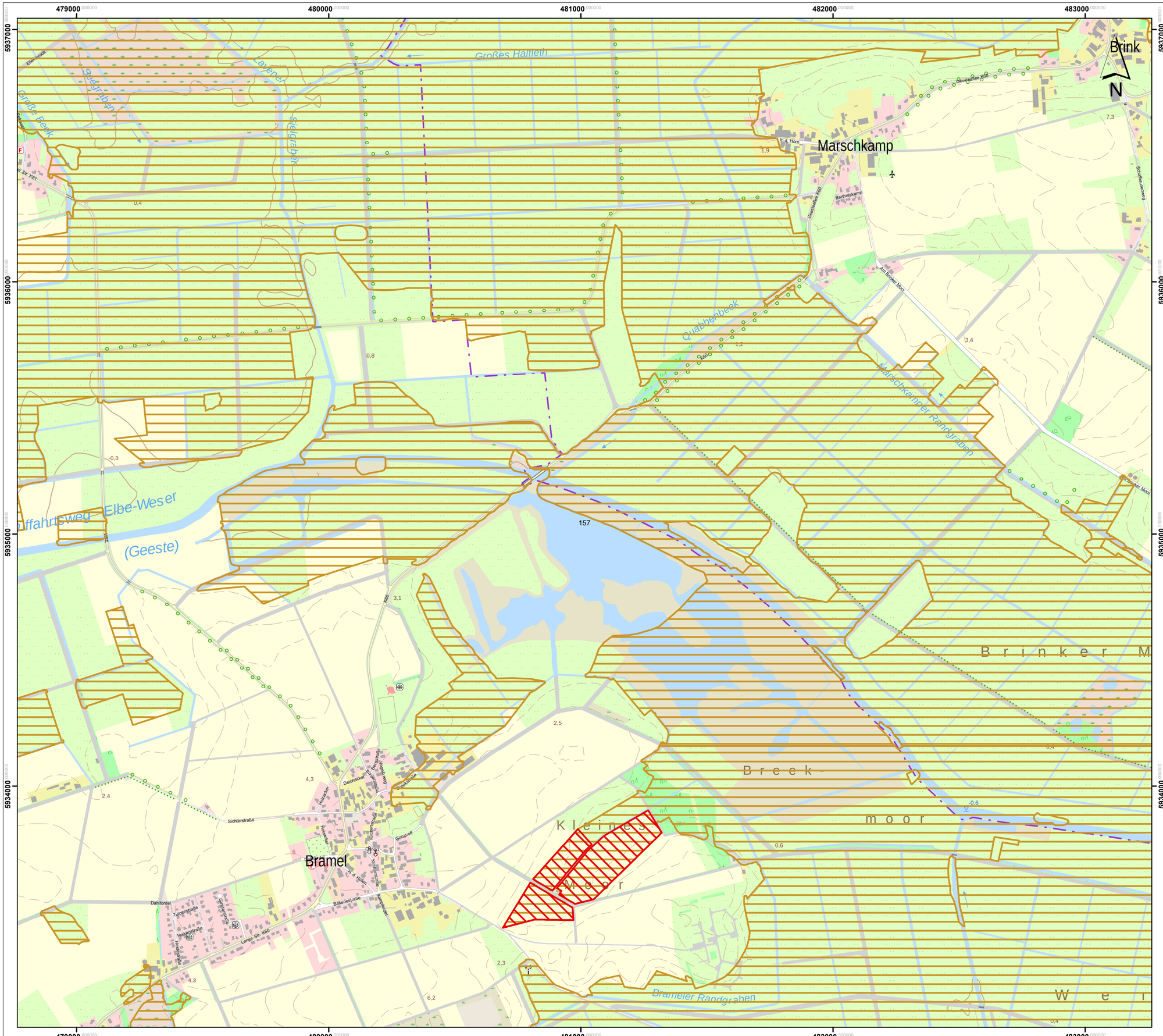

Lageübersicht

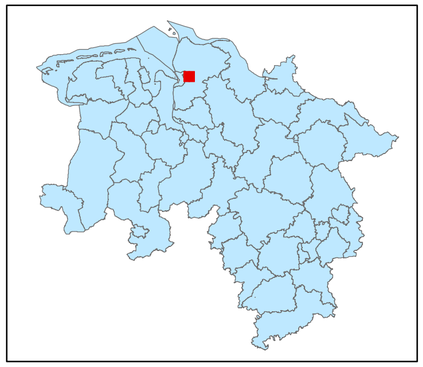

Legende

- kohlenstoffreiche Böden
- kohlenstoffreiche Böden (Moortreposole)
- Landesgrenze

0 0,125 0,25 0,5 0,75 1

Kilometer

Hintergrundkarte:
Amtliche Präsentation 1 : 10 000

Vervielfältigung der Grundlagenkarte nur mit Genehmigung des Herausgebers.
Quellenvermerk:
Auszug aus den Geodaten des Landesamtes für Geoinformation und Landesvermessung Niedersachsen

© 2025 LGLN

© GeoBasis-DE / BKG (2025) CC BY 4.0

Vervielfältigung der Fachinformationen nur mit Genehmigung des ML.

Niedersächsische Verordnung zur Ausweisung von Feuchtgebieten und Mooren als Gebietskulisse nach § 11 Abs. 1 und 4 der GAP-Konditionalitäten-Verordnung

Anlage zu § 1 Abs.1

Detailkarte der kohlenstoffreichen Böden inklusive der Moor-Treposole gem. § 11 Abs. 2 GAPKondV

Blattnummer:	157
Erstellungsdatum:	11.02.2025
Maßstab:	1:10.000

Realisiert durch

Niedersächsisches Ministerium für Ernährung, Landwirtschaft und Verbraucherschutz

SLA

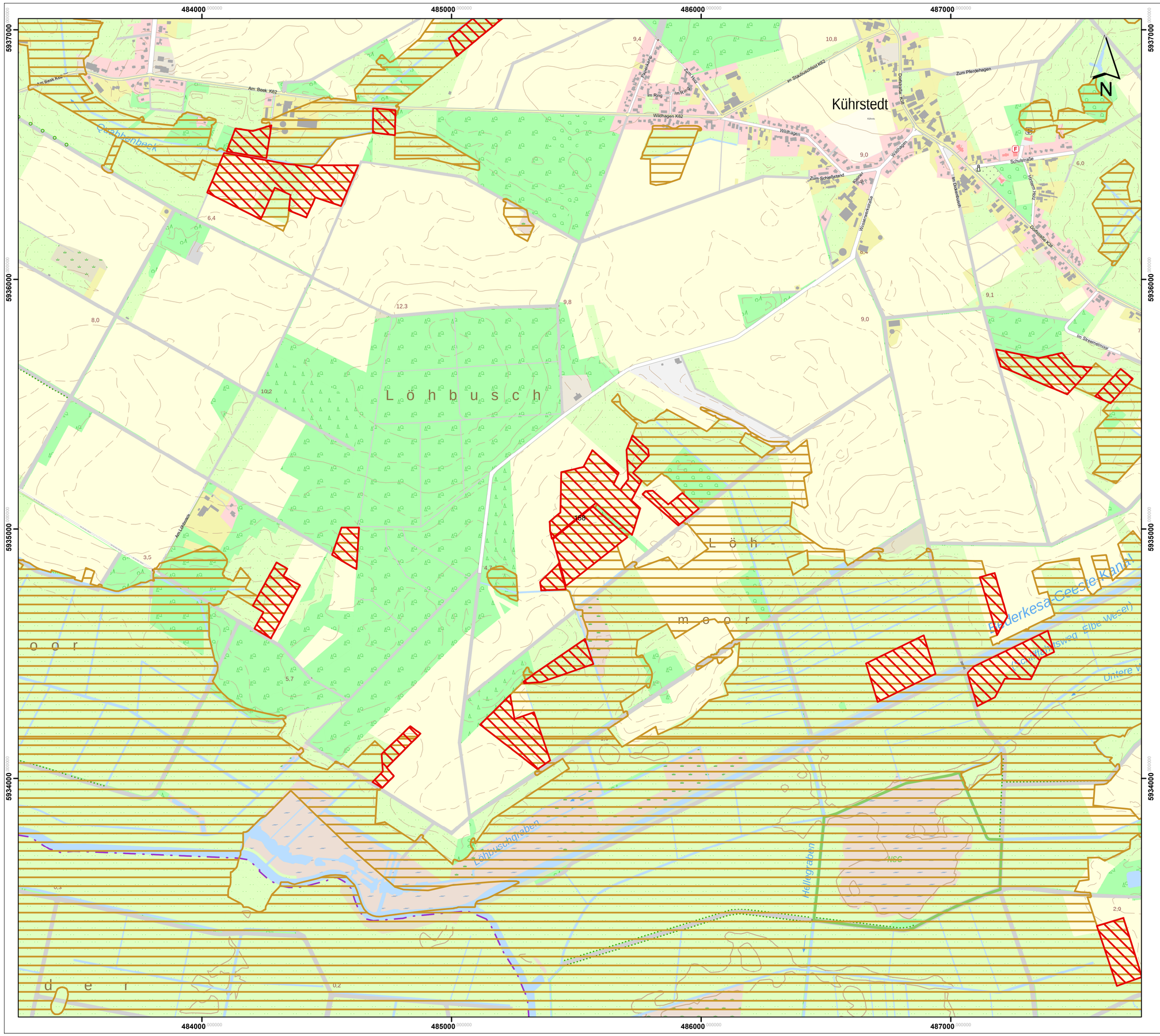

Lageübersicht

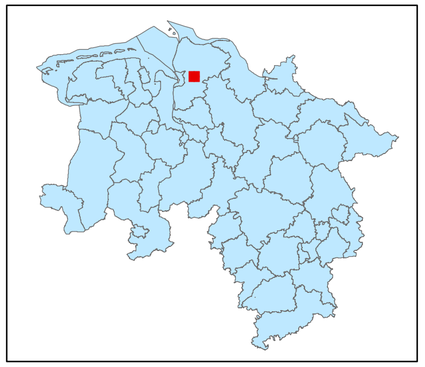

Legende

kohlenstoffreiche Böden

kohlenstoffreiche Böden (Moortreposole)

Landesgrenze

0 0,125 0,25 0,5 0,75 1

Kilometer

Hintergrundkarte:
Amtliche Präsentation 1 : 10 000

Vervielfältigung der Grundlagenkarte nur mit Genehmigung des Herausgebers.
Quellenvermerk:
Auszug aus den Geodaten des Landesamtes für Geoinformation und Landesvermessung Niedersachsen

© 2025 LGLN

© GeoBasis-DE / BKG (2025) CC BY 4.0

Vervielfältigung der Fachinformationen nur mit Genehmigung des ML.

Niedersächsische Verordnung zur Ausweisung von Feuchtgebieten und Mooren als Gebietskulisse nach § 11 Abs. 1 und 4 der GAP-Konditionalitäten-Verordnung

Anlage zu § 1 Abs.1

Detailkarte der kohlenstoffreichen Böden inklusive der Moor-Treposole gem. § 11 Abs. 2 GAPKondV

Blattnummer:	158
Erstellungsdatum:	11.02.2025
Maßstab:	1:10.000

Realisiert durch

Niedersächsisches Ministerium für Ernährung, Landwirtschaft und Verbraucherschutz

SLA

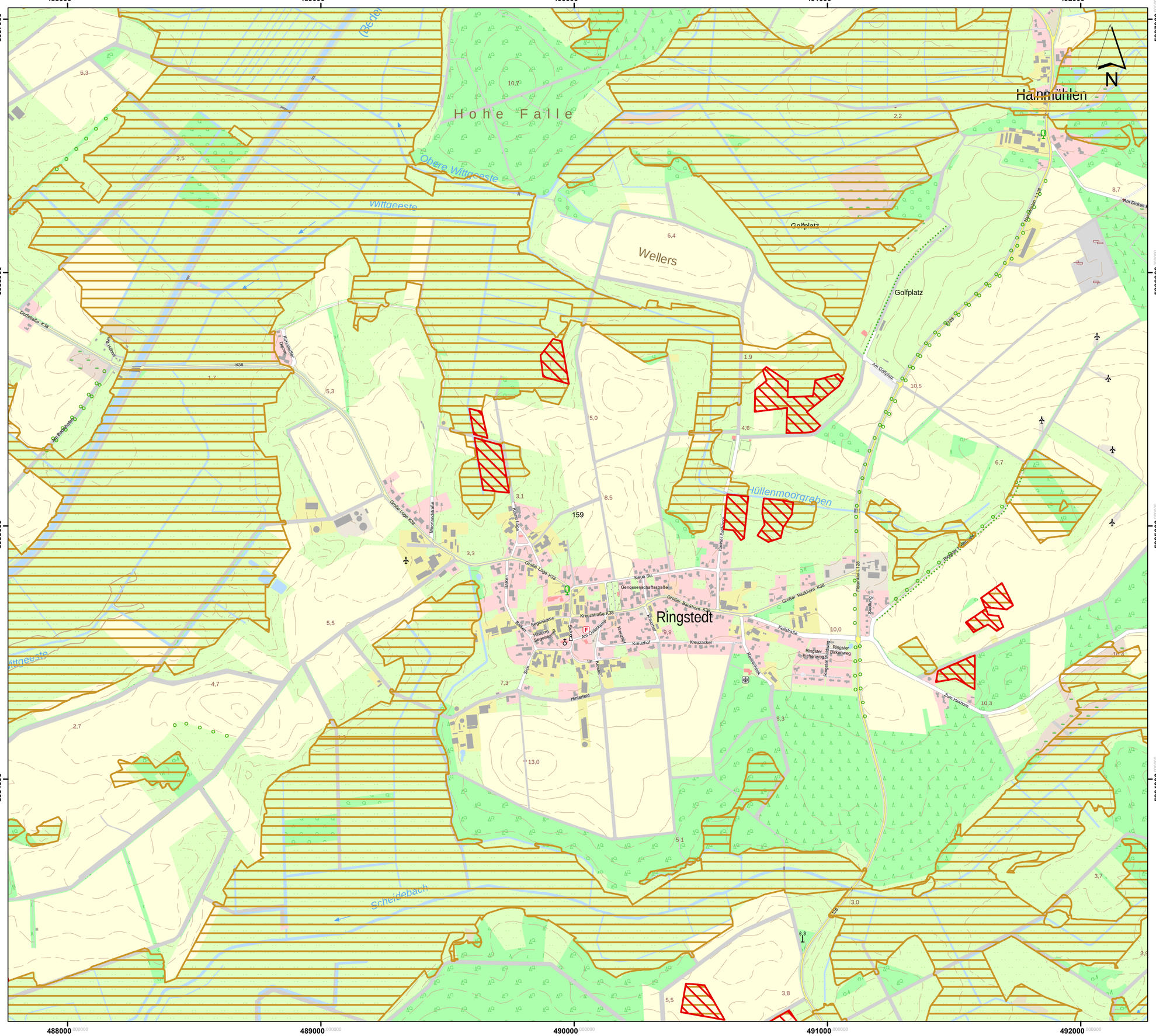

Lageübersicht

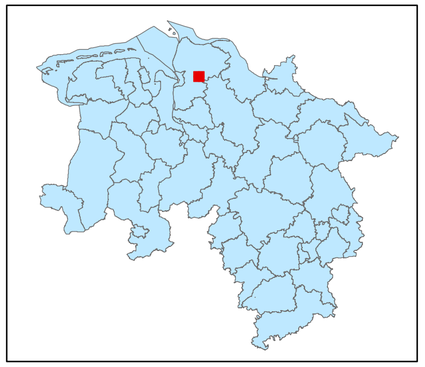

Legende

kohlenstoffreiche Böden

kohlenstoffreiche Böden (Moortreposole)

Landesgrenze

0 0,125 0,25 0,5 0,75 1

Kilometer

Hintergrundkarte:
Amtliche Präsentation 1 : 10 000

Vervielfältigung der Grundlagenkarte nur mit Genehmigung des Herausgebers.
Quellenvermerk:
Auszug aus den Geodaten des Landesamtes für Geoinformation und Landesvermessung Niedersachsen

© 2025 LGLN

© GeoBasis-DE / BKG (2025) CC BY 4.0

Vervielfältigung der Fachinformationen nur mit Genehmigung des ML.

Niedersächsische Verordnung zur Ausweisung von Feuchtgebieten und Mooren als Gebietskulisse nach § 11 Abs. 1 und 4 der GAP-Konditionalitäten-Verordnung

Anlage zu § 1 Abs.1

Detailkarte der kohlenstoffreichen Böden inklusive der Moor-Treposole gem. § 11 Abs. 2 GAPKondV

Blattnummer:	159
Erstellungsdatum:	11.02.2025
Maßstab:	1:10.000

Realisiert durch

Niedersächsisches Ministerium für Ernährung, Landwirtschaft und Verbraucherschutz

SLA

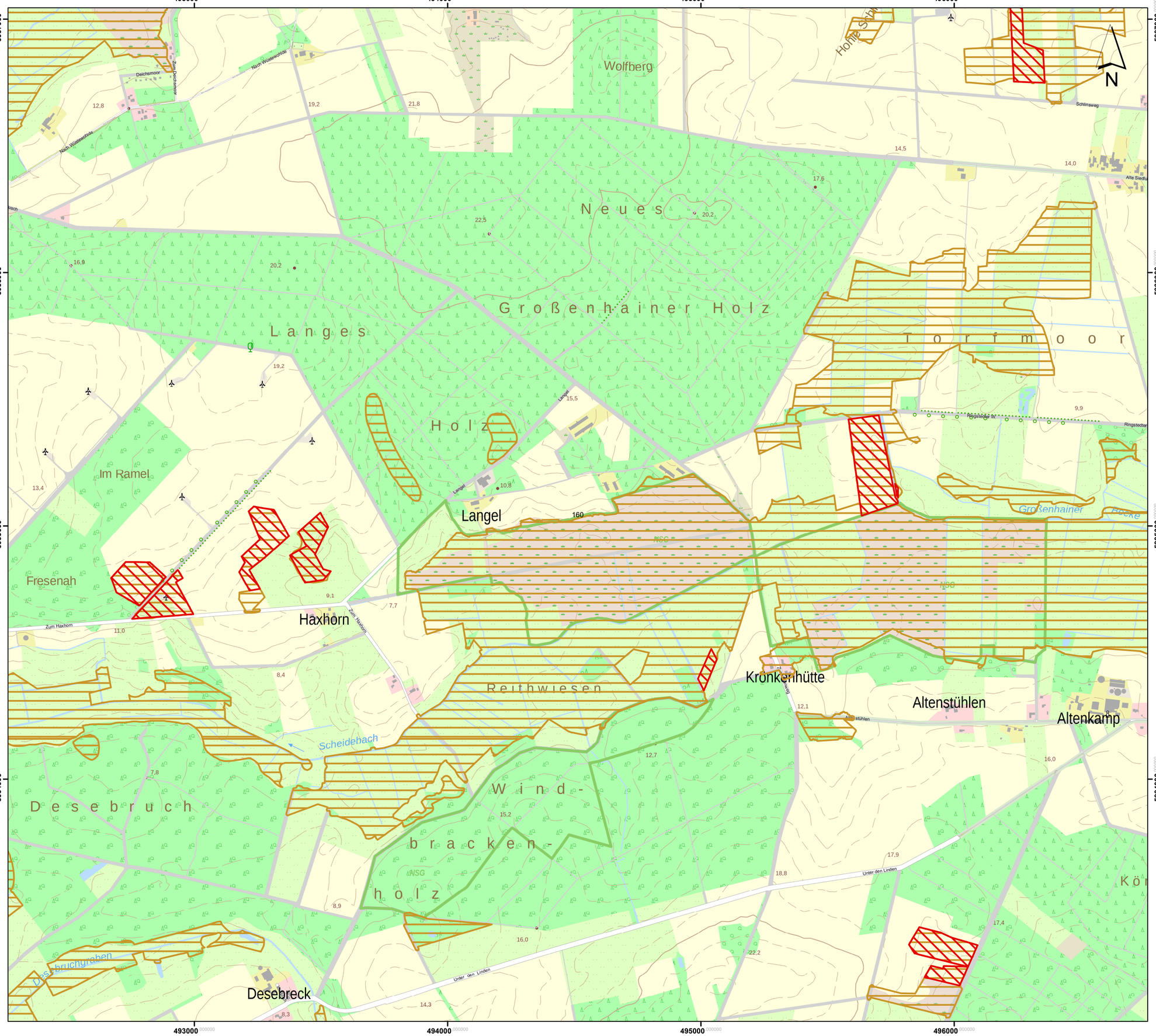

Lageübersicht

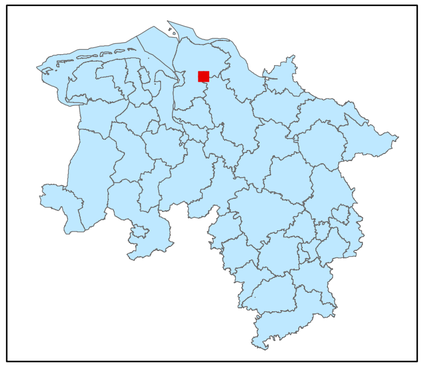

Legende

kohlenstoffreiche Böden

kohlenstoffreiche Böden (Moortreposole)

Landesgrenze

0 0,125 0,25 0,5 0,75 1

Kilometer

Hintergrundkarte:
Amtliche Präsentation 1 : 10 000

Vervielfältigung der Grundlagenkarte nur mit Genehmigung des Herausgebers.
Quellenvermerk:
Auszug aus den Geodaten des Landesamtes für Geoinformation und Landesvermessung Niedersachsen

© 2025 LGLN

© GeoBasis-DE / BKG (2025) CC BY 4.0

Vervielfältigung der Fachinformationen nur mit Genehmigung des ML.

Niedersächsische Verordnung zur Ausweisung von Feuchtgebieten und Mooren als Gebietskulisse nach § 11 Abs. 1 und 4 der GAP-Konditionalitäten-Verordnung

Anlage zu § 1 Abs.1

Detailkarte der kohlenstoffreichen Böden inklusive der Moor-Treposole gem. § 11 Abs. 2 GAPKondV

Blattnummer:	160
Erstellungsdatum:	11.02.2025
Maßstab:	1:10.000

Realisiert durch

Niedersächsisches Ministerium für Ernährung, Landwirtschaft und Verbraucherschutz

SLA

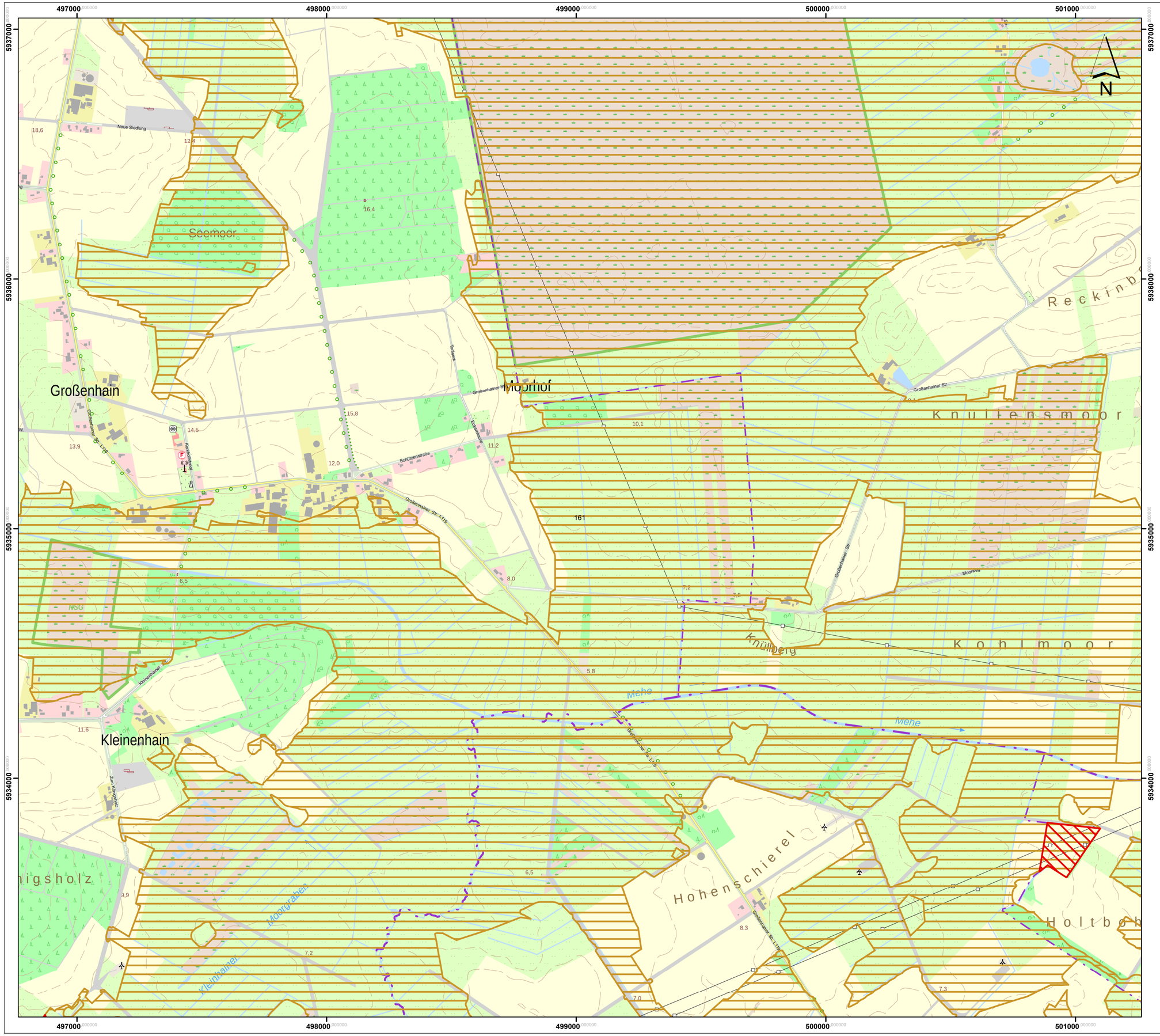

Lageübersicht

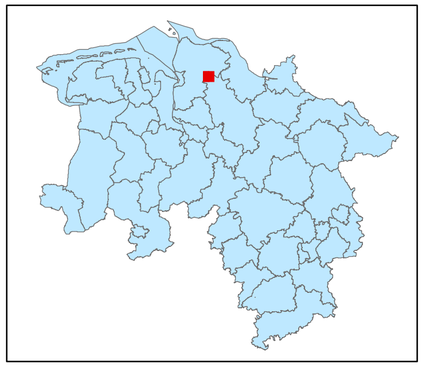

Legende

kohlenstoffreiche Böden

kohlenstoffreiche Böden (Moortreposole)

Landesgrenze

0 0,125 0,25 0,5 0,75 1

Kilometer

Hintergrundkarte:
Amtliche Präsentation 1 : 10 000

Vervielfältigung der Grundlagenkarte nur mit Genehmigung des Herausgebers.
Quellenvermerk:
Auszug aus den Geodaten des Landesamtes für Geoinformation und Landesvermessung Niedersachsen

© 2025 LGLN

© GeoBasis-DE / BKG (2025) CC BY 4.0

Vervielfältigung der Fachinformationen nur mit Genehmigung des ML.

Niedersächsische Verordnung zur Ausweisung von Feuchtgebieten und Mooren als Gebietskulisse nach § 11 Abs. 1 und 4 der GAP-Konditionalitäten-Verordnung

Anlage zu § 1 Abs.1

Detailkarte der kohlenstoffreichen Böden inklusive der Moor-Treposole gem. § 11 Abs. 2 GAPKondV

Blattnummer:	161
Erstellungsdatum:	11.02.2025
Maßstab:	1:10.000

Realisiert durch

Niedersächsisches Ministerium für Ernährung, Landwirtschaft und Verbraucherschutz

SLA

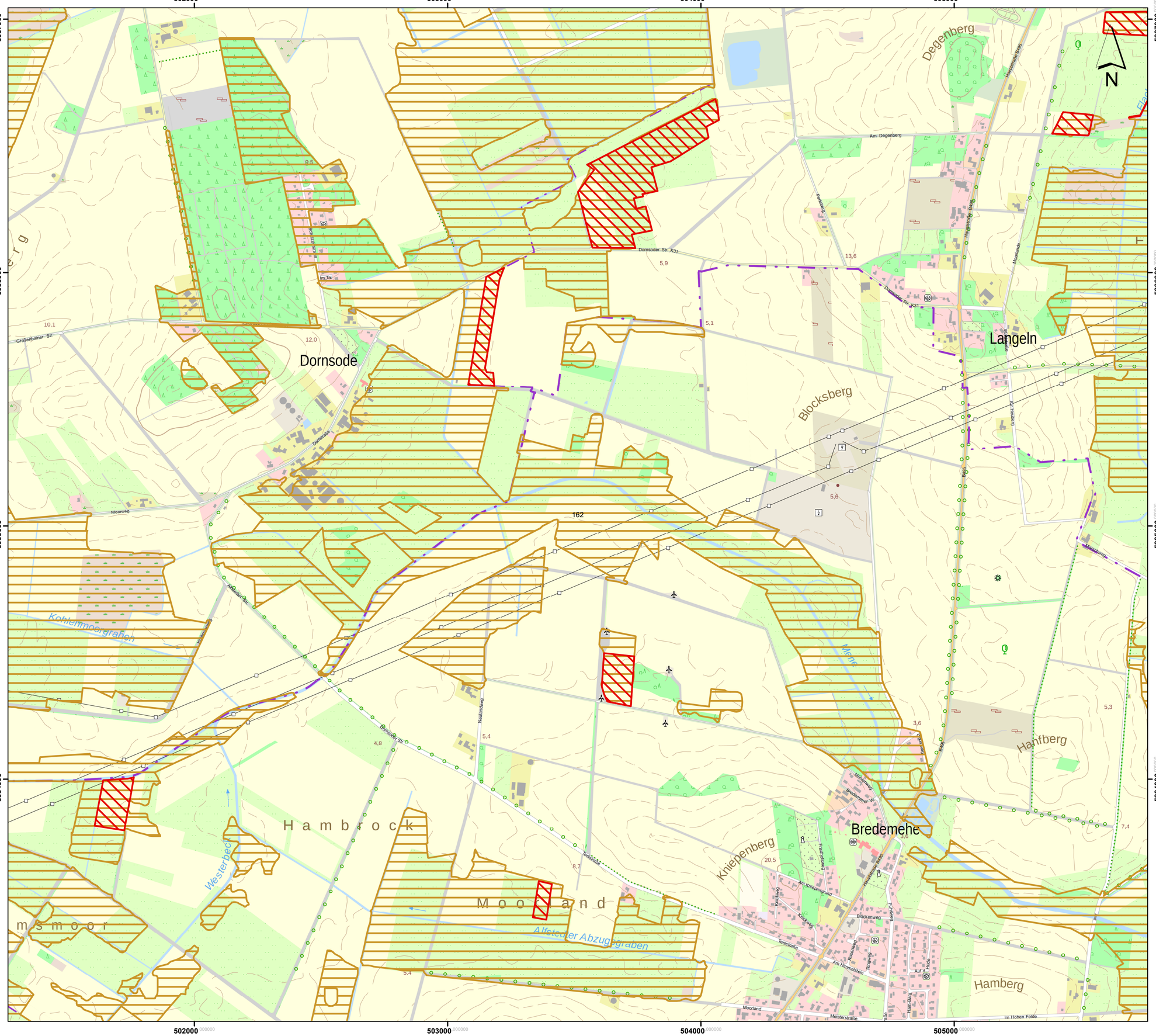

Lageübersicht

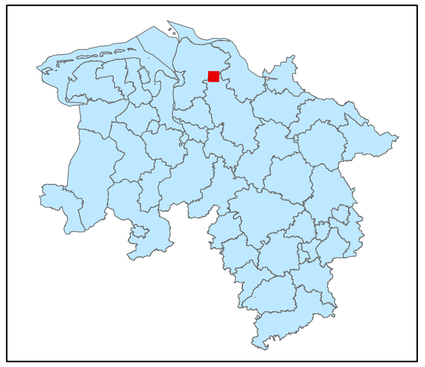

Legende

- kohlenstoffreiche Böden
- kohlenstoffreiche Böden (Moortreposole)
- Landesgrenze

0 0,125 0,25 0,5 0,75 1

Kilometer

Hintergrundkarte:
Amtliche Präsentation 1 : 10 000

Vervielfältigung der Grundlagenkarte nur mit Genehmigung des Herausgebers.
Quellenvermerk:
Auszug aus den Geodaten des Landesamtes für Geoinformation und Landesvermessung Niedersachsen

© 2025 LGLN

© GeoBasis-DE / BKG (2025) CC BY 4.0

Vervielfältigung der Fachinformationen nur mit Genehmigung des ML.

Niedersächsische Verordnung zur Ausweisung von Feuchtgebieten und Mooren als Gebietskulisse nach § 11 Abs. 1 und 4 der GAP-Konditionalitäten-Verordnung

Anlage zu § 1 Abs.1

Detailkarte der kohlenstoffreichen Böden inklusive der Moor-Treposole gem. § 11 Abs. 2 GAPKondV

Blattnummer:	162
Erstellungsdatum:	11.02.2025
Maßstab:	1:10.000

Realisiert durch

Niedersächsisches Ministerium für Ernährung, Landwirtschaft und Verbraucherschutz

SLA

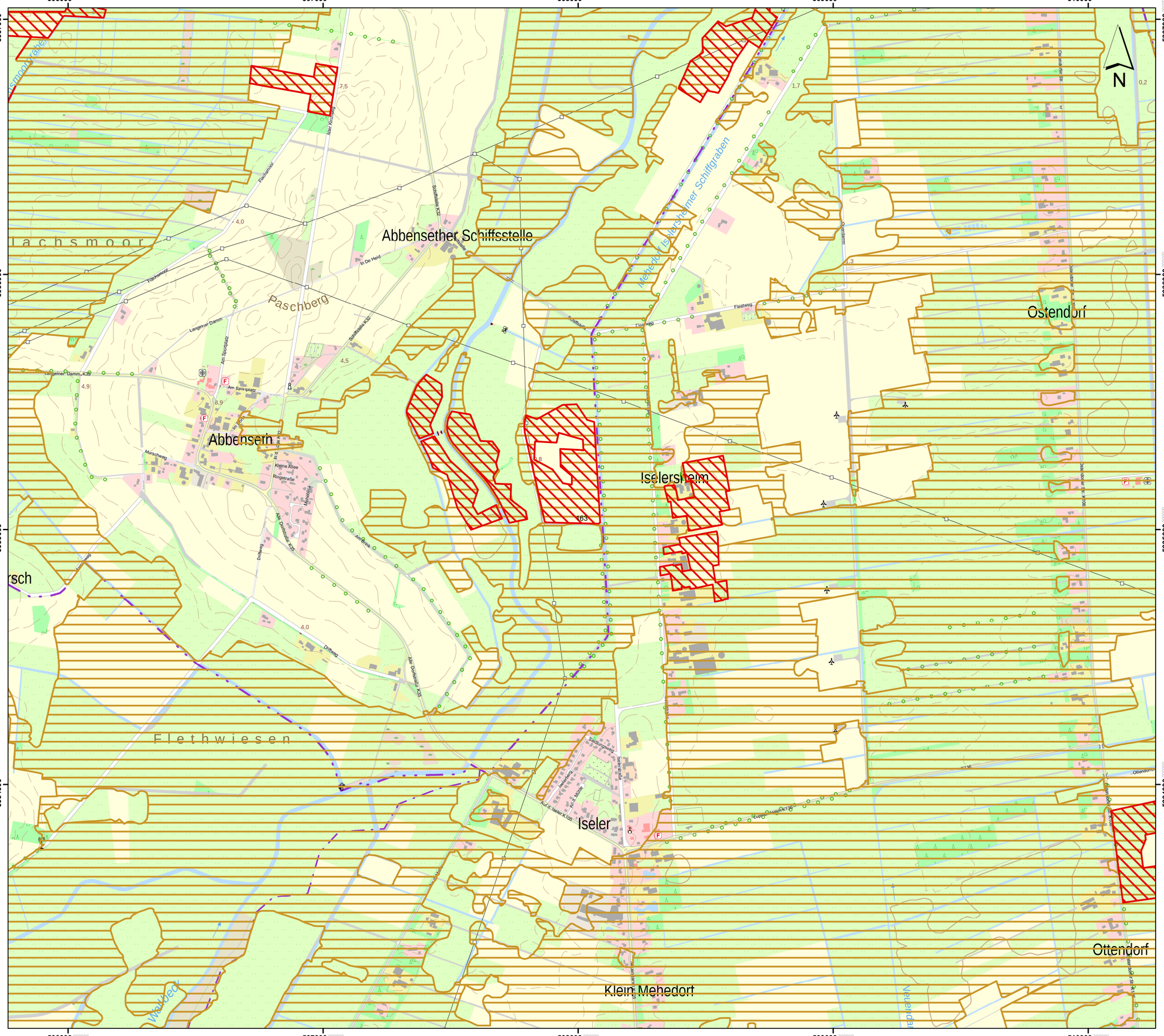

Lageübersicht

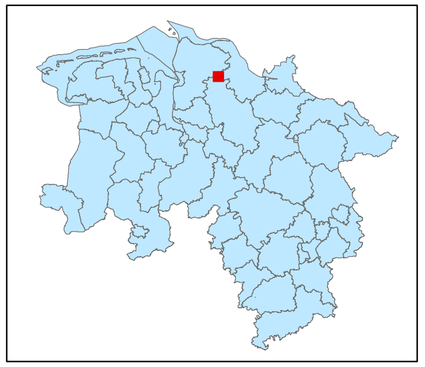

Legende

- kohlenstoffreiche Böden
- kohlenstoffreiche Böden (Moortreposole)
- Landesgrenze

0 0,125 0,25 0,5 0,75 1

Kilometer

Hintergrundkarte:
Amtliche Präsentation 1 : 10 000

Vervielfältigung der Grundlagenkarte nur mit Genehmigung des Herausgebers.
Quellenvermerk:
Auszug aus den Geodaten des Landesamtes für Geoinformation und Landesvermessung Niedersachsen

© 2025 LGLN

© GeoBasis-DE / BKG (2025) CC BY 4.0

Vervielfältigung der Fachinformationen nur mit Genehmigung des ML.

Niedersächsische Verordnung zur Ausweisung von Feuchtgebieten und Mooren als Gebietskulisse nach § 11 Abs. 1 und 4 der GAP-Konditionalitäten-Verordnung

Anlage zu § 1 Abs.1

Detailkarte der kohlenstoffreichen Böden inklusive der Moor-Treposole gem. § 11 Abs. 2 GAPKondV

Blattnummer:	163
Erstellungsdatum:	11.02.2025
Maßstab:	1:10.000

Realisiert durch

Niedersächsisches Ministerium für Ernährung, Landwirtschaft und Verbraucherschutz

SLA

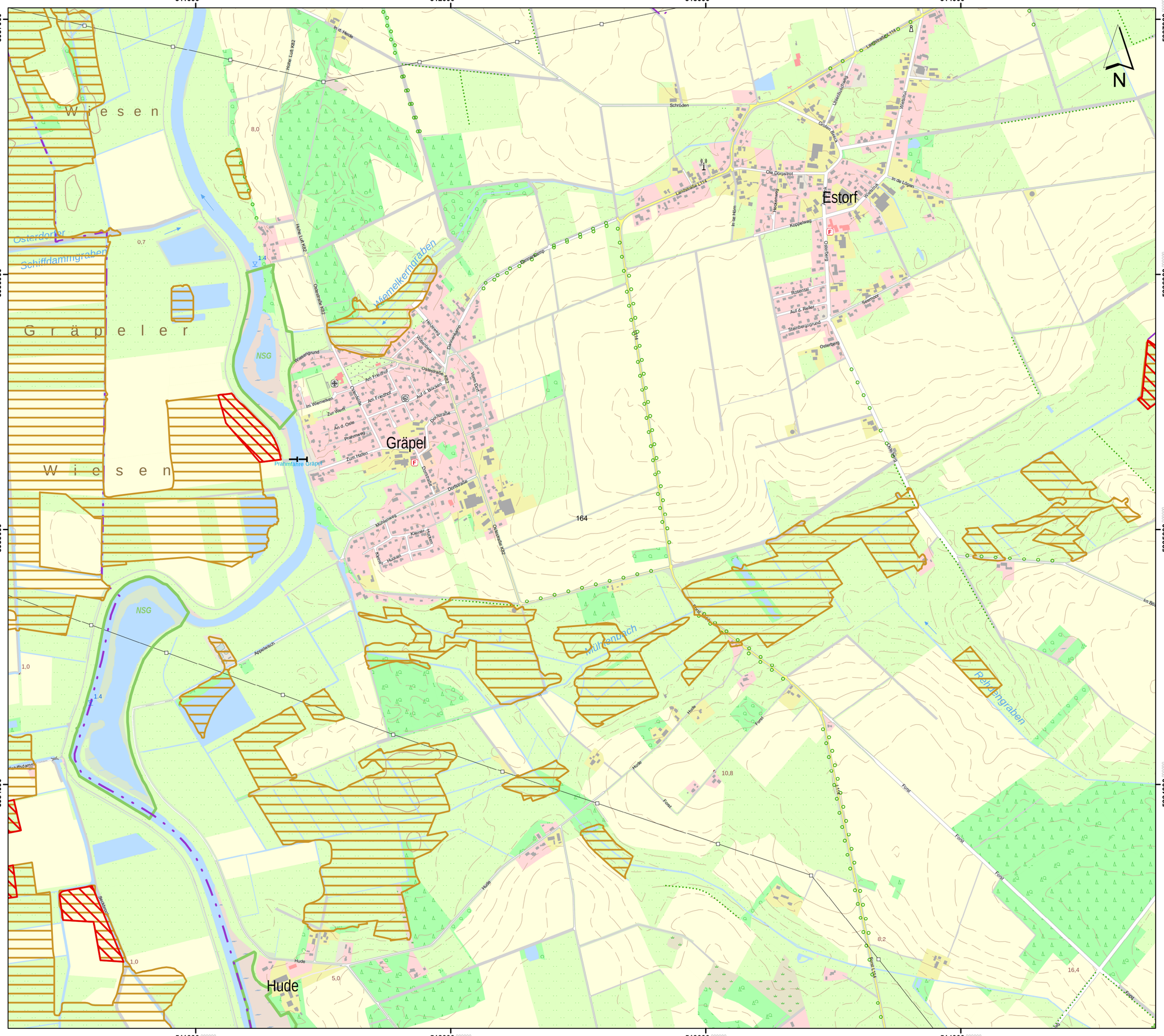

Lageübersicht

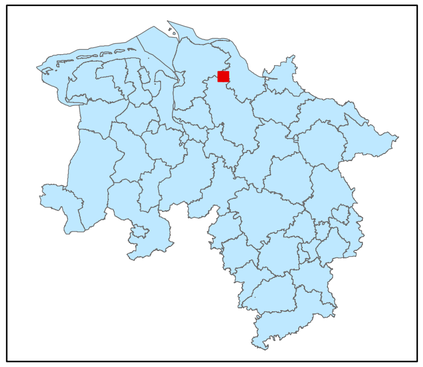

Legende

- kohlenstoffreiche Böden
- kohlenstoffreiche Böden (Moortreposole)
- Landesgrenze

0 0,125 0,25 0,5 0,75 1

Kilometer

Hintergrundkarte:
Amtliche Präsentation 1 : 10 000

Vervielfältigung der Grundlagenkarte nur mit Genehmigung des Herausgebers.
Quellenvermerk:
Auszug aus den Geodaten des Landesamtes für Geoinformation und Landesvermessung Niedersachsen

© 2025 LGLN

© GeoBasis-DE / BKG (2025) CC BY 4.0

Vervielfältigung der Fachinformationen nur mit Genehmigung des ML.

Niedersächsische Verordnung zur Ausweisung von Feuchtgebieten und Mooren als Gebietskulisse nach § 11 Abs. 1 und 4 der GAP-Konditionalitäten-Verordnung

Anlage zu § 1 Abs.1

Detailkarte der kohlenstoffreichen Böden inklusive der Moor-Treposole gem. § 11 Abs. 2 GAPKondV

Blattnummer:	164
Erstellungsdatum:	11.02.2025
Maßstab:	1:10.000

Realisiert durch

Niedersächsisches Ministerium für Ernährung, Landwirtschaft und Verbraucherschutz

SLA

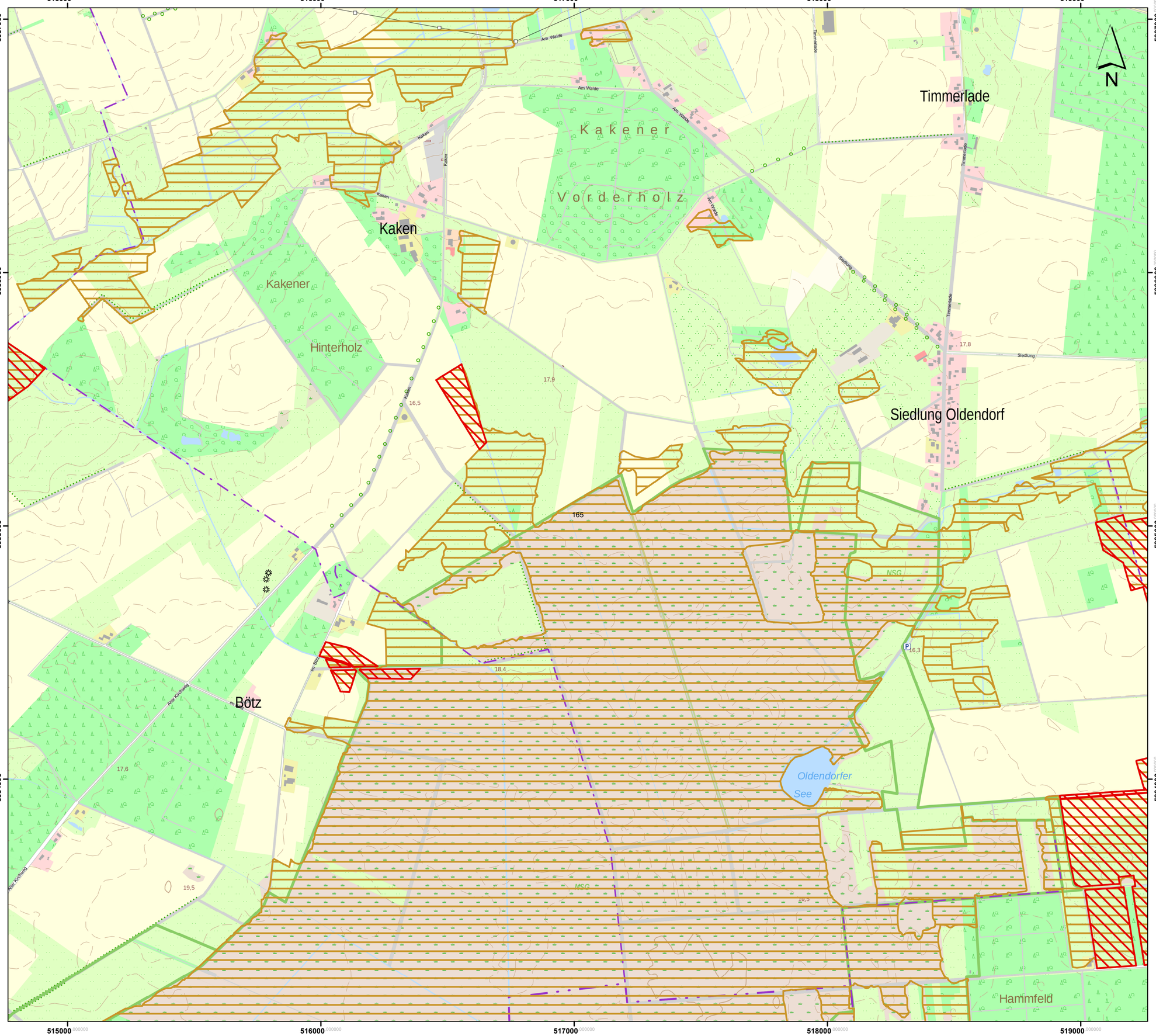

Lageübersicht

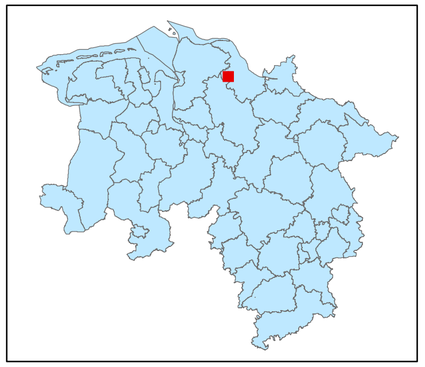

Legende

- kohlenstoffreiche Böden
- kohlenstoffreiche Böden (Moortreposole)
- Landesgrenze

0 0,125 0,25 0,5 0,75 1

Kilometer

Hintergrundkarte:
Amtliche Präsentation 1 : 10 000

Vervielfältigung der Grundlagenkarte nur mit Genehmigung des Herausgebers.
Quellenvermerk:
Auszug aus den Geodaten des Landesamtes für Geoinformation und Landesvermessung Niedersachsen

© 2025 LGLN

© GeoBasis-DE / BKG (2025) CC BY 4.0

Vervielfältigung der Fachinformationen nur mit Genehmigung des ML.

Niedersächsische Verordnung zur Ausweisung von Feuchtgebieten und Mooren als Gebietskulisse nach § 11 Abs. 1 und 4 der GAP-Konditionalitäten-Verordnung

Anlage zu § 1 Abs.1

Detailkarte der kohlenstoffreichen Böden inklusive der Moor-Treposole gem. § 11 Abs. 2 GAPKondV

Blattnummer:	165
Erstellungsdatum:	11.02.2025
Maßstab:	1:10.000

Realisiert durch

Niedersächsisches Ministerium für Ernährung, Landwirtschaft und Verbraucherschutz

SLA

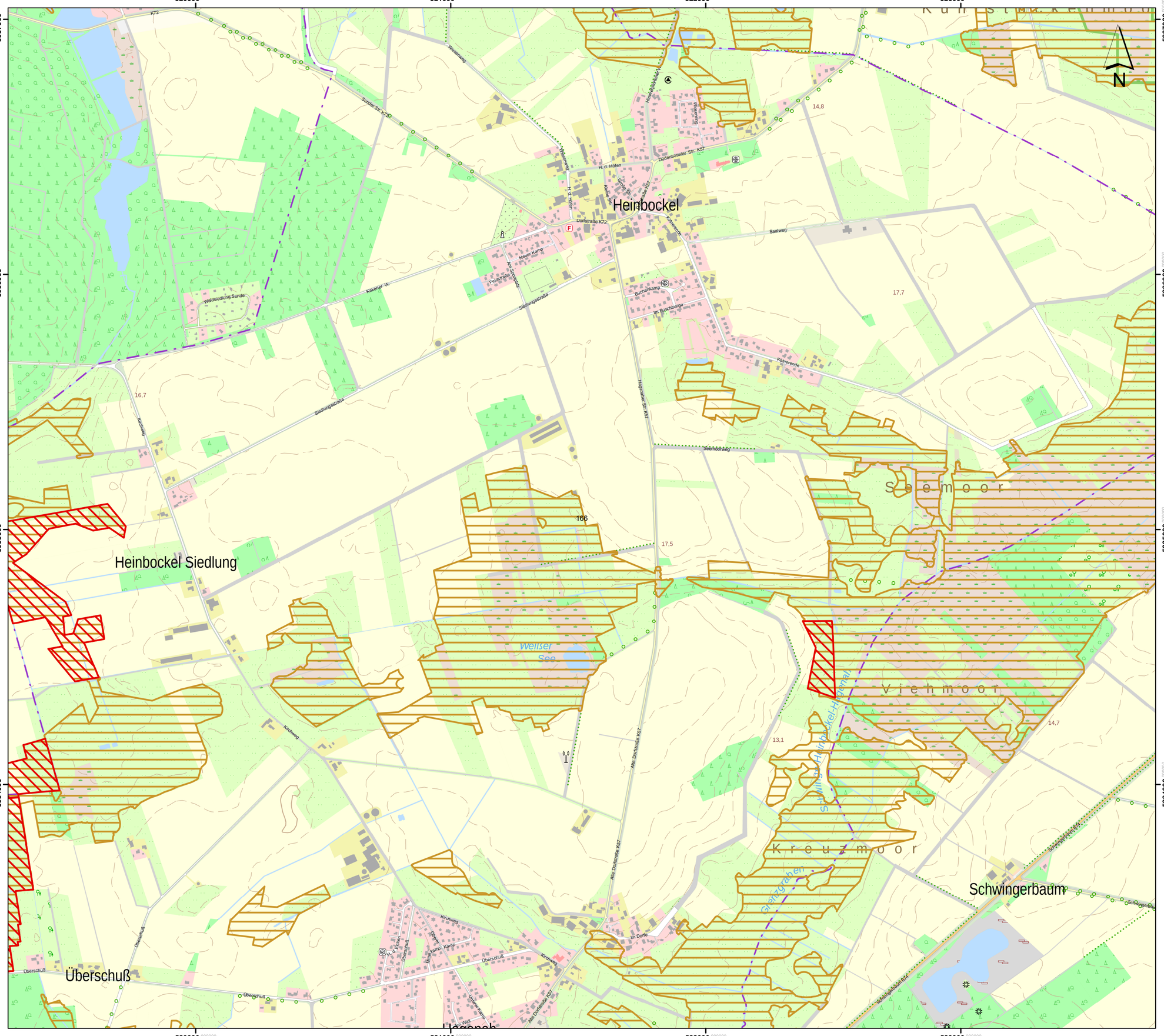

Lageübersicht

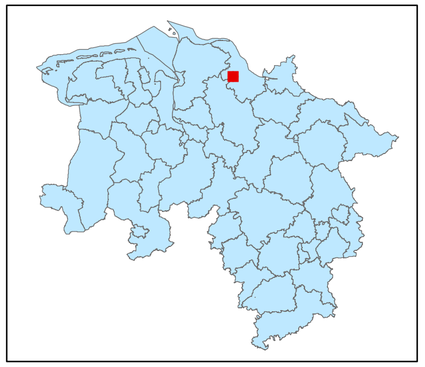

Legende

kohlenstoffreiche Böden

kohlenstoffreiche Böden (Moortreposole)

Landesgrenze

0 0,125 0,25 0,5 0,75 1

Kilometer

Hintergrundkarte:
Amtliche Präsentation 1 : 10 000

Vervielfältigung der Grundlagenkarte nur mit Genehmigung des Herausgebers.
Quellenvermerk:
Auszug aus den Geodaten des Landesamtes für Geoinformation und Landesvermessung Niedersachsen

© 2025 LGLN

© GeoBasis-DE / BKG (2025) CC BY 4.0

Vervielfältigung der Fachinformationen nur mit Genehmigung des ML.

Niedersächsische Verordnung zur Ausweisung von Feuchtgebieten und Mooren als Gebietskulisse nach § 11 Abs. 1 und 4 der GAP-Konditionalitäten-Verordnung

Anlage zu § 1 Abs.1

Detailkarte der kohlenstoffreichen Böden inklusive der Moor-Treposole gem. § 11 Abs. 2 GAPKondV

Blattnummer:	166
Erstellungsdatum:	11.02.2025
Maßstab:	1:10.000

Realisiert durch

Niedersächsisches Ministerium für Ernährung, Landwirtschaft und Verbraucherschutz

SLA

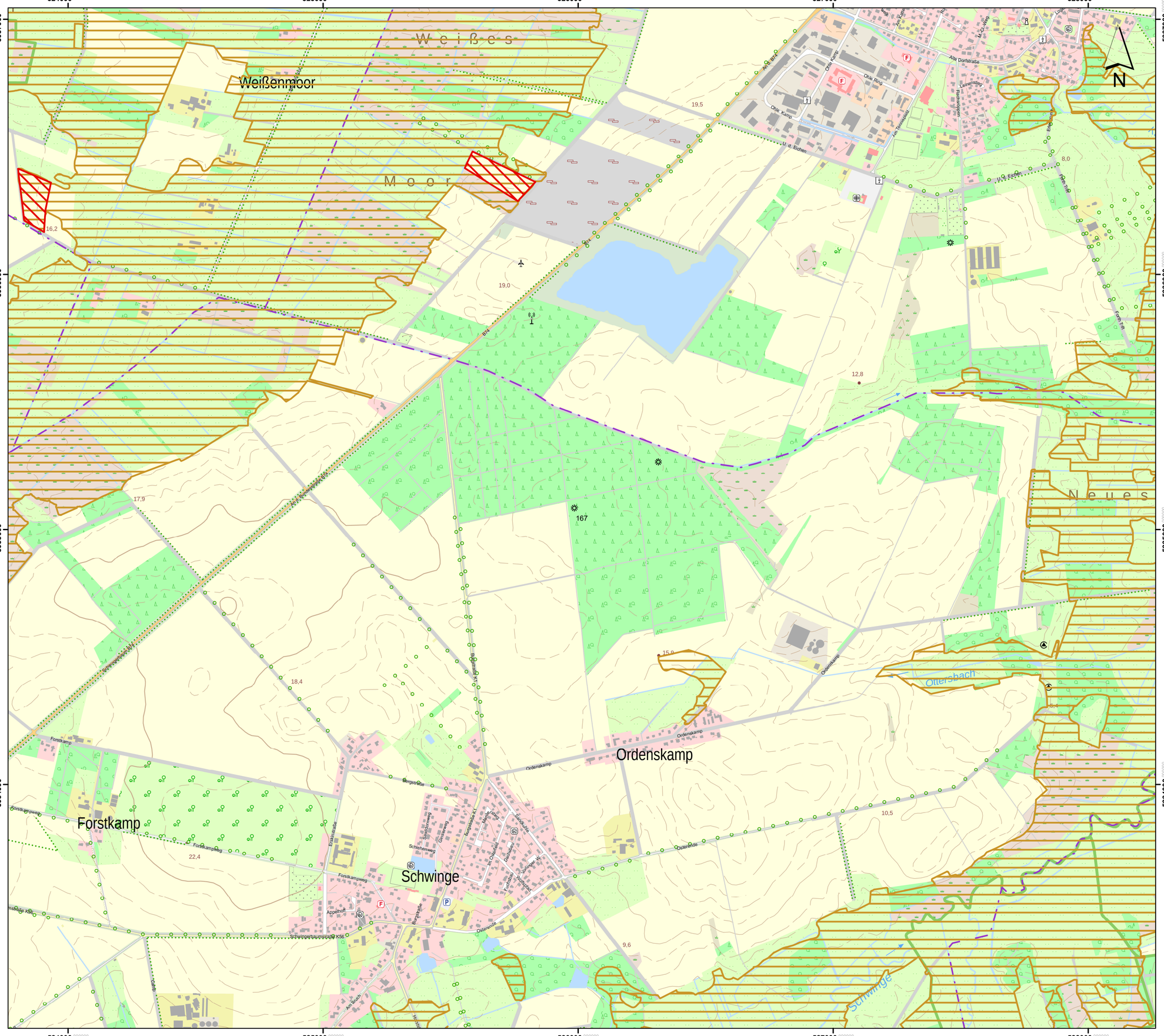
524000
525000
526000
527000
528000
5937000
5936000
5935000
5934000
Weißes
Moor
Weißenmoor
Neues
Ordenskamp
Forstkamp
Schwinge
Ottersbach
Ohle Kamp
Ohle Ring
Alte Dorfstraße
Leinenstieg
Am Rottmoor
Am Bahnhof
Bergstraße
Ordenskamp
Forstkamp
Forstkampweg
Schlehenweg
Gartenstieg
Am Bach
Ottersbach
Ottersende
Schwinge
Appelhoff
Erlenstraße
Sandkuhle
Im Dünenfeld
Fuchsbau
Vosswinkel
Am Bahnhof
Am Rottmoor
Ohle Kamp
Ohle Ring
Alte Dorfstraße
Leinenstieg
Bergstraße
Ordenskamp
Ottersende
Schwinge
Forstkamp
Forstkampweg
Am Bach
Ottersbach
U. d. Eichen
Eichenweg
Rohrmiete
Rohrmiete
Rohrmiete

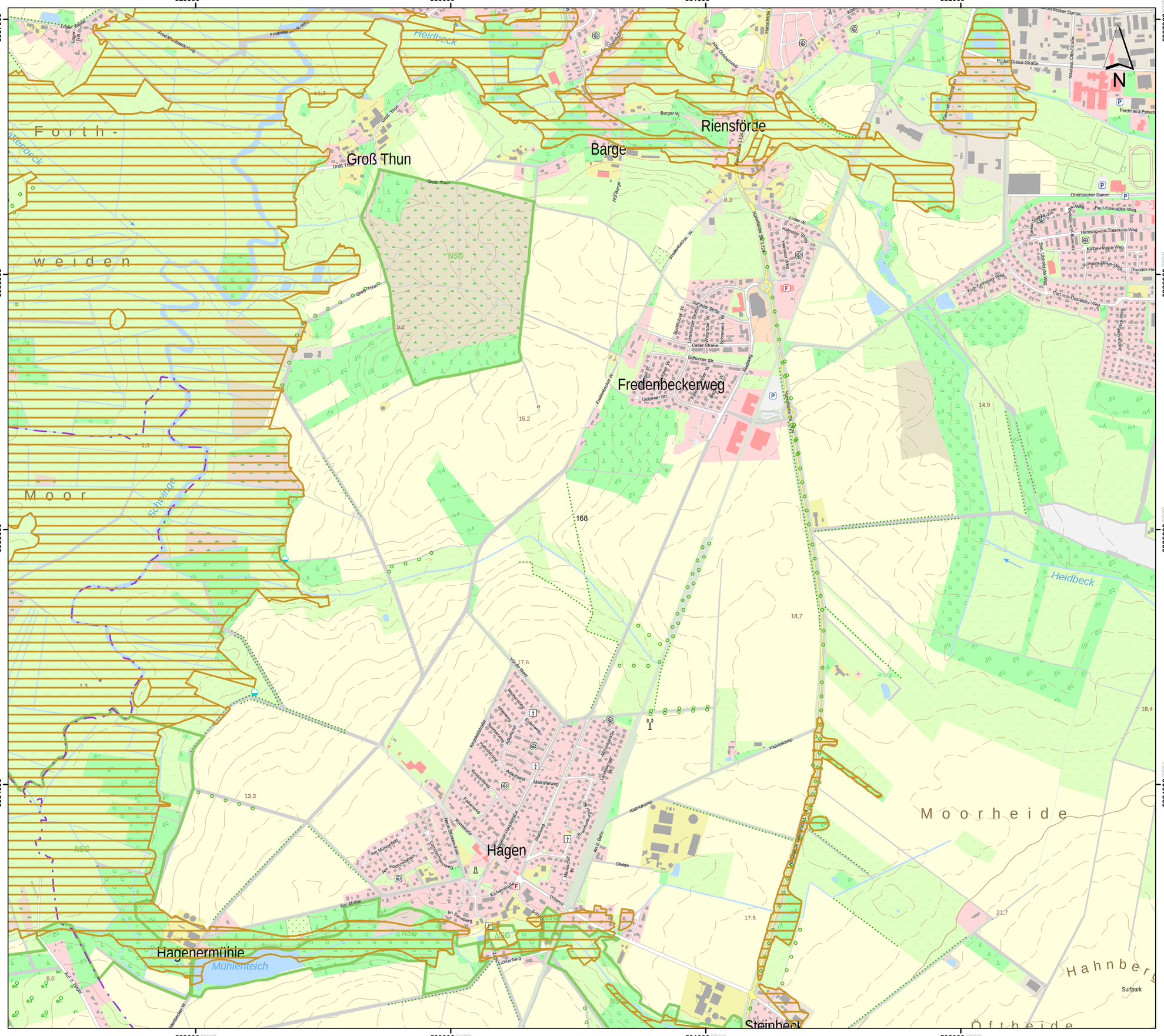
529000
530000
531000
532000
5937000
5936000
5935000
5934000
Forth-
weiden
Moor
Heidbeck
Groß Thun
Barge
Riensförde
Fredenbeckerweg
Hagen
Hagenermühle
Mühlenteich
Moorheide
Öftheide
Steinbeck
Hahnberg
Surfpark
Heidbeck
NSG
Rudolf-Diesel-Straße
Ottenbecker Damm
Paul-Kannacke-Weg
Henning-von-Tresckow-Weg
Käthe-Hoppe-Weg
Theodor-Ha
Carl-von-Ossietzky-Weg
Hansefelder Str.
Lüller W.
Hamster Str.
Hamster Weg
Fredenbecker W.
Schuster Straße
Celler Straße
Gifhorner Str.
Lüneburger Straße
Buchhorst W.
Wolfsburger Straße
Schuhweg
Detzener Str.
Hof Barge
Barger W.
Alter Dohrmannweg
Hansestraße
Studio Kino
Ferdinand-Porsche-Straße
Nikolaus-Otto-Straße
Am Hochstiftshaus
Am Mühlenfeld
Neue Schulen Feld
Kornfeld
Fasanenweg
Buchenweg
Ackerhorst
Maikäferweg
Meisenhorst
Schulweg
Am alten Bahn
Ofelde
Echemstraße
Ostmarkstraße
Zur Mühle
Im Sandberg
Lichtenberg
Kiebitzkamp
Von-der-Wied
Meisenstraße
Schulstraße
Ackerdistelstraße
Sperlingsweg
Lerchenstraße
Hochstiftstraße
Buchenstraße
Fasanenstraße
Kornfeldstraße
Neue Schulen Feld
Am Mühlenfeld
Am Hochstiftshaus
Lerchenstraße
Meisenstraße
Am alten Bahn
Schulweg
Maikäferweg
Ackerhorst
Buchenweg
Fasanenweg

Lageübersicht

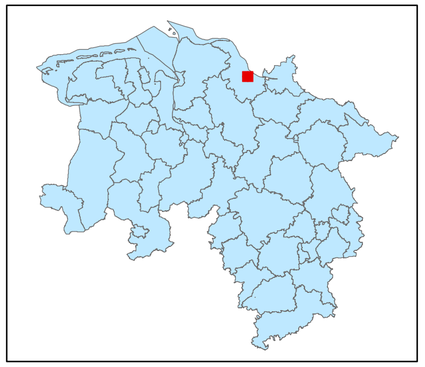

Legende

- kohlenstoffreiche Böden
- kohlenstoffreiche Böden (Moortreposole)
- Landesgrenze

0 0,125 0,25 0,5 0,75 1

Kilometer

Hintergrundkarte:
Amtliche Präsentation 1 : 10 000

Vervielfältigung der Grundlagenkarte nur mit Genehmigung des Herausgebers.
Quellenvermerk:
Auszug aus den Geodaten des Landesamtes für Geoinformation und Landesvermessung Niedersachsen

© 2025 LGLN

© GeoBasis-DE / BKG (2025) CC BY 4.0

Vervielfältigung der Fachinformationen nur mit Genehmigung des ML.

Niedersächsische Verordnung zur Ausweisung von Feuchtgebieten und Mooren als Gebietskulisse nach § 11 Abs. 1 und 4 der GAP-Konditionalitäten-Verordnung

Anlage zu § 1 Abs.1

Detailkarte der kohlenstoffreichen Böden inklusive der Moor-Treposole gem. § 11 Abs. 2 GAPKondV

Blattnummer:	169
Erstellungsdatum:	11.02.2025
Maßstab:	1:10.000

Realisiert durch

Niedersächsisches Ministerium für Ernährung, Landwirtschaft und Verbraucherschutz

SLA

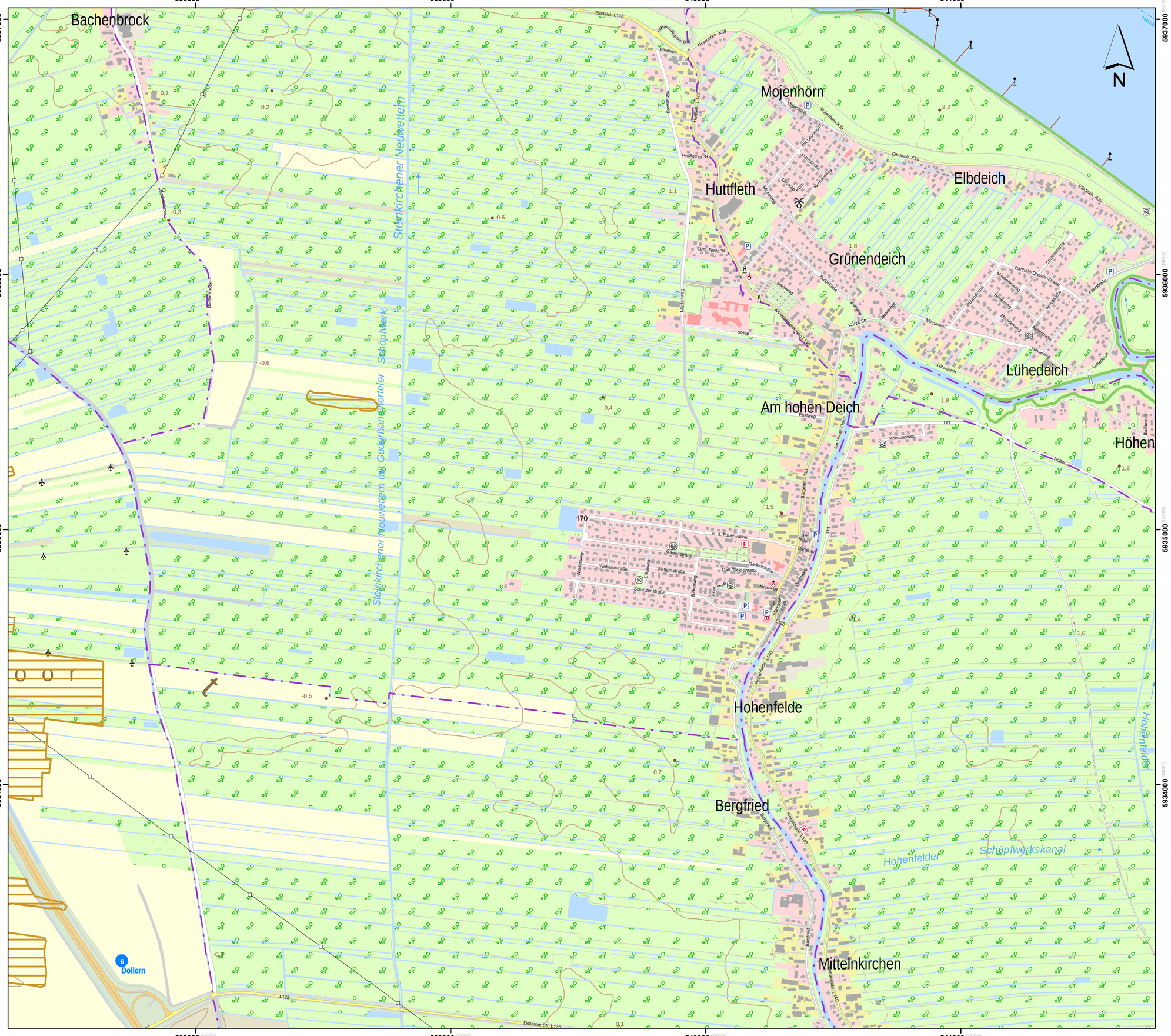

Lageübersicht

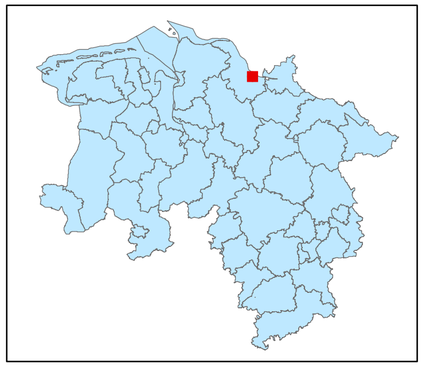

Legende

- kohlenstoffreiche Böden
- kohlenstoffreiche Böden (Moortreposole)
- Landesgrenze

0 0,125 0,25 0,5 0,75 1
Kilometer

Hintergrundkarte:
Amtliche Präsentation 1 : 10 000

Vervielfältigung der Grundlagenkarte nur mit Genehmigung des Herausgebers.
Quellenvermerk:
Auszug aus den Geodaten des Landesamtes für Geoinformation und Landesvermessung Niedersachsen

© 2025 LGLN

© GeoBasis-DE / BKG (2025) CC BY 4.0

Vervielfältigung der Fachinformationen nur mit Genehmigung des ML.

Niedersächsische Verordnung zur Ausweisung von Feuchtgebieten und Mooren als Gebietskulisse nach § 11 Abs. 1 und 4 der GAP-Konditionalitäten-Verordnung

Anlage zu § 1 Abs.1

Detailkarte der kohlenstoffreichen Böden inklusive der Moor-Treposole gem. § 11 Abs. 2 GAPKondV

Blattnummer:	170
Erstellungsdatum:	11.02.2025
Maßstab:	1:10.000

Realisiert durch

Niedersächsisches Ministerium für Ernährung, Landwirtschaft und Verbraucherschutz

SLA

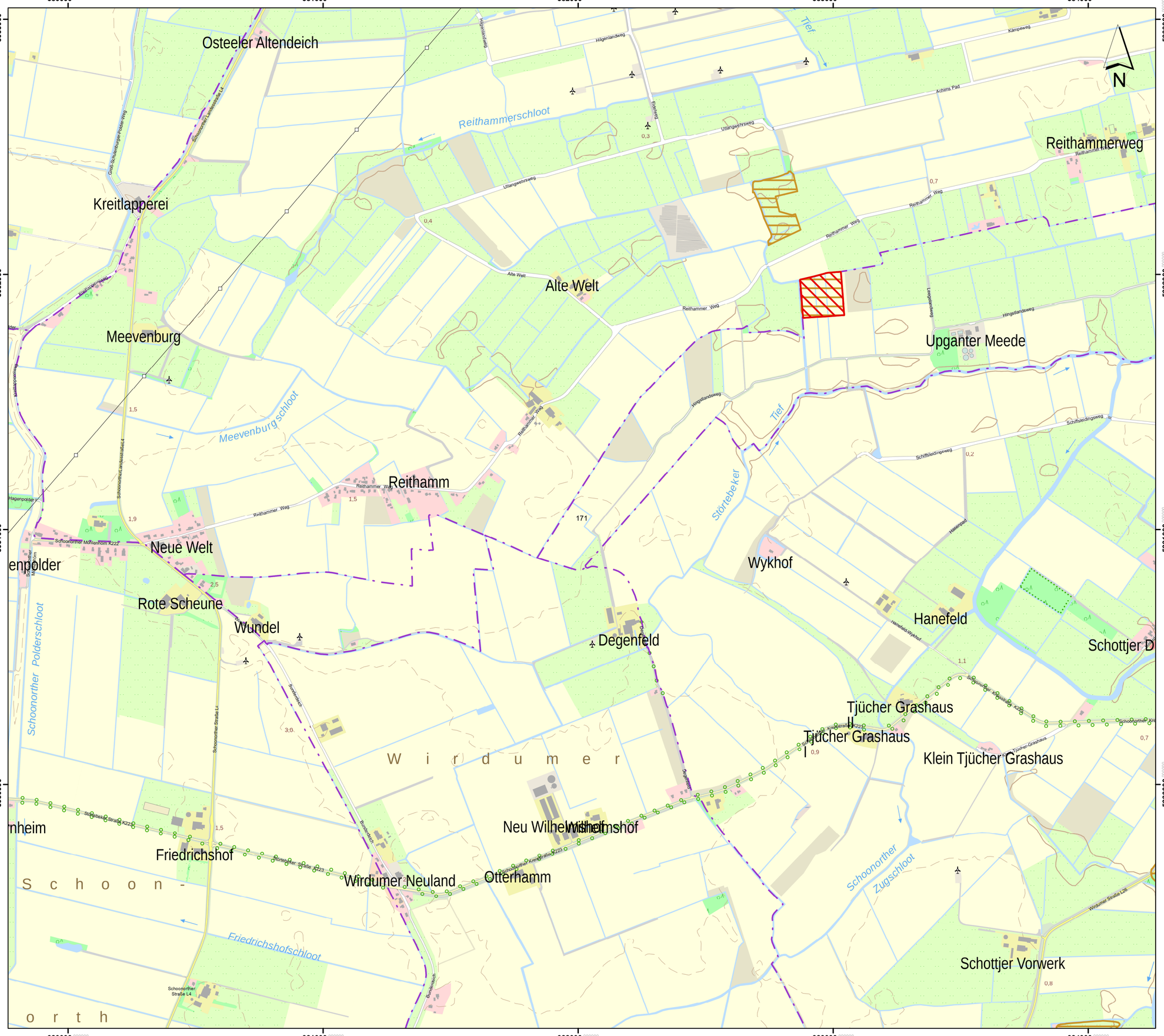

Lageübersicht

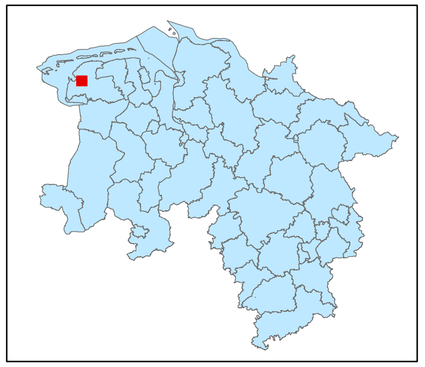

Legende

- kohlenstoffreiche Böden
- kohlenstoffreiche Böden (Moortreposole)
- Landesgrenze

0 0,125 0,25 0,5 0,75 1

Kilometer

Hintergrundkarte:
Amtliche Präsentation 1 : 10 000

Vervielfältigung der Grundlagenkarte nur mit Genehmigung des Herausgebers.
Quellenvermerk:
Auszug aus den Geodaten des Landesamtes für Geoinformation und Landesvermessung Niedersachsen

© 2025 LGLN

© GeoBasis-DE / BKG (2025) CC BY 4.0

Vervielfältigung der Fachinformationen nur mit Genehmigung des ML.

Niedersächsische Verordnung zur Ausweisung von Feuchtgebieten und Mooren als Gebietskulisse nach § 11 Abs. 1 und 4 der GAP-Konditionalitäten-Verordnung

Anlage zu § 1 Abs.1

Detailkarte der kohlenstoffreichen Böden inklusive der Moor-Treposole gem. § 11 Abs. 2 GAPKondV

Blattnummer:	171
Erstellungsdatum:	11.02.2025
Maßstab:	1:10.000

Realisiert durch

Niedersächsisches Ministerium für Ernährung, Landwirtschaft und Verbraucherschutz

SLA

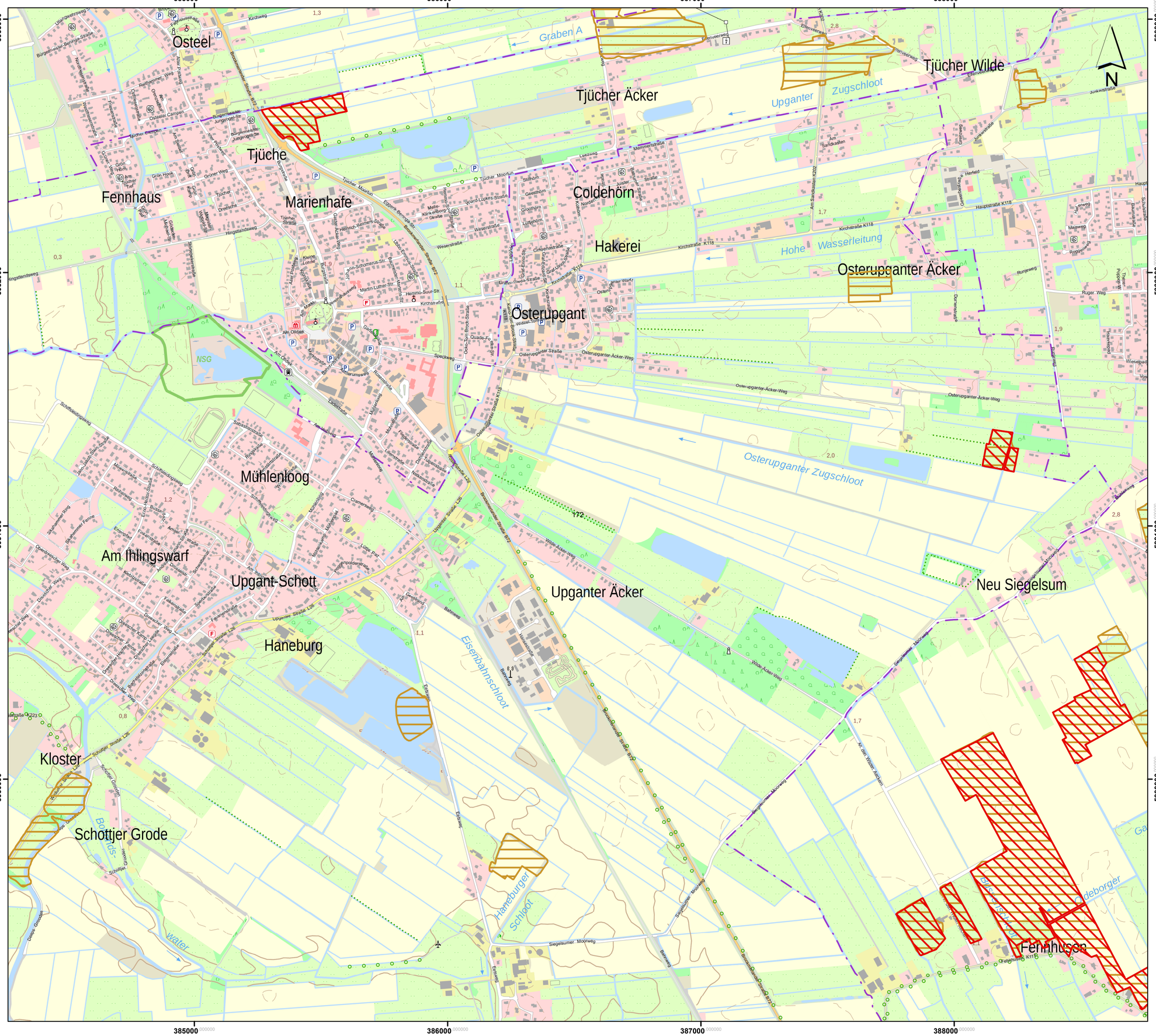

Lageübersicht

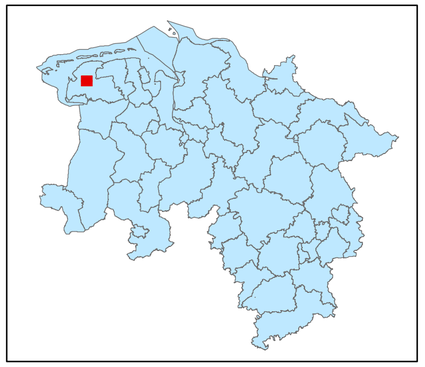

Legende

- kohlenstoffreiche Böden
- kohlenstoffreiche Böden (Moortreposole)
- Landesgrenze

0 0,125 0,25 0,5 0,75 1

Kilometer

Hintergrundkarte:
Amtliche Präsentation 1 : 10 000

Vervielfältigung der Grundlagenkarte nur mit Genehmigung des Herausgebers.
Quellenvermerk:
Auszug aus den Geodaten des Landesamtes für Geoinformation und Landesvermessung Niedersachsen

© 2025 LGLN

© GeoBasis-DE / BKG (2025) CC BY 4.0

Vervielfältigung der Fachinformationen nur mit Genehmigung des ML.

Niedersächsische Verordnung zur Ausweisung von Feuchtgebieten und Mooren als Gebietskulisse nach § 11 Abs. 1 und 4 der GAP-Konditionalitäten-Verordnung

Anlage zu § 1 Abs.1

Detailkarte der kohlenstoffreichen Böden inklusive der Moor-Treposole gem. § 11 Abs. 2 GAPKondV

Blattnummer:	172
Erstellungsdatum:	11.02.2025
Maßstab:	1:10.000

Realisiert durch

Niedersächsisches Ministerium für Ernährung, Landwirtschaft und Verbraucherschutz

SLA

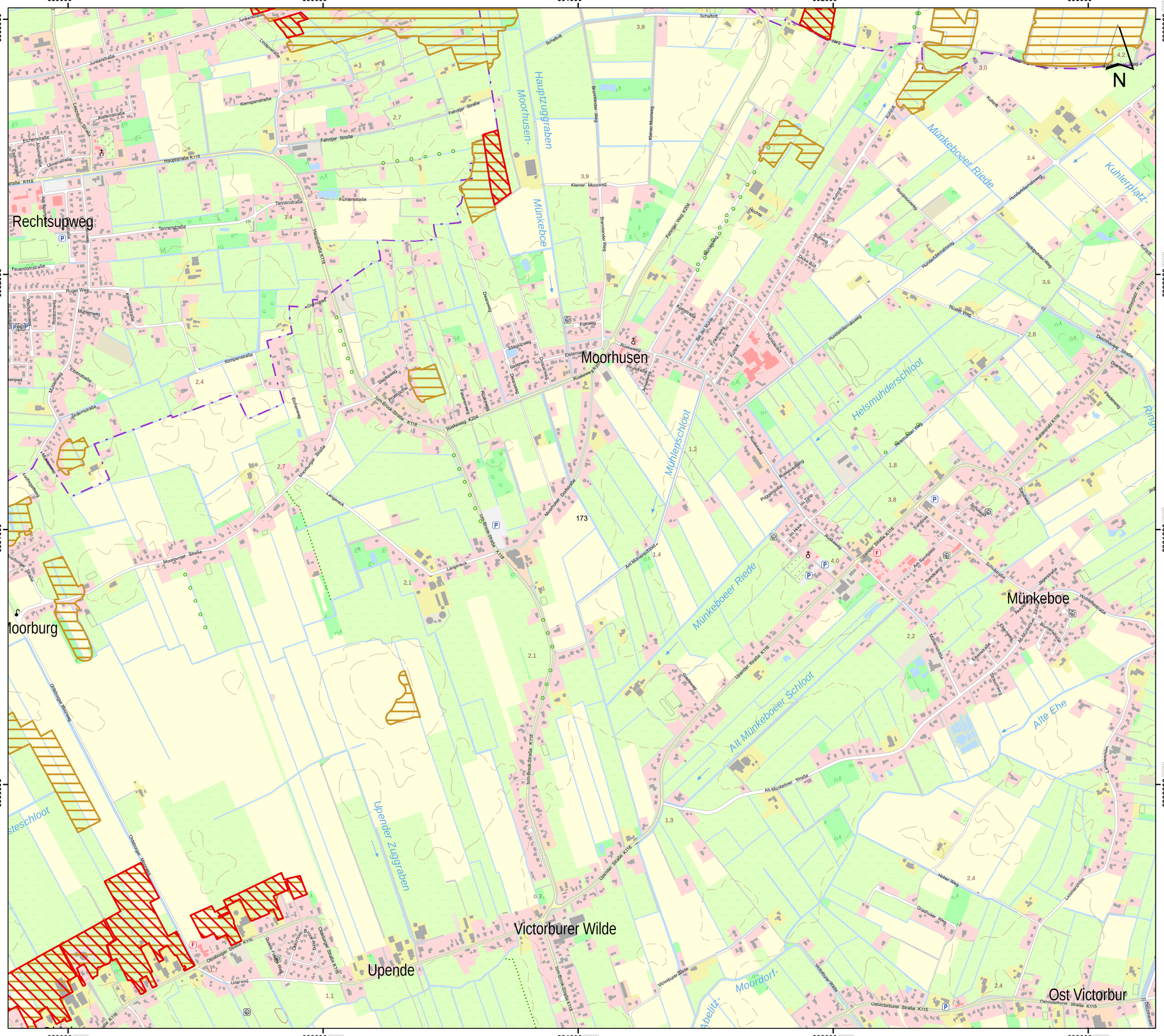
Rechtsupweg
Moorhusen
Münkeboe
Victorburer Wilde
Upende
Ost Victorbur
Moorburg
Hauptzuggraben Moorhusen-Münkeboe
Münkeboer Riede
Alt-Münkeboer Schloot
Upender Zuggraben
Alte Ehe
Mühlenschloot
Helsmuhderschloot
Kuhlerplatz
Munkeboeer Riede
Hauptstraße K116
Moorburger Straße
Upender Straße K116
Ostvictorburer Straße K115
Alt-Münkeboer Straße
Tom-Brook-Straße K118
Oldeborger Straße K116
Oldeborger Moorweg
Ruskeweg
Fehntjer Straße
Kleiner Moorweg
Hunderdiemaatsweg
Kuhlerplatz K116
Ringstraße
Junkerstraße
Kienspanstraße
Tannenstraße
Fichtenstraße
Lindenstraße
Eichenstraße
Feuerdornstraße
Ruger Weg
Mühlenweg
Kirmannstraße
Rodomweg
Kumpenstraße
Ebenstraße
Zedernstraße
Marktweg
Leuchtgasweg
Eschenweg
Langeneck
Oldeborger Moorweg
Steschloot
Schaftritt
Brantlander Weg
Fehntjer Weg K304
Dwarsweg
Steigitzweg
Grotzweg
Foerweg
Ruskeweg K304
Pinkefräse
Ruskeweg K116
Kanalstraße
Bei der Mühle
Fuhrweg
Kuhlstr.
Bäkweg
Dicke Bük
Nordmoorweg
Hoorne
Hulsmuhder Weg
Ruster Weg
Deichhausen
Dykerhörn
Fledenweg
Ahlmuhler Weg
Poggestraße
Im Hook
Sandweg
Schulweg
Jägerstraße
Hochkirchenstraße
Lerchenstraße
Ahlmuhler Straße
Ebenstraße
Blumenstraße
Schulstraße
Kuhlenstraße
Lerchenstraße
Kleiner Moorweg
Grabenweg
Victorburer Wilde
Moordorf-
Abeltz-
Heiner Weg
Grashuser Weg
Landwehrstraße
Ostvictorburer Straße K115
Ostvictorburer Straße
Uterweg
Oldeborger Straße K116
Oldeborger Straße
Oldeborger Fehnweg
Achtkorn Bor Pfad
Tom-Brook-Straße K118
Moorburger Straße
Langeneck
Moorburger Dorfstraße
Am Mühlenschloot
Ruskeweg
Upender Straße K116
Im Hook
Sandweg
Schulweg
Jägerstraße
Hochkirchenstraße
Ahlmuhler Straße
Ebenstraße
Blumenstraße
Schulstraße
Kuhlenstraße
Lerchenstraße
Alt-Münkeboer Straße
Heiner Weg
Grashuser Weg
Landwehrstraße
Ostvictorburer Straße K115
Ostvictorburer Straße
Victorburer Wilde

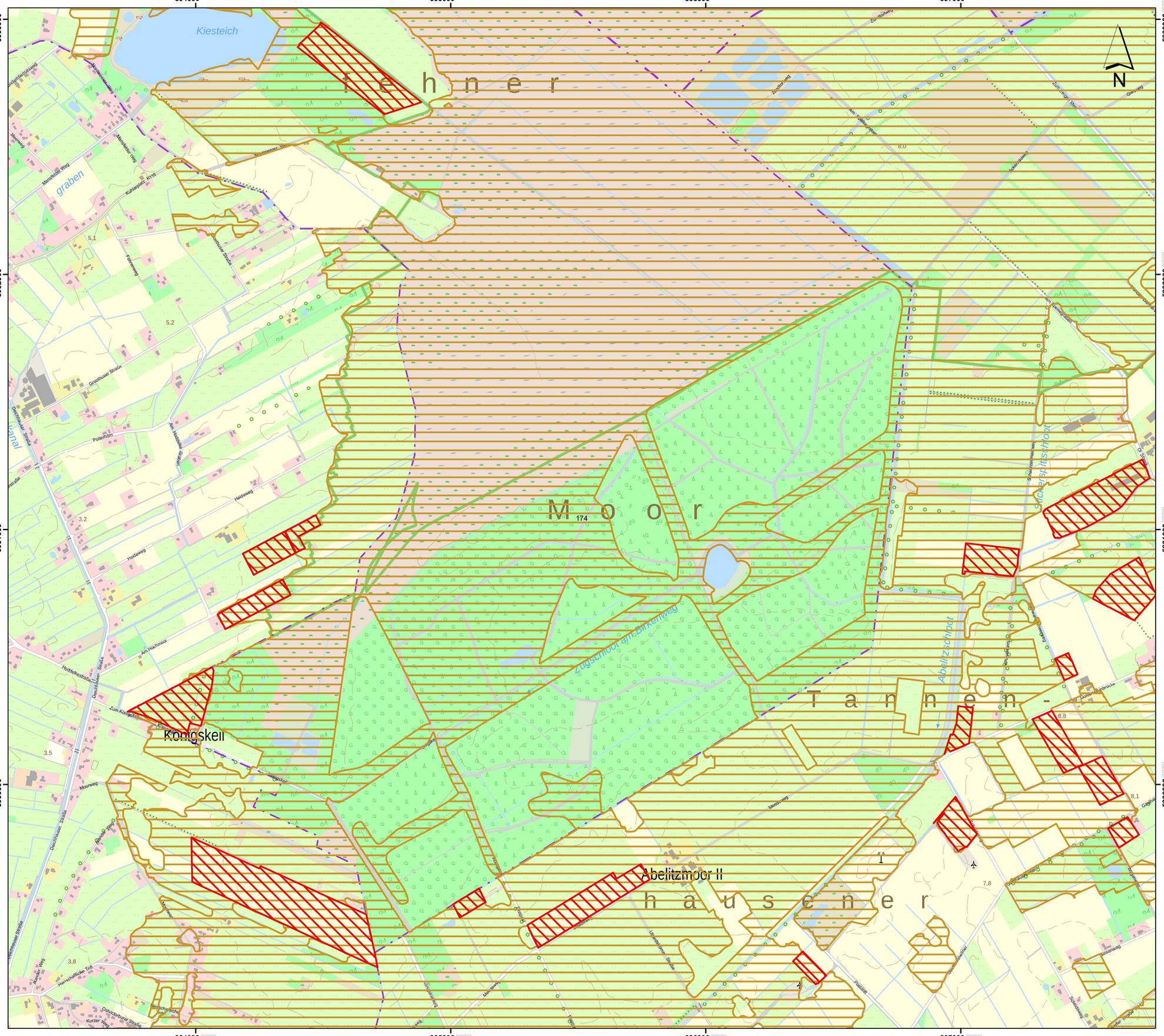
394000
395000
396000
397000
5933000
5932000
5931000
5930000
Kiesteich
graben
Kanal
Moorweg
Marschloher Weg
Kuhlenpratz K116
Großmiliaer Straße
Pollerhörn
Heideweg
Dwerschlaer Straße
Am Hochmoor
Zum Königskeil
Königskeil
Abelitzmoor II
Abelitzschloot
Tugschloot am Birkenweg
Meedeweg
Hauptgraben
Unterhaltungsstraße
Rosastraße
Schwarzenhorner Weg
Gickerhilfsschloot
Am Siedlungsgraben
Gleiweg
Zum Kuhlen Moor
Am Hasselbrok-Rücken
Herrschaftlicher Torf
Kurzer Weg
Ackerstraße
Siedlungsgraben
Landweg
Schleusenweg
Ostgroßefehner Straße
Dwerschlaer Straße
Zu Hochfehn
Zu den Höfen
Am Siedlungsgraben
Am Siedlungsgraben
Siedlungsgraben
Siedlungsgraben

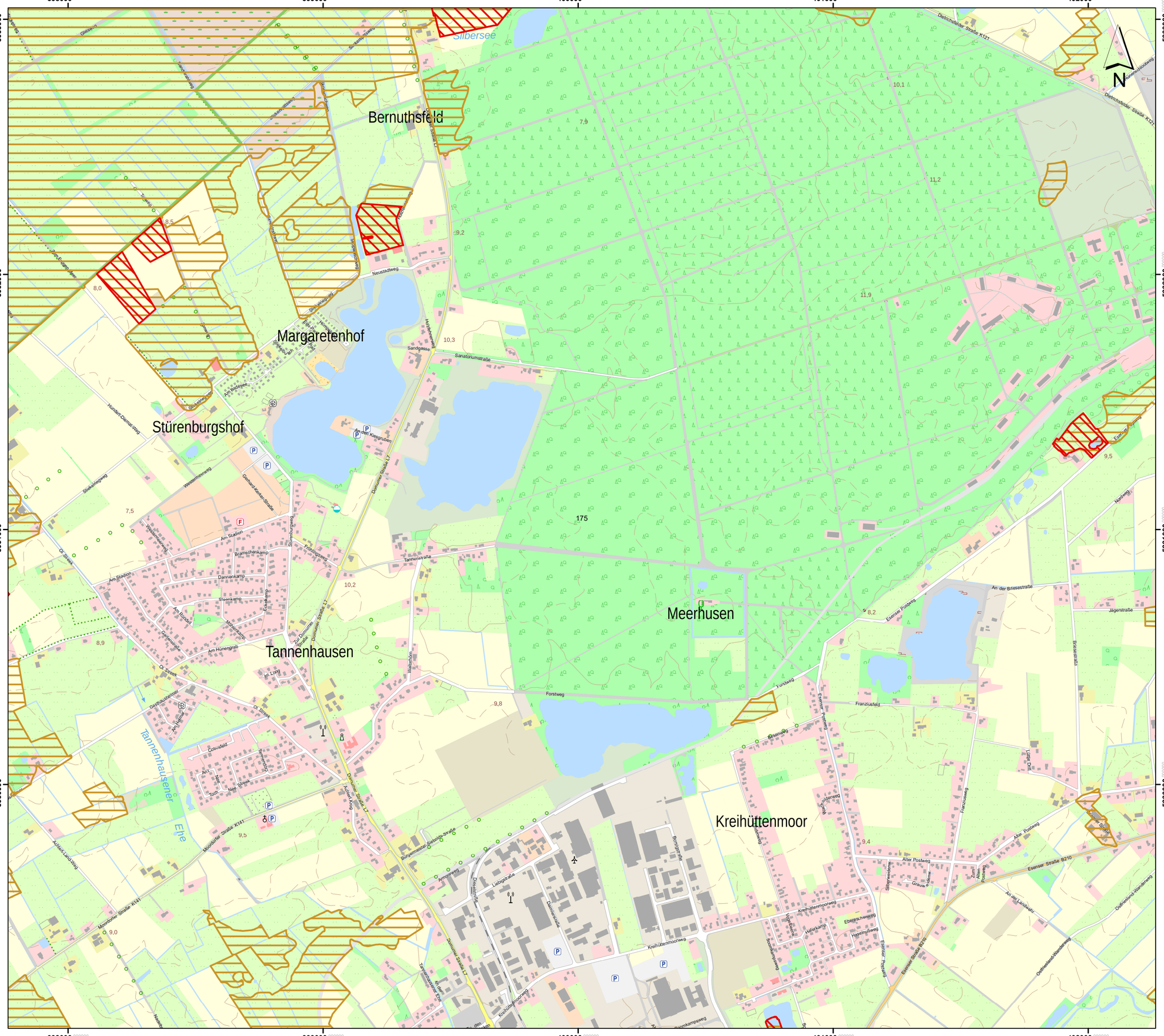

Lageübersicht

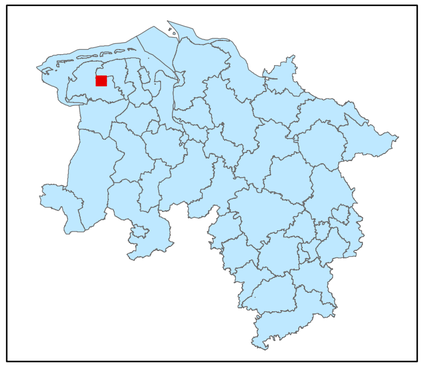

Legende

- kohlenstoffreiche Böden
- kohlenstoffreiche Böden (Moortreposole)
- Landesgrenze

0 0,125 0,25 0,5 0,75 1

Kilometer

Hintergrundkarte:
Amtliche Präsentation 1 : 10 000

Vervielfältigung der Grundlagenkarte nur mit Genehmigung des Herausgebers.
Quellenvermerk:
Auszug aus den Geodaten des Landesamtes für Geoinformation und Landesvermessung Niedersachsen

© 2025 LGLN

© GeoBasis-DE / BKG (2025) CC BY 4.0

Vervielfältigung der Fachinformationen nur mit Genehmigung des ML.

Niedersächsische Verordnung zur Ausweisung von Feuchtgebieten und Mooren als Gebietskulisse nach § 11 Abs. 1 und 4 der GAP-Konditionalitäten-Verordnung

Anlage zu § 1 Abs.1

Detailkarte der kohlenstoffreichen Böden inklusive der Moor-Treposole gem. § 11 Abs. 2 GAPKondV

Blattnummer:	175
Erstellungsdatum:	11.02.2025
Maßstab:	1:10.000

Realisiert durch

Niedersächsisches Ministerium für Ernährung, Landwirtschaft und Verbraucherschutz

SLA

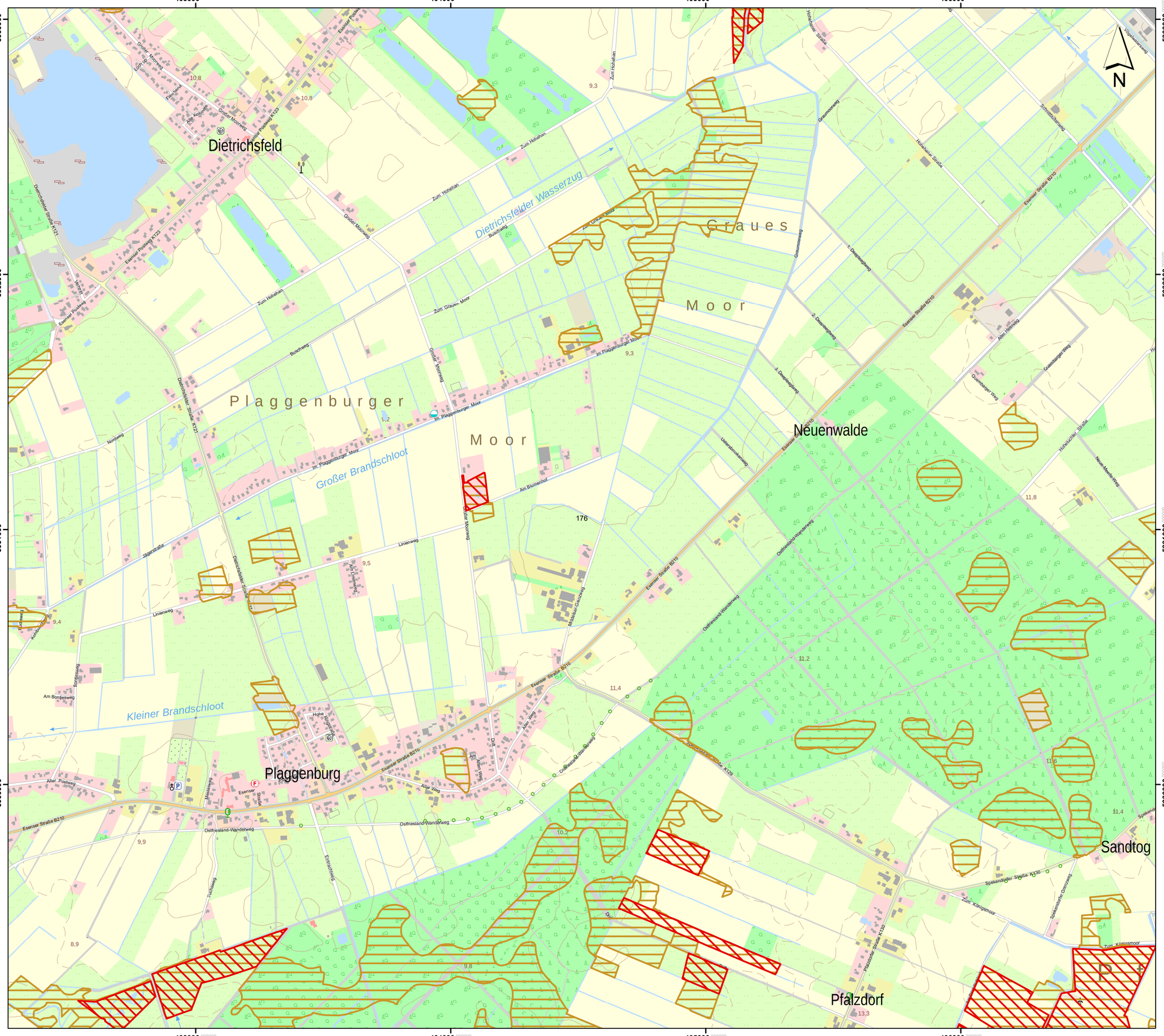
403000
404000
405000
406000
5933000
5932000
5931000
5930000
N
Dietrichsfeld
Graues
Moor
Plaggenburger
Moor
Neuenwalde
Plaggenburg
Pfalzdorf
Sandtog
Dietrichsfelder Wasserzug
Großer Brandschloot
Kleiner Brandschloot
Zum Hohahan
Großer Moorweg
Buschweg
Im Plaggenburger Moor
Am Blumenhof
Linienweg
Ostfriesland-Wanderweg
Esenser Straße B210
Alter Postweg
Am Bontesweg
Speakendorfer Straße K130
Zum Königsmoor
Pfalzdorfer Straße K130
Dietrichsfelder Straße K121
Esenser Postweg K123
Höhebuscher Straße
Graumoorweg
1. Dwarsdiepweg
2. Dwarsdiepweg
Ostfriesland-Wanderweg
Meisekiel-Grazweg
Am Hohenweg
Esenser Straße B210
Quembanger Weg
Neue-Meeden-Weg
Schmiedehofweg
Vogelsangerweg
Jägerstraße
Am Lindenweg
Meisekiel-Grazweg
Am Bontesweg
Hohe Bugenweg
Alter Weg
Meisekiel-Grazweg
Esenser Straße B210
Ostfriesland-Wanderweg
Zudiekweg
Erlenzuchtweg
Speakendorfer Straße K130
Zum Königsmoor
Speakendorfer Chaussweg
Pfalzdorfer Straße K130
Ostfriesland-Wanderweg
Esenser Straße B210
Ostfriesland-Wanderweg
Esenser Straße B210
Ostfriesland-Wanderweg
Esenser Straße B210

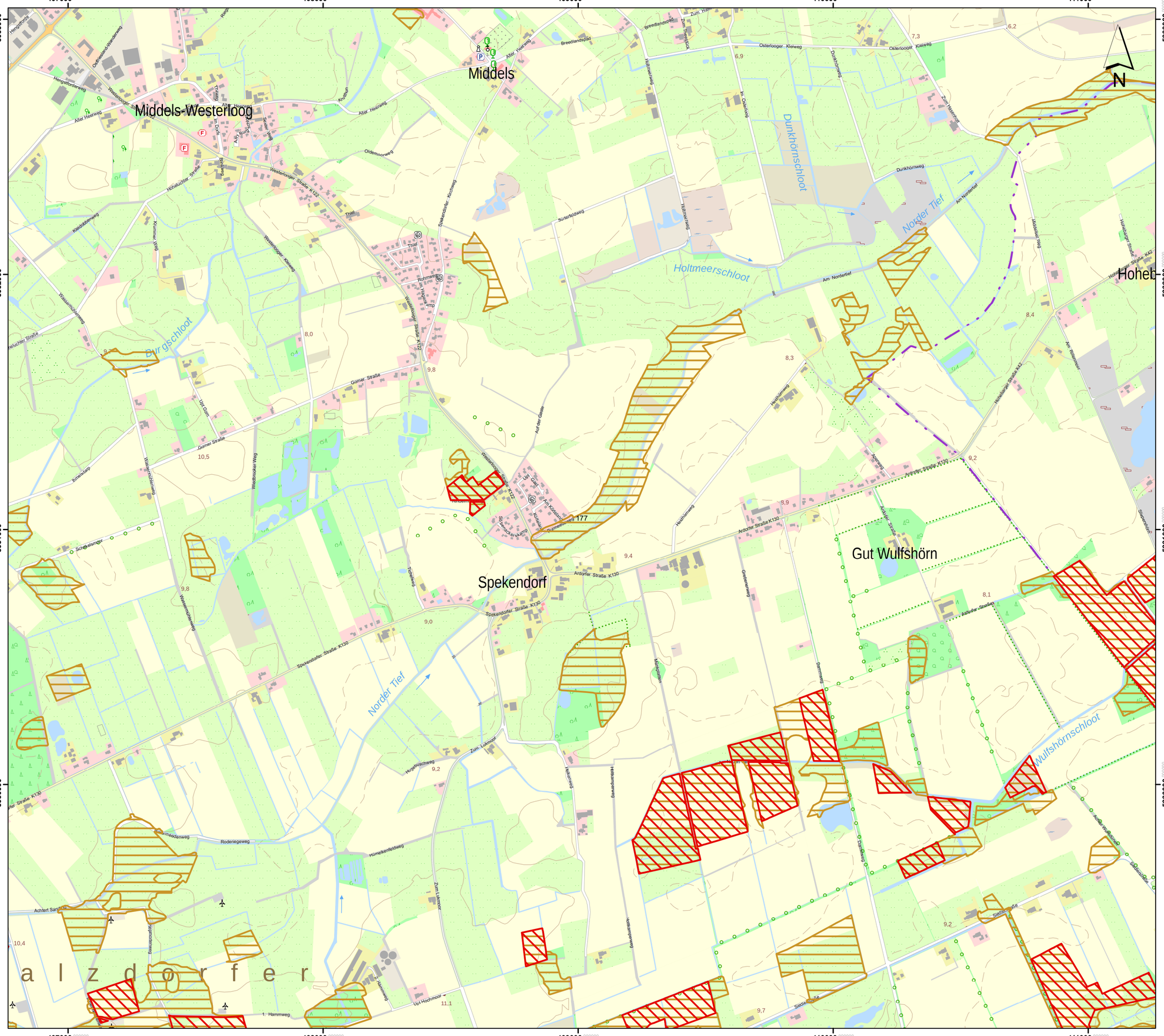

Lageübersicht

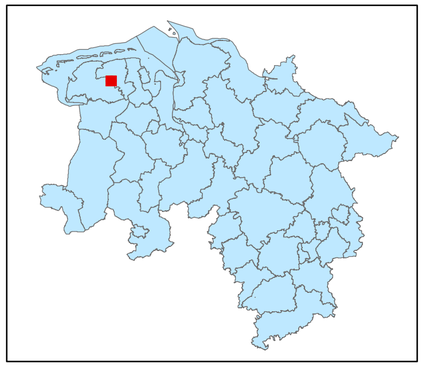

Legende

- kohlenstoffreiche Böden
- kohlenstoffreiche Böden (Moortreposole)
- Landesgrenze

0 0,125 0,25 0,5 0,75 1
Kilometer

Hintergrundkarte:
Amtliche Präsentation 1 : 10 000

Vervielfältigung der Grundlagenkarte nur mit Genehmigung des Herausgebers.
Quellenvermerk:
Auszug aus den Geodaten des Landesamtes für Geoinformation und Landesvermessung Niedersachsen

© 2025 LGLN

© GeoBasis-DE / BKG (2025) CC BY 4.0

Vervielfältigung der Fachinformationen nur mit Genehmigung des ML.

Niedersächsische Verordnung zur Ausweisung von Feuchtgebieten und Mooren als Gebietskulisse nach § 11 Abs. 1 und 4 der GAP-Konditionalitäten-Verordnung

Anlage zu § 1 Abs.1

Detailkarte der kohlenstoffreichen Böden inklusive der Moor-Treposole gem. § 11 Abs. 2 GAPKondV

Blattnummer:	177
Erstellungsdatum:	11.02.2025
Maßstab:	1:10.000

Realisiert durch

Niedersächsisches Ministerium für Ernährung, Landwirtschaft und Verbraucherschutz

SLA

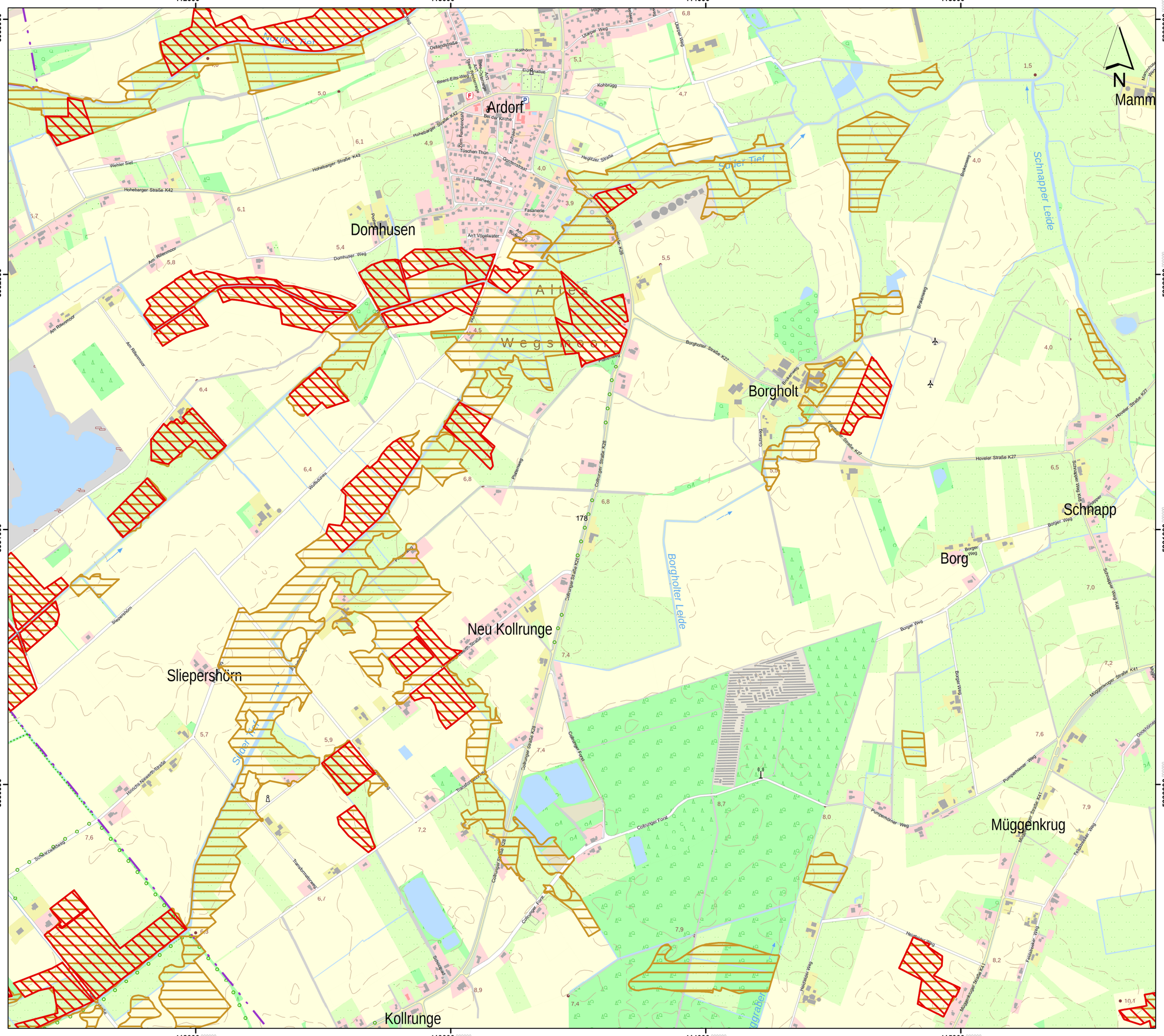

Lageübersicht

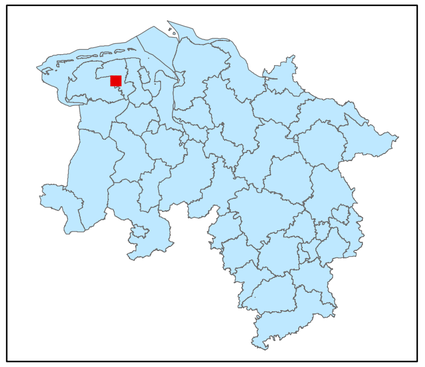

Legende

- kohlenstoffreiche Böden
- kohlenstoffreiche Böden (Moortreposole)
- Landesgrenze

0 0,125 0,25 0,5 0,75 1

Kilometer

Hintergrundkarte:
Amtliche Präsentation 1 : 10 000

Vervielfältigung der Grundlagenkarte nur mit Genehmigung des Herausgebers.
Quellenvermerk:
Auszug aus den Geodaten des Landesamtes für Geoinformation und Landesvermessung Niedersachsen

© 2025 LGLN

© GeoBasis-DE / BKG (2025) CC BY 4.0

Vervielfältigung der Fachinformationen nur mit Genehmigung des ML.

Niedersächsische Verordnung zur Ausweisung von Feuchtgebieten und Mooren als Gebietskulisse nach § 11 Abs. 1 und 4 der GAP-Konditionalitäten-Verordnung

Anlage zu § 1 Abs.1

Detailkarte der kohlenstoffreichen Böden inklusive der Moor-Treposole gem. § 11 Abs. 2 GAPKondV

Blattnummer:	178
Erstellungsdatum:	11.02.2025
Maßstab:	1:10.000

Realisiert durch

Niedersächsisches Ministerium für Ernährung, Landwirtschaft und Verbraucherschutz

SLA

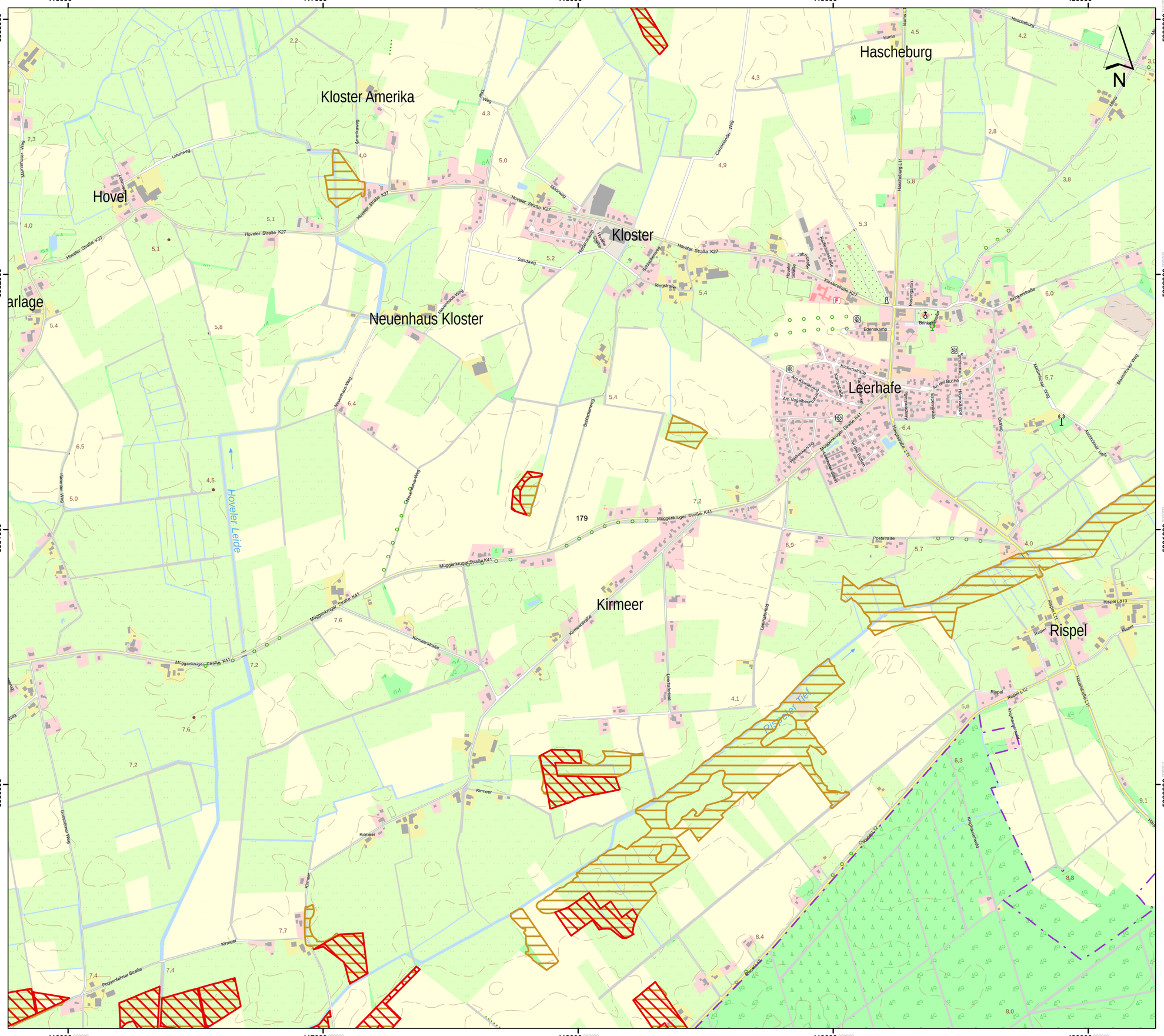

Lageübersicht

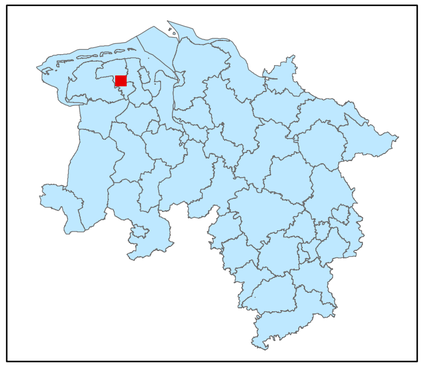

Legende

- kohlenstoffreiche Böden
- kohlenstoffreiche Böden (Moortreposole)
- Landesgrenze

0 0,125 0,25 0,5 0,75 1

Kilometer

Hintergrundkarte:
Amtliche Präsentation 1 : 10 000

Vervielfältigung der Grundlagenkarte nur mit Genehmigung des Herausgebers.
Quellenvermerk:
Auszug aus den Geodaten des Landesamtes für Geoinformation und Landesvermessung Niedersachsen

© 2025 LGLN

© GeoBasis-DE / BKG (2025) CC BY 4.0

Vervielfältigung der Fachinformationen nur mit Genehmigung des ML.

Niedersächsische Verordnung zur Ausweisung von Feuchtgebieten und Mooren als Gebietskulisse nach § 11 Abs. 1 und 4 der GAP-Konditionalitäten-Verordnung

Anlage zu § 1 Abs.1

Detailkarte der kohlenstoffreichen Böden inklusive der Moor-Treposole gem. § 11 Abs. 2 GAPKondV

Blattnummer:	179
Erstellungsdatum:	11.02.2025
Maßstab:	1:10.000

Realisiert durch

Niedersächsisches Ministerium für Ernährung, Landwirtschaft und Verbraucherschutz

SLA

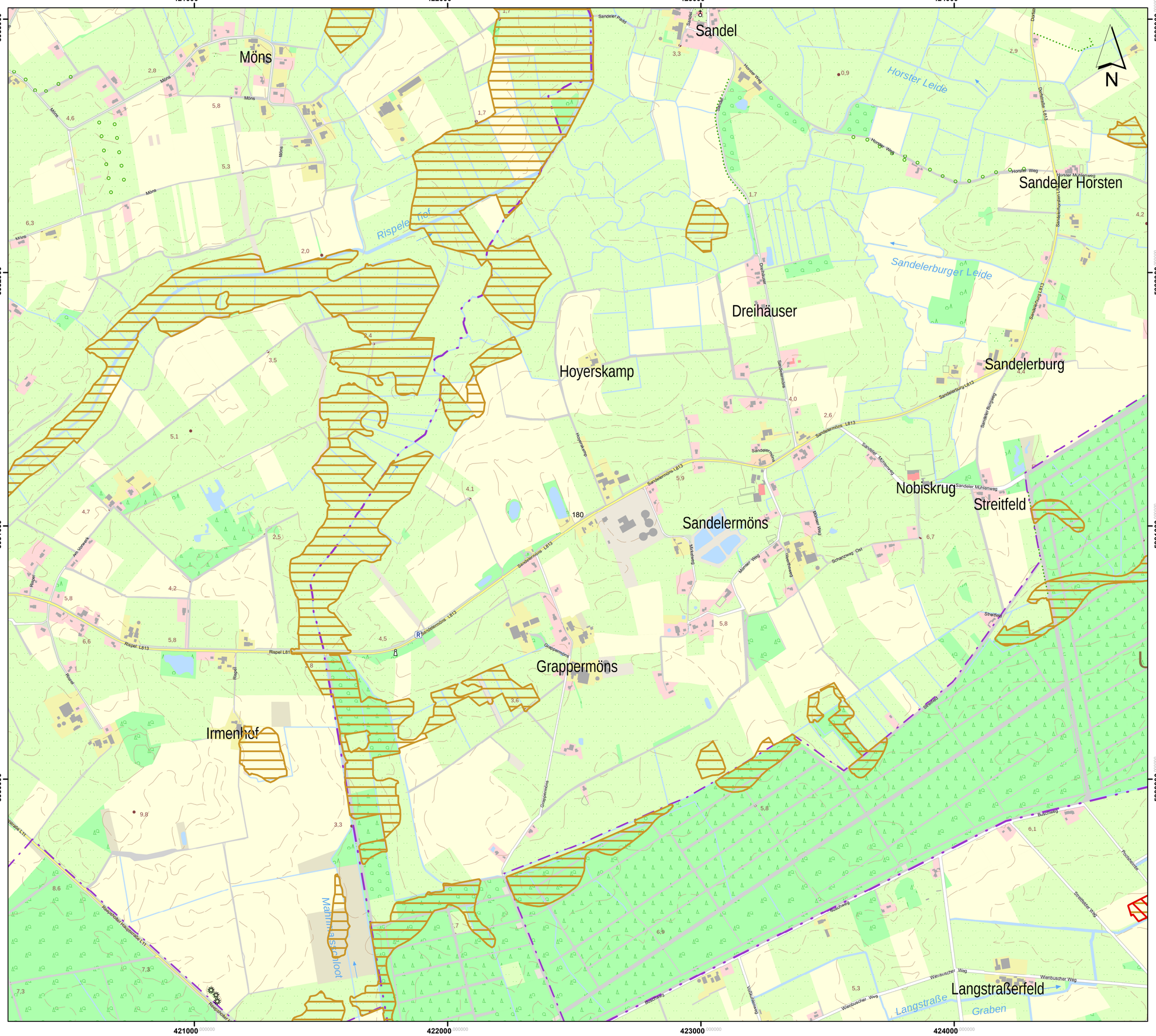

Lageübersicht

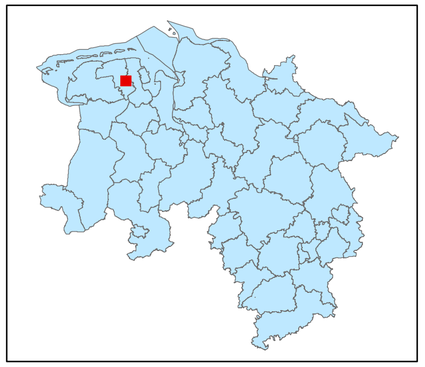

Legende

- kohlenstoffreiche Böden
- kohlenstoffreiche Böden (Moortreposole)
- Landesgrenze

0 0,125 0,25 0,5 0,75 1
Kilometer

Hintergrundkarte:
Amtliche Präsentation 1 : 10 000

Vervielfältigung der Grundlagenkarte nur mit Genehmigung des Herausgebers.
Quellenvermerk:
Auszug aus den Geodaten des Landesamtes für Geoinformation und Landesvermessung Niedersachsen

© 2025 LGLN

© GeoBasis-DE / BKG (2025) CC BY 4.0

Vervielfältigung der Fachinformationen nur mit Genehmigung des ML.

Niedersächsische Verordnung zur Ausweisung von Feuchtgebieten und Mooren als Gebietskulisse nach § 11 Abs. 1 und 4 der GAP-Konditionalitäten-Verordnung

Anlage zu § 1 Abs.1

Detailkarte der kohlenstoffreichen Böden inklusive der Moor-Treposole gem. § 11 Abs. 2 GAPKondV

Blattnummer:	180
Erstellungsdatum:	11.02.2025
Maßstab:	1:10.000

Realisiert durch

Niedersächsisches Ministerium für Ernährung, Landwirtschaft und Verbraucherschutz

425000 426000 427000 428000 429000

5933000 5932000 5931000 5930000

Oestringfelde

F o r s t

Upjever Forsthaus

Wildkamp

U p j e v e r

Schoost

Hillmersburg

Lopsum

Emder Tief

Lopsumer

NSG

181

N

Lageübersicht

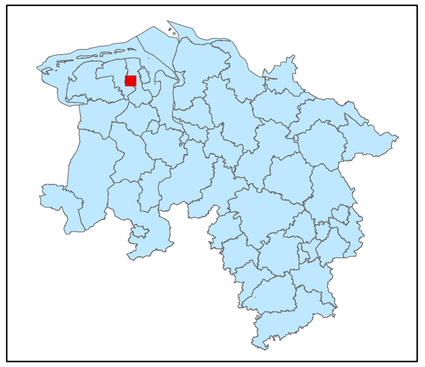

Legende

kohlenstoffreiche Böden

kohlenstoffreiche Böden (Moortreposole)

Landesgrenze

0 0,125 0,25 0,5 0,75 1

Kilometer

Hintergrundkarte:
Amtliche Präsentation 1 : 10 000

Vervielfältigung der Grundlagenkarte nur mit Genehmigung des Herausgebers.
Quellenvermerk:
Auszug aus den Geodaten des Landesamtes für Geoinformation und Landesvermessung Niedersachsen

© 2025 LGLN

© GeoBasis-DE / BKG (2025) CC BY 4.0

Vervielfältigung der Fachinformationen nur mit Genehmigung des ML.

Niedersächsische Verordnung zur Ausweisung von Feuchtgebieten und Mooren als Gebietskulisse nach § 11 Abs. 1 und 4 der GAP-Konditionalitäten-Verordnung

Anlage zu § 1 Abs.1

Detailkarte der kohlenstoffreichen Böden inklusive der Moor-Treposole gem. § 11 Abs. 2 GAPKondV

Blattnummer:	181
Erstellungsdatum:	11.02.2025
Maßstab:	1:10.000

Realisiert durch

Niedersächsisches Ministerium für Ernährung, Landwirtschaft und Verbraucherschutz

SLA

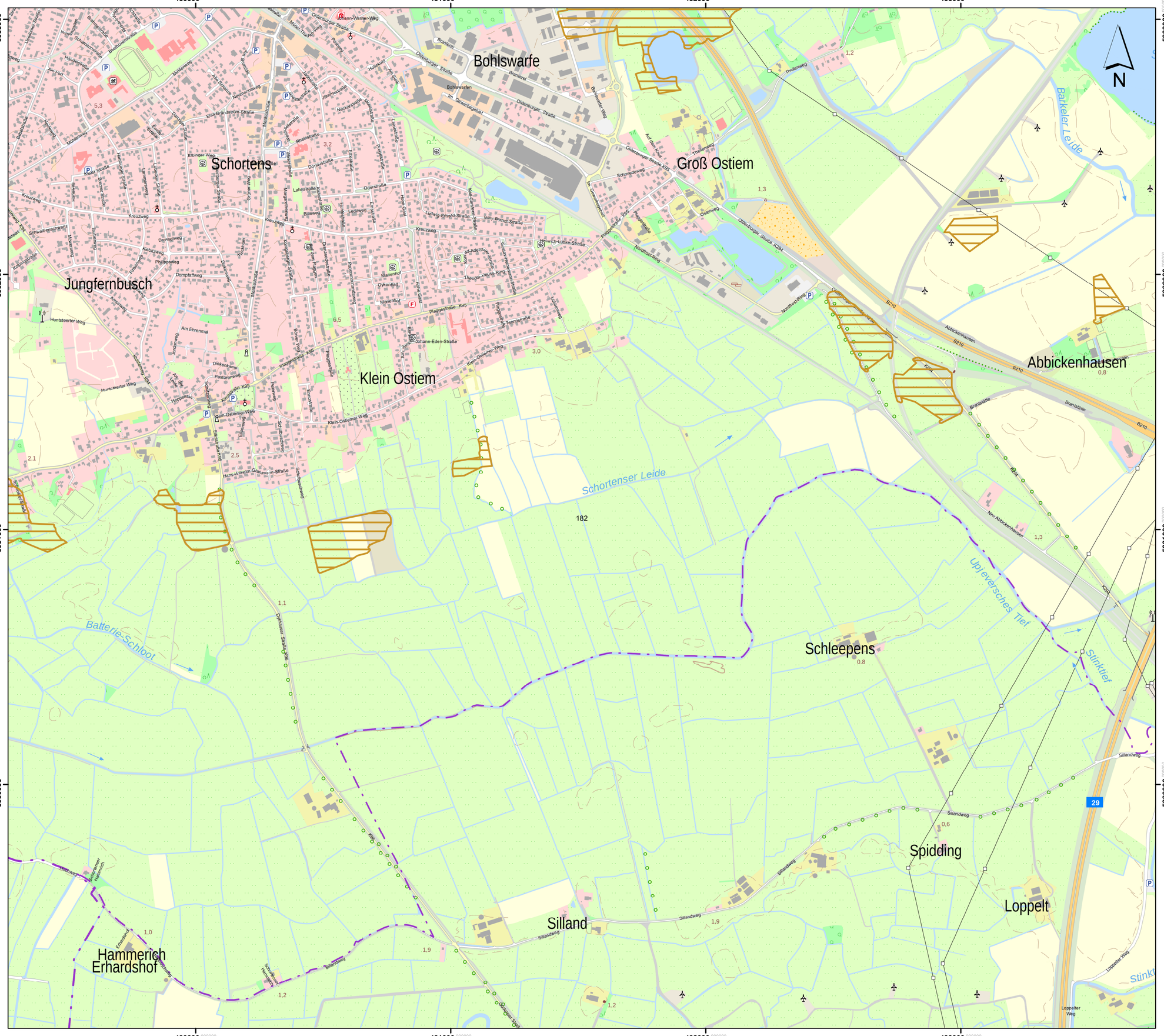

Lageübersicht

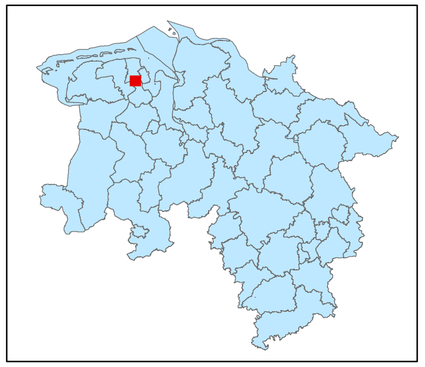

Legende

- kohlenstoffreiche Böden
- kohlenstoffreiche Böden (Moortreposole)
- Landesgrenze

0 0,125 0,25 0,5 0,75 1
Kilometer

Hintergrundkarte:
Amtliche Präsentation 1 : 10 000

Vervielfältigung der Grundlagenkarte nur mit Genehmigung des Herausgebers.
Quellenvermerk:
Auszug aus den Geodaten des Landesamtes für Geoinformation und Landesvermessung Niedersachsen

© 2025 LGLN

© GeoBasis-DE / BKG (2025) CC BY 4.0

Vervielfältigung der Fachinformationen nur mit Genehmigung des ML.

Niedersächsische Verordnung zur Ausweisung von Feuchtgebieten und Mooren als Gebietskulisse nach § 11 Abs. 1 und 4 der GAP-Konditionalitäten-Verordnung

Anlage zu § 1 Abs.1

Detailkarte der kohlenstoffreichen Böden inklusive der Moor-Treposole gem. § 11 Abs. 2 GAPKondV

Blattnummer:	182
Erstellungsdatum:	11.02.2025
Maßstab:	1:10.000

Realisiert durch

Niedersächsisches Ministerium für Ernährung, Landwirtschaft und Verbraucherschutz

SLA

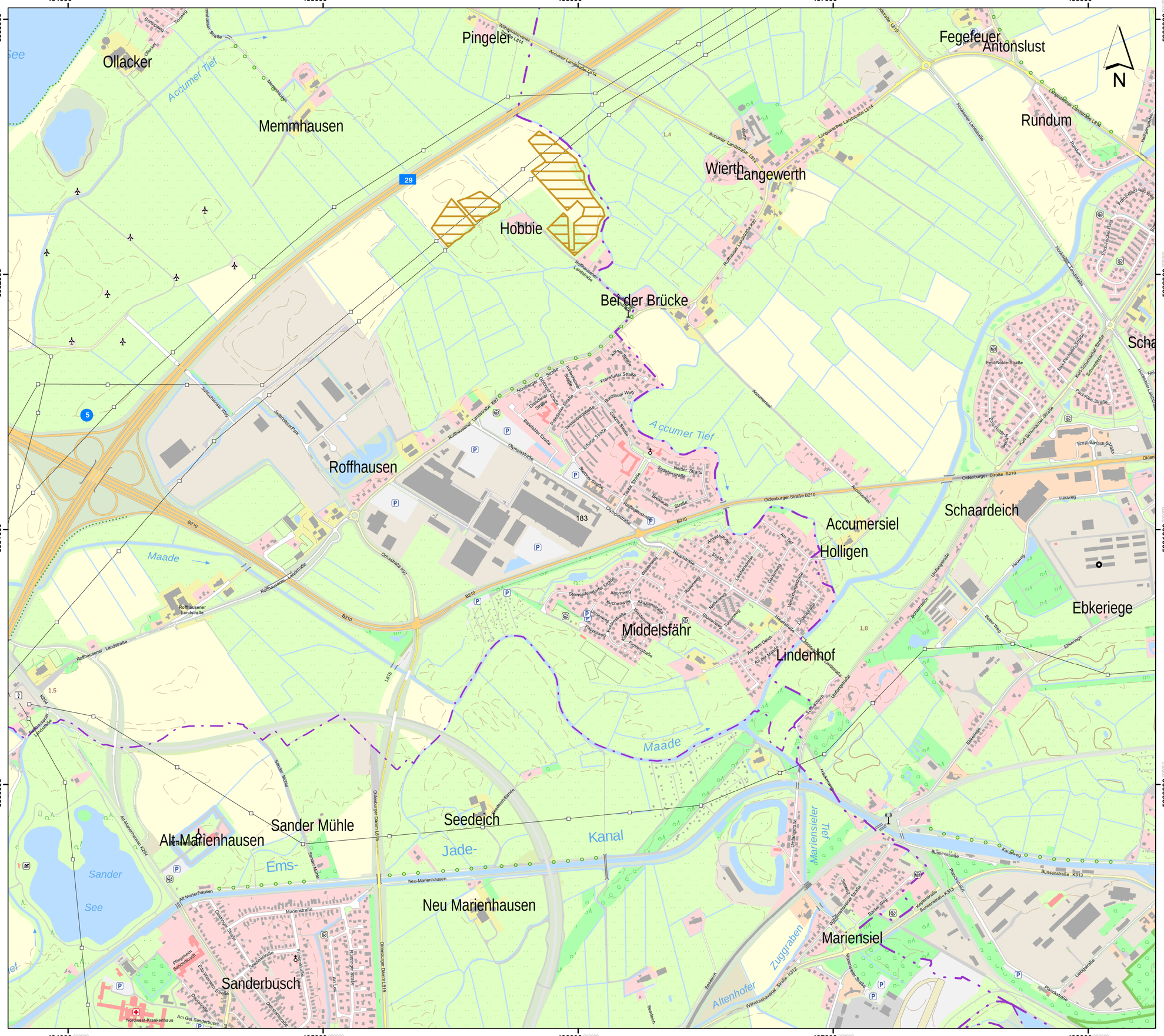

Lageübersicht

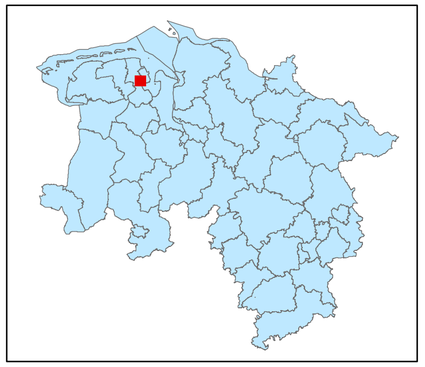

Legende

- kohlenstoffreiche Böden
- kohlenstoffreiche Böden (Moortreposole)
- Landesgrenze

0 0,125 0,25 0,5 0,75 1

Kilometer

Hintergrundkarte:
Amtliche Präsentation 1 : 10 000

Vervielfältigung der Grundlagenkarte nur mit Genehmigung des Herausgebers.
Quellenvermerk:
Auszug aus den Geodaten des Landesamtes für Geoinformation und Landesvermessung Niedersachsen

© 2025 LGLN

© GeoBasis-DE / BKG (2025) CC BY 4.0

Vervielfältigung der Fachinformationen nur mit Genehmigung des ML.

Niedersächsische Verordnung zur Ausweisung von Feuchtgebieten und Mooren als Gebietskulisse nach § 11 Abs. 1 und 4 der GAP-Konditionalitäten-Verordnung

Anlage zu § 1 Abs.1

Detailkarte der kohlenstoffreichen Böden inklusive der Moor-Treposole gem. § 11 Abs. 2 GAPKondV

Blattnummer:	183
Erstellungsdatum:	11.02.2025
Maßstab:	1:10.000

Realisiert durch

Niedersächsisches Ministerium für Ernährung, Landwirtschaft und Verbraucherschutz

SLA

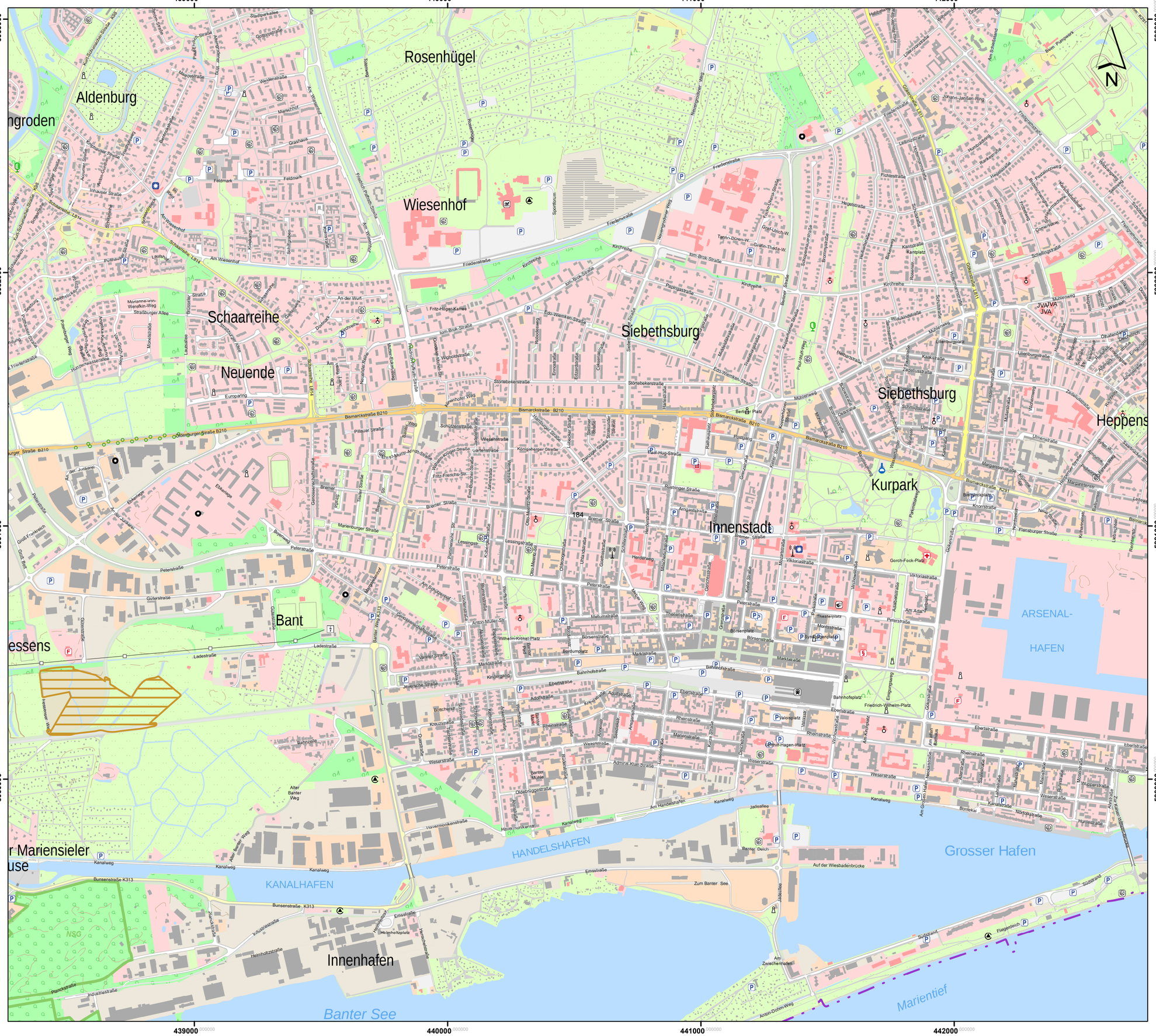

Lageübersicht

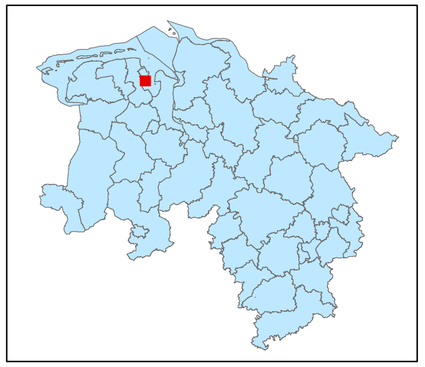

Legende

- kohlenstoffreiche Böden
- kohlenstoffreiche Böden (Moortreposole)
- Landesgrenze

0 0,125 0,25 0,5 0,75 1

Kilometer

Hintergrundkarte:
Amtliche Präsentation 1 : 10 000

Vervielfältigung der Grundlagenkarte nur mit Genehmigung des Herausgebers.
Quellenvermerk:
Auszug aus den Geodaten des Landesamtes für Geoinformation und Landesvermessung Niedersachsen

© 2025 LGLN

© GeoBasis-DE / BKG (2025) CC BY 4.0

Vervielfältigung der Fachinformationen nur mit Genehmigung des ML.

Niedersächsische Verordnung zur Ausweisung von Feuchtgebieten und Mooren als Gebietskulisse nach § 11 Abs. 1 und 4 der GAP-Konditionalitäten-Verordnung

Anlage zu § 1 Abs.1

Detailkarte der kohlenstoffreichen Böden inklusive der Moor-Treposole gem. § 11 Abs. 2 GAPKondV

Blattnummer:	184
Erstellungsdatum:	11.02.2025
Maßstab:	1:10.000

Realisiert durch

Niedersächsisches Ministerium für Ernährung, Landwirtschaft und Verbraucherschutz

SLA

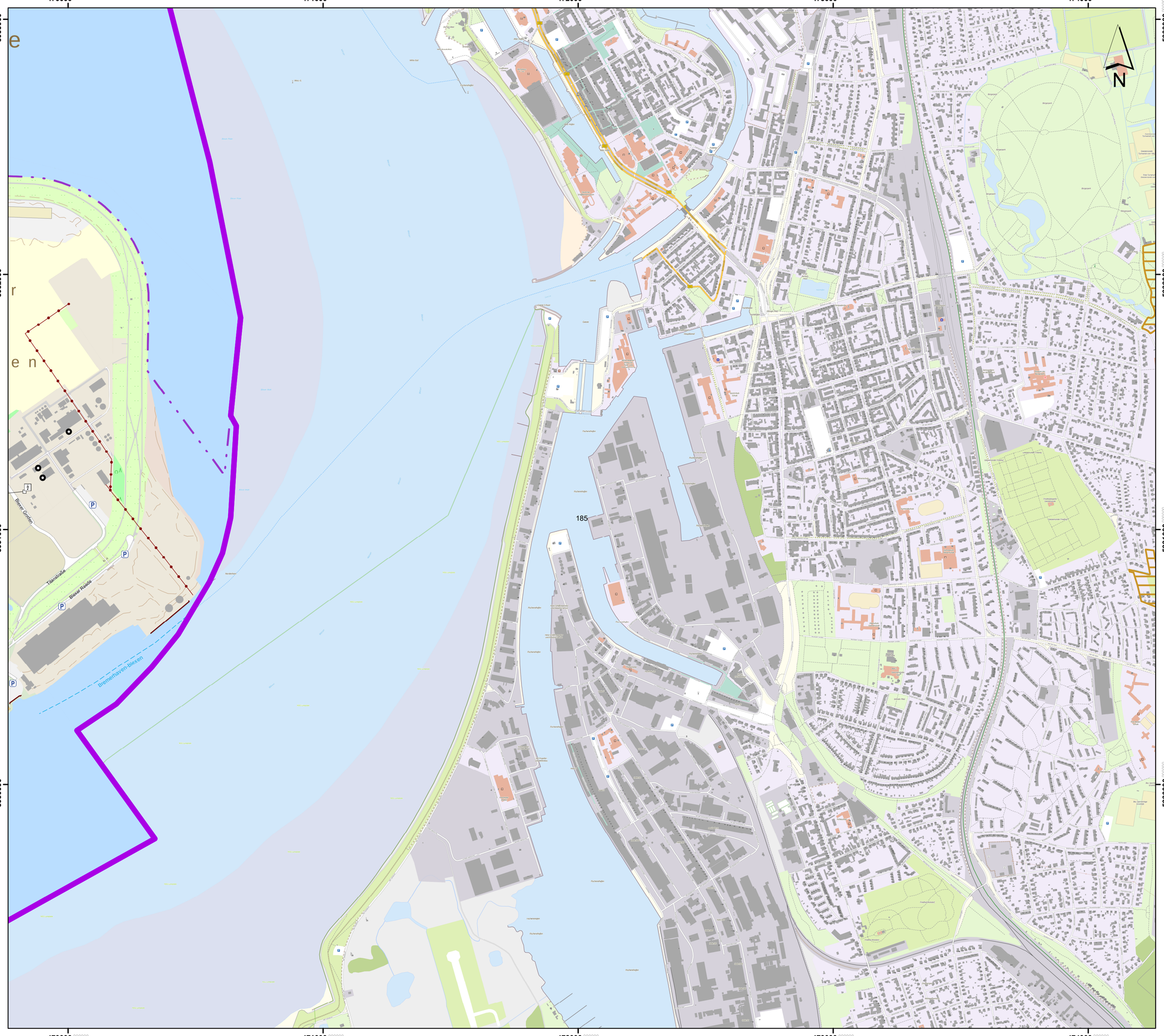

Lageübersicht

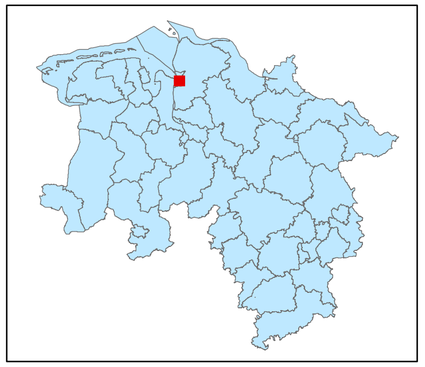

Legende

kohlenstoffreiche Böden

kohlenstoffreiche Böden (Moortreposole)

Landesgrenze

0 0,125 0,25 0,5 0,75 1

Kilometer

Hintergrundkarte:
Amtliche Präsentation 1 : 10 000

Vervielfältigung der Grundlagenkarte nur mit Genehmigung des Herausgebers.
Quellenvermerk:
Auszug aus den Geodaten des Landesamtes für Geoinformation und Landesvermessung Niedersachsen

© 2025 LGLN

© GeoBasis-DE / BKG (2025) CC BY 4.0

Vervielfältigung der Fachinformationen nur mit Genehmigung des ML.

Niedersächsische Verordnung zur Ausweisung von Feuchtgebieten und Mooren als Gebietskulisse nach § 11 Abs. 1 und 4 der GAP-Konditionalitäten-Verordnung

Anlage zu § 1 Abs.1

Detailkarte der kohlenstoffreichen Böden inklusive der Moor-Treposole gem. § 11 Abs. 2 GAPKondV

Blattnummer:	185
Erstellungsdatum:	11.02.2025
Maßstab:	1:10.000

Realisiert durch

Niedersächsisches Ministerium für Ernährung, Landwirtschaft und Verbraucherschutz

SLA

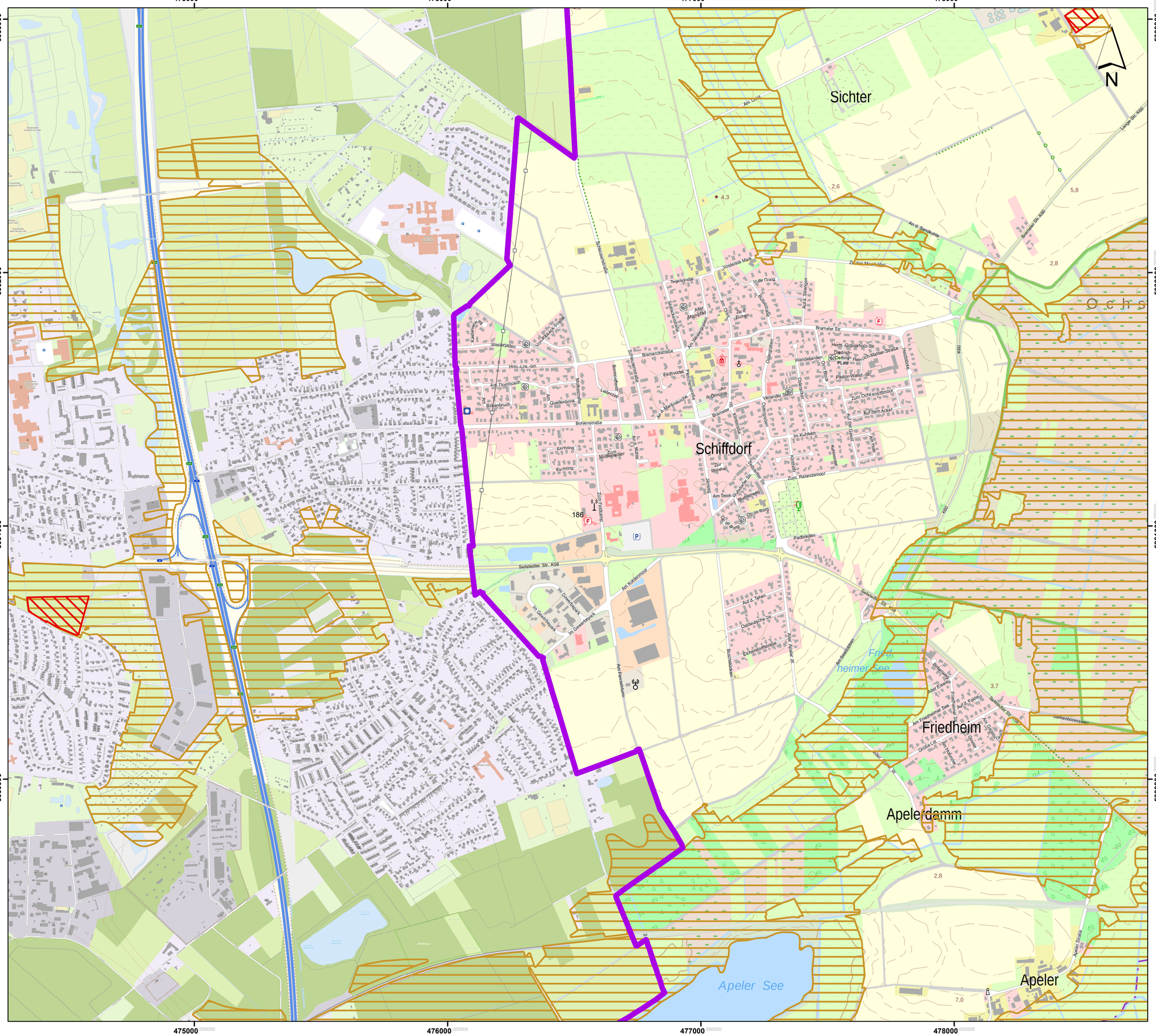
475000
476000
477000
478000
5933000
5932000
5931000
5930000
N
Sichter
Schiffdorf
Friedheim
Apelerdamm
Apeler
Apeler See
Friedheimer See
Ochs
Bramelerstr.
Bahnhofstraße
Bismarckstraße
Bohlenstraße
Eschhorst
Am Dombuch
Am Quellenbrink
Am Birkenbruch
Am Merrinskuhle
Am Ohlenhain
Ohlenhainstraße
Ohlenhainpark
Wendekarden
Vielander Straße
Pastor-Walsh-Str.
Zum Ochsenmoor
Kur dem Acker
Im Kuhlen
Zum Ralandsmoor
Am Teich
Zur Bleiche
Zum Mühlenacker
Eschring
Am Kohlermoor
Am Fernsehturm
Im Gewerbepark
Selsiedler Str. K58
Auf'm Stiegen
Hodenstede Mark
In de Quag
Am Dorfe
Tegelstraße
Schauenburgstraße
Am Waldesrand
Alter Mühlenpfad
Zu den Eichen
Hrm.-Löns-Str.
Von-Heeck-Straße
Kuhlenweg
Herm.-Gräuemotz-Str.
Dr.-Mahler-Straße
Friedrich-Oetting-Heim
Pl. Platz
Heidekamp
Am Bruch
Am Ohlenhain
Bonifatiusstraße
Schulstraße
Am Waldesrand
Alter Mühlenpfad
Zu den Eichen
Hodenstede Mark
In de Quag
Auf'm Stiegen
Bramelerstr.
Bahnhofstraße
Bismarckstraße
Eschhorst
Am Dombuch
Am Quellenbrink
Am Birkenbruch
Am Merrinskuhle
Am Ohlenhain
Ohlenhainstraße
Ohlenhainpark
Wendekarden
Vielander Straße
Pastor-Walsh-Str.
Zum Ochsenmoor
Kur dem Acker
Im Kuhlen
Zum Ralandsmoor
Am Teich
Zur Bleiche
Zum Mühlenacker
Eschring
Am Kohlermoor
Am Fernsehturm
Im Gewerbepark
Selsiedler Str. K58
Auf a. Teken
Dadeutsche Str.
Eschendrufstraße
Buchenbloken
Alter Acker N.
Am Seedeichen
Seilsiedler Str. K58
Bramelerstr.
Alter Eisweg
Am Friedheimer See
Friedheimer See Auf'm Feste
Am Sandfelde
Sandfelde Str. K58
Große Lis
Am Friedheimer See
Alter Acker W.
Oarkenboomsweg
Apeler Straße
Padbreden
Am Teich
Zum Fuhlenmoor
Zum Fuhlenmoor
Am Bruch
Op de Burg
Op de Burg
Op de Burg
Am Fernsehturm
Am Kohlermoor
Im Gewerbepark
Im Gewerbepark
Im Gewerbepark

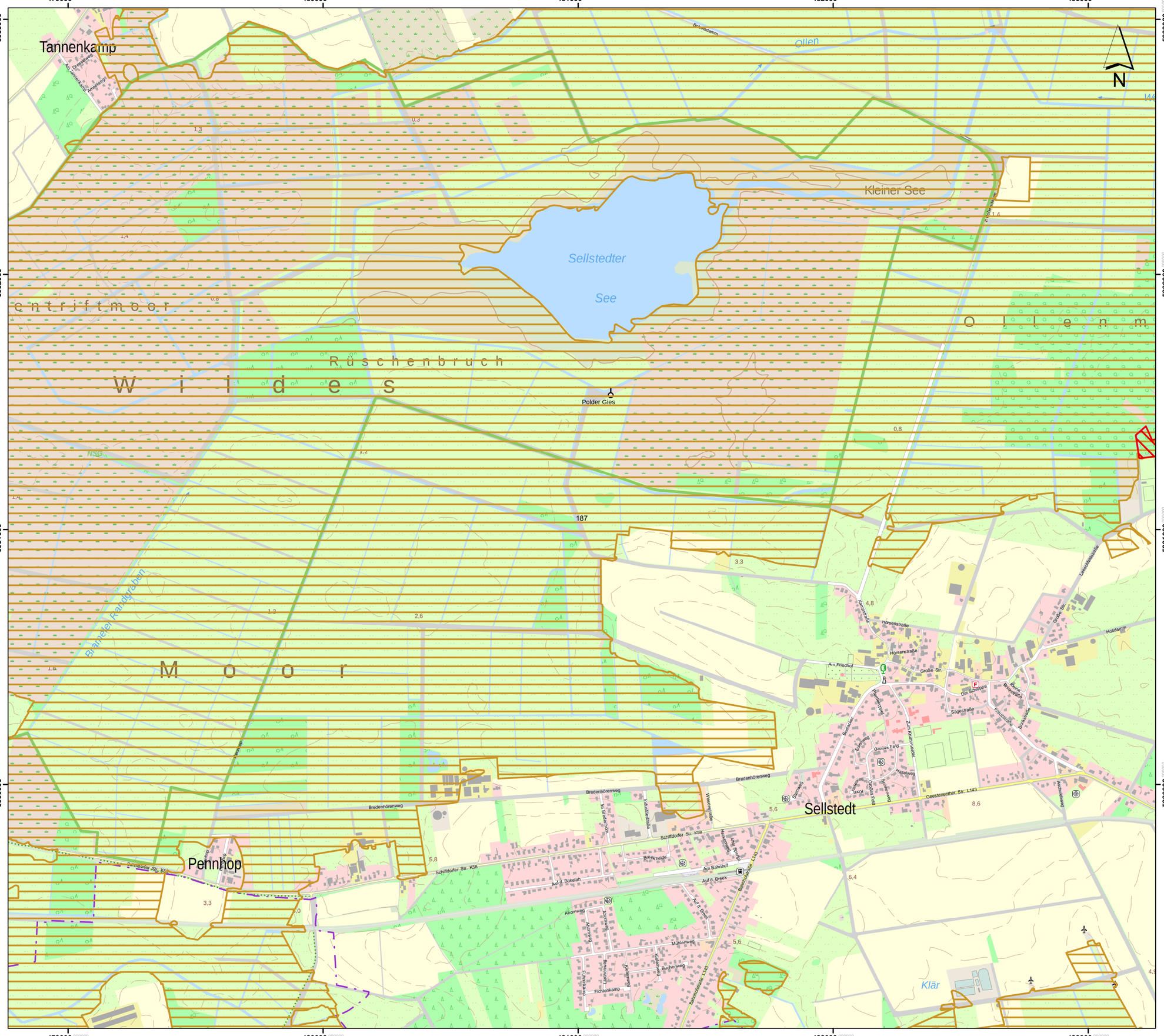

Lageübersicht

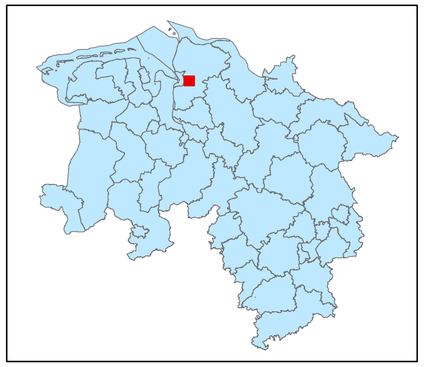

Legende

- kohlenstoffreiche Böden
- kohlenstoffreiche Böden (Moortreposole)
- Landesgrenze

0 0,125 0,25 0,5 0,75 1

Kilometer

Hintergrundkarte:
Amtliche Präsentation 1 : 10 000

Vervielfältigung der Grundlagenkarte nur mit Genehmigung des Herausgebers.
Quellenvermerk:
Auszug aus den Geodaten des Landesamtes für Geoinformation und Landesvermessung Niedersachsen

© 2025 LGLN

© GeoBasis-DE / BKG (2025) CC BY 4.0

Vervielfältigung der Fachinformationen nur mit Genehmigung des ML.

Niedersächsische Verordnung zur Ausweisung von Feuchtgebieten und Mooren als Gebietskulisse nach § 11 Abs. 1 und 4 der GAP-Konditionalitäten-Verordnung

Anlage zu § 1 Abs.1

Detailkarte der kohlenstoffreichen Böden inklusive der Moor-Treposole gem. § 11 Abs. 2 GAPKondV

Blattnummer:	187
Erstellungsdatum:	11.02.2025
Maßstab:	1:10.000

Realisiert durch

Niedersächsisches Ministerium für Ernährung, Landwirtschaft und Verbraucherschutz

SLA

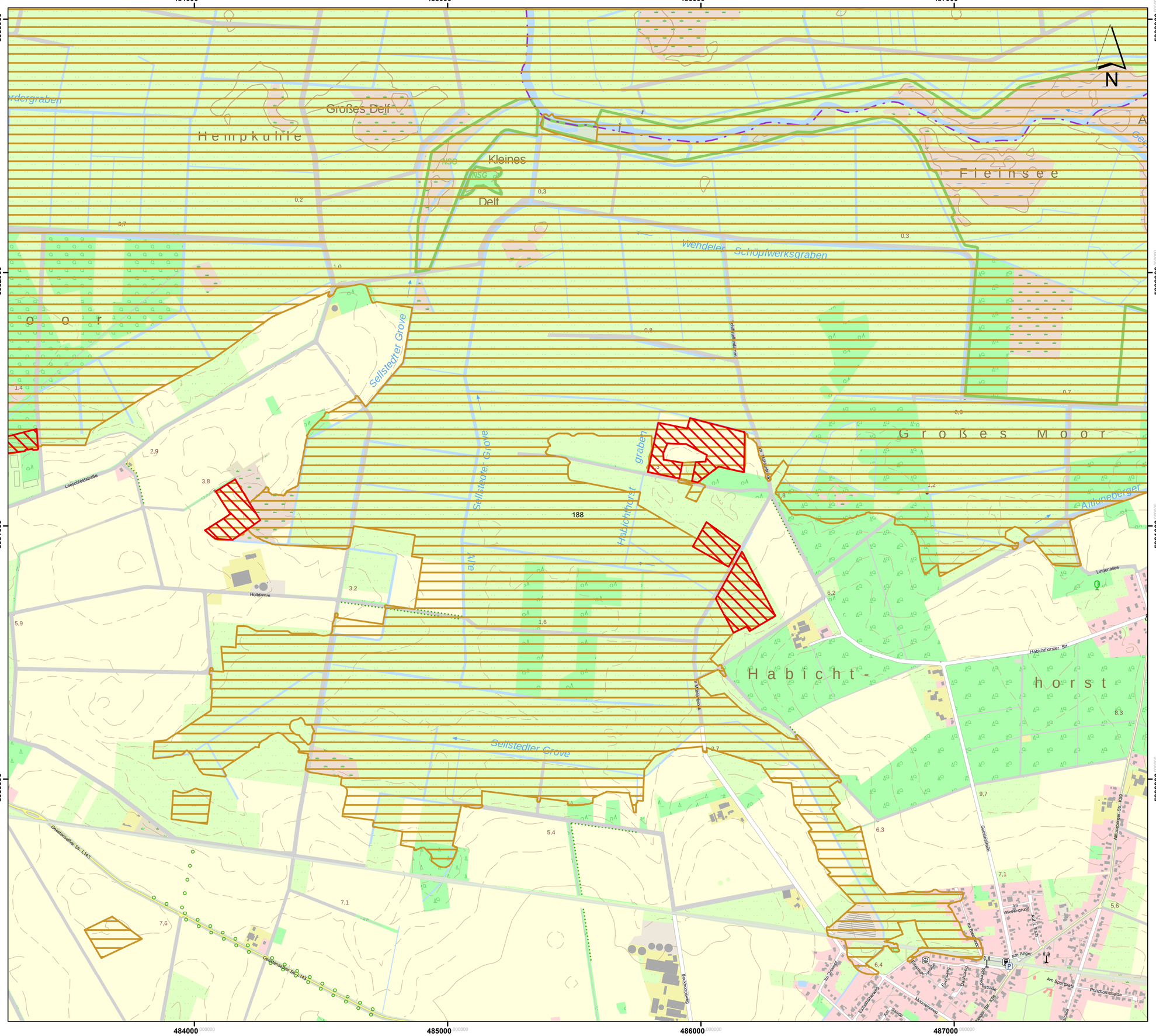

Lageübersicht

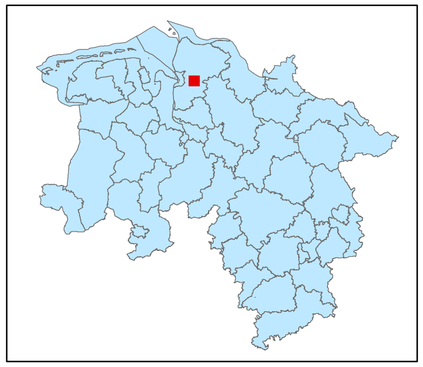

Legende

kohlenstoffreiche Böden

kohlenstoffreiche Böden (Moortreposole)

Landesgrenze

0 0,125 0,25 0,5 0,75 1

Kilometer

Hintergrundkarte:
Amtliche Präsentation 1 : 10 000

Vervielfältigung der Grundlagenkarte nur mit Genehmigung des Herausgebers.
Quellenvermerk:
Auszug aus den Geodaten des Landesamtes für Geoinformation und Landesvermessung Niedersachsen

© 2025 LGLN

© GeoBasis-DE / BKG (2025) CC BY 4.0

Vervielfältigung der Fachinformationen nur mit Genehmigung des ML.

Niedersächsische Verordnung zur Ausweisung von Feuchtgebieten und Mooren als Gebietskulisse nach § 11 Abs. 1 und 4 der GAP-Konditionalitäten-Verordnung

Anlage zu § 1 Abs.1

Detailkarte der kohlenstoffreichen Böden inklusive der Moor-Treposole gem. § 11 Abs. 2 GAPKondV

Blattnummer:	188
Erstellungsdatum:	11.02.2025
Maßstab:	1:10.000

Realisiert durch

Niedersächsisches Ministerium für Ernährung, Landwirtschaft und Verbraucherschutz

SLA

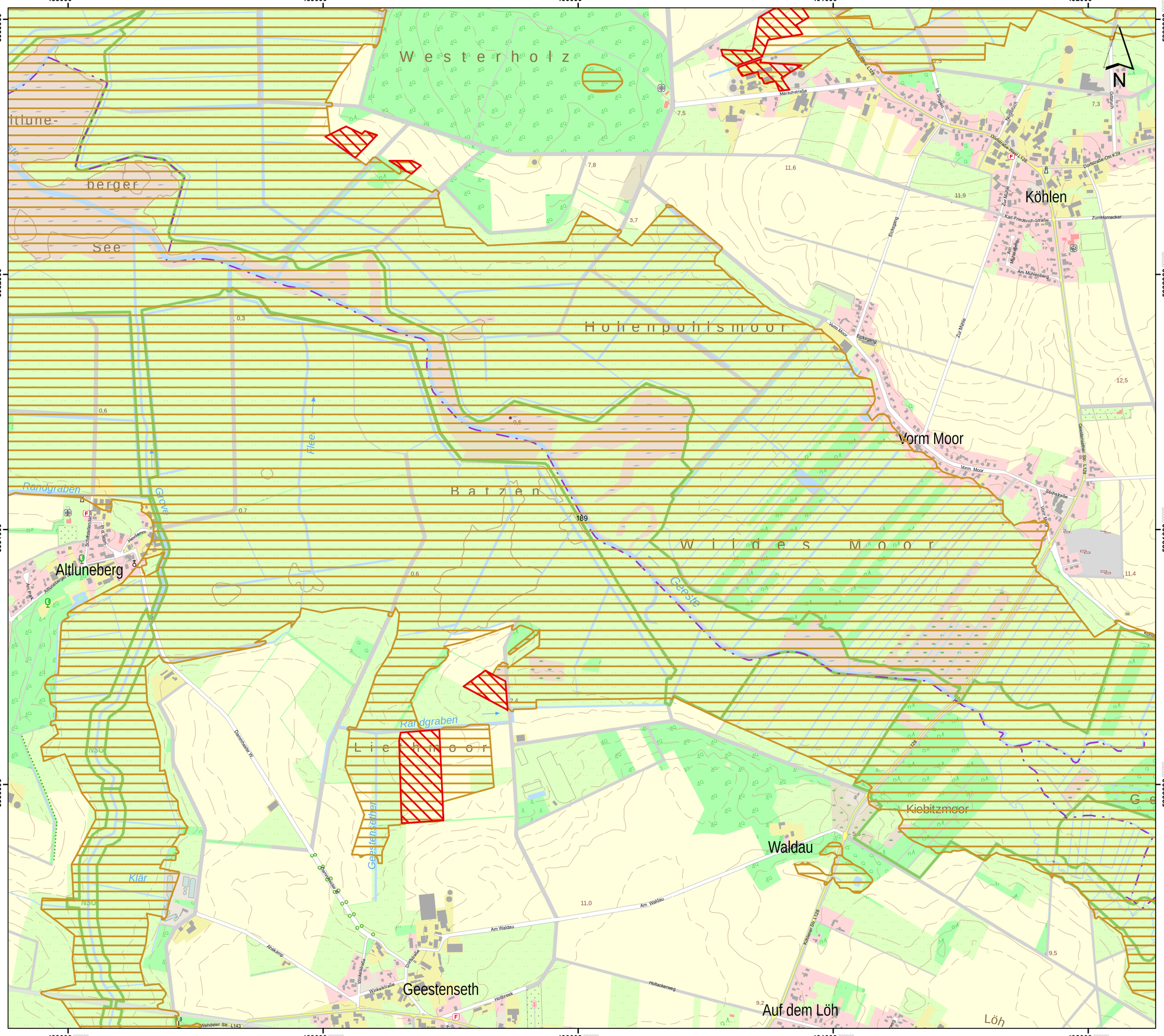

Lageübersicht

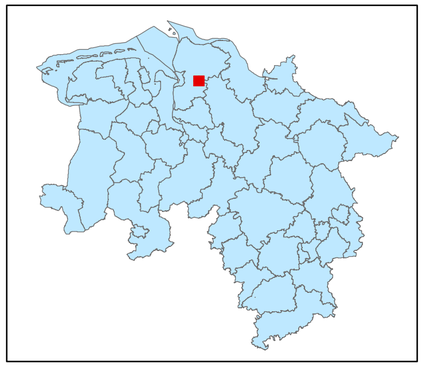

Legende

- kohlenstoffreiche Böden
- kohlenstoffreiche Böden (Moortreposole)
- Landesgrenze

0 0,125 0,25 0,5 0,75 1

Kilometer

Hintergrundkarte:
Amtliche Präsentation 1 : 10 000

Vervielfältigung der Grundlagenkarte nur mit Genehmigung des Herausgebers.
Quellenvermerk:
Auszug aus den Geodaten des Landesamtes für Geoinformation und Landesvermessung Niedersachsen

© 2025 LGLN

© GeoBasis-DE / BKG (2025) CC BY 4.0

Vervielfältigung der Fachinformationen nur mit Genehmigung des ML.

Niedersächsische Verordnung zur Ausweisung von Feuchtgebieten und Mooren als Gebietskulisse nach § 11 Abs. 1 und 4 der GAP-Konditionalitäten-Verordnung

Anlage zu § 1 Abs.1

Detailkarte der kohlenstoffreichen Böden inklusive der Moor-Treposole gem. § 11 Abs. 2 GAPKondV

Blattnummer:	189
Erstellungsdatum:	11.02.2025
Maßstab:	1:10.000

Realisiert durch

Niedersächsisches Ministerium für Ernährung, Landwirtschaft und Verbraucherschutz

SLA

Lageübersicht

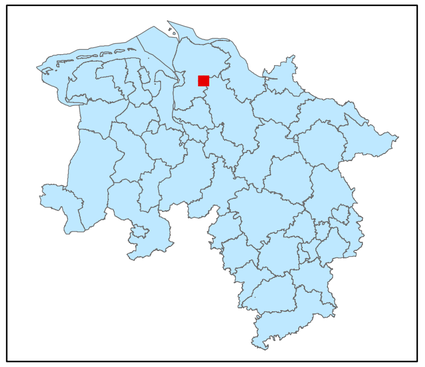

Legende

- kohlenstoffreiche Böden
- kohlenstoffreiche Böden (Moortreposole)
- Landesgrenze

0 0,125 0,25 0,5 0,75 1

Kilometer

Hintergrundkarte:
Amtliche Präsentation 1 : 10 000

Vervielfältigung der Grundlagenkarte nur mit Genehmigung des Herausgebers.
Quellenvermerk:
Auszug aus den Geodaten des Landesamtes für Geoinformation und Landesvermessung Niedersachsen

© 2025 LGLN

© GeoBasis-DE / BKG (2025) CC BY 4.0

Vervielfältigung der Fachinformationen nur mit Genehmigung des ML.

Niedersächsische Verordnung zur Ausweisung von Feuchtgebieten und Mooren als Gebietskulisse nach § 11 Abs. 1 und 4 der GAP-Konditionalitäten-Verordnung

Anlage zu § 1 Abs.1

Detailkarte der kohlenstoffreichen Böden inklusive der Moor-Treposole gem. § 11 Abs. 2 GAPKondV

Blattnummer:	190
Erstellungsdatum:	11.02.2025
Maßstab:	1:10.000

Realisiert durch

Niedersächsisches Ministerium für Ernährung, Landwirtschaft und Verbraucherschutz

SLA

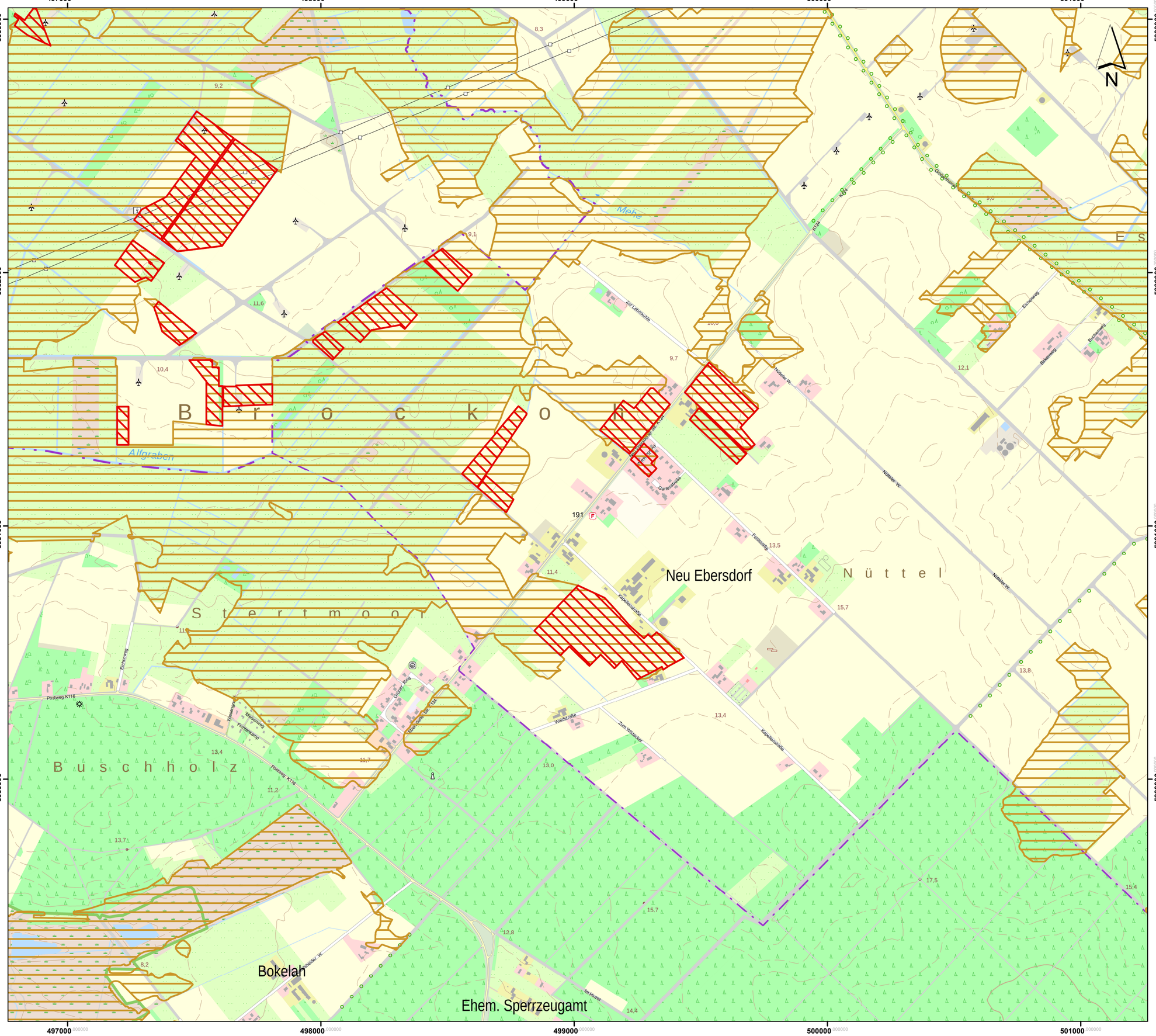

Lageübersicht

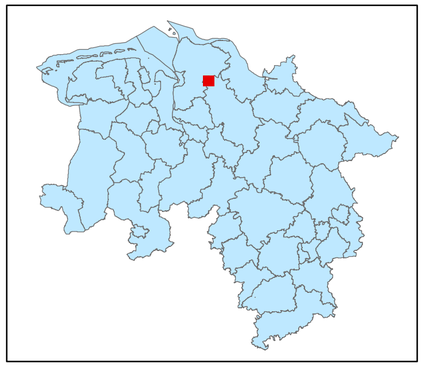

Legende

- kohlenstoffreiche Böden
- kohlenstoffreiche Böden (Moortreposole)
- Landesgrenze

0 0,125 0,25 0,5 0,75 1

Kilometer

Hintergrundkarte:
Amtliche Präsentation 1 : 10 000

Vervielfältigung der Grundlagenkarte nur mit Genehmigung des Herausgebers.
Quellenvermerk:
Auszug aus den Geodaten des Landesamtes für Geoinformation und Landesvermessung Niedersachsen

© 2025 LGLN

© GeoBasis-DE / BKG (2025) CC BY 4.0

Vervielfältigung der Fachinformationen nur mit Genehmigung des ML.

Niedersächsische Verordnung zur Ausweisung von Feuchtgebieten und Mooren als Gebietskulisse nach § 11 Abs. 1 und 4 der GAP-Konditionalitäten-Verordnung

Anlage zu § 1 Abs.1

Detailkarte der kohlenstoffreichen Böden inklusive der Moor-Treposole gem. § 11 Abs. 2 GAPKondV

Blattnummer:	191
Erstellungsdatum:	11.02.2025
Maßstab:	1:10.000

Realisiert durch

Niedersächsisches Ministerium für Ernährung, Landwirtschaft und Verbraucherschutz

SLA

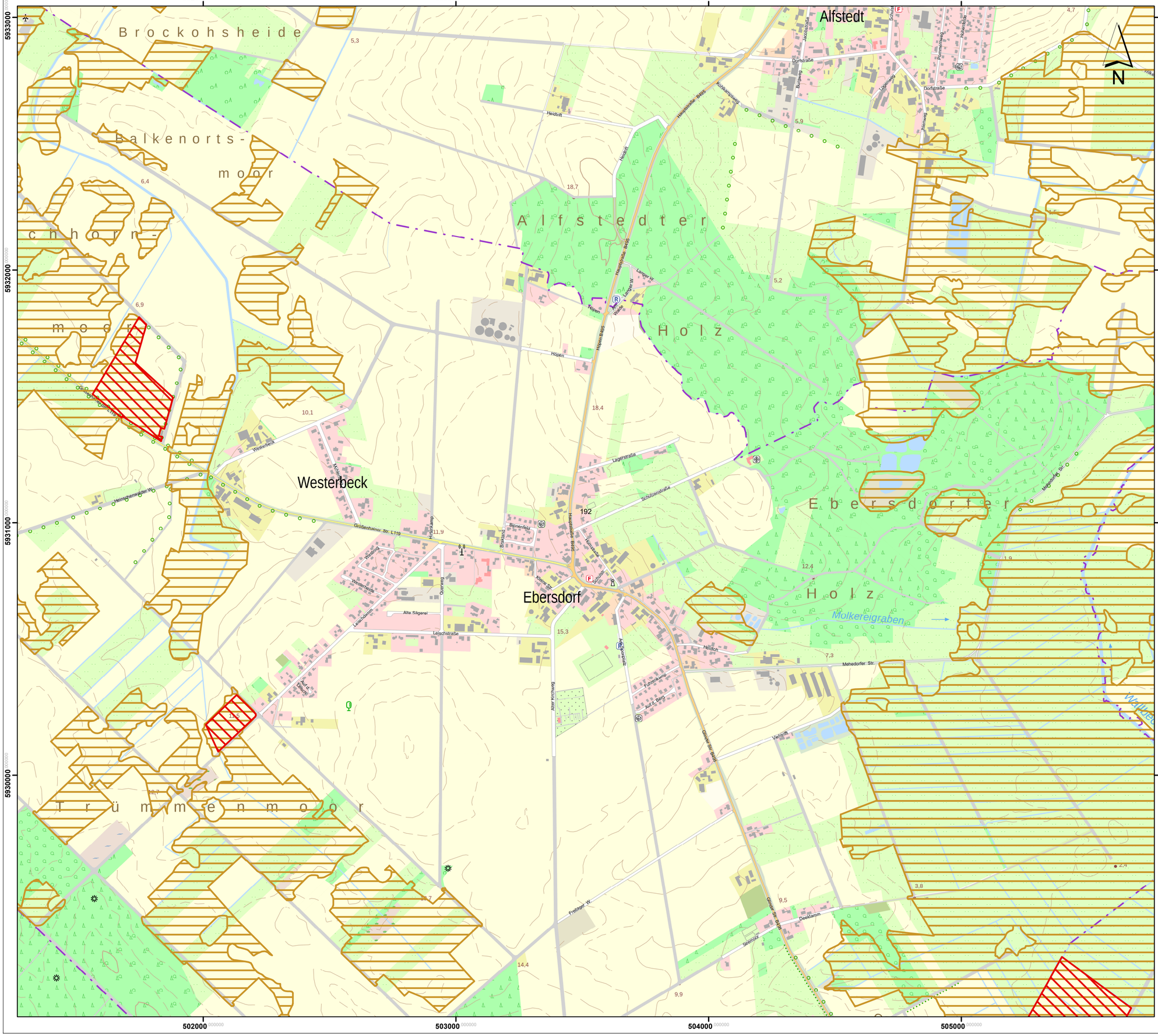

Lageübersicht

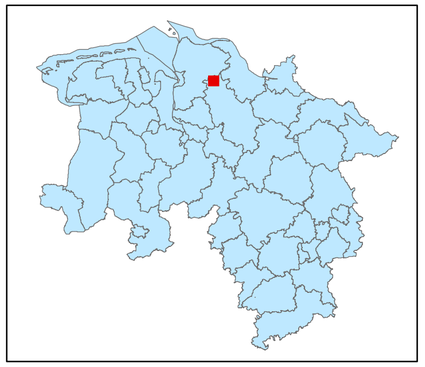

Legende

- kohlenstoffreiche Böden
- kohlenstoffreiche Böden (Moortreposole)
- Landesgrenze

0 0,125 0,25 0,5 0,75 1

Kilometer

Hintergrundkarte:
Amtliche Präsentation 1 : 10 000

Vervielfältigung der Grundlagenkarte nur mit Genehmigung des Herausgebers.
Quellenvermerk:
Auszug aus den Geodaten des Landesamtes für Geoinformation und Landesvermessung Niedersachsen

© 2025 LGLN

© GeoBasis-DE / BKG (2025) CC BY 4.0

Vervielfältigung der Fachinformationen nur mit Genehmigung des ML.

Niedersächsische Verordnung zur Ausweisung von Feuchtgebieten und Mooren als Gebietskulisse nach § 11 Abs. 1 und 4 der GAP-Konditionalitäten-Verordnung

Anlage zu § 1 Abs.1

Detailkarte der kohlenstoffreichen Böden inklusive der Moor-Treposole gem. § 11 Abs. 2 GAPKondV

Blattnummer:	192
Erstellungsdatum:	11.02.2025
Maßstab:	1:10.000

Realisiert durch

Niedersächsisches Ministerium für Ernährung, Landwirtschaft und Verbraucherschutz

SLA

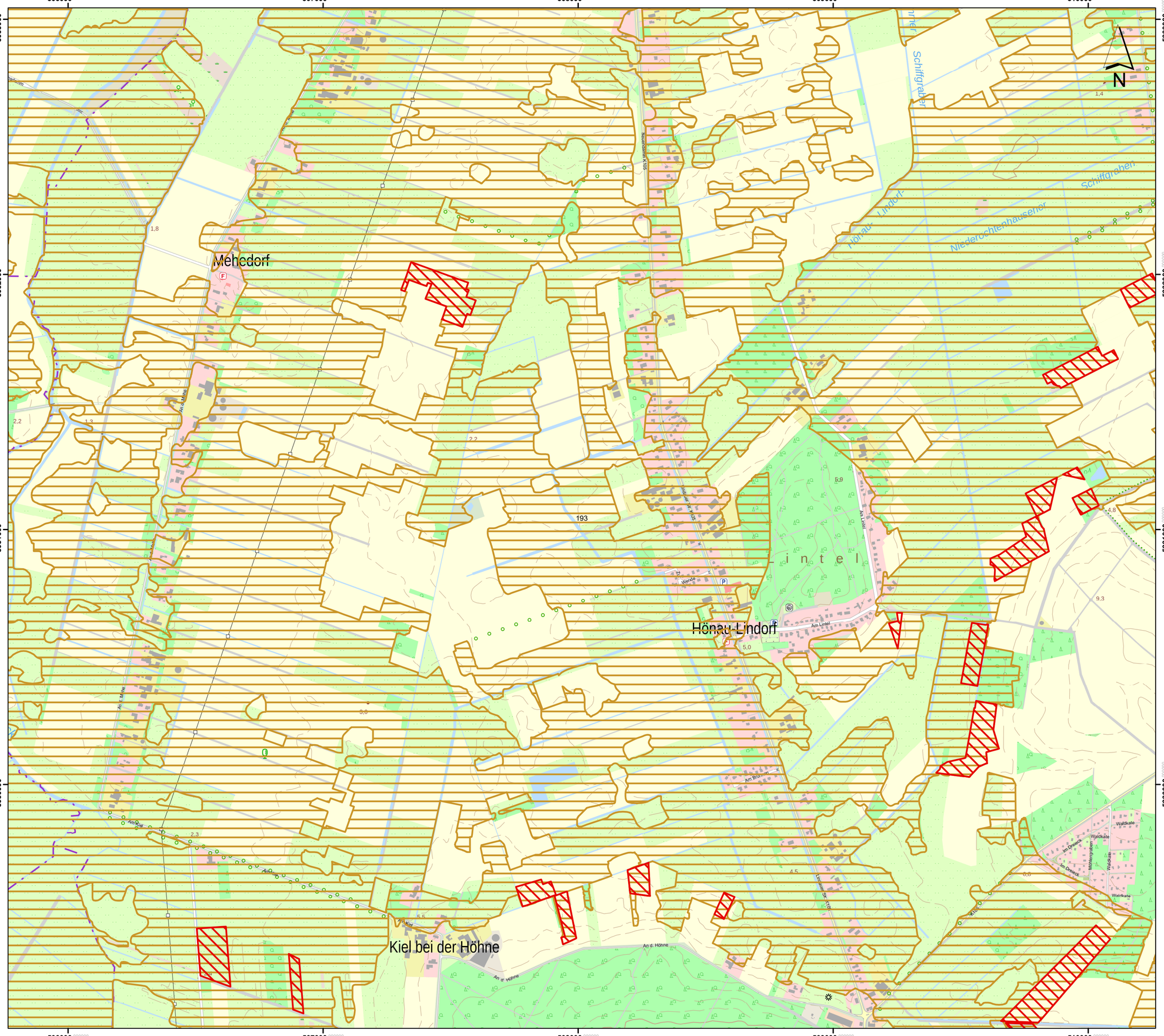

Lageübersicht

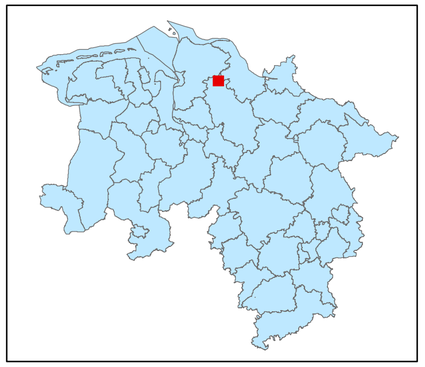

Legende

kohlenstoffreiche Böden

kohlenstoffreiche Böden (Moortreposole)

Landesgrenze

0 0,125 0,25 0,5 0,75 1

Kilometer

Hintergrundkarte:
Amtliche Präsentation 1 : 10 000

Vervielfältigung der Grundlagenkarte nur mit Genehmigung des Herausgebers.
Quellenvermerk:
Auszug aus den Geodaten des Landesamtes für Geoinformation und Landesvermessung Niedersachsen

© 2025 LGLN

© GeoBasis-DE / BKG (2025) CC BY 4.0

Vervielfältigung der Fachinformationen nur mit Genehmigung des ML.

Niedersächsische Verordnung zur Ausweisung von Feuchtgebieten und Mooren als Gebietskulisse nach § 11 Abs. 1 und 4 der GAP-Konditionalitäten-Verordnung

Anlage zu § 1 Abs.1

Detailkarte der kohlenstoffreichen Böden inklusive der Moor-Treposole gem. § 11 Abs. 2 GAPKondV

Blattnummer:	193
Erstellungsdatum:	11.02.2025
Maßstab:	1:10.000

Realisiert durch

Niedersächsisches Ministerium für Ernährung, Landwirtschaft und Verbraucherschutz

SLA

Lageübersicht

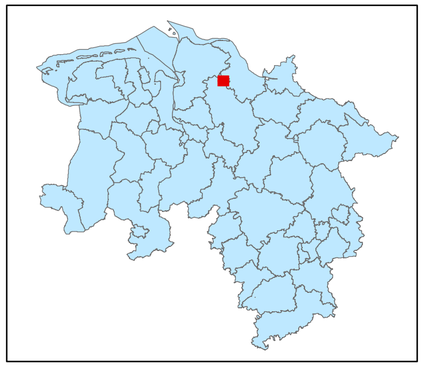

Legende

- kohlenstoffreiche Böden
- kohlenstoffreiche Böden (Moortreposole)
- Landesgrenze

0 0,125 0,25 0,5 0,75 1

Kilometer

Hintergrundkarte:
Amtliche Präsentation 1 : 10 000

Vervielfältigung der Grundlagenkarte nur mit Genehmigung des Herausgebers.
Quellenvermerk:
Auszug aus den Geodaten des Landesamtes für Geoinformation und Landesvermessung Niedersachsen

© 2025 LGLN

© GeoBasis-DE / BKG (2025) CC BY 4.0

Vervielfältigung der Fachinformationen nur mit Genehmigung des ML.

Niedersächsische Verordnung zur Ausweisung von Feuchtgebieten und Mooren als Gebietskulisse nach § 11 Abs. 1 und 4 der GAP-Konditionalitäten-Verordnung

Anlage zu § 1 Abs.1

Detailkarte der kohlenstoffreichen Böden inklusive der Moor-Treposole gem. § 11 Abs. 2 GAPKondV

Blattnummer:	194
Erstellungsdatum:	11.02.2025
Maßstab:	1:10.000

Realisiert durch

Niedersächsisches Ministerium für Ernährung, Landwirtschaft und Verbraucherschutz

SLA

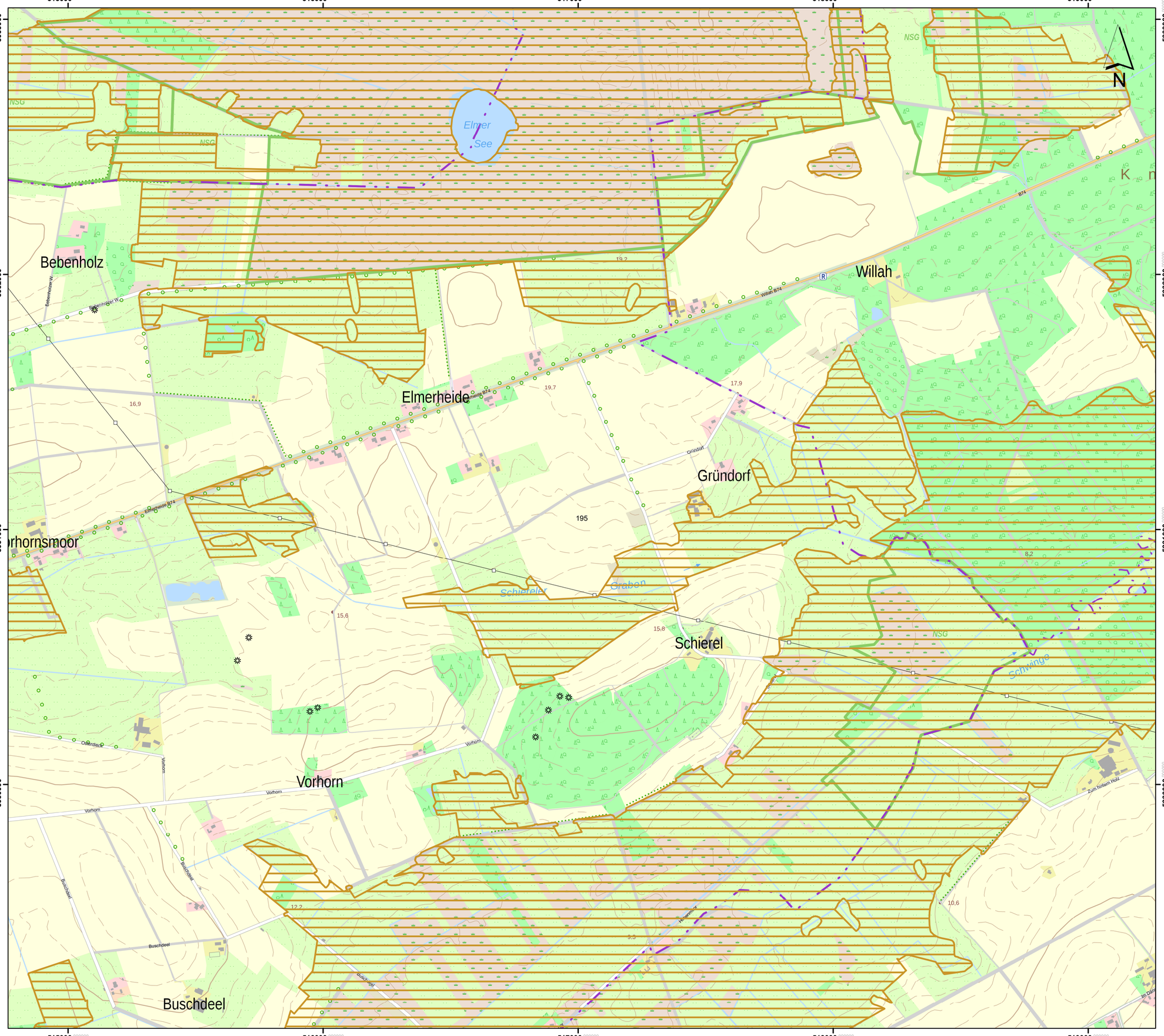

Lageübersicht

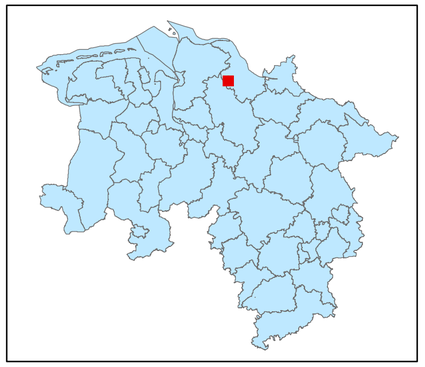

Legende

kohlenstoffreiche Böden

kohlenstoffreiche Böden (Moortreposole)

Landesgrenze

0 0,125 0,25 0,5 0,75 1

Kilometer

Hintergrundkarte:
Amtliche Präsentation 1 : 10 000

Vervielfältigung der Grundlagenkarte nur mit Genehmigung des Herausgebers.
Quellenvermerk:
Auszug aus den Geodaten des Landesamtes für Geoinformation und Landesvermessung Niedersachsen

© 2025 LGLN

© GeoBasis-DE / BKG (2025) CC BY 4.0

Vervielfältigung der Fachinformationen nur mit Genehmigung des ML.

Niedersächsische Verordnung zur Ausweisung von Feuchtgebieten und Mooren als Gebietskulisse nach § 11 Abs. 1 und 4 der GAP-Konditionalitäten-Verordnung

Anlage zu § 1 Abs.1

Detailkarte der kohlenstoffreichen Böden inklusive der Moor-Treposole gem. § 11 Abs. 2 GAPKondV

Blattnummer:	195
Erstellungsdatum:	11.02.2025
Maßstab:	1:10.000

Realisiert durch

Niedersächsisches Ministerium für Ernährung, Landwirtschaft und Verbraucherschutz

SLA

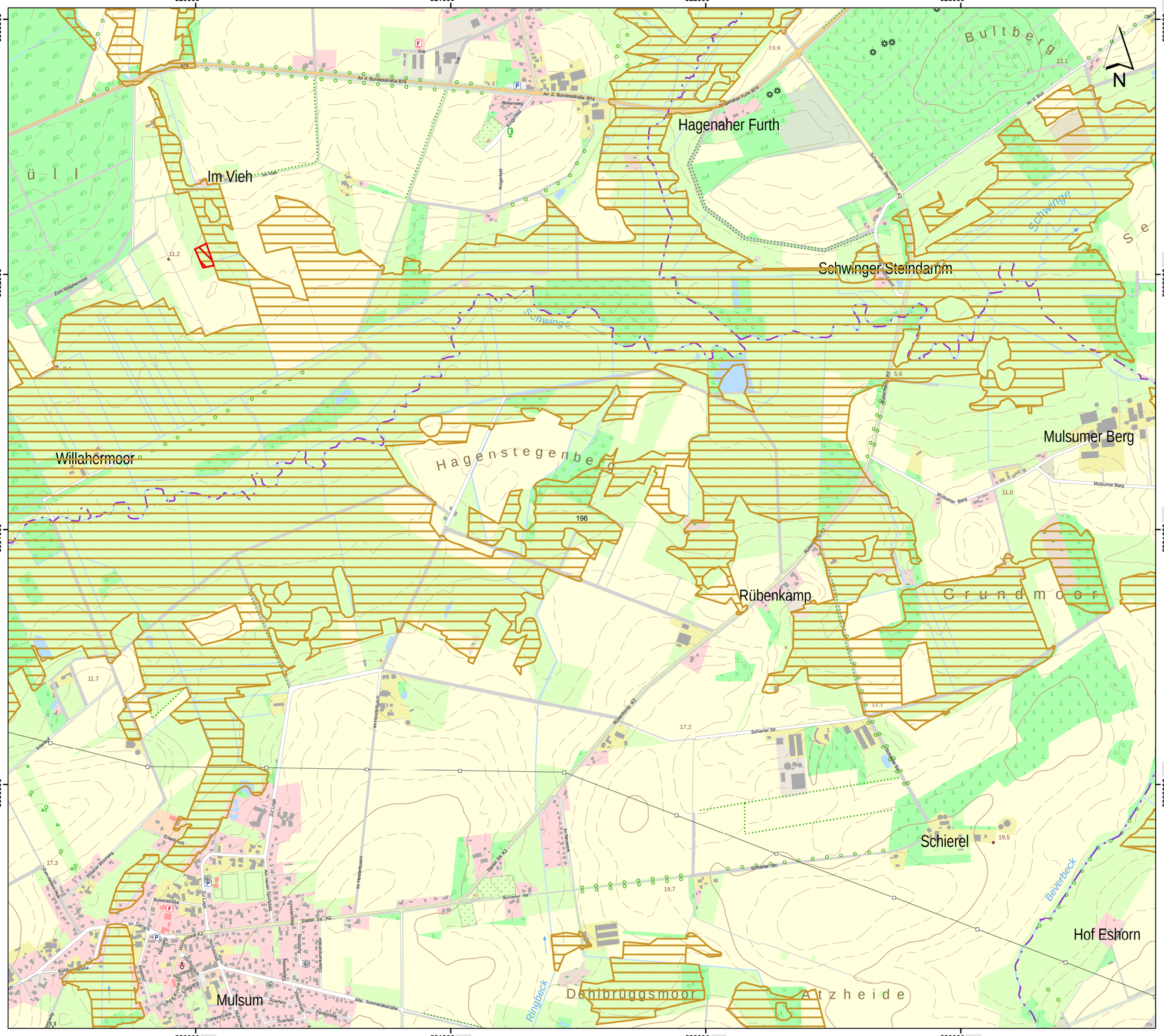

© 2025 LGLN

© GeoBasis-DE / BKG (2025) CC BY 4.0

Hintergrundkarte:
Amtliche Präsentation 1 : 10 000

Vervielfältigung der Grundlagenkarte nur mit Genehmigung des Herausgebers.
Quellenvermerk:
Auszug aus den Geodaten des Landesamtes für Geoinformation und Landesvermessung Niedersachsen

Vervielfältigung der Fachinformationen nur mit Genehmigung des ML.

Niedersächsische Verordnung zur Ausweisung von Feuchtgebieten und Mooren als Gebietskulisse nach § 11 Abs. 1 und 4 der GAP-Konditionalitäten-Verordnung

Anlage zu § 1 Abs.1

Detailkarte der kohlenstoffreichen Böden inklusive der Moor-Treposole gem. § 11 Abs. 2 GAPKondV

Blattnummer:	196
Erstellungsdatum:	11.02.2025
Maßstab:	1:10.000

Realisiert durch

Niedersächsisches Ministerium für Ernährung, Landwirtschaft und Verbraucherschutz

SLA

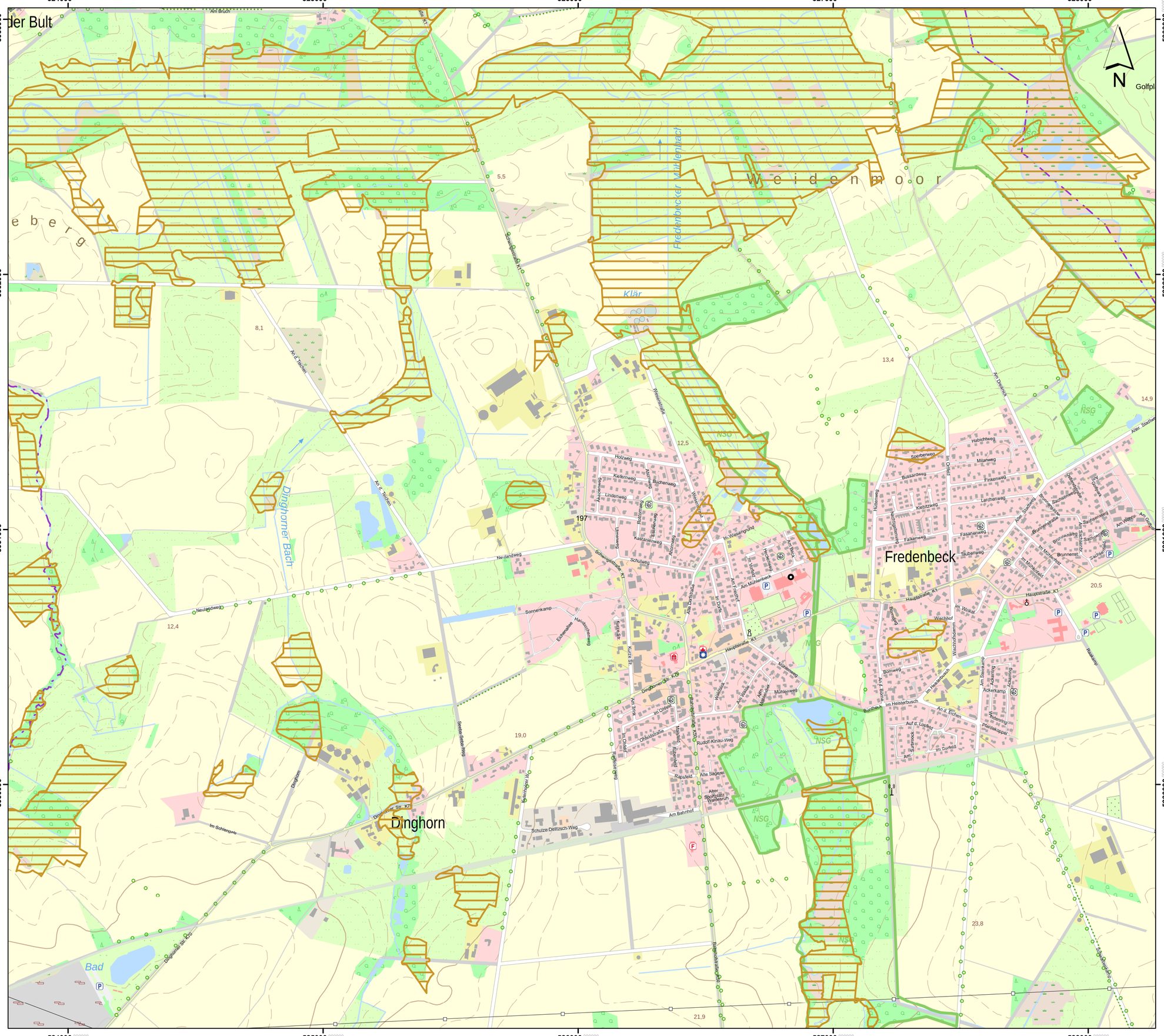

Lageübersicht

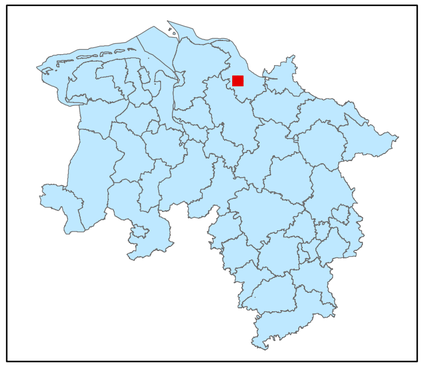

Legende

kohlenstoffreiche Böden

kohlenstoffreiche Böden (Moortreposole)

Landesgrenze

0 0,125 0,25 0,5 0,75 1

Kilometer

Hintergrundkarte:
Amtliche Präsentation 1 : 10 000

Vervielfältigung der Grundlagenkarte nur mit Genehmigung des Herausgebers.
Quellenvermerk:
Auszug aus den Geodaten des Landesamtes für Geoinformation und Landesvermessung Niedersachsen

© 2025 LGLN

© GeoBasis-DE / BKG (2025) CC BY 4.0

Vervielfältigung der Fachinformationen nur mit Genehmigung des ML.

Niedersächsische Verordnung zur Ausweisung von Feuchtgebieten und Mooren als Gebietskulisse nach § 11 Abs. 1 und 4 der GAP-Konditionalitäten-Verordnung

Anlage zu § 1 Abs.1

Detailkarte der kohlenstoffreichen Böden inklusive der Moor-Treposole gem. § 11 Abs. 2 GAPKondV

Blattnummer:	197
Erstellungsdatum:	11.02.2025
Maßstab:	1:10.000

Realisiert durch

Niedersächsisches Ministerium für Ernährung, Landwirtschaft und Verbraucherschutz

SLA

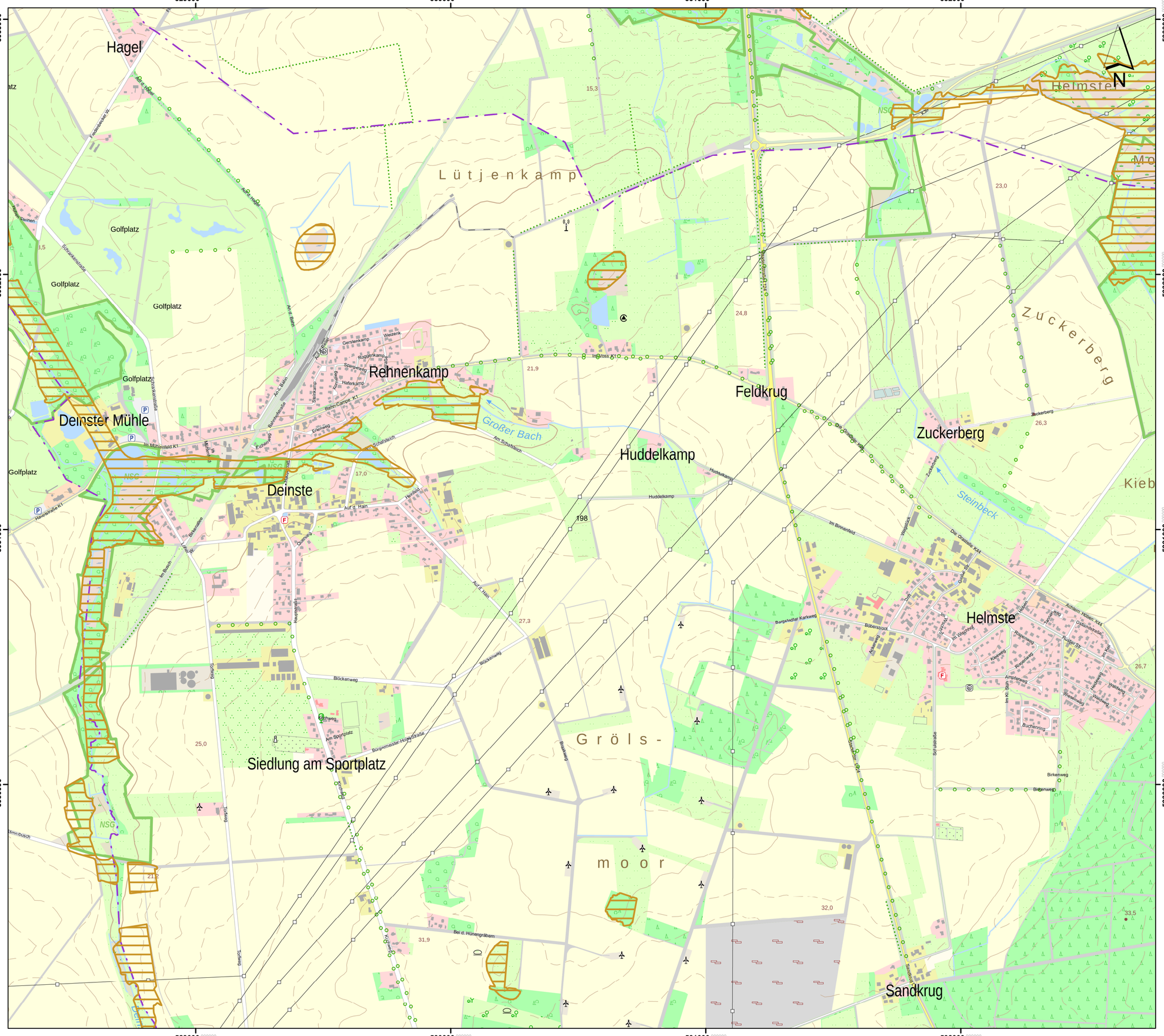

Lageübersicht

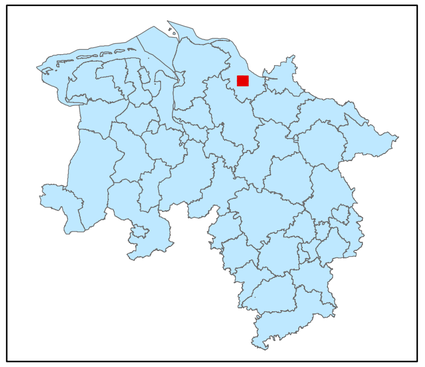

Legende

kohlenstoffreiche Böden

kohlenstoffreiche Böden (Moortreposole)

Landesgrenze

0 0,125 0,25 0,5 0,75 1

Kilometer

Hintergrundkarte:
Amtliche Präsentation 1 : 10 000

Vervielfältigung der Grundlagenkarte nur mit Genehmigung des Herausgebers.
Quellenvermerk:
Auszug aus den Geodaten des Landesamtes für Geoinformation und Landesvermessung Niedersachsen

© 2025 LGLN

© GeoBasis-DE / BKG (2025) CC BY 4.0

Vervielfältigung der Fachinformationen nur mit Genehmigung des ML.

Niedersächsische Verordnung zur Ausweisung von Feuchtgebieten und Mooren als Gebietskulisse nach § 11 Abs. 1 und 4 der GAP-Konditionalitäten-Verordnung

Anlage zu § 1 Abs.1

Detailkarte der kohlenstoffreichen Böden inklusive der Moor-Treposole gem. § 11 Abs. 2 GAPKondV

Blattnummer:	198
Erstellungsdatum:	11.02.2025
Maßstab:	1:10.000

Realisiert durch

Niedersächsisches Ministerium für Ernährung, Landwirtschaft und Verbraucherschutz

SLA

Lageübersicht

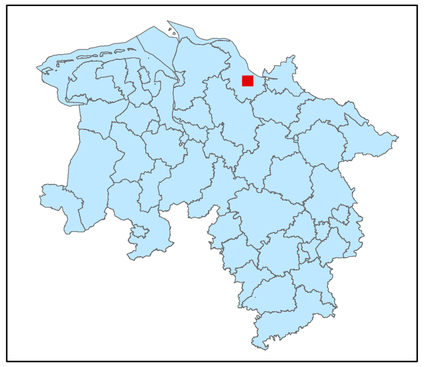

Legende

kohlenstoffreiche Böden

kohlenstoffreiche Böden (Moortreposole)

Landesgrenze

0 0,125 0,25 0,5 0,75 1

Kilometer

Hintergrundkarte:
Amtliche Präsentation 1 : 10 000

Vervielfältigung der Grundlagenkarte nur mit Genehmigung des Herausgebers.
Quellenvermerk:
Auszug aus den Geodaten des Landesamtes für Geoinformation und Landesvermessung Niedersachsen

© 2025 LGLN

© GeoBasis-DE / BKG (2025) CC BY 4.0

Vervielfältigung der Fachinformationen nur mit Genehmigung des ML.

Niedersächsische Verordnung zur Ausweisung von Feuchtgebieten und Mooren als Gebietskulisse nach § 11 Abs. 1 und 4 der GAP-Konditionalitäten-Verordnung

Anlage zu § 1 Abs.1

Detailkarte der kohlenstoffreichen Böden inklusive der Moor-Treposole gem. § 11 Abs. 2 GAPKondV

Blattnummer:	199
Erstellungsdatum:	11.02.2025
Maßstab:	1:10.000

Realisiert durch

Niedersächsisches Ministerium für Ernährung, Landwirtschaft und Verbraucherschutz

SLA

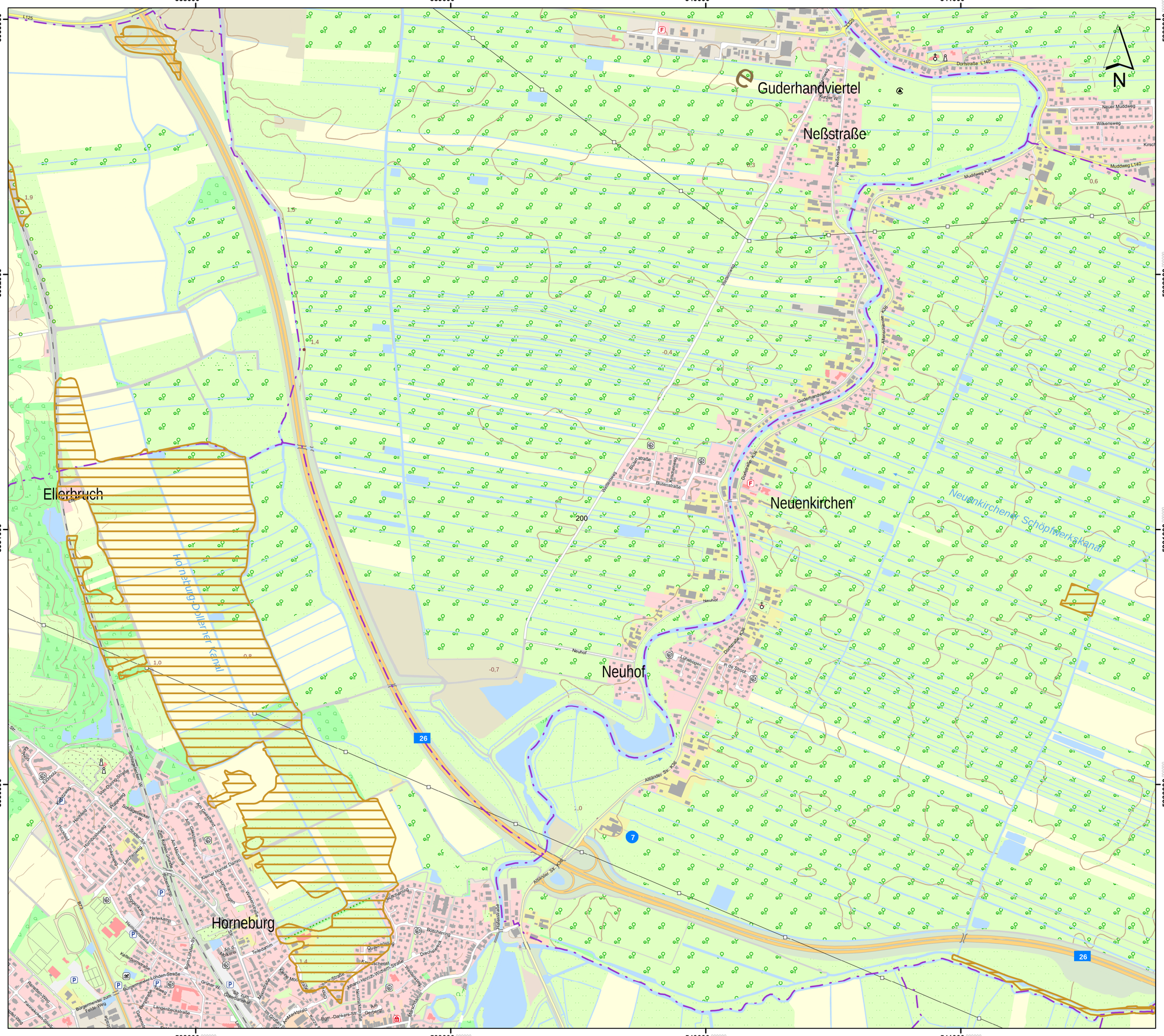
538000
539000
540000
541000
5933000
5932000
5931000
5930000
Guderhandviertel
Neßstraße
Neuenkirchen
Neuhof
Ellerbruch
Horneburg
Hohenlohe-Diepholzer Kanal
Neuenkirchener Schöpfwerkskanal
Dorfstraße L140
Neuer Muddweg
Wikensweg
Muddweg L140
Muddweg K36
Dorfstraße K36
Altländer Str. K36
Neuhofer Straße
Dorfstraße K36
Hinterdeich
Blütenstraße
Kirschenweg
Kirschenallee
Böschering
Teilecamm
Hafenstraße
Bgm.-Dankers-Straße
Johann-Heinrich-Wichern-Straße
Am Gerberhof
Am Marktplatz
Am Mühlenbach
Burgermeister-Lohden-Straße
Kellenbergstraße
Langenbeckstraße
Hohe Lamp
Am Deekstraat
Zum Kuhlen Schöpf
Hoher Esch
Kleiner Horner Damm
Schlagbrückener Weg
Verbindungs-Straße
Rosenweg
Schlagbrückener Str.
Kirchhofweg
Neuhof
Fichtenweg
Lärchenweg
Eichenweg
Buchenweg
Ahornweg
Am Moorbusch
Am Mühlenbach
Am Kuhlen Schöpf
Am Deekstraat
Am Mühlenbach
Am Moorbusch

547000 548000 549000 550000

5933000 5932000 5931000 5930000

Borsteler Binnenelbe

Kohlenhusen

Osterjorker Landscheide

Königreich

Groß-Hove

Hove

Klein-Hove

Estebrügge

Esteburg

Kohlenhusen K39

Hinterbrack

H. d. Mühle K39

Leeswig K39

Leeswiger Dahlwetterm mit Schöpf... werksgraben

Königreich-Westermörender Wettern

Hoyer Wettern

Alte Hoyer Wettern

Langer-Weg-Wettern

Neuenfelder Str. L140

Obstmarschenweg L140

Deichstr. L140

Bullenhuser Str. K39

Königreicher Str. K39

Klein Hove K39

Este-Bogen Str.

Hauptstraße

Hinterstraße

Mühlenweg

Wettenweg

Neue Str.

Esteburgweg

Este-Bogen

Este-Bogen Str.

Este-Bogen

Este-Bogen

Este-Bogen

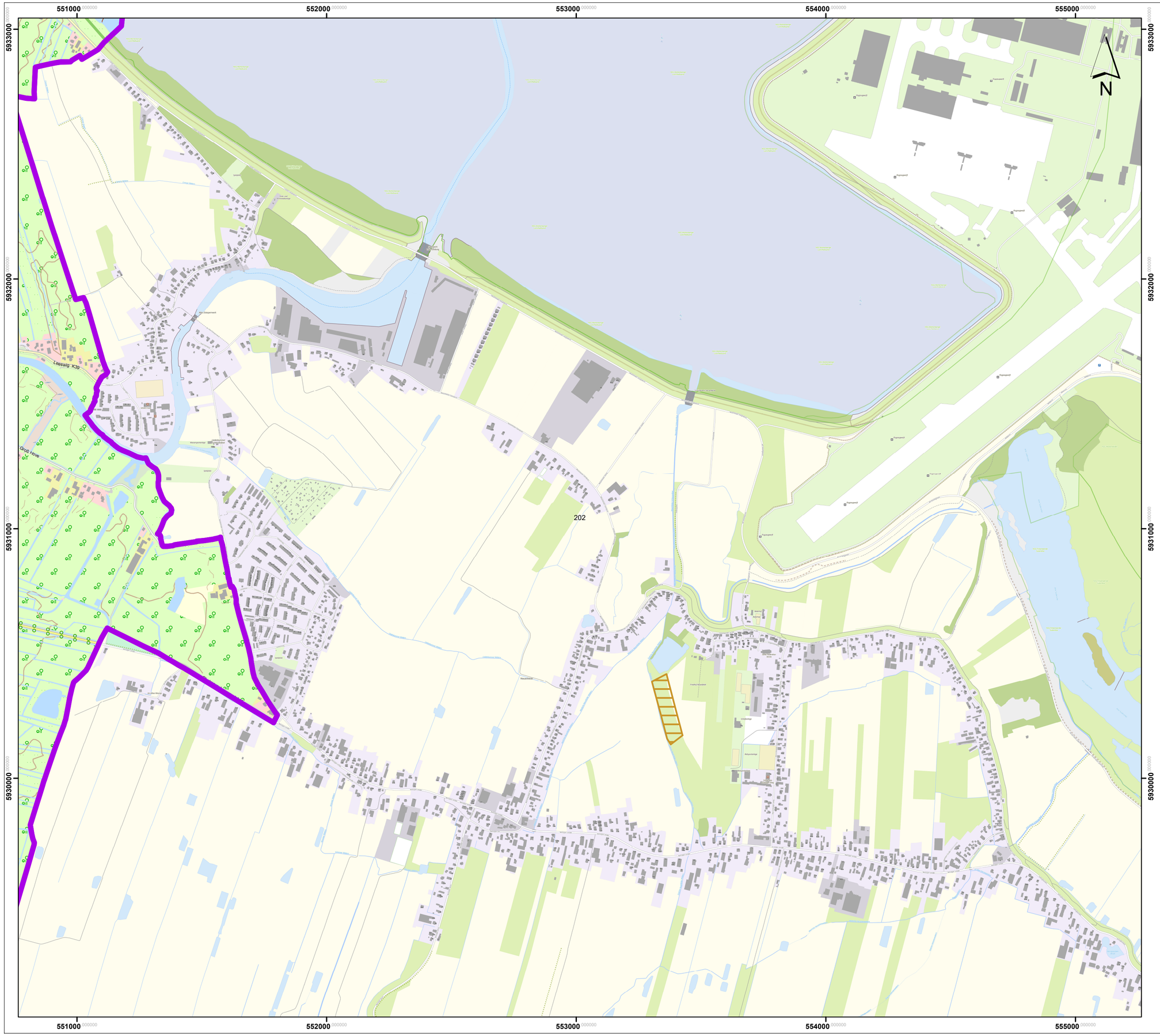

Lageübersicht

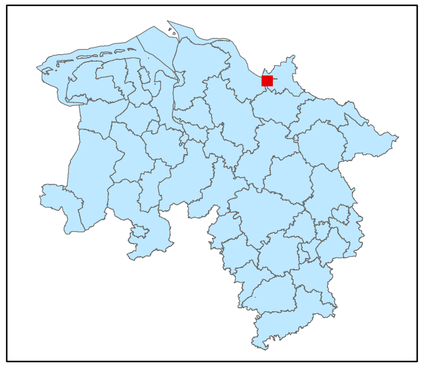

Legende

kohlenstoffreiche Böden

kohlenstoffreiche Böden (Moortreposole)

Landesgrenze

0 0,125 0,25 0,5 0,75 1

Kilometer

Hintergrundkarte:
Amtliche Präsentation 1 : 10 000

Vervielfältigung der Grundlagenkarte nur mit Genehmigung des Herausgebers.
Quellenvermerk:
Auszug aus den Geodaten des Landesamtes für Geoinformation und Landesvermessung Niedersachsen

© 2025 LGLN

© GeoBasis-DE / BKG (2025) CC BY 4.0

Vervielfältigung der Fachinformationen nur mit Genehmigung des ML.

Niedersächsische Verordnung zur Ausweisung von Feuchtgebieten und Mooren als Gebietskulisse nach § 11 Abs. 1 und 4 der GAP-Konditionalitäten-Verordnung

Anlage zu § 1 Abs.1

Detailkarte der kohlenstoffreichen Böden inklusive der Moor-Treposole gem. § 11 Abs. 2 GAPKondV

Blattnummer:	202
Erstellungsdatum:	11.02.2025
Maßstab:	1:10.000

Realisiert durch

Niedersächsisches Ministerium für Ernährung, Landwirtschaft und Verbraucherschutz

SLA

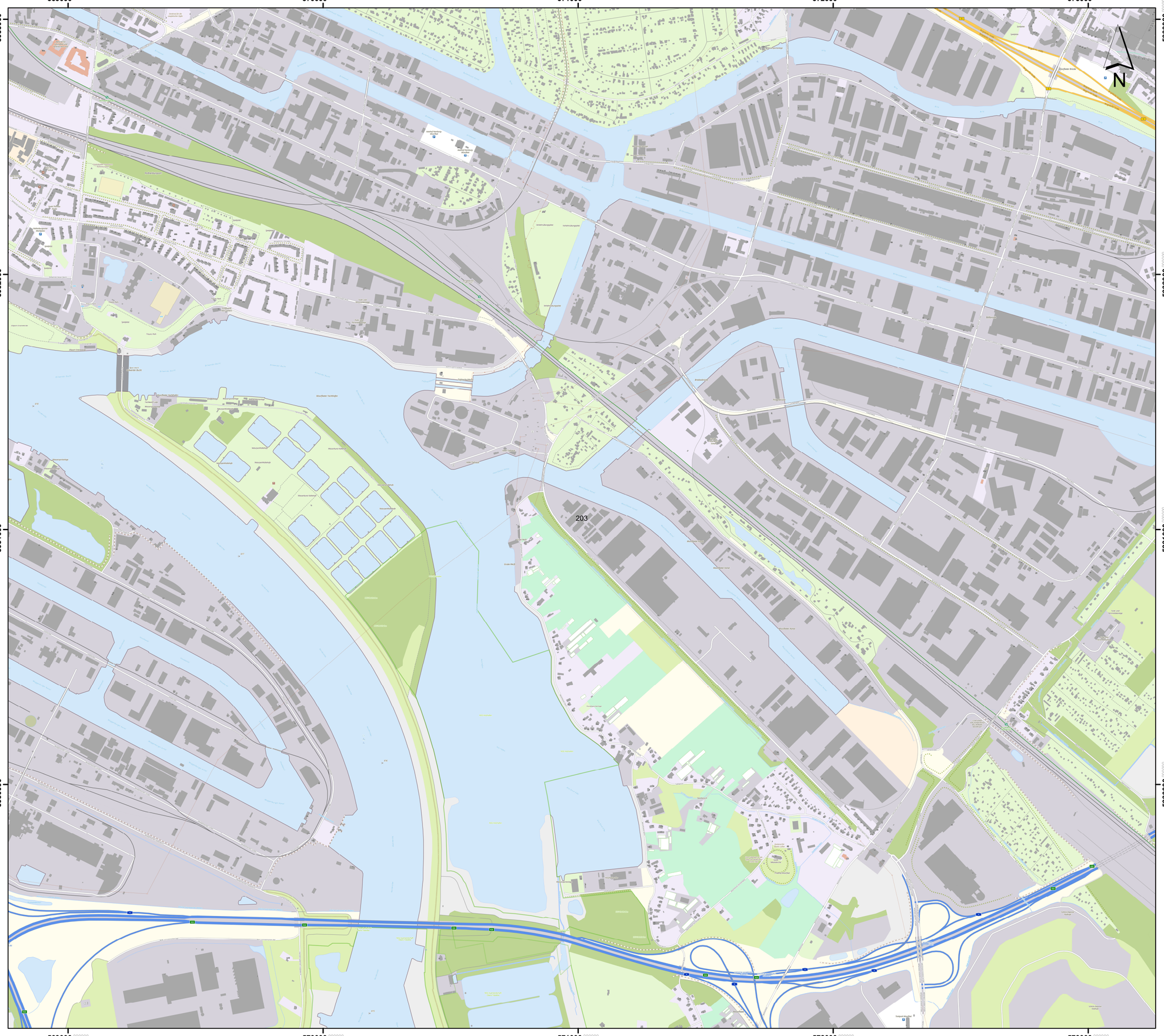

Lageübersicht

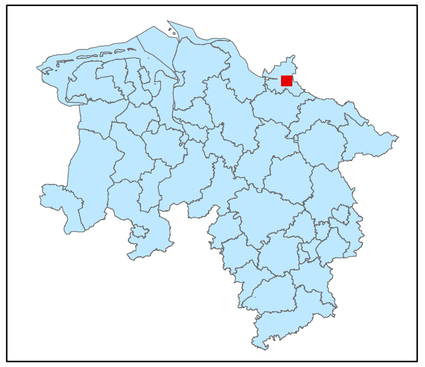

Legende

kohlenstoffreiche Böden

kohlenstoffreiche Böden (Moortreposole)

Landesgrenze

0 0,125 0,25 0,5 0,75 1

Kilometer

Hintergrundkarte:
Amtliche Präsentation 1 : 10 000

Vervielfältigung der Grundlagenkarte nur mit Genehmigung des Herausgebers.
Quellenvermerk:
Auszug aus den Geodaten des Landesamtes für Geoinformation und Landesvermessung Niedersachsen

© 2025 LGLN

© GeoBasis-DE / BKG (2025) CC BY 4.0

Vervielfältigung der Fachinformationen nur mit Genehmigung des ML.

Niedersächsische Verordnung zur Ausweisung von Feuchtgebieten und Mooren als Gebietskulisse nach § 11 Abs. 1 und 4 der GAP-Konditionalitäten-Verordnung

Anlage zu § 1 Abs.1

Detailkarte der kohlenstoffreichen Böden inklusive der Moor-Treposole gem. § 11 Abs. 2 GAPKondV

Blattnummer:	203
Erstellungsdatum:	11.02.2025
Maßstab:	1:10.000

Realisiert durch

Niedersächsisches Ministerium für Ernährung, Landwirtschaft und Verbraucherschutz

SLA

574000 575000 576000 577000

5933000 5932000 5931000 5930000

N

204

Lageübersicht

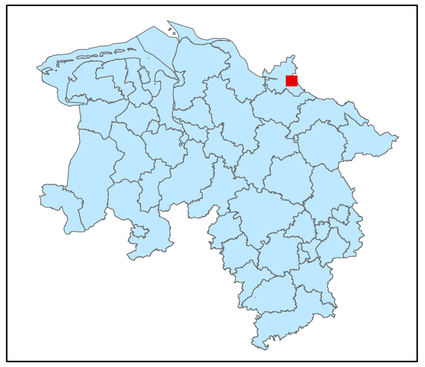

Legende

kohlenstoffreiche Böden

kohlenstoffreiche Böden (Moortreposole)

Landesgrenze

0 0,125 0,25 0,5 0,75 1

Kilometer

Hintergrundkarte:
Amtliche Präsentation 1 : 10 000

Vervielfältigung der Grundlagenkarte nur mit Genehmigung des Herausgebers.
Quellenvermerk:
Auszug aus den Geodaten des Landesamtes für Geoinformation und Landesvermessung Niedersachsen

© 2025 LGLN

© GeoBasis-DE / BKG (2025) CC BY 4.0

Vervielfältigung der Fachinformationen nur mit Genehmigung des ML.

Niedersächsische Verordnung zur Ausweisung von Feuchtgebieten und Mooren als Gebietskulisse nach § 11 Abs. 1 und 4 der GAP-Konditionalitäten-Verordnung

Anlage zu § 1 Abs.1

Detailkarte der kohlenstoffreichen Böden inklusive der Moor-Treposole gem. § 11 Abs. 2 GAPKondV

Blattnummer:	204
Erstellungsdatum:	11.02.2025
Maßstab:	1:10.000

Realisiert durch

Niedersächsisches Ministerium für Ernährung, Landwirtschaft und Verbraucherschutz

SLA

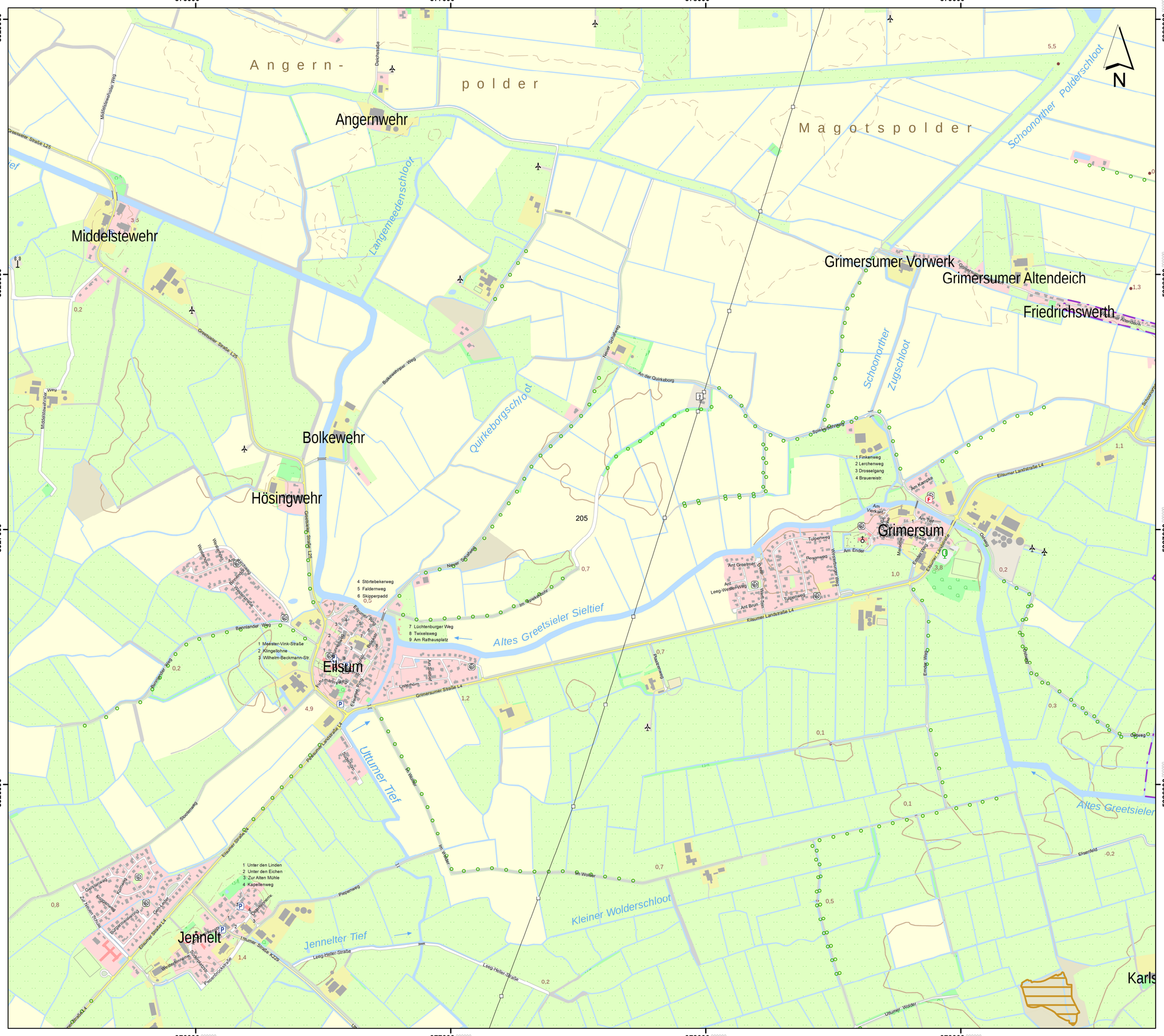

Lageübersicht

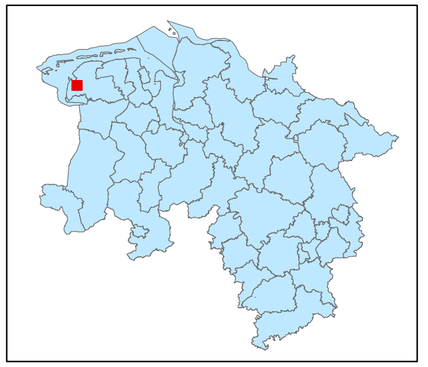

Legende

- kohlenstoffreiche Böden
- kohlenstoffreiche Böden (Moortreposole)
- Landesgrenze

0 0,125 0,25 0,5 0,75 1
Kilometer

Hintergrundkarte:
Amtliche Präsentation 1 : 10 000

Vervielfältigung der Grundlagenkarte nur mit Genehmigung des Herausgebers.
Quellenvermerk:
Auszug aus den Geodaten des Landesamtes für Geoinformation und Landesvermessung Niedersachsen

© 2025 LGLN

© GeoBasis-DE / BKG (2025) CC BY 4.0

Vervielfältigung der Fachinformationen nur mit Genehmigung des ML.

Niedersächsische Verordnung zur Ausweisung von Feuchtgebieten und Mooren als Gebietskulisse nach § 11 Abs. 1 und 4 der GAP-Konditionalitäten-Verordnung

Anlage zu § 1 Abs.1

Detailkarte der kohlenstoffreichen Böden inklusive der Moor-Treposole gem. § 11 Abs. 2 GAPKondV

Blattnummer:	205
Erstellungsdatum:	11.02.2025
Maßstab:	1:10.000

Realisiert durch

Niedersächsisches Ministerium für Ernährung, Landwirtschaft und Verbraucherschutz

SLA

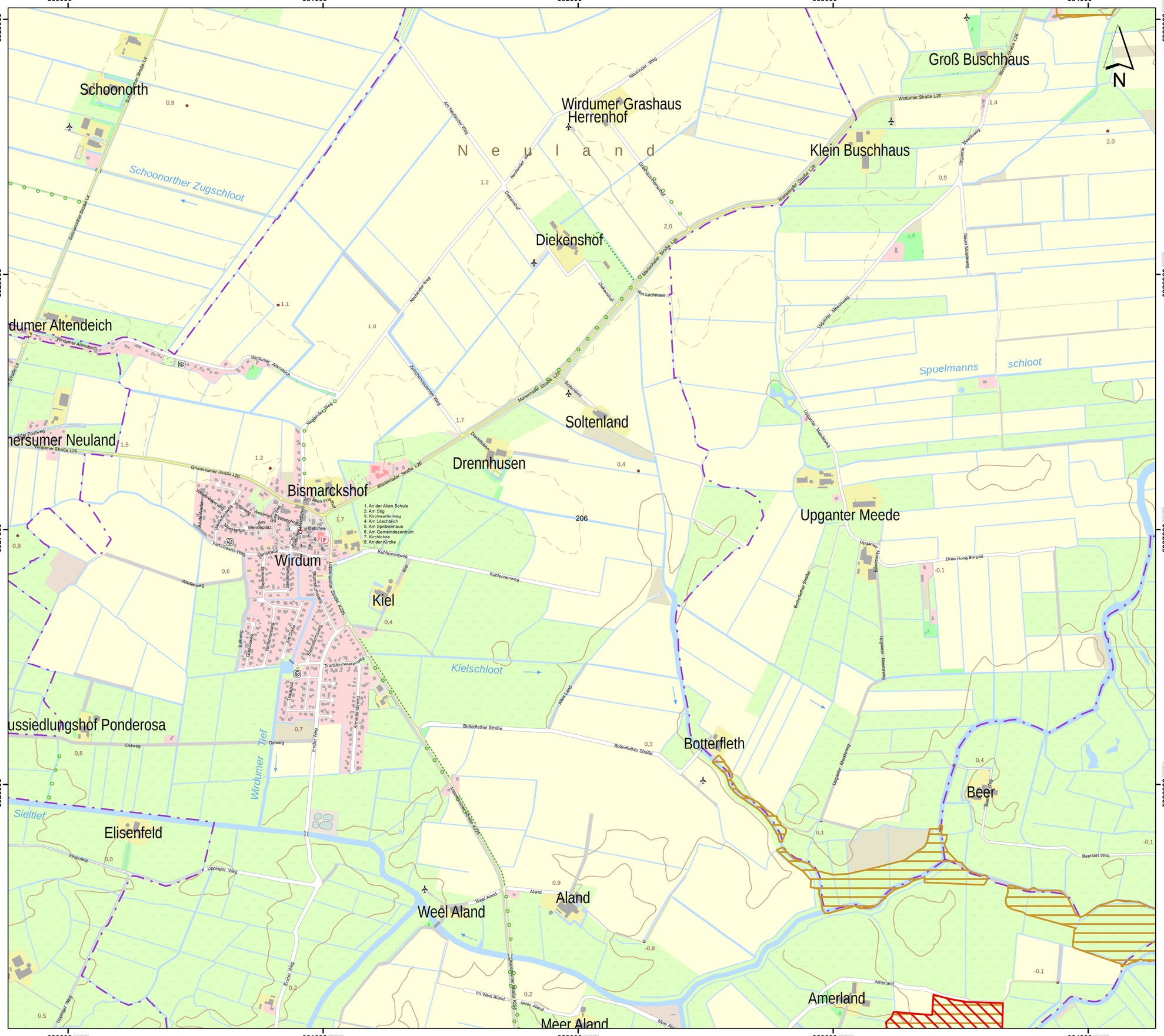
380000
381000
382000
383000
384000
5928000
5927000
5926000
N
N e u l a n d
Schoonorth
Schoonorther Zugschloot
Wirdumer Grashaus
Herrenhof
Diekenshof
Groß Buschhaus
Klein Buschhaus
Upganter Meede
Spoelmanns schloot
dumer Altendeich
hersumer Neuland
Bismarckshof
Drennhusen
Soltenland
Wirdum
Kiel
Kielschloot
ussiedlungshof Ponderosa
Wirdumer Tief
Elisenfeld
Sieltief
Botterfleth
Beer
Weel Aland
Aland
Amerland
Meer Aland
Neulander Weg
Am Neulander Weg
Wirdumer Straße L26
Marienhafer Straße L26
Upganter Meedeweg
Nauer Meedeweg
Am Lachmeer
Neugander Weg
Zwischenmeerweg
Drennhuser Straße
Am Alten Friedhof
Kuhlennenweg
Warfenweg
Dorfstraße
Lippingsumer Straße K225
Transformatorenweg
Ostweg
Ender Weg
Uppinger Weg
Botterflether Straße
Meer Aland
Im Weel Aland
Beerster Weg
Wirdumer Altendeich
Elisenfeld
Grimersumer Straße L26
Schoonorther Straße L4
Schloßland
Aland
Am Lachmeer
Am Stig
Am Loschhörn
Am Spritzenhaus
Am Gemeindezentrum
Am Kirchhof
Am Wendeplatz
Meisterturn
Dorfstraße
Kirchwarfenweg
Wirdumer Straße
Fiet Oassen-Weg
Am Dorfe
Stoandiekmeerweg
Hellerweg
Gretjeweg
Buhrweg
Trockjud
Ammenlandsweg
Ostwarfen
Westwarfen
Am Stig
Am Loschhörn
Am Spritzenhaus
Am Gemeindezentrum
Am Kirchhof
Am Wendeplatz
Meisterturn
Dorfstraße
Kirchwarfenweg
Wirdumer Straße
Fiet Oassen-Weg
Warfenweg
Kuhlennenweg
Kiel
Lippingsumer Straße K225
Transformatorenweg
Ostweg
Ender Weg
Uppinger Weg
Botterflether Straße
Meer Aland
Im Weel Aland
Beerster Weg
Wirdumer Altendeich
Elisenfeld
Grimersumer Straße L26
Schoonorther Straße L4
Schloßland
Aland
Am Lachmeer
Am Alten Friedhof
Kuhlennenweg
Warfenweg
Dorfstraße

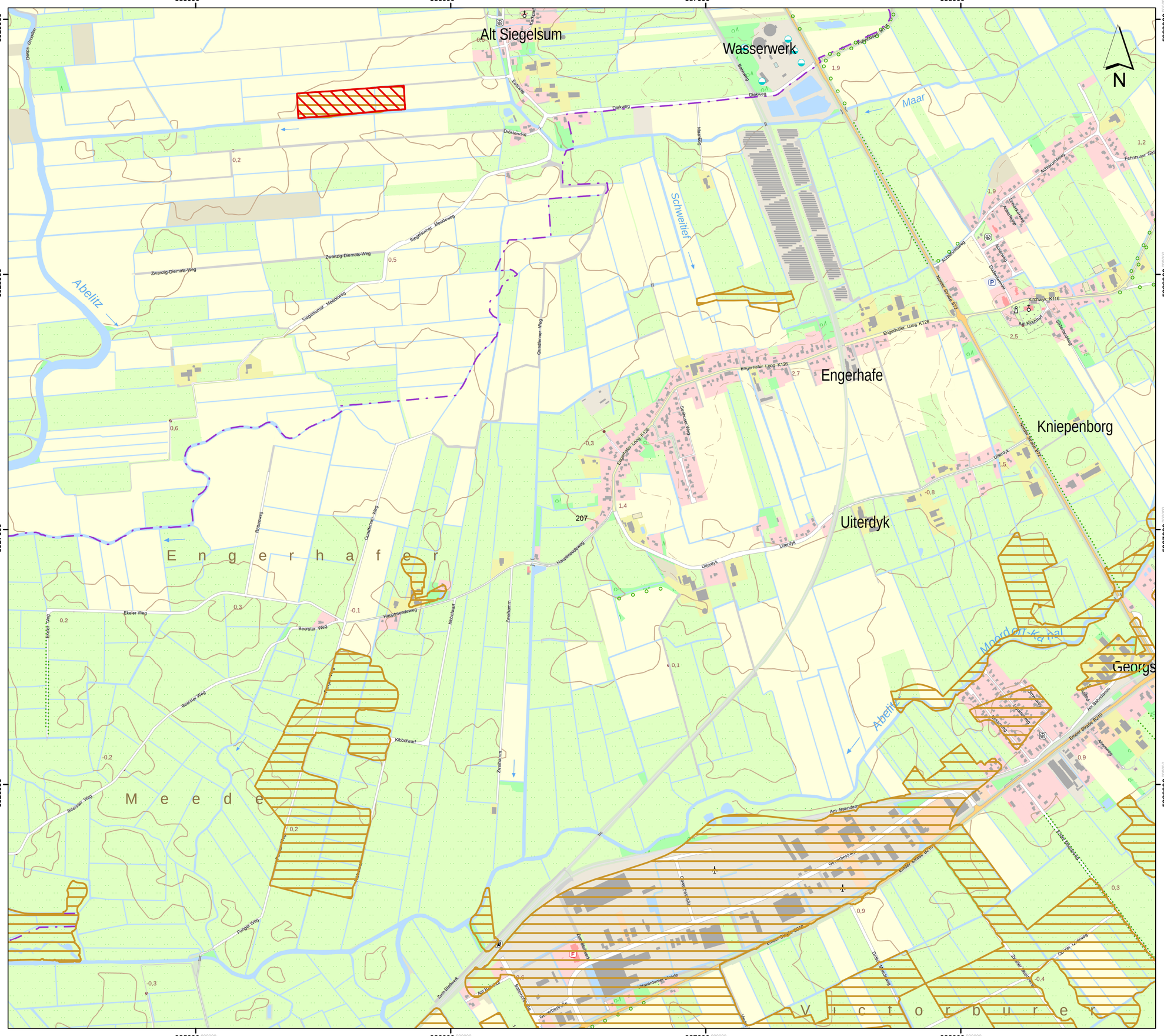
385000
386000
387000
388000
5928000
5927000
5926000
Alt Siegelsum
Wasserwerk
Engerhafe
Kniepenborg
Uiterdyk
Georgs
Abelitz
Schweitier
Maar
Moordorf-Kanal
Siegelsumer Meedeweg
Zwanzig-Diemats-Weg
Engerhafer Loog K126
Nesser Straße B72
Emder Straße B210
Uiterdyker Weg
Hauptmeedeweg
Beerster Weg
Ekeler Weg
Kibbelwarf
Zwalhamm
Am Bahndamm
Ulmenstraße
Kirchweg
Kirchhof
Ackerstraße
Dorfstraße
Schulstraße
Ostfehnstraße
Ostfehnkanal
Ulmenstraße
Ostfehnweg
Ostfehnhafen
Ostfehnmeer
Ostfehnmeerweg
Ostfehnmeerstraße
Ostfehnmeerhafen
Ostfehnmeerhafenstraße
Ostfehnmeerhafenweg

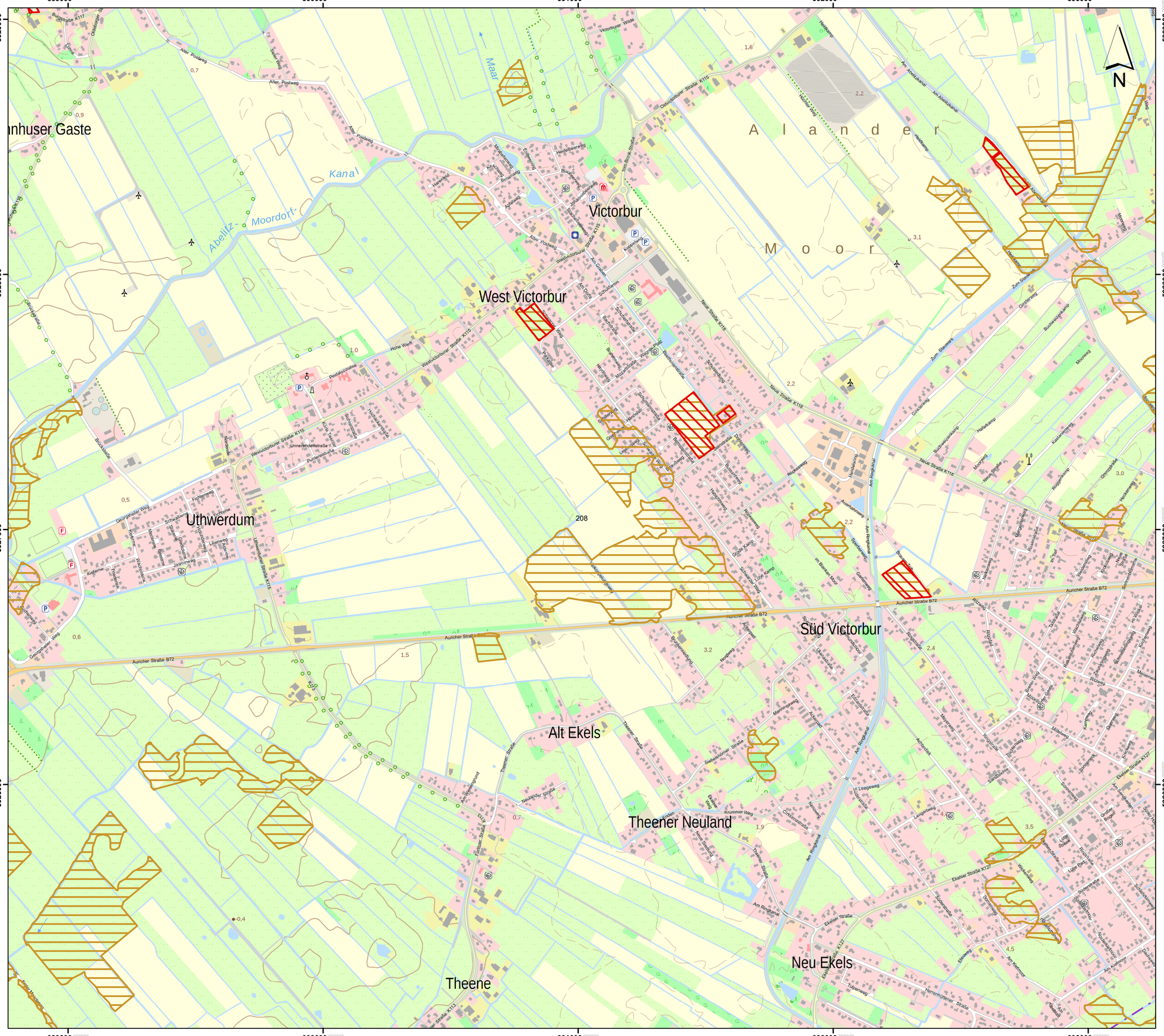

Lageübersicht

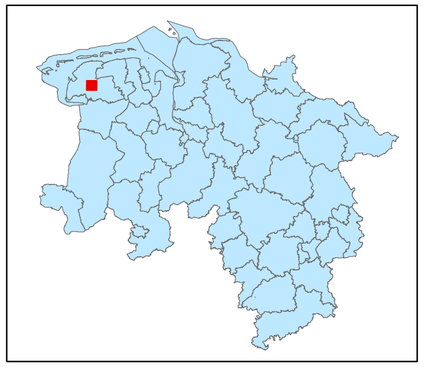

Legende

kohlenstoffreiche Böden

kohlenstoffreiche Böden (Moortreposole)

Landesgrenze

0 0,125 0,25 0,5 0,75 1

Kilometer

Hintergrundkarte:
Amtliche Präsentation 1 : 10 000

Vervielfältigung der Grundlagenkarte nur mit Genehmigung des Herausgebers.
Quellenvermerk:
Auszug aus den Geodaten des Landesamtes für Geoinformation und Landesvermessung Niedersachsen

© 2025 LGLN

© GeoBasis-DE / BKG (2025) CC BY 4.0

Vervielfältigung der Fachinformationen nur mit Genehmigung des ML.

Niedersächsische Verordnung zur Ausweisung von Feuchtgebieten und Mooren als Gebietskulisse nach § 11 Abs. 1 und 4 der GAP-Konditionalitäten-Verordnung

Anlage zu § 1 Abs.1

Detailkarte der kohlenstoffreichen Böden inklusive der Moor-Treposole gem. § 11 Abs. 2 GAPKondV

Blattnummer:	208
Erstellungsdatum:	11.02.2025
Maßstab:	1:10.000

Realisiert durch

Niedersächsisches Ministerium für Ernährung, Landwirtschaft und Verbraucherschutz

SLA

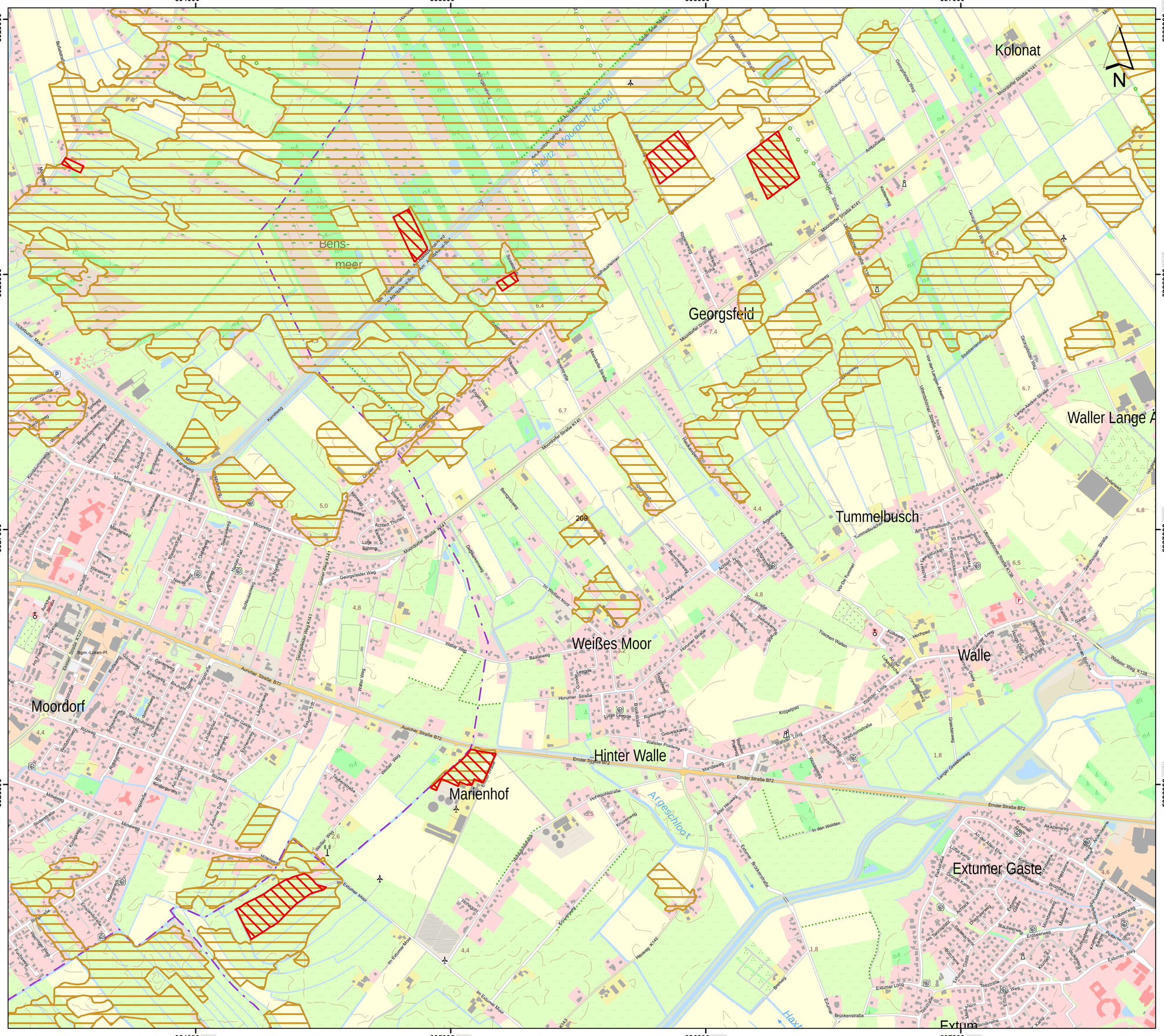

Lageübersicht

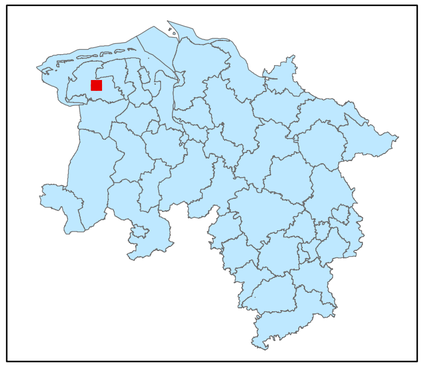

Legende

kohlenstoffreiche Böden

kohlenstoffreiche Böden (Moortreposole)

Landesgrenze

0 0,125 0,25 0,5 0,75 1

Kilometer

Hintergrundkarte:
Amtliche Präsentation 1 : 10 000

Vervielfältigung der Grundlagenkarte nur mit Genehmigung des Herausgebers.
Quellenvermerk:
Auszug aus den Geodaten des Landesamtes für Geoinformation und Landesvermessung Niedersachsen

© 2025 LGLN

© GeoBasis-DE / BKG (2025) CC BY 4.0

Vervielfältigung der Fachinformationen nur mit Genehmigung des ML.

Niedersächsische Verordnung zur Ausweisung von Feuchtgebieten und Mooren als Gebietskulisse nach § 11 Abs. 1 und 4 der GAP-Konditionalitäten-Verordnung

Anlage zu § 1 Abs.1

Detailkarte der kohlenstoffreichen Böden inklusive der Moor-Treposole gem. § 11 Abs. 2 GAPKondV

Blattnummer:	209
Erstellungsdatum:	11.02.2025
Maßstab:	1:10.000

Realisiert durch

Niedersächsisches Ministerium für Ernährung, Landwirtschaft und Verbraucherschutz

SLA

Lageübersicht

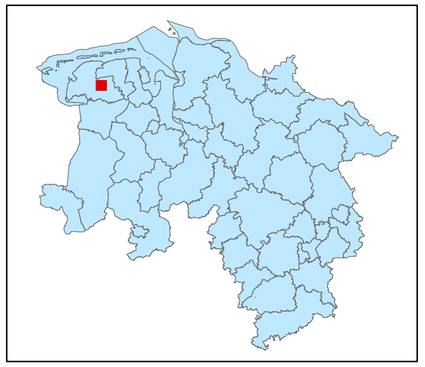

Legende

kohlenstoffreiche Böden

kohlenstoffreiche Böden (Moortreposole)

Landesgrenze

0 0,125 0,25 0,5 0,75 1

Kilometer

Hintergrundkarte:
Amtliche Präsentation 1 : 10 000

Vervielfältigung der Grundlagenkarte nur mit Genehmigung des Herausgebers.
Quellenvermerk:
Auszug aus den Geodaten des Landesamtes für Geoinformation und Landesvermessung Niedersachsen

© 2025 LGLN

© GeoBasis-DE / BKG (2025) CC BY 4.0

Vervielfältigung der Fachinformationen nur mit Genehmigung des ML.

Niedersächsische Verordnung zur Ausweisung von Feuchtgebieten und Mooren als Gebietskulisse nach § 11 Abs. 1 und 4 der GAP-Konditionalitäten-Verordnung

Anlage zu § 1 Abs.1

Detailkarte der kohlenstoffreichen Böden inklusive der Moor-Treposole gem. § 11 Abs. 2 GAPKondV

Blattnummer:	210
Erstellungsdatum:	11.02.2025
Maßstab:	1:10.000

Realisiert durch

Niedersächsisches Ministerium für Ernährung, Landwirtschaft und Verbraucherschutz

SLA

403000 404000 405000 406000

5928000 5927000 5926000

Neu Wallinghausener Schloot

See-

höchte

Neu Wallinghausen

Oster Egels

Westermoor

Forsthaus Egels

Lageübersicht

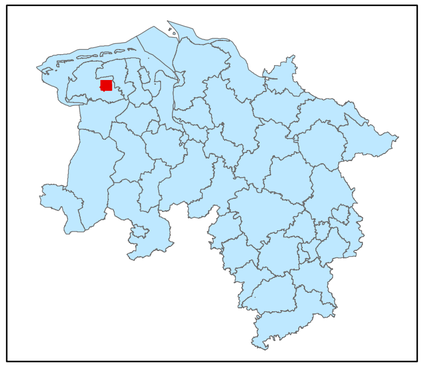

Legende

kohlenstoffreiche Böden

kohlenstoffreiche Böden (Moortreposole)

Landesgrenze

0 0,125 0,25 0,5 0,75 1

Kilometer

Hintergrundkarte:
Amtliche Präsentation 1 : 10 000

Vervielfältigung der Grundlagenkarte nur mit Genehmigung des Herausgebers.
Quellenvermerk:
Auszug aus den Geodaten des Landesamtes für Geoinformation und Landesvermessung Niedersachsen

© 2025 LGLN

© GeoBasis-DE / BKG (2025) CC BY 4.0

Vervielfältigung der Fachinformationen nur mit Genehmigung des ML.

Niedersächsische Verordnung zur Ausweisung von Feuchtgebieten und Mooren als Gebietskulisse nach § 11 Abs. 1 und 4 der GAP-Konditionalitäten-Verordnung

Anlage zu § 1 Abs.1

Detailkarte der kohlenstoffreichen Böden inklusive der Moor-Treposole gem. § 11 Abs. 2 GAPKondV

Blattnummer:	211
Erstellungsdatum:	11.02.2025
Maßstab:	1:10.000

Realisiert durch

Niedersächsisches Ministerium für Ernährung, Landwirtschaft und Verbraucherschutz

SLA

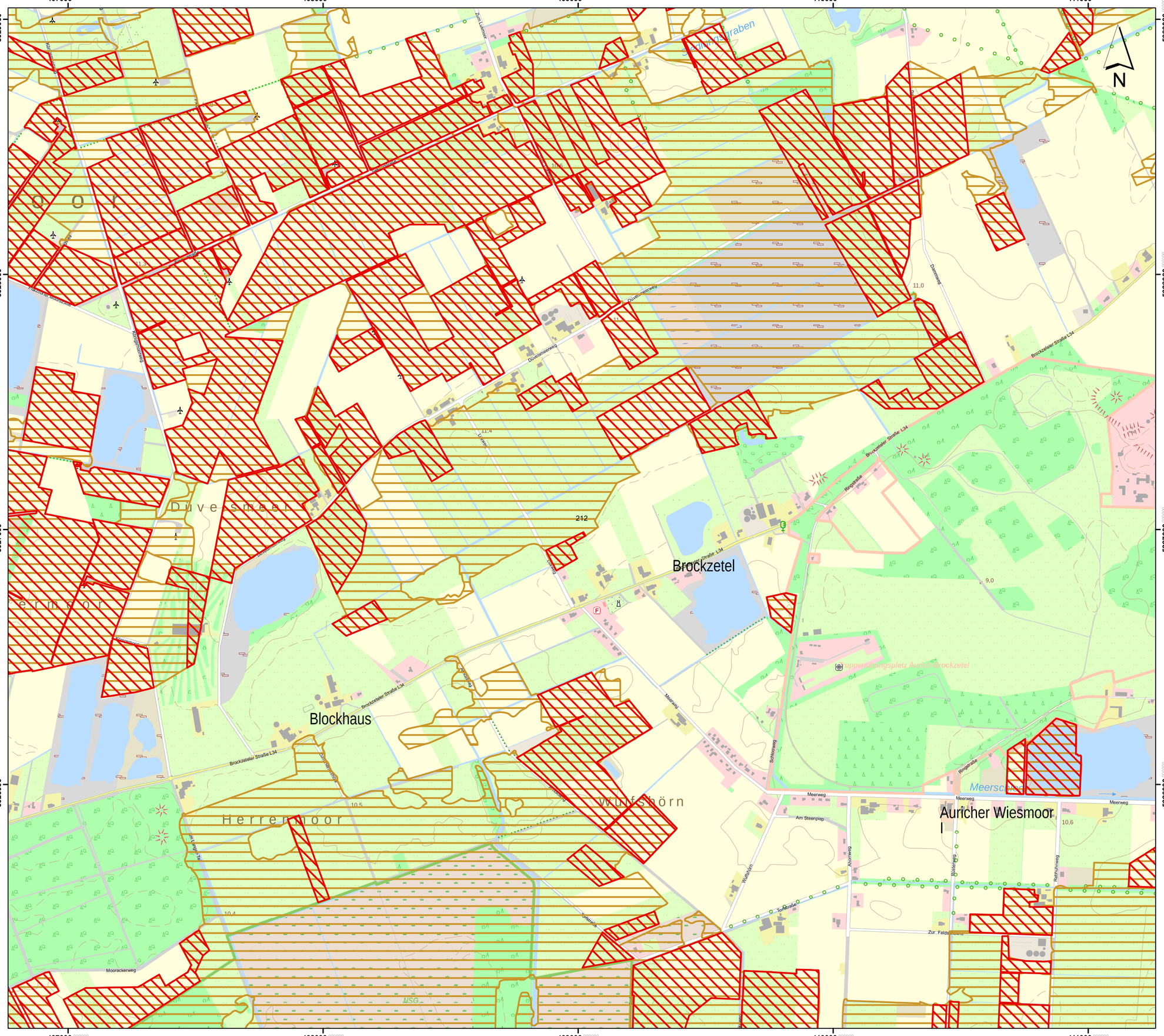

Lageübersicht

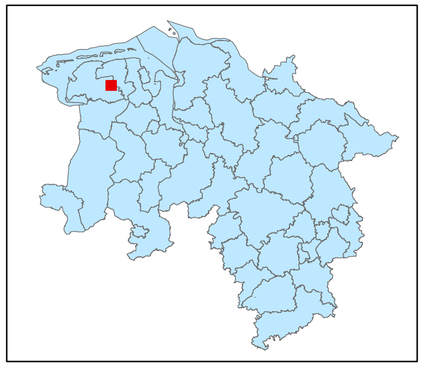

Legende

- kohlenstoffreiche Böden
- kohlenstoffreiche Böden (Moortreposole)
- Landesgrenze

0 0,125 0,25 0,5 0,75 1

Kilometer

Hintergrundkarte:
Amtliche Präsentation 1 : 10 000

Vervielfältigung der Grundlagenkarte nur mit Genehmigung des Herausgebers.
Quellenvermerk:
Auszug aus den Geodaten des Landesamtes für Geoinformation und Landesvermessung Niedersachsen

© 2025 LGLN

© GeoBasis-DE / BKG (2025) CC BY 4.0

Vervielfältigung der Fachinformationen nur mit Genehmigung des ML.

Niedersächsische Verordnung zur Ausweisung von Feuchtgebieten und Mooren als Gebietskulisse nach § 11 Abs. 1 und 4 der GAP-Konditionalitäten-Verordnung

Anlage zu § 1 Abs.1

Detailkarte der kohlenstoffreichen Böden inklusive der Moor-Treposole gem. § 11 Abs. 2 GAPKondV

Blattnummer:	212
Erstellungsdatum:	11.02.2025
Maßstab:	1:10.000

Realisiert durch

Niedersächsisches Ministerium für Ernährung, Landwirtschaft und Verbraucherschutz

SLA

412000 413000 414000 415000

5929000 5928000 5927000 5926000

Hohefeld

Schultenhausen

Neu Wiesedermeer

Wiesedermeer

Klein Wiesedermeer

Kabelgraben

Neu Kalltrunger Zug

Colnrunger Straße K28

Blockzeller Straße K124

Hohefeld K49

Müggenkruger Straße K49

Müggenkruger Straße K41

Poggenfehner Straße

Grenzweg

Moorweg

Schultenhausener Straße

Schultenhausener Straße K41

Zum Kanal K124

Ringstraße

Wiesedermeer Straße L34

Radarstraße L34

Wiesedermeer Hauptstraße L12

Urschützer Straße L34

Neuer Weg

Kirchhofsweg

Kirchhofsdelmaer Weg

Klein-Wiesedermeerer Weg

Wiesedermeerer Hochmoorweg

Birkenweg

Kuckucksweg

Dorfstraße

Lerchenstraße

Schulstraße

Am Esch

Garrelsstraße

Bahnhofstraße

Ulpfad

Raiffeisenweg

Eichenweg

Wiesedermeerschloot

MSC

10,9 10,5 11,4 10,6 10,1 9,7 9,2 8,1 8,2 8,9 8,7 8,6 9,1 9,5 8,9 10,3 10,2 11,0 11,5 11,8 10,7 9,6 9,3 0,2

213

N

Lageübersicht

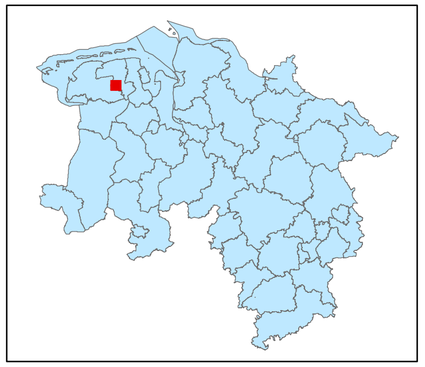

Legende

kohlenstoffreiche Böden

kohlenstoffreiche Böden (Moortreposole)

Landesgrenze

0 0,125 0,25 0,5 0,75 1

Kilometer

Hintergrundkarte:
Amtliche Präsentation 1 : 10 000

Vervielfältigung der Grundlagenkarte nur mit Genehmigung des Herausgebers.
Quellenvermerk:
Auszug aus den Geodaten des Landesamtes für Geoinformation und Landesvermessung Niedersachsen

© 2025 LGLN

© GeoBasis-DE / BKG (2025) CC BY 4.0

Vervielfältigung der Fachinformationen nur mit Genehmigung des ML.

Niedersächsische Verordnung zur Ausweisung von Feuchtgebieten und Mooren als Gebietskulisse nach § 11 Abs. 1 und 4 der GAP-Konditionalitäten-Verordnung

Anlage zu § 1 Abs.1

Detailkarte der kohlenstoffreichen Böden inklusive der Moor-Treposole gem. § 11 Abs. 2 GAPKondV

Blattnummer:	213
Erstellungsdatum:	11.02.2025
Maßstab:	1:10.000

Realisiert durch

Niedersächsisches Ministerium für Ernährung, Landwirtschaft und Verbraucherschutz

SLA

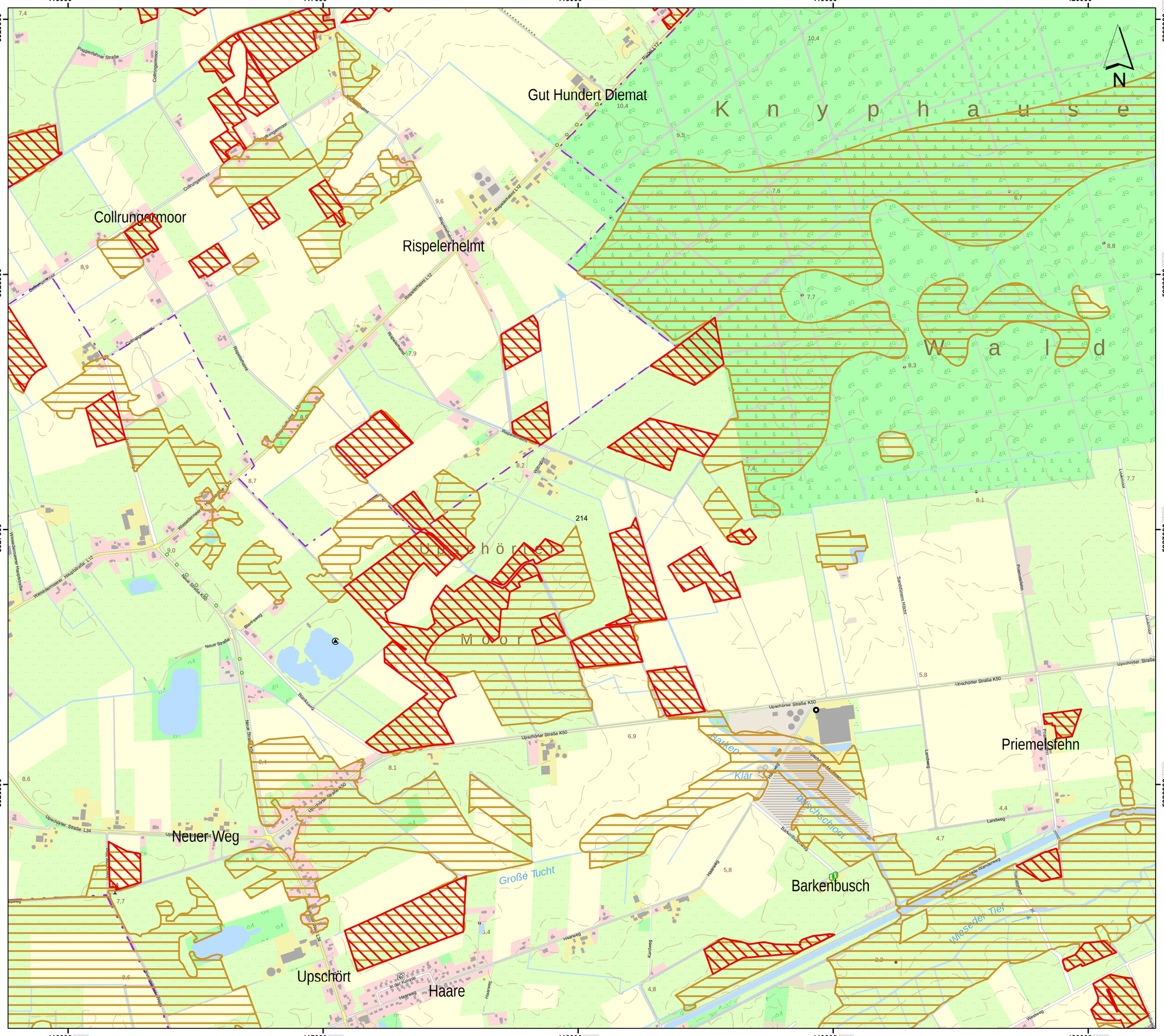

Lageübersicht

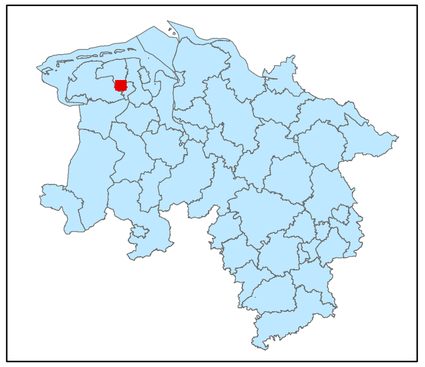

Legende

- kohlenstoffreiche Böden
- kohlenstoffreiche Böden (Moortreposole)
- Landesgrenze

0 0,125 0,25 0,5 0,75 1

Kilometer

Hintergrundkarte:
Amtliche Präsentation 1 : 10 000

Vervielfältigung der Grundlagenkarte nur mit Genehmigung des Herausgebers.
Quellenvermerk:
Auszug aus den Geodaten des Landesamtes für Geoinformation und Landesvermessung Niedersachsen

© 2025 LGLN

© GeoBasis-DE / BKG (2025) CC BY 4.0

Vervielfältigung der Fachinformationen nur mit Genehmigung des ML.

Niedersächsische Verordnung zur Ausweisung von Feuchtgebieten und Mooren als Gebietskulisse nach § 11 Abs. 1 und 4 der GAP-Konditionalitäten-Verordnung

Anlage zu § 1 Abs.1

Detailkarte der kohlenstoffreichen Böden inklusive der Moor-Treposole gem. § 11 Abs. 2 GAPKondV

Blattnummer:	214
Erstellungsdatum:	11.02.2025
Maßstab:	1:10.000

Realisiert durch

Niedersächsisches Ministerium für Ernährung, Landwirtschaft und Verbraucherschutz

SLA

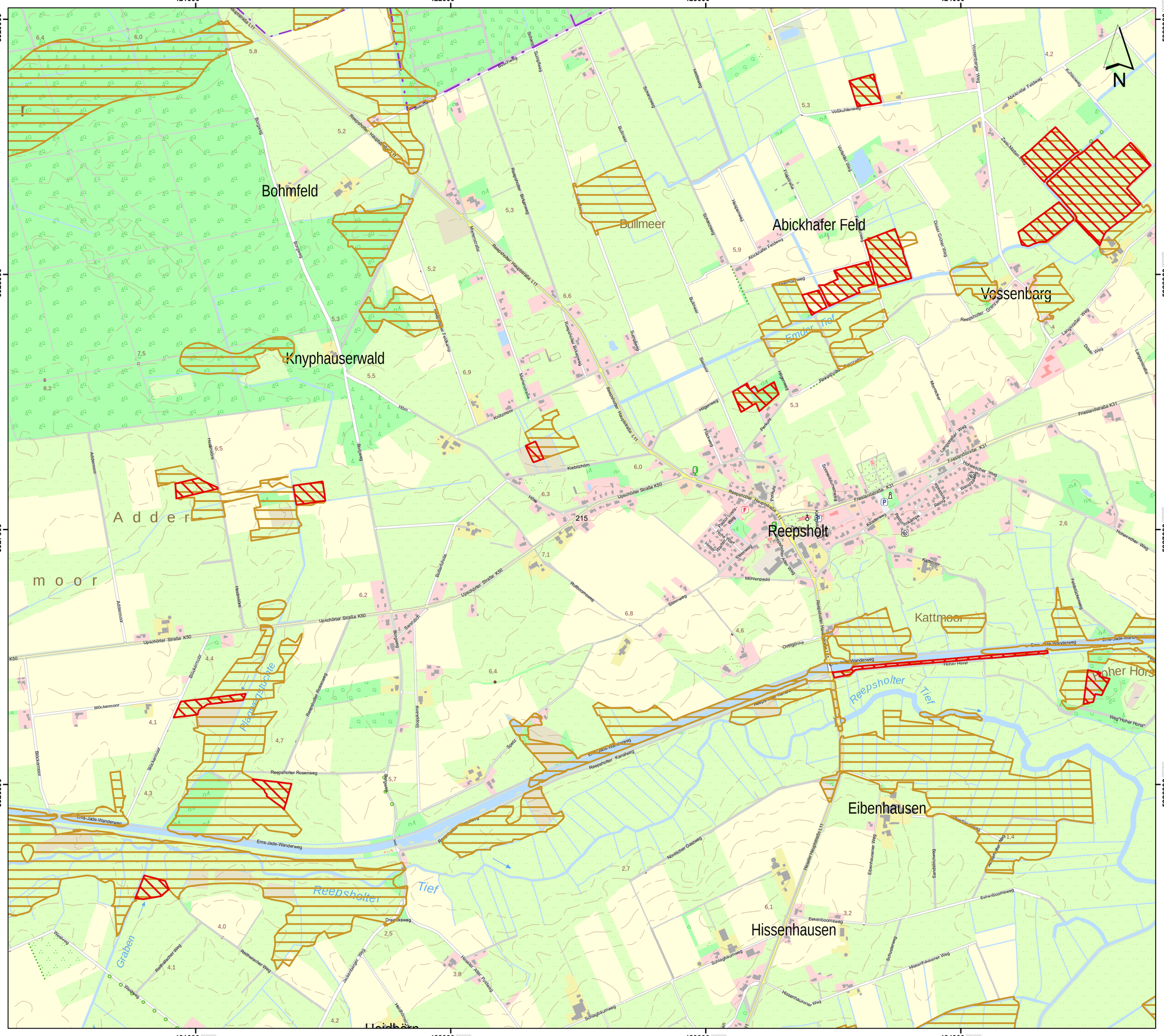

Hintergrundkarte:
Amtliche Präsentation 1 : 10 000

Vervielfältigung der Grundlagenkarte nur mit Genehmigung des Herausgebers.
Quellenvermerk:
Auszug aus den Geodaten des Landesamtes für Geoinformation und Landesvermessung Niedersachsen

© 2025 LGLN

© GeoBasis-DE / BKG (2025) CC BY 4.0

Vervielfältigung der Fachinformationen nur mit Genehmigung des ML.

Niedersächsische Verordnung zur Ausweisung von Feuchtgebieten und Mooren als Gebietskulisse nach § 11 Abs. 1 und 4 der GAP-Konditionalitäten-Verordnung

Anlage zu § 1 Abs.1

Detailkarte der kohlenstoffreichen Böden inklusive der Moor-Treposole gem. § 11 Abs. 2 GAPKondV

Blattnummer:	215
Erstellungsdatum:	11.02.2025
Maßstab:	1:10.000

Realisiert durch

Niedersächsisches Ministerium für Ernährung, Landwirtschaft und Verbraucherschutz

SLA

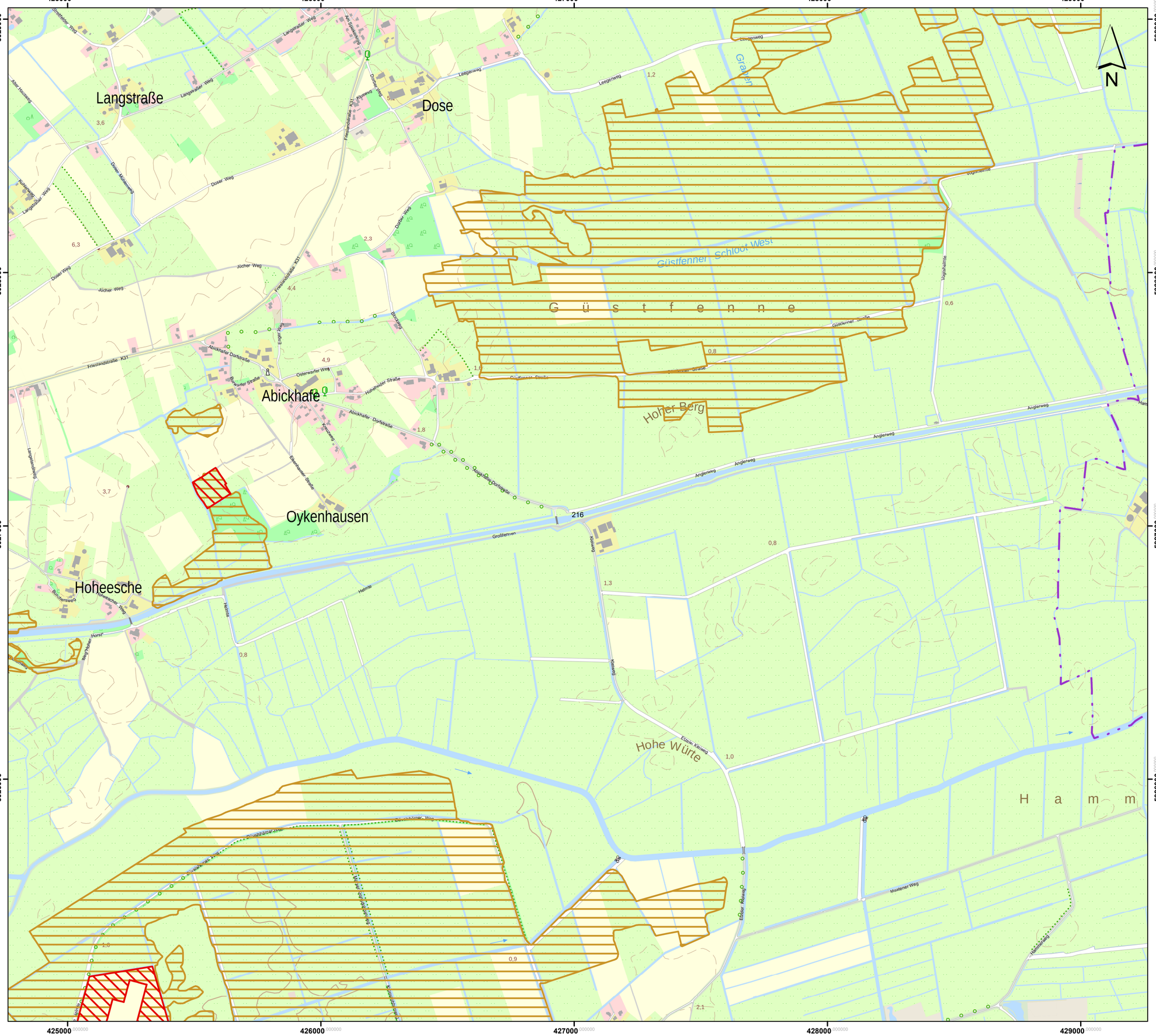

Lageübersicht

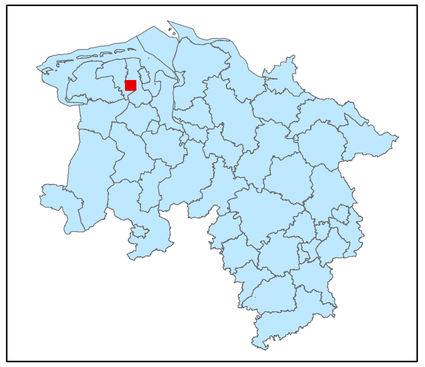

Legende

- kohlenstoffreiche Böden
- kohlenstoffreiche Böden (Moortreposole)
- Landesgrenze

0 0,125 0,25 0,5 0,75 1

Kilometer

Hintergrundkarte:
Amtliche Präsentation 1 : 10 000

Vervielfältigung der Grundlagenkarte nur mit Genehmigung des Herausgebers.
Quellenvermerk:
Auszug aus den Geodaten des Landesamtes für Geoinformation und Landesvermessung Niedersachsen

© 2025 LGLN

© GeoBasis-DE / BKG (2025) CC BY 4.0

Vervielfältigung der Fachinformationen nur mit Genehmigung des ML.

Niedersächsische Verordnung zur Ausweisung von Feuchtgebieten und Mooren als Gebietskulisse nach § 11 Abs. 1 und 4 der GAP-Konditionalitäten-Verordnung

Anlage zu § 1 Abs.1

Detailkarte der kohlenstoffreichen Böden inklusive der Moor-Treposole gem. § 11 Abs. 2 GAPKondV

Blattnummer:	216
Erstellungsdatum:	11.02.2025
Maßstab:	1:10.000

Realisiert durch

Niedersächsisches Ministerium für Ernährung, Landwirtschaft und Verbraucherschutz

SLA

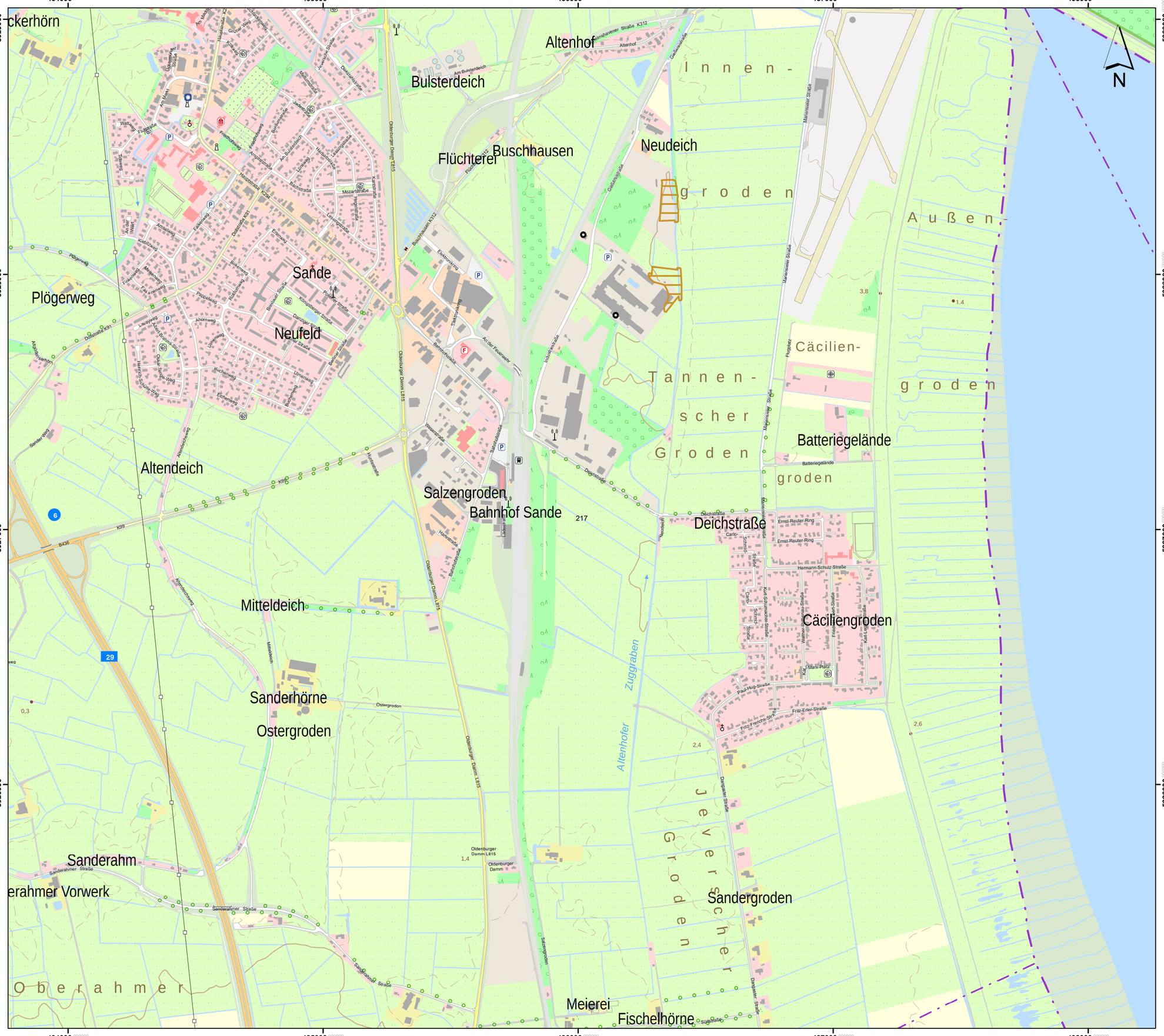

Lageübersicht

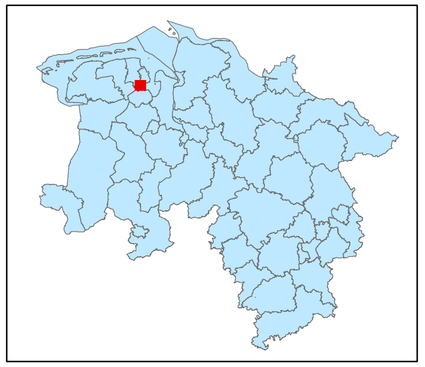

Legende

- kohlenstoffreiche Böden
- kohlenstoffreiche Böden (Moortreposole)
- Landesgrenze

0 0,125 0,25 0,5 0,75 1

Kilometer

Hintergrundkarte:
Amtliche Präsentation 1 : 10 000

Vervielfältigung der Grundlagenkarte nur mit Genehmigung des Herausgebers.
Quellenvermerk:
Auszug aus den Geodaten des Landesamtes für Geoinformation und Landesvermessung Niedersachsen

© 2025 LGLN

© GeoBasis-DE / BKG (2025) CC BY 4.0

Vervielfältigung der Fachinformationen nur mit Genehmigung des ML.

Niedersächsische Verordnung zur Ausweisung von Feuchtgebieten und Mooren als Gebietskulisse nach § 11 Abs. 1 und 4 der GAP-Konditionalitäten-Verordnung

Anlage zu § 1 Abs.1

Detailkarte der kohlenstoffreichen Böden inklusive der Moor-Treposole gem. § 11 Abs. 2 GAPKondV

Blattnummer:	217
Erstellungsdatum:	11.02.2025
Maßstab:	1:10.000

Realisiert durch

Niedersächsisches Ministerium für Ernährung, Landwirtschaft und Verbraucherschutz

SLA

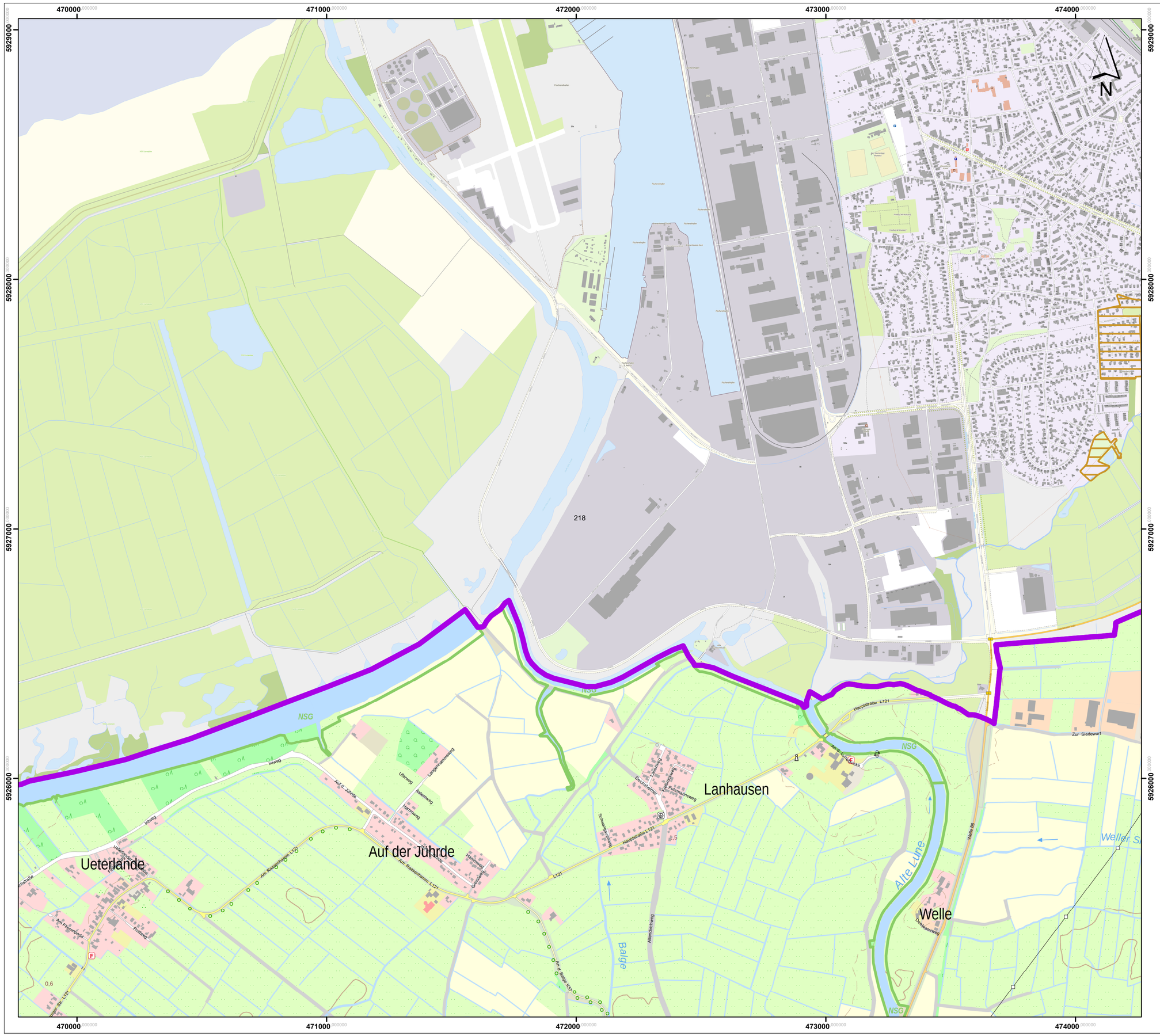

Lageübersicht

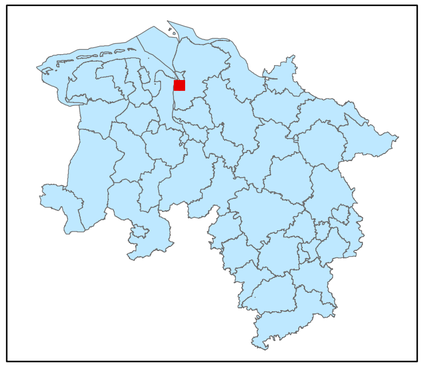

Legende

kohlenstoffreiche Böden

kohlenstoffreiche Böden (Moortreposole)

Landesgrenze

0 0,125 0,25 0,5 0,75 1

Kilometer

Hintergrundkarte:
Amtliche Präsentation 1 : 10 000

Vervielfältigung der Grundlagenkarte nur mit Genehmigung des Herausgebers.
Quellenvermerk:
Auszug aus den Geodaten des Landesamtes für Geoinformation und Landesvermessung Niedersachsen

© 2025 LGLN

© GeoBasis-DE / BKG (2025) CC BY 4.0

Vervielfältigung der Fachinformationen nur mit Genehmigung des ML.

Niedersächsische Verordnung zur Ausweisung von Feuchtgebieten und Mooren als Gebietskulisse nach § 11 Abs. 1 und 4 der GAP-Konditionalitäten-Verordnung

Anlage zu § 1 Abs.1

Detailkarte der kohlenstoffreichen Böden inklusive der Moor-Treposole gem. § 11 Abs. 2 GAPKondV

Blattnummer:	218
Erstellungsdatum:	11.02.2025
Maßstab:	1:10.000

Realisiert durch

Niedersächsisches Ministerium für Ernährung, Landwirtschaft und Verbraucherschutz

SLA

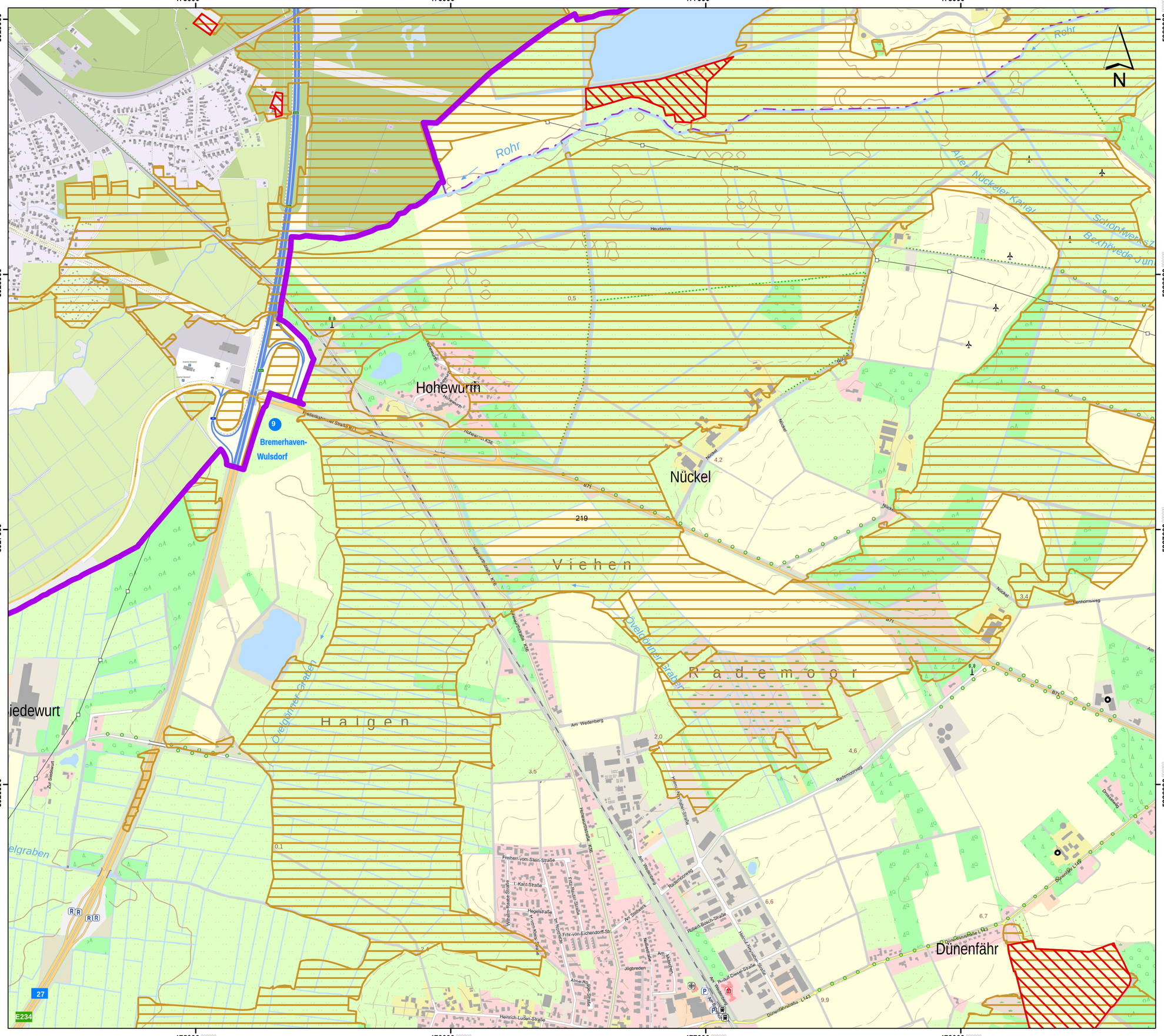

Lageübersicht

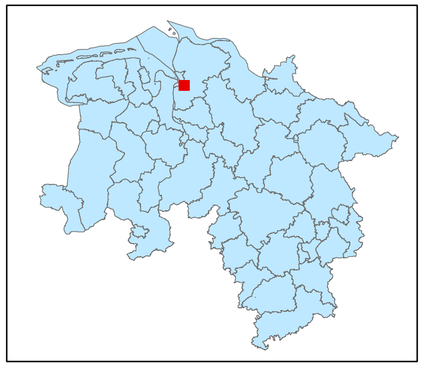

Legende

kohlenstoffreiche Böden

kohlenstoffreiche Böden (Moortreposole)

Landesgrenze

0 0,125 0,25 0,5 0,75 1

Kilometer

Hintergrundkarte:
Amtliche Präsentation 1 : 10 000

Vervielfältigung der Grundlagenkarte nur mit Genehmigung des Herausgebers.
Quellenvermerk:
Auszug aus den Geodaten des Landesamtes für Geoinformation und Landesvermessung Niedersachsen

© 2025 LGLN

© GeoBasis-DE / BKG (2025) CC BY 4.0

Vervielfältigung der Fachinformationen nur mit Genehmigung des ML.

Niedersächsische Verordnung zur Ausweisung von Feuchtgebieten und Mooren als Gebietskulisse nach § 11 Abs. 1 und 4 der GAP-Konditionalitäten-Verordnung

Anlage zu § 1 Abs.1

Detailkarte der kohlenstoffreichen Böden inklusive der Moor-Treposole gem. § 11 Abs. 2 GAPKondV

Blattnummer:	219
Erstellungsdatum:	11.02.2025
Maßstab:	1:10.000

Realisiert durch

Niedersächsisches Ministerium für Ernährung, Landwirtschaft und Verbraucherschutz

SLA

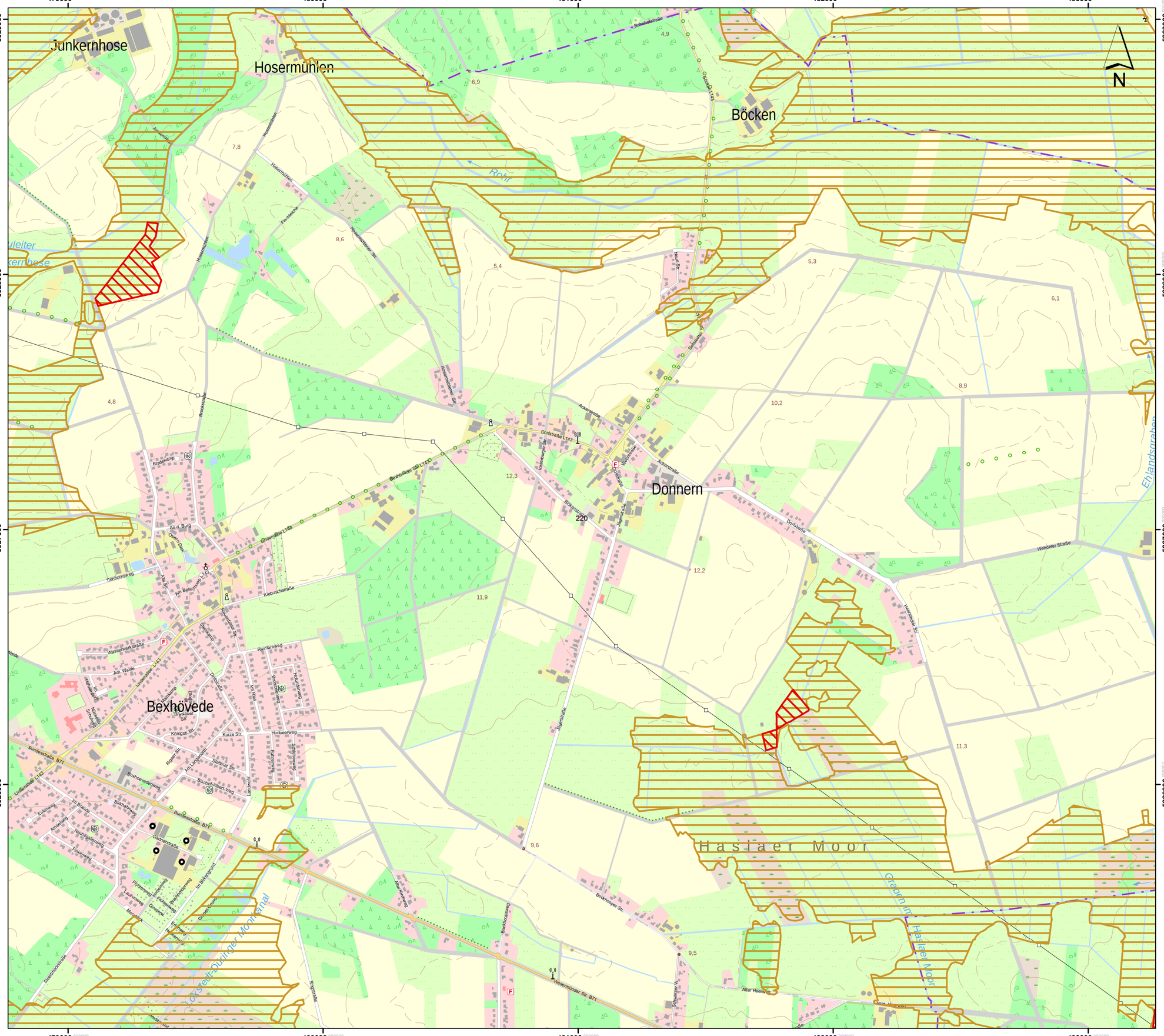
Junkernhose
Hosermühlen
Böcken
Donnern
Bexhövede
Hasłaer Moor
Rohr
Ehlandsgraben
Bokeloh L143
Bokeloher Straße
Hosermühlen
Hosermühlener Str.
Fischteiche
Brockstraße
Dorfstraße L143
Ackerstraße
Kirchstraße
Neue Str.
Schulstraße
Bokeloher Str.
Bokeloher SP L143
Ohsener Dwar
Tiefhorseweg
Klebuschstraße
Am Walde
Hodenhäuser Str.
Steinfeld
Rainfarnweg
Brockmannsweg
Dreibusstraße
Im Tal
Heuerweg
Himbeerweg
Kurze Str.
Königsb. Str.
Rosen Str.
Steintor Str.
Am Langenort
Bruchfurt-Albert-Weg
Landwehr
Schafgarbenweg
Bundesstraße B71
Landesstraße L143
Bushoevederweg
Brahmsweg
Eulenweg
Amselweg
Im Brande
Nachtigallenweg
Fuhsenweg
Gartenstraße
Im Bildergrund
Grüner Teich
Fichtenweg
Tannenweg
Lärchenweg
Meisenweg
Grasweg
Hasenweg
Fuchsweg
Steinmasstraße
Hedenhof
Bokeloher Straße
Ackerstraße
Kirchstraße
Dorfstraße
Wehdeler Straße
Heerstraßer Str.
Bokeloher Str.
Alter Heerweg
Schwalbenstr.
Alter Moorweg
Bokehooser Weg
Reyestraße
Visbeker Straße
Visbeker Dorfgraben
Graben im Hasłaer Moor
Holsteder Dümmer Moorkanal
Siedlungsstraße
Ackerstraße
Dorfstraße
Kirchstraße
Bokeloher Straße
Bokeloher Str.
Wehdeler Straße
Heerstraßer Str.
Alter Heerweg
Alter Moorweg
Bokehooser Weg
Reyestraße
Schwalbenstr.
Visbeker Straße
Graben im Hasłaer Moor
Holsteder Dümmer Moorkanal
Siedlungsstraße
Hedenhof
Hosermühlener Str.
Bokeloher Straße
Bokeloher Str.
Bokeloher SP L143
Dorfstraße L143
Ackerstraße
Kirchstraße
Dorfstraße

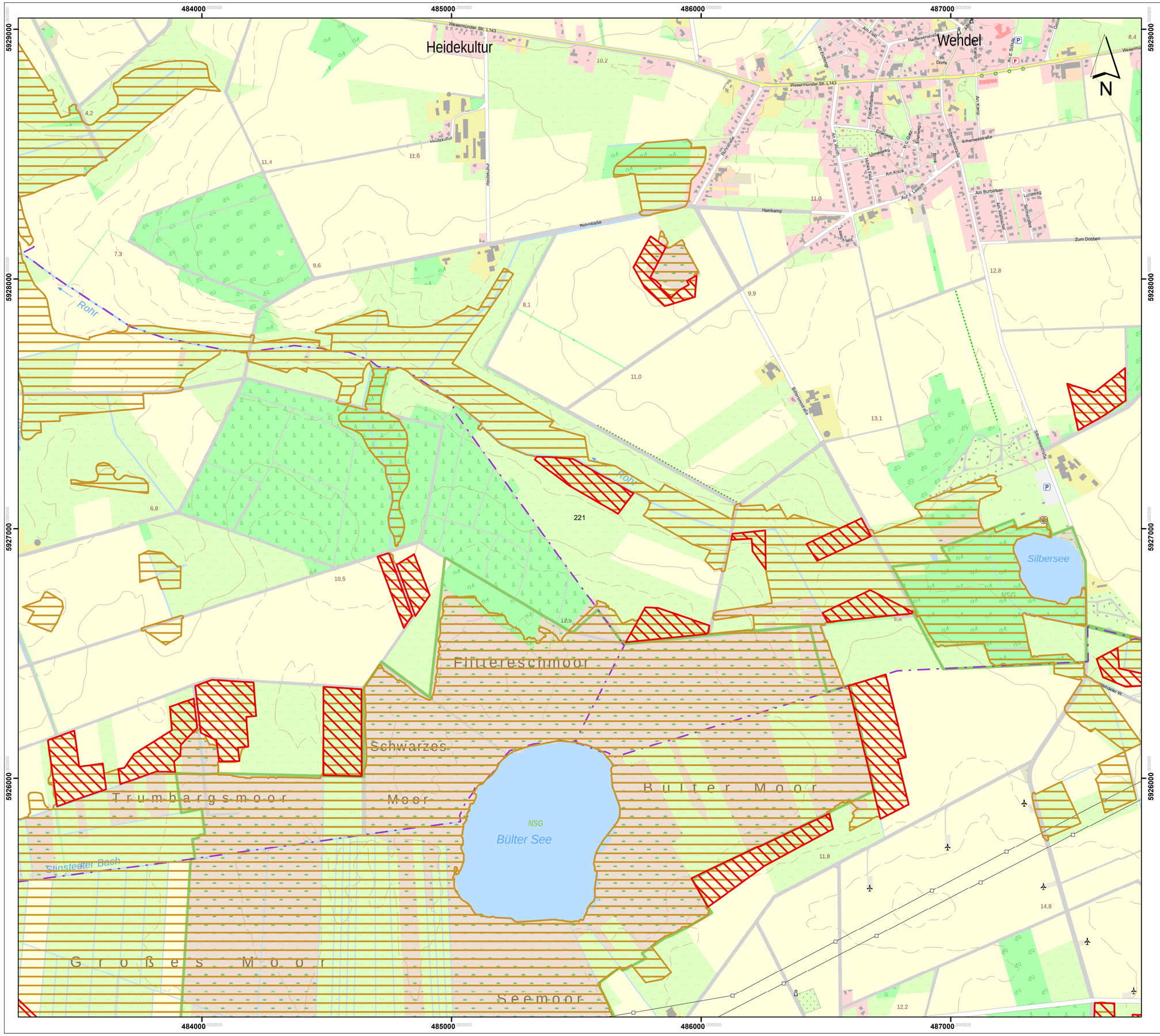

Lageübersicht

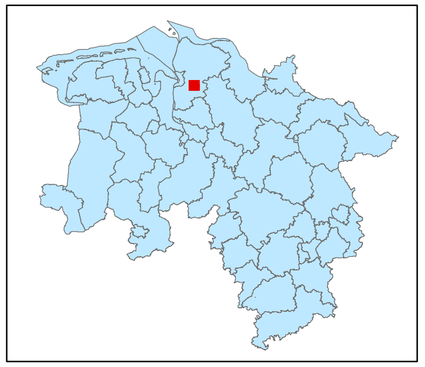

Legende

kohlenstoffreiche Böden

kohlenstoffreiche Böden (Moortreposole)

Landesgrenze

0 0,125 0,25 0,5 0,75 1

Kilometer

Hintergrundkarte:
Amtliche Präsentation 1 : 10 000

Vervielfältigung der Grundlagenkarte nur mit Genehmigung des Herausgebers.
Quellenvermerk:
Auszug aus den Geodaten des Landesamtes für Geoinformation und Landesvermessung Niedersachsen

© 2025 LGLN

© GeoBasis-DE / BKG (2025) CC BY 4.0

Vervielfältigung der Fachinformationen nur mit Genehmigung des ML.

Niedersächsische Verordnung zur Ausweisung von Feuchtgebieten und Mooren als Gebietskulisse nach § 11 Abs. 1 und 4 der GAP-Konditionalitäten-Verordnung

Anlage zu § 1 Abs.1

Detailkarte der kohlenstoffreichen Böden inklusive der Moor-Treposole gem. § 11 Abs. 2 GAPKondV

Blattnummer:	221
Erstellungsdatum:	11.02.2025
Maßstab:	1:10.000

Realisiert durch

Niedersächsisches Ministerium für Ernährung, Landwirtschaft und Verbraucherschutz

SLA

488000 489000 490000 491000 492000

5928000 5927000 5926000

Wehnder Str. L143 · Wehnder Str. L143 · Bogenstraße · Schulstraße · Gartenstraße · Am Sportplatz · Fichtenstraße · Fichtenstraße · Am Hammer · Lohstraße · Fasanenstraße · Feldstraße · Feldstraße · Schienenweg · Grasdorfer Str. K40 · Grafstr. W. · Wollingster Str. L128 · Pferdegasse · Am Ohlenring · Am Ohlenring · Gartenstraße · In d. Ohe · Lindenweg · Dammweg · Hohlweg · Loher W. · Abbenroder W. · Am Heerasch · Wollingster Dorfstraße L128 · Standarter · Halsem großen Feld · Halsem großen Feld · Freisdorfer W. · Freisdorfer W. · Rossmühlen · Ohlendorfer Str. L128 · Seemerfeld · Abbenroder W. · Appelner W. · Appelner W. · Wehnder W. · Wehnder W. · Wehnder W. · Loher W. · Loher W. · Loher W. · Wehnder W. · Wollingster Grenzgraben · Grove · NSG · NSG · Wollingst · Hammoor · Stoß- · Boc

10,2 · 12,4 · 6,9 · 12,0 · 10,6 · 6,3 · 3,9 · 3,1 · 10,8 · 9,6 · 6,5 · 9,1 · 7,2 · 16,0 · 12,2 · 15,3 · 12,4 · 15,6 · 9,8 · 15,4 · 16,8 · 14,8

222

N

Lageübersicht

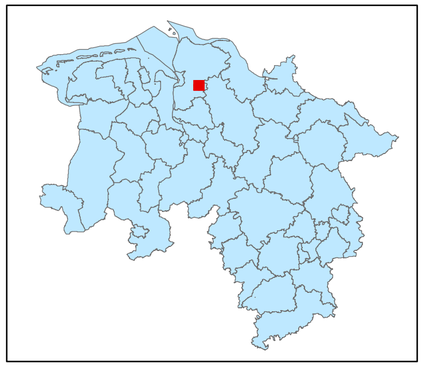

Legende

- kohlenstoffreiche Böden
- kohlenstoffreiche Böden (Moortreposole)
- Landesgrenze

0 0,125 0,25 0,5 0,75 1

Kilometer

Hintergrundkarte:
Amtliche Präsentation 1 : 10 000

Vervielfältigung der Grundlagenkarte nur mit Genehmigung des Herausgebers.
Quellenvermerk:
Auszug aus den Geodaten des Landesamtes für Geoinformation und Landesvermessung Niedersachsen

© 2025 LGLN

© GeoBasis-DE / BKG (2025) CC BY 4.0

Vervielfältigung der Fachinformationen nur mit Genehmigung des ML.

Niedersächsische Verordnung zur Ausweisung von Feuchtgebieten und Mooren als Gebietskulisse nach § 11 Abs. 1 und 4 der GAP-Konditionalitäten-Verordnung

Anlage zu § 1 Abs.1

Detailkarte der kohlenstoffreichen Böden inklusive der Moor-Treposole gem. § 11 Abs. 2 GAPKondV

Blattnummer:	222
Erstellungsdatum:	11.02.2025
Maßstab:	1:10.000

Realisiert durch

Niedersächsisches Ministerium für Ernährung, Landwirtschaft und Verbraucherschutz

SLA

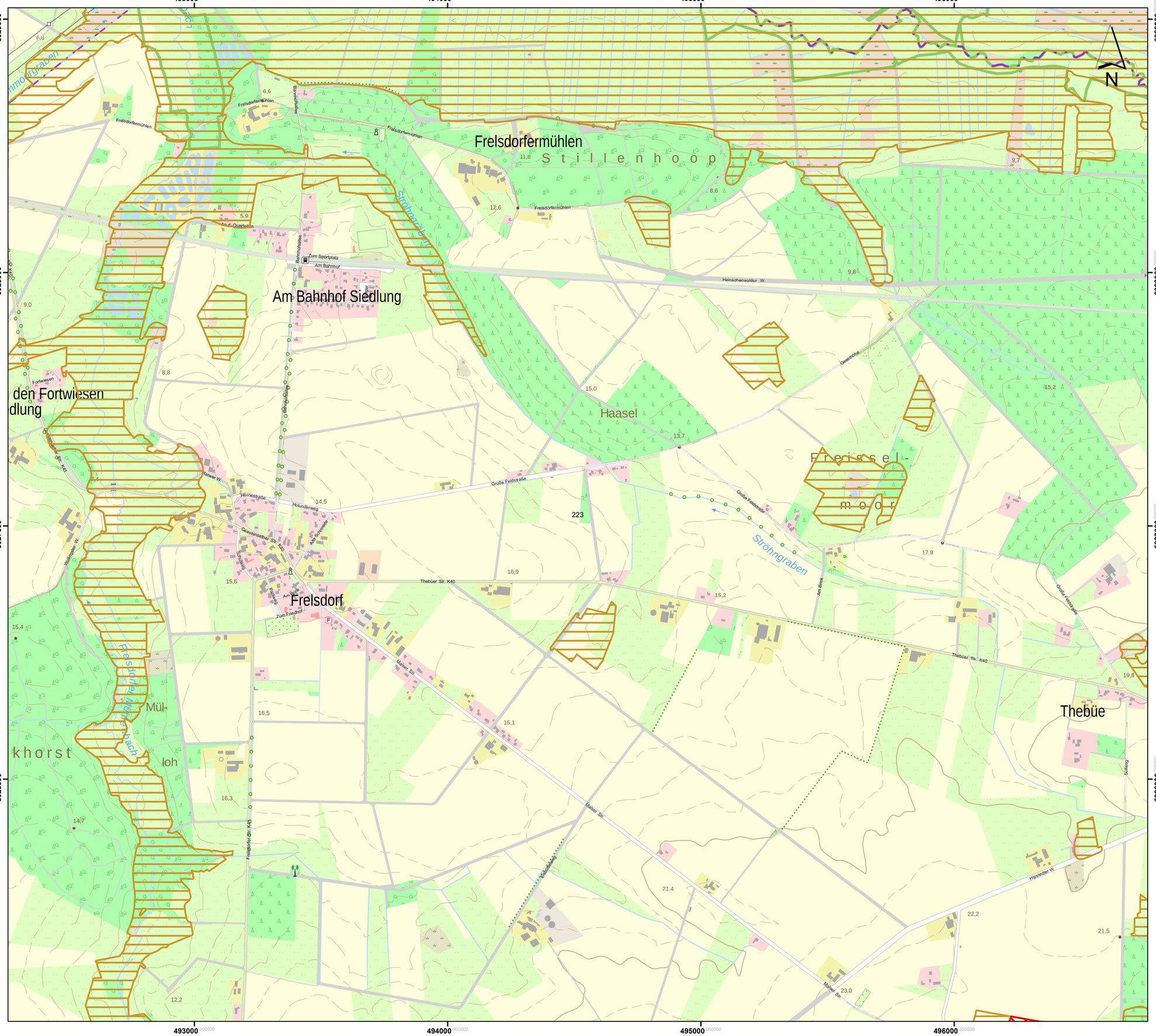

Lageübersicht

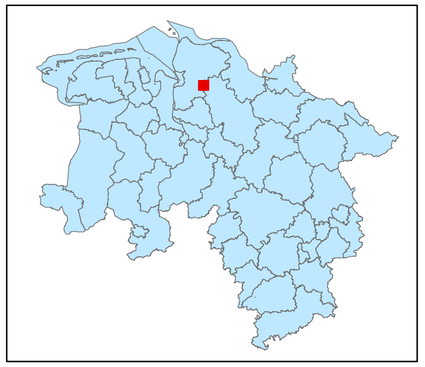

Legende

- kohlenstoffreiche Böden
- kohlenstoffreiche Böden (Moortreposole)
- Landesgrenze

0 0,125 0,25 0,5 0,75 1
Kilometer

Hintergrundkarte:
Amtliche Präsentation 1 : 10 000

Vervielfältigung der Grundlagenkarte nur mit Genehmigung des Herausgebers.
Quellenvermerk:
Auszug aus den Geodaten des Landesamtes für Geoinformation und Landesvermessung Niedersachsen

© 2025 LGLN

© GeoBasis-DE / BKG (2025) CC BY 4.0

Vervielfältigung der Fachinformationen nur mit Genehmigung des ML.

Niedersächsische Verordnung zur Ausweisung von Feuchtgebieten und Mooren als Gebietskulisse nach § 11 Abs. 1 und 4 der GAP-Konditionalitäten-Verordnung

Anlage zu § 1 Abs.1

Detailkarte der kohlenstoffreichen Böden inklusive der Moor-Treposole gem. § 11 Abs. 2 GAPKondV

Blattnummer:	223
Erstellungsdatum:	11.02.2025
Maßstab:	1:10.000

Realisiert durch

Niedersächsisches Ministerium für Ernährung, Landwirtschaft und Verbraucherschutz

SLA

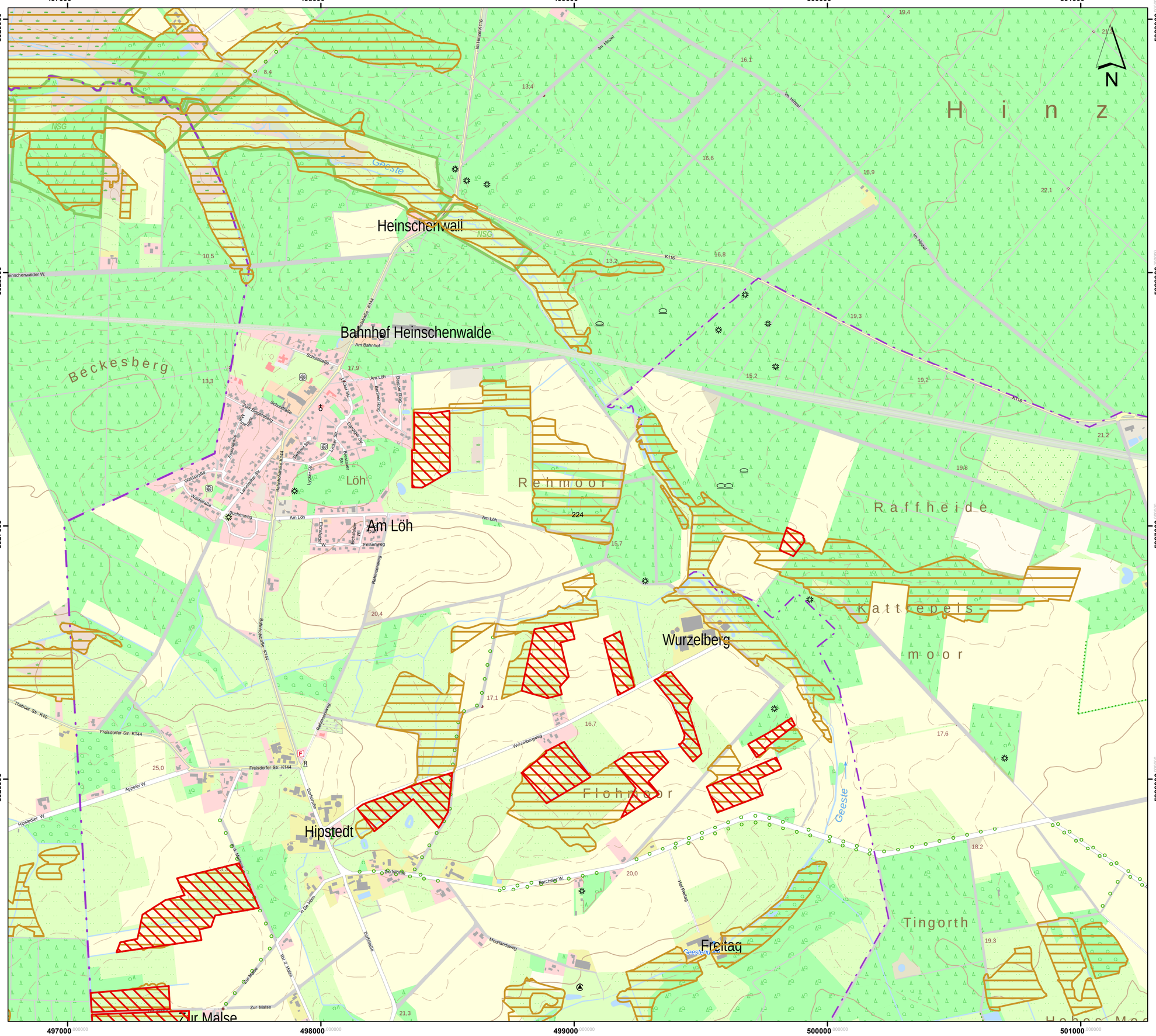

Lageübersicht

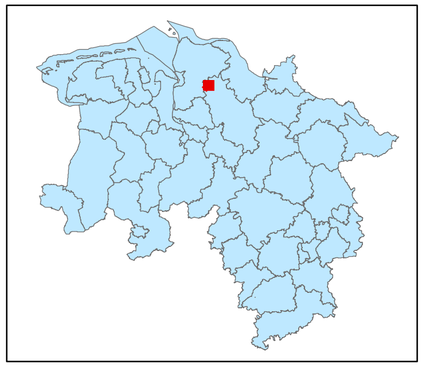

Legende

- kohlenstoffreiche Böden
- kohlenstoffreiche Böden (Moortreposole)
- Landesgrenze

0 0,125 0,25 0,5 0,75 1

Kilometer

Hintergrundkarte:
Amtliche Präsentation 1 : 10 000

Vervielfältigung der Grundlagenkarte nur mit Genehmigung des Herausgebers.
Quellenvermerk:
Auszug aus den Geodaten des Landesamtes für Geoinformation und Landesvermessung Niedersachsen

© 2025 LGLN

© GeoBasis-DE / BKG (2025) CC BY 4.0

Vervielfältigung der Fachinformationen nur mit Genehmigung des ML.

Niedersächsische Verordnung zur Ausweisung von Feuchtgebieten und Mooren als Gebietskulisse nach § 11 Abs. 1 und 4 der GAP-Konditionalitäten-Verordnung

Anlage zu § 1 Abs.1

Detailkarte der kohlenstoffreichen Böden inklusive der Moor-Treposole gem. § 11 Abs. 2 GAPKondV

Blattnummer:	224
Erstellungsdatum:	11.02.2025
Maßstab:	1:10.000

Realisiert durch

Niedersächsisches Ministerium für Ernährung, Landwirtschaft und Verbraucherschutz

SLA

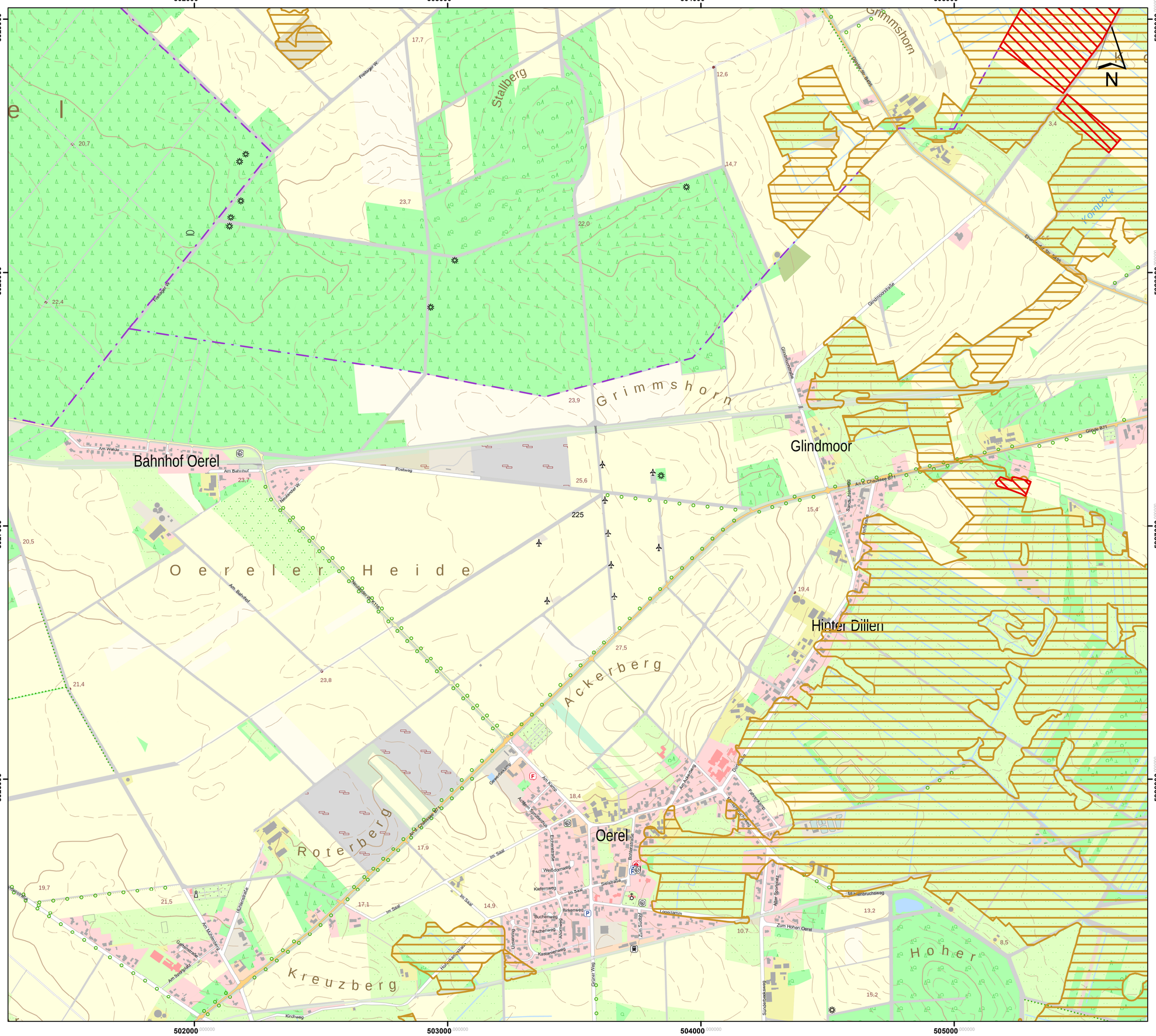
502000
503000
504000
505000
5929000
5928000
5927000
5926000
Stallberg
Grimmshorn
Kornbeck
Grimmshorn
Glindmoor
Bahnhof Oerel
Oerel
Hinter Dillen
Oereler Heide
Ackerberg
Roterberg
Kreuzberg
Hoher
Postweg
Gindhornstraße
Glindbocksweg
Glinde B71
Am Bahnhof
Am Walde
Freiheger W.
Neulander W.
Am Kamp
Am Sportplatz
Am Mühlenberg
Mühlenstraße
Kirchweg
Im Saal
Eichenstraße
Weißdornweg
Kiefernweg
Buchenweg
Fichtenweg
Birkenweg
Kastanienweg
Eichenallee
Bohlenstraße
Sielstraße
Lüttenhorn
Zum Suderbur
Hohlhamstraße
Grünhof Weg
Sundernbeekswag
Mooslenbruchsweg
Zum Hohen Oerel
Fahrenkamp
Dorfstraße
Am Bachweg
Gewerbeanlage
Achtern Schulenhuus
Am Kamp
Am Sportplatz
Am Bachweg
Am Sportplatz
Am Mühlenberg
Gartenstraße
Am Sportplatz
Am Bahnhof
Am Walde
Postweg
Neulander W.
Freiheger W.
Grindhornstraße
Pipeline Bad Bodenteich - Wilhelmshaven
Pipeline Bad Bodenteich - Wilhelmshaven
Pipeline Bad Bodenteich - Wilhelmshaven

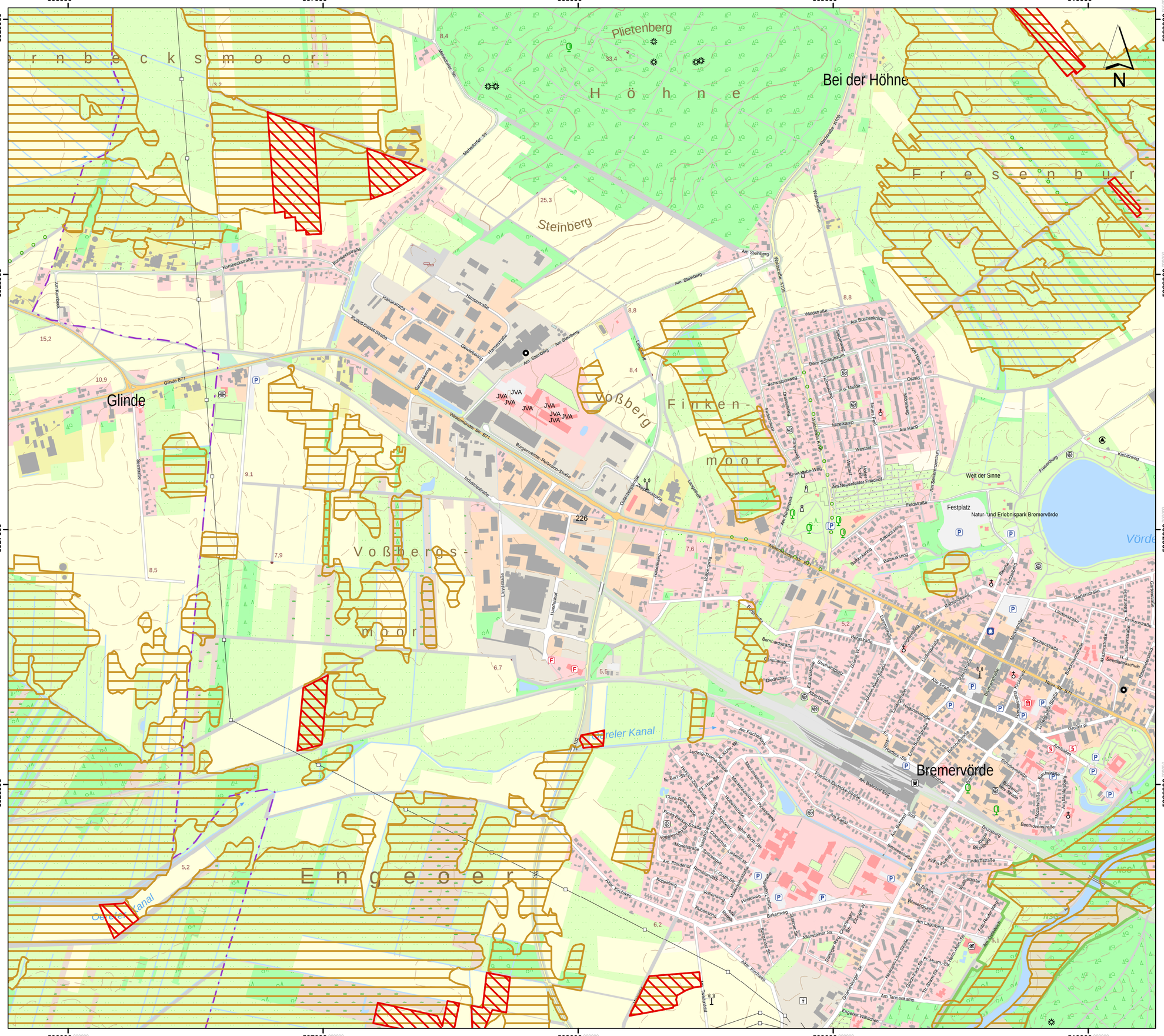
506000
507000
508000
509000
510000
5928000
5927000
5926000
Plietenberg
Bei der Höhne
Steinberg
Voßberg
Glinde
Bremervörde
Engeeoer Kanal
Oste
Vörde
Festplatz
Natur- und Erlebnispark Bremervörde
Welt der Sinne
Am Steinberg
Glinde B71
Westmünder Str. B71
Burgmeister-Reitmaier-Straße
Waldstraße
Heinr.-Str. B71
Am Bahnhof Süd
Am Tannenkamp
Am Lagenberg
Am Hang
Am Buchenknick
Beim Schlagbaum
Ostsid
Westsid
Mittelkamp
Am Neuenfelder Friedhof
Kiebitzweg
Freiaenburg
Gartenstraße
Lindenstraße
Eschenstraße
Kastanienstraße
Ahornstraße
Buchenstraße
Bahnhofstraße
Bahnhofsplatz
Bergstraße
Dammstraße
Alte Straße
Ludwig-Meyn-Straße
Grüner Pl.
Am Marktplatz
Schulzentrum
Mozartstraße
Beethovenstraße
Findorffstraße
Brunnenweg
Am Sportplatz
Im Sicken
Meesenbrund
Am Lagenberg
Birkenweg
Heideweg
Rubensring
Rembrandtstr.
Am Herdenhof
Alter Kirchweg
Am Tannenkamp
Engeeer Waldchen
Am Fischerhaus
Ludwig-Thoma-Straße
Hermann-Löns-Straße
Gerhart-Hauptmann-Str.
Th.-Storm-Str.
Fr.-Husm.-Str.
Am Hasenwinkel
Am Sandbrink
Am Sandkamp
Am Sandbrink
Am Sandkamp
Am Sandbrink
Am Sandkamp

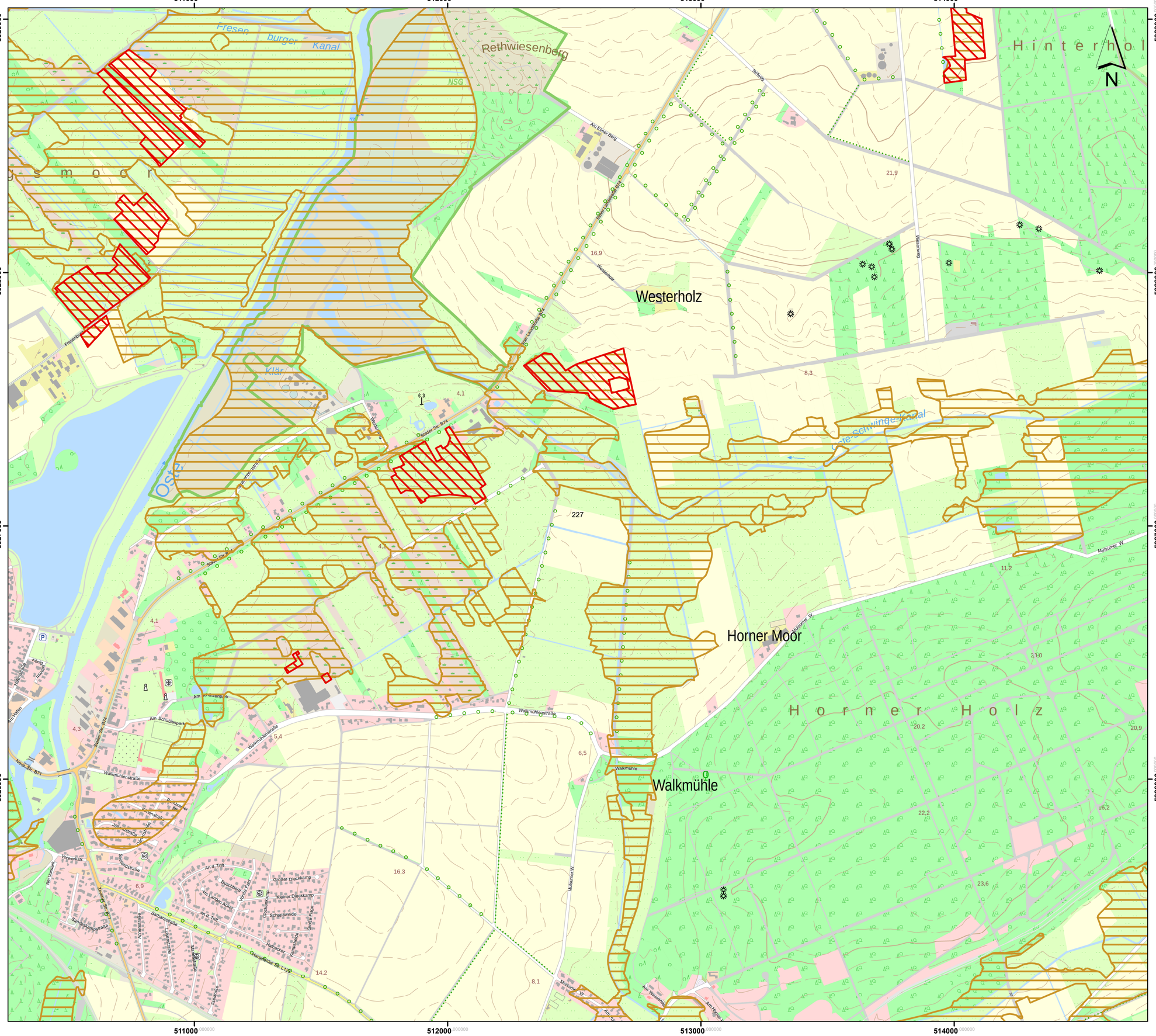
511000
512000
513000
514000
5929000
5928000
5927000
5926000
Fresenburger Kanal
Rethwiesenberg
NSG
Hinterholz
N
Westerholz
Horner Moor
Walkmühle
Horner Holz
Ems-Jade-Kanal
Oste
Klär
Am Elmer Berg
Tonberg
Wasserweg
Wasserhorst
Lange Straße
Lange Straße
Fresenburg
Meyer-Werft-Str.
Meyer-Werft-Str.
Meyer-Werft-Str.
Am Schützenpark
Am Schützenpark
Walkmühlenstraße
Walkmühlenstraße
Walkmühlenstraße
Walkmühle
Müllumer W.
Müllumer W.
Müllumer W.
Müllumer W.
Am Verlorenkamp
Am Verlorenkamp
Am Verlorenkamp

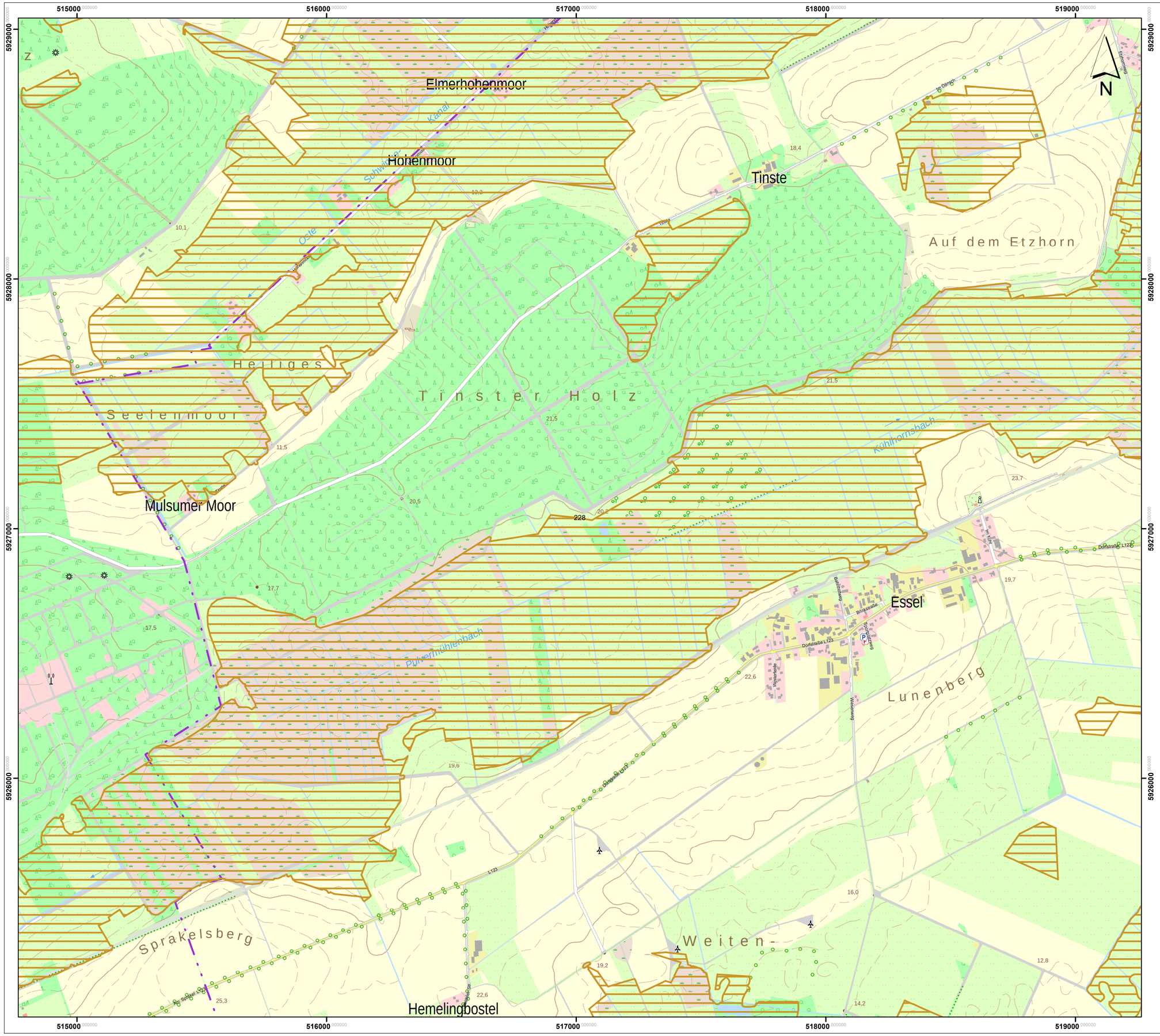

Lageübersicht

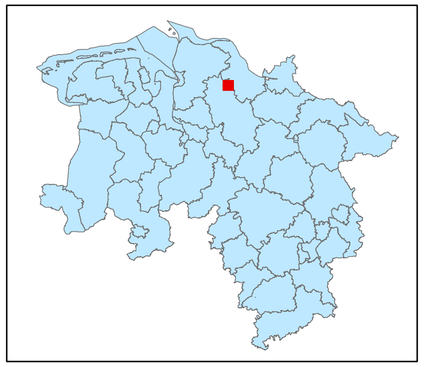

Legende

kohlenstoffreiche Böden

kohlenstoffreiche Böden (Moortreposole)

Landesgrenze

0 0,125 0,25 0,5 0,75 1

Kilometer

Hintergrundkarte:
Amtliche Präsentation 1 : 10 000

Vervielfältigung der Grundlagenkarte nur mit Genehmigung des Herausgebers.
Quellenvermerk:
Auszug aus den Geodaten des Landesamtes für Geoinformation und Landesvermessung Niedersachsen

© 2025 LGLN

© GeoBasis-DE / BKG (2025) CC BY 4.0

Vervielfältigung der Fachinformationen nur mit Genehmigung des ML.

Niedersächsische Verordnung zur Ausweisung von Feuchtgebieten und Mooren als Gebietskulisse nach § 11 Abs. 1 und 4 der GAP-Konditionalitäten-Verordnung

Anlage zu § 1 Abs.1

Detailkarte der kohlenstoffreichen Böden inklusive der Moor-Treposole gem. § 11 Abs. 2 GAPKondV

Blattnummer:	228
Erstellungsdatum:	11.02.2025
Maßstab:	1:10.000

Realisiert durch

Niedersächsisches Ministerium für Ernährung, Landwirtschaft und Verbraucherschutz

SLA

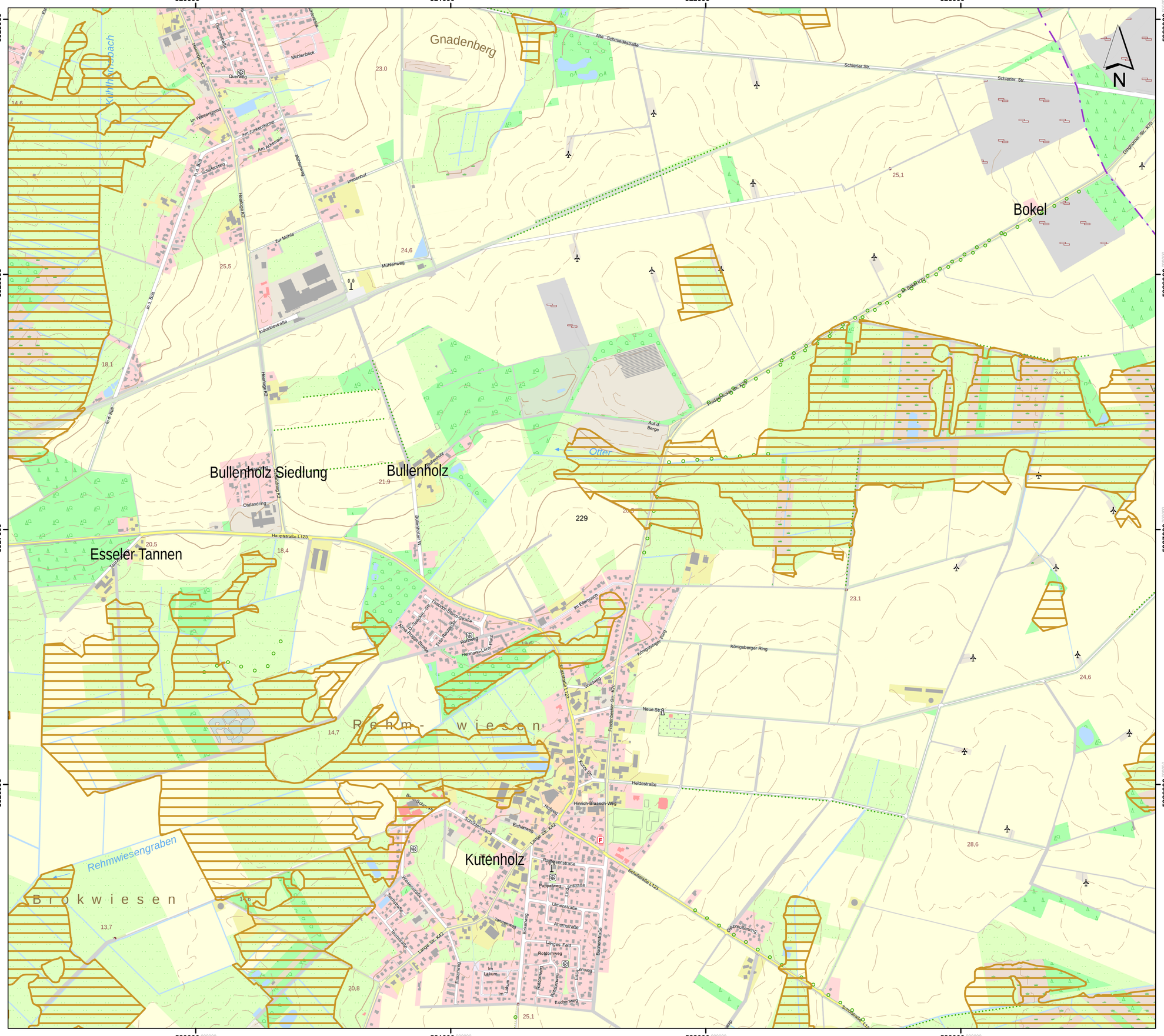

Lageübersicht

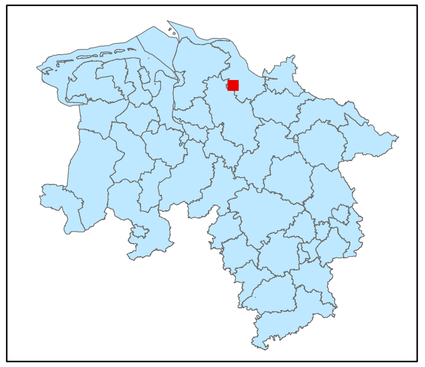

Legende

- kohlenstoffreiche Böden
- kohlenstoffreiche Böden (Moortreposole)
- Landesgrenze

0 0,125 0,25 0,5 0,75 1
Kilometer

Hintergrundkarte:
Amtliche Präsentation 1 : 10 000

Vervielfältigung der Grundlagenkarte nur mit Genehmigung des Herausgebers.
Quellenvermerk:
Auszug aus den Geodaten des Landesamtes für Geoinformation und Landesvermessung Niedersachsen

© 2025 LGLN

© GeoBasis-DE / BKG (2025) CC BY 4.0

Vervielfältigung der Fachinformationen nur mit Genehmigung des ML.

Niedersächsische Verordnung zur Ausweisung von Feuchtgebieten und Mooren als Gebietskulisse nach § 11 Abs. 1 und 4 der GAP-Konditionalitäten-Verordnung

Anlage zu § 1 Abs.1

Detailkarte der kohlenstoffreichen Böden inklusive der Moor-Treposole gem. § 11 Abs. 2 GAPKondV

Blattnummer:	229
Erstellungsdatum:	11.02.2025
Maßstab:	1:10.000

Realisiert durch

Niedersächsisches Ministerium für Ernährung, Landwirtschaft und Verbraucherschutz

SLA

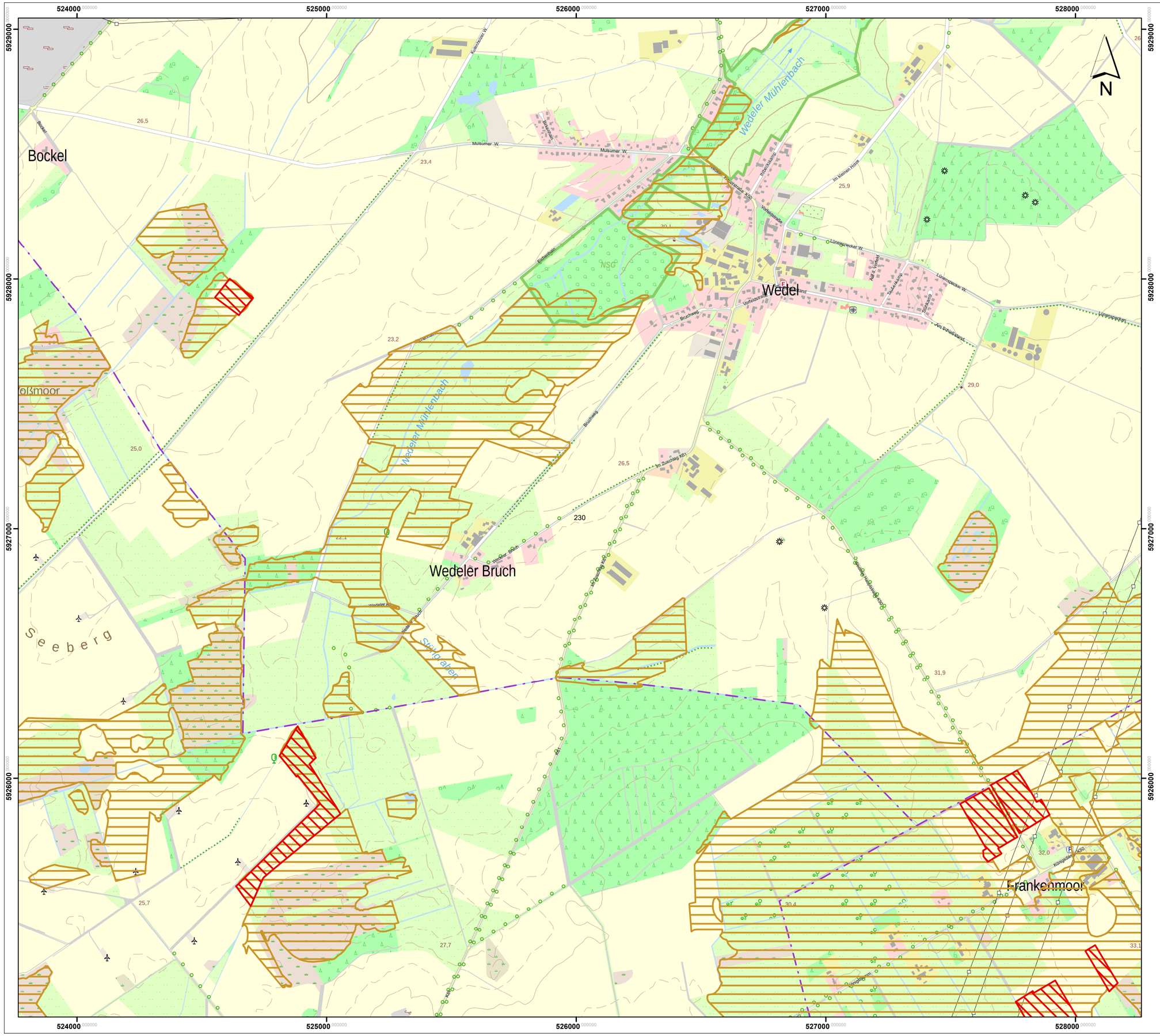

Lageübersicht

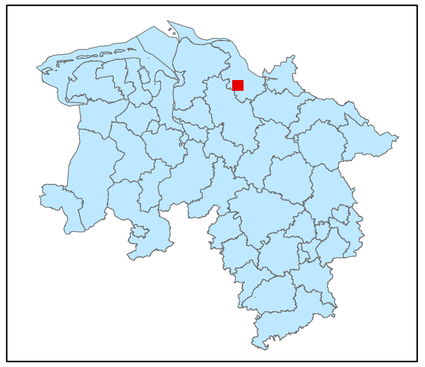

Legende

kohlenstoffreiche Böden

kohlenstoffreiche Böden (Moortreposole)

Landesgrenze

0 0,125 0,25 0,5 0,75 1

Kilometer

Hintergrundkarte:
Amtliche Präsentation 1 : 10 000

Vervielfältigung der Grundlagenkarte nur mit Genehmigung des Herausgebers.
Quellenvermerk:
Auszug aus den Geodaten des Landesamtes für Geoinformation und Landesvermessung Niedersachsen

© 2025 LGLN

© GeoBasis-DE / BKG (2025) CC BY 4.0

Vervielfältigung der Fachinformationen nur mit Genehmigung des ML.

Niedersächsische Verordnung zur Ausweisung von Feuchtgebieten und Mooren als Gebietskulisse nach § 11 Abs. 1 und 4 der GAP-Konditionalitäten-Verordnung

Anlage zu § 1 Abs.1

Detailkarte der kohlenstoffreichen Böden inklusive der Moor-Treposole gem. § 11 Abs. 2 GAPKondV

Blattnummer:	230
Erstellungsdatum:	11.02.2025
Maßstab:	1:10.000

Realisiert durch

Niedersächsisches Ministerium für Ernährung, Landwirtschaft und Verbraucherschutz

SLA

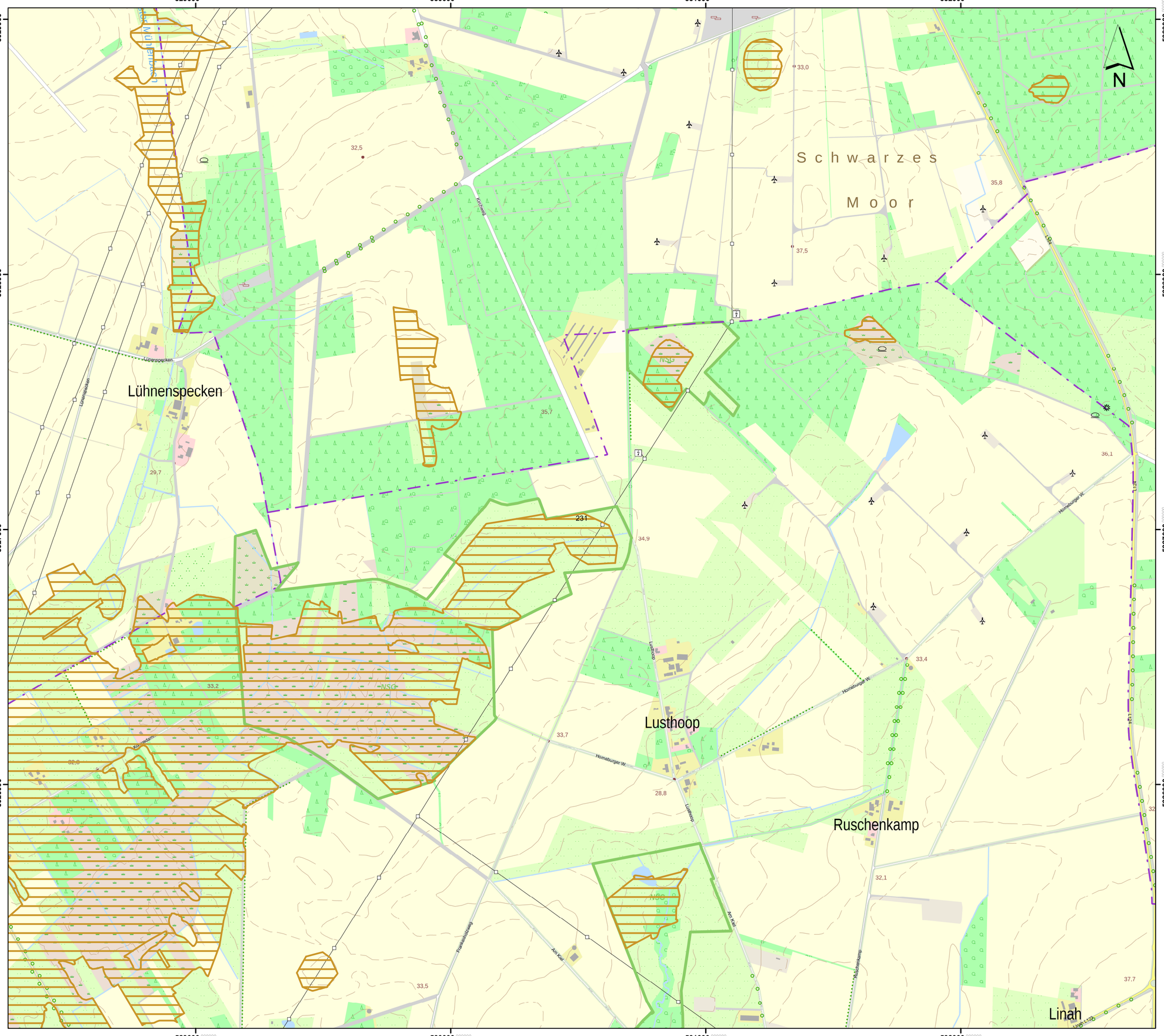

Lageübersicht

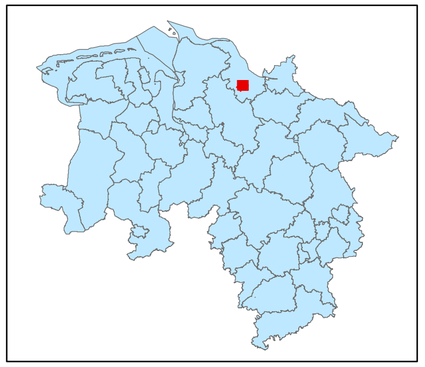

Legende

kohlenstoffreiche Böden

kohlenstoffreiche Böden (Moortreposole)

Landesgrenze

0 0,125 0,25 0,5 0,75 1

Kilometer

Hintergrundkarte:
Amtliche Präsentation 1 : 10 000

Vervielfältigung der Grundlagenkarte nur mit Genehmigung des Herausgebers.
Quellenvermerk:
Auszug aus den Geodaten des Landesamtes für Geoinformation und Landesvermessung Niedersachsen

© 2025 LGLN

© GeoBasis-DE / BKG (2025) CC BY 4.0

Vervielfältigung der Fachinformationen nur mit Genehmigung des ML.

Niedersächsische Verordnung zur Ausweisung von Feuchtgebieten und Mooren als Gebietskulisse nach § 11 Abs. 1 und 4 der GAP-Konditionalitäten-Verordnung

Anlage zu § 1 Abs.1

Detailkarte der kohlenstoffreichen Böden inklusive der Moor-Treposole gem. § 11 Abs. 2 GAPKondV

Blattnummer:	231
Erstellungsdatum:	11.02.2025
Maßstab:	1:10.000

Realisiert durch

Niedersächsisches Ministerium für Ernährung, Landwirtschaft und Verbraucherschutz

SLA

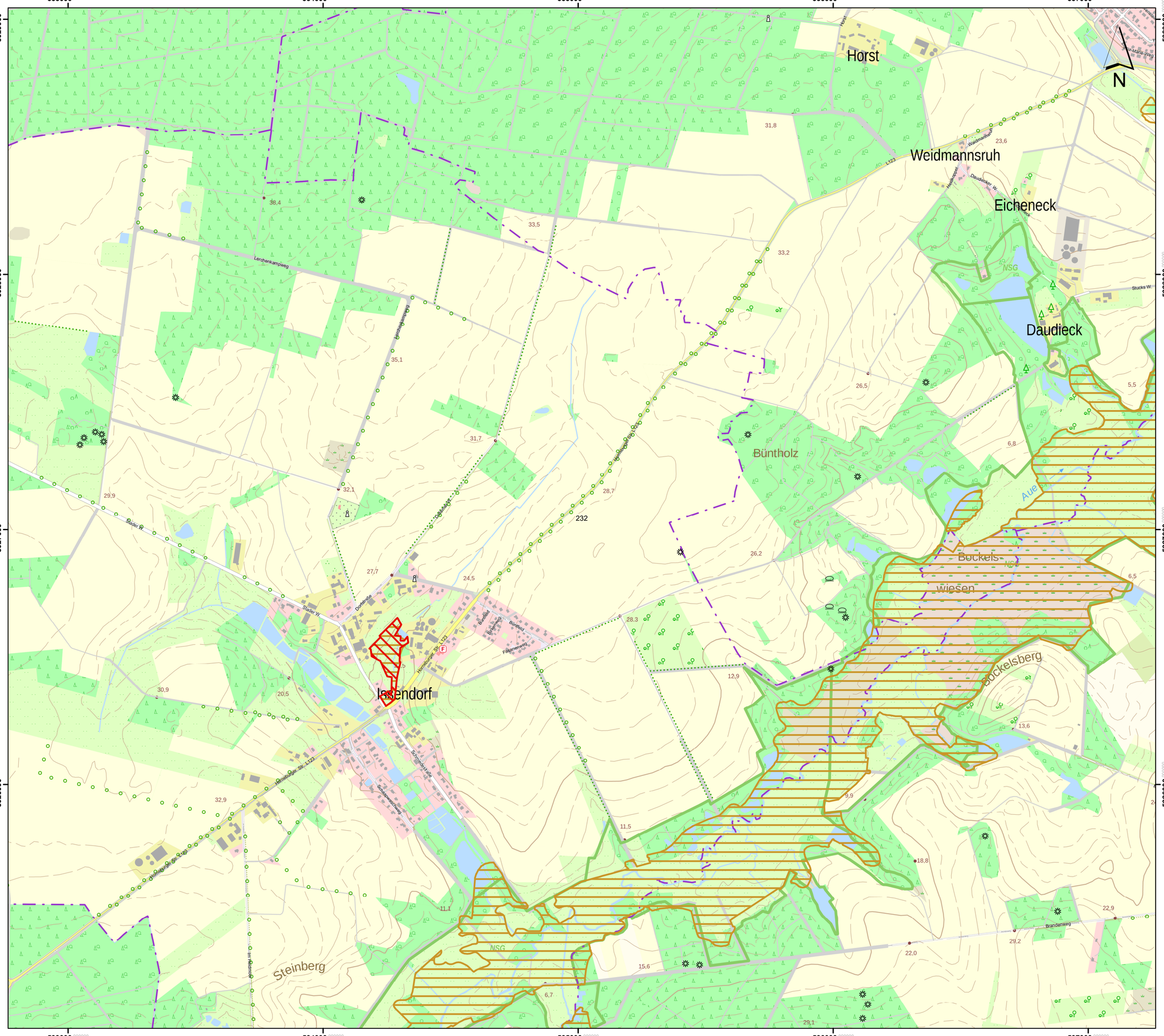

Lageübersicht

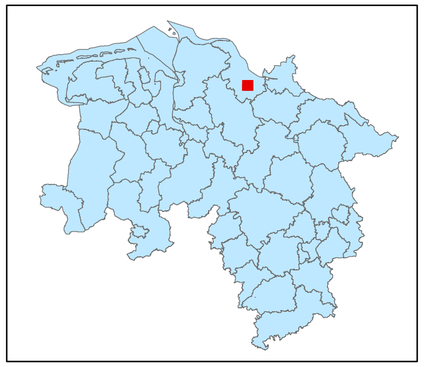

Legende

- kohlenstoffreiche Böden
- kohlenstoffreiche Böden (Moortreposole)
- Landesgrenze

0 0,125 0,25 0,5 0,75 1

Kilometer

Hintergrundkarte:
Amtliche Präsentation 1 : 10 000

Vervielfältigung der Grundlagenkarte nur mit Genehmigung des Herausgebers.
Quellenvermerk:
Auszug aus den Geodaten des Landesamtes für Geoinformation und Landesvermessung Niedersachsen

© 2025 LGLN

© GeoBasis-DE / BKG (2025) CC BY 4.0

Vervielfältigung der Fachinformationen nur mit Genehmigung des ML.

Niedersächsische Verordnung zur Ausweisung von Feuchtgebieten und Mooren als Gebietskulisse nach § 11 Abs. 1 und 4 der GAP-Konditionalitäten-Verordnung

Anlage zu § 1 Abs.1

Detailkarte der kohlenstoffreichen Böden inklusive der Moor-Treposole gem. § 11 Abs. 2 GAPKondV

Blattnummer:	232
Erstellungsdatum:	11.02.2025
Maßstab:	1:10.000

Realisiert durch

Niedersächsisches Ministerium für Ernährung, Landwirtschaft und Verbraucherschutz

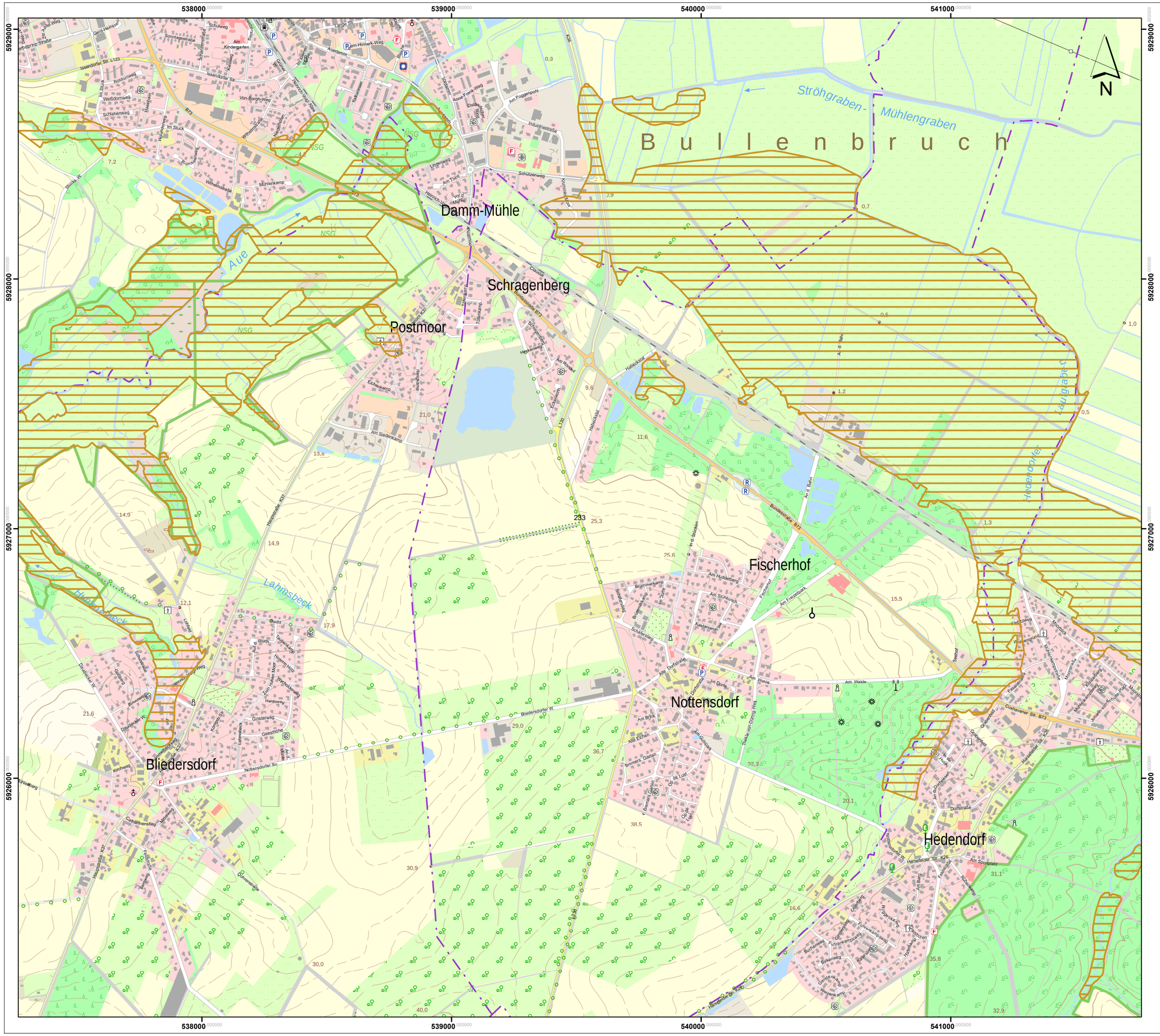

Lageübersicht

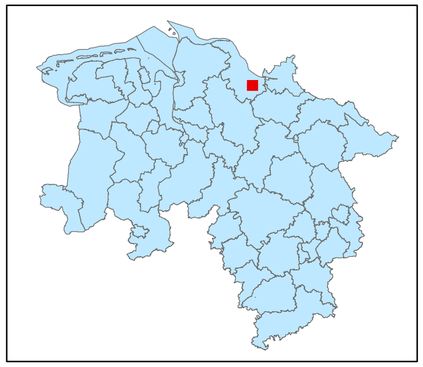

Legende

kohlenstoffreiche Böden

kohlenstoffreiche Böden (Moortreposole)

Landesgrenze

0 0,125 0,25 0,5 0,75 1

Kilometer

Hintergrundkarte:
Amtliche Präsentation 1 : 10 000

Vervielfältigung der Grundlagenkarte nur mit Genehmigung des Herausgebers.
Quellenvermerk:
Auszug aus den Geodaten des Landesamtes für Geoinformation und Landesvermessung Niedersachsen

© 2025 LGLN

© GeoBasis-DE / BKG (2025) CC BY 4.0

Vervielfältigung der Fachinformationen nur mit Genehmigung des ML.

Niedersächsische Verordnung zur Ausweisung von Feuchtgebieten und Mooren als Gebietskulisse nach § 11 Abs. 1 und 4 der GAP-Konditionalitäten-Verordnung

Anlage zu § 1 Abs.1

Detailkarte der kohlenstoffreichen Böden inklusive der Moor-Treposole gem. § 11 Abs. 2 GAPKondV

Blattnummer:	233
Erstellungsdatum:	11.02.2025
Maßstab:	1:10.000

Realisiert durch

Niedersächsisches Ministerium für Ernährung, Landwirtschaft und Verbraucherschutz

SLA

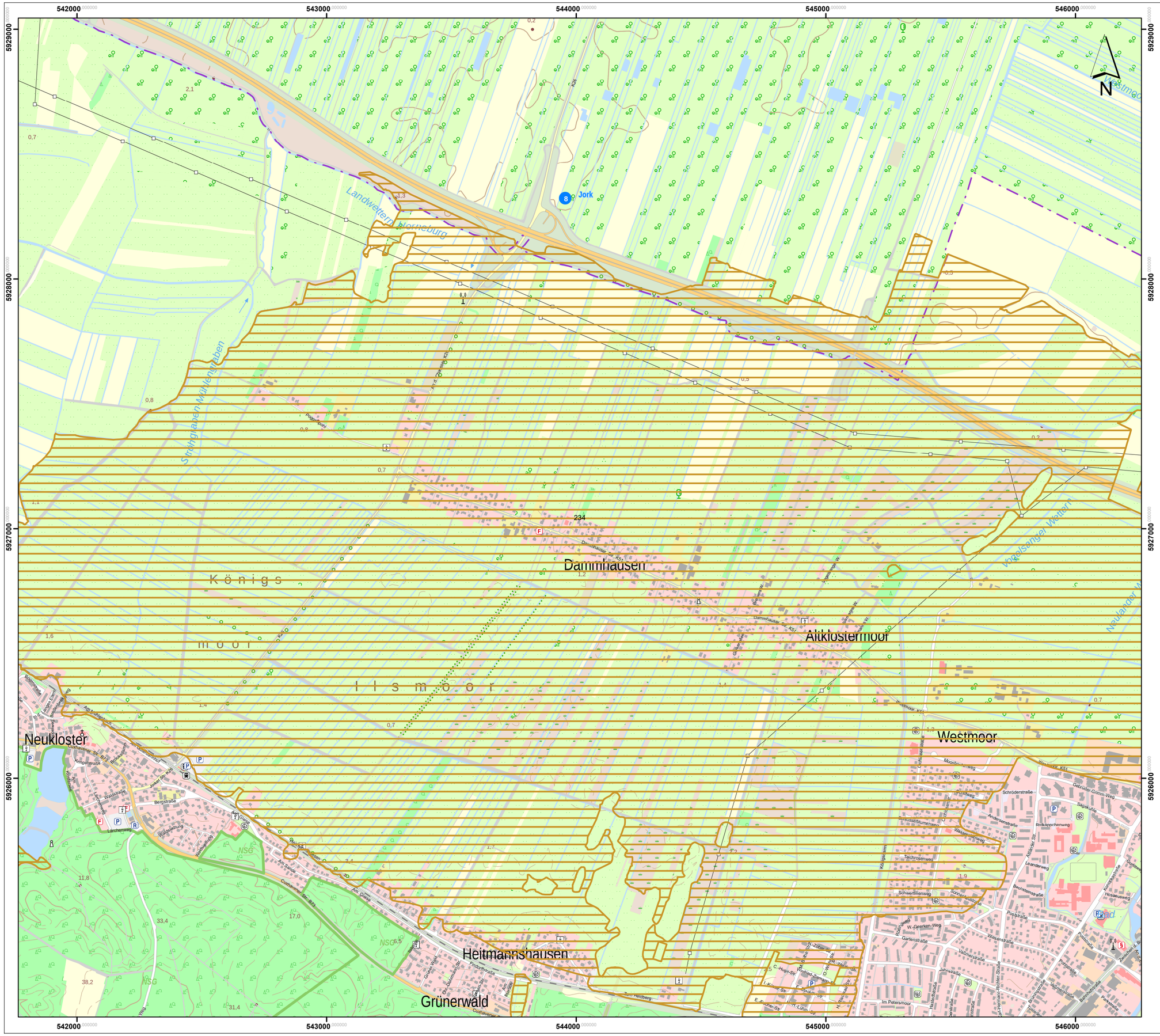

Lageübersicht

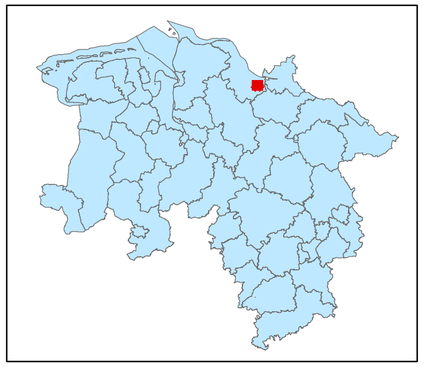

Legende

kohlenstoffreiche Böden

kohlenstoffreiche Böden (Moortreposole)

Landesgrenze

0 0,125 0,25 0,5 0,75 1

Kilometer

Hintergrundkarte:
Amtliche Präsentation 1 : 10 000

Vervielfältigung der Grundlagenkarte nur mit Genehmigung des Herausgebers.
Quellenvermerk:
Auszug aus den Geodaten des Landesamtes für Geoinformation und Landesvermessung Niedersachsen

© 2025 LGLN

© GeoBasis-DE / BKG (2025) CC BY 4.0

Vervielfältigung der Fachinformationen nur mit Genehmigung des ML.

Niedersächsische Verordnung zur Ausweisung von Feuchtgebieten und Mooren als Gebietskulisse nach § 11 Abs. 1 und 4 der GAP-Konditionalitäten-Verordnung

Anlage zu § 1 Abs.1

Detailkarte der kohlenstoffreichen Böden inklusive der Moor-Treposole gem. § 11 Abs. 2 GAPKondV

Blattnummer:	234
Erstellungsdatum:	11.02.2025
Maßstab:	1:10.000

Realisiert durch

Niedersächsisches Ministerium für Ernährung, Landwirtschaft und Verbraucherschutz

SLA

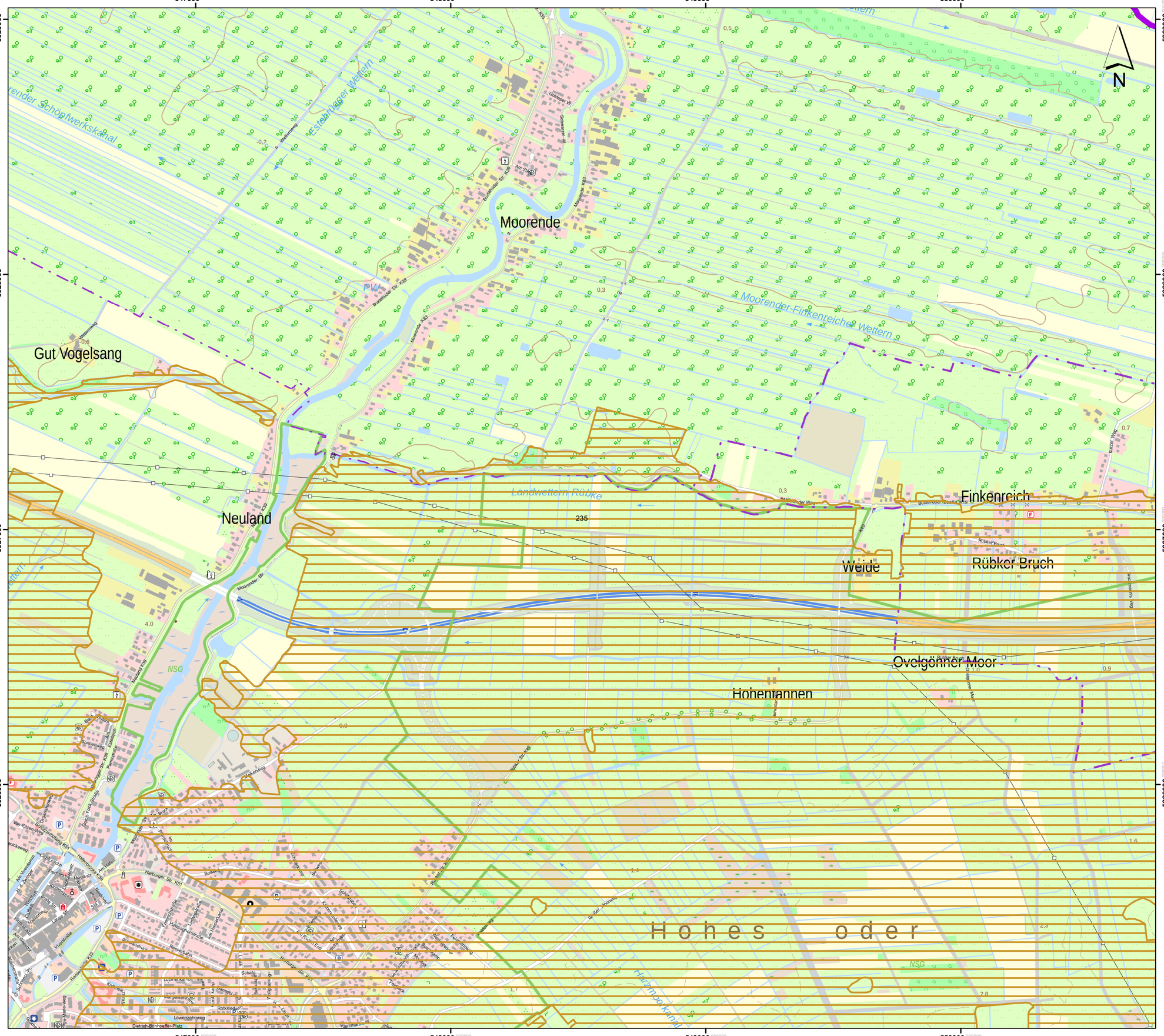

Lageübersicht

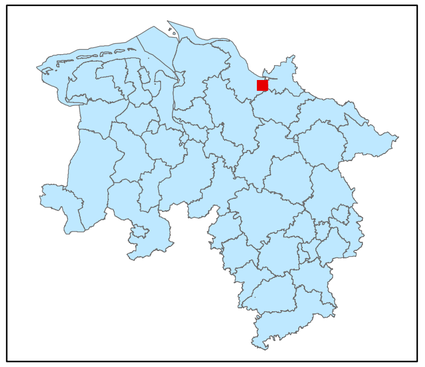

Legende

- kohlenstoffreiche Böden
- kohlenstoffreiche Böden (Moortreposole)
- Landesgrenze

0 0,125 0,25 0,5 0,75 1

Kilometer

Hintergrundkarte:
Amtliche Präsentation 1 : 10 000

Vervielfältigung der Grundlagenkarte nur mit Genehmigung des Herausgebers.
Quellenvermerk:
Auszug aus den Geodaten des Landesamtes für Geoinformation und Landesvermessung Niedersachsen

© 2025 LGLN

© GeoBasis-DE / BKG (2025) CC BY 4.0

Vervielfältigung der Fachinformationen nur mit Genehmigung des ML.

Niedersächsische Verordnung zur Ausweisung von Feuchtgebieten und Mooren als Gebietskulisse nach § 11 Abs. 1 und 4 der GAP-Konditionalitäten-Verordnung

Anlage zu § 1 Abs.1

Detailkarte der kohlenstoffreichen Böden inklusive der Moor-Treposole gem. § 11 Abs. 2 GAPKondV

Blattnummer:	235
Erstellungsdatum:	11.02.2025
Maßstab:	1:10.000

Realisiert durch

Niedersächsisches Ministerium für Ernährung, Landwirtschaft und Verbraucherschutz

SLA

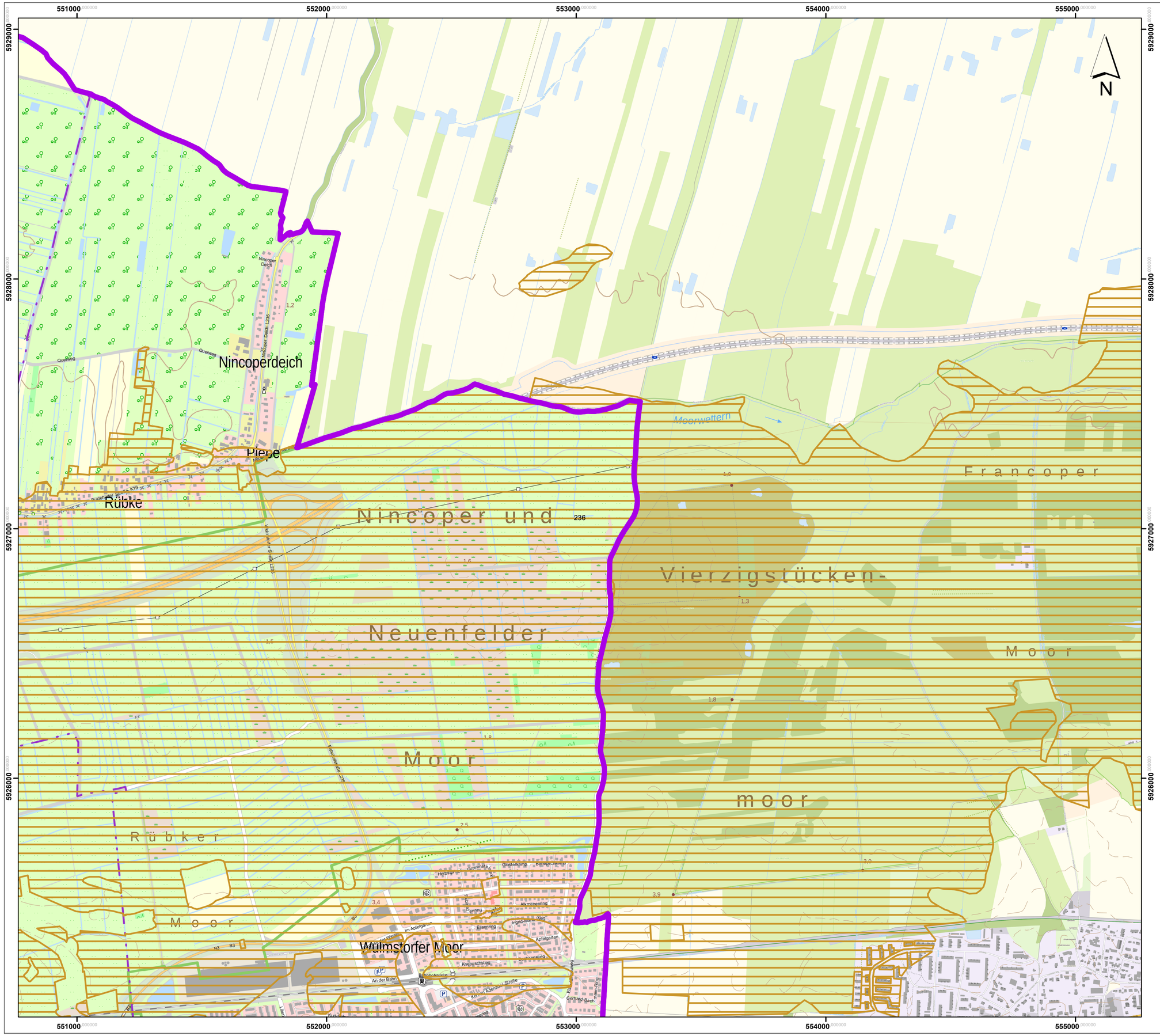

Lageübersicht

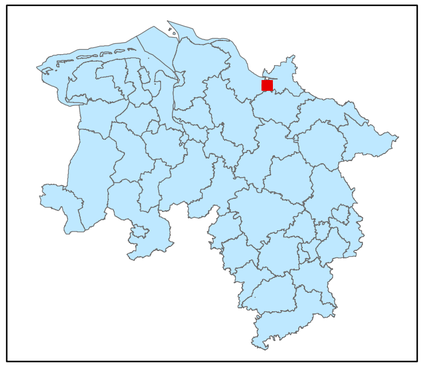

Legende

kohlenstoffreiche Böden

kohlenstoffreiche Böden (Moortreposole)

Landesgrenze

0 0,125 0,25 0,5 0,75 1

Kilometer

Hintergrundkarte:
Amtliche Präsentation 1 : 10 000

Vervielfältigung der Grundlagenkarte nur mit Genehmigung des Herausgebers.
Quellenvermerk:
Auszug aus den Geodaten des Landesamtes für Geoinformation und Landesvermessung Niedersachsen

© 2025 LGLN

© GeoBasis-DE / BKG (2025) CC BY 4.0

Vervielfältigung der Fachinformationen nur mit Genehmigung des ML.

Niedersächsische Verordnung zur Ausweisung von Feuchtgebieten und Mooren als Gebietskulisse nach § 11 Abs. 1 und 4 der GAP-Konditionalitäten-Verordnung

Anlage zu § 1 Abs.1

Detailkarte der kohlenstoffreichen Böden inklusive der Moor-Treposole gem. § 11 Abs. 2 GAPKondV

Blattnummer:	236
Erstellungsdatum:	11.02.2025
Maßstab:	1:10.000

Realisiert durch

Niedersächsisches Ministerium für Ernährung, Landwirtschaft und Verbraucherschutz

SLA

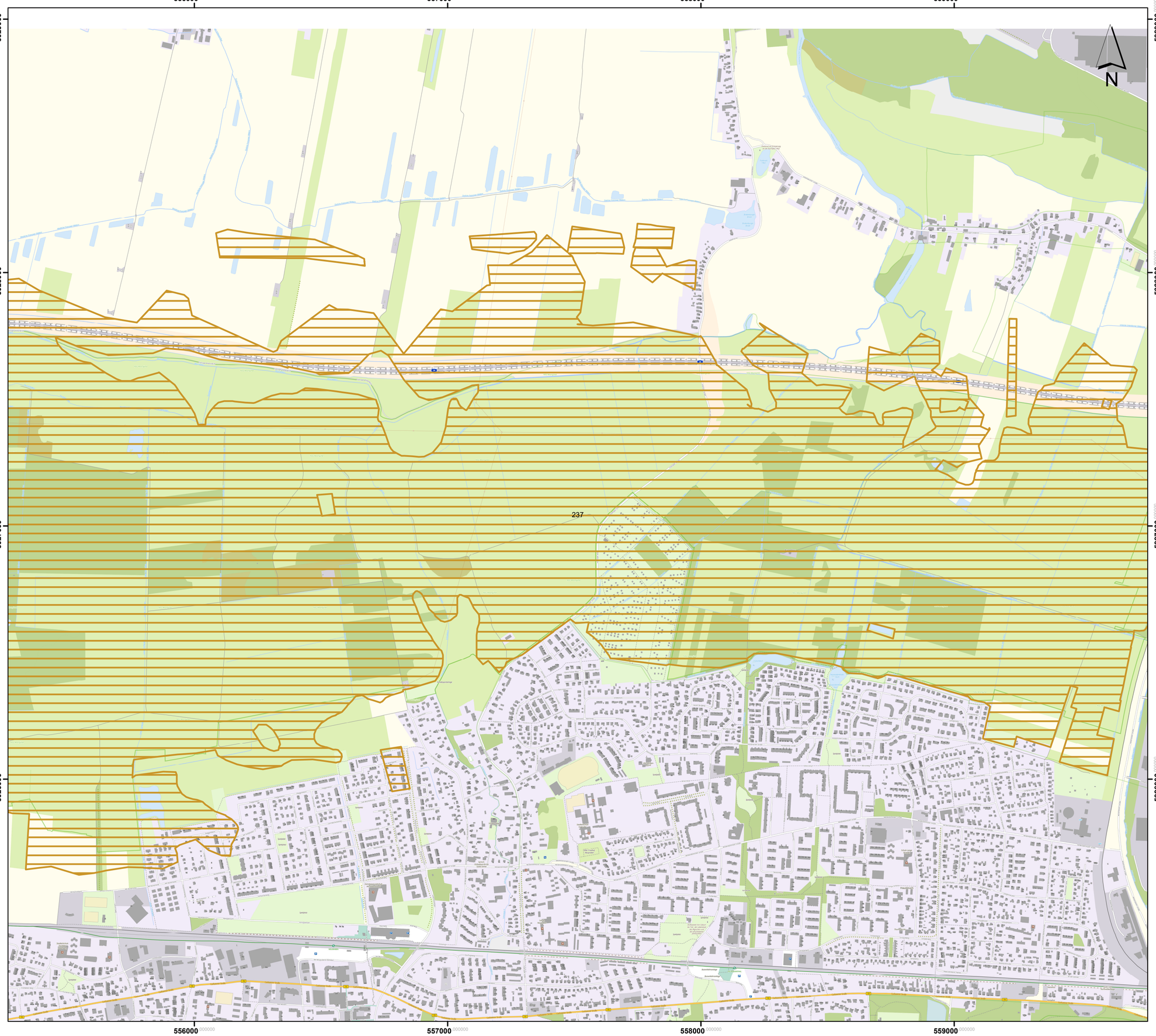

Lageübersicht

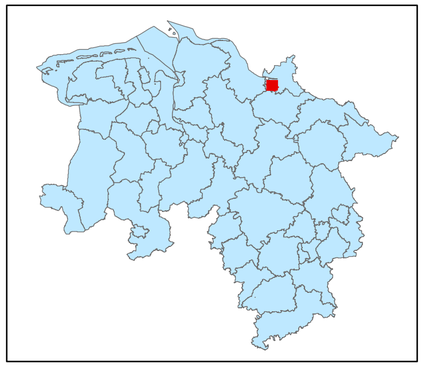

Legende

kohlenstoffreiche Böden

kohlenstoffreiche Böden (Moortreposole)

Landesgrenze

0 0,125 0,25 0,5 0,75 1

Kilometer

Hintergrundkarte:
Amtliche Präsentation 1 : 10 000

Vervielfältigung der Grundlagenkarte nur mit Genehmigung des Herausgebers.
Quellenvermerk:
Auszug aus den Geodaten des Landesamtes für Geoinformation und Landesvermessung Niedersachsen

© 2025 LGLN

© GeoBasis-DE / BKG (2025) CC BY 4.0

Vervielfältigung der Fachinformationen nur mit Genehmigung des ML.

Niedersächsische Verordnung zur Ausweisung von Feuchtgebieten und Mooren als Gebietskulisse nach § 11 Abs. 1 und 4 der GAP-Konditionalitäten-Verordnung

Anlage zu § 1 Abs.1

Detailkarte der kohlenstoffreichen Böden inklusive der Moor-Treposole gem. § 11 Abs. 2 GAPKondV

Blattnummer:	237
Erstellungsdatum:	11.02.2025
Maßstab:	1:10.000

Realisiert durch

Niedersächsisches Ministerium für Ernährung, Landwirtschaft und Verbraucherschutz

SLA

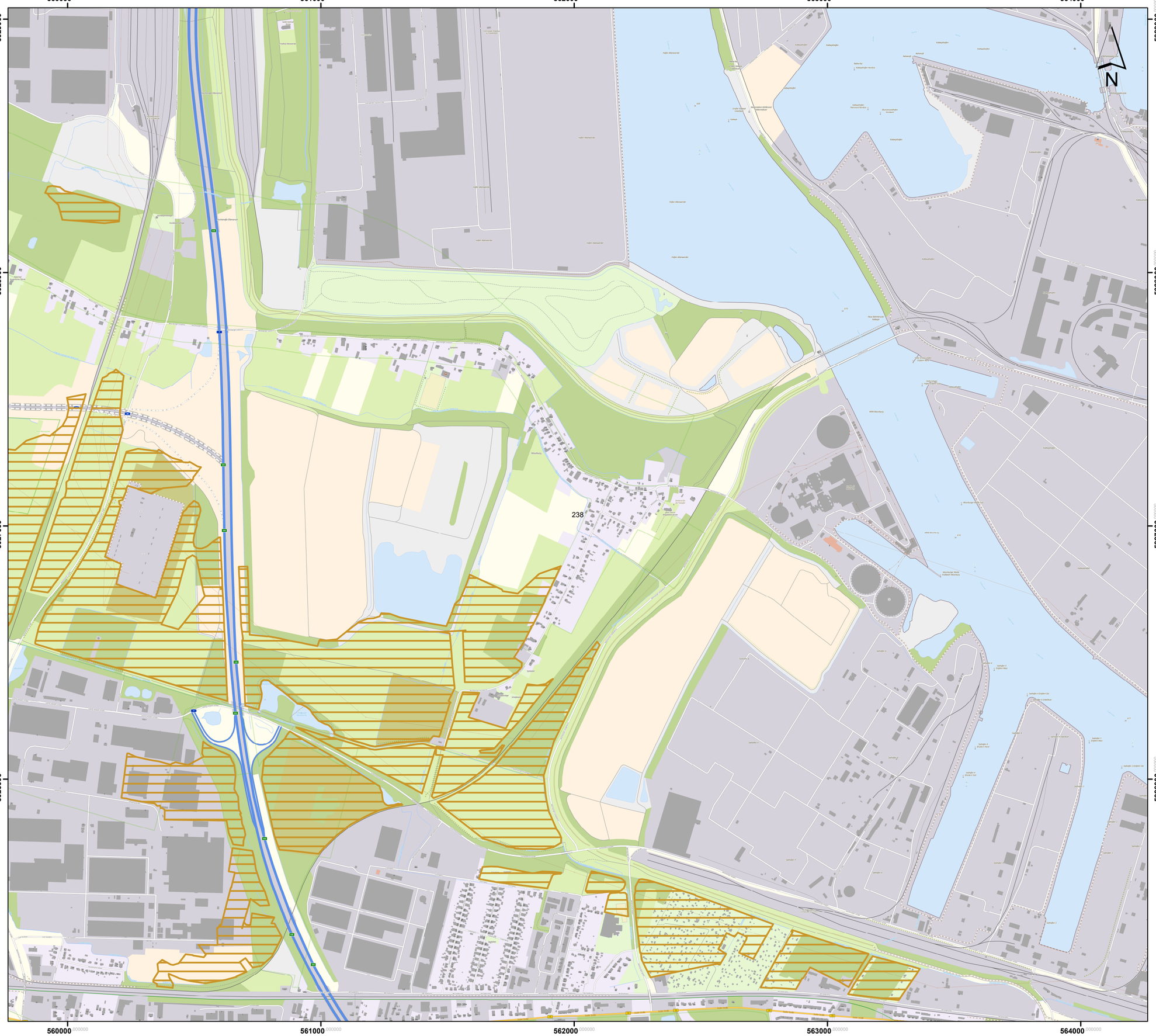

Lageübersicht

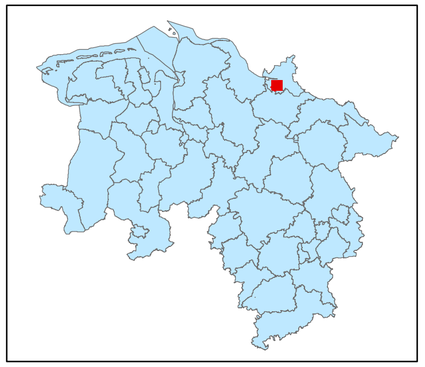

Legende

kohlenstoffreiche Böden

kohlenstoffreiche Böden (Moortreposole)

Landesgrenze

0 0,125 0,25 0,5 0,75 1

Kilometer

Hintergrundkarte:
Amtliche Präsentation 1 : 10 000

Vervielfältigung der Grundlagenkarte nur mit Genehmigung des Herausgebers.
Quellenvermerk:
Auszug aus den Geodaten des Landesamtes für Geoinformation und Landesvermessung Niedersachsen

© 2025 LGLN

© GeoBasis-DE / BKG (2025) CC BY 4.0

Vervielfältigung der Fachinformationen nur mit Genehmigung des ML.

Niedersächsische Verordnung zur Ausweisung von Feuchtgebieten und Mooren als Gebietskulisse nach § 11 Abs. 1 und 4 der GAP-Konditionalitäten-Verordnung

Anlage zu § 1 Abs.1

Detailkarte der kohlenstoffreichen Böden inklusive der Moor-Treposole gem. § 11 Abs. 2 GAPKondV

Blattnummer:	238
Erstellungsdatum:	11.02.2025
Maßstab:	1:10.000

Realisiert durch

Niedersächsisches Ministerium für Ernährung, Landwirtschaft und Verbraucherschutz

SLA



Lageübersicht

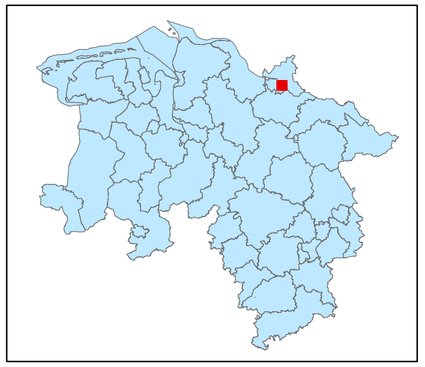

Legende

kohlenstoffreiche Böden

kohlenstoffreiche Böden (Moortreposole)

Landesgrenze

0 0,125 0,25 0,5 0,75 1

Kilometer

Hintergrundkarte:
Amtliche Präsentation 1 : 10 000

Vervielfältigung der Grundlagenkarte nur mit Genehmigung des Herausgebers.
Quellenvermerk:
Auszug aus den Geodaten des Landesamtes für Geoinformation und Landesvermessung Niedersachsen

© 2025 LGLN

© GeoBasis-DE / BKG (2025) CC BY 4.0

Vervielfältigung der Fachinformationen nur mit Genehmigung des ML.

Niedersächsische Verordnung zur Ausweisung von Feuchtgebieten und Mooren als Gebietskulisse nach § 11 Abs. 1 und 4 der GAP-Konditionalitäten-Verordnung

Anlage zu § 1 Abs.1

Detailkarte der kohlenstoffreichen Böden inklusive der Moor-Treposole gem. § 11 Abs. 2 GAPKondV

Blattnummer:	239
Erstellungsdatum:	11.02.2025
Maßstab:	1:10.000

Realisiert durch

Niedersächsisches Ministerium für Ernährung, Landwirtschaft und Verbraucherschutz

SLA



Lageübersicht

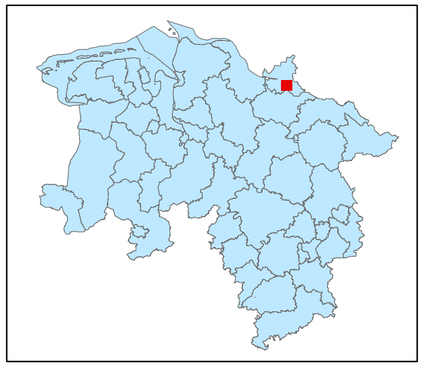

Legende

kohlenstoffreiche Böden

kohlenstoffreiche Böden (Moortreposole)

Landesgrenze

0 0,125 0,25 0,5 0,75 1

Kilometer

Hintergrundkarte:
Amtliche Präsentation 1 : 10 000

Vervielfältigung der Grundlagenkarte nur mit Genehmigung des Herausgebers.
Quellenvermerk:
Auszug aus den Geodaten des Landesamtes für Geoinformation und Landesvermessung Niedersachsen

© 2025 LGLN

© GeoBasis-DE / BKG (2025) CC BY 4.0

Vervielfältigung der Fachinformationen nur mit Genehmigung des ML.

Niedersächsische Verordnung zur Ausweisung von Feuchtgebieten und Mooren als Gebietskulisse nach § 11 Abs. 1 und 4 der GAP-Konditionalitäten-Verordnung

Anlage zu § 1 Abs.1

Detailkarte der kohlenstoffreichen Böden inklusive der Moor-Treposole gem. § 11 Abs. 2 GAPKondV

Blattnummer:	240
Erstellungsdatum:	11.02.2025
Maßstab:	1:10.000

Realisiert durch

Niedersächsisches Ministerium für Ernährung, Landwirtschaft und Verbraucherschutz

SLA

574000 575000 576000 577000

5929000 5928000 5927000 5926000

241

N

Lageübersicht

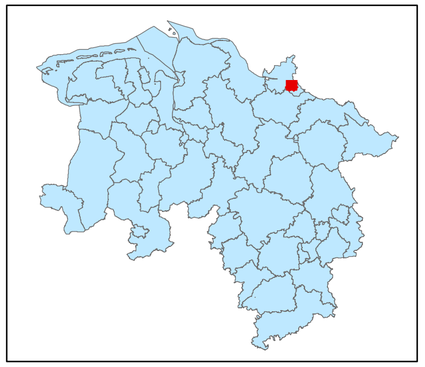

Legende

kohlenstoffreiche Böden

kohlenstoffreiche Böden (Moortreposole)

Landesgrenze

0 0,125 0,25 0,5 0,75 1

Kilometer

Hintergrundkarte:
Amtliche Präsentation 1 : 10 000

Vervielfältigung der Grundlagenkarte nur mit Genehmigung des Herausgebers.
Quellenvermerk:
Auszug aus den Geodaten des Landesamtes für Geoinformation und Landesvermessung Niedersachsen

© 2025 LGLN

© GeoBasis-DE / BKG (2025) CC BY 4.0

Vervielfältigung der Fachinformationen nur mit Genehmigung des ML.

Niedersächsische Verordnung zur Ausweisung von Feuchtgebieten und Mooren als Gebietskulisse nach § 11 Abs. 1 und 4 der GAP-Konditionalitäten-Verordnung

Anlage zu § 1 Abs.1

Detailkarte der kohlenstoffreichen Böden inklusive der Moor-Treposole gem. § 11 Abs. 2 GAPKondV

Blattnummer:	241
Erstellungsdatum:	11.02.2025
Maßstab:	1:10.000

Realisiert durch

Niedersächsisches Ministerium für Ernährung, Landwirtschaft und Verbraucherschutz

SLA

578000 579000 580000 581000 582000

5928000 5927000 5926000

242

N

Lageübersicht

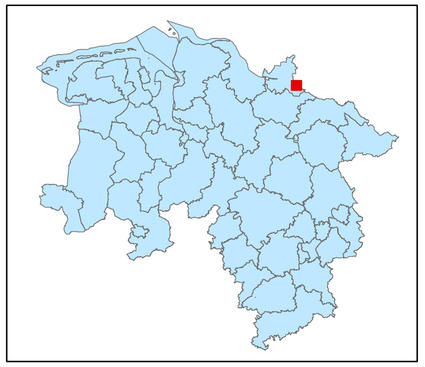

Legende

kohlenstoffreiche Böden

kohlenstoffreiche Böden (Moortreposole)

Landesgrenze

0 0,125 0,25 0,5 0,75 1

Kilometer

Hintergrundkarte:
Amtliche Präsentation 1 : 10 000

Vervielfältigung der Grundlagenkarte nur mit Genehmigung des Herausgebers.
Quellenvermerk:
Auszug aus den Geodaten des Landesamtes für Geoinformation und Landesvermessung Niedersachsen

© 2025 LGLN

© GeoBasis-DE / BKG (2025) CC BY 4.0

Vervielfältigung der Fachinformationen nur mit Genehmigung des ML.

Niedersächsische Verordnung zur Ausweisung von Feuchtgebieten und Mooren als Gebietskulisse nach § 11 Abs. 1 und 4 der GAP-Konditionalitäten-Verordnung

Anlage zu § 1 Abs.1

Detailkarte der kohlenstoffreichen Böden inklusive der Moor-Treposole gem. § 11 Abs. 2 GAPKondV

Blattnummer:	242
Erstellungsdatum:	11.02.2025
Maßstab:	1:10.000

Realisiert durch

Niedersächsisches Ministerium für Ernährung, Landwirtschaft und Verbraucherschutz

SLA

583000 000000
584000 000000
585000 000000
586000 000000
5929000 000000
5928000 000000
5927000 000000
5926000 000000

N

243

Lageübersicht

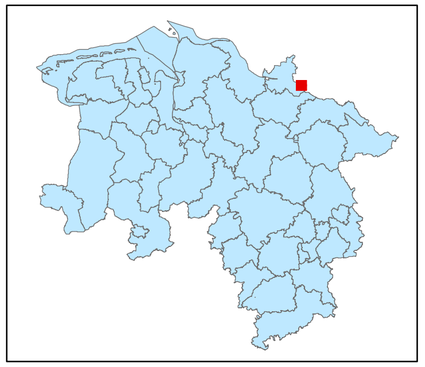

Legende

kohlenstoffreiche Böden

kohlenstoffreiche Böden (Moortreposole)

Landesgrenze

0 0,125 0,25 0,5 0,75 1
Kilometer

Hintergrundkarte:
Amtliche Präsentation 1 : 10 000

Vervielfältigung der Grundlagenkarte nur mit Genehmigung des Herausgebers.
Quellenvermerk:
Auszug aus den Geodaten des Landesamtes für Geoinformation und Landesvermessung Niedersachsen

© 2025 LGLN

© GeoBasis-DE / BKG (2025) CC BY 4.0

Vervielfältigung der Fachinformationen nur mit Genehmigung des ML.

Niedersächsische Verordnung zur Ausweisung von Feuchtgebieten und Mooren als Gebietskulisse nach § 11 Abs. 1 und 4 der GAP-Konditionalitäten-Verordnung

Anlage zu § 1 Abs.1

Detailkarte der kohlenstoffreichen Böden inklusive der Moor-Treposole gem. § 11 Abs. 2 GAPKondV

Blattnummer:	243
Erstellungsdatum:	11.02.2025
Maßstab:	1:10.000

Realisiert durch

Niedersächsisches Ministerium für Ernährung, Landwirtschaft und Verbraucherschutz

SLA

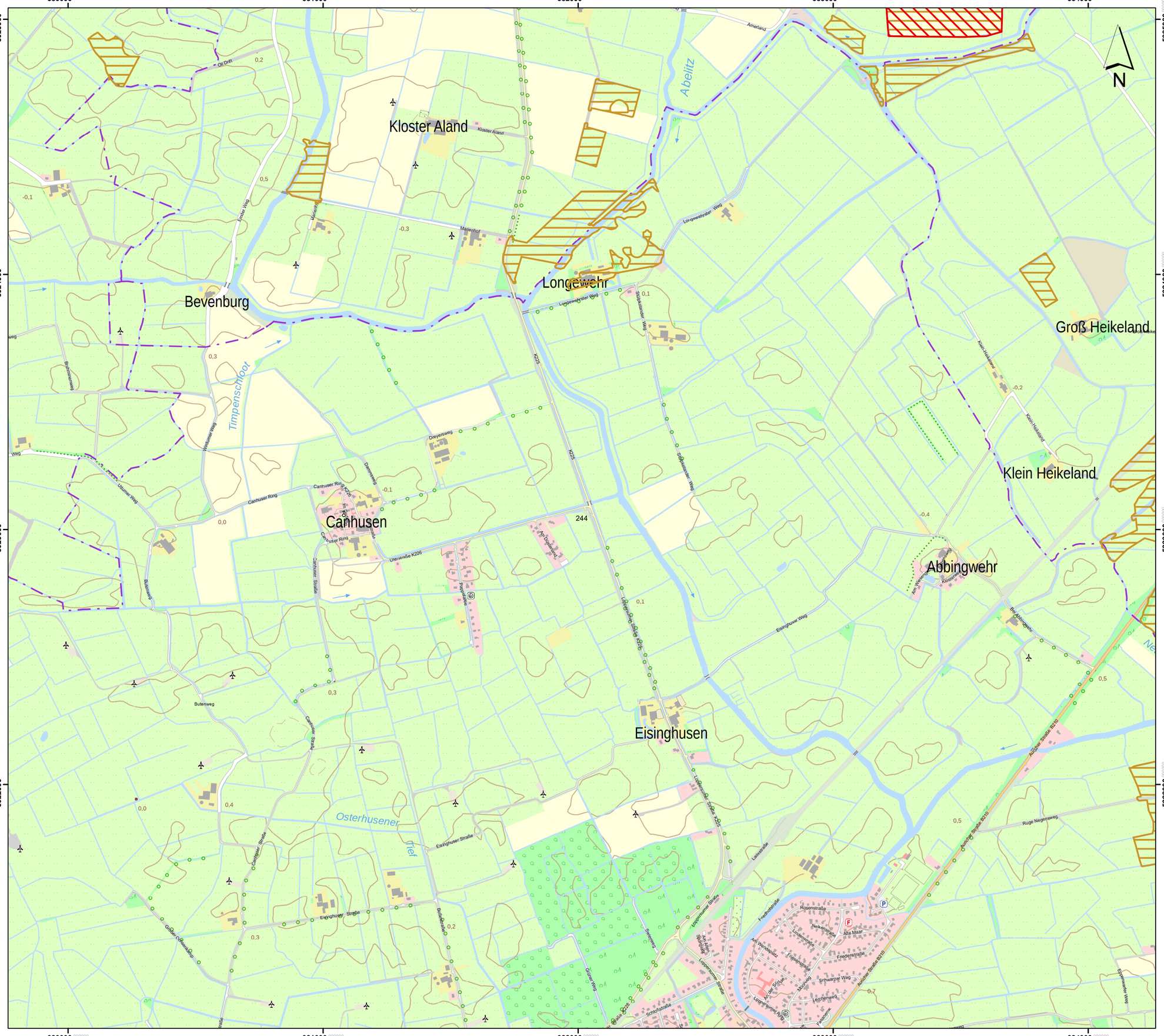

Lageübersicht

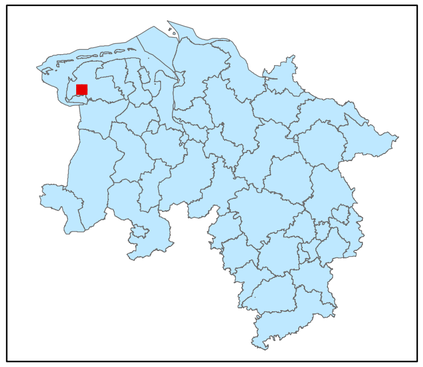

Legende

- kohlenstoffreiche Böden
- kohlenstoffreiche Böden (Moortreposole)
- Landesgrenze

0 0,125 0,25 0,5 0,75 1
Kilometer

Hintergrundkarte:
Amtliche Präsentation 1 : 10 000

Vervielfältigung der Grundlagenkarte nur mit Genehmigung des Herausgebers.
Quellenvermerk:
Auszug aus den Geodaten des Landesamtes für Geoinformation und Landesvermessung Niedersachsen

© 2025 LGLN

© GeoBasis-DE / BKG (2025) CC BY 4.0

Vervielfältigung der Fachinformationen nur mit Genehmigung des ML.

Niedersächsische Verordnung zur Ausweisung von Feuchtgebieten und Mooren als Gebietskulisse nach § 11 Abs. 1 und 4 der GAP-Konditionalitäten-Verordnung

Anlage zu § 1 Abs.1

Detailkarte der kohlenstoffreichen Böden inklusive der Moor-Treposole gem. § 11 Abs. 2 GAPKondV

Blattnummer:	244
Erstellungsdatum:	11.02.2025
Maßstab:	1:10.000

Realisiert durch

Niedersächsisches Ministerium für Ernährung, Landwirtschaft und Verbraucherschutz

SLA

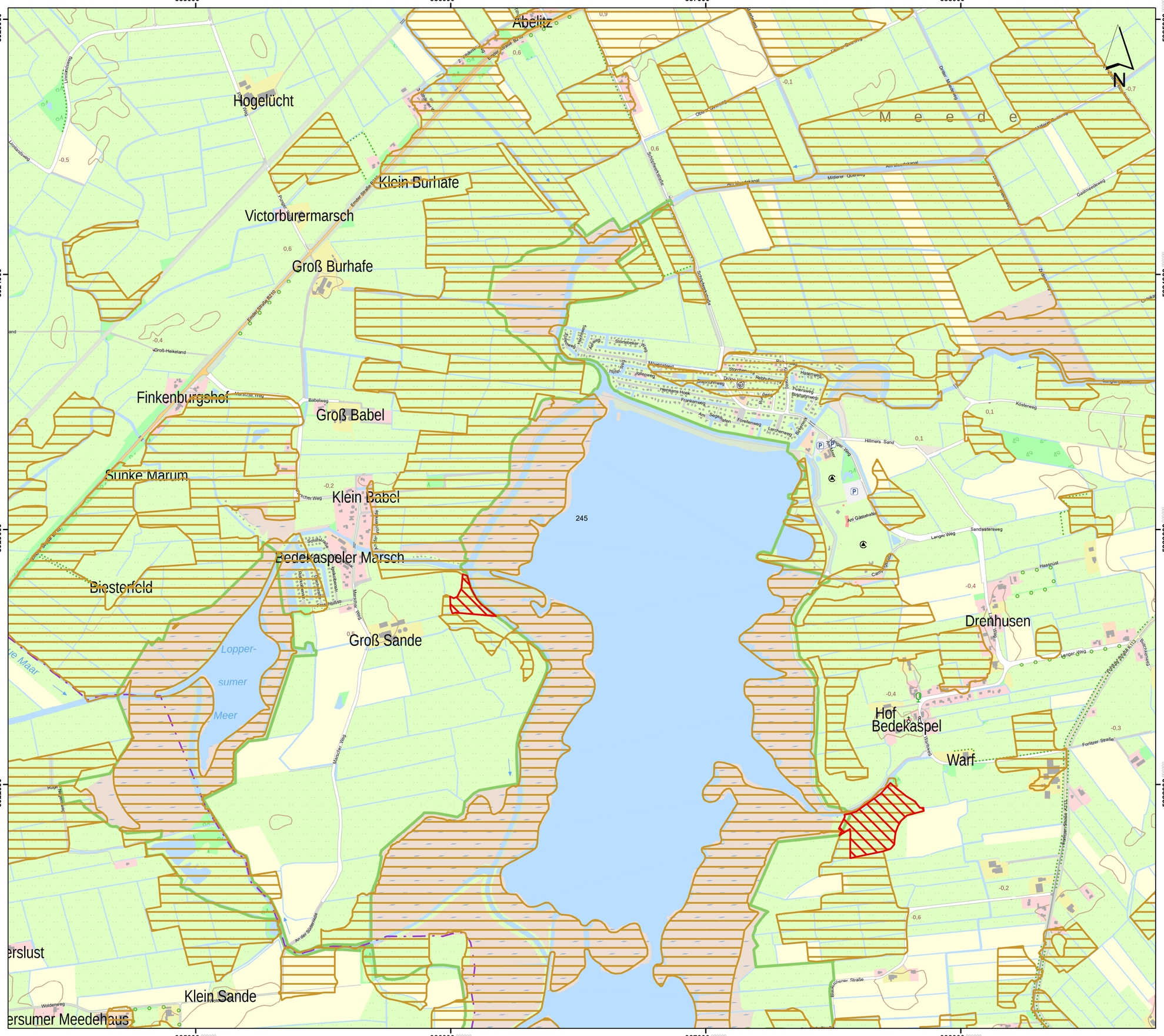

Lageübersicht

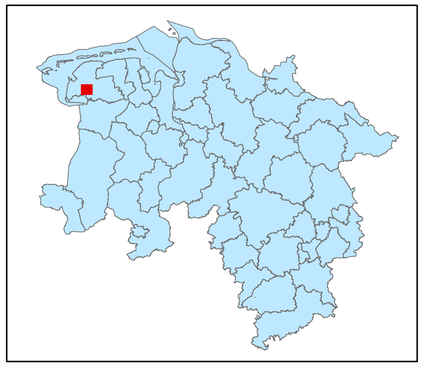

Legende

- kohlenstoffreiche Böden
- kohlenstoffreiche Böden (Moortreposole)
- Landesgrenze

0 0,125 0,25 0,5 0,75 1

Kilometer

Hintergrundkarte:
Amtliche Präsentation 1 : 10 000

Vervielfältigung der Grundlagenkarte nur mit Genehmigung des Herausgebers.
Quellenvermerk:
Auszug aus den Geodaten des Landesamtes für Geoinformation und Landesvermessung Niedersachsen

© 2025 LGLN

© GeoBasis-DE / BKG (2025) CC BY 4.0

Vervielfältigung der Fachinformationen nur mit Genehmigung des ML.

Niedersächsische Verordnung zur Ausweisung von Feuchtgebieten und Mooren als Gebietskulisse nach § 11 Abs. 1 und 4 der GAP-Konditionalitäten-Verordnung

Anlage zu § 1 Abs.1

Detailkarte der kohlenstoffreichen Böden inklusive der Moor-Treposole gem. § 11 Abs. 2 GAPKondV

Blattnummer:	245
Erstellungsdatum:	11.02.2025
Maßstab:	1:10.000

Realisiert durch

Niedersächsisches Ministerium für Ernährung, Landwirtschaft und Verbraucherschutz

SLA

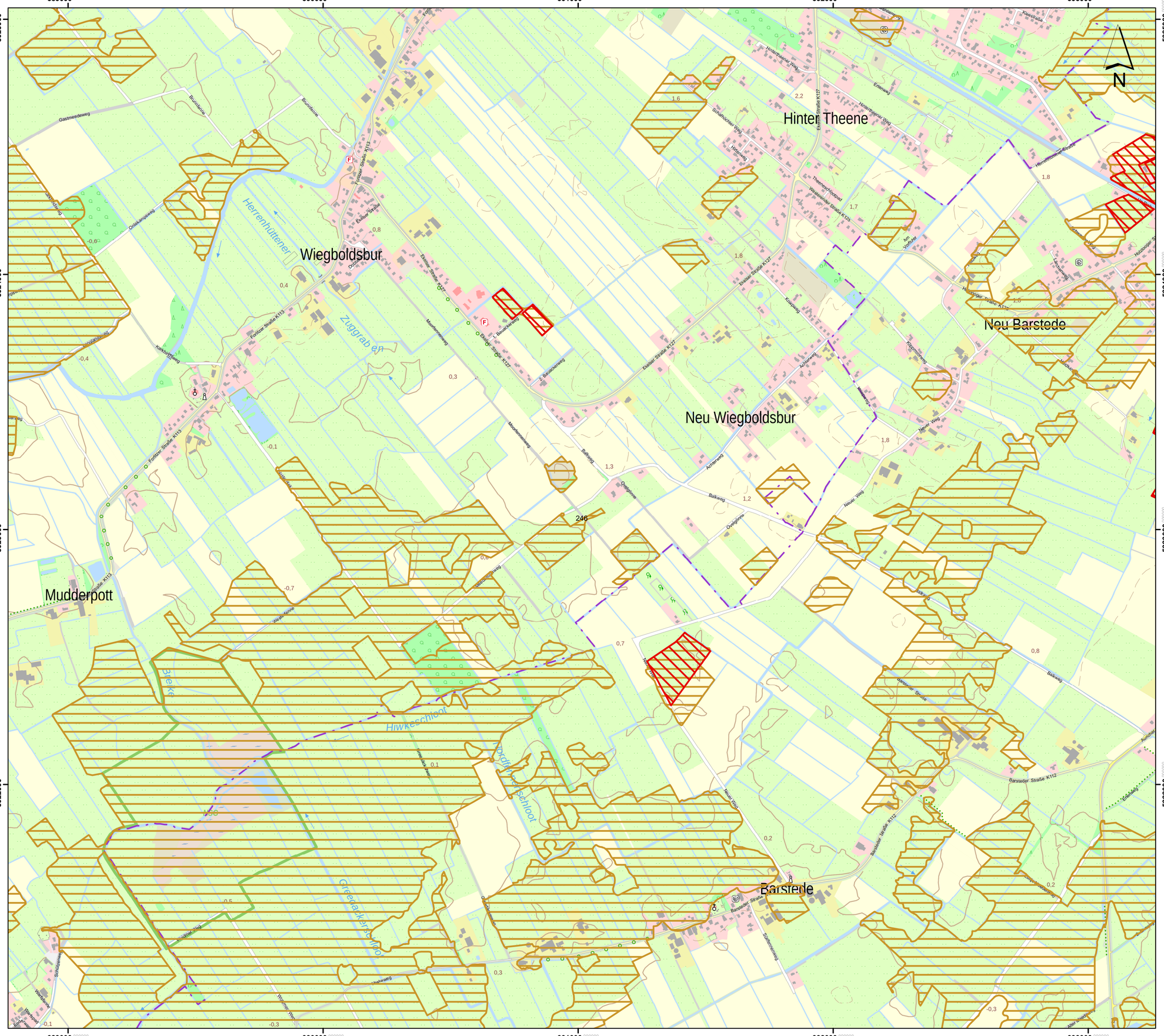

Lageübersicht

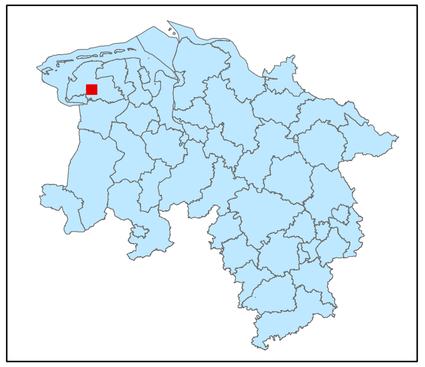

Legende

- kohlenstoffreiche Böden
- kohlenstoffreiche Böden (Moortreposole)
- Landesgrenze

0 0,125 0,25 0,5 0,75 1

Kilometer

Hintergrundkarte:
Amtliche Präsentation 1 : 10 000

Vervielfältigung der Grundlagenkarte nur mit Genehmigung des Herausgebers.
Quellenvermerk:
Auszug aus den Geodaten des Landesamtes für Geoinformation und Landesvermessung Niedersachsen

© 2025 LGLN

© GeoBasis-DE / BKG (2025) CC BY 4.0

Vervielfältigung der Fachinformationen nur mit Genehmigung des ML.

Niedersächsische Verordnung zur Ausweisung von Feuchtgebieten und Mooren als Gebietskulisse nach § 11 Abs. 1 und 4 der GAP-Konditionalitäten-Verordnung

Anlage zu § 1 Abs.1

Detailkarte der kohlenstoffreichen Böden inklusive der Moor-Treposole gem. § 11 Abs. 2 GAPKondV

Blattnummer:	246
Erstellungsdatum:	11.02.2025
Maßstab:	1:10.000

Realisiert durch

Niedersächsisches Ministerium für Ernährung, Landwirtschaft und Verbraucherschutz

SLA

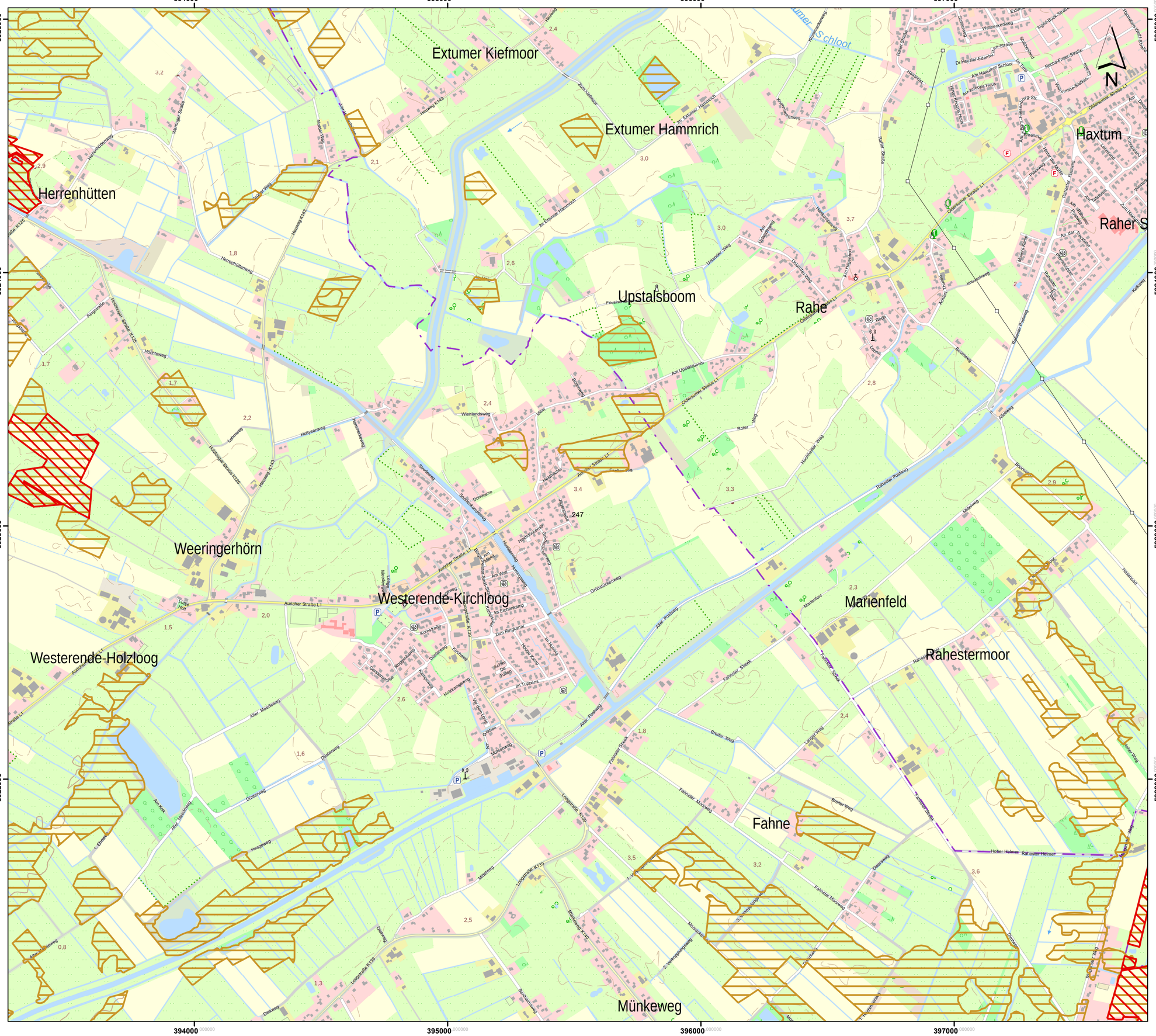

Lageübersicht

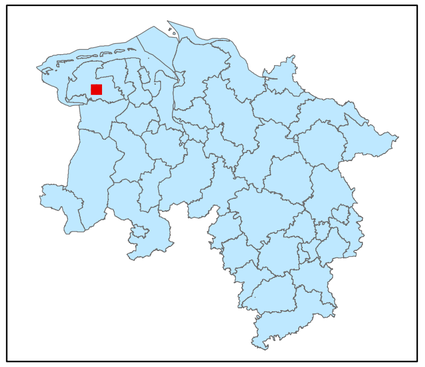

Legende

- kohlenstoffreiche Böden
- kohlenstoffreiche Böden (Moortreposole)
- Landesgrenze

0 0,125 0,25 0,5 0,75 1

Kilometer

Hintergrundkarte:
Amtliche Präsentation 1 : 10 000

Vervielfältigung der Grundlagenkarte nur mit Genehmigung des Herausgebers.
Quellenvermerk:
Auszug aus den Geodaten des Landesamtes für Geoinformation und Landesvermessung Niedersachsen

© 2025 LGLN

© GeoBasis-DE / BKG (2025) CC BY 4.0

Vervielfältigung der Fachinformationen nur mit Genehmigung des ML.

Niedersächsische Verordnung zur Ausweisung von Feuchtgebieten und Mooren als Gebietskulisse nach § 11 Abs. 1 und 4 der GAP-Konditionalitäten-Verordnung

Anlage zu § 1 Abs.1

Detailkarte der kohlenstoffreichen Böden inklusive der Moor-Treposole gem. § 11 Abs. 2 GAPKondV

Blattnummer:	247
Erstellungsdatum:	11.02.2025
Maßstab:	1:10.000

Realisiert durch

Niedersächsisches Ministerium für Ernährung, Landwirtschaft und Verbraucherschutz

SLA

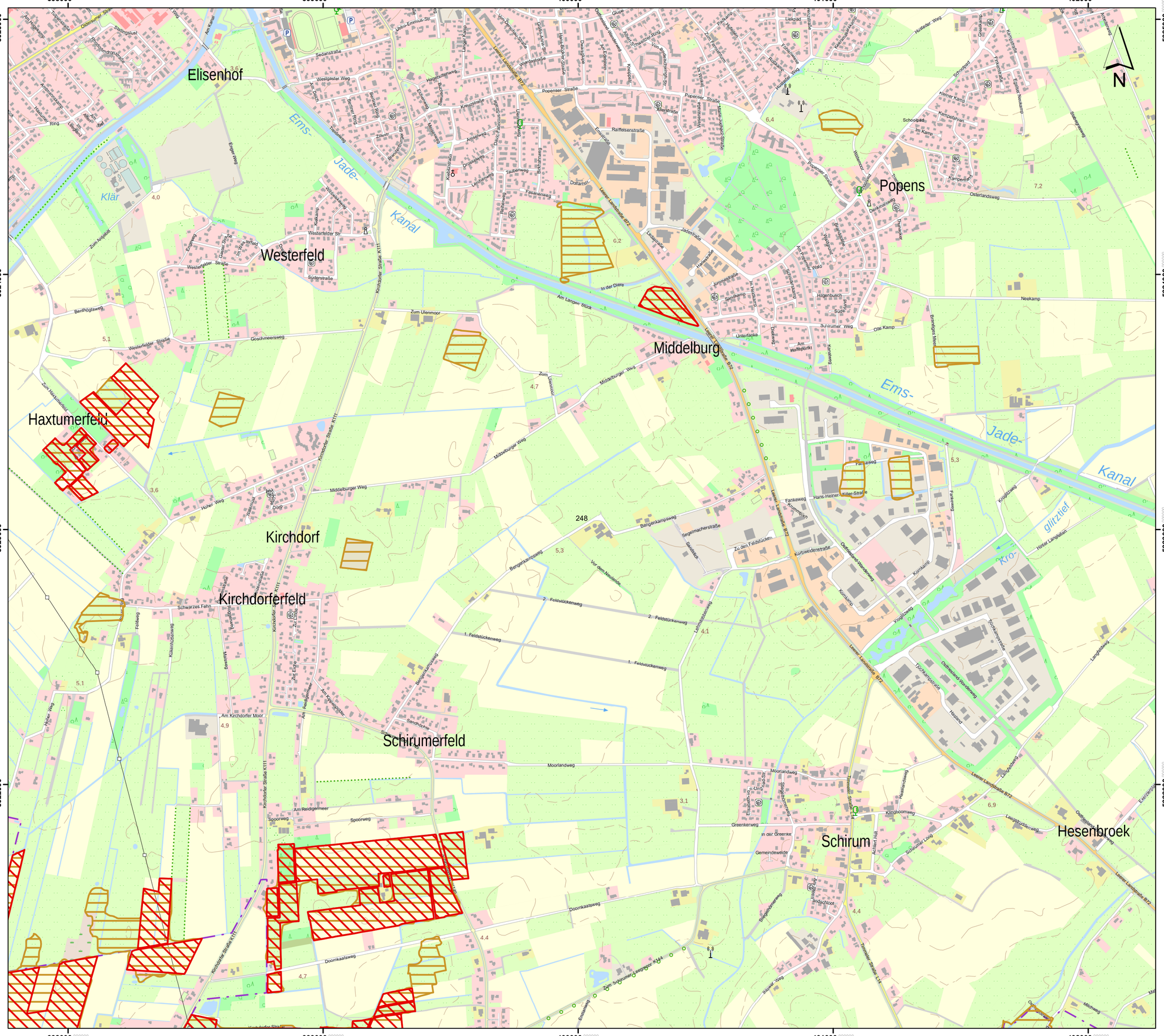
398000
399000
400000
401000
402000
5925000
5924000
5923000
5922000
N
Elisenhof
Westerfeld
Popens
Middelburg
Haxtumerfeld
Kirchdorf
Kirchdorferfeld
Schirumerfeld
Schirum
Hesenbroek
Ems-Jade-Kanal
Leeraer Landstraße B72
Kläranlage
Kirchdorfer Straße K111
Westerfelder Straße
Middelburger Weg
Popenser Straße
Am Langen Stück
In der Diere
Zum Ulenmoor
Goschmeersweg
Berlhögtsweg
Moorlandweg
Spoorweg
Am Reidigermeer
Doornkaatsweg
Bergenkampsweg
Fankeweg
Hans-Heiner-Müller-Straße
Kringboomweg
Leegstuddenweg
Osterlandsweg
Neekamp
Schoolpad
Im Kamp
Kampenfeld
Deichhausweg
Thumeierweg
Brandtjes Moor
Ollo Kamp
Schirumer Weg
Schirumer Loog
Achtert Hüll
Greenkerweg
in der Greenker
Gemeindeweide
Zum Schirumer Siel
Ihlower Weg
Ihlower Straße L14
Körbeidersstraße
Zu den Feldstücken
Hinter Langeloh
Langeloogweg
Eversweg
Mühlenweg
Am Kirchdorfer Moor
Schwarzes Fehn
Sandhöchte
Am Reidigermoor
Am Kirchdorfer Moor
Lange Kamp
Sedanstraße
Westlaster Weg
Burmer Ring
Burmer Pfad
Teufelsweg
Engerweg
Kolkamp
Westerfelder Str.
Süderstraße
Kolkstraße
Dollartstr.
Raiffeisenstraße
Ernestinenstraße
Taubenweg
Fasanenweg
Lerchenweg
Drosselweg
Birkhahnweg
Jadestraße
Hansestraße
Jungmannstraße
Sandkamp
Higenbusch
Süderkamp
Unterfleete
Am Hafenpunkt
Fankeweg
Hunteler Weg
Kleiner Kamp
Eggelser Meisterweg
Stubenrauchweg
Kringboomweg
Tjarksammerstraße
Deichhausweg
Waterkoog
Brandtjes Moor
Neekamp
Ollo Kamp
Leegstuddenweg
Osterlandsweg
Langeloogweg
Eversweg
Mühlenweg
Ihlower Weg
Ihlower Straße L14
Körbeidersstraße
Zu den Feldstücken
Hinter Langeloh
Fankeweg
Hans-Heiner-Müller-Straße
Kringboomweg
Leegstuddenweg
Osterlandsweg
Neekamp
Schoolpad
Im Kamp
Kampenfeld
Deichhausweg
Thumeierweg
Brandtjes Moor
Ollo Kamp
Schirumer Weg
Schirumer Loog
Achtert Hüll
Greenkerweg
in der Greenker
Gemeindeweide
Zum Schirumer Siel
Ihlower Weg
Ihlower Straße L14
Körbeidersstraße
Zu den Feldstücken
Hinter Langeloh
Langeloogweg
Eversweg
Mühlenweg
Am Kirchdorfer Moor
Schwarzes Fehn
Sandhöchte
Am Reidigermeer

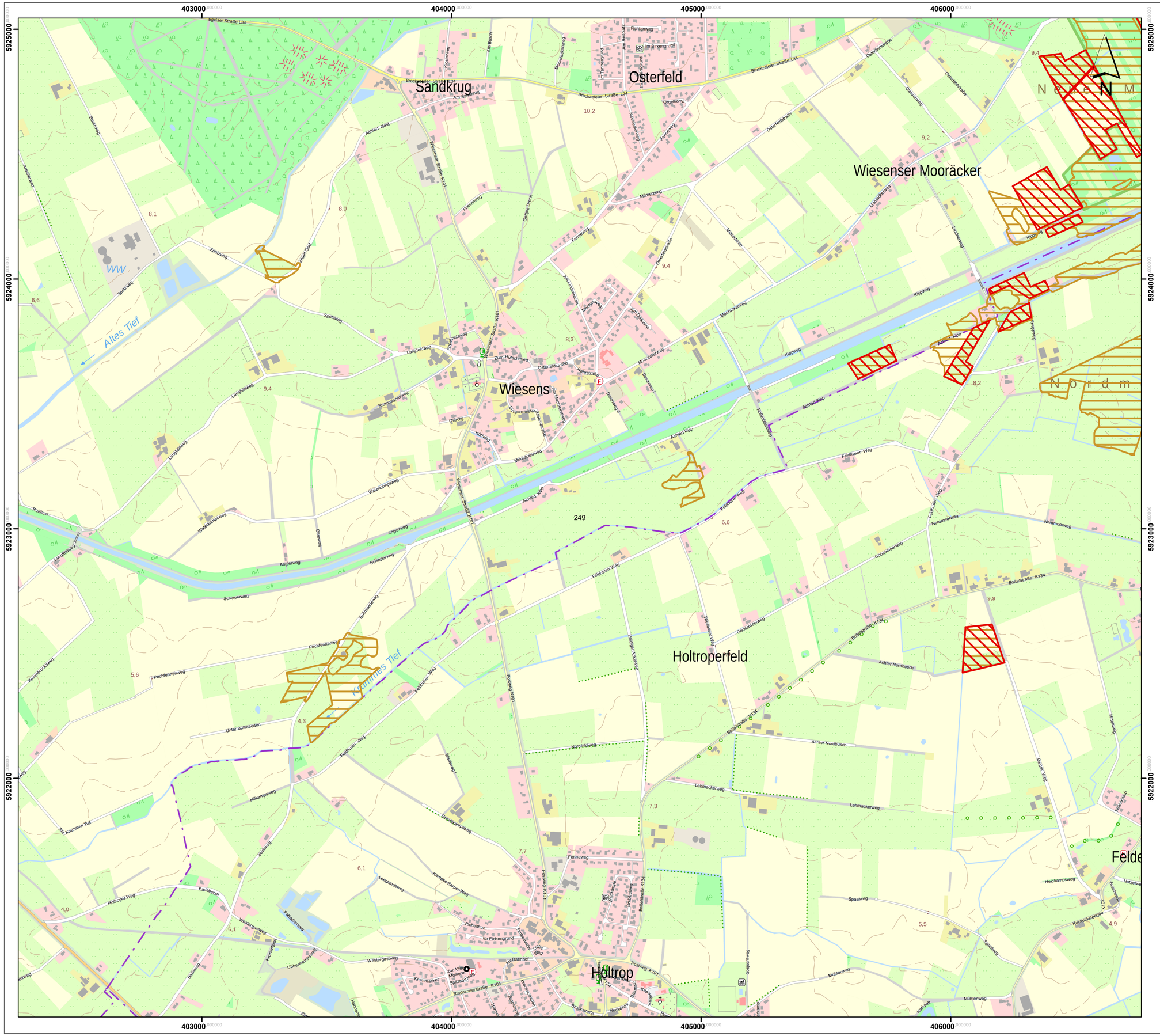

Lageübersicht

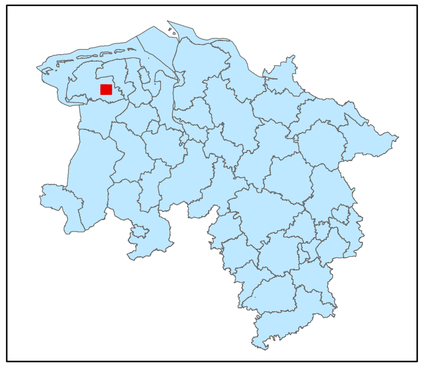

Legende

kohlenstoffreiche Böden

kohlenstoffreiche Böden (Moortreposole)

Landesgrenze

0 0,125 0,25 0,5 0,75 1

Kilometer

Hintergrundkarte:
Amtliche Präsentation 1 : 10 000

Vervielfältigung der Grundlagenkarte nur mit Genehmigung des Herausgebers.
Quellenvermerk:
Auszug aus den Geodaten des Landesamtes für Geoinformation und Landesvermessung Niedersachsen

© 2025 LGLN

© GeoBasis-DE / BKG (2025) CC BY 4.0

Vervielfältigung der Fachinformationen nur mit Genehmigung des ML.

Niedersächsische Verordnung zur Ausweisung von Feuchtgebieten und Mooren als Gebietskulisse nach § 11 Abs. 1 und 4 der GAP-Konditionalitäten-Verordnung

Anlage zu § 1 Abs.1

Detailkarte der kohlenstoffreichen Böden inklusive der Moor-Treposole gem. § 11 Abs. 2 GAPKondV

Blattnummer:	249
Erstellungsdatum:	11.02.2025
Maßstab:	1:10.000

Realisiert durch

Niedersächsisches Ministerium für Ernährung, Landwirtschaft und Verbraucherschutz

SLA

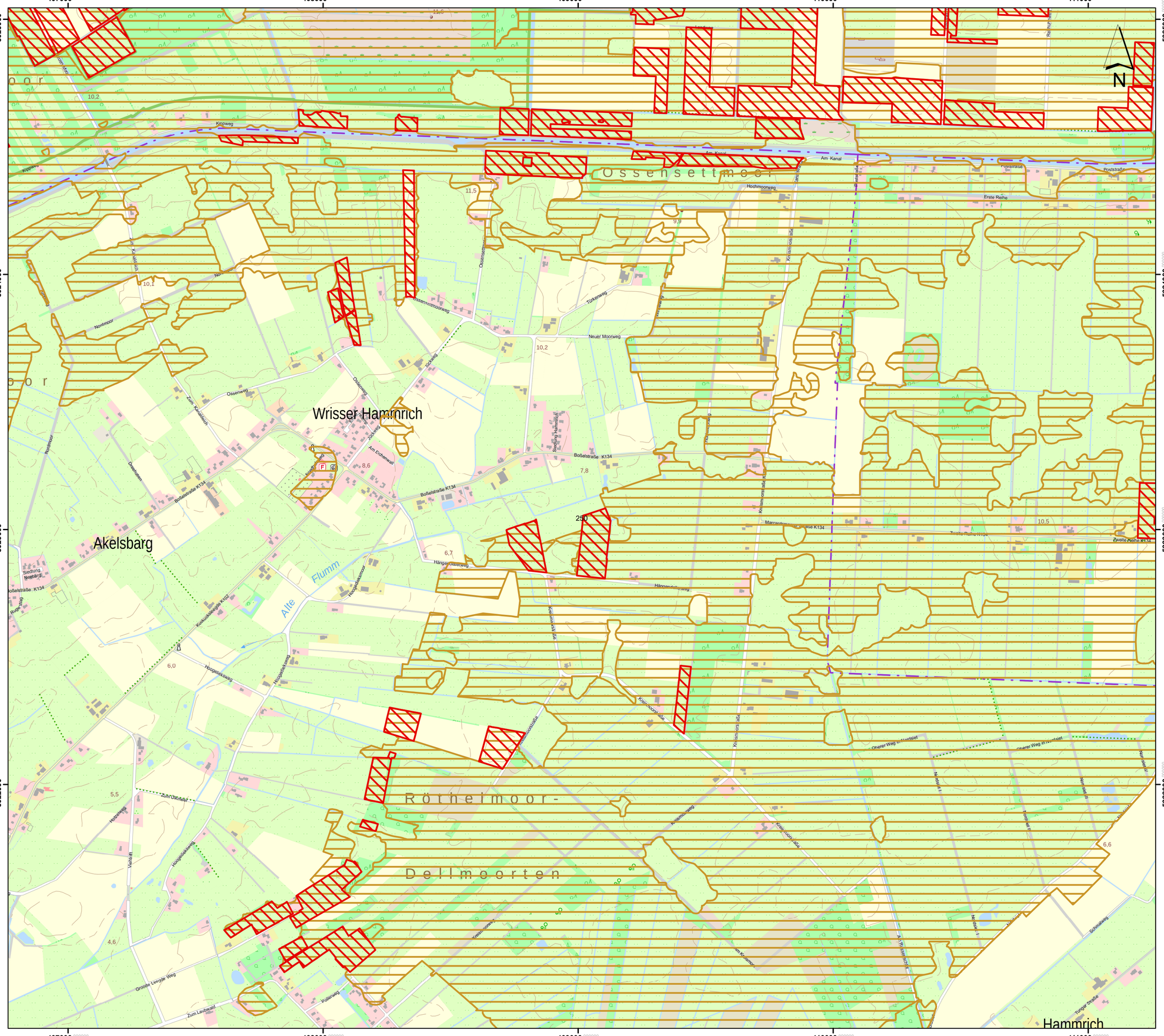
Wrisser Hammrich
Akelsbarg
Röthelmoor-
Dellmoorten
Ossensettmoor
Hammrich
Flumm
Alte
Kirchweg
Nordmoor
Ossenweg
Neuer Moorweg
Türkenweg
Hochmoorweg
Am Kanal
Erste Reihe
Poststraße
Bollestraße K134
Zweite Reihe K134
Hänge-Oosterweg
Hoogeliaksweg
Kreuzbollenstraße K102
Zuhr Dikriehe
Herzenweg
Verlehrt
Große Lengde Weg
Zum Laubwald
Rolderweg
Tunger Straße
Schmalweg
Siedlung Hammrich
Siedlung Neubarg
Zum Moor
Zum Kanalbach
Am Eichenwall
Dreiehnen
Ringe Weg
Oosterweg
Oosterwegsmoorweg
Kolonie Schmalfeld
Kolonie Ostermoor
Kolonie Neuland
Kolonie Neuland II
Kolonie Neuland III
Kolonie Neuland IV
Kolonie Neuland V
Kolonie Neuland VI
Kolonie Neuland VII
Kolonie Neuland VIII
Kolonie Neuland IX
Kolonie Neuland X
Kolonie Neuland XI
Kolonie Neuland XII
Kolonie Neuland XIII
Kolonie Neuland XIV
Kolonie Neuland XV
Kolonie Neuland XVI
Kolonie Neuland XVII
Kolonie Neuland XVIII
Kolonie Neuland XIX
Kolonie Neuland XX
Kolonie Neuland XXI
Kolonie Neuland XXII
Kolonie Neuland XXIII
Kolonie Neuland XXIV
Kolonie Neuland XXV
Kolonie Neuland XXVI
Kolonie Neuland XXVII
Kolonie Neuland XXVIII
Kolonie Neuland XXIX
Kolonie Neuland XXX
Kolonie Neuland XXXI
Kolonie Neuland XXXII
Kolonie Neuland XXXIII
Kolonie Neuland XXXIV
Kolonie Neuland XXXV
Kolonie Neuland XXXVI
Kolonie Neuland XXXVII
Kolonie Neuland XXXVIII
Kolonie Neuland XXXIX
Kolonie Neuland XL
Kolonie Neuland XLI
Kolonie Neuland XLII
Kolonie Neuland XLIII
Kolonie Neuland XLIV
Kolonie Neuland XLV
Kolonie Neuland XLVI
Kolonie Neuland XLVII
Kolonie Neuland XLVIII
Kolonie Neuland XLIX
Kolonie Neuland L
Kolonie Neuland LI
Kolonie Neuland LII
Kolonie Neuland LIII
Kolonie Neuland LIV
Kolonie Neuland LV
Kolonie Neuland LVI
Kolonie Neuland LVII
Kolonie Neuland LVIII
Kolonie Neuland LIX
Kolonie Neuland LX
Kolonie Neuland LXI
Kolonie Neuland LXII
Kolonie Neuland LXIII
Kolonie Neuland LXIV
Kolonie Neuland LXV
Kolonie Neuland LXVI
Kolonie Neuland LXVII
Kolonie Neuland LXVIII
Kolonie Neuland LXIX
Kolonie Neuland LXX
Kolonie Neuland LXXI
Kolonie Neuland LXXII
Kolonie Neuland LXXIII
Kolonie Neuland LXXIV
Kolonie Neuland LXXV
Kolonie Neuland LXXVI
Kolonie Neuland LXXVII
Kolonie Neuland LXXVIII
Kolonie Neuland LXXIX
Kolonie Neuland LXXX
Kolonie Neuland LXXXI
Kolonie Neuland LXXXII
Kolonie Neuland LXXXIII
Kolonie Neuland LXXXIV
Kolonie Neuland LXXXV
Kolonie Neuland LXXXVI
Kolonie Neuland LXXXVII
Kolonie Neuland LXXXVIII
Kolonie Neuland LXXXIX
Kolonie Neuland XC
Kolonie Neuland XCI
Kolonie Neuland XCII
Kolonie Neuland XCIII
Kolonie Neuland XCIV
Kolonie Neuland XCV
Kolonie Neuland XCVI
Kolonie Neuland XCVII
Kolonie Neuland XCVIII
Kolonie Neuland XCIX
Kolonie Neuland C
Kolonie Neuland CI
Kolonie Neuland CII
Kolonie Neuland CIII
Kolonie Neuland CIV
Kolonie Neuland CV
Kolonie Neuland CVI
Kolonie Neuland CVII
Kolonie Neuland CVIII
Kolonie Neuland CIX
Kolonie Neuland CX
Kolonie Neuland CXI
Kolonie Neuland CXII
Kolonie Neuland CXIII
Kolonie Neuland CXIV
Kolonie Neuland CXV
Kolonie Neuland CXVI
Kolonie Neuland CXVII
Kolonie Neuland CXVIII
Kolonie Neuland CXIX
Kolonie Neuland CXX
Kolonie Neuland CXXI
Kolonie Neuland CXXII
Kolonie Neuland CXXIII
Kolonie Neuland CXXIV
Kolonie Neuland CXXV
Kolonie Neuland CXXVI
Kolonie Neuland CXXVII
Kolonie Neuland CXXVIII
Kolonie Neuland CXXIX
Kolonie Neuland CXXX
Kolonie Neuland CXXXI
Kolonie Neuland CXXXII
Kolonie Neuland CXXXIII
Kolonie Neuland CXXXIV
Kolonie Neuland CXXXV
Kolonie Neuland CXXXVI
Kolonie Neuland CXXXVII
Kolonie Neuland CXXXVIII
Kolonie Neuland CXXXIX
Kolonie Neuland CXL
Kolonie Neuland CXLI
Kolonie Neuland CXLII
Kolonie Neuland CXLIII
Kolonie Neuland CXLIV
Kolonie Neuland CXLV
Kolonie Neuland CXLVI
Kolonie Neuland CXLVII
Kolonie Neuland CXLVIII
Kolonie Neuland CXLIX
Kolonie Neuland CL
Kolonie Neuland CLI
Kolonie Neuland CLII
Kolonie Neuland CLIII
Kolonie Neuland CLIV
Kolonie Neuland CLV
Kolonie Neuland CLVI
Kolonie Neuland CLVII
Kolonie Neuland CLVIII
Kolonie Neuland CLIX
Kolonie Neuland CLX
Kolonie Neuland CLXI
Kolonie Neuland CLXII
Kolonie Neuland CLXIII
Kolonie Neuland CLXIV
Kolonie Neuland CLXV
Kolonie Neuland CLXVI
Kolonie Neuland CLXVII
Kolonie Neuland CLXVIII
Kolonie Neuland CLXIX
Kolonie Neuland CLXX
Kolonie Neuland CLXXI
Kolonie Neuland CLXXII
Kolonie Neuland CLXXIII
Kolonie Neuland CLXXIV
Kolonie Neuland CLXXV
Kolonie Neuland CLXXVI
Kolonie Neuland CLXXVII
Kolonie Neuland CLXXVIII
Kolonie Neuland CLXXIX
Kolonie Neuland CLXXX
Kolonie Neuland CLXXXI
Kolonie Neuland CLXXXII
Kolonie Neuland CLXXXIII
Kolonie Neuland CLXXXIV
Kolonie Neuland CLXXXV
Kolonie Neuland CLXXXVI
Kolonie Neuland CLXXXVII
Kolonie Neuland CLXXXVIII
Kolonie Neuland CLXXXIX
Kolonie Neuland CXC
Kolonie Neuland CXCI
Kolonie Neuland CXCII
Kolonie Neuland CXCIII
Kolonie Neuland CXCIV
Kolonie Neuland CXCV
Kolonie Neuland CXCVI
Kolonie Neuland CXCVII
Kolonie Neuland CXCVIII
Kolonie Neuland CXCIX
Kolonie Neuland CC
Kolonie Neuland CCI
Kolonie Neuland CCII
Kolonie Neuland CCIII
Kolonie Neuland CCIV
Kolonie Neuland CCV
Kolonie Neuland CCVI
Kolonie Neuland CCVII
Kolonie Neuland CCVIII
Kolonie Neuland CCIX
Kolonie Neuland CCX
Kolonie Neuland CCXI
Kolonie Neuland CCXII
Kolonie Neuland CCXIII
Kolonie Neuland CCXIV
Kolonie Neuland CCXV
Kolonie Neuland CCXVI
Kolonie Neuland CCXVII
Kolonie Neuland CCXVIII
Kolonie Neuland CCXIX
Kolonie Neuland CCXX
Kolonie Neuland CCXXI
Kolonie Neuland CCXXII
Kolonie Neuland CCXXIII
Kolonie Neuland CCXXIV
Kolonie Neuland CCXXV
Kolonie Neuland CCXXVI
Kolonie Neuland CCXXVII
Kolonie Neuland CCXXVIII
Kolonie Neuland CCXXIX
Kolonie Neuland CCXXX
Kolonie Neuland CCXXXI
Kolonie Neuland CCXXXII
Kolonie Neuland CCXXXIII
Kolonie Neuland CCXXXIV
Kolonie Neuland CCXXXV
Kolonie Neuland CCXXXVI
Kolonie Neuland CCXXXVII
Kolonie Neuland CCXXXVIII
Kolonie Neuland CCXXXIX
Kolonie Neuland CCXL
Kolonie Neuland CCXLI
Kolonie Neuland CCXLII
Kolonie Neuland CCXLIII
Kolonie Neuland CCXLIV
Kolonie Neuland CCXLV
Kolonie Neuland CCXLVI
Kolonie Neuland CCXLVII
Kolonie Neuland CCXLVIII
Kolonie Neuland CCXLIX
Kolonie Neuland CCL
Kolonie Neuland CCLI
Kolonie Neuland CCLII
Kolonie Neuland CCLIII
Kolonie Neuland CCLIV
Kolonie Neuland CCLV
Kolonie Neuland CCLVI
Kolonie Neuland CCLVII
Kolonie Neuland CCLVIII
Kolonie Neuland CCLIX
Kolonie Neuland CCLX
Kolonie Neuland CCLXI
Kolonie Neuland CCLXII
Kolonie Neuland CCLXIII
Kolonie Neuland CCLXIV
Kolonie Neuland CCLXV
Kolonie Neuland CCLXVI
Kolonie Neuland CCLXVII
Kolonie Neuland CCLXVIII
Kolonie Neuland CCLXIX
Kolonie Neuland CCLXX
Kolonie Neuland CCLXXI
Kolonie Neuland CCLXXII
Kolonie Neuland CCLXXIII
Kolonie Neuland CCLXXIV
Kolonie Neuland CCLXXV
Kolonie Neuland CCLXXVI
Kolonie Neuland CCLXXVII
Kolonie Neuland CCLXXVIII
Kolonie Neuland CCLXXIX
Kolonie Neuland CCLXXX
Kolonie Neuland CCLXXXI
Kolonie Neuland CCLXXXII
Kolonie Neuland CCLXXXIII
Kolonie Neuland CCLXXXIV
Kolonie Neuland CCLXXXV
Kolonie Neuland CCLXXXVI
Kolonie Neuland CCLXXXVII
Kolonie Neuland CCLXXXVIII
Kolonie Neuland CCLXXXIX
Kolonie Neuland CCXC
Kolonie Neuland CCXCI
Kolonie Neuland CCXCII
Kolonie Neuland CCXCIII
Kolonie Neuland CCXCIV
Kolonie Neuland CCXCV
Kolonie Neuland CCXCVI
Kolonie Neuland CCXCVII
Kolonie Neuland CCXCVIII
Kolonie Neuland CCXCIX
Kolonie Neuland CCC
Kolonie Neuland CCCI
Kolonie Neuland CCCII
Kolonie Neuland CCCIII
Kolonie Neuland CCCIV
Kolonie Neuland CCCV
Kolonie Neuland CCCVI
Kolonie Neuland CCCVII
Kolonie Neuland CCCVIII
Kolonie Neuland CCCIX
Kolonie Neuland CCCX
Kolonie Neuland CCCXI
Kolonie Neuland CCCXII
Kolonie Neuland CCCXIII
Kolonie Neuland CCCXIV
Kolonie Neuland CCCXV
Kolonie Neuland CCCXVI
Kolonie Neuland CCCXVII
Kolonie Neuland CCCXVIII
Kolonie Neuland CCCXIX
Kolonie Neuland CCCXX
Kolonie Neuland CCCXXI
Kolonie Neuland CCCXXII
Kolonie Neuland CCCXXIII
Kolonie Neuland CCCXXIV
Kolonie Neuland CCCXXV
Kolonie Neuland CCCXXVI
Kolonie Neuland CCCXXVII
Kolonie Neuland CCCXXVIII
Kolonie Neuland CCCXXIX
Kolonie Neuland CCCXXX
Kolonie Neuland CCCXXXI
Kolonie Neuland CCCXXXII
Kolonie Neuland CCCXXXIII
Kolonie Neuland CCCXXXIV
Kolonie Neuland CCCXXXV
Kolonie Neuland CCCXXXVI
Kolonie Neuland CCCXXXVII
Kolonie Neuland CCCXXXVIII
Kolonie Neuland CCCXXXIX
Kolonie Neuland CCCXL
Kolonie Neuland CCCXLI
Kolonie Neuland CCCXLII
Kolonie Neuland CCCXLIII
Kolonie Neuland CCCXLIV
Kolonie Neuland CCCXLV
Kolonie Neuland CCCXLVI
Kolonie Neuland CCCXLVII
Kolonie Neuland CCCXLVIII
Kolonie Neuland CCCXLIX
Kolonie Neuland CCCL
Kolonie Neuland CCCLI
Kolonie Neuland CCCLII
Kolonie Neuland CCCLIII
Kolonie Neuland CCCLIV
Kolonie Neuland CCCLV
Kolonie Neuland CCCLVI
Kolonie Neuland CCCLVII
Kolonie Neuland CCCLVIII
Kolonie Neuland CCCLIX
Kolonie Neuland CCCLX
Kolonie Neuland CCCLXI
Kolonie Neuland CCCLXII
Kolonie Neuland CCCLXIII
Kolonie Neuland CCCLXIV
Kolonie Neuland CCCLXV
Kolonie Neuland CCCLXVI
Kolonie Neuland CCCLXVII
Kolonie Neuland CCCLXVIII
Kolonie Neuland CCCLXIX
Kolonie Neuland CCCLXX
Kolonie Neuland CCCLXXI
Kolonie Neuland CCCLXXII
Kolonie Neuland CCCLXXIII
Kolonie Neuland CCCLXXIV
Kolonie Neuland CCCLXXV
Kolonie Neuland CCCLXXVI
Kolonie Neuland CCCLXXVII
Kolonie Neuland CCCLXXVIII
Kolonie Neuland CCCLXXIX
Kolonie Neuland CCCLXXX
Kolonie Neuland CCCLXXXI
Kolonie Neuland CCCLXXXII
Kolonie Neuland CCCLXXXIII
Kolonie Neuland CCCLXXXIV
Kolonie Neuland CCCLXXXV
Kolonie Neuland CCCLXXXVI
Kolonie Neuland CCCLXXXVII
Kolonie Neuland CCCLXXXVIII
Kolonie Neuland CCCLXXXIX
Kolonie Neuland CCCXC
Kolonie Neuland CCCXCI
Kolonie Neuland CCCXCII
Kolonie Neuland CCCXCIII
Kolonie Neuland CCCXCIV
Kolonie Neuland CCCXCV
Kolonie Neuland CCCXCVI
Kolonie Neuland CCCXCVII
Kolonie Neuland CCCXCVIII
Kolonie Neuland CCCXCIX
Kolonie Neuland CD
Kolonie Neuland CDI
Kolonie Neuland CDII
Kolonie Neuland CDIII
Kolonie Neuland CDIV
Kolonie Neuland CDV
Kolonie Neuland CDVI
Kolonie Neuland CDVII
Kolonie Neuland CDVIII
Kolonie Neuland CDIX
Kolonie Neuland CDX
Kolonie Neuland CDXI
Kolonie Neuland CDXII
Kolonie Neuland CDXIII
Kolonie Neuland CDXIV
Kolonie Neuland CDXV
Kolonie Neuland CDXVI
Kolonie Neuland CDXVII
Kolonie Neuland CDXVIII
Kolonie Neuland CDXIX
Kolonie Neuland CDXX
Kolonie Neuland CDXXI
Kolonie Neuland CDXXII
Kolonie Neuland CDXXIII
Kolonie Neuland CDXXIV
Kolonie Neuland CDXXV
Kolonie Neuland CDXXVI
Kolonie Neuland CDXXVII
Kolonie Neuland CDXXVIII
Kolonie Neuland CDXXIX
Kolonie Neuland CDXXX
Kolonie Neuland CDXXXI
Kolonie Neuland CDXXXII
Kolonie Neuland CDXXXIII
Kolonie Neuland CDXXXIV
Kolonie Neuland CDXXXV
Kolonie Neuland CDXXXVI
Kolonie Neuland CDXXXVII
Kolonie Neuland CDXXXVIII
Kolonie Neuland CDXXXIX
Kolonie Neuland CDXL
Kolonie Neuland CDXLI
Kolonie Neuland CDXLII
Kolonie Neuland CDXLIII
Kolonie Neuland CDXLIV
Kolonie Neuland CDXLV
Kolonie Neuland CDXLVI
Kolonie Neuland CDXLVII
Kolonie Neuland CDXLVIII
Kolonie Neuland CDXLIX
Kolonie Neuland CDL
Kolonie Neuland CDLI
Kolonie Neuland CDLII
Kolonie Neuland CDLIII
Kolonie Neuland CDLIV
Kolonie Neuland CDLV
Kolonie Neuland CDLVI
Kolonie Neuland CDLVII
Kolonie Neuland CDLVIII
Kolonie Neuland CDLIX
Kolonie Neuland CDLX
Kolonie Neuland CDLXI
Kolonie Neuland CDLXII
Kolonie Neuland CDLXIII
Kolonie Neuland CDLXIV
Kolonie Neuland CDLXV
Kolonie Neuland CDLXVI
Kolonie Neuland CDLXVII
Kolonie Neuland CDLXVIII
Kolonie Neuland CDLXIX
Kolonie Neuland CDLXX
Kolonie Neuland CDLXXI
Kolonie Neuland CDLXXII
Kolonie Neuland CDLXXIII
Kolonie Neuland CDLXXIV
Kolonie Neuland CDLXXV
Kolonie Neuland CDLXXVI
Kolonie Neuland CDLXXVII
Kolonie Neuland CDLXXVIII
Kolonie Neuland CDLXXIX
Kolonie Neuland CDLXXX
Kolonie Neuland CDLXXXI
Kolonie Neuland CDLXXXII
Kolonie Neuland CDLXXXIII
Kolonie Neuland CDLXXXIV
Kolonie Neuland CDLXXXV
Kolonie Neuland CDLXXXVI
Kolonie Neuland CDLXXXVII
Kolonie Neuland CDLXXXVIII
Kolonie Neuland CDLXXXIX
Kolonie Neuland CDXC
Kolonie Neuland CDXCI
Kolonie Neuland CDXCII
Kolonie Neuland CDXCIII
Kolonie Neuland CDXCIV
Kolonie Neuland CDXCV
Kolonie Neuland CDXCVI
Kolonie Neuland CDXCVII
Kolonie Neuland CDXCVIII
Kolonie Neuland CDXCIX
Kolonie Neuland D
Kolonie Neuland DI
Kolonie Neuland DII
Kolonie Neuland DIII
Kolonie Neuland DIV
Kolonie Neuland DV
Kolonie Neuland DVI
Kolonie Neuland DVII
Kolonie Neuland DVIII
Kolonie Neuland DIX
Kolonie Neuland DX
Kolonie Neuland DXI
Kolonie Neuland DXII
Kolonie Neuland DXIII
Kolonie Neuland DXIV
Kolonie Neuland DXV
Kolonie Neuland DXVI
Kolonie Neuland DXVII
Kolonie Neuland DXVIII
Kolonie Neuland DXIX
Kolonie Neuland DXX
Kolonie Neuland DXXI
Kolonie Neuland DXXII
Kolonie Neuland DXXIII
Kolonie Neuland DXXIV
Kolonie Neuland DXXV
Kolonie Neuland DXXVI
Kolonie Neuland DXXVII
Kolonie Neuland DXXVIII
Kolonie Neuland DXXIX
Kolonie Neuland DXXX
Kolonie Neuland DXXXI
Kolonie Neuland DXXXII
Kolonie Neuland DXXXIII
Kolonie Neuland DXXXIV
Kolonie Neuland DXXXV
Kolonie Neuland DXXXVI
Kolonie Neuland DXXXVII
Kolonie Neuland DXXXVIII
Kolonie Neuland DXXXIX
Kolonie Neuland DXL
Kolonie Neuland DXLI
Kolonie Neuland DXLII
Kolonie Neuland DXLIII
Kolonie Neuland DXLIV
Kolonie Neuland DXLV
Kolonie Neuland DXLVI
Kolonie Neuland DXLVII
Kolonie Neuland DXLVIII
Kolonie Neuland DXLIX
Kolonie Neuland DL
Kolonie Neuland DLI
Kolonie Neuland DLII
Kolonie Neuland DLIII
Kolonie Neuland DLIV
Kolonie Neuland DLV
Kolonie Neuland DLVI
Kolonie Neuland DLVII
Kolonie Neuland DLVIII
Kolonie Neuland DLIX
Kolonie Neuland DLX
Kolonie Neuland DLXI
Kolonie Neuland DLXII
Kolonie Neuland DLXIII
Kolonie Neuland DLXIV
Kolonie Neuland DLXV
Kolonie Neuland DLXVI
Kolonie Neuland DLXVII
Kolonie Neuland DLXVIII
Kolonie Neuland DLXIX
Kolonie Neuland DLXX
Kolonie Neuland DLXXI
Kolonie Neuland DLXXII
Kolonie Neuland DLXXIII
Kolonie Neuland DLXXIV
Kolonie Neuland DLXXV
Kolonie Neuland DLXXVI
Kolonie Neuland DLXXVII
Kolonie Neuland DLXXVIII
Kolonie Neuland DLXXIX
Kolonie Neuland DLXXX
Kolonie Neuland DLXXXI
Kolonie Neuland DLXXXII
Kolonie Neuland DLXXXIII
Kolonie Neuland DLXXXIV
Kolonie Neuland DLXXXV
Kolonie Neuland DLXXXVI
Kolonie Neuland DLXXXVII
Kolonie Neuland DLXXXVIII
Kolonie Neuland DLXXXIX
Kolonie Neuland DXC
Kolonie Neuland DXCI
Kolonie Neuland DXCII
Kolonie Neuland DXCIII
Kolonie Neuland DXCIV
Kolonie Neuland DXCV
Kolonie Neuland DXCVI
Kolonie Neuland DXCVII
Kolonie Neuland DXCVIII
Kolonie Neuland DXCIX
Kolonie Neuland DC
Kolonie Neuland DCI
Kolonie Neuland DCII
Kolonie Neuland DCIII
Kolonie Neuland DCIV
Kolonie Neuland DCV
Kolonie Neuland DCVI
Kolonie Neuland DCVII
Kolonie Neuland DCVIII
Kolonie Neuland DCIX
Kolonie Neuland DCX
Kolonie Neuland DCXI
Kolonie Neuland DCXII
Kolonie Neuland DCXIII
Kolonie Neuland DCXIV
Kolonie Neuland DCXV
Kolonie Neuland DCXVI
Kolonie Neuland DCXVII
Kolonie Neuland DCXVIII
Kolonie Neuland DCXIX
Kolonie Neuland DCXX
Kolonie Neuland DCXXI
Kolonie Neuland DCXXII
Kolonie Neuland DCXXIII
Kolonie Neuland DCXXIV
Kolonie Neuland DCXXV
Kolonie Neuland DCXXVI
Kolonie Neuland DCXXVII
Kolonie Neuland DCXXVIII
Kolonie Neuland DCXXIX
Kolonie Neuland DCXXX
Kolonie Neuland DCXXXI
Kolonie Neuland DCXXXII
Kolonie Neuland DCXXXIII
Kolonie Neuland DCXXXIV
Kolonie Neuland DCXXXV
Kolonie Neuland DCXXXVI
Kolonie Neuland DCXXXVII
Kolonie Neuland DCXXXVIII
Kolonie Neuland DCXXXIX
Kolonie Neuland DCXL
Kolonie Neuland DCXLI
Kolonie Neuland DCXLII
Kolonie Neuland DCXLIII
Kolonie Neuland DCXLIV
Kolonie Neuland DCXLV
Kolonie Neuland DCXLVI
Kolonie Neuland DCXLVII
Kolonie Neuland DCXLVIII
Kolonie Neuland DCXLIX
Kolonie Neuland DCL
Kolonie Neuland DCLI
Kolonie Neuland DCLII
Kolonie Neuland DCLIII
Kolonie Neuland DCLIV
Kolonie Neuland DCLV
Kolonie Neuland DCLVI
Kolonie Neuland DCLVII
Kolonie Neuland DCLVIII
Kolonie Neuland DCLIX
Kolonie Neuland DCLX
Kolonie Neuland DCLXI
Kolonie Neuland DCLXII
Kolonie Neuland DCLXIII
Kolonie Neuland DCLXIV
Kolonie Neuland DCLXV
Kolonie Neuland DCLXVI
Kolonie Neuland DCLXVII
Kolonie Neuland DCLXVIII
Kolonie Neuland DCLXIX
Kolonie Neuland DCLXX
Kolonie Neuland DCLXXI
Kolonie Neuland DCLXXII
Kolonie Neuland DCLXXIII
Kolonie Neuland DCLXXIV
Kolonie Neuland DCLXXV
Kolonie Neuland DCLXXVI
Kolonie Neuland DCLXXVII
Kolonie Neuland DCLXXVIII
Kolonie Neuland DCLXXIX
Kolonie Neuland DCLXXX
Kolonie Neuland DCLXXXI
Kolonie Neuland DCLXXXII
Kolonie Neuland DCLXXXIII
Kolonie Neuland DCLXXXIV
Kolonie Neuland DCLXXXV
Kolonie Neuland DCLXXXVI
Kolonie Neuland DCLXXXVII
Kolonie Neuland DCLXXXVIII
Kolonie Neuland DCLXXXIX
Kolonie Neuland DCXC
Kolonie Neuland DCXCI
Kolonie Neuland DCXCII
Kolonie Neuland DCXCIII
Kolonie Neuland DCXCIV
Kolonie Neuland DCXCV
Kolonie Neuland DCXCVI
Kolonie Neuland DCXCVII
Kolonie Neuland DCXCVIII
Kolonie Neuland DCXCIX
Kolonie Neuland DCC
Kolonie Neuland DCCI
Kolonie Neuland DCCII
Kolonie Neuland DCCIII
Kolonie Neuland DCCIV
Kolonie Neuland DCCV
Kolonie Neuland DCCVI
Kolonie Neuland DCCVII
Kolonie Neuland DCCVIII
Kolonie Neuland DCCIX
Kolonie Neuland DCCX
Kolonie Neuland DCCXI
Kolonie Neuland DCCXII
Kolonie Neuland DCCXIII
Kolonie Neuland DCCXIV
Kolonie Neuland DCCXV
Kolonie Neuland DCCXVI
Kolonie Neuland DCCXVII
Kolonie Neuland DCCXVIII
Kolonie Neuland DCCXIX
Kolonie Neuland DCCXX
Kolonie Neuland DCCXXI
Kolonie Neuland DCCXXII
Kolonie Neuland DCCXXIII
Kolonie Neuland DCCXXIV
Kolonie Neuland DCCXXV
Kolonie Neuland DCCXXVI
Kolonie Neuland DCCXXVII
Kolonie Neuland DCCXXVIII
Kolonie Neuland DCCXXIX
Kolonie Neuland DCCXXX
Kolonie Neuland DCCXXXI
Kolonie Neuland DCCXXXII
Kolonie Neuland DCCXXXIII
Kolonie Neuland DCCXXXIV
Kolonie Neuland DCCXXXV
Kolonie Neuland DCCXXXVI
Kolonie Neuland DCCXXXVII
Kolonie Neuland DCCXXXVIII
Kolonie Neuland DCCXXXIX
Kolonie Neuland DCCXL
Kolonie Neuland DCCXLI
Kolonie Neuland DCCXLII
Kolonie Neuland DCCXLIII
Kolonie Neuland DCCXLIV
Kolonie Neuland DCCXLV
Kolonie Neuland DCCXLVI
Kolonie Neuland DCCXLVII
Kolonie Neuland DCCXLVIII
Kolonie Neuland DCCXLIX
Kolonie Neuland DCCL
Kolonie Neuland DCCLI
Kolonie Neuland DCCLII
Kolonie Neuland DCCLIII
Kolonie Neuland DCCLIV
Kolonie Neuland DCCLV
Kolonie Neuland DCCLVI
Kolonie Neuland DCCLVII
Kolonie Neuland DCCLVIII
Kolonie Neuland DCCLIX
Kolonie Neuland DCCLX
Kolonie Neuland DCCLXI
Kolonie Neuland DCCLXII
Kolonie Neuland DCCLXIII
Kolonie Neuland DCCLXIV
Kolonie Neuland DCCLXV
Kolonie Neuland DCCLXVI
Kolonie Neuland DCCLXVII
Kolonie Neuland DCCLXVIII
Kolonie Neuland DCCLXIX
Kolonie Neuland DCCLXX
Kolonie Neuland DCCLXXI
Kolonie Neuland DCCLXXII
Kolonie Neuland DCCLXXIII
Kolonie Neuland DCCLXXIV
Kolonie Neuland DCCLXXV
Kolonie Neuland DCCLXXVI
Kolonie Neuland DCCLXXVII
Kolonie Neuland DCCLXXVIII
Kolonie Neuland DCCLXXIX
Kolonie Neuland DCCLXXX
Kolonie Neuland DCCLXXXI
Kolonie Neuland DCCLXXXII
Kolonie Neuland DCCLXXXIII
Kolonie Neuland DCCLXXXIV
Kolonie Neuland DCCLXXXV
Kolonie Neuland DCCLXXXVI
Kolonie Neuland DCCLXXXVII
Kolonie Neuland DCCLXXXVIII
Kolonie Neuland DCCLXXXIX
Kolonie Neuland DCCXC
Kolonie Neuland DCCXCI
Kolonie Neuland DCCXCII
Kolonie Neuland DCCXCIII
Kolonie Neuland DCCXCIV
Kolonie Neuland DCCXCV
Kolonie Neuland DCCXCVI
Kolonie Neuland DCCXCVII
Kolonie Neuland DCCXCVIII
Kolonie Neuland DCCXCIX
Kolonie Neuland DCCC
Kolonie Neuland DCCCI
Kolonie Neuland DCCCII
Kolonie Neuland DCCCIII
Kolonie Neuland DCCCIV
Kolonie Neuland DCCCV
Kolonie Neuland DCCCVI
Kolonie Neuland DCCCVII
Kolonie Neuland DCCCVIII
Kolonie Neuland DCCCIX
Kolonie Neuland DCCCX
Kolonie Neuland DCCCXI
Kolonie Neuland DCCCXII
Kolonie Neuland DCCCXIII
Kolonie Neuland DCCCXIV
Kolonie Neuland DCCCXV
Kolonie Neuland DCCCXVI
Kolonie Neuland DCCCXVII
Kolonie Neuland DCCCXVIII
Kolonie Neuland DCCCXIX
Kolonie Neuland DCCCXX
Kolonie Neuland DCCCXXI
Kolonie Neuland DCCCXXII
Kolonie Neuland DCCCXXIII
Kolonie Neuland DCCCXXIV
Kolonie Neuland DCCCXXV
Kolonie Neuland DCCCXXVI
Kolonie Neuland DCCCXXVII
Kolonie Neuland DCCCXXVIII
Kolonie Neuland DCCCXXIX
Kolonie Neuland DCCCXXX
Kolonie Neuland DCCCXXXI
Kolonie Neuland DCCCXXXII
Kolonie Neuland DCCCXXXIII
Kolonie Neuland DCCCXXXIV
Kolonie Neuland DCCCXXXV
Kolonie Neuland DCCCXXXVI
Kolonie Neuland DCCCXXXVII
Kolonie Neuland DCCCXXXVIII
Kolonie Neuland DCCCXXXIX
Kolonie Neuland DCCCXL
Kolonie Neuland DCCCXLI
Kolonie Neuland DCCCXLII
Kolonie Neuland DCCCXLIII
Kolonie Neuland DCCCXLIV
Kolonie Neuland DCCCXLV
Kolonie Neuland DCCCXLVI
Kolonie Neuland DCCCXLVII
Kolonie Neuland DCCCXLVIII
Kolonie Neuland DCCCXLIX
Kolonie Neuland DCCCL
Kolonie Neuland DCCCLI
Kolonie Neuland DCCCLII
Kolonie Neuland DCCCLIII
Kolonie Neuland DCCCLIV
Kolonie Neuland DCCCLV
Kolonie Neuland DCCCLVI
Kolonie Neuland DCCCLVII
Kolonie Neuland DCCCLVIII
Kolonie Neuland DCCCLIX
Kolonie Neuland DCCCLX
Kolonie Neuland DCCCLXI
Kolonie Neuland DCCCLXII
Kolonie Neuland DCCCLXIII
Kolonie Neuland DCCCLXIV
Kolonie Neuland DCCCLXV
Kolonie Neuland DCCCLXVI
Kolonie Neuland DCCCLXVII
Kolonie Neuland DCCCLXVIII
Kolonie Neuland DCCCLXIX
Kolonie Neuland DCCCLXX
Kolonie Neuland DCCCLXXI
Kolonie Neuland DCCCLXXII
Kolonie Neuland DCCCLXXIII
Kolonie Neuland DCCCLXXIV
Kolonie Neuland DCCCLXXV
Kolonie Neuland DCCCLXXVI
Kolonie Neuland DCCCLXXVII
Kolonie Neuland DCCCLXXVIII
Kolonie Neuland DCCCLXXIX
Kolonie Neuland DCCCLXXX
Kolonie Neuland DCCCLXXXI
Kolonie Neuland DCCCLXXXII
Kolonie Neuland DCCCLXXXIII
Kolonie Neuland DCCCLXXXIV
Kolonie Neuland DCCCLXXXV
Kolonie Neuland DCCCLXXXVI
Kolonie Neuland DCCCLXXXVII
Kolonie Neuland DCCCLXXXVIII
Kolonie Neuland DCCCLXXXIX
Kolonie Neuland DCCCXC
Kolonie Neuland DCCCXCI
Kolonie Neuland DCCCXCII
Kolonie Neuland DCCCXCIII
Kolonie Neuland DCCCXCIV
Kolonie Neuland DCCCXCV
Kolonie Neuland DCCCXCVI
Kolonie Neuland DCCCXCVII
Kolonie Neuland DCCCXCVIII
Kolonie Neuland DCCCXCIX
Kolonie Neuland CM
Kolonie Neuland CMI
Kolonie Neuland CMII
Kolonie Neuland CMIII
Kolonie Neuland CMIV
Kolonie Neuland CMV
Kolonie Neuland CMVI
Kolonie Neuland CMVII
Kolonie Neuland CMVIII
Kolonie Neuland CMIX
Kolonie Neuland CMX
Kolonie Neuland CMXI
Kolonie Neuland CMXII
Kolonie Neuland CMXIII
Kolonie Neuland CMXIV
Kolonie Neuland CMXV
Kolonie Neuland CMXVI
Kolonie Neuland CMXVII
Kolonie Neuland CMXVIII
Kolonie Neuland CMXIX
Kolonie Neuland CMXX
Kolonie Neuland CMXXI
Kolonie Neuland CMXXII
Kolonie Neuland CMXXIII
Kolonie Neuland CMXXIV
Kolonie Neuland CMXXV
Kolonie Neuland CMXXVI
Kolonie Neuland CMXXVII
Kolonie Neuland CMXXVIII
Kolonie Neuland CMXXIX
Kolonie Neuland CMXXX
Kolonie Neuland CMXXXI
Kolonie Neuland CMXXXII
Kolonie Neuland CMXXXIII
Kolonie Neuland CMXXXIV
Kolonie Neuland CMXXXV
Kolonie Neuland CMXXXVI
Kolonie Neuland CMXXXVII
Kolonie Neuland CMXXXVIII
Kolonie Neuland CMXXXIX
Kolonie Neuland CMXL
Kolonie Neuland CMXLI
Kolonie Neuland CMXLII
Kolonie Neuland CMXLIII
Kolonie Neuland CMXLIV
Kolonie Neuland CMXLV
Kolonie Neuland CMXLVI
Kolonie Neuland CMXLVII
Kolonie Neuland CMXLVIII
Kolonie Neuland CMXLIX
Kolonie Neuland CML
Kolonie Neuland CMLI
Kolonie Neuland CMLII
Kolonie Neuland CMLIII
Kolonie Neuland CMLIV
Kolonie Neuland CMLV
Kolonie Neuland CMLVI
Kolonie Neuland CMLVII
Kolonie Neuland CMLVIII
Kolonie Neuland CMLIX
Kolonie Neuland CMLX
Kolonie Neuland CMLXI
Kolonie Neuland CMLXII
Kolonie Neuland CMLXIII
Kolonie Neuland CMLXIV
Kolonie Neuland CMLXV
Kolonie Neuland CMLXVI
Kolonie Neuland CMLXVII
Kolonie Neuland CMLXVIII
Kolonie Neuland CMLXIX
Kolonie Neuland CMLXX
Kolonie Neuland CMLXXI
Kolonie Neuland CMLXXII
Kolonie Neuland CMLXXIII
Kolonie Neuland CMLXXIV
Kolonie Neuland CMLXXV
Kolonie Neuland CMLXXVI
Kolonie Neuland CMLXXVII
Kolonie Neuland CMLXXVIII
Kolonie Neuland CMLXXIX
Kolonie Neuland CMLXXX
Kolonie Neuland CMLXXXI
Kolonie Neuland CMLXXXII
Kolonie Neuland CMLXXXIII
Kolonie Neuland CMLXXXIV
Kolonie Neuland CMLXXXV
Kolonie Neuland CMLXXXVI
Kolonie Neuland CMLXXXVII
Kolonie Neuland CMLXXXVIII
Kolonie Neuland CMLXXXIX
Kolonie Neuland CMXC
Kolonie Neuland CMXCI
Kolonie Neuland CMXCII
Kolonie Neuland CMXCIII
Kolonie Neuland CMXCIV
Kolonie Neuland CMXCV
Kolonie Neuland CMXCVI
Kolonie Neuland CMXCVII
Kolonie Neuland CMXCVIII
Kolonie

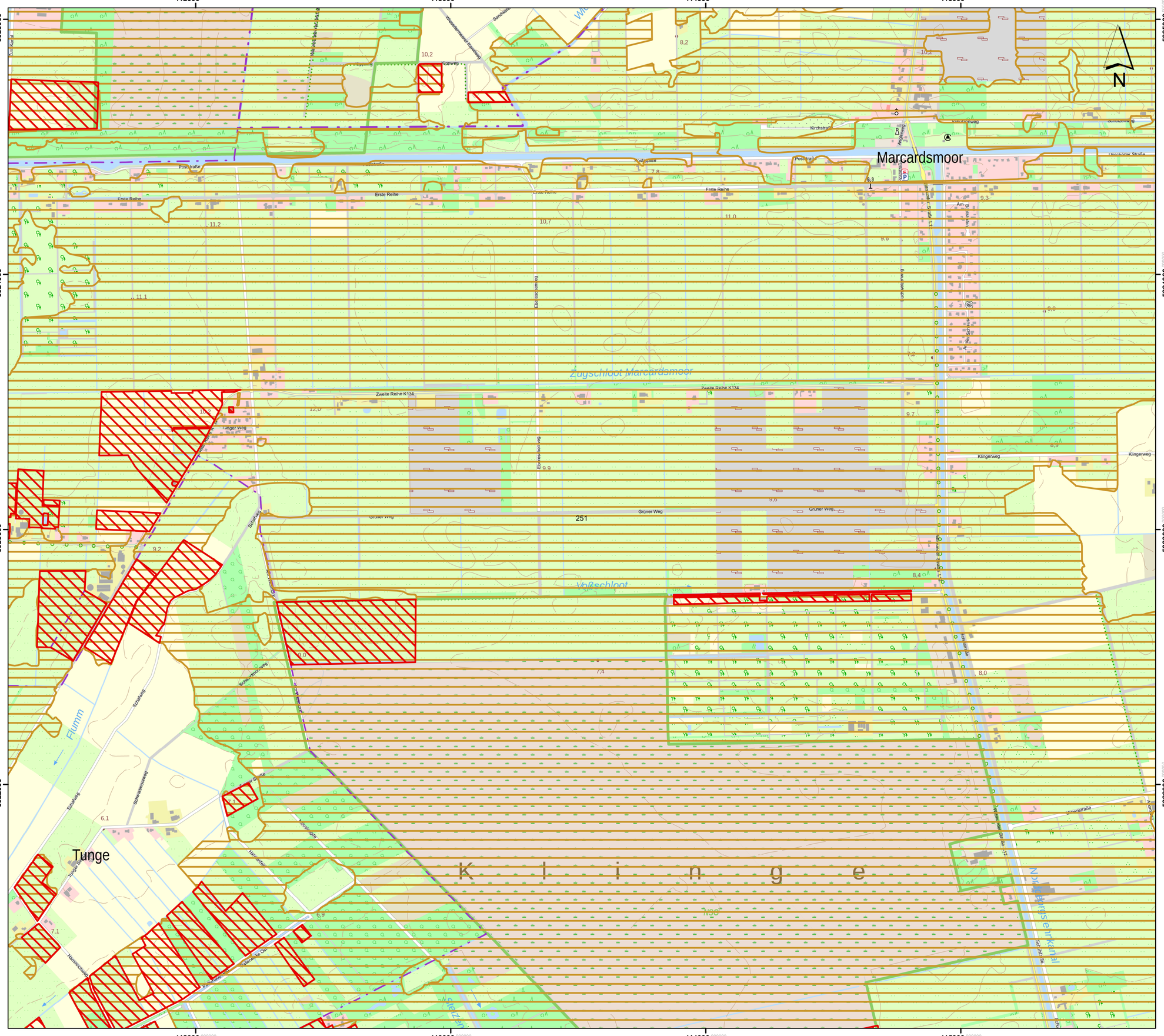

Lageübersicht

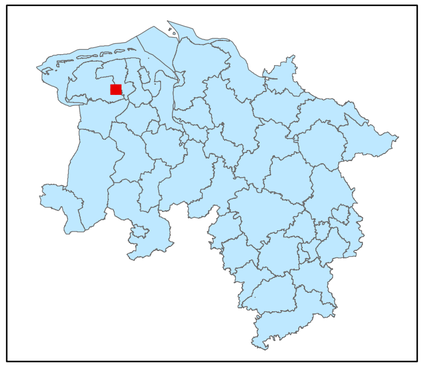

Legende

- kohlenstoffreiche Böden
- kohlenstoffreiche Böden (Moortreposole)
- Landesgrenze

0 0,125 0,25 0,5 0,75 1

Kilometer

Hintergrundkarte:
Amtliche Präsentation 1 : 10 000

Vervielfältigung der Grundlagenkarte nur mit Genehmigung des Herausgebers.
Quellenvermerk:
Auszug aus den Geodaten des Landesamtes für Geoinformation und Landesvermessung Niedersachsen

© 2025 LGLN

© GeoBasis-DE / BKG (2025) CC BY 4.0

Vervielfältigung der Fachinformationen nur mit Genehmigung des ML.

Niedersächsische Verordnung zur Ausweisung von Feuchtgebieten und Mooren als Gebietskulisse nach § 11 Abs. 1 und 4 der GAP-Konditionalitäten-Verordnung

Anlage zu § 1 Abs.1

Detailkarte der kohlenstoffreichen Böden inklusive der Moor-Treposole gem. § 11 Abs. 2 GAPKondV

Blattnummer:	251
Erstellungsdatum:	11.02.2025
Maßstab:	1:10.000

Realisiert durch

Niedersächsisches Ministerium für Ernährung, Landwirtschaft und Verbraucherschutz

SLA

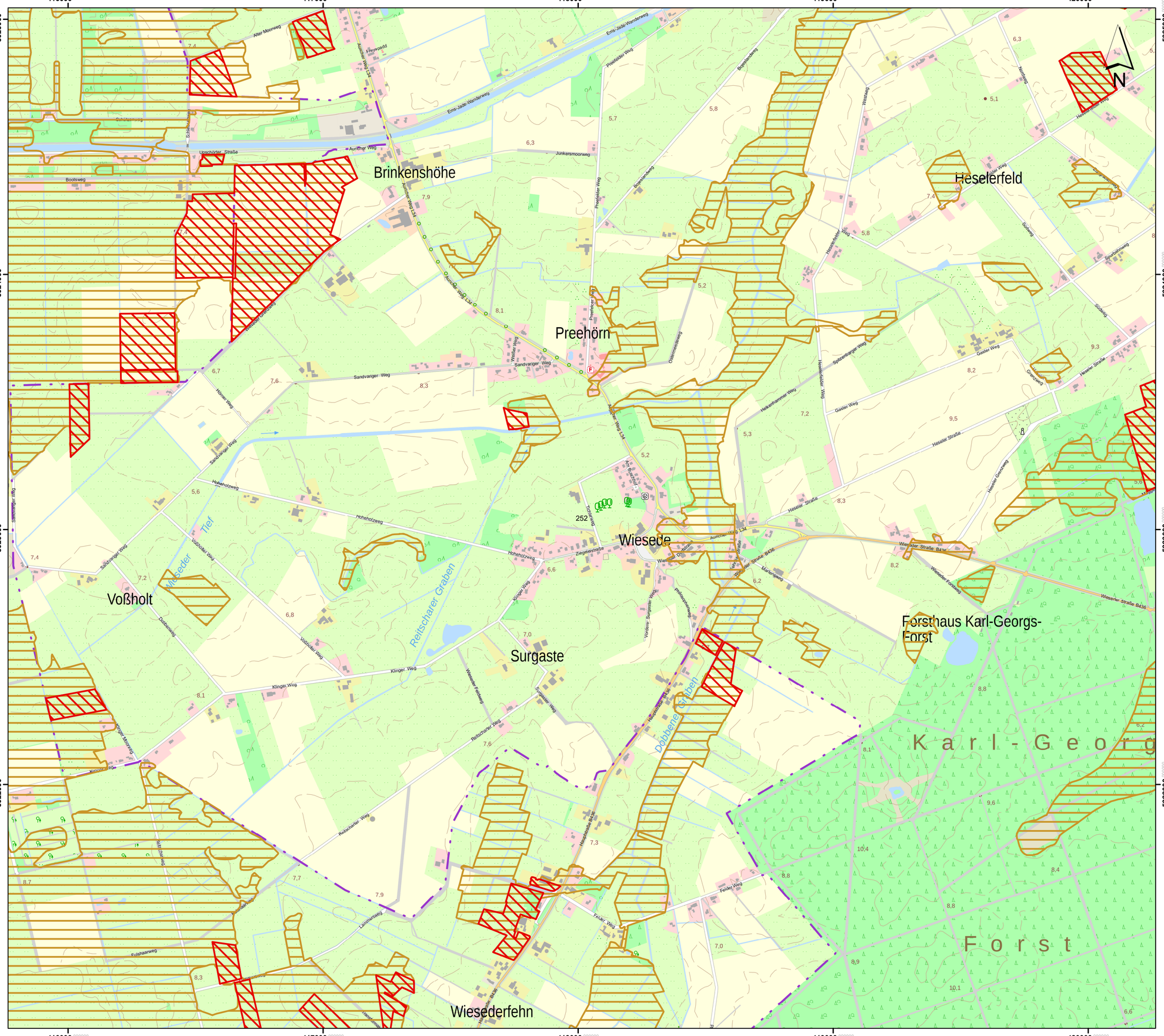
Brinkenshöhe
Preehörn
Heseler Feld
Wiesede
Voßholt
Surgaste
Forsthaus Karl-Georgs-Forst
Wiesederfehn
Karl-Georg
Forst
Wieseder Tief
Reitscharer Graben
Döbbener Graben
Aurich-Wiesede L34
Ems-Jade-Wanderweg
Sandvariger Weg
Hoheholtweg
Klinger Weg
Reitscharer Weg
Wiesederfehnerweg
Bootsweg
Uphuser Straße
Heseler Straße
Spitzenberger Weg
Gaster Weg
Fehler Weg
Wieseder Straße B436
Ziegeleistraße
Hauptstraße B436
Fuhrhaarweg
Lammerweg
Dobbeweg
Voßholter Weg
Kringer Moorweg
Alter Moorweg
Preeweg
Boyenstenweg
Westeweg
Nordweg
Südweg
Sprockhalmweg
Ostermoorweg
Heikenhammer Weg
Heseler Grenzweg
Junkersmoorweg
Ohlstedeweg
Schützenweg
Helmer Weg
Tonnenweg
Am Bullenberg
Vordere Sürgaster Weg
Hintere Sürgaster Weg
Pfahlsiedelweg
Markierweg
Heikenhammer Weg
Heseler Straße
Wieseder Fehnweg
Wieseder Straße B436
Aurich-Wiesede L34
Ems-Jade-Wanderweg
Preeweg
Aurich-Wiesede L34
Aurich-Wiesede L34
Aurich-Wiesede L34

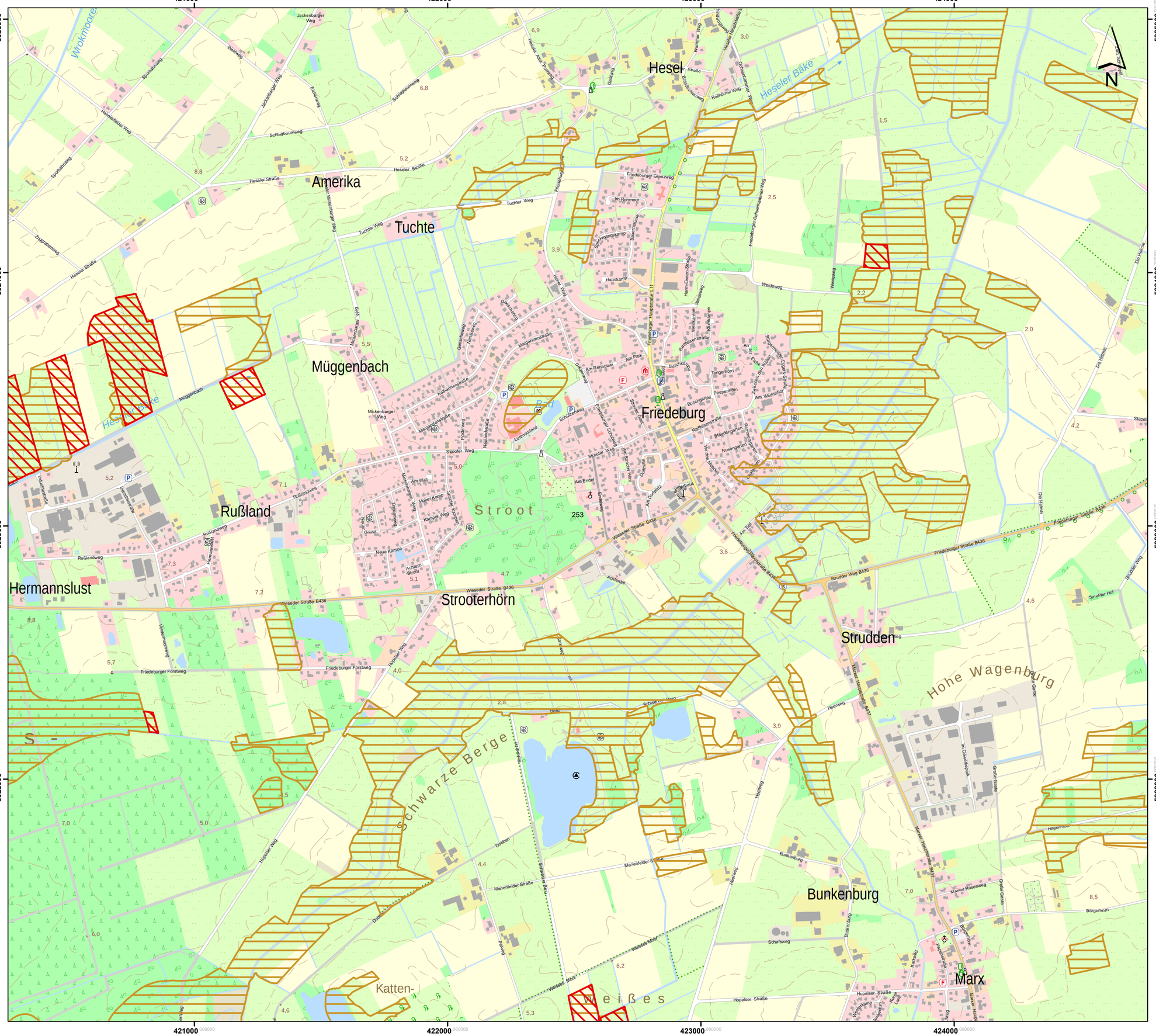
421000
422000
423000
424000
5925000
5924000
5923000
5922000
Hesel
Amerika
Tuchte
Müggenbach
Rußland
Hermannslust
Strooterhörn
Friedeburg
Bad
Stroot
253
Strudden
Hohe Wagenburg
Bunkenburg
Marx
Schwarze Berge
Weißes
Katten-
Wrokmoorer
Heseler Bäke
Müggenbach
Heseler Straße
Tuchter Weg
Friedeburger Straße B436
Wieseder Straße B436
Strudder Weg B436
Hopelser Straße
Friedeburger Forstweg
Marienfelder Straße
Dobben
Weideweg
Hennweg
Schafsweg
Bunkenburger Straße
Marxer Hauptstraße B437
Friedeburger Straße L41
Ochtenhammer Weg
Friedeburger Grenzweg
Rußlandweg
Achterdal
Schwarzer Berg
Hopelser Weg
Wiesedermeerweg
Strudder Hof
Große Gaste
Im Rohmoor
Tengerhorn
Am Park
Am Rennplatz
Stooter Weg
Am Endel
Am Stooter Hein
Achtern Brodt
Neue Kämpe
Hoher Kamp
Kalkhorster Weg
Margaretenstraße
Kalkhorststraße
Mickenbarger Weg
Schwanenweg
Friedeburger Schulweg
Raiffeisenstraße
Stapelfeldstraße
Am Wildmoor
Peepenhorn
Buschgarten
Rosengarten
Marxer Rosenweg
Börgerhörn
Bloemhörn
Parkstraße
Kirchweg
Am Tief
Industriestraße
Jackenbarger Weg
Heselerfelder Weg
Stubbahnweg
Zugrabenweg
Schlegbaumweg
Eickenweg
Hesel Süd
Hesel Nord
Hesel Ost
Hesel Mitte
Hesel Alter Postweg
Gutsweg
Kirchhammer Weg
Kohlhorster Weg
Brandschuhlenweg
Krummer Weg
Hesel Hauptstraße
Hesel Bahnhofstraße
Friedeburger Ochsenhammer Weg
Hamm-Esens-Straße
Bauernburg
Schrammelskamp
Hunteweg
Geeschweg
Luttmoorland
Buschkamp
Am Wall
Am Endel
Am Tief
Im Gewerbepark
Die Hemme
Die Helme
Stapelfeld
Friedeburger Straße B436
Strudder Weg
Hohe Wagenburg
Marienfelder Straße
Dobben
Weißes Moor
Bunkenburg
Schafsweg
Hennweg
Marxer Hauptstraße B437
Marxer Rosenweg
Große Gaste
Börgerhörn
Hopelser Straße
Kirchweg
Parkstraße
Bloemhörn
Am Tief
Hopelser Weg
Wiesedermeerweg
Friedeburger Forstweg
Rußlandweg
Industriestraße

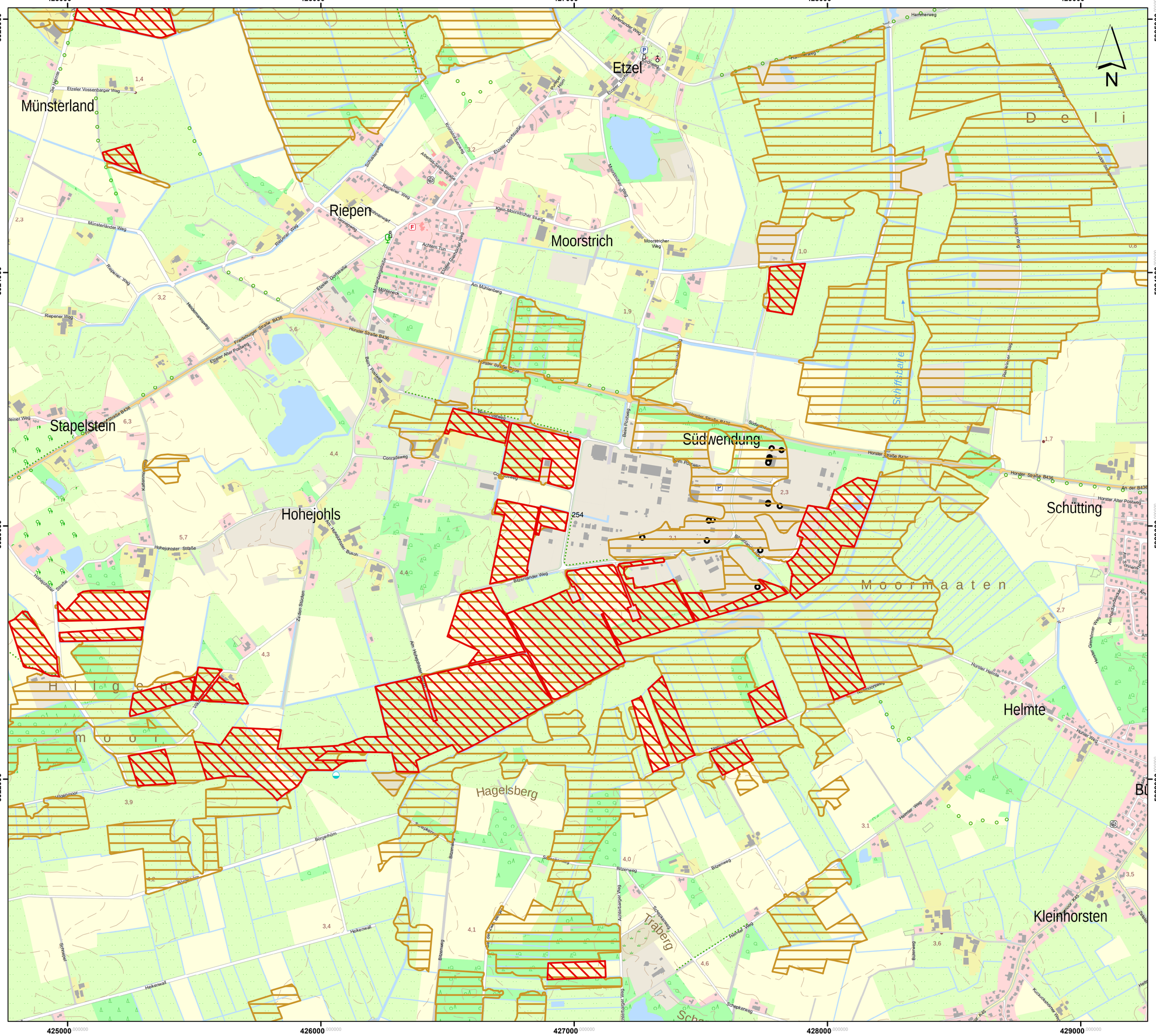

Lageübersicht

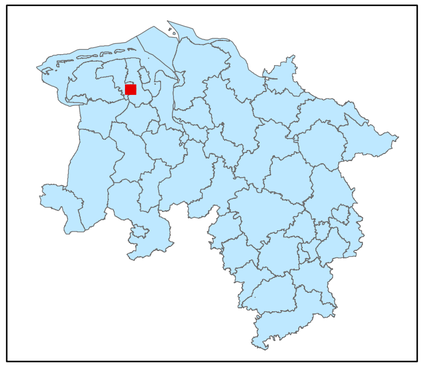

Legende

kohlenstoffreiche Böden

kohlenstoffreiche Böden (Moortreposole)

Landesgrenze

0 0,125 0,25 0,5 0,75 1

Kilometer

Hintergrundkarte:
Amtliche Präsentation 1 : 10 000

Vervielfältigung der Grundlagenkarte nur mit Genehmigung des Herausgebers.
Quellenvermerk:
Auszug aus den Geodaten des Landesamtes für Geoinformation und Landesvermessung Niedersachsen

© 2025 LGLN

© GeoBasis-DE / BKG (2025) CC BY 4.0

Vervielfältigung der Fachinformationen nur mit Genehmigung des ML.

Niedersächsische Verordnung zur Ausweisung von Feuchtgebieten und Mooren als Gebietskulisse nach § 11 Abs. 1 und 4 der GAP-Konditionalitäten-Verordnung

Anlage zu § 1 Abs.1

Detailkarte der kohlenstoffreichen Böden inklusive der Moor-Treposole gem. § 11 Abs. 2 GAPKondV

Blattnummer:	254
Erstellungsdatum:	11.02.2025
Maßstab:	1:10.000

Realisiert durch

Niedersächsisches Ministerium für Ernährung, Landwirtschaft und Verbraucherschutz

SLA

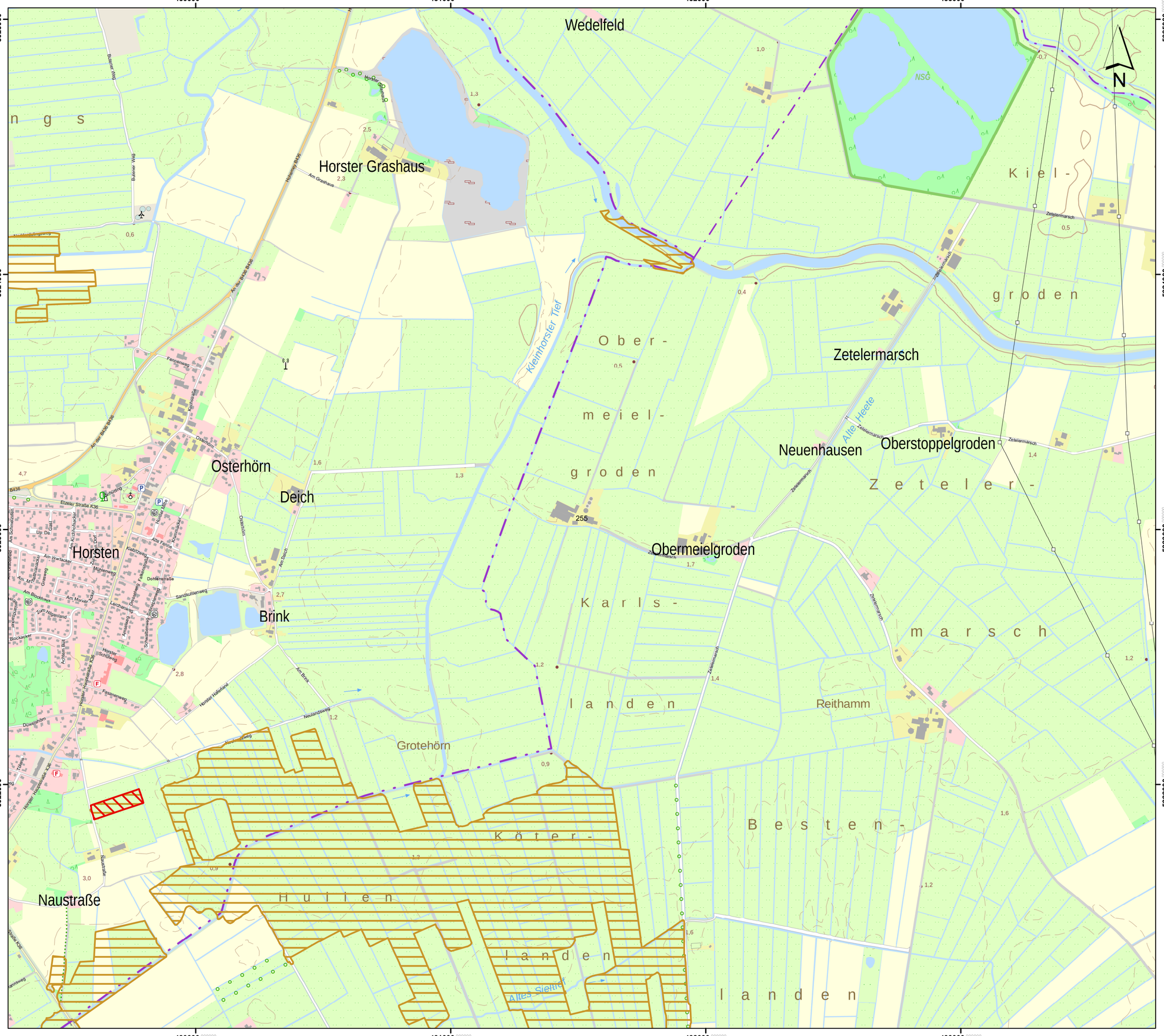

Lageübersicht

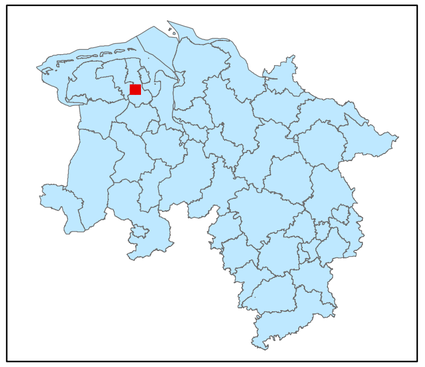

Legende

- kohlenstoffreiche Böden
- kohlenstoffreiche Böden (Moortreposole)
- Landesgrenze

0 0,125 0,25 0,5 0,75 1
Kilometer

Hintergrundkarte:
Amtliche Präsentation 1 : 10 000

Vervielfältigung der Grundlagenkarte nur mit Genehmigung des Herausgebers.
Quellenvermerk:
Auszug aus den Geodaten des Landesamtes für Geoinformation und Landesvermessung Niedersachsen

© 2025 LGLN

© GeoBasis-DE / BKG (2025) CC BY 4.0

Vervielfältigung der Fachinformationen nur mit Genehmigung des ML.

Niedersächsische Verordnung zur Ausweisung von Feuchtgebieten und Mooren als Gebietskulisse nach § 11 Abs. 1 und 4 der GAP-Konditionalitäten-Verordnung

Anlage zu § 1 Abs.1

Detailkarte der kohlenstoffreichen Böden inklusive der Moor-Treposole gem. § 11 Abs. 2 GAPKondV

Blattnummer:	255
Erstellungsdatum:	11.02.2025
Maßstab:	1:10.000

Realisiert durch

Niedersächsisches Ministerium für Ernährung, Landwirtschaft und Verbraucherschutz

SLA

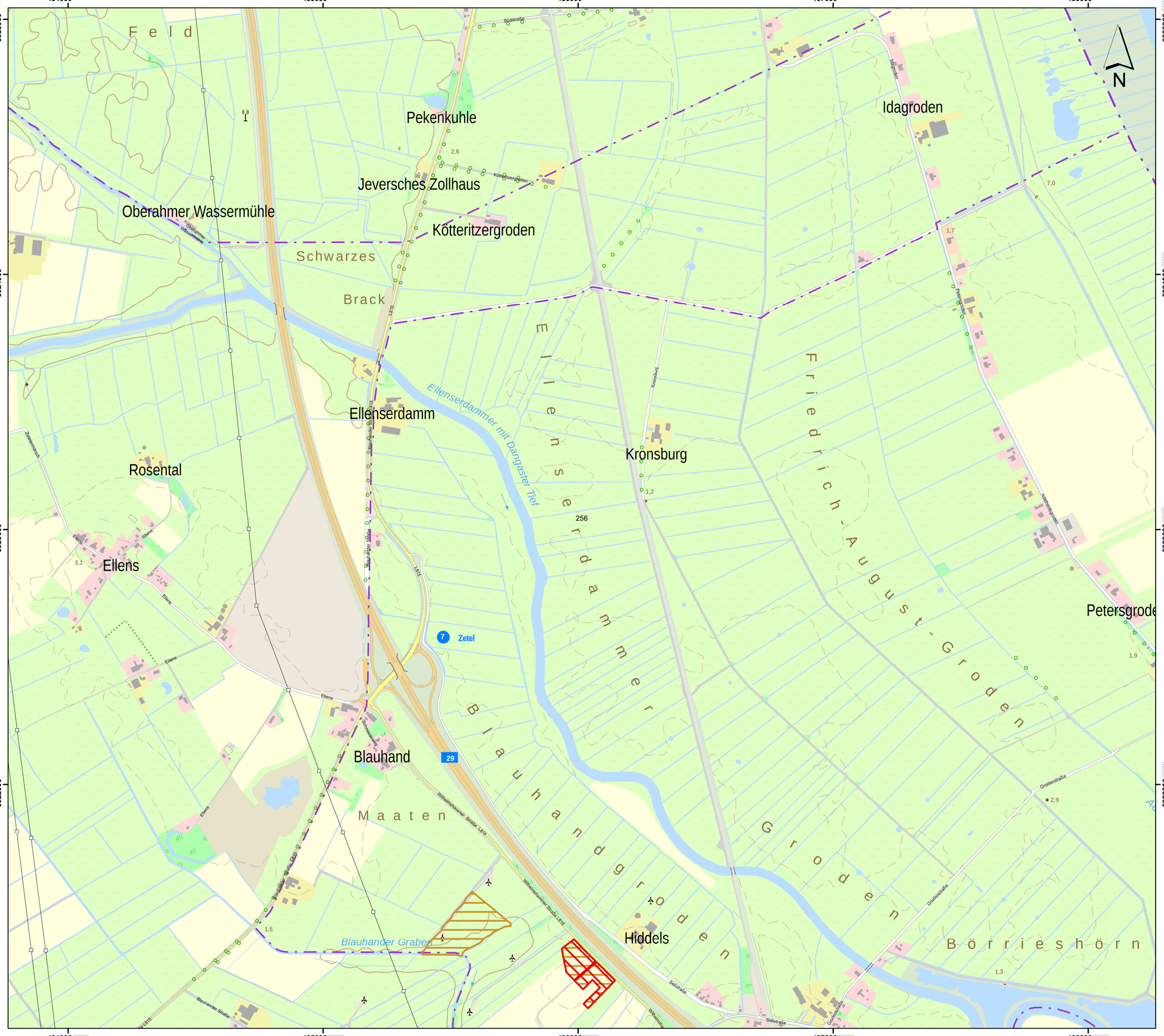

Lageübersicht

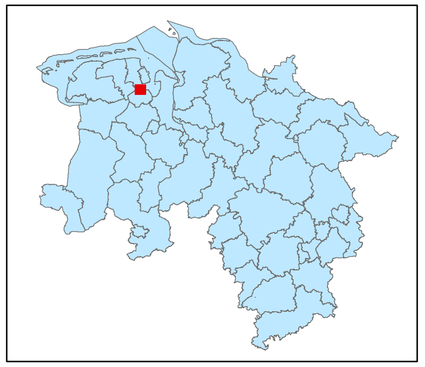

Legende

kohlenstoffreiche Böden

kohlenstoffreiche Böden (Moortreposole)

Landesgrenze

0 0,125 0,25 0,5 0,75 1

Kilometer

Hintergrundkarte:
Amtliche Präsentation 1 : 10 000

Vervielfältigung der Grundlagenkarte nur mit Genehmigung des Herausgebers.
Quellenvermerk:
Auszug aus den Geodaten des Landesamtes für Geoinformation und Landesvermessung Niedersachsen

© 2025 LGLN

© GeoBasis-DE / BKG (2025) CC BY 4.0

Vervielfältigung der Fachinformationen nur mit Genehmigung des ML.

Niedersächsische Verordnung zur Ausweisung von Feuchtgebieten und Mooren als Gebietskulisse nach § 11 Abs. 1 und 4 der GAP-Konditionalitäten-Verordnung

Anlage zu § 1 Abs.1

Detailkarte der kohlenstoffreichen Böden inklusive der Moor-Treposole gem. § 11 Abs. 2 GAPKondV

Blattnummer:	256
Erstellungsdatum:	11.02.2025
Maßstab:	1:10.000

Realisiert durch

Niedersächsisches Ministerium für Ernährung, Landwirtschaft und Verbraucherschutz

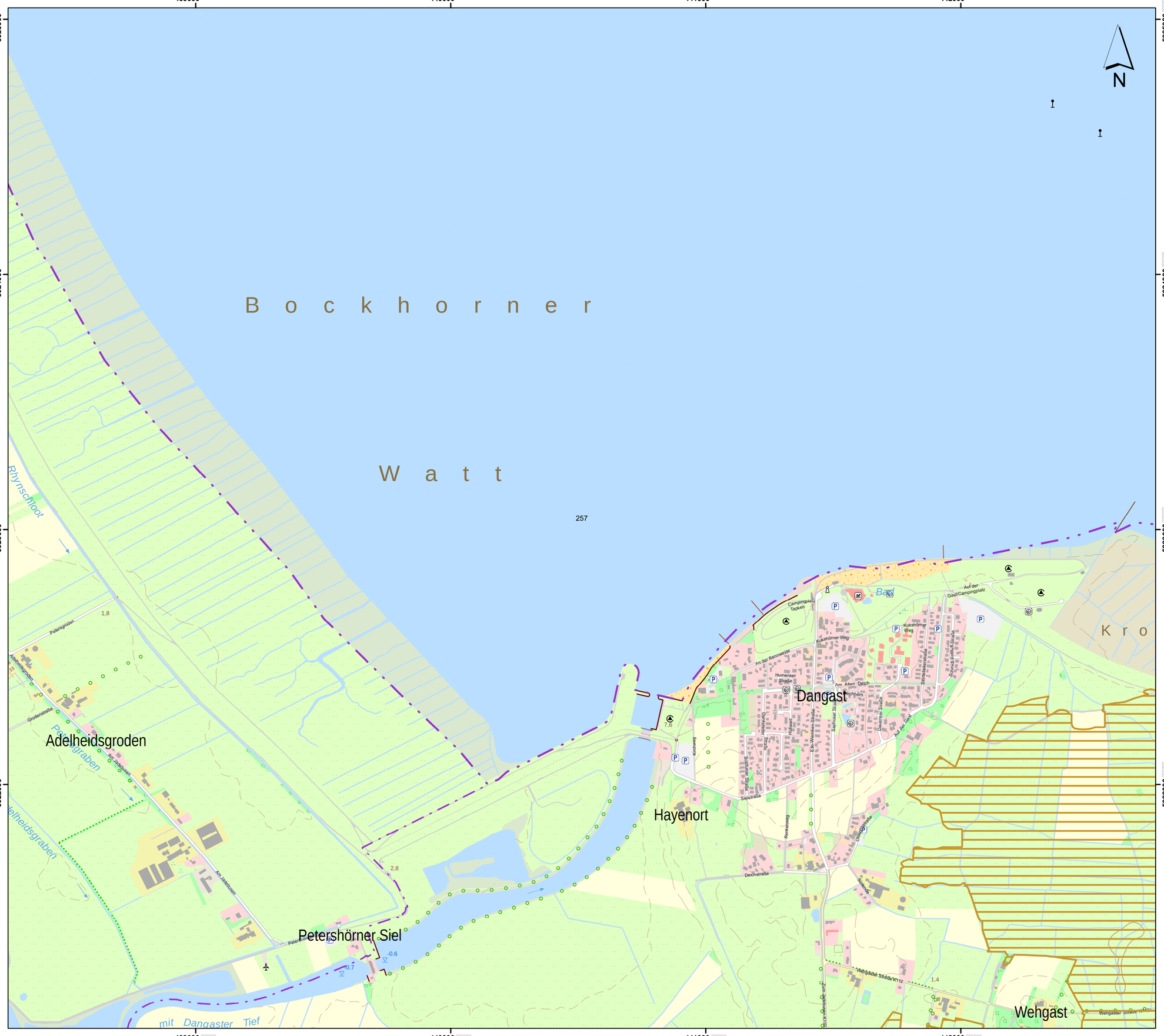

Lageübersicht

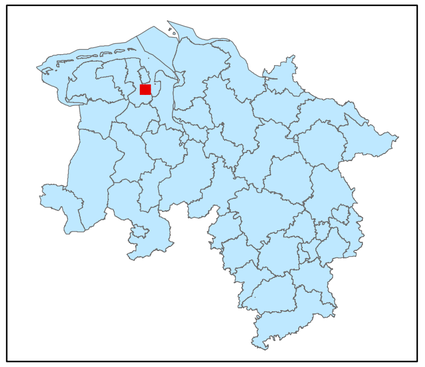

Legende

kohlenstoffreiche Böden

kohlenstoffreiche Böden (Moortreposole)

Landesgrenze

0 0,125 0,25 0,5 0,75 1

Kilometer

Hintergrundkarte:
Amtliche Präsentation 1 : 10 000

Vervielfältigung der Grundlagenkarte nur mit Genehmigung des Herausgebers.
Quellenvermerk:
Auszug aus den Geodaten des Landesamtes für Geoinformation und Landesvermessung Niedersachsen

© 2025 LGLN

© GeoBasis-DE / BKG (2025) CC BY 4.0

Vervielfältigung der Fachinformationen nur mit Genehmigung des ML.

Niedersächsische Verordnung zur Ausweisung von Feuchtgebieten und Mooren als Gebietskulisse nach § 11 Abs. 1 und 4 der GAP-Konditionalitäten-Verordnung

Anlage zu § 1 Abs.1

Detailkarte der kohlenstoffreichen Böden inklusive der Moor-Treposole gem. § 11 Abs. 2 GAPKondV

Blattnummer:	257
Erstellungsdatum:	11.02.2025
Maßstab:	1:10.000

Realisiert durch

Niedersächsisches Ministerium für Ernährung, Landwirtschaft und Verbraucherschutz

SLA

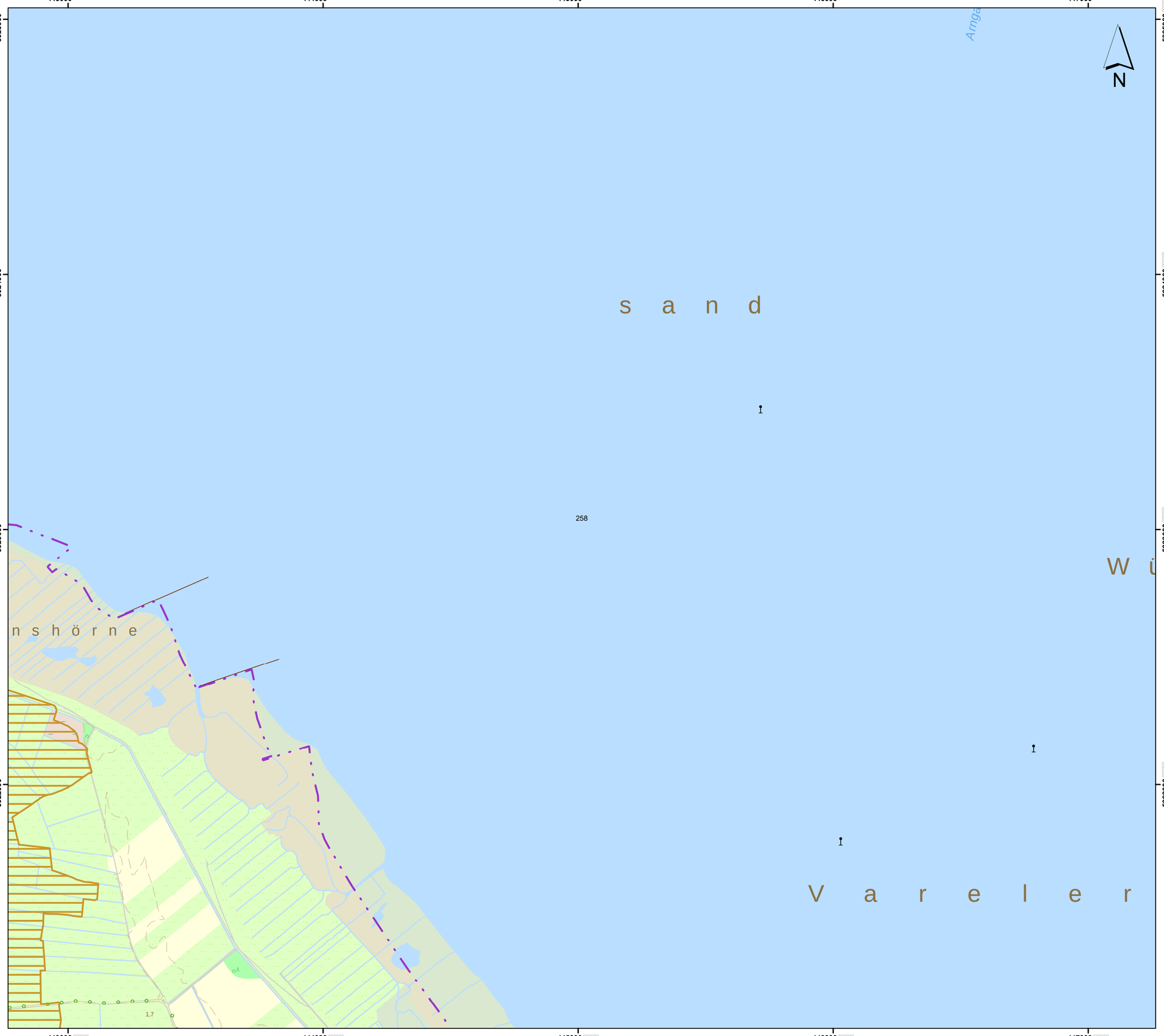

Lageübersicht

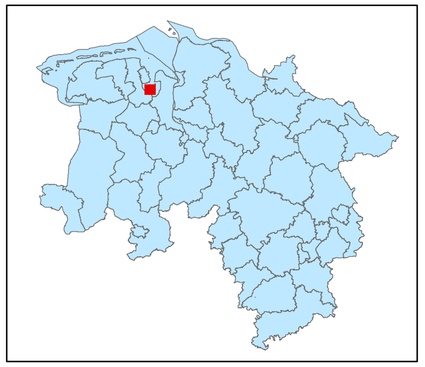

Legende

kohlenstoffreiche Böden

kohlenstoffreiche Böden (Moortreposole)

Landesgrenze

0 0,125 0,25 0,5 0,75 1

Kilometer

Hintergrundkarte:
Amtliche Präsentation 1 : 10 000

Vervielfältigung der Grundlagenkarte nur mit Genehmigung des Herausgebers.
Quellenvermerk:
Auszug aus den Geodaten des Landesamtes für Geoinformation und Landesvermessung Niedersachsen

© 2025 LGLN

© GeoBasis-DE / BKG (2025) CC BY 4.0

Vervielfältigung der Fachinformationen nur mit Genehmigung des ML.

Niedersächsische Verordnung zur Ausweisung von Feuchtgebieten und Mooren als Gebietskulisse nach § 11 Abs. 1 und 4 der GAP-Konditionalitäten-Verordnung

Anlage zu § 1 Abs.1

Detailkarte der kohlenstoffreichen Böden inklusive der Moor-Treposole gem. § 11 Abs. 2 GAPKondV

Blattnummer:	258
Erstellungsdatum:	11.02.2025
Maßstab:	1:10.000

Realisiert durch

Niedersächsisches Ministerium für Ernährung, Landwirtschaft und Verbraucherschutz

SLA

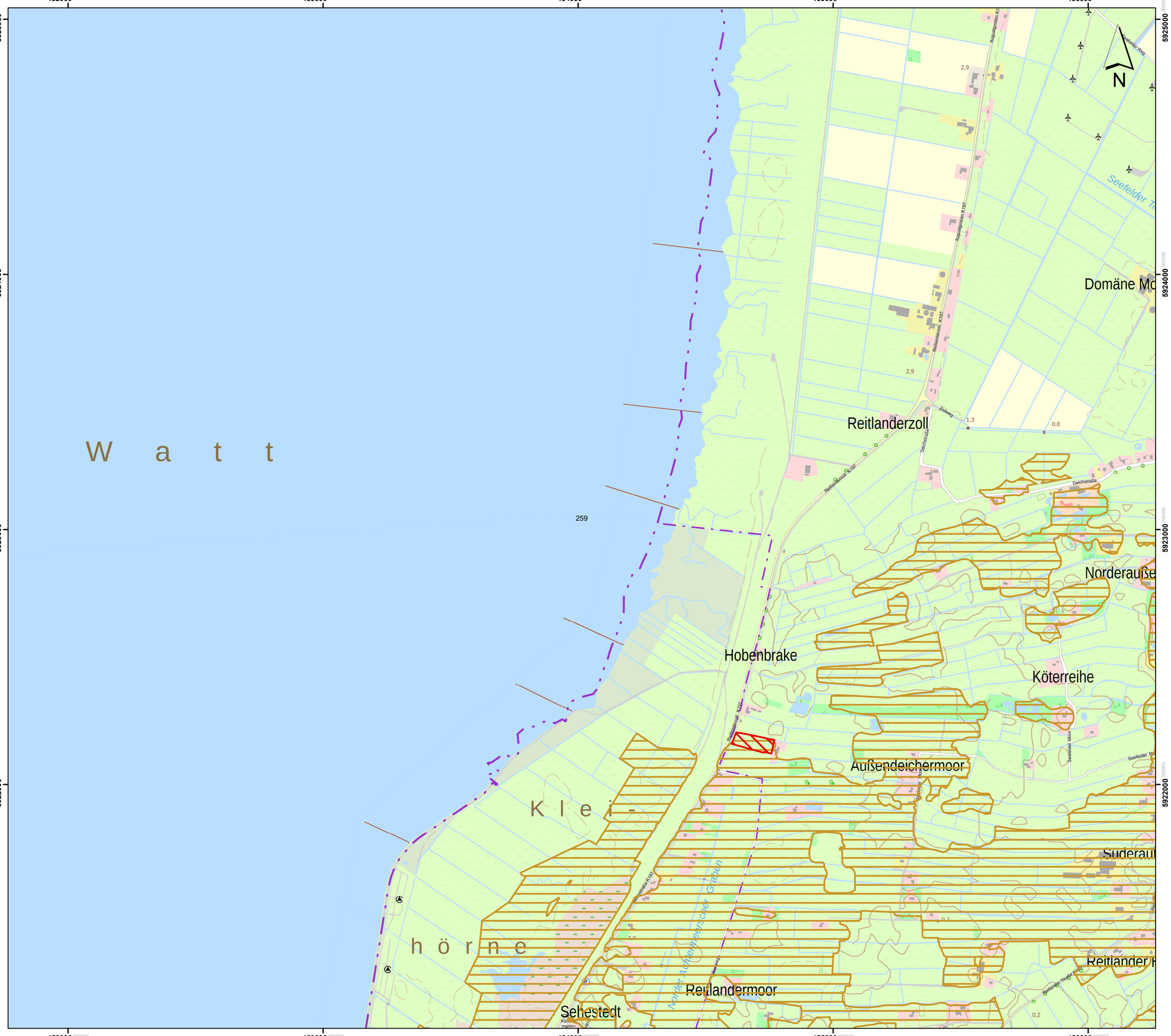

Lageübersicht

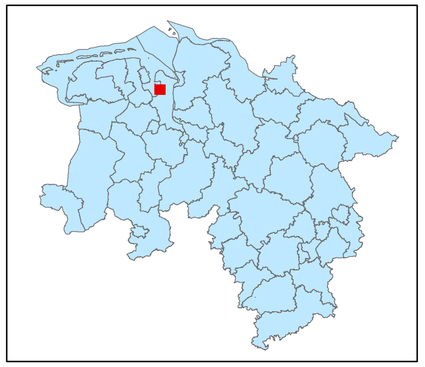

Legende

kohlenstoffreiche Böden

kohlenstoffreiche Böden (Moortreposole)

Landesgrenze

0 0,125 0,25 0,5 0,75 1

Kilometer

Hintergrundkarte:
Amtliche Präsentation 1 : 10 000

Vervielfältigung der Grundlagenkarte nur mit Genehmigung des Herausgebers.
Quellenvermerk:
Auszug aus den Geodaten des Landesamtes für Geoinformation und Landesvermessung Niedersachsen

© 2025 LGLN

© GeoBasis-DE / BKG (2025) CC BY 4.0

Vervielfältigung der Fachinformationen nur mit Genehmigung des ML.

Niedersächsische Verordnung zur Ausweisung von Feuchtgebieten und Mooren als Gebietskulisse nach § 11 Abs. 1 und 4 der GAP-Konditionalitäten-Verordnung

Anlage zu § 1 Abs.1

Detailkarte der kohlenstoffreichen Böden inklusive der Moor-Treposole gem. § 11 Abs. 2 GAPKondV

Blattnummer:	259
Erstellungsdatum:	11.02.2025
Maßstab:	1:10.000

Realisiert durch

Niedersächsisches Ministerium für Ernährung, Landwirtschaft und Verbraucherschutz

SLA

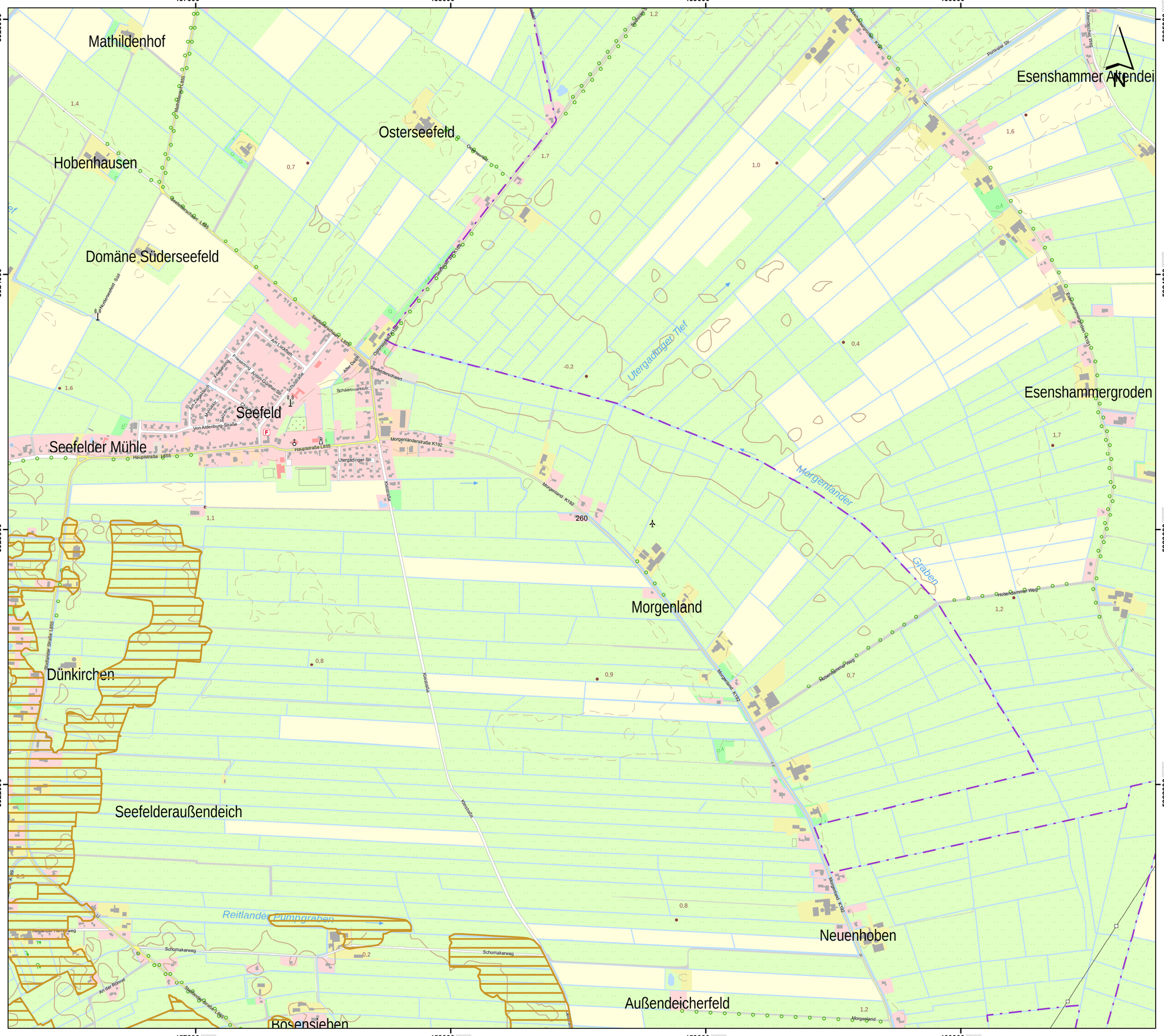

Lageübersicht

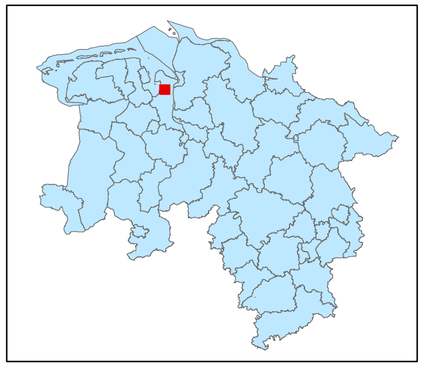

Legende

- kohlenstoffreiche Böden
- kohlenstoffreiche Böden (Moortreposole)
- Landesgrenze

0 0,125 0,25 0,5 0,75 1

Kilometer

Hintergrundkarte:
Amtliche Präsentation 1 : 10 000

Vervielfältigung der Grundlagenkarte nur mit Genehmigung des Herausgebers.
Quellenvermerk:
Auszug aus den Geodaten des Landesamtes für Geoinformation und Landesvermessung Niedersachsen

© 2025 LGLN

© GeoBasis-DE / BKG (2025) CC BY 4.0

Vervielfältigung der Fachinformationen nur mit Genehmigung des ML.

Niedersächsische Verordnung zur Ausweisung von Feuchtgebieten und Mooren als Gebietskulisse nach § 11 Abs. 1 und 4 der GAP-Konditionalitäten-Verordnung

Anlage zu § 1 Abs.1

Detailkarte der kohlenstoffreichen Böden inklusive der Moor-Treposole gem. § 11 Abs. 2 GAPKondV

Blattnummer:	260
Erstellungsdatum:	11.02.2025
Maßstab:	1:10.000

Realisiert durch

Niedersächsisches Ministerium für Ernährung, Landwirtschaft und Verbraucherschutz

SLA

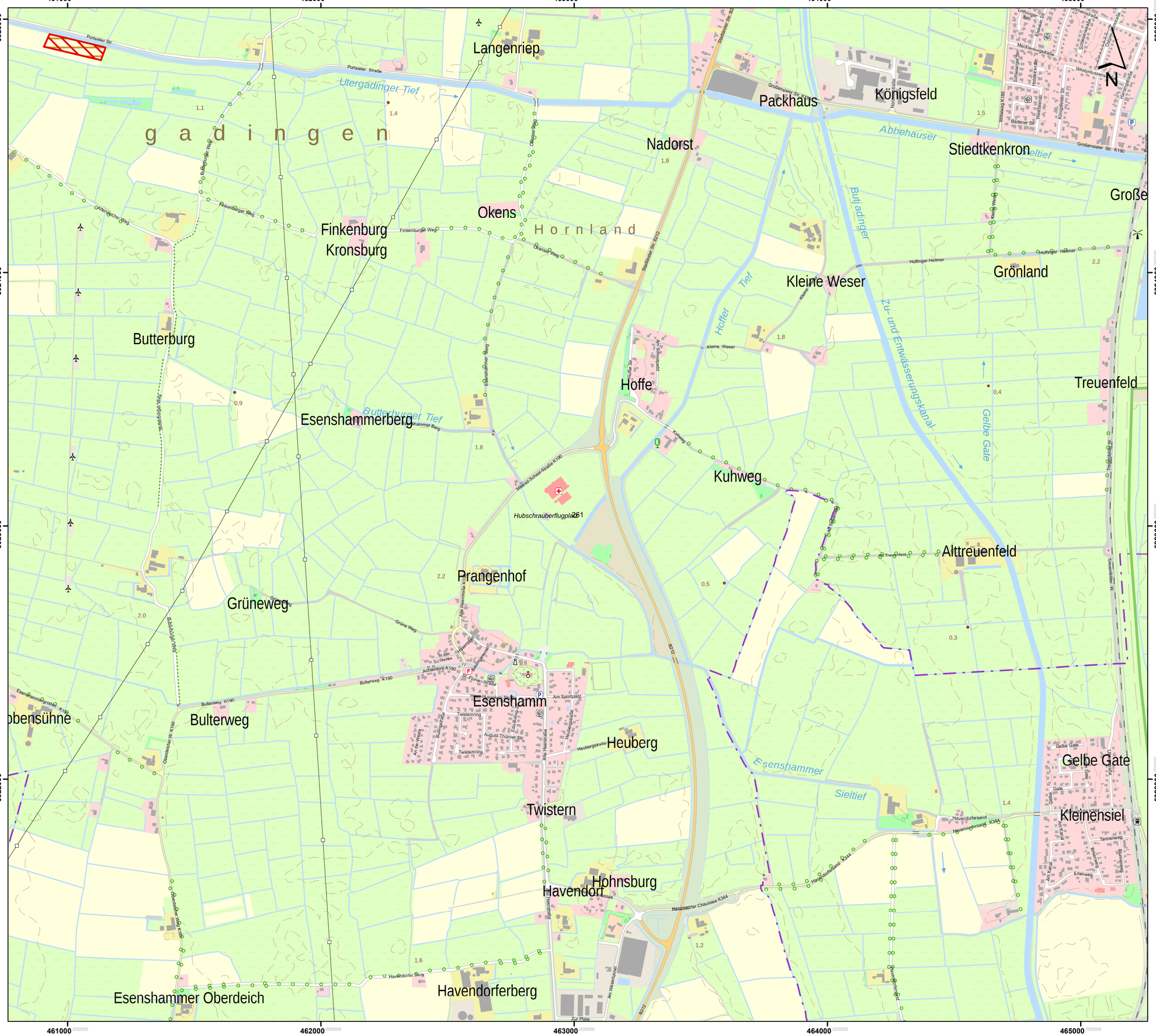

Hintergrundkarte:
Amtliche Präsentation 1 : 10 000

Vervielfältigung der Grundlagenkarte nur mit Genehmigung des Herausgebers.
Quellenvermerk:
Auszug aus den Geodaten des Landesamtes für Geoinformation und Landesvermessung Niedersachsen

© 2025 LGLN

© GeoBasis-DE / BKG (2025) CC BY 4.0

Vervielfältigung der Fachinformationen nur mit Genehmigung des ML.

Niedersächsische Verordnung zur Ausweisung von Feuchtgebieten und Mooren als Gebietskulisse nach § 11 Abs. 1 und 4 der GAP-Konditionalitäten-Verordnung

Anlage zu § 1 Abs.1

Detailkarte der kohlenstoffreichen Böden inklusive der Moor-Treposole gem. § 11 Abs. 2 GAPKondV

Blattnummer:	261
Erstellungsdatum:	11.02.2025
Maßstab:	1:10.000

Realisiert durch

Niedersächsisches Ministerium für Ernährung, Landwirtschaft und Verbraucherschutz

SLA

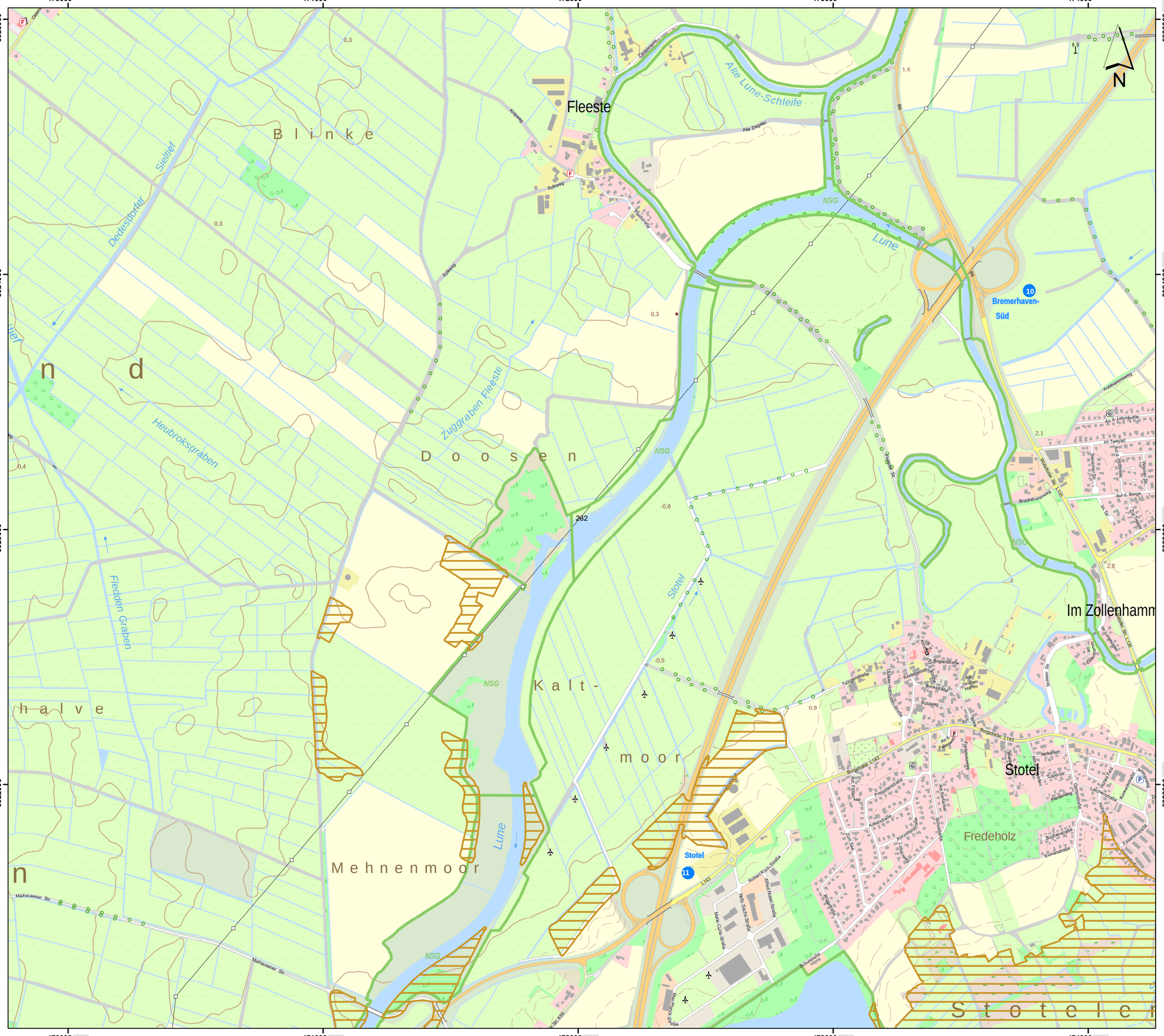

Lageübersicht

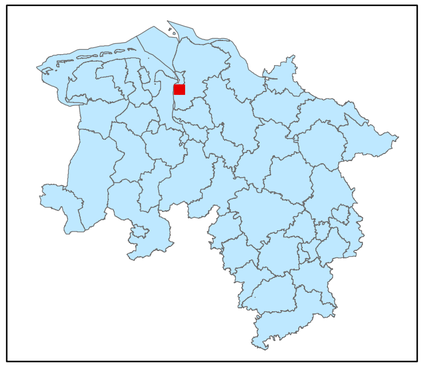

Legende

kohlenstoffreiche Böden

kohlenstoffreiche Böden (Moortreposole)

Landesgrenze

0 0,125 0,25 0,5 0,75 1

Kilometer

Hintergrundkarte:
Amtliche Präsentation 1 : 10 000

Vervielfältigung der Grundlagenkarte nur mit Genehmigung des Herausgebers.
Quellenvermerk:
Auszug aus den Geodaten des Landesamtes für Geoinformation und Landesvermessung Niedersachsen

© 2025 LGLN

© GeoBasis-DE / BKG (2025) CC BY 4.0

Vervielfältigung der Fachinformationen nur mit Genehmigung des ML.

Niedersächsische Verordnung zur Ausweisung von Feuchtgebieten und Mooren als Gebietskulisse nach § 11 Abs. 1 und 4 der GAP-Konditionalitäten-Verordnung

Anlage zu § 1 Abs.1

Detailkarte der kohlenstoffreichen Böden inklusive der Moor-Treposole gem. § 11 Abs. 2 GAPKondV

Blattnummer:	262
Erstellungsdatum:	11.02.2025
Maßstab:	1:10.000

Realisiert durch

Niedersächsisches Ministerium für Ernährung, Landwirtschaft und Verbraucherschutz

SLA

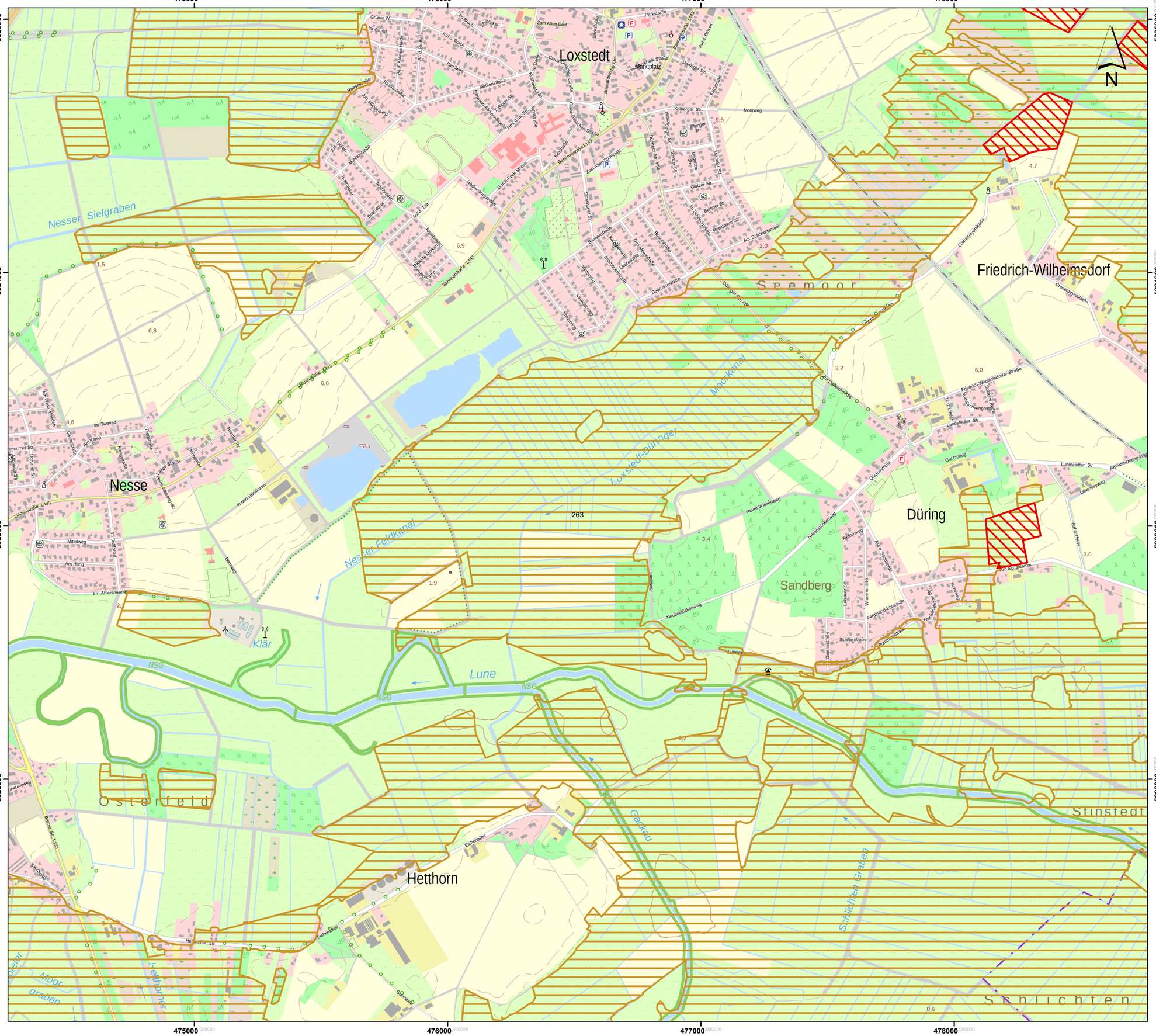

Lageübersicht

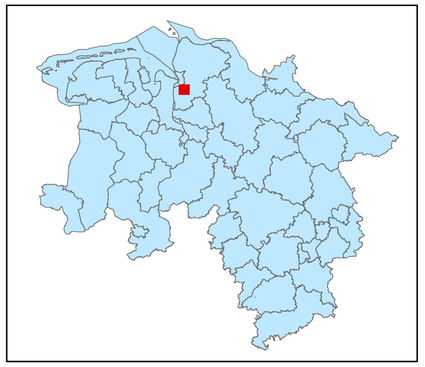

Legende

kohlenstoffreiche Böden

kohlenstoffreiche Böden (Moortreposole)

Landesgrenze

0 0,125 0,25 0,5 0,75 1

Kilometer

Hintergrundkarte:
Amtliche Präsentation 1 : 10 000

Vervielfältigung der Grundlagenkarte nur mit Genehmigung des Herausgebers.
Quellenvermerk:
Auszug aus den Geodaten des Landesamtes für Geoinformation und Landesvermessung Niedersachsen

© 2025 LGLN

© GeoBasis-DE / BKG (2025) CC BY 4.0

Vervielfältigung der Fachinformationen nur mit Genehmigung des ML.

Niedersächsische Verordnung zur Ausweisung von Feuchtgebieten und Mooren als Gebietskulisse nach § 11 Abs. 1 und 4 der GAP-Konditionalitäten-Verordnung

Anlage zu § 1 Abs.1

Detailkarte der kohlenstoffreichen Böden inklusive der Moor-Treposole gem. § 11 Abs. 2 GAPKondV

Blattnummer:	263
Erstellungsdatum:	11.02.2025
Maßstab:	1:10.000

Realisiert durch

Niedersächsisches Ministerium für Ernährung, Landwirtschaft und Verbraucherschutz

SLA

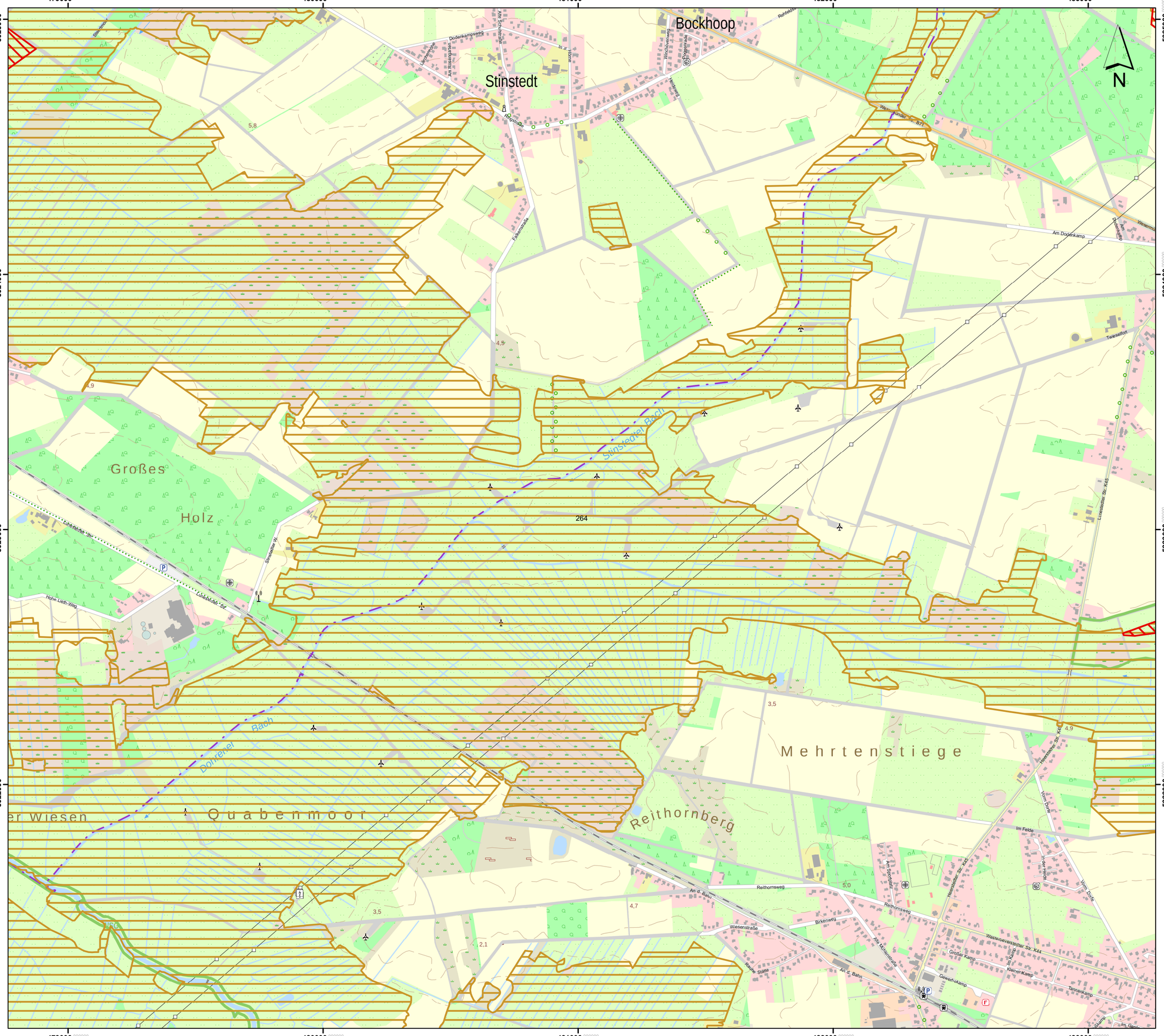

Lageübersicht

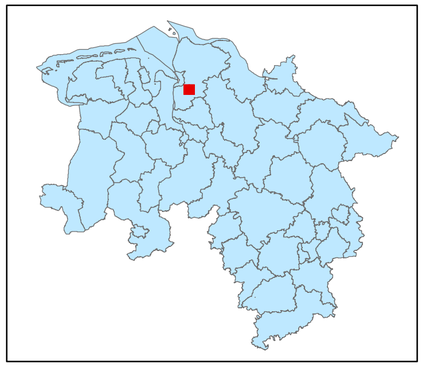

Legende

- kohlenstoffreiche Böden
- kohlenstoffreiche Böden (Moortreposole)
- Landesgrenze

0 0,125 0,25 0,5 0,75 1

Kilometer

Hintergrundkarte:
Amtliche Präsentation 1 : 10 000

Vervielfältigung der Grundlagenkarte nur mit Genehmigung des Herausgebers.
Quellenvermerk:
Auszug aus den Geodaten des Landesamtes für Geoinformation und Landesvermessung Niedersachsen

© 2025 LGLN

© GeoBasis-DE / BKG (2025) CC BY 4.0

Vervielfältigung der Fachinformationen nur mit Genehmigung des ML.

Niedersächsische Verordnung zur Ausweisung von Feuchtgebieten und Mooren als Gebietskulisse nach § 11 Abs. 1 und 4 der GAP-Konditionalitäten-Verordnung

Anlage zu § 1 Abs.1

Detailkarte der kohlenstoffreichen Böden inklusive der Moor-Treposole gem. § 11 Abs. 2 GAPKondV

Blattnummer:	264
Erstellungsdatum:	11.02.2025
Maßstab:	1:10.000

Realisiert durch

Niedersächsisches Ministerium für Ernährung, Landwirtschaft und Verbraucherschutz

SLA

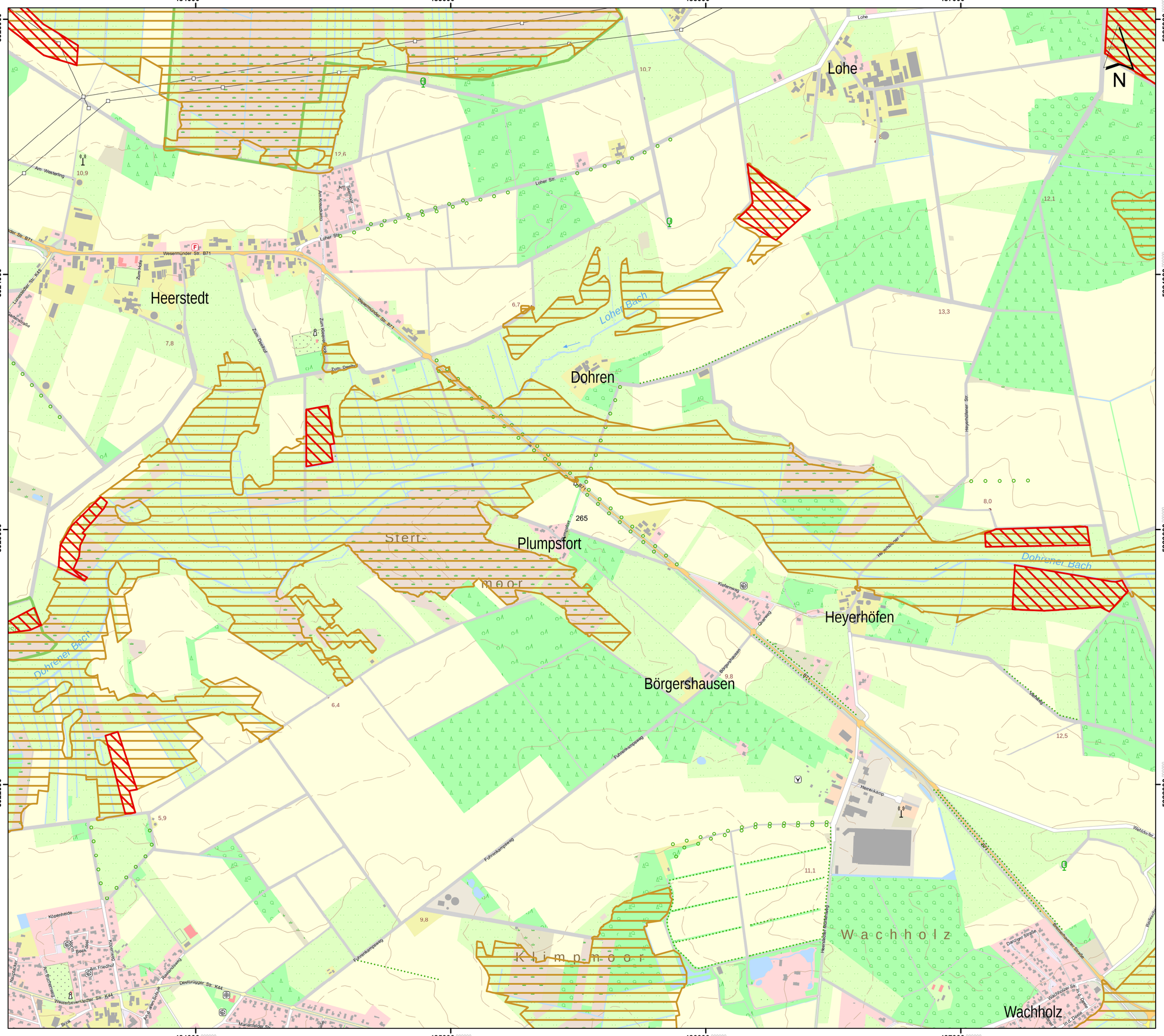

Lageübersicht

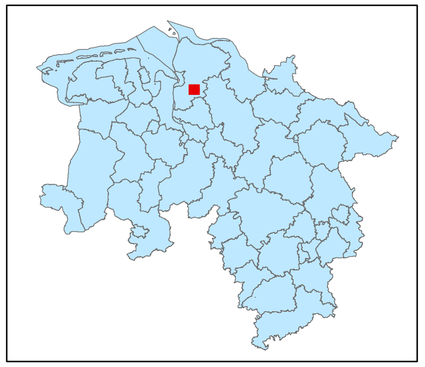

Legende

- kohlenstoffreiche Böden
- kohlenstoffreiche Böden (Moortreposole)
- Landesgrenze

0 0,125 0,25 0,5 0,75 1

Kilometer

Hintergrundkarte:
Amtliche Präsentation 1 : 10 000

Vervielfältigung der Grundlagenkarte nur mit Genehmigung des Herausgebers.
Quellenvermerk:
Auszug aus den Geodaten des Landesamtes für Geoinformation und Landesvermessung Niedersachsen

© 2025 LGLN

© GeoBasis-DE / BKG (2025) CC BY 4.0

Vervielfältigung der Fachinformationen nur mit Genehmigung des ML.

Niedersächsische Verordnung zur Ausweisung von Feuchtgebieten und Mooren als Gebietskulisse nach § 11 Abs. 1 und 4 der GAP-Konditionalitäten-Verordnung

Anlage zu § 1 Abs.1

Detailkarte der kohlenstoffreichen Böden inklusive der Moor-Treposole gem. § 11 Abs. 2 GAPKondV

Blattnummer:	265
Erstellungsdatum:	11.02.2025
Maßstab:	1:10.000

Realisiert durch

Niedersächsisches Ministerium für Ernährung, Landwirtschaft und Verbraucherschutz

SLA

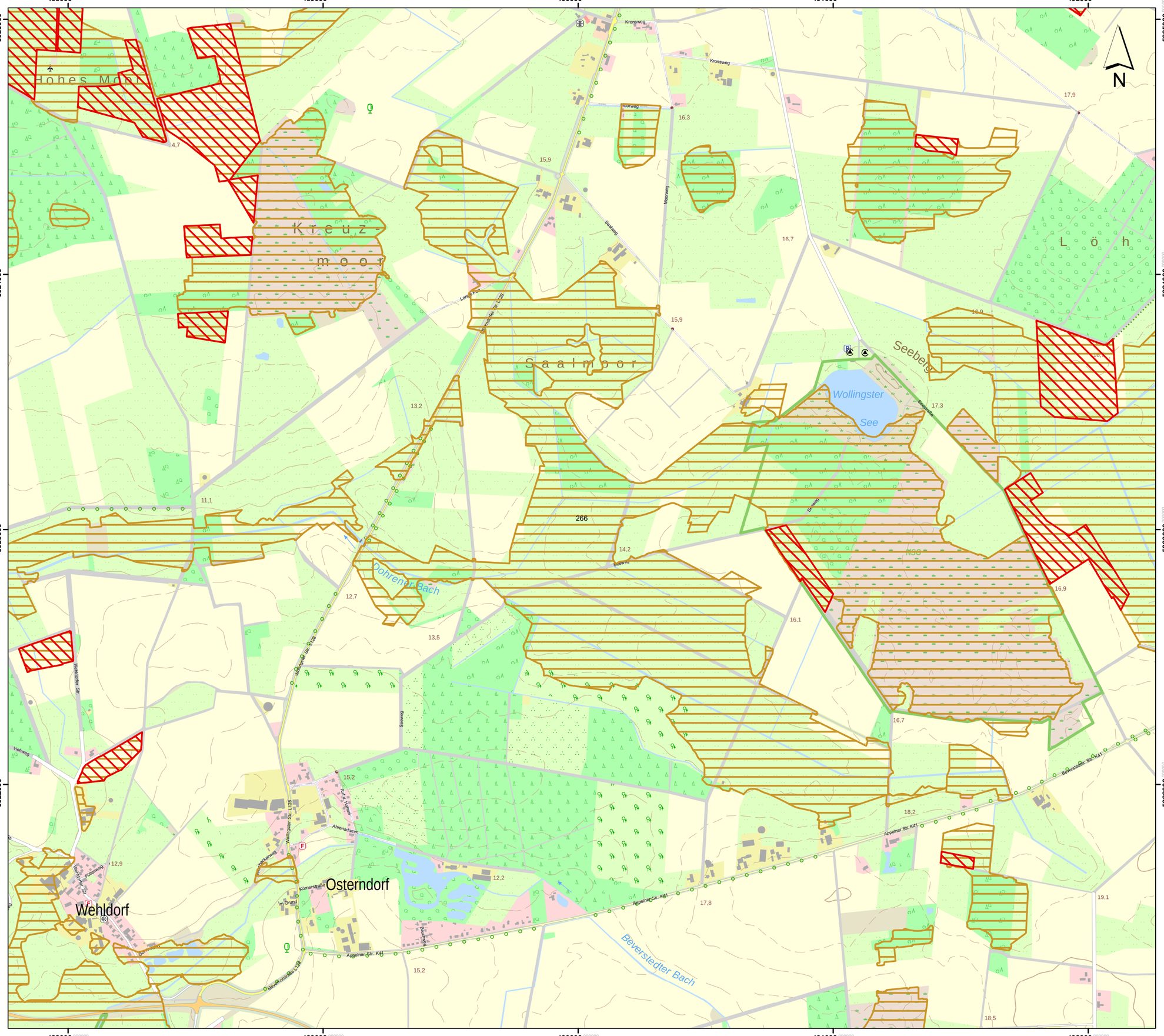

Hintergrundkarte:
Amtliche Präsentation 1 : 10 000

Vervielfältigung der Grundlagenkarte nur mit Genehmigung des Herausgebers.
Quellenvermerk:
Auszug aus den Geodaten des Landesamtes für Geoinformation und Landesvermessung Niedersachsen

© 2025 LGLN

© GeoBasis-DE / BKG (2025) CC BY 4.0

Vervielfältigung der Fachinformationen nur mit Genehmigung des ML.

Niedersächsische Verordnung zur Ausweisung von Feuchtgebieten und Mooren als Gebietskulisse nach § 11 Abs. 1 und 4 der GAP-Konditionalitäten-Verordnung

Anlage zu § 1 Abs.1

Detailkarte der kohlenstoffreichen Böden inklusive der Moor-Treposole gem. § 11 Abs. 2 GAPKondV

Blattnummer:	266
Erstellungsdatum:	11.02.2025
Maßstab:	1:10.000

Realisiert durch

Niedersächsisches Ministerium für Ernährung, Landwirtschaft und Verbraucherschutz

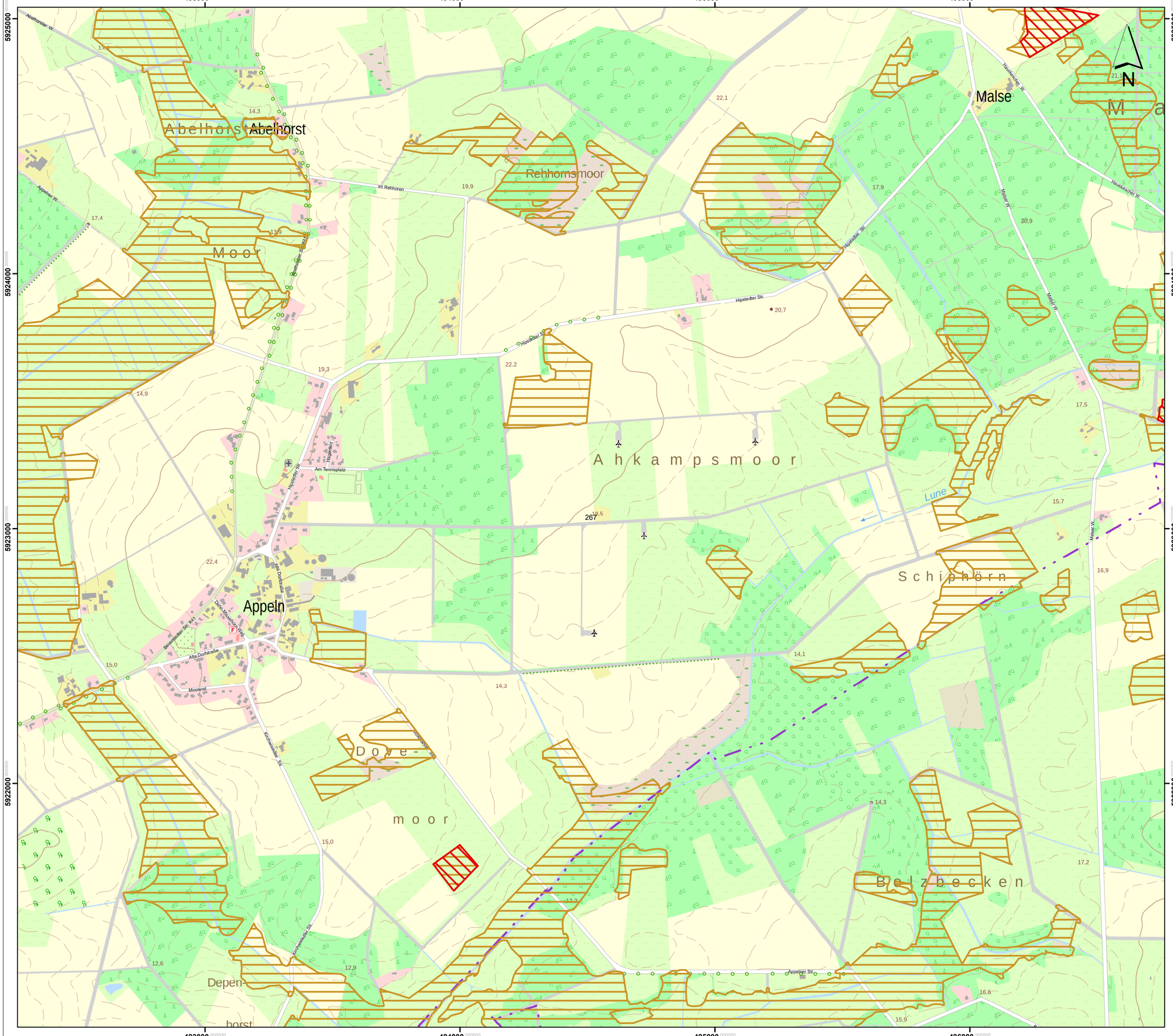

Lageübersicht

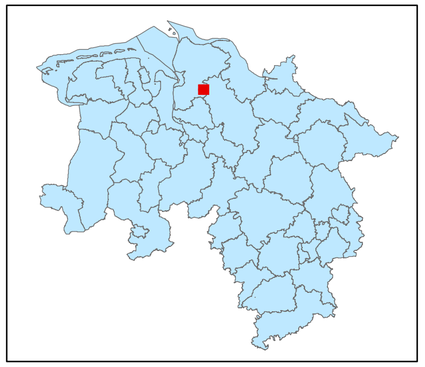

Legende

- kohlenstoffreiche Böden
- kohlenstoffreiche Böden (Moortreposole)
- Landesgrenze

0 0,125 0,25 0,5 0,75 1

Kilometer

Hintergrundkarte:
Amtliche Präsentation 1 : 10 000

Vervielfältigung der Grundlagenkarte nur mit Genehmigung des Herausgebers.
Quellenvermerk:
Auszug aus den Geodaten des Landesamtes für Geoinformation und Landesvermessung Niedersachsen

© 2025 LGLN

© GeoBasis-DE / BKG (2025) CC BY 4.0

Vervielfältigung der Fachinformationen nur mit Genehmigung des ML.

Niedersächsische Verordnung zur Ausweisung von Feuchtgebieten und Mooren als Gebietskulisse nach § 11 Abs. 1 und 4 der GAP-Konditionalitäten-Verordnung

Anlage zu § 1 Abs.1

Detailkarte der kohlenstoffreichen Böden inklusive der Moor-Treposole gem. § 11 Abs. 2 GAPKondV

Blattnummer:	267
Erstellungsdatum:	11.02.2025
Maßstab:	1:10.000

Realisiert durch

Niedersächsisches Ministerium für Ernährung, Landwirtschaft und Verbraucherschutz

SLA

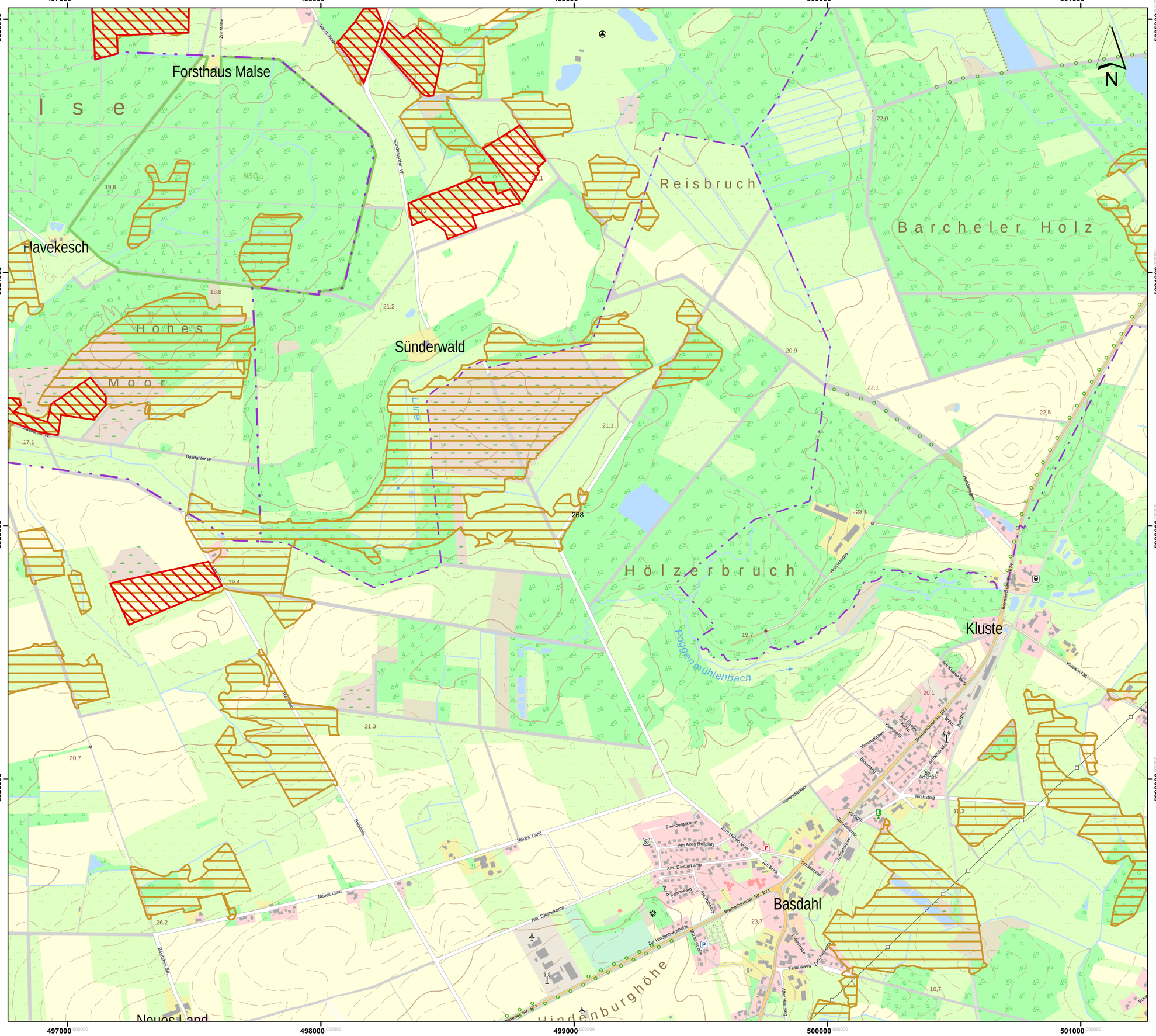

Lageübersicht

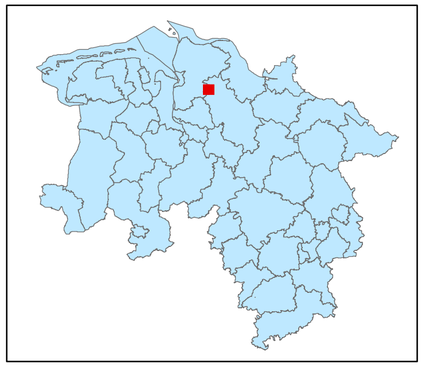

Legende

kohlenstoffreiche Böden

kohlenstoffreiche Böden (Moortreposole)

Landesgrenze

0 0,125 0,25 0,5 0,75 1

Kilometer

Hintergrundkarte:
Amtliche Präsentation 1 : 10 000

Vervielfältigung der Grundlagenkarte nur mit Genehmigung des Herausgebers.
Quellenvermerk:
Auszug aus den Geodaten des Landesamtes für Geoinformation und Landesvermessung Niedersachsen

© 2025 LGLN

© GeoBasis-DE / BKG (2025) CC BY 4.0

Vervielfältigung der Fachinformationen nur mit Genehmigung des ML.

Niedersächsische Verordnung zur Ausweisung von Feuchtgebieten und Mooren als Gebietskulisse nach § 11 Abs. 1 und 4 der GAP-Konditionalitäten-Verordnung

Anlage zu § 1 Abs.1

Detailkarte der kohlenstoffreichen Böden inklusive der Moor-Treposole gem. § 11 Abs. 2 GAPKondV

Blattnummer:	268
Erstellungsdatum:	11.02.2025
Maßstab:	1:10.000

Realisiert durch

Niedersächsisches Ministerium für Ernährung, Landwirtschaft und Verbraucherschutz

SLA

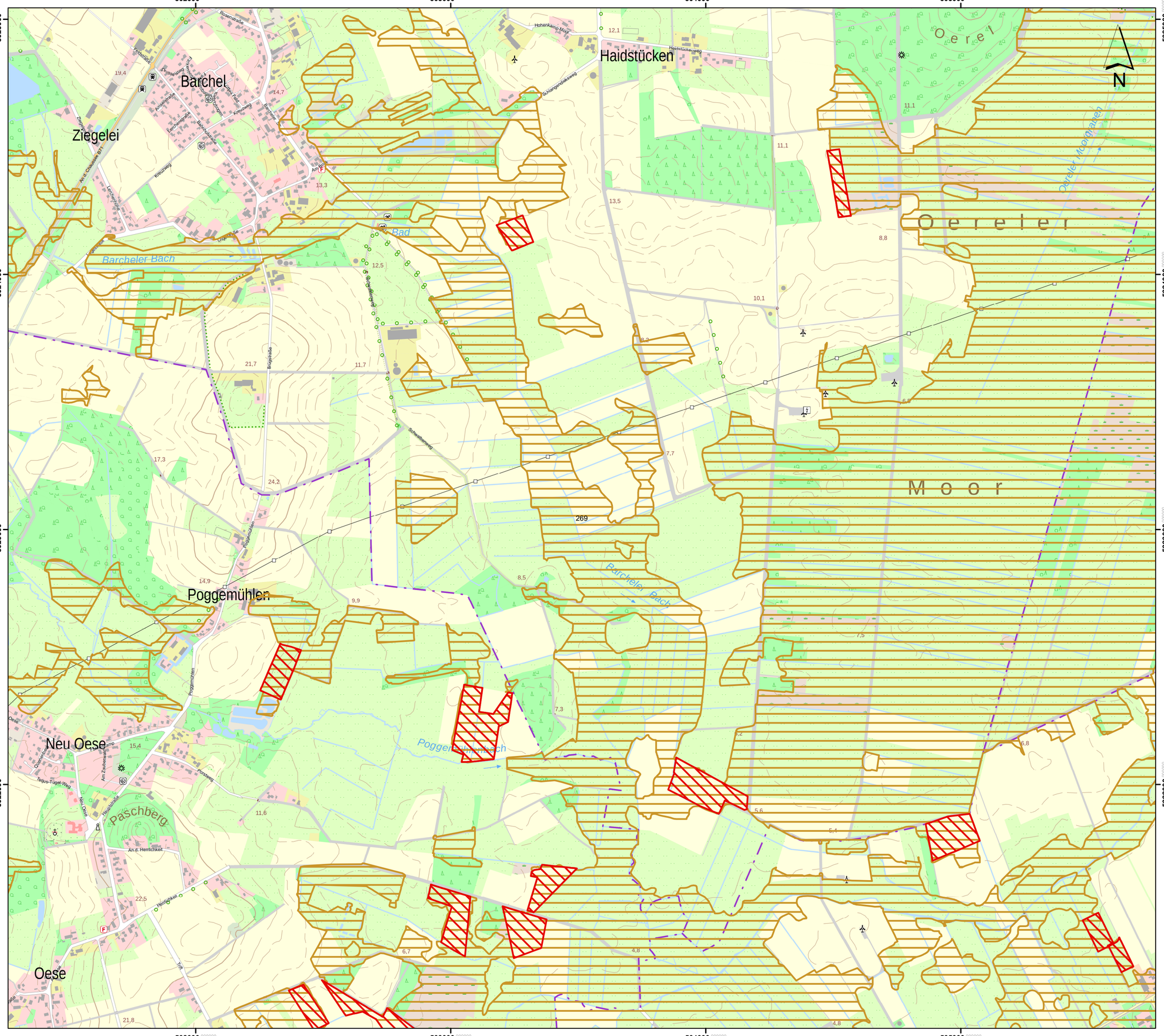

Lageübersicht

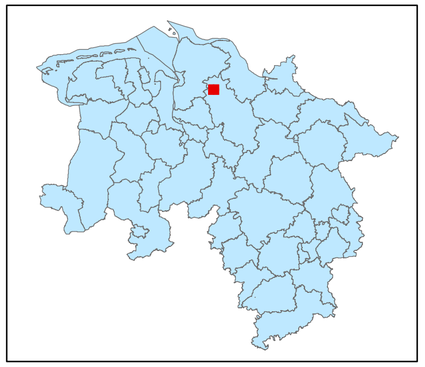

Legende

- kohlenstoffreiche Böden
- kohlenstoffreiche Böden (Moortreposole)
- Landesgrenze

0 0,125 0,25 0,5 0,75 1

Kilometer

Hintergrundkarte:
Amtliche Präsentation 1 : 10 000

Vervielfältigung der Grundlagenkarte nur mit Genehmigung des Herausgebers.
Quellenvermerk:
Auszug aus den Geodaten des Landesamtes für Geoinformation und Landesvermessung Niedersachsen

© 2025 LGLN

© GeoBasis-DE / BKG (2025) CC BY 4.0

Vervielfältigung der Fachinformationen nur mit Genehmigung des ML.

Niedersächsische Verordnung zur Ausweisung von Feuchtgebieten und Mooren als Gebietskulisse nach § 11 Abs. 1 und 4 der GAP-Konditionalitäten-Verordnung

Anlage zu § 1 Abs.1

Detailkarte der kohlenstoffreichen Böden inklusive der Moor-Treposole gem. § 11 Abs. 2 GAPKondV

Blattnummer:	269
Erstellungsdatum:	11.02.2025
Maßstab:	1:10.000

Realisiert durch

Niedersächsisches Ministerium für Ernährung, Landwirtschaft und Verbraucherschutz

SLA

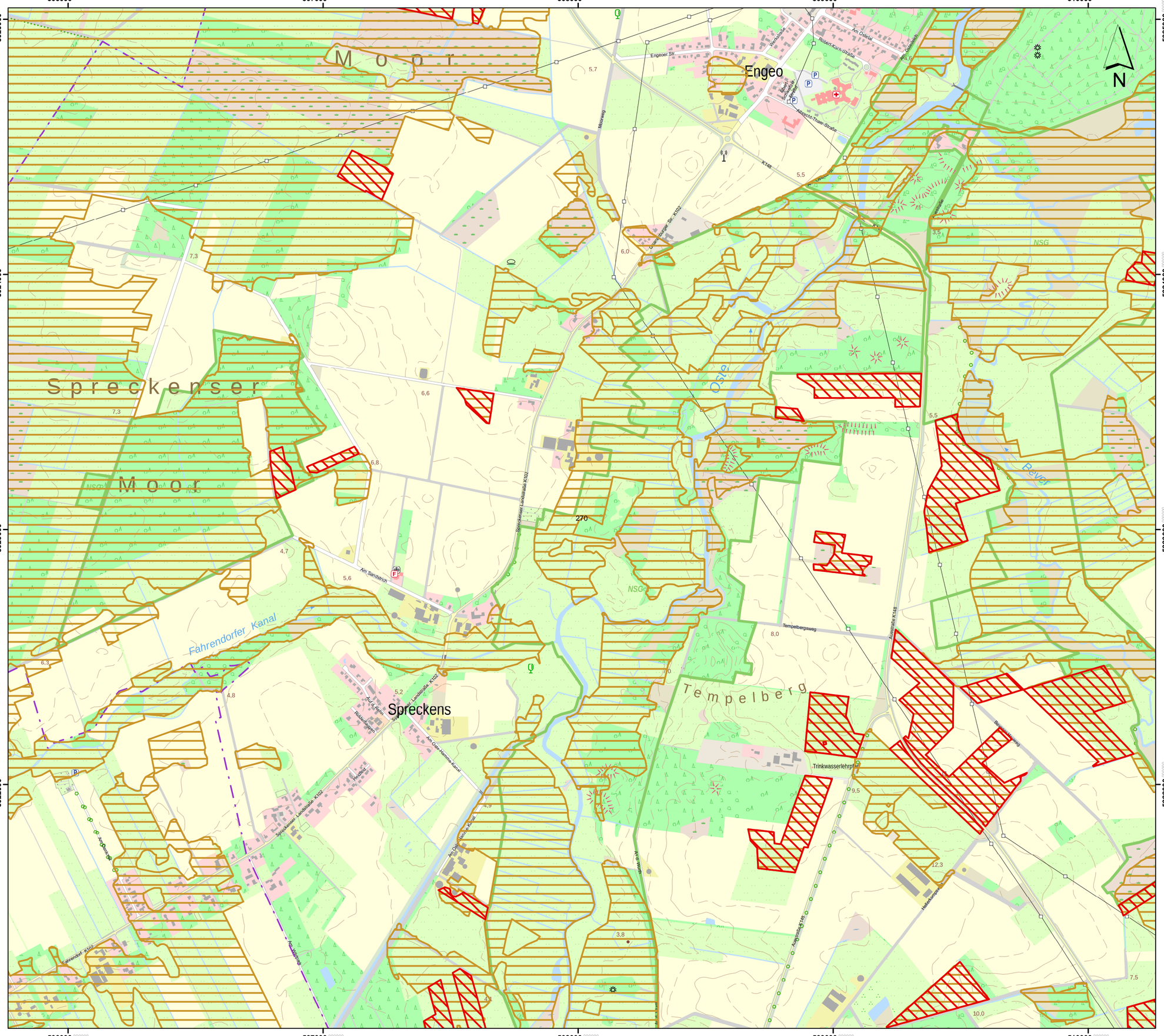

Lageübersicht

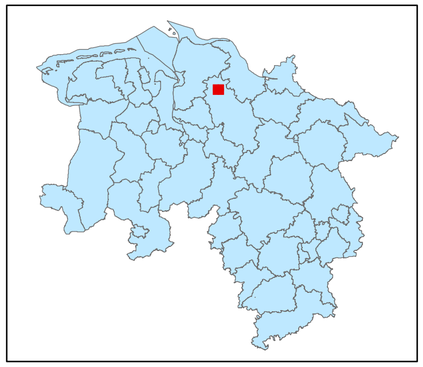

Legende

- kohlenstoffreiche Böden
- kohlenstoffreiche Böden (Moortreposole)
- Landesgrenze

0 0,125 0,25 0,5 0,75 1
Kilometer

Hintergrundkarte:
Amtliche Präsentation 1 : 10 000

Vervielfältigung der Grundlagenkarte nur mit Genehmigung des Herausgebers.
Quellenvermerk:
Auszug aus den Geodaten des Landesamtes für Geoinformation und Landesvermessung Niedersachsen

© 2025 LGLN

© GeoBasis-DE / BKG (2025) CC BY 4.0

Vervielfältigung der Fachinformationen nur mit Genehmigung des ML.

Niedersächsische Verordnung zur Ausweisung von Feuchtgebieten und Mooren als Gebietskulisse nach § 11 Abs. 1 und 4 der GAP-Konditionalitäten-Verordnung

Anlage zu § 1 Abs.1

Detailkarte der kohlenstoffreichen Böden inklusive der Moor-Treposole gem. § 11 Abs. 2 GAPKondV

Blattnummer:	270
Erstellungsdatum:	11.02.2025
Maßstab:	1:10.000

Realisiert durch

Niedersächsisches Ministerium für Ernährung, Landwirtschaft und Verbraucherschutz

SLA

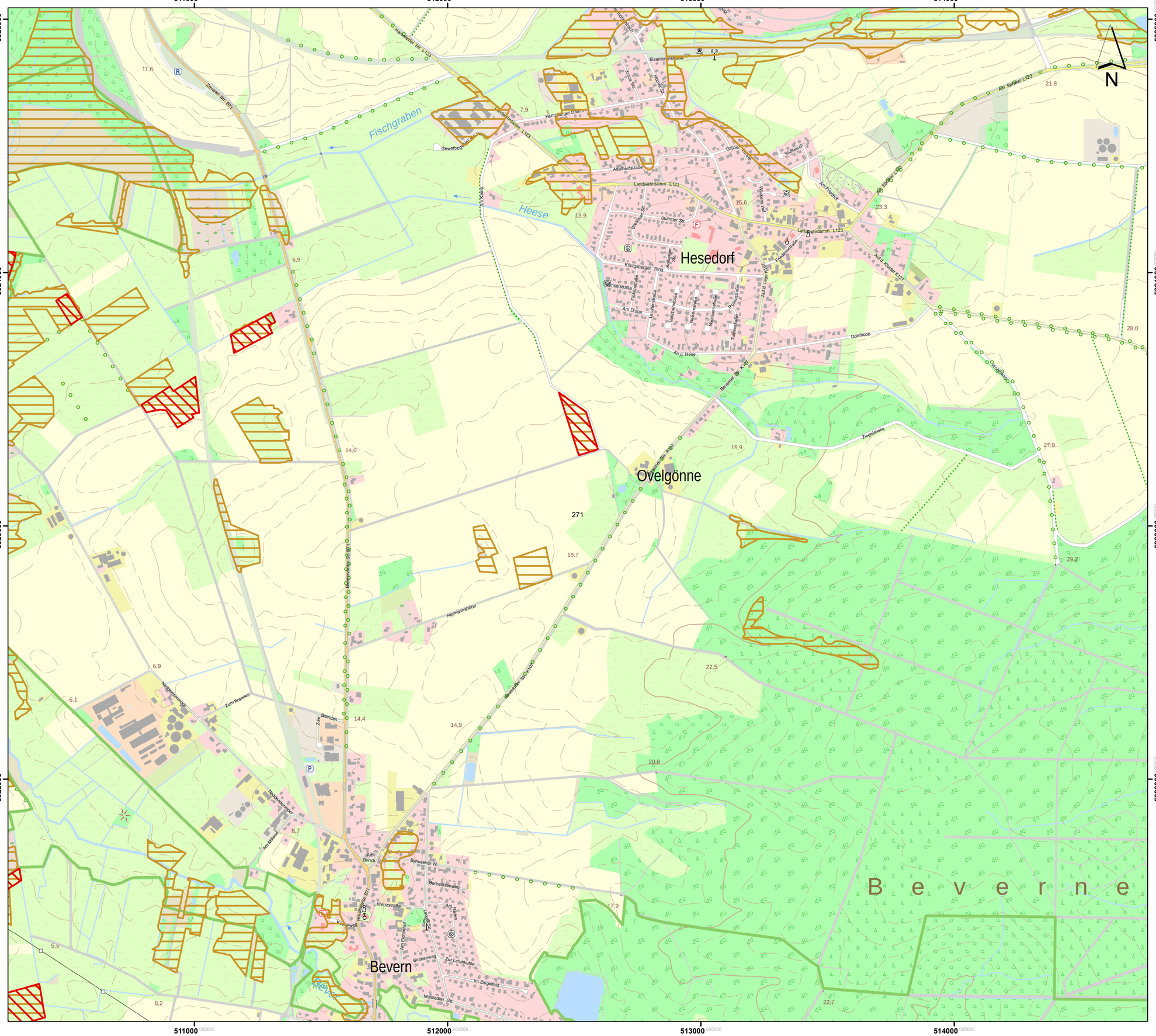

Lageübersicht

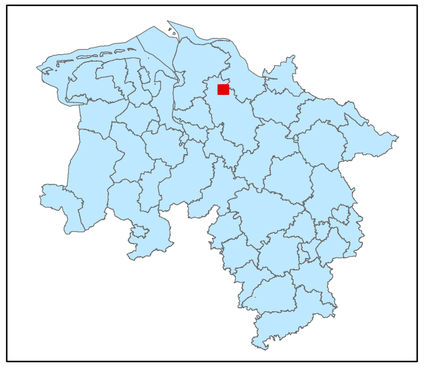

Legende

kohlenstoffreiche Böden

kohlenstoffreiche Böden (Moortreposole)

Landesgrenze

0 0,125 0,25 0,5 0,75 1

Kilometer

Hintergrundkarte:
Amtliche Präsentation 1 : 10 000

Vervielfältigung der Grundlagenkarte nur mit Genehmigung des Herausgebers.
Quellenvermerk:
Auszug aus den Geodaten des Landesamtes für Geoinformation und Landesvermessung Niedersachsen

© 2025 LGLN

© GeoBasis-DE / BKG (2025) CC BY 4.0

Vervielfältigung der Fachinformationen nur mit Genehmigung des ML.

Niedersächsische Verordnung zur Ausweisung von Feuchtgebieten und Mooren als Gebietskulisse nach § 11 Abs. 1 und 4 der GAP-Konditionalitäten-Verordnung

Anlage zu § 1 Abs.1

Detailkarte der kohlenstoffreichen Böden inklusive der Moor-Treposole gem. § 11 Abs. 2 GAPKondV

Blattnummer:	271
Erstellungsdatum:	11.02.2025
Maßstab:	1:10.000

Realisiert durch

Niedersächsisches Ministerium für Ernährung, Landwirtschaft und Verbraucherschutz

SLA

Lageübersicht

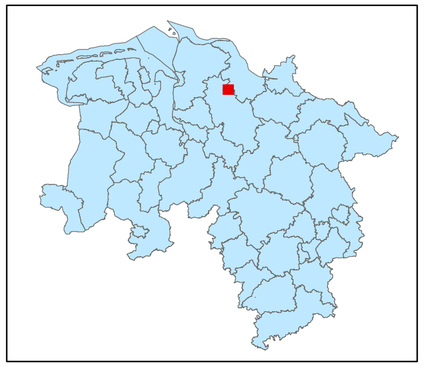

Legende

- kohlenstoffreiche Böden
- kohlenstoffreiche Böden (Moortreposole)
- Landesgrenze

0 0,125 0,25 0,5 0,75 1

Kilometer

Hintergrundkarte:
Amtliche Präsentation 1 : 10 000

Vervielfältigung der Grundlagenkarte nur mit Genehmigung des Herausgebers.
Quellenvermerk:
Auszug aus den Geodaten des Landesamtes für Geoinformation und Landesvermessung Niedersachsen

© 2025 LGLN

© GeoBasis-DE / BKG (2025) CC BY 4.0

Vervielfältigung der Fachinformationen nur mit Genehmigung des ML.

Niedersächsische Verordnung zur Ausweisung von Feuchtgebieten und Mooren als Gebietskulisse nach § 11 Abs. 1 und 4 der GAP-Konditionalitäten-Verordnung

Anlage zu § 1 Abs.1

Detailkarte der kohlenstoffreichen Böden inklusive der Moor-Treposole gem. § 11 Abs. 2 GAPKondV

Blattnummer:	272
Erstellungsdatum:	11.02.2025
Maßstab:	1:10.000

Realisiert durch

Niedersächsisches Ministerium für Ernährung, Landwirtschaft und Verbraucherschutz

SLA

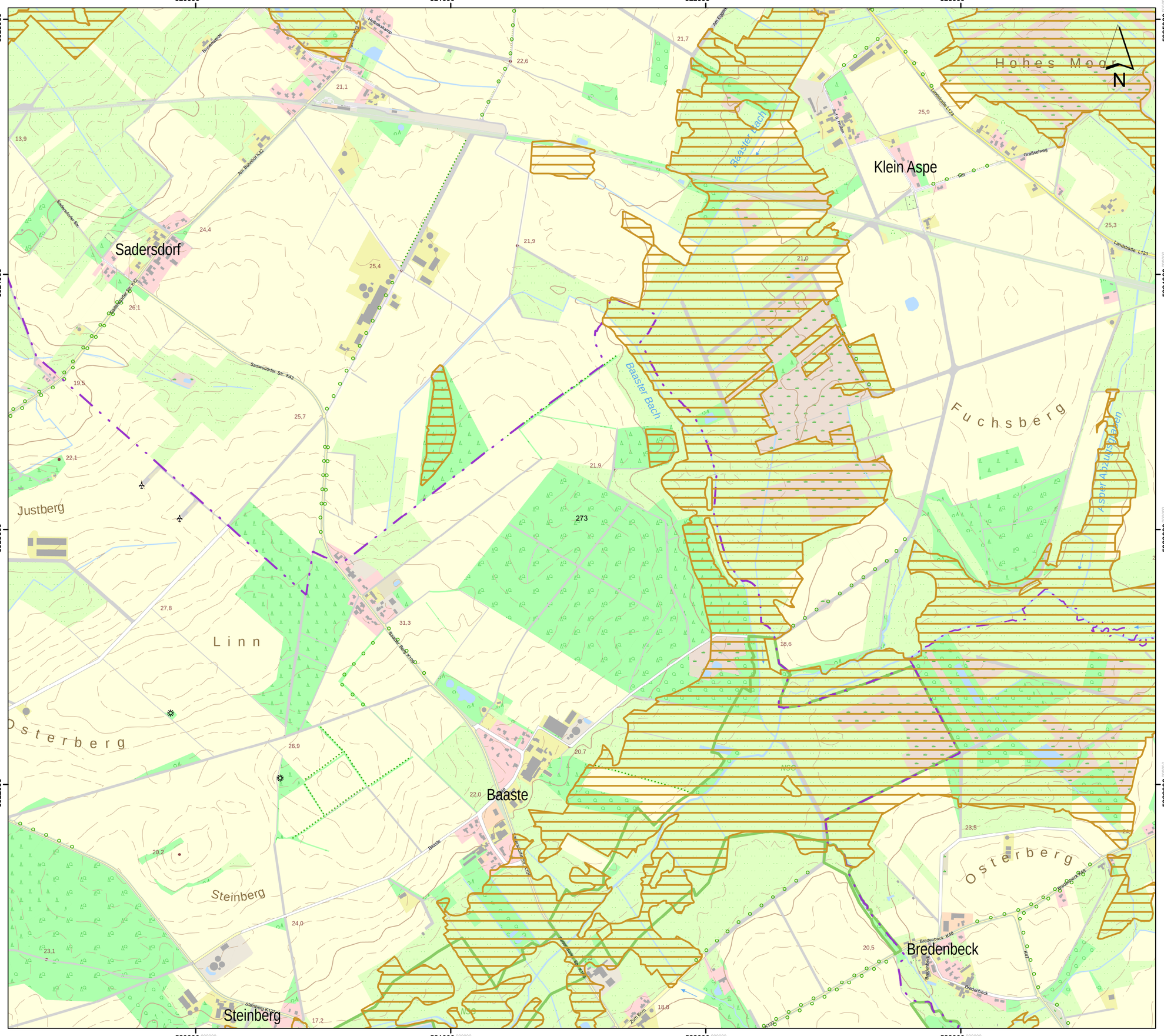

Lageübersicht

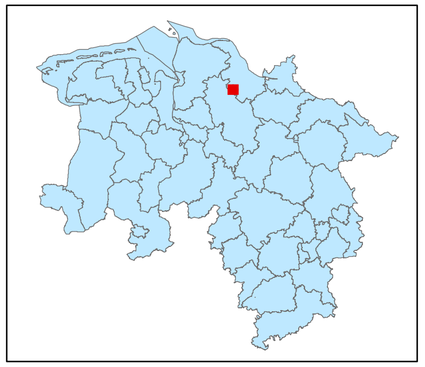

Legende

kohlenstoffreiche Böden

kohlenstoffreiche Böden (Moortreposole)

Landesgrenze

0 0,125 0,25 0,5 0,75 1

Kilometer

Hintergrundkarte:
Amtliche Präsentation 1 : 10 000

Vervielfältigung der Grundlagenkarte nur mit Genehmigung des Herausgebers.
Quellenvermerk:
Auszug aus den Geodaten des Landesamtes für Geoinformation und Landesvermessung Niedersachsen

© 2025 LGLN

© GeoBasis-DE / BKG (2025) CC BY 4.0

Vervielfältigung der Fachinformationen nur mit Genehmigung des ML.

Niedersächsische Verordnung zur Ausweisung von Feuchtgebieten und Mooren als Gebietskulisse nach § 11 Abs. 1 und 4 der GAP-Konditionalitäten-Verordnung

Anlage zu § 1 Abs.1

Detailkarte der kohlenstoffreichen Böden inklusive der Moor-Treposole gem. § 11 Abs. 2 GAPKondV

Blattnummer:	273
Erstellungsdatum:	11.02.2025
Maßstab:	1:10.000

Realisiert durch

Niedersächsisches Ministerium für Ernährung, Landwirtschaft und Verbraucherschutz

SLA

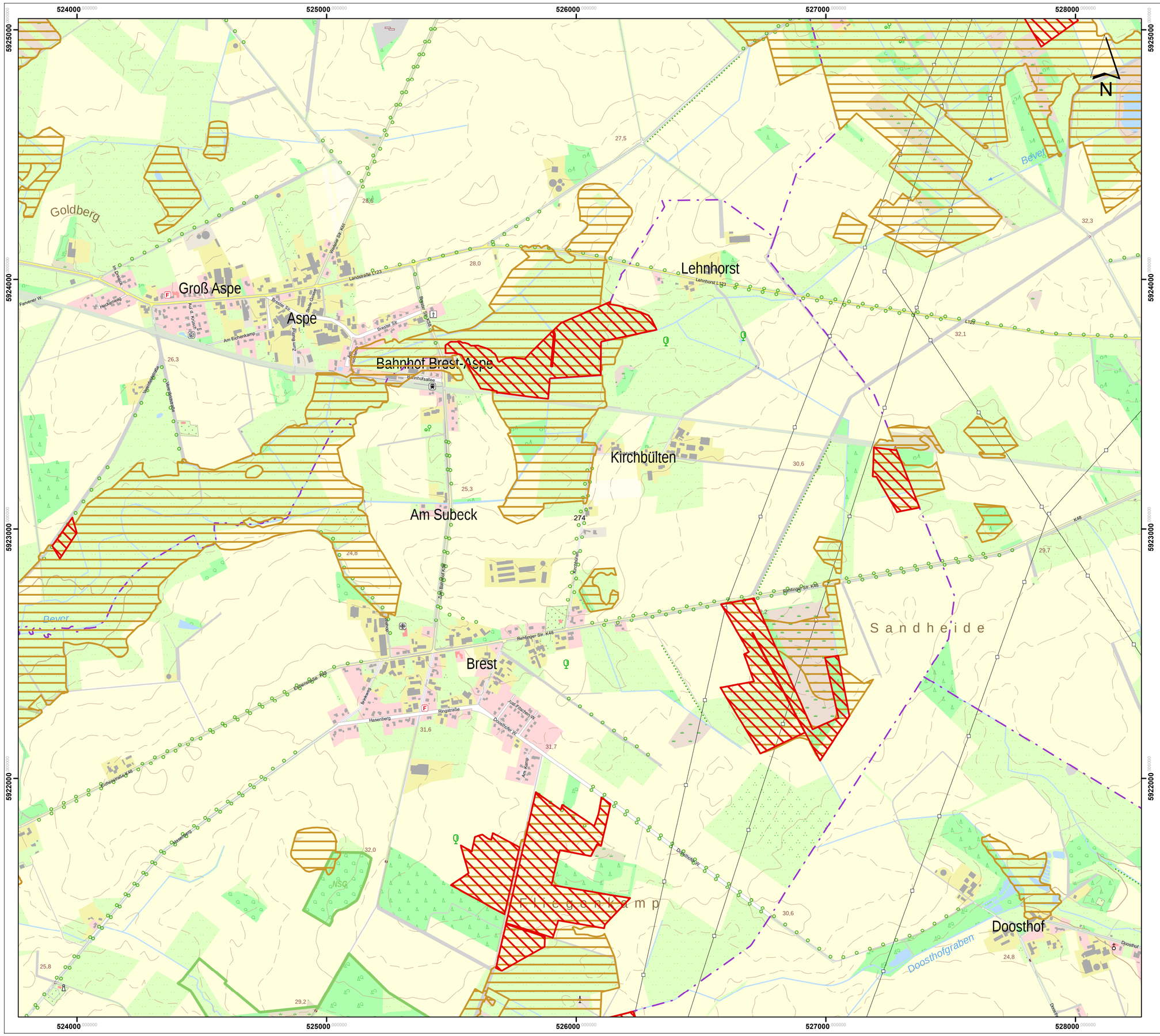

Lageübersicht

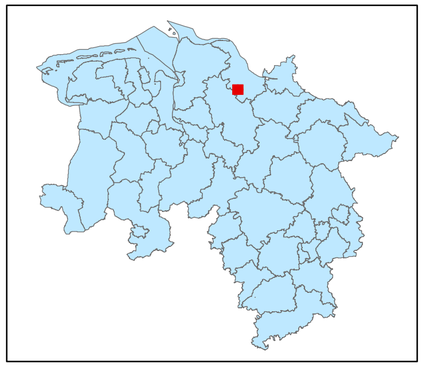

Legende

kohlenstoffreiche Böden

kohlenstoffreiche Böden (Moortreposole)

Landesgrenze

0 0,125 0,25 0,5 0,75 1

Kilometer

Hintergrundkarte:
Amtliche Präsentation 1 : 10 000

Vervielfältigung der Grundlagenkarte nur mit Genehmigung des Herausgebers.
Quellenvermerk:
Auszug aus den Geodaten des Landesamtes für Geoinformation und Landesvermessung Niedersachsen

© 2025 LGLN

© GeoBasis-DE / BKG (2025) CC BY 4.0

Vervielfältigung der Fachinformationen nur mit Genehmigung des ML.

Niedersächsische Verordnung zur Ausweisung von Feuchtgebieten und Mooren als Gebietskulisse nach § 11 Abs. 1 und 4 der GAP-Konditionalitäten-Verordnung

Anlage zu § 1 Abs.1

Detailkarte der kohlenstoffreichen Böden inklusive der Moor-Treposole gem. § 11 Abs. 2 GAPKondV

Blattnummer:	274
Erstellungsdatum:	11.02.2025
Maßstab:	1:10.000

Realisiert durch

Niedersächsisches Ministerium für Ernährung, Landwirtschaft und Verbraucherschutz

SLA

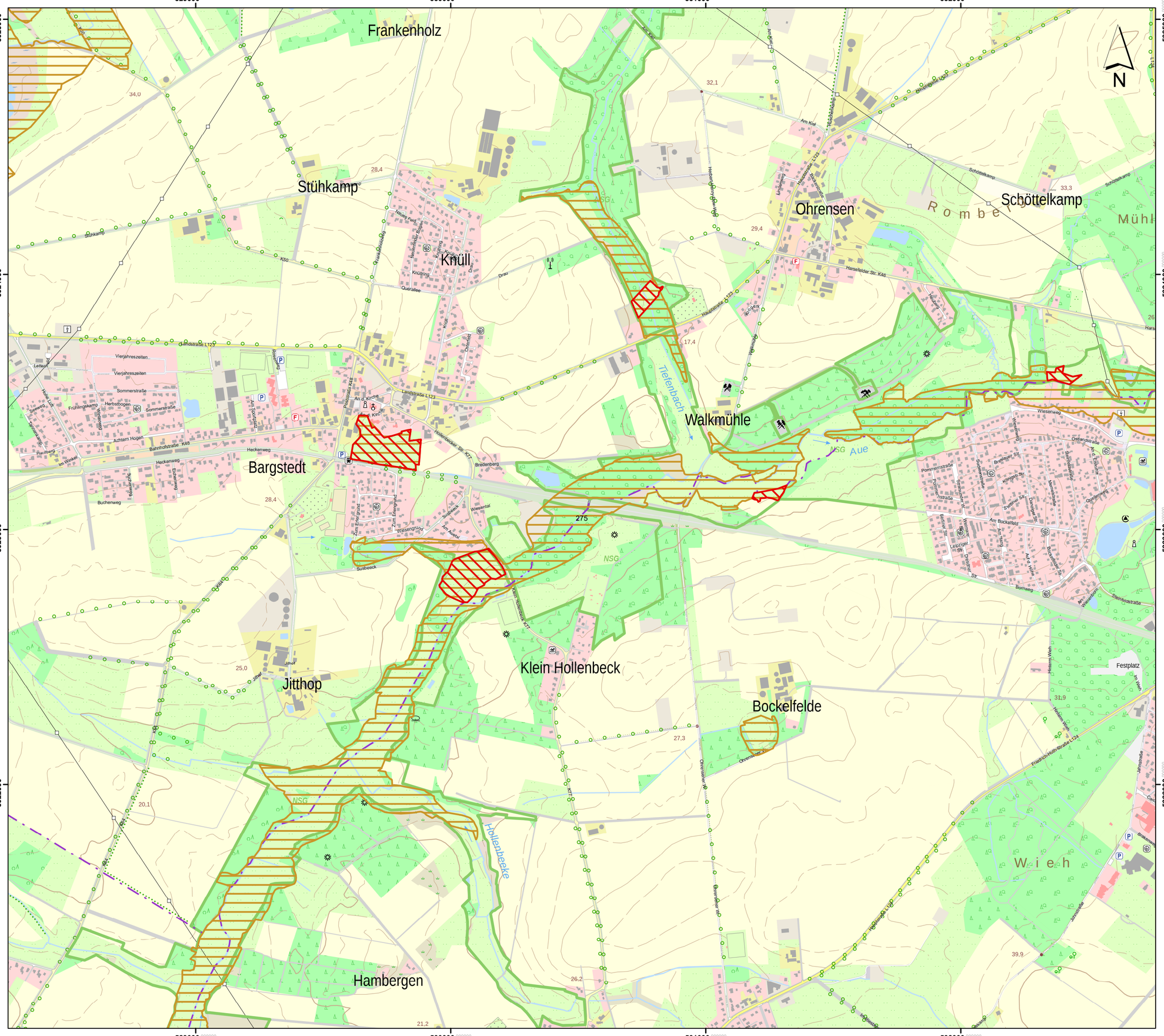

Lageübersicht

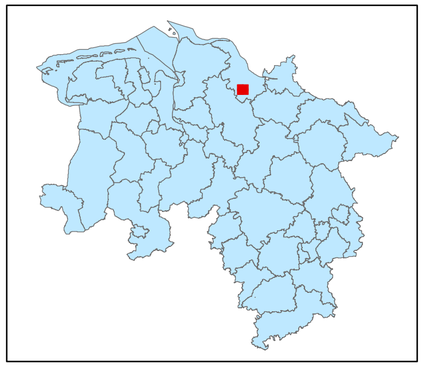

Legende

- kohlenstoffreiche Böden
- kohlenstoffreiche Böden (Moortreposole)
- Landesgrenze

0 0,125 0,25 0,5 0,75 1
Kilometer

Hintergrundkarte:
Amtliche Präsentation 1 : 10 000

Vervielfältigung der Grundlagenkarte nur mit Genehmigung des Herausgebers.
Quellenvermerk:
Auszug aus den Geodaten des Landesamtes für Geoinformation und Landesvermessung Niedersachsen

© 2025 LGLN

© GeoBasis-DE / BKG (2025) CC BY 4.0

Vervielfältigung der Fachinformationen nur mit Genehmigung des ML.

Niedersächsische Verordnung zur Ausweisung von Feuchtgebieten und Mooren als Gebietskulisse nach § 11 Abs. 1 und 4 der GAP-Konditionalitäten-Verordnung

Anlage zu § 1 Abs.1

Detailkarte der kohlenstoffreichen Böden inklusive der Moor-Treposole gem. § 11 Abs. 2 GAPKondV

Blattnummer:	275
Erstellungsdatum:	11.02.2025
Maßstab:	1:10.000

Realisiert durch

Niedersächsisches Ministerium für Ernährung, Landwirtschaft und Verbraucherschutz

SLA

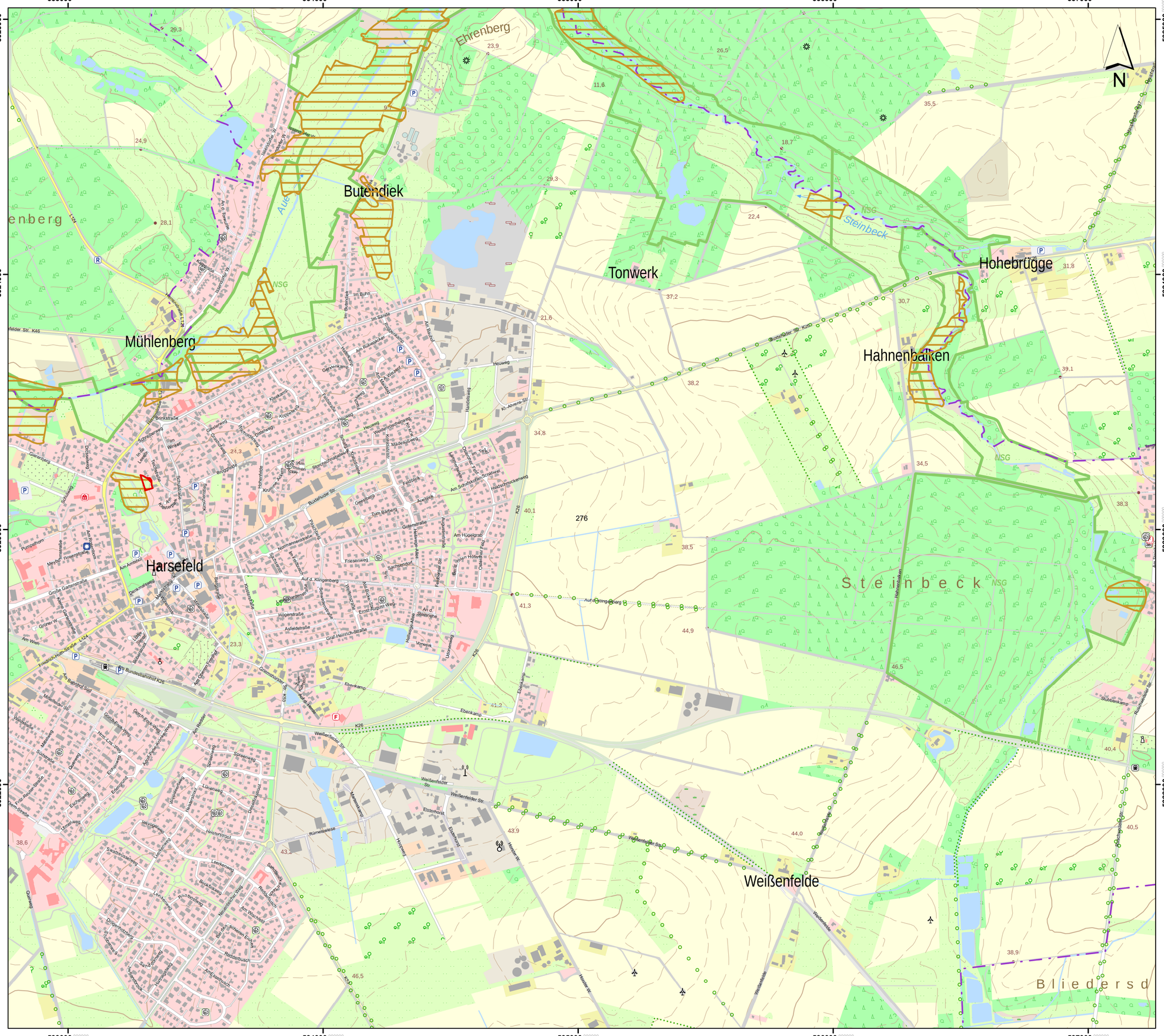

Lageübersicht

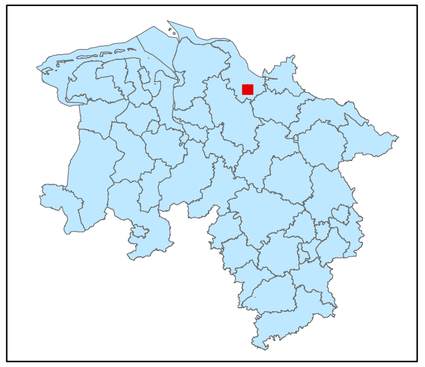

Legende

- kohlenstoffreiche Böden
- kohlenstoffreiche Böden (Moortreposole)
- Landesgrenze

0 0,125 0,25 0,5 0,75 1

Kilometer

Hintergrundkarte:
Amtliche Präsentation 1 : 10 000

Vervielfältigung der Grundlagenkarte nur mit Genehmigung des Herausgebers.
Quellenvermerk:
Auszug aus den Geodaten des Landesamtes für Geoinformation und Landesvermessung Niedersachsen

© 2025 LGLN

© GeoBasis-DE / BKG (2025) CC BY 4.0

Vervielfältigung der Fachinformationen nur mit Genehmigung des ML.

Niedersächsische Verordnung zur Ausweisung von Feuchtgebieten und Mooren als Gebietskulisse nach § 11 Abs. 1 und 4 der GAP-Konditionalitäten-Verordnung

Anlage zu § 1 Abs.1

Detailkarte der kohlenstoffreichen Böden inklusive der Moor-Treposole gem. § 11 Abs. 2 GAPKondV

Blattnummer:	276
Erstellungsdatum:	11.02.2025
Maßstab:	1:10.000

Realisiert durch

Niedersächsisches Ministerium für Ernährung, Landwirtschaft und Verbraucherschutz

SLA

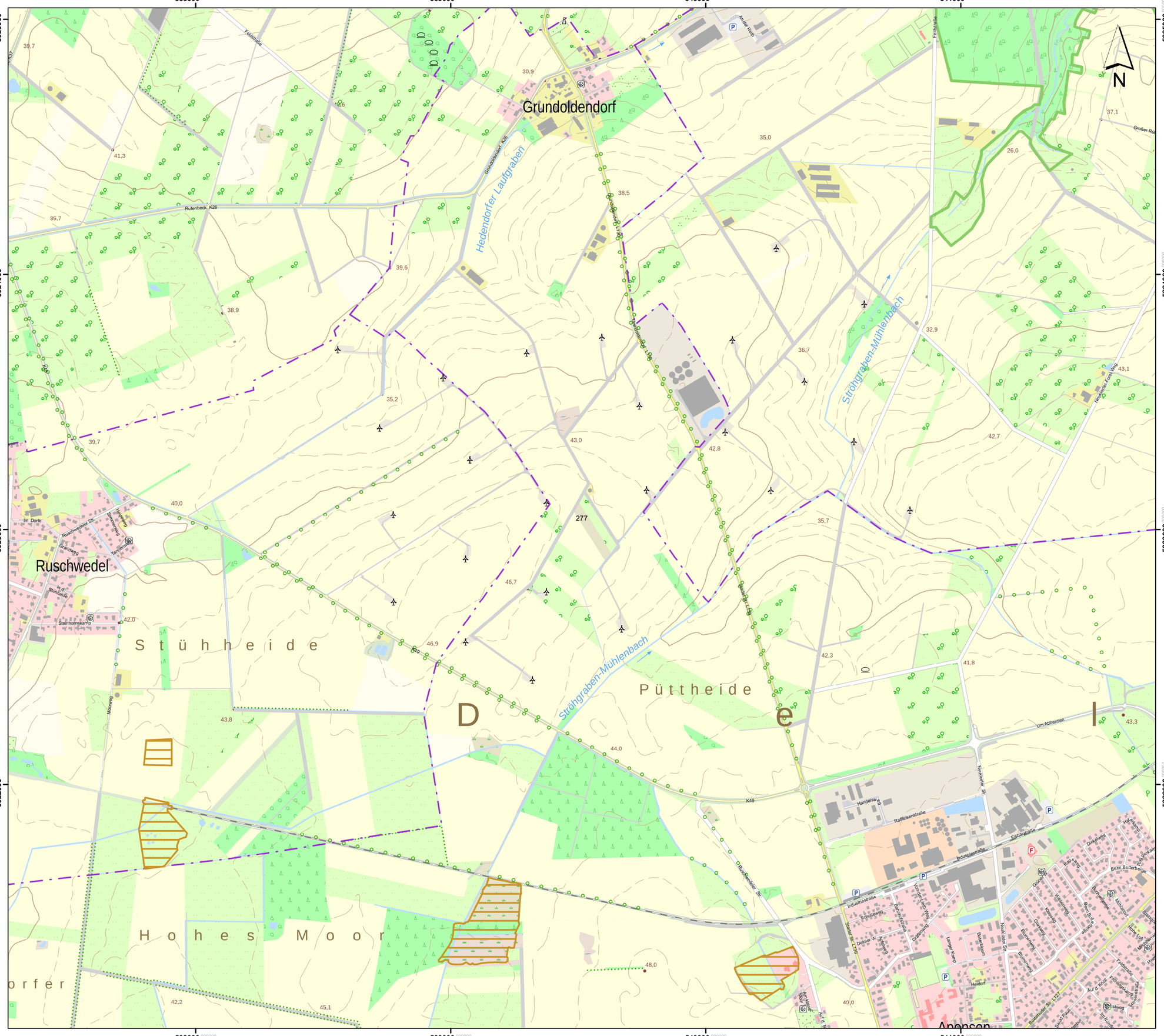

Lageübersicht

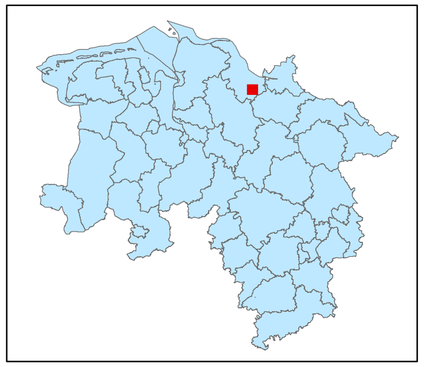

Legende

kohlenstoffreiche Böden

kohlenstoffreiche Böden (Moortreposole)

Landesgrenze

0 0,125 0,25 0,5 0,75 1

Kilometer

Hintergrundkarte:
Amtliche Präsentation 1 : 10 000

Vervielfältigung der Grundlagenkarte nur mit Genehmigung des Herausgebers.
Quellenvermerk:
Auszug aus den Geodaten des Landesamtes für Geoinformation und Landesvermessung Niedersachsen

© 2025 LGLN

© GeoBasis-DE / BKG (2025) CC BY 4.0

Vervielfältigung der Fachinformationen nur mit Genehmigung des ML.

Niedersächsische Verordnung zur Ausweisung von Feuchtgebieten und Mooren als Gebietskulisse nach § 11 Abs. 1 und 4 der GAP-Konditionalitäten-Verordnung

Anlage zu § 1 Abs.1

Detailkarte der kohlenstoffreichen Böden inklusive der Moor-Treposole gem. § 11 Abs. 2 GAPKondV

Blattnummer:	277
Erstellungsdatum:	11.02.2025
Maßstab:	1:10.000

Realisiert durch

Niedersächsisches Ministerium für Ernährung, Landwirtschaft und Verbraucherschutz

SLA

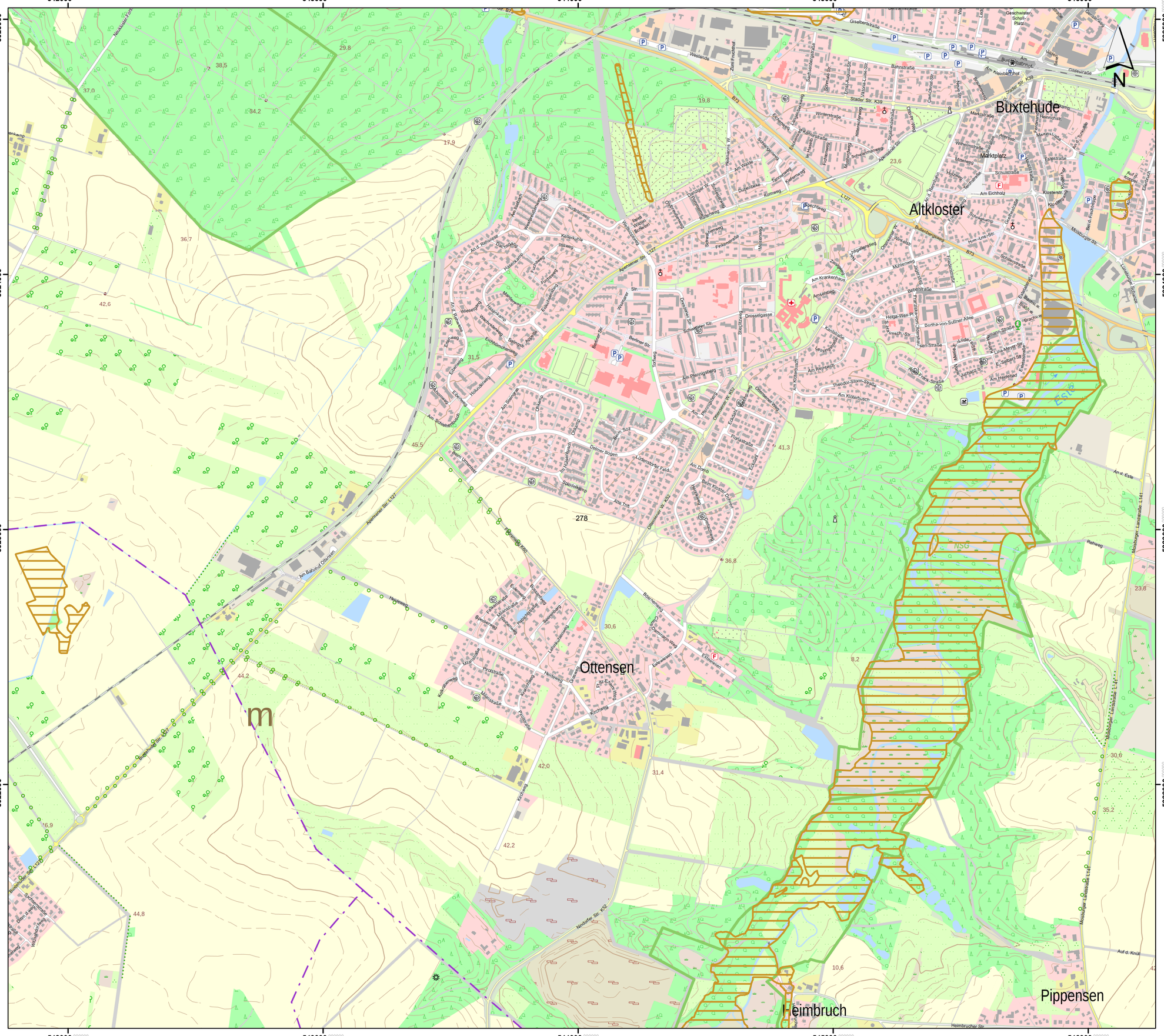
542000
543000
544000
545000
546000
5925000
5924000
5923000
5922000
Buxtehude
Altkloster
Ottensen
Pippensen
Heimbruch
Marktplatz
Bahnhofstraße
Stader Str. K39
Westlande
Am Kleinbahnhof
Am Bahnhof Ottensen
Abelitzer Str. L127
Buxtehuder Str. L127
Nenndorfer Str. K52
Heimbrucher Str.
Moisburger Landstraße L141
Reihweg
Am Eichholz
Am Krankenhaus
Am Kloterbusch
Am Hesebad
Am Pleinsberg
Am Dorfe
Am Schiebenbusch
Am Steinfeld
Am Kloterbusch
Am Esse
Auf d. Knüll
Drosselgasse
Berliner Str.
Wurmweg
Dresdner Str.
Schlesierweg
Karlstraße
Lessingstraße
Bebelstraße
Dortha-von-Suttner-Allee
Theodor-Storm-Straße
Frank-Schätzler-Straße
Ernst-Reuter-Weg
Ernst-Thälmann-Straße
Gerhart-Hauptmann-Straße
Wilhelm-Leuschner-Straße
Otto-Brenner-Straße
Willy-Brandt-Straße
Konrad-Adenauer-Straße
Helmut-Schmidt-Straße
Hermann-Ehlers-Straße
Ludwig-Erhard-Straße
Kurt-Schumacher-Straße
Gustav-Heinemann-Straße
Walter-Scheel-Straße
Theodor-Heuss-Straße
Konrad-Adenauer-Straße
Willy-Brandt-Platz
Geschwister-Scholl-Platz
Ludwig-Jahn-Straße
Schillerstraße
Bahnhofstraße
Marktstraße
Mittelweg
Hohe Straße
Schulstraße
Poststraße
Klosterstraße
Klosterstr.
Gudestraße
Hinrichsstraße
Mühlenweg
Hinrichsweg
Hinrichsstraße
Hinrichsplatz
Hinrichsring
Hinrichsstr.

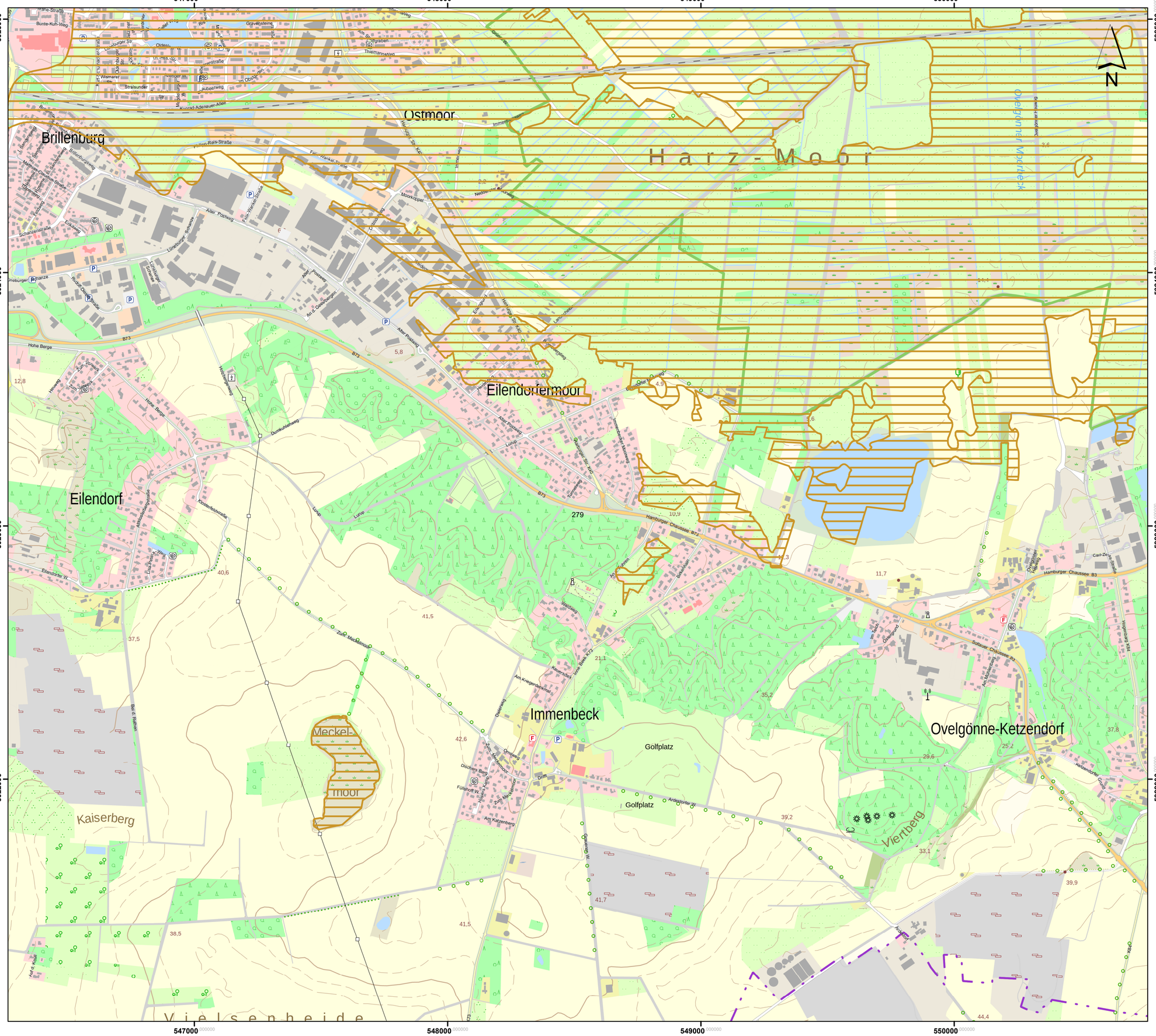

Lageübersicht

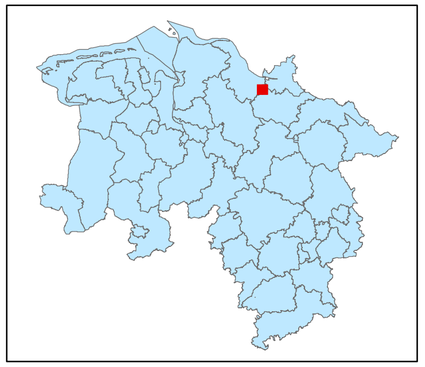

Legende

kohlenstoffreiche Böden

kohlenstoffreiche Böden (Moortreposole)

Landesgrenze

0 0,125 0,25 0,5 0,75 1

Kilometer

Hintergrundkarte:
Amtliche Präsentation 1 : 10 000

Vervielfältigung der Grundlagenkarte nur mit Genehmigung des Herausgebers.
Quellenvermerk:
Auszug aus den Geodaten des Landesamtes für Geoinformation und Landesvermessung Niedersachsen

© 2025 LGLN

© GeoBasis-DE / BKG (2025) CC BY 4.0

Vervielfältigung der Fachinformationen nur mit Genehmigung des ML.

Niedersächsische Verordnung zur Ausweisung von Feuchtgebieten und Mooren als Gebietskulisse nach § 11 Abs. 1 und 4 der GAP-Konditionalitäten-Verordnung

Anlage zu § 1 Abs.1

Detailkarte der kohlenstoffreichen Böden inklusive der Moor-Treposole gem. § 11 Abs. 2 GAPKondV

Blattnummer:	279
Erstellungsdatum:	11.02.2025
Maßstab:	1:10.000

Realisiert durch

Niedersächsisches Ministerium für Ernährung, Landwirtschaft und Verbraucherschutz

SLA

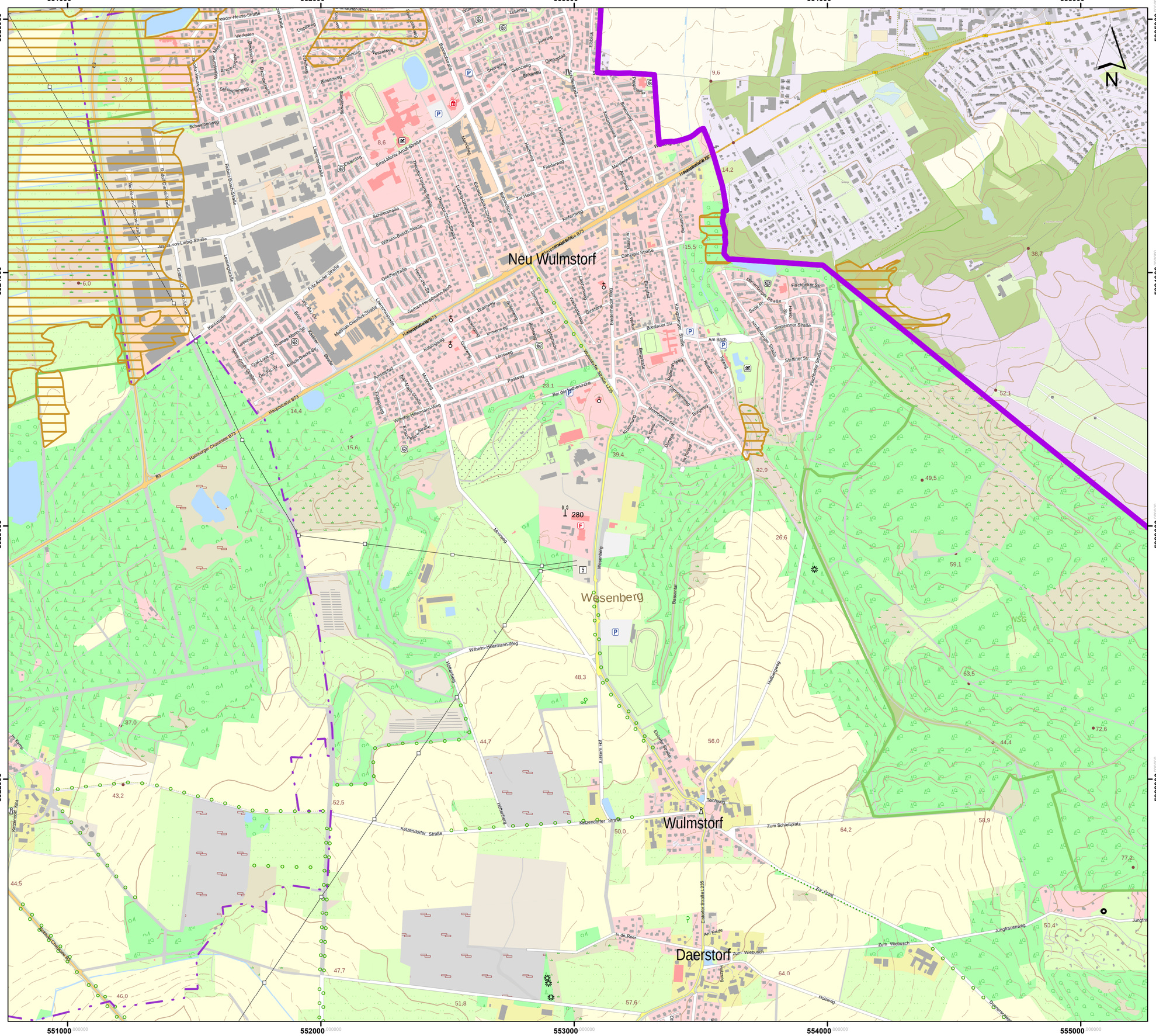
Neu Wulmstorf
Wesenberg
Wulmstorf
Daerstorf
Hauptstraße B73
Hamburger Chaussee B73
Ketzendorfer Straße
Wilhelm-Hillermann-Weg
Wulmstorfer Straße L235
Bahnhofstraße
Ernst-Moritz-Arndt-Straße
Schulstraße
Wilhelm-Busch-Straße
Gerhart-Hauptmann-Ring
Matthias-Claudius-Straße
Lessingstraße
Friedrich-Schiller-Straße
Theodor-Storm-Straße
Eduard-Mörike-Straße
Ludwig-Uhland-Straße
Theodor-Fontane-Straße
Robert-Koch-Straße
Robert-Bosch-Straße
Rudolf-Diesel-Straße
Justus-von-Liebig-Straße
Carl-Benz-Straße
Heinrich-Hertz-Straße
Werner-von-Siemens-Straße
Konrad-Adenauer-Straße
Willy-Brandt-Straße
Thomas-Mann-Straße
Detlof-von-Bredt-Straße
Graf-Luck-von-Tarnow-Straße
Hermann-Löns-Straße
Fritz-Reuter-Straße
Theodor-Heuss-Straße
Schwabenweg
Am Bach
Danziger Straße
Bremer Straße
Stettiner Straße
Glumsteiner Straße
Fischbeker Straße
Bergstraße
Bei der Feldscheune
Bei der Feldscheune
Am Feldrain
Bromberger Straße
Ostpreußenweg
Ostpreußenring
Ostpreußenstraße
Ostpreußenplatz

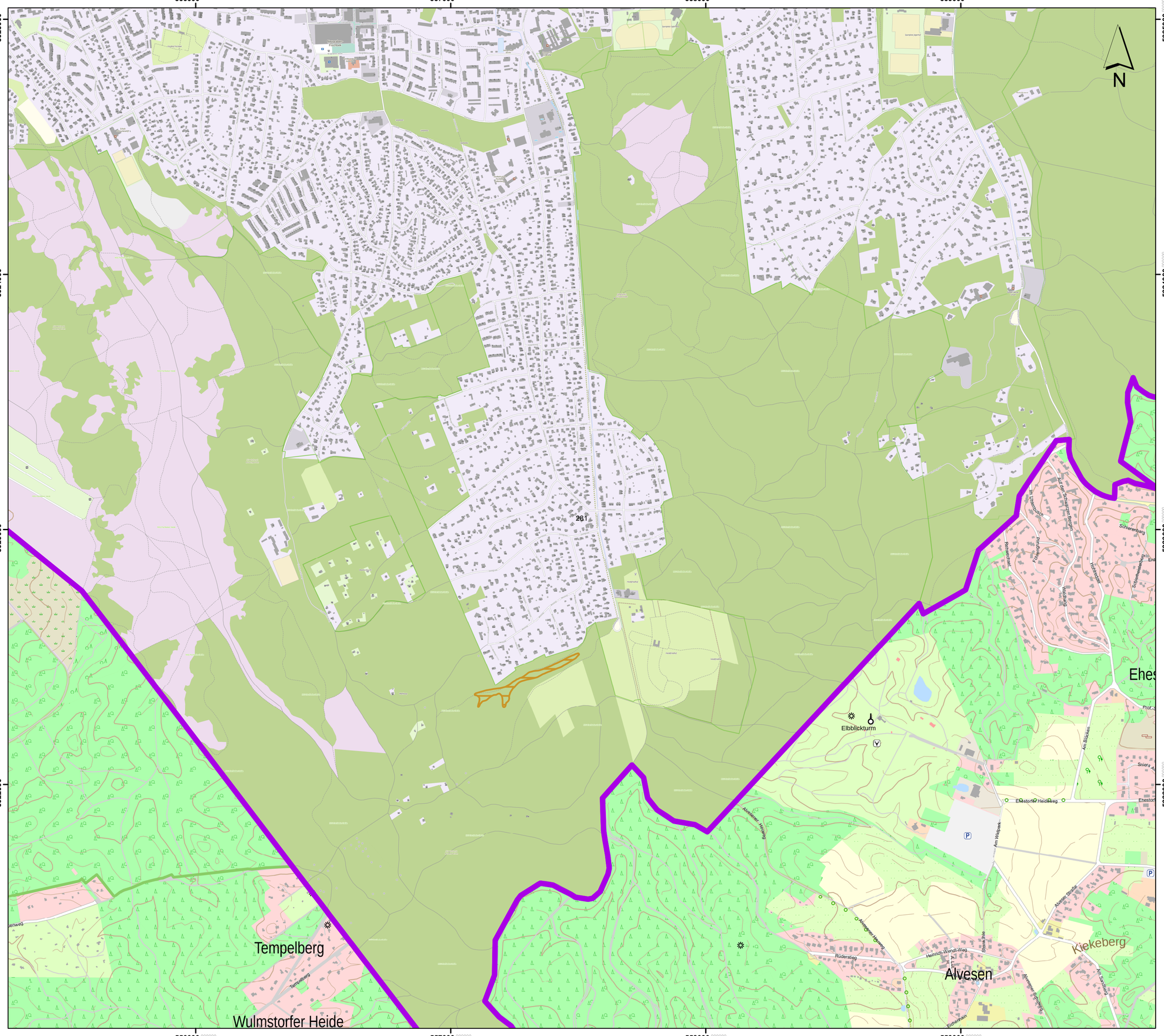

Lageübersicht

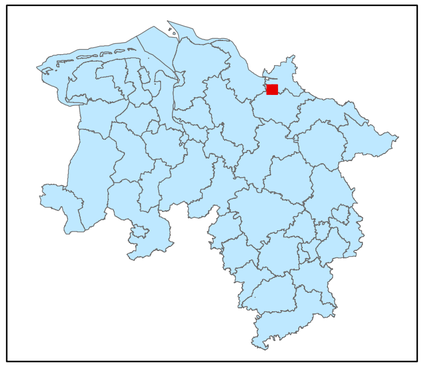

Legende

kohlenstoffreiche Böden

kohlenstoffreiche Böden (Moortreposole)

Landesgrenze

0 0,125 0,25 0,5 0,75 1

Kilometer

Hintergrundkarte:
Amtliche Präsentation 1 : 10 000

Vervielfältigung der Grundlagenkarte nur mit Genehmigung des Herausgebers.
Quellenvermerk:
Auszug aus den Geodaten des Landesamtes für Geoinformation und Landesvermessung Niedersachsen

© 2025 LGLN

© GeoBasis-DE / BKG (2025) CC BY 4.0

Vervielfältigung der Fachinformationen nur mit Genehmigung des ML.

Niedersächsische Verordnung zur Ausweisung von Feuchtgebieten und Mooren als Gebietskulisse nach § 11 Abs. 1 und 4 der GAP-Konditionalitäten-Verordnung

Anlage zu § 1 Abs.1

Detailkarte der kohlenstoffreichen Böden inklusive der Moor-Treposole gem. § 11 Abs. 2 GAPKondV

Blattnummer:	281
Erstellungsdatum:	11.02.2025
Maßstab:	1:10.000

Realisiert durch

Niedersächsisches Ministerium für Ernährung, Landwirtschaft und Verbraucherschutz

SLA

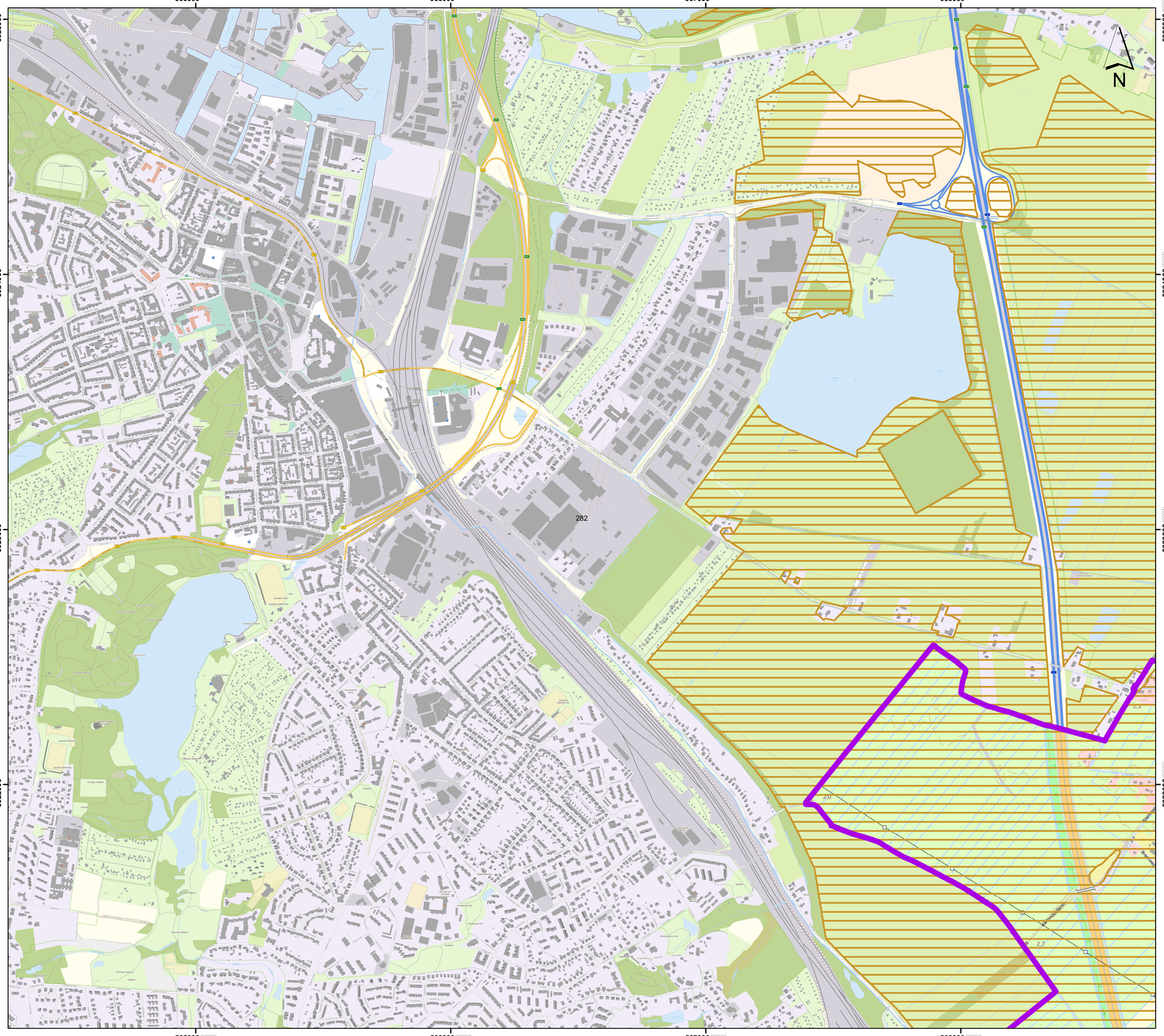

Lageübersicht

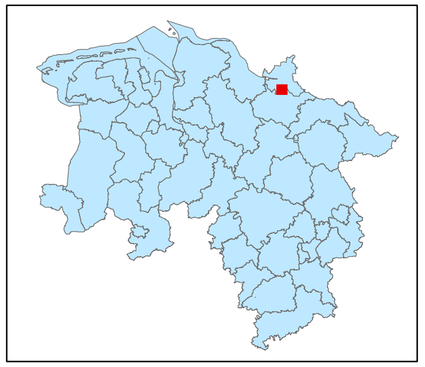

Legende

kohlenstoffreiche Böden

kohlenstoffreiche Böden (Moortreposole)

Landesgrenze

0 0,125 0,25 0,5 0,75 1

Kilometer

Hintergrundkarte:
Amtliche Präsentation 1 : 10 000

Vervielfältigung der Grundlagenkarte nur mit Genehmigung des Herausgebers.
Quellenvermerk:
Auszug aus den Geodaten des Landesamtes für Geoinformation und Landesvermessung Niedersachsen

© 2025 LGLN

© GeoBasis-DE / BKG (2025) CC BY 4.0

Vervielfältigung der Fachinformationen nur mit Genehmigung des ML.

Niedersächsische Verordnung zur Ausweisung von Feuchtgebieten und Mooren als Gebietskulisse nach § 11 Abs. 1 und 4 der GAP-Konditionalitäten-Verordnung

Anlage zu § 1 Abs.1

Detailkarte der kohlenstoffreichen Böden inklusive der Moor-Treposole gem. § 11 Abs. 2 GAPKondV

Blattnummer:	282
Erstellungsdatum:	11.02.2025
Maßstab:	1:10.000

Realisiert durch

Niedersächsisches Ministerium für Ernährung, Landwirtschaft und Verbraucherschutz

SLA

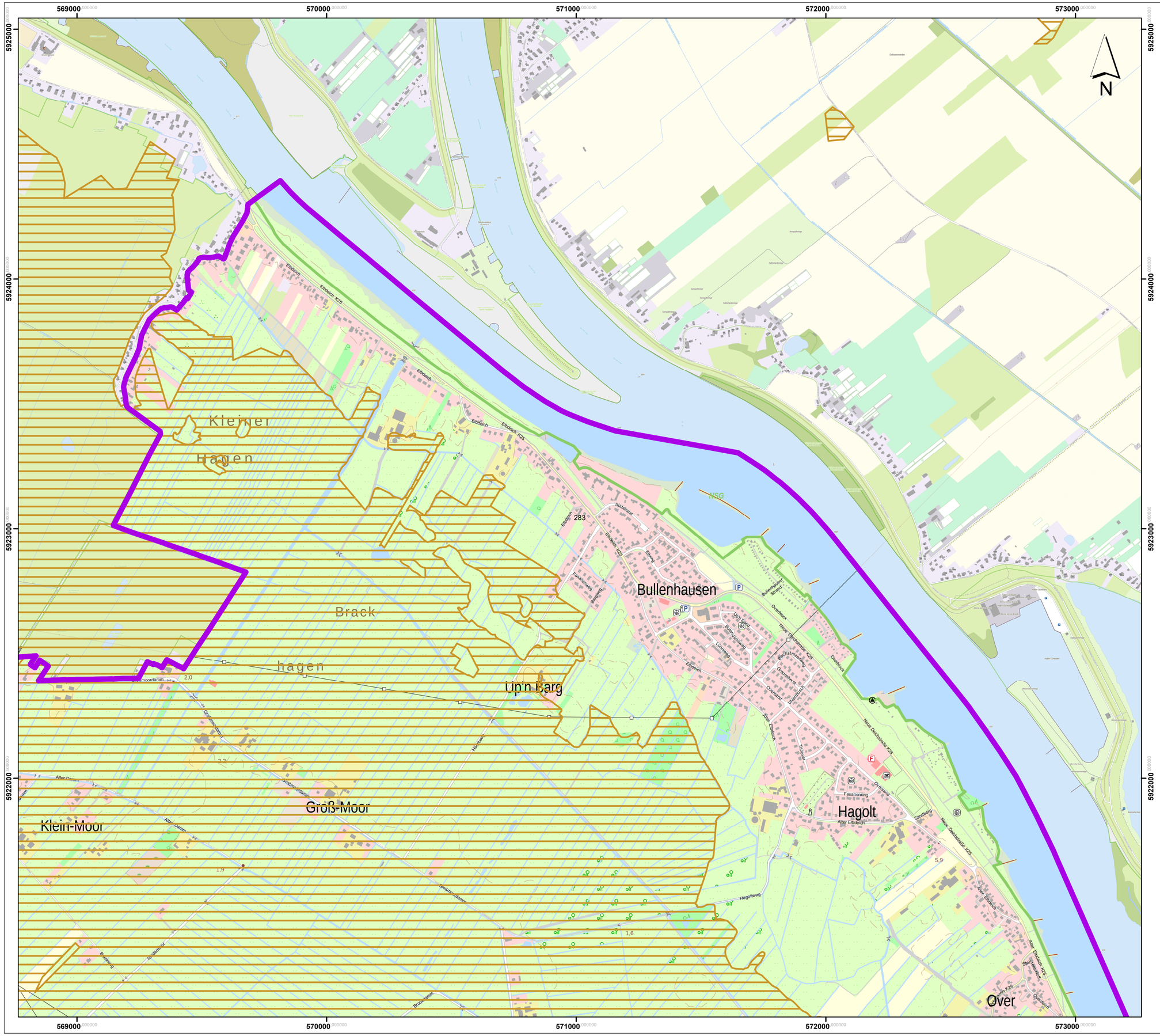

Lageübersicht

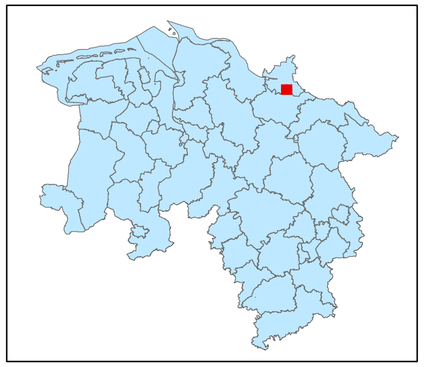

Legende

kohlenstoffreiche Böden

kohlenstoffreiche Böden (Moortreposole)

Landesgrenze

0 0,125 0,25 0,5 0,75 1

Kilometer

Hintergrundkarte:
Amtliche Präsentation 1 : 10 000

Vervielfältigung der Grundlagenkarte nur mit Genehmigung des Herausgebers.
Quellenvermerk:
Auszug aus den Geodaten des Landesamtes für Geoinformation und Landesvermessung Niedersachsen

© 2025 LGLN

© GeoBasis-DE / BKG (2025) CC BY 4.0

Vervielfältigung der Fachinformationen nur mit Genehmigung des ML.

Niedersächsische Verordnung zur Ausweisung von Feuchtgebieten und Mooren als Gebietskulisse nach § 11 Abs. 1 und 4 der GAP-Konditionalitäten-Verordnung

Anlage zu § 1 Abs.1

Detailkarte der kohlenstoffreichen Böden inklusive der Moor-Treposole gem. § 11 Abs. 2 GAPKondV

Blattnummer:	283
Erstellungsdatum:	11.02.2025
Maßstab:	1:10.000

Realisiert durch

Niedersächsisches Ministerium für Ernährung, Landwirtschaft und Verbraucherschutz

SLA

574000 575000 576000 577000

5925000 5924000 5923000 5922000

N

284

Lageübersicht

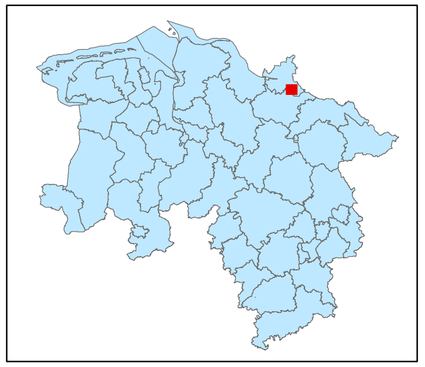

Legende

kohlenstoffreiche Böden

kohlenstoffreiche Böden (Moortreposole)

Landesgrenze

0 0,125 0,25 0,5 0,75 1

Kilometer

Hintergrundkarte:
Amtliche Präsentation 1 : 10 000

Vervielfältigung der Grundlagenkarte nur mit Genehmigung des Herausgebers.
Quellenvermerk:
Auszug aus den Geodaten des Landesamtes für Geoinformation und Landesvermessung Niedersachsen

© 2025 LGLN

© GeoBasis-DE / BKG (2025) CC BY 4.0

Vervielfältigung der Fachinformationen nur mit Genehmigung des ML.

Niedersächsische Verordnung zur Ausweisung von Feuchtgebieten und Mooren als Gebietskulisse nach § 11 Abs. 1 und 4 der GAP-Konditionalitäten-Verordnung

Anlage zu § 1 Abs.1

Detailkarte der kohlenstoffreichen Böden inklusive der Moor-Treposole gem. § 11 Abs. 2 GAPKondV

Blattnummer:	284
Erstellungsdatum:	11.02.2025
Maßstab:	1:10.000

Realisiert durch

Niedersächsisches Ministerium für Ernährung, Landwirtschaft und Verbraucherschutz

SLA

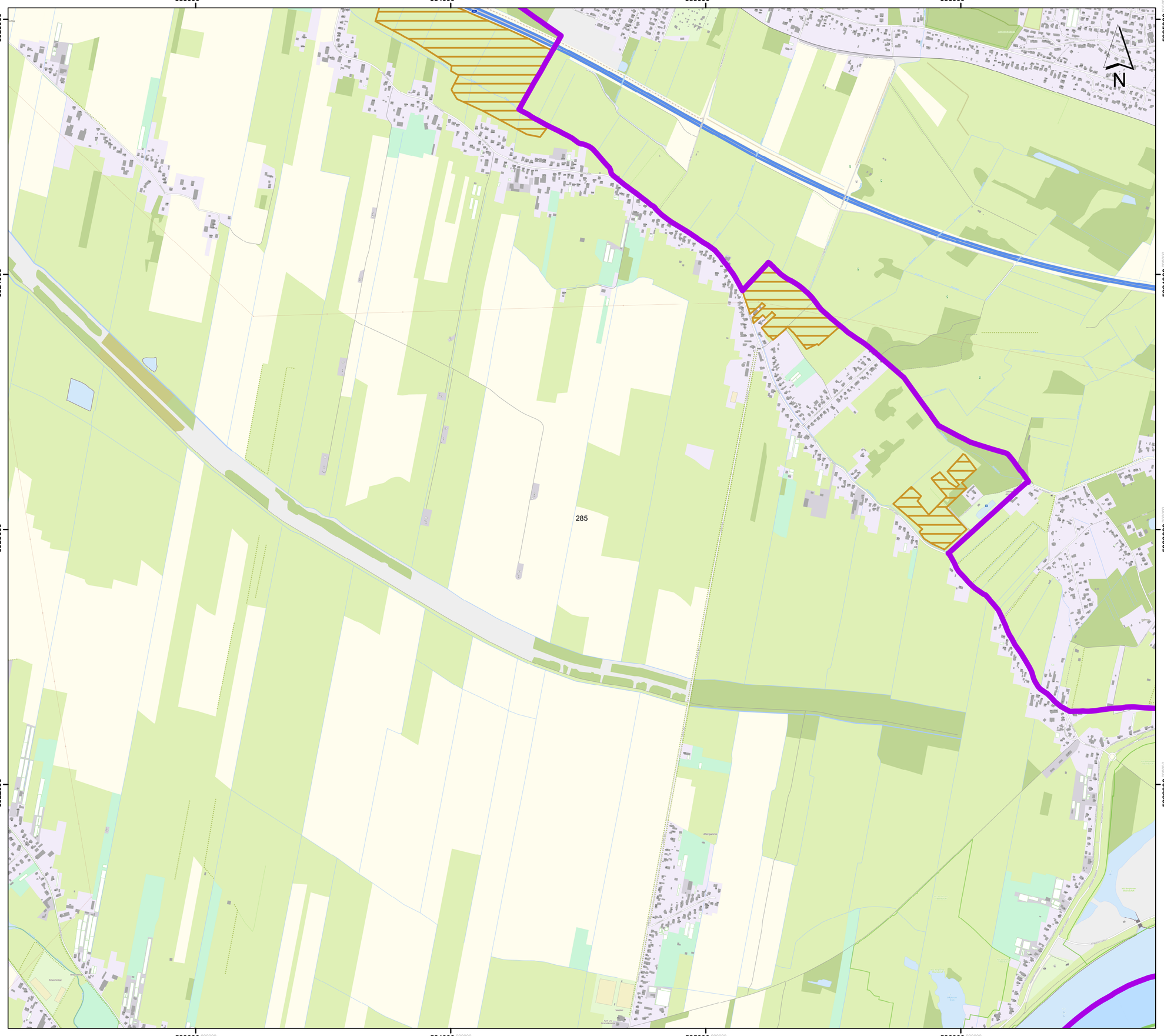

Lageübersicht

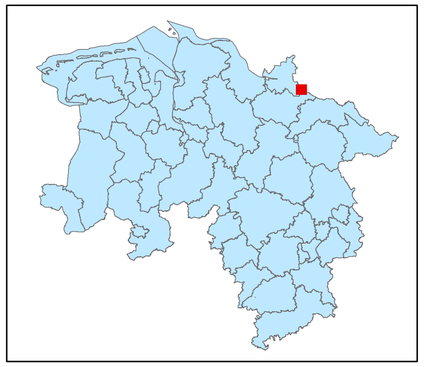

Legende

- kohlenstoffreiche Böden
- kohlenstoffreiche Böden (Moortreposole)
- Landesgrenze

0 0,125 0,25 0,5 0,75 1

Kilometer

Hintergrundkarte:
Amtliche Präsentation 1 : 10 000

Vervielfältigung der Grundlagenkarte nur mit Genehmigung des Herausgebers.
Quellenvermerk:
Auszug aus den Geodaten des Landesamtes für Geoinformation und Landesvermessung Niedersachsen

© 2025 LGLN

© GeoBasis-DE / BKG (2025) CC BY 4.0

Vervielfältigung der Fachinformationen nur mit Genehmigung des ML.

Niedersächsische Verordnung zur Ausweisung von Feuchtgebieten und Mooren als Gebietskulisse nach § 11 Abs. 1 und 4 der GAP-Konditionalitäten-Verordnung

Anlage zu § 1 Abs.1

Detailkarte der kohlenstoffreichen Böden inklusive der Moor-Treposole gem. § 11 Abs. 2 GAPKondV

Blattnummer:	285
Erstellungsdatum:	11.02.2025
Maßstab:	1:10.000

Realisiert durch

Niedersächsisches Ministerium für Ernährung, Landwirtschaft und Verbraucherschutz

SLA

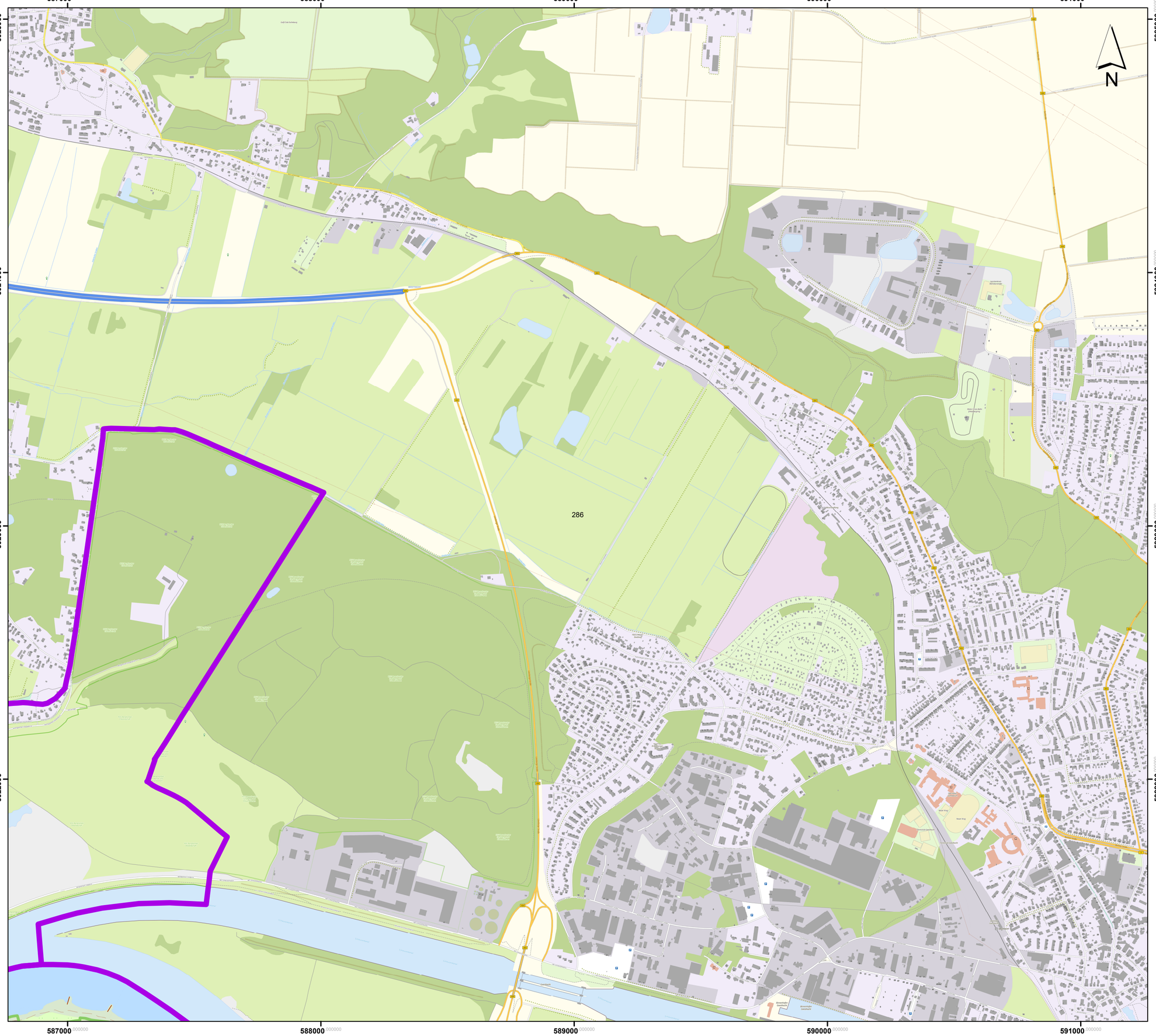

Lageübersicht

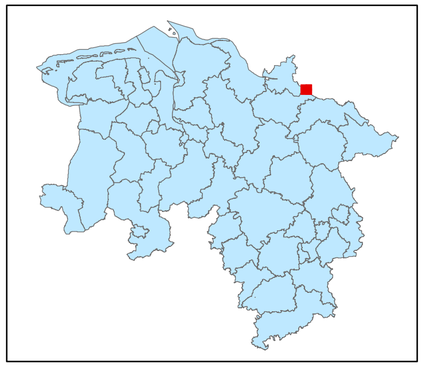

Legende

kohlenstoffreiche Böden

kohlenstoffreiche Böden (Moortreposole)

Landesgrenze

0 0,125 0,25 0,5 0,75 1

Kilometer

Hintergrundkarte:
Amtliche Präsentation 1 : 10 000

Vervielfältigung der Grundlagenkarte nur mit Genehmigung des Herausgebers.
Quellenvermerk:
Auszug aus den Geodaten des Landesamtes für Geoinformation und Landesvermessung Niedersachsen

© 2025 LGLN

© GeoBasis-DE / BKG (2025) CC BY 4.0

Vervielfältigung der Fachinformationen nur mit Genehmigung des ML.

Niedersächsische Verordnung zur Ausweisung von Feuchtgebieten und Mooren als Gebietskulisse nach § 11 Abs. 1 und 4 der GAP-Konditionalitäten-Verordnung

Anlage zu § 1 Abs.1

Detailkarte der kohlenstoffreichen Böden inklusive der Moor-Treposole gem. § 11 Abs. 2 GAPKondV

Blattnummer:	286
Erstellungsdatum:	11.02.2025
Maßstab:	1:10.000

Realisiert durch

Niedersächsisches Ministerium für Ernährung, Landwirtschaft und Verbraucherschutz

SLA

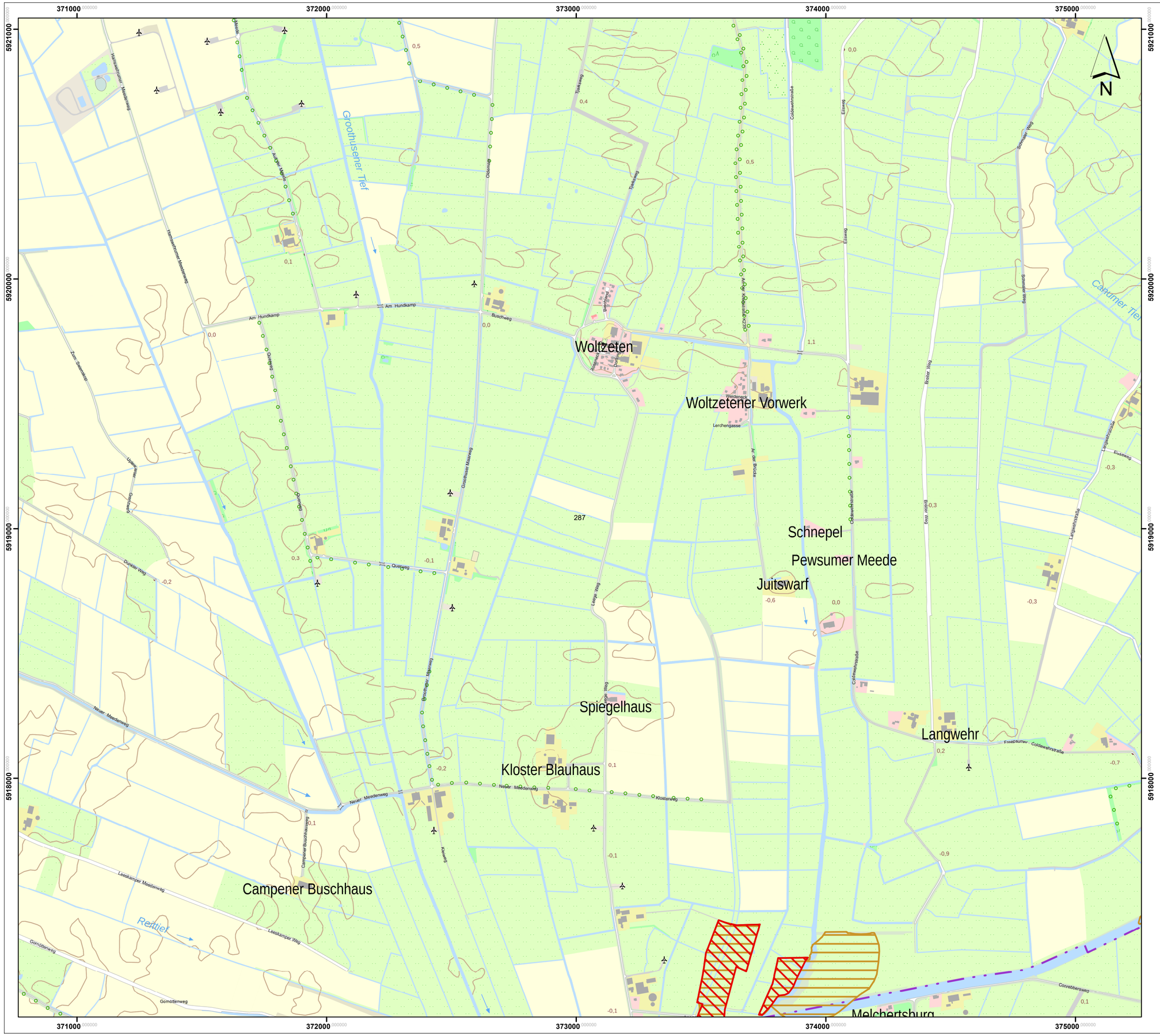

Lageübersicht

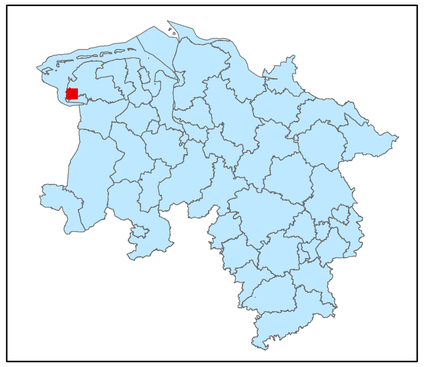

Legende

kohlenstoffreiche Böden

kohlenstoffreiche Böden (Moortreposole)

Landesgrenze

0 0,125 0,25 0,5 0,75 1

Kilometer

Hintergrundkarte:
Amtliche Präsentation 1 : 10 000

Vervielfältigung der Grundlagenkarte nur mit Genehmigung des Herausgebers.
Quellenvermerk:
Auszug aus den Geodaten des Landesamtes für Geoinformation und Landesvermessung Niedersachsen

© 2025 LGLN

© GeoBasis-DE / BKG (2025) CC BY 4.0

Vervielfältigung der Fachinformationen nur mit Genehmigung des ML.

Niedersächsische Verordnung zur Ausweisung von Feuchtgebieten und Mooren als Gebietskulisse nach § 11 Abs. 1 und 4 der GAP-Konditionalitäten-Verordnung

Anlage zu § 1 Abs.1

Detailkarte der kohlenstoffreichen Böden inklusive der Moor-Treposole gem. § 11 Abs. 2 GAPKondV

Blattnummer:	287
Erstellungsdatum:	11.02.2025
Maßstab:	1:10.000

Realisiert durch

Niedersächsisches Ministerium für Ernährung, Landwirtschaft und Verbraucherschutz

SLA

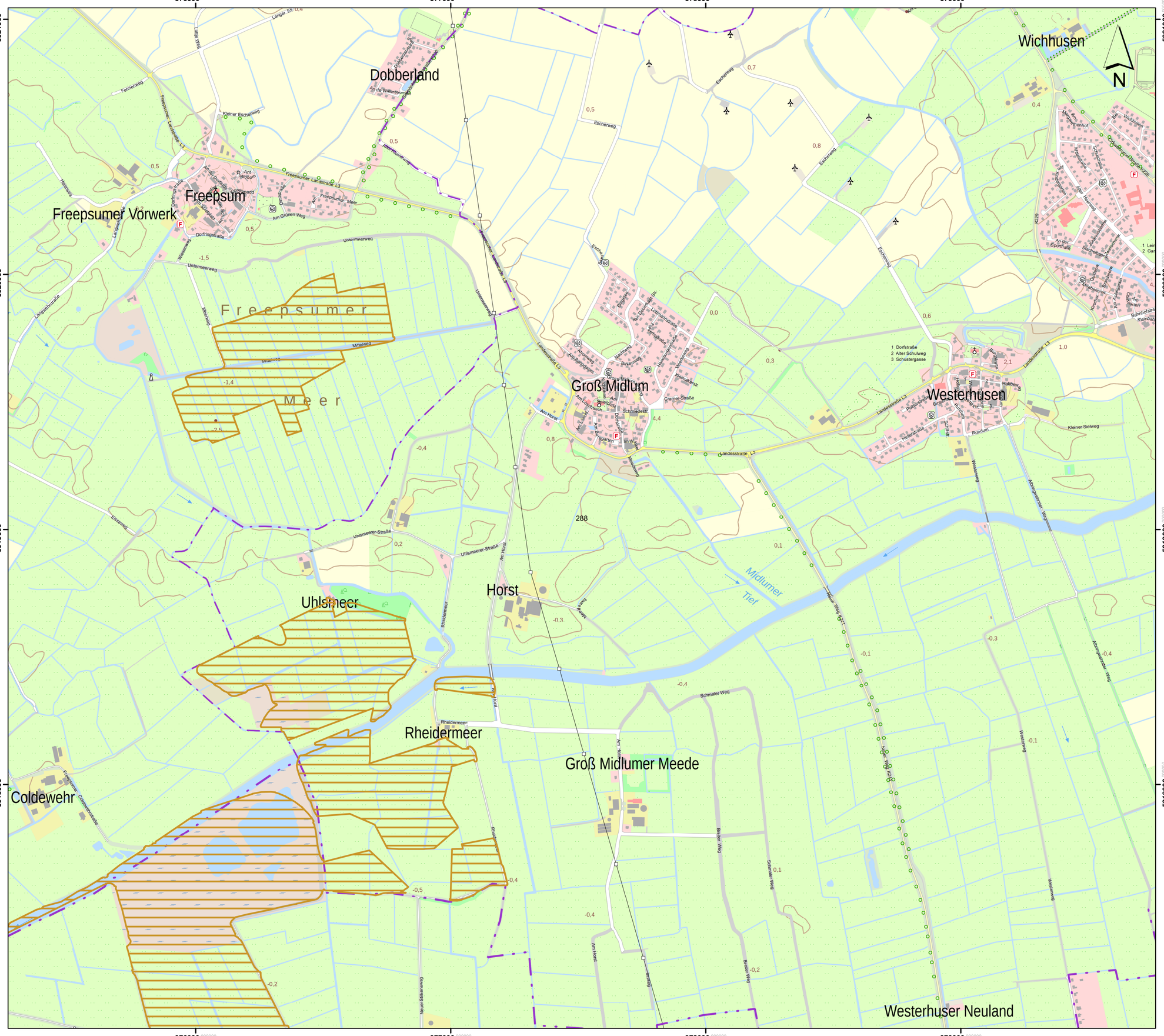

Lageübersicht

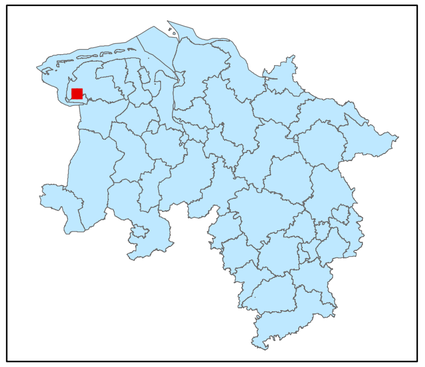

Legende

kohlenstoffreiche Böden

kohlenstoffreiche Böden (Moortreposole)

Landesgrenze

0 0,125 0,25 0,5 0,75 1

Kilometer

Hintergrundkarte:
Amtliche Präsentation 1 : 10 000

Vervielfältigung der Grundlagenkarte nur mit Genehmigung des Herausgebers.
Quellenvermerk:
Auszug aus den Geodaten des Landesamtes für Geoinformation und Landesvermessung Niedersachsen

© 2025 LGLN

© GeoBasis-DE / BKG (2025) CC BY 4.0

Vervielfältigung der Fachinformationen nur mit Genehmigung des ML.

Niedersächsische Verordnung zur Ausweisung von Feuchtgebieten und Mooren als Gebietskulisse nach § 11 Abs. 1 und 4 der GAP-Konditionalitäten-Verordnung

Anlage zu § 1 Abs.1

Detailkarte der kohlenstoffreichen Böden inklusive der Moor-Treposole gem. § 11 Abs. 2 GAPKondV

Blattnummer:	288
Erstellungsdatum:	11.02.2025
Maßstab:	1:10.000

Realisiert durch

Niedersächsisches Ministerium für Ernährung, Landwirtschaft und Verbraucherschutz

SLA

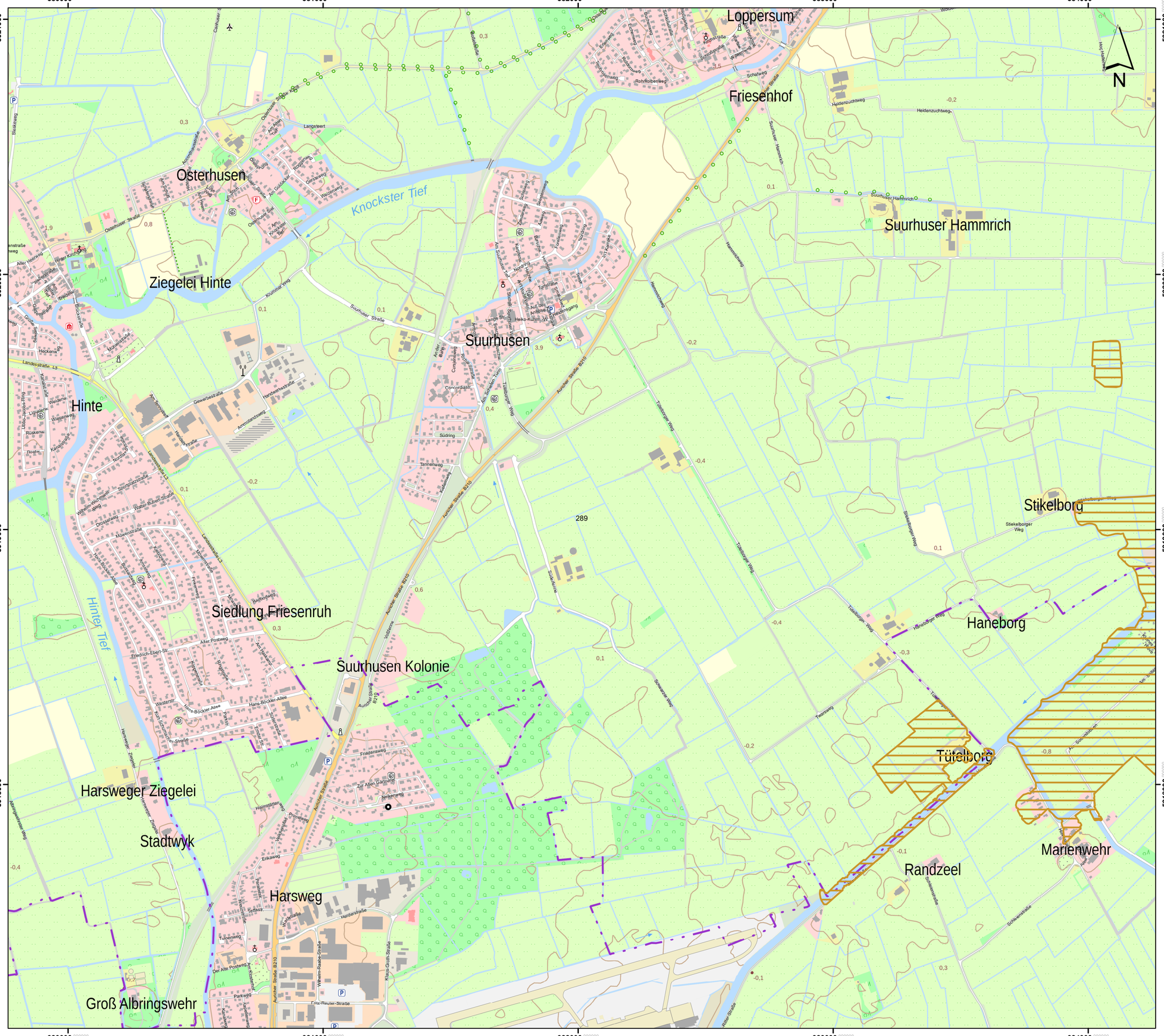

Lageübersicht

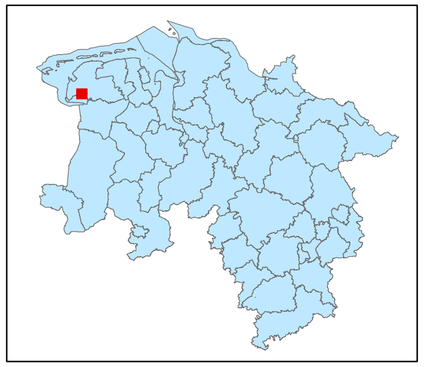

Legende

kohlenstoffreiche Böden

kohlenstoffreiche Böden (Moortreposole)

Landesgrenze

0 0,125 0,25 0,5 0,75 1

Kilometer

Hintergrundkarte:
Amtliche Präsentation 1 : 10 000

Vervielfältigung der Grundlagenkarte nur mit Genehmigung des Herausgebers.
Quellenvermerk:
Auszug aus den Geodaten des Landesamtes für Geoinformation und Landesvermessung Niedersachsen

© 2025 LGLN

© GeoBasis-DE / BKG (2025) CC BY 4.0

Vervielfältigung der Fachinformationen nur mit Genehmigung des ML.

Niedersächsische Verordnung zur Ausweisung von Feuchtgebieten und Mooren als Gebietskulisse nach § 11 Abs. 1 und 4 der GAP-Konditionalitäten-Verordnung

Anlage zu § 1 Abs.1

Detailkarte der kohlenstoffreichen Böden inklusive der Moor-Treposole gem. § 11 Abs. 2 GAPKondV

Blattnummer:	289
Erstellungsdatum:	11.02.2025
Maßstab:	1:10.000

Realisiert durch

Niedersächsisches Ministerium für Ernährung, Landwirtschaft und Verbraucherschutz

SLA

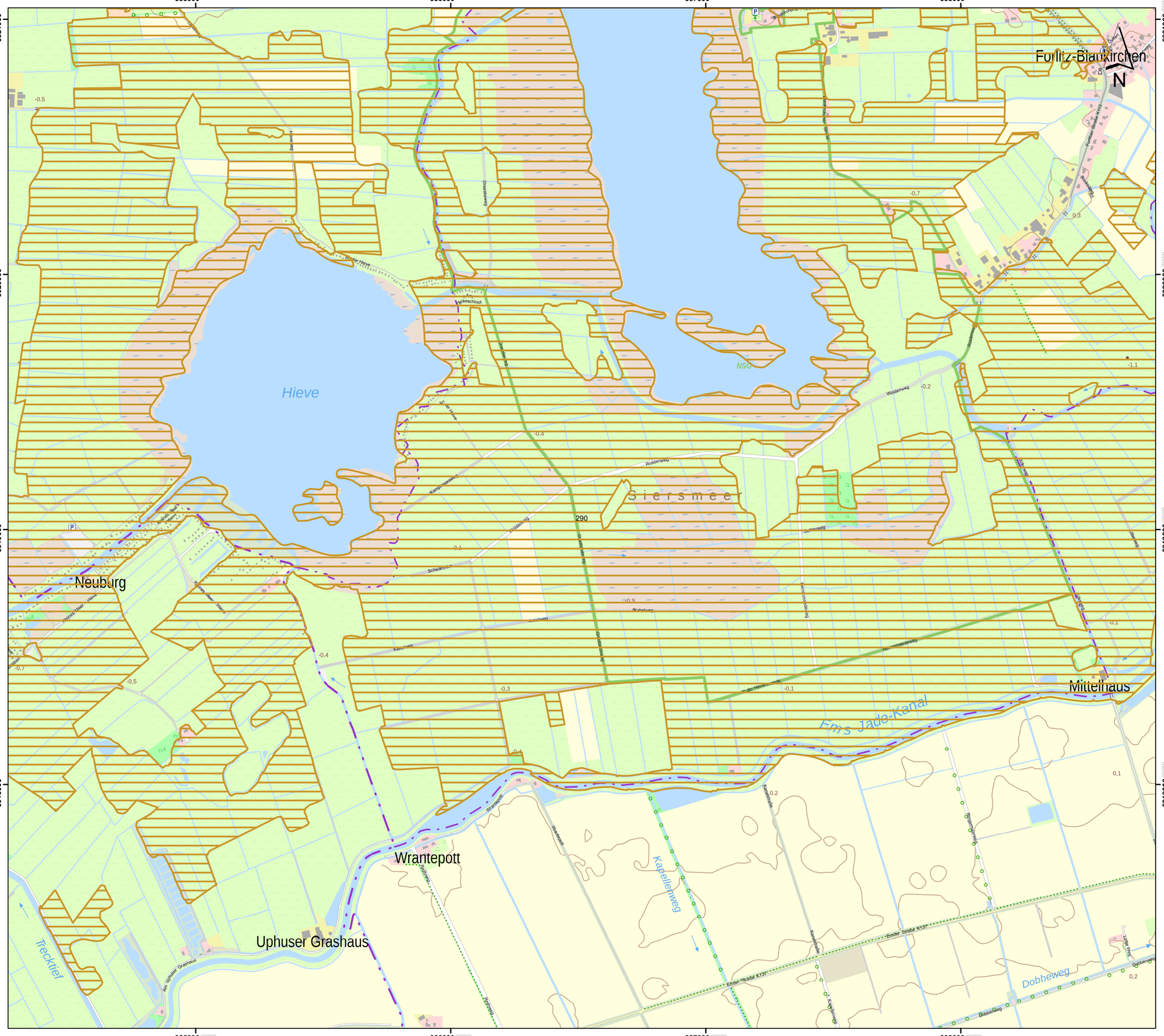

Lageübersicht

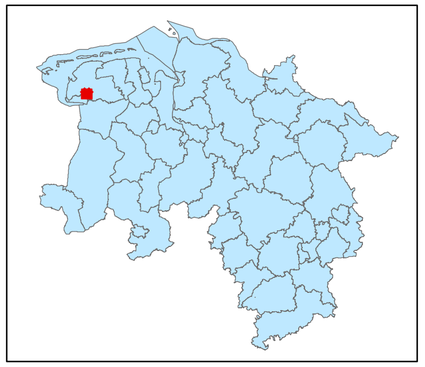

Legende

kohlenstoffreiche Böden

kohlenstoffreiche Böden (Moortreposole)

Landesgrenze

0 0,125 0,25 0,5 0,75 1

Kilometer

Hintergrundkarte:
Amtliche Präsentation 1 : 10 000

Vervielfältigung der Grundlagenkarte nur mit Genehmigung des Herausgebers.
Quellenvermerk:
Auszug aus den Geodaten des Landesamtes für Geoinformation und Landesvermessung Niedersachsen

© 2025 LGLN

© GeoBasis-DE / BKG (2025) CC BY 4.0

Vervielfältigung der Fachinformationen nur mit Genehmigung des ML.

Niedersächsische Verordnung zur Ausweisung von Feuchtgebieten und Mooren als Gebietskulisse nach § 11 Abs. 1 und 4 der GAP-Konditionalitäten-Verordnung

Anlage zu § 1 Abs.1

Detailkarte der kohlenstoffreichen Böden inklusive der Moor-Treposole gem. § 11 Abs. 2 GAPKondV

Blattnummer:	290
Erstellungsdatum:	11.02.2025
Maßstab:	1:10.000

Realisiert durch

Niedersächsisches Ministerium für Ernährung, Landwirtschaft und Verbraucherschutz

SLA

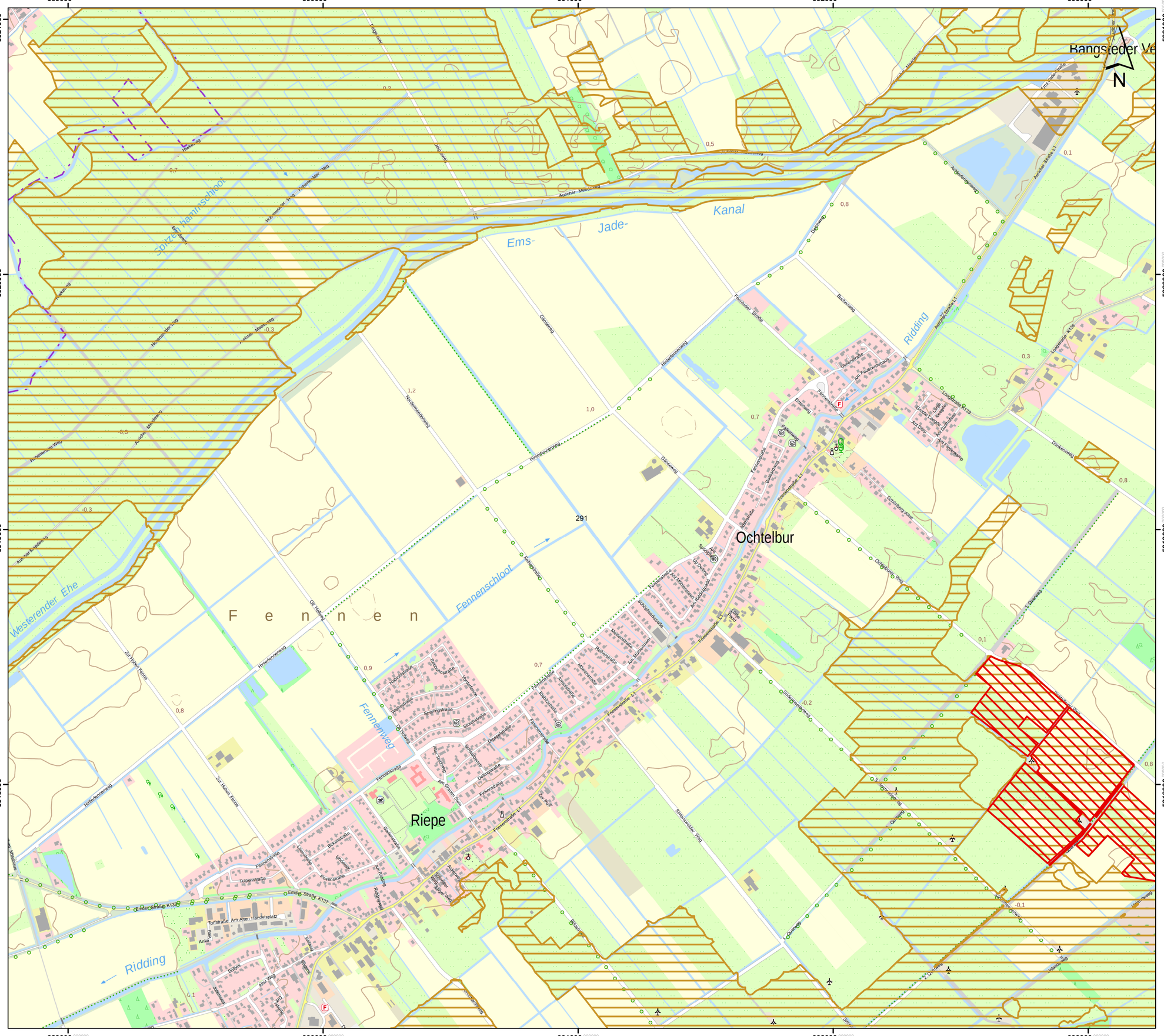

Lageübersicht

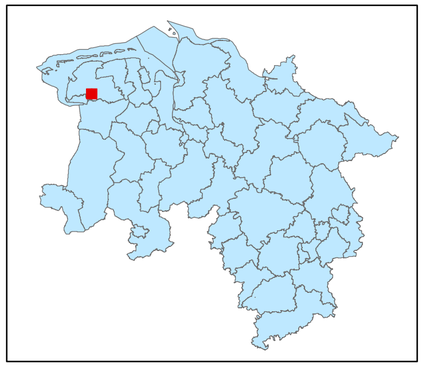

Legende

- kohlenstoffreiche Böden
- kohlenstoffreiche Böden (Moortreposole)
- Landesgrenze

0 0,125 0,25 0,5 0,75 1

Kilometer

Hintergrundkarte:
Amtliche Präsentation 1 : 10 000

Vervielfältigung der Grundlagenkarte nur mit Genehmigung des Herausgebers.
Quellenvermerk:
Auszug aus den Geodaten des Landesamtes für Geoinformation und Landesvermessung Niedersachsen

© 2025 LGLN

© GeoBasis-DE / BKG (2025) CC BY 4.0

Vervielfältigung der Fachinformationen nur mit Genehmigung des ML.

Niedersächsische Verordnung zur Ausweisung von Feuchtgebieten und Mooren als Gebietskulisse nach § 11 Abs. 1 und 4 der GAP-Konditionalitäten-Verordnung

Anlage zu § 1 Abs.1

Detailkarte der kohlenstoffreichen Böden inklusive der Moor-Treposole gem. § 11 Abs. 2 GAPKondV

Blattnummer:	291
Erstellungsdatum:	11.02.2025
Maßstab:	1:10.000

Realisiert durch

Niedersächsisches Ministerium für Ernährung, Landwirtschaft und Verbraucherschutz

SLA

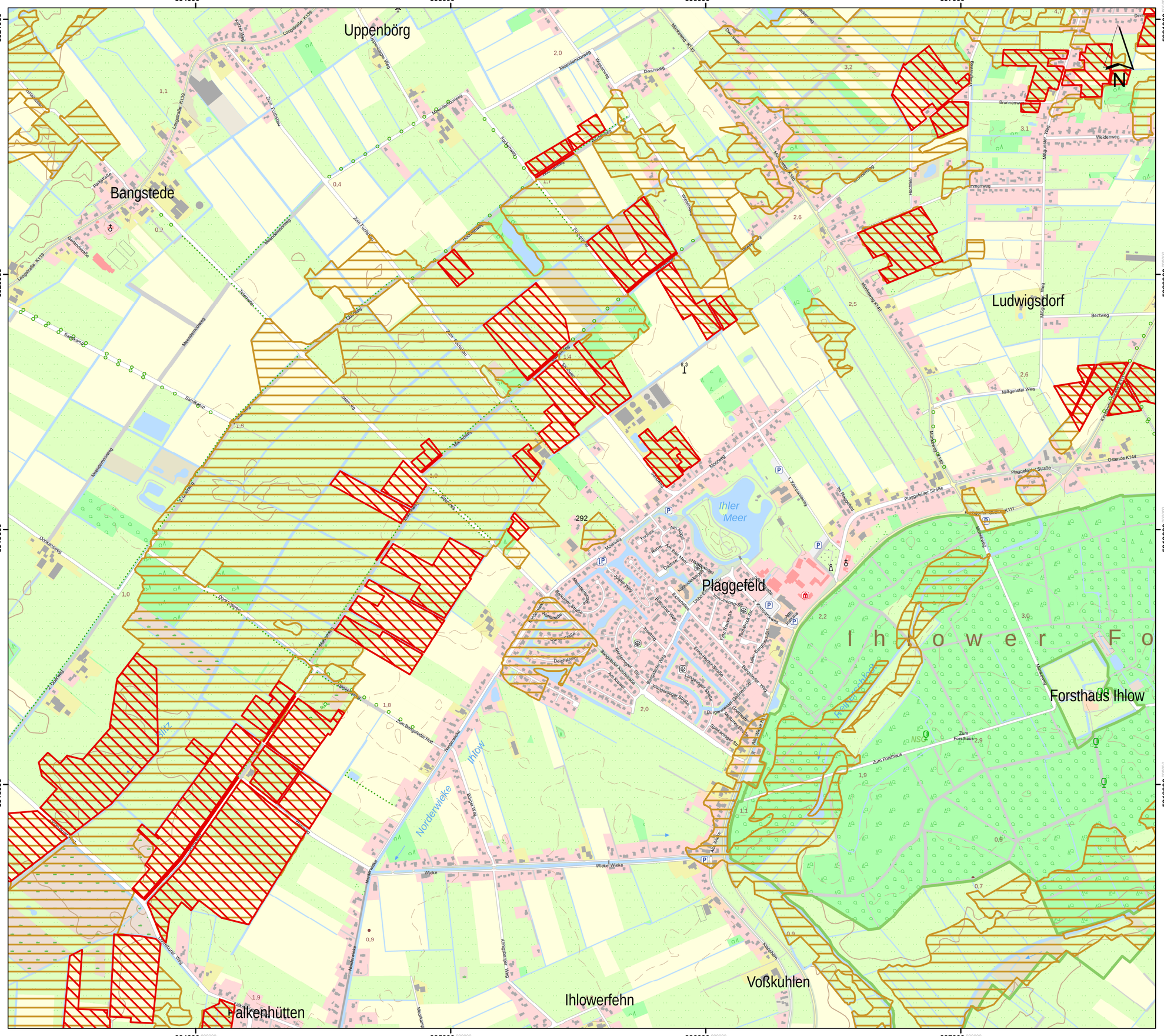

Lageübersicht

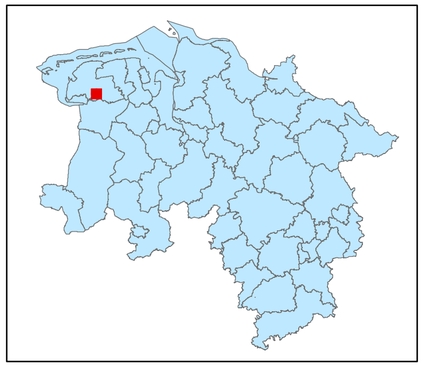

Legende

- kohlenstoffreiche Böden
- kohlenstoffreiche Böden (Moortreposole)
- Landesgrenze

0 0,125 0,25 0,5 0,75 1

Kilometer

Hintergrundkarte:
Amtliche Präsentation 1 : 10 000

Vervielfältigung der Grundlagenkarte nur mit Genehmigung des Herausgebers.
Quellenvermerk:
Auszug aus den Geodaten des Landesamtes für Geoinformation und Landesvermessung Niedersachsen

© 2025 LGLN

© GeoBasis-DE / BKG (2025) CC BY 4.0

Vervielfältigung der Fachinformationen nur mit Genehmigung des ML.

Niedersächsische Verordnung zur Ausweisung von Feuchtgebieten und Mooren als Gebietskulisse nach § 11 Abs. 1 und 4 der GAP-Konditionalitäten-Verordnung

Anlage zu § 1 Abs.1

Detailkarte der kohlenstoffreichen Böden inklusive der Moor-Treposole gem. § 11 Abs. 2 GAPKondV

Blattnummer:	292
Erstellungsdatum:	11.02.2025
Maßstab:	1:10.000

Realisiert durch

Niedersächsisches Ministerium für Ernährung, Landwirtschaft und Verbraucherschutz

SLA

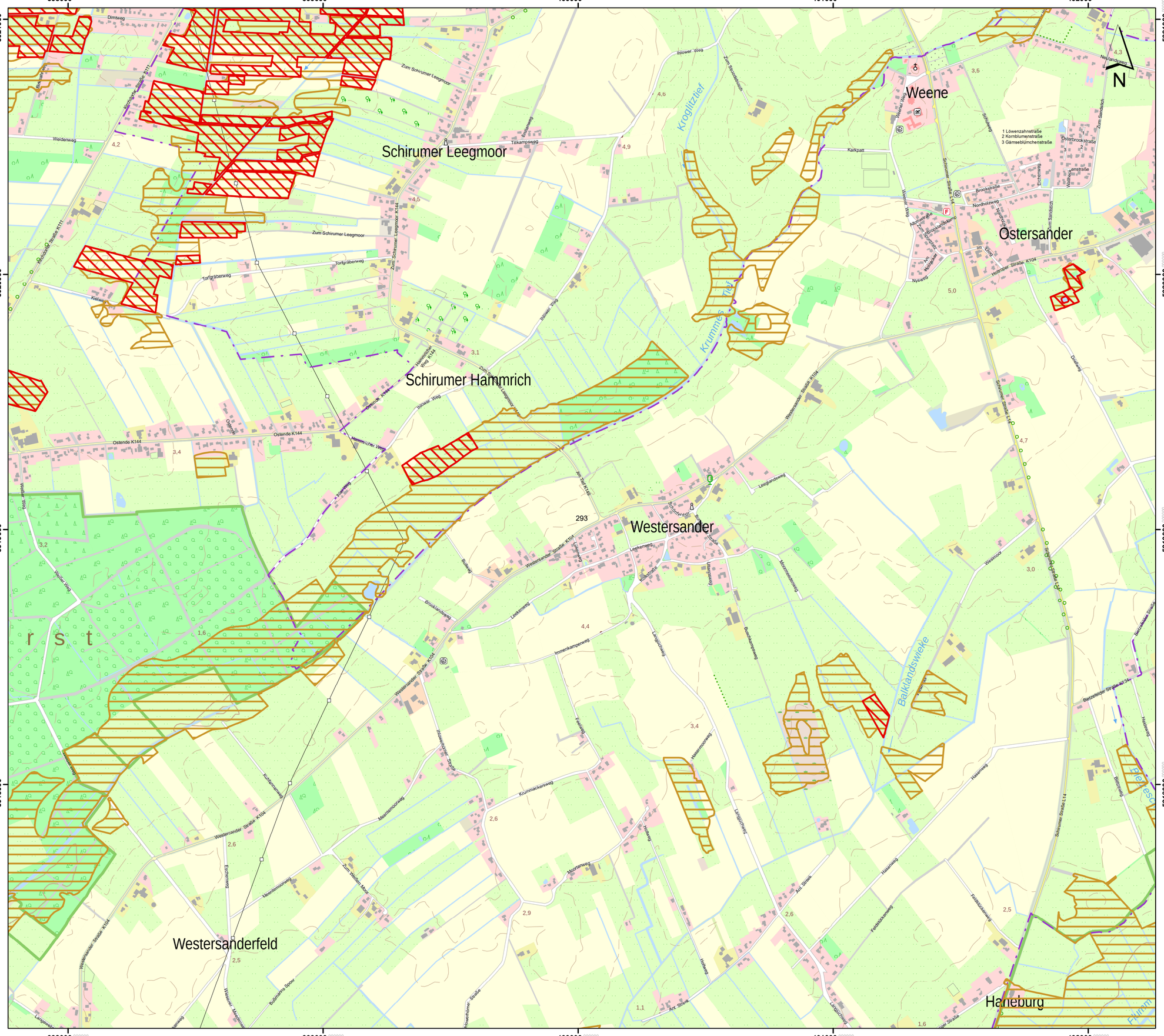

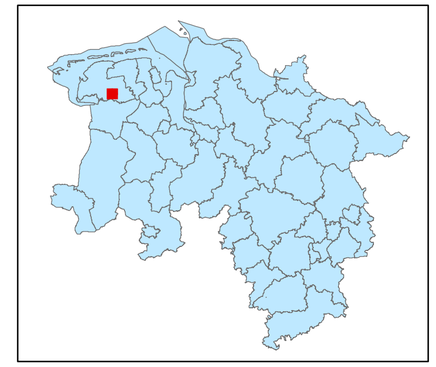

Lageübersicht

Legende

kohlenstoffreiche Böden

kohlenstoffreiche Böden (Moortreposole)

Landesgrenze

0 0,125 0,25 0,5 0,75 1

Kilometer

Hintergrundkarte:
Amtliche Präsentation 1 : 10 000

Vervielfältigung der Grundlagenkarte nur mit Genehmigung des Herausgebers.
Quellenvermerk:
Auszug aus den Geodaten des Landesamtes für Geoinformation und Landesvermessung Niedersachsen

© 2025 LGLN

© GeoBasis-DE / BKG (2025) CC BY 4.0

Vervielfältigung der Fachinformationen nur mit Genehmigung des ML.

Niedersächsische Verordnung zur Ausweisung von Feuchtgebieten und Mooren als Gebietskulisse nach § 11 Abs. 1 und 4 der GAP-Konditionalitäten-Verordnung

Anlage zu § 1 Abs.1

Detailkarte der kohlenstoffreichen Böden inklusive der Moor-Treposole gem. § 11 Abs. 2 GAPKondV

Blattnummer:	293
Erstellungsdatum:	11.02.2025
Maßstab:	1:10.000

Realisiert durch

Niedersächsisches Ministerium für Ernährung, Landwirtschaft und Verbraucherschutz

SLA

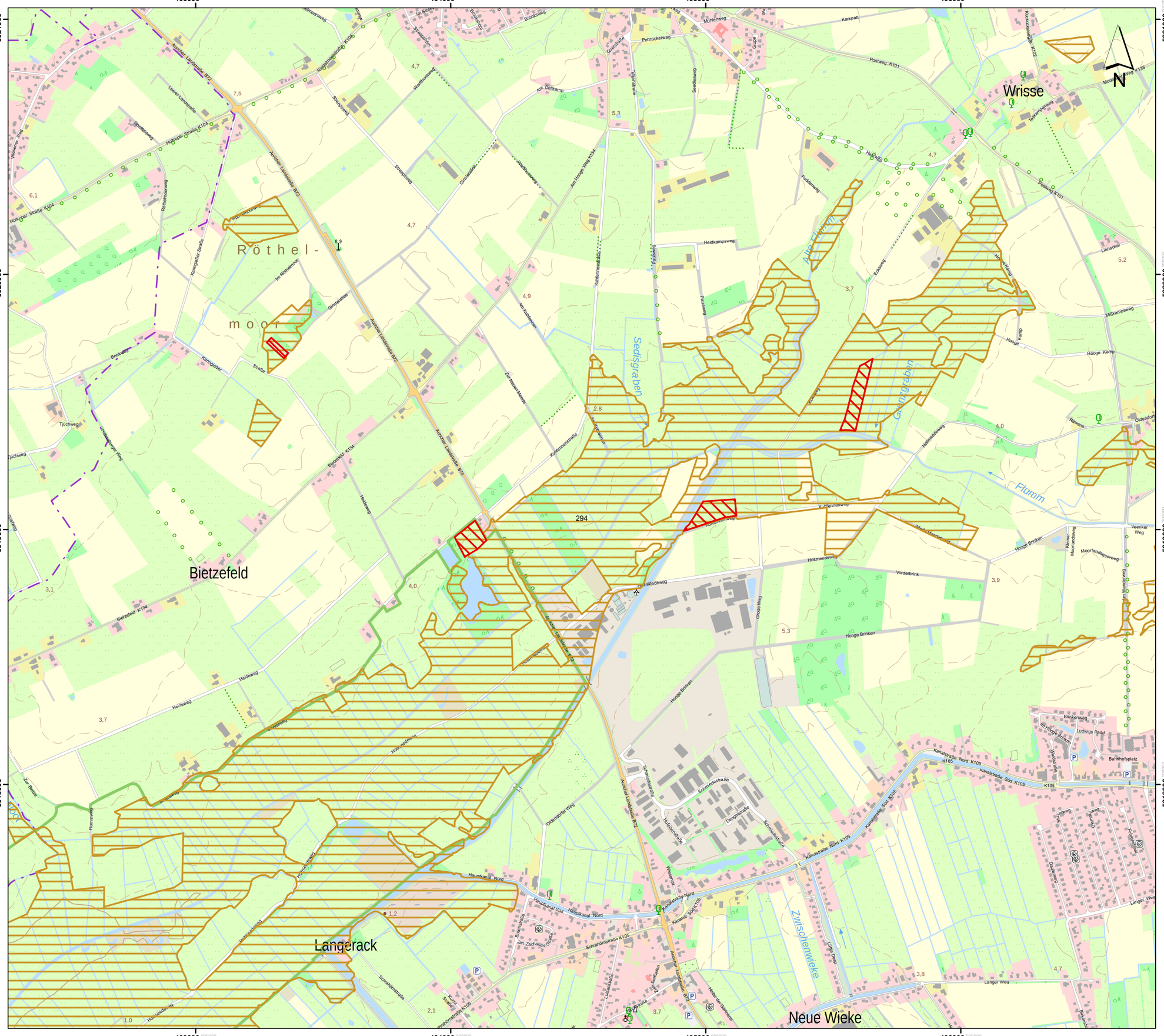
403000
404000
405000
406000
5921000
5920000
5919000
5918000
Röthel-
moor
Wrisse
Bietzefeld
Langerack
Neue Wieke
Sedisgraben
Alte Flumm
Grentgraben
Flumm
Zwischenwieke
Auricher Landstraße B72
Bietzefeld K134
Holtgaster Straße K104
Postweg K101
Kanalstraße Nord K105
Kanalstraße Süd K105
Schahörnstraße K105
Hauskanal Süd
Hauskanal Nord
Hillekanal Süd
Hillekanal Nord
Hooge Brinken
Heidkampsweg
Hoogekamp
Hoogekamp
Mittkampsweg
Ostendorfer Weg
Holtmeedeweg
Vorderbrink
Kuhfannenweg
Hohenbergstraße K104
Auricher Landstraße B72
Kirchfennestraße
Kirchstraße
Pehrackenweg
Muhlenweg
Karkpatt
Moorlandstraße K102
Moorlandstraße K136
Lienarder
Ravens
Ostendorf
Veenker Weg
Kleiner Moorlandsweg
Moorlandsqueerweg
Hooge Brinken
Brinkenweg
Ludwigs Padd
Im Hooge Brinken
Bahnhofsplatz
Kanalstraße Nord K105
Kanalstraße Süd K105
K105
Langer Weg
Fehnkanal
Tjüchweg
Bünting
Kämpstraße
Im Röthelmoor
Röthelmoorweg
Grotelaakstraße
Wulfhusenweg
Streekstraße
Streekdelle
Wulfhusenweg
Am Kuhlenmeer
Zur Neuen Meede
Kuhlenmastraße
Am Denkamp
Am Hooge Weg K134
Fuddeweg
Pauleweg
Eckweg
Hofmeedeweg
Groote Weg
Schmiedestraße
Dorfstraße
Hüllenstraße
Weserstraße
Lutherstraße
Bäckerstraße
Jan-Zacharias-Straße
Am Dorfbrunnen
Hinter der Gaststätte
Heidweg
Hollmoorweg
Zur Beeke
Plummweg
Bünting
Tjüchweg
Wiesmoorer Weg
Norderbauweg
Wiesmoorer Weg
Lüttjer Straße
Lüttjer Straße
Schahörnstraße
Hollmoorweg
Hollmoorweg
Hollmoorweg
Heidweg
Heidweg
Heidweg
Bietzefeld K134
Bietzefeld K134
Zur Beeke
Plummweg
Hollmoorweg
Hollmoorweg
Hollmoor

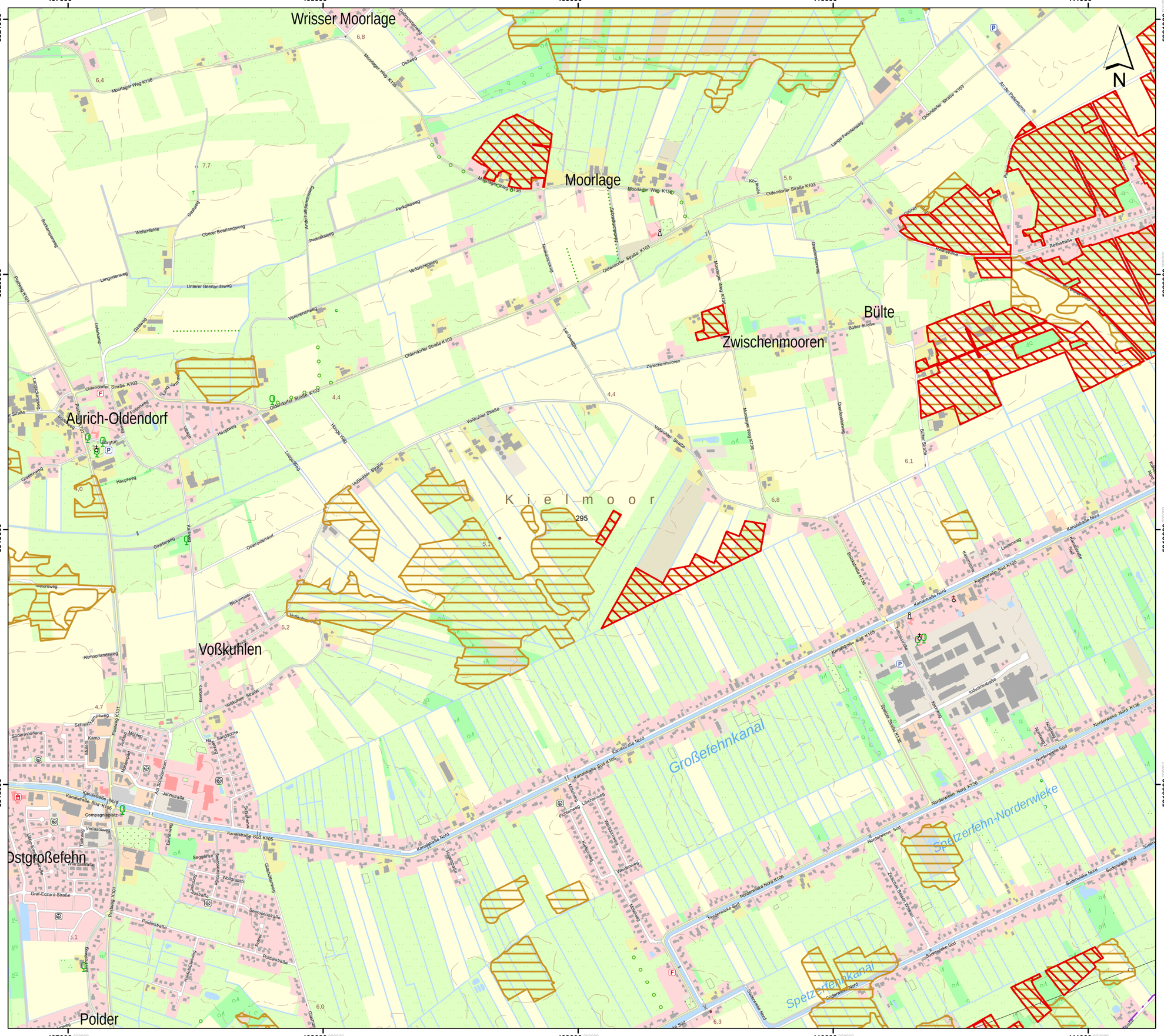

Lageübersicht

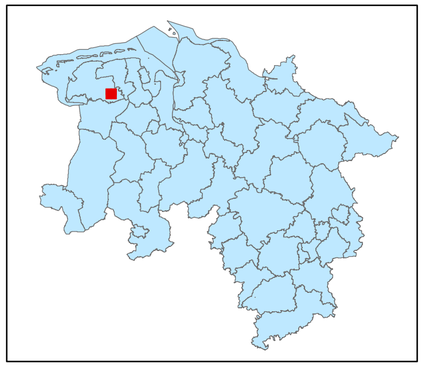

Legende

- kohlenstoffreiche Böden
- kohlenstoffreiche Böden (Moortreposole)
- Landesgrenze

0 0,125 0,25 0,5 0,75 1

Kilometer

Hintergrundkarte:
Amtliche Präsentation 1 : 10 000

Vervielfältigung der Grundlagenkarte nur mit Genehmigung des Herausgebers.
Quellenvermerk:
Auszug aus den Geodaten des Landesamtes für Geoinformation und Landesvermessung Niedersachsen

© 2025 LGLN

© GeoBasis-DE / BKG (2025) CC BY 4.0

Vervielfältigung der Fachinformationen nur mit Genehmigung des ML.

Niedersächsische Verordnung zur Ausweisung von Feuchtgebieten und Mooren als Gebietskulisse nach § 11 Abs. 1 und 4 der GAP-Konditionalitäten-Verordnung

Anlage zu § 1 Abs.1

Detailkarte der kohlenstoffreichen Böden inklusive der Moor-Treposole gem. § 11 Abs. 2 GAPKondV

Blattnummer:	295
Erstellungsdatum:	11.02.2025
Maßstab:	1:10.000

Realisiert durch

Niedersächsisches Ministerium für Ernährung, Landwirtschaft und Verbraucherschutz

SLA

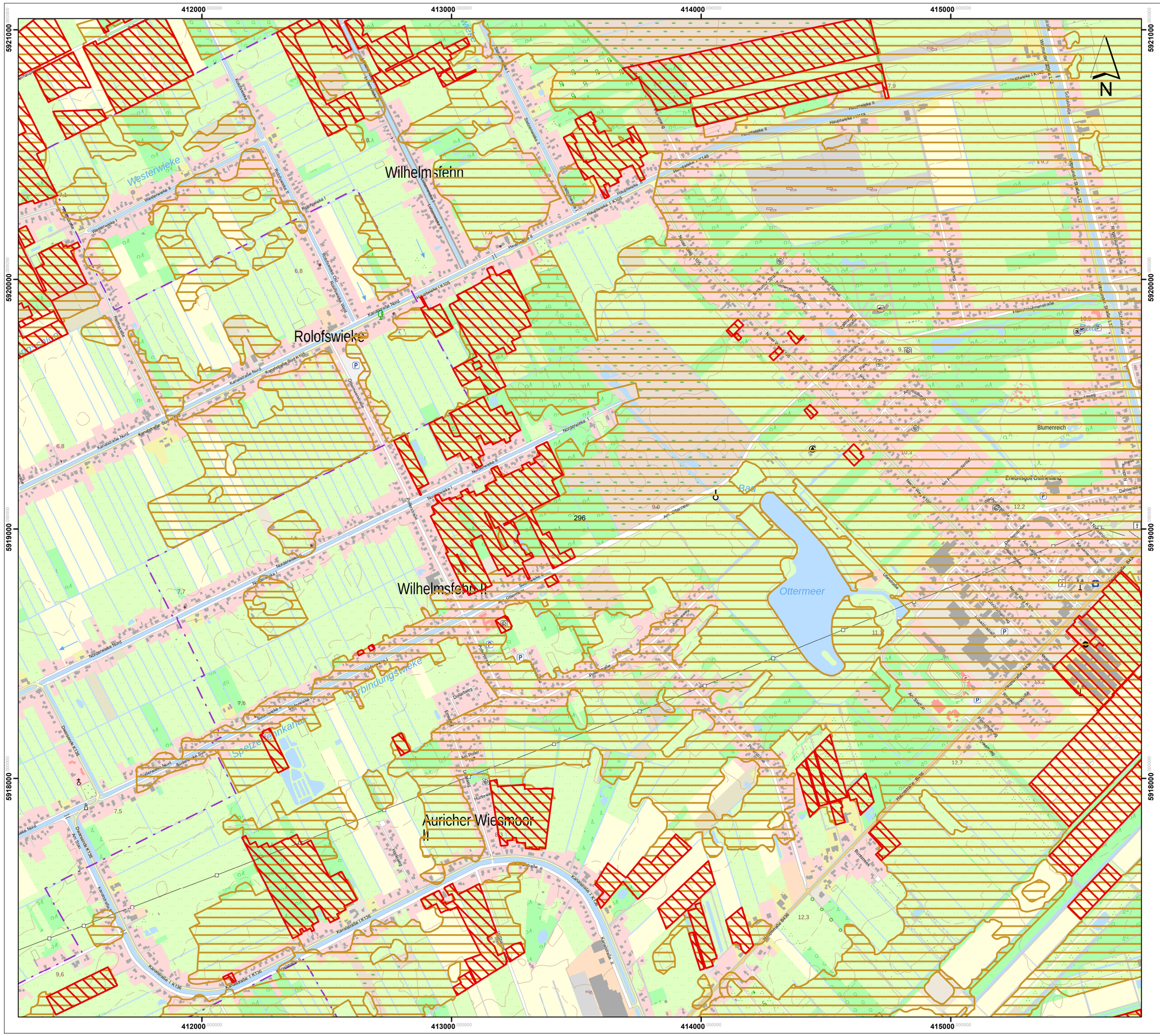

Lageübersicht

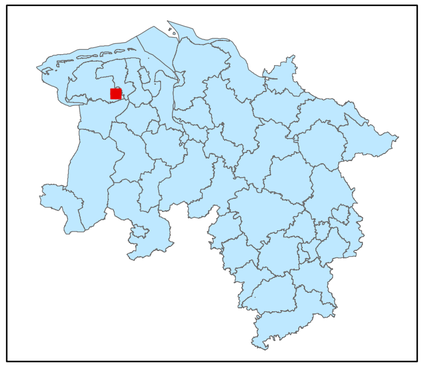

Legende

kohlenstoffreiche Böden

kohlenstoffreiche Böden (Moortreposole)

Landesgrenze

0 0,125 0,25 0,5 0,75 1

Kilometer

Hintergrundkarte:
Amtliche Präsentation 1 : 10 000

Vervielfältigung der Grundlagenkarte nur mit Genehmigung des Herausgebers.
Quellenvermerk:
Auszug aus den Geodaten des Landesamtes für Geoinformation und Landesvermessung Niedersachsen

© 2025 LGLN

© GeoBasis-DE / BKG (2025) CC BY 4.0

Vervielfältigung der Fachinformationen nur mit Genehmigung des ML.

Niedersächsische Verordnung zur Ausweisung von Feuchtgebieten und Mooren als Gebietskulisse nach § 11 Abs. 1 und 4 der GAP-Konditionalitäten-Verordnung

Anlage zu § 1 Abs.1

Detailkarte der kohlenstoffreichen Böden inklusive der Moor-Treposole gem. § 11 Abs. 2 GAPKondV

Blattnummer:	296
Erstellungsdatum:	11.02.2025
Maßstab:	1:10.000

Realisiert durch

Niedersächsisches Ministerium für Ernährung, Landwirtschaft und Verbraucherschutz

SLA

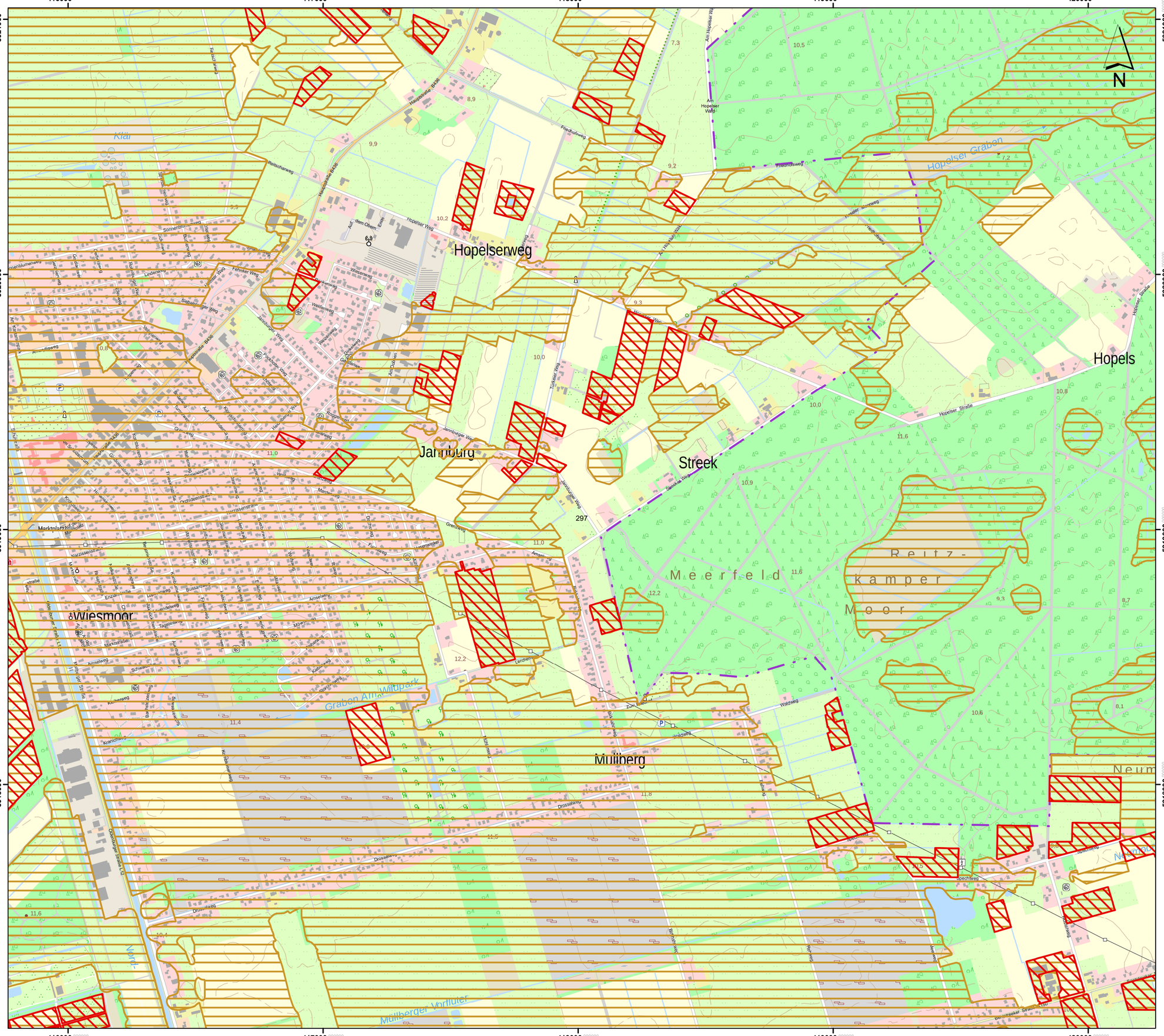

Lageübersicht

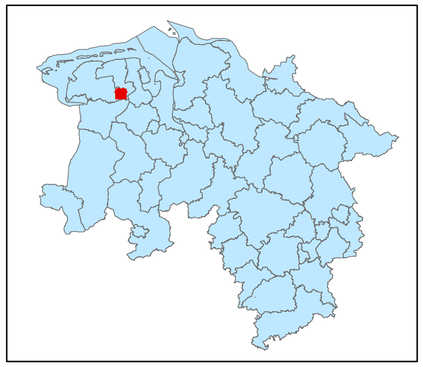

Legende

- kohlenstoffreiche Böden
- kohlenstoffreiche Böden (Moortreposole)
- Landesgrenze

0 0,125 0,25 0,5 0,75 1

Kilometer

Hintergrundkarte:
Amtliche Präsentation 1 : 10 000

Vervielfältigung der Grundlagenkarte nur mit Genehmigung des Herausgebers.
Quellenvermerk:
Auszug aus den Geodaten des Landesamtes für Geoinformation und Landesvermessung Niedersachsen

© 2025 LGLN

© GeoBasis-DE / BKG (2025) CC BY 4.0

Vervielfältigung der Fachinformationen nur mit Genehmigung des ML.

Niedersächsische Verordnung zur Ausweisung von Feuchtgebieten und Mooren als Gebietskulisse nach § 11 Abs. 1 und 4 der GAP-Konditionalitäten-Verordnung

Anlage zu § 1 Abs.1

Detailkarte der kohlenstoffreichen Böden inklusive der Moor-Treposole gem. § 11 Abs. 2 GAPKondV

Blattnummer:	297
Erstellungsdatum:	11.02.2025
Maßstab:	1:10.000

Realisiert durch

Niedersächsisches Ministerium für Ernährung, Landwirtschaft und Verbraucherschutz

SLA

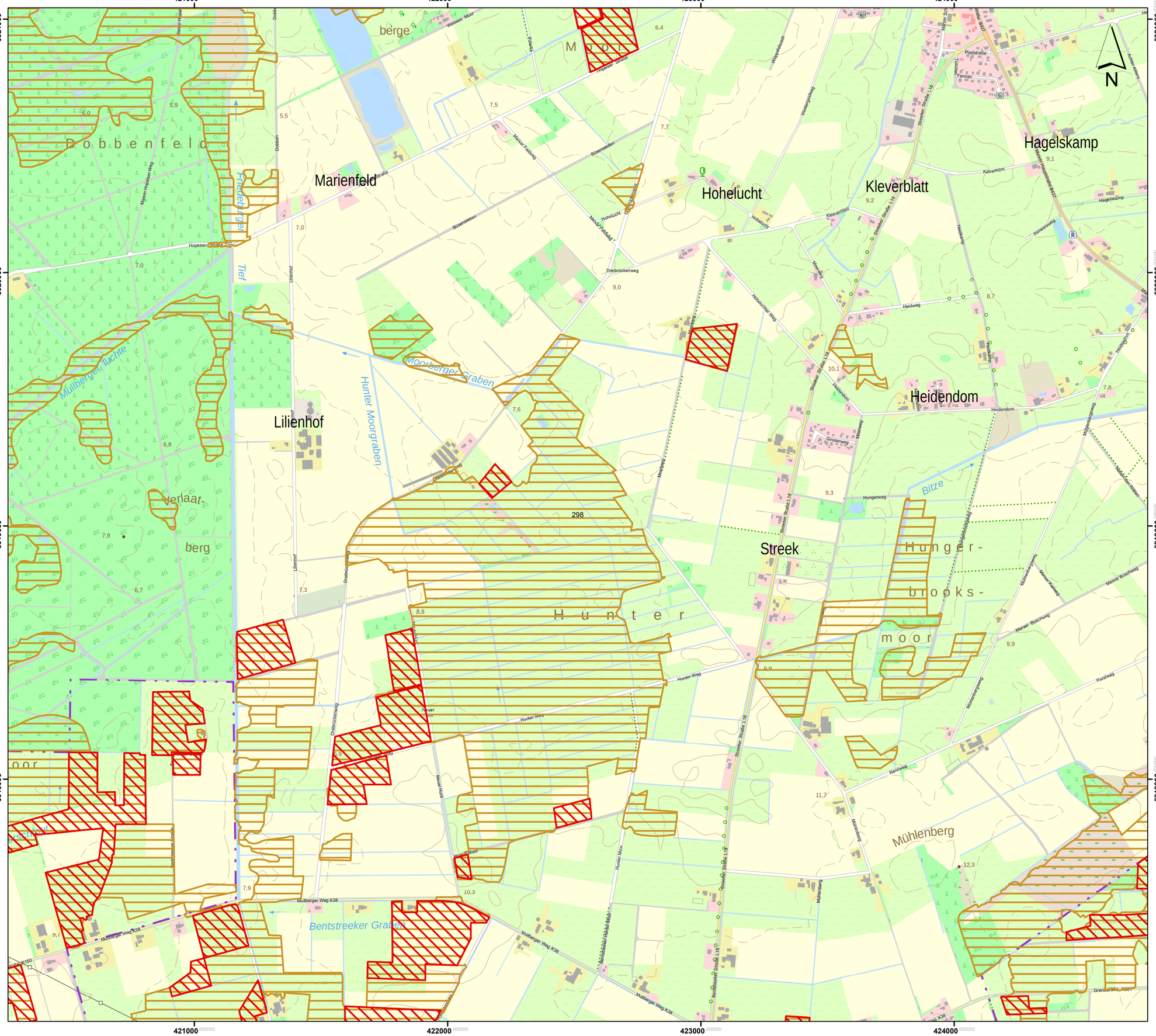

Hintergrundkarte:
Amtliche Präsentation 1 : 10 000

Vervielfältigung der Grundlagenkarte nur mit Genehmigung des Herausgebers.
Quellenvermerk:
Auszug aus den Geodaten des Landesamtes für Geoinformation und Landesvermessung Niedersachsen

© 2025 LGLN

© GeoBasis-DE / BKG (2025) CC BY 4.0

Vervielfältigung der Fachinformationen nur mit Genehmigung des ML.

Niedersächsische Verordnung zur Ausweisung von Feuchtgebieten und Mooren als Gebietskulisse nach § 11 Abs. 1 und 4 der GAP-Konditionalitäten-Verordnung

Anlage zu § 1 Abs.1

Detailkarte der kohlenstoffreichen Böden inklusive der Moor-Treposole gem. § 11 Abs. 2 GAPKondV

Blattnummer:	298
Erstellungsdatum:	11.02.2025
Maßstab:	1:10.000

Realisiert durch

Niedersächsisches Ministerium für Ernährung, Landwirtschaft und Verbraucherschutz

SLA

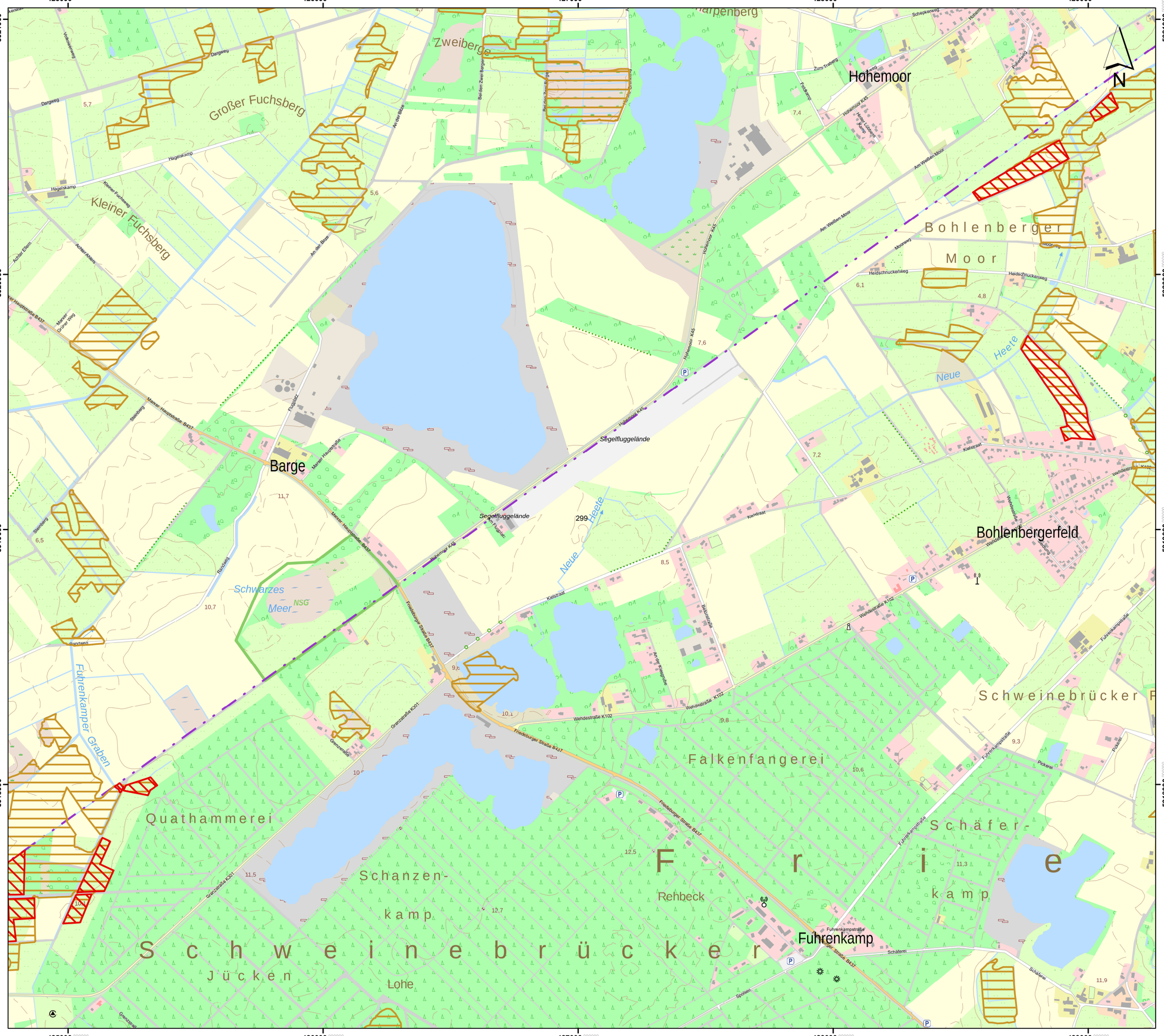

Lageübersicht

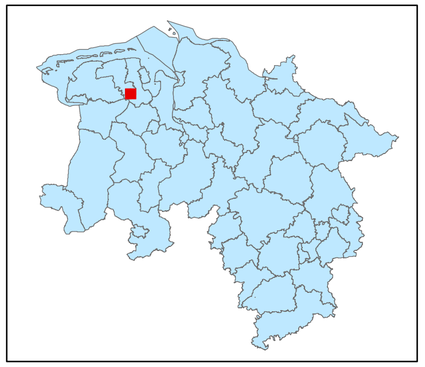

Legende

- kohlenstoffreiche Böden
- kohlenstoffreiche Böden (Moortreposole)
- Landesgrenze

0 0,125 0,25 0,5 0,75 1

Kilometer

Hintergrundkarte:
Amtliche Präsentation 1 : 10 000

Vervielfältigung der Grundlagenkarte nur mit Genehmigung des Herausgebers.
Quellenvermerk:
Auszug aus den Geodaten des Landesamtes für Geoinformation und Landesvermessung Niedersachsen

© 2025 LGLN

© GeoBasis-DE / BKG (2025) CC BY 4.0

Vervielfältigung der Fachinformationen nur mit Genehmigung des ML.

Niedersächsische Verordnung zur Ausweisung von Feuchtgebieten und Mooren als Gebietskulisse nach § 11 Abs. 1 und 4 der GAP-Konditionalitäten-Verordnung

Anlage zu § 1 Abs.1

Detailkarte der kohlenstoffreichen Böden inklusive der Moor-Treposole gem. § 11 Abs. 2 GAPKondV

Blattnummer:	299
Erstellungsdatum:	11.02.2025
Maßstab:	1:10.000

Realisiert durch

Niedersächsisches Ministerium für Ernährung, Landwirtschaft und Verbraucherschutz

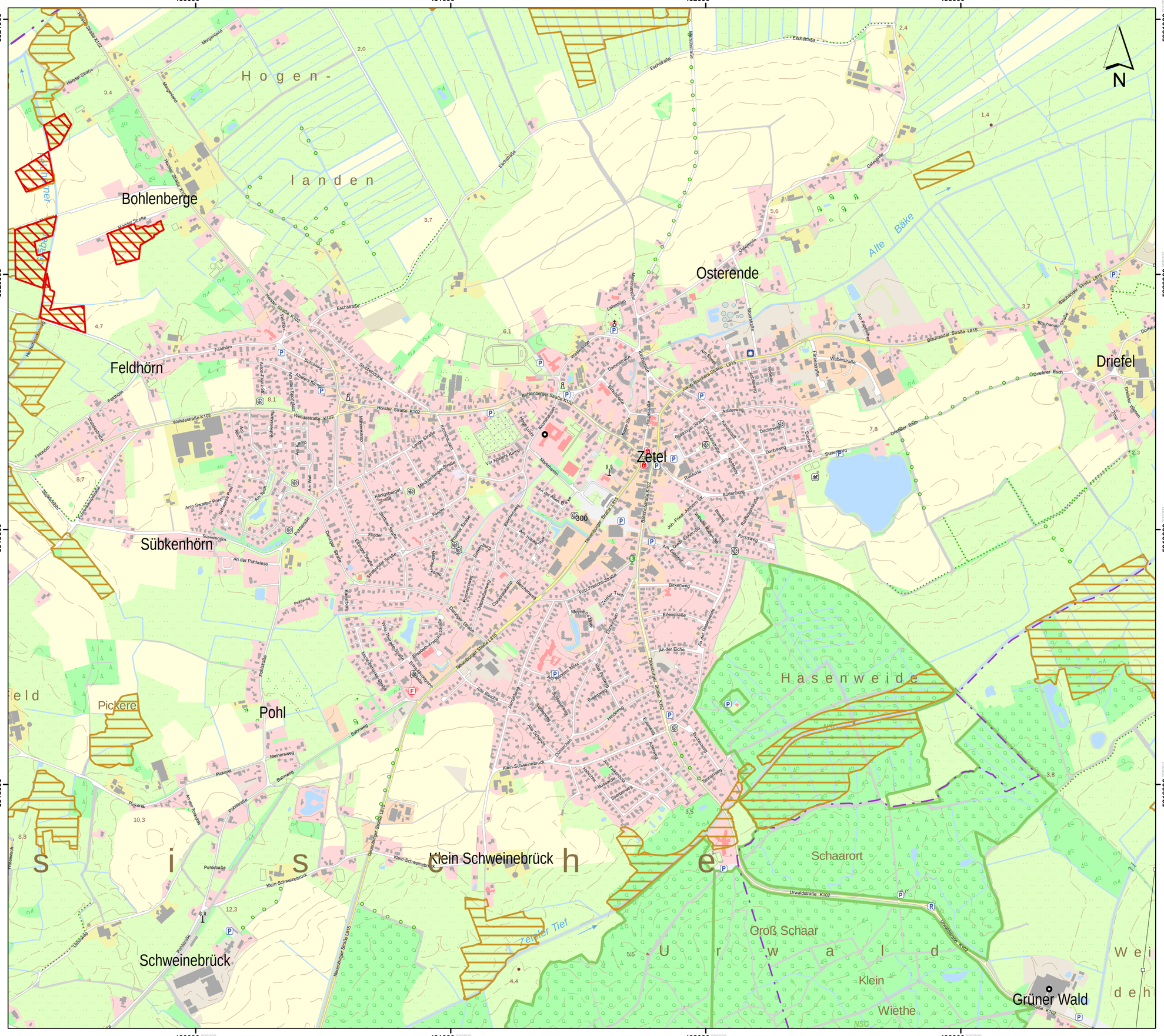
430000
431000
432000
433000
5921000
5920000
5919000
5918000
N
Hogen-
landen
Bohlenberge
Osterende
Feldhörn
Driefel
Zetel
Sübkenhörn
Pickere
Pohl
Sisseh
Klein Schweinebrück
Schweinebrück
Haseneweide
Schaarort
Groß Schaar
Urwald
Klein
Wiethe
Grüner Wald
Alte Bäke
Zeller Tief
Horster Straße K102
Wehdestraße K102
Neuenburger Straße L815
Blauhander Straße L815
Bohlenberger Straße K102
Jever-Bockhorn-Straße L815
Urwaldstraße K102
Driefeler Esch
Eschstraße
Pohlstraße
Bahnweg
Pickere
Meinersweg
Feldhorn
Schulweg
Dorfstraße
Mühlenstraße
Oldenpost
Moortstraße
Weberstraße
Fischerstraße
Am Pferdekamp
Am Siedlungsbach
Achterweg
Dachsweg
Rietgraben
Rudeburg
Rudeweg
Sudenburg
Fuchsweg
Birkenweg
Eibenstraße
Fritz-Frerichs-Straße
Am Eichenhof
Am Buchenhof
Am Rudeburger Moor
Am Rudeburger Siedlungsbach
Am Rudeburger Graben
Am Rudeburger Siedlungsgraben
Am Rudeburger Siedlungsweg
Am Rudeburger Siedlungsgraben
Am Rudeburger Siedlungsbach