Karte zur
Niedersächsischen Feuchtgebiets- und Moorkulissenverordnung

Teil 14: Blatt 1 951 bis 2 100

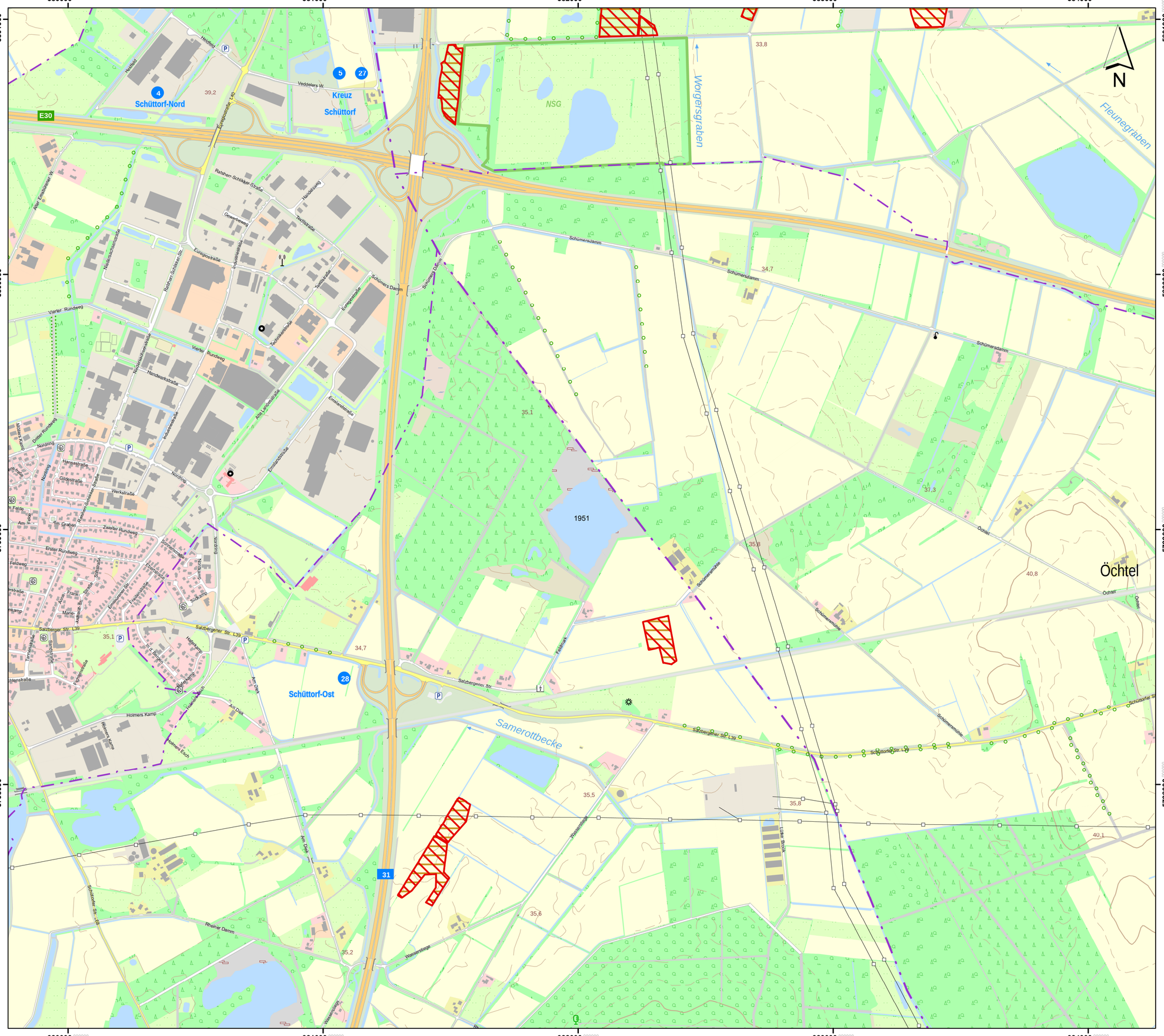
380000
381000
382000
383000
384000
5801000
5800000
5799000
5798000
N
NSG
Worgersgraben
Fleunegräben
Schüttorf-Nord
Kreuz Schüttorf
Schüttorf-Ost
Öchtel
Samerottbecke
1951
E30
Schürmannsdamm
Ochtler
Salzbergener Str. L39
Rheiner Damm
Wiesenstege
Lilien Broek
Feldmark
Ochtelmühle
Schüttorfer Str. L39
Ochtler Str. L39
Rathenn.-Schlikker-Straße
Eurogiostraße
Vechtelers W.
Hanfeld
Vierter Rundweg
Erster Rundweg
Zweiter Rundweg
Dritter Rundweg
Hansastraße
Gildestraße
Werkstraße
Emslandstraße
Alte Landwehrstraße
Industriestraße
Handwerkstraße
Tischlerstraße
Tischlerweg
Gewerbeweg
Nordschornstraße
Eurogiostraße
Pothmerstraße
Eisengasse
Nordring
Am Graben
Am Park
Holmers Kamp
Holmers Esch
Reiners Kamp
Hafenring
Hafenweg
Schüttorfer Str. L39
Salzbergener Str. L39
Salzbergenn. Str.
Alter Eisenbahnweg W
Nordschornstraße
Rathenn.-Schlikker-Str.
Industriestraße
Tischlerstraße
Eisengasse
Schürmers Damm
Schürmannsdamm
Schürmannstraße
Schürmannsdamm
Ochtler
Ochtelmühle
Schüttorfer Str. L39
Schüttorfer Str. L39
Feldmark
Salzbergenn. Str.
Wiesenstege
Lilien Broek
Rheiner Damm
Wiesenstege
Wiesenstege
Am Park
Holmers Esch
Holmers Kamp
Reiners Kamp
Hafenring
Hafenweg
Am Park
Am Graben
Zweiter Rundweg
Erster Rundweg
Dritter Rundweg
Vier

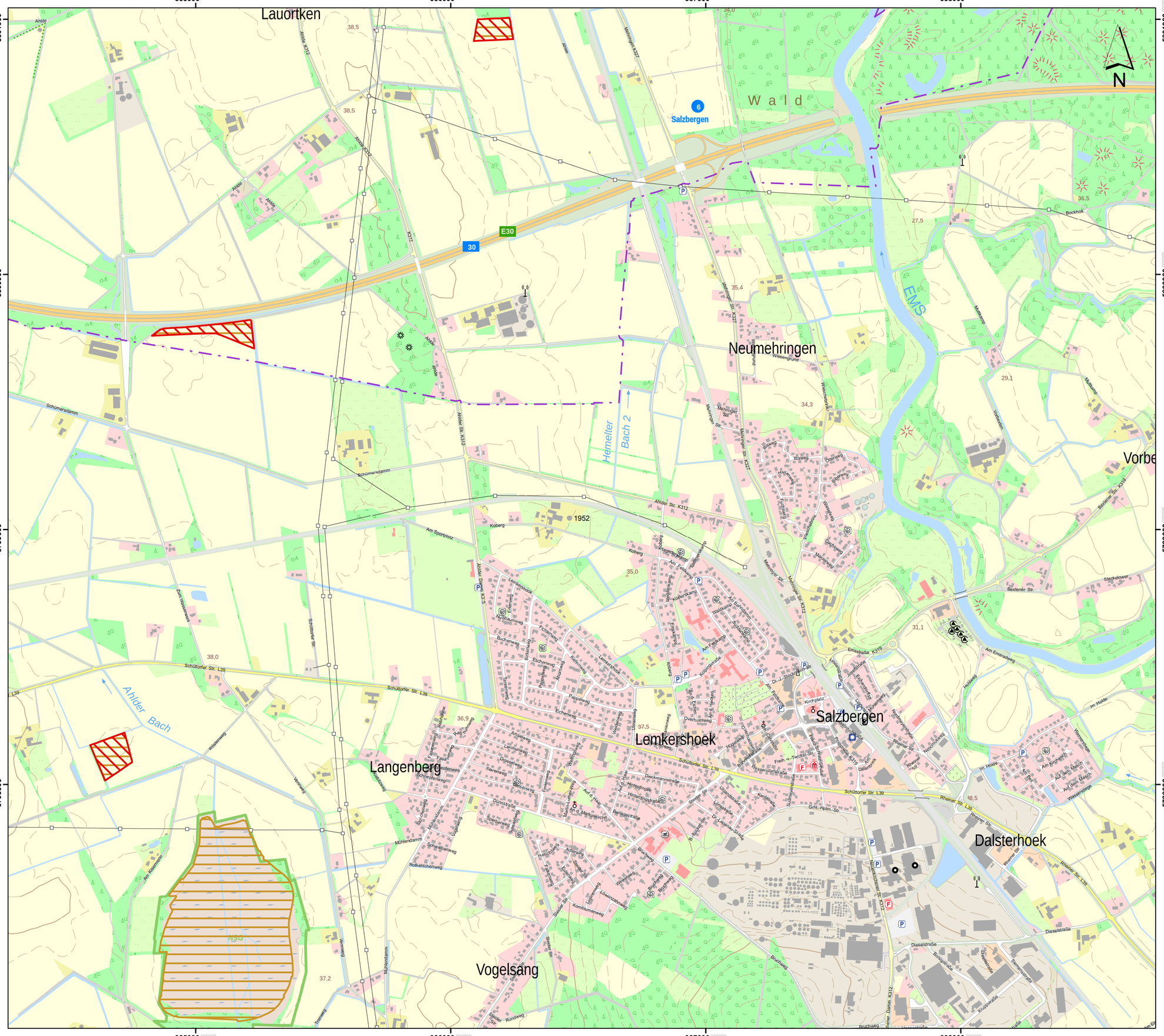
385000
386000
387000
388000
5801000
5800000
5799000
5798000
Lauortken
Salzbergen
W a l d
Neumehringen
Lemkershoek
Langenberg
Vogelsang
Dalsterhoek
Salzbergen
Ahlder Bach
Hemelter Bach 2
EMS
E30
30
K312
Ahlder Str. K312
Schüttorfer Str. L39
Rheiner Str. L39
Mehringer Str. K327
Emsstraße K319
Bexlener Str.
Dieselstraße
Schürmerdamm
Am Sportplatz
Koberg
Mühlendamm
Rokelhichenweg
Am Kiewmann
Schüttorfer Str.
Am Emsradweg
Bockhok
Im Holde
Am Kirchberg
Auf dem Esch
Auf dem Kamp
Weserstraße
Rheiner Str.
Dieselstraße
Siemensstraße
Kuiperstraße
Bunsenstraße
Am Bahndamm
Am Feldkamp
Kolpingstraße
Kirchplatz
Ahlder Dorfstr. K15
Schützenstraße
Rathausstraße
Poststraße
Gallenhook
Grfrd.-Holm-Str.
Wiesengrund
Wiesenhof
Mühlenkamp
Vorwerken
Auf'm Hagen
Hintergangstr.
Duckmannstraße
Bergbaustraße
Dr.-Leyding-Straße
Buschweg
Bürgerweg
Haselweg
Eichenweg
Fichtenweg
Buchenweg
Birkenweg
Lerchenweg
Dorfweg
Sternweg
Schwalbenweg
Fasanenweg
Amselweg
Finkenweg
Meisenweg
Drosselweg
Lerchenstr.
Kuhlenweg
Kolkhook
Nordbauerweg
Am Kiewmann
Zum Wasserweg
Wiesenweg
Tannenweg
Schützenstr.
Ahlder Str. K312
Mehringer Str.
Bexlener Str. K319
Rheiner Str.
Am Holde
Weserstraße
Am Kirchberg
Auf dem Esch
Auf dem Kamp

394000 395000 396000 397000

5801000 5800000 5799000 5798000

Venhauser Bruch

Nordumgehung - K316

Rheiner Str. K316

Hafenstraße

Hafenstraße

Mühlenstraße

Hafenstraße

Hafenstraße

Mühlenstraße

Hafenstraße

Bookweg

Bookweg

Bookweg

Bookweg

Ringstraße

Ringstraße

Ringstraße

425000 426000 427000 428000 429000

5801000 5800000 5799000 5798000

1954

Dörnte

Klumpe

Kollenberg

53,7

51,6

56,1

50,3

N

Lageübersicht

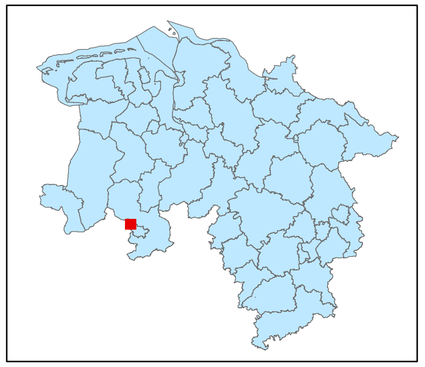

Legende

kohlenstoffreiche Böden

kohlenstoffreiche Böden (Moortreposole)

Landesgrenze

0 0,125 0,25 0,5 0,75 1

Kilometer

Hintergrundkarte:
Amtliche Präsentation 1 : 10 000

Vervielfältigung der Grundlagenkarte nur mit Genehmigung des Herausgebers.
Quellenvermerk:
Auszug aus den Geodaten des Landesamtes für Geoinformation und Landesvermessung Niedersachsen

© 2025 LGLN

© GeoBasis-DE / BKG (2025) CC BY 4.0

Vervielfältigung der Fachinformationen nur mit Genehmigung des ML.

Niedersächsische Verordnung zur Ausweisung von Feuchtgebieten und Mooren als Gebietskulisse nach § 11 Abs. 1 und 4 der GAP-Konditionalitäten-Verordnung

Anlage zu § 1 Abs.1

Detailkarte der kohlenstoffreichen Böden inklusive der Moor-Treposole gem. § 11 Abs. 2 GAPKondV

Blattnummer:	1954
Erstellungsdatum:	11.02.2025
Maßstab:	1:10.000

Realisiert durch

Niedersächsisches Ministerium für Ernährung, Landwirtschaft und Verbraucherschutz

SLA


Hollage
Moorland
Wallenhorst
Fiestel
Pingelstrang
Hollager Berg
Hollge
Nasse Heide
Harenburgsiedlu
Losskamp Siedlung
Brockhausen
Dauve
Große Siebenbürgen
Klein Siebenbürgen
Stüveschacht
Klöcknersiedlun
Osnabrück Nord
A1/E37
E37
1
70
Hollager Str. L109
Ruller Str. L109
Holtruper Str. L109
Fiestel Str. L109
Lechtinger Kirchweg
Lechtinger Str.
Nasse Heide
Lindholzweg
Zum Pyer Moor
Pyer Kirchweg
Pyer Kirchstraße
Brockhauser Str.
Schulweg
Schulstraße
Osnabr. Str.
Heringstraße
Rottkamp
Losskamp
Im Alten Dorf
Schwalenbergstraße
Zeppelinstraße
Otto-Lilienthal-Straße
Robert-Bosch-Straße
Daimler-Benz-Str.
Marie-Curie Straße
Hollager Str.
Fiestel Str.
Ruller Str.
Wellendorfstraße
Hermannstraße
Goethestraße
Schillerstraße
Rückertstraße
Brückenstraße
Dresdener Str.
Uhlandstraße
Burgstraße
Johannisstraße
Talstraße
Kuckuckweg
Schmetterlingsweg
Am Pingelstrang
Eichenstraße
Eichenweg
Eschenweg
Ahornweg
Kiebitzweg
Starenweg
Zeisigweg
Schwalbenweg
Kiefernweg
Am Eversberg
Am Waldschlößchen
Wicholderweg
Am Brinkenhof
Am Pfarrbusch
Rosenweg
Fasanenweg
Hermann-Löns-Weg
Gartenstraße
Wiesenstraße
Moorstraße
Hof im Hagen
Am Hollager Berg
Am Ohlenhorst
Am Hollager Busch
Fürstenauer W. K10
Brockhauser Straße
Sandbachstraße
Sandbachstraße
Am Rollen Hügel
Im Dauver Feld
Im Ferke
Sachsegge
Scheuerweg
Brombeerweg
Moorweg
Herzebrocker Straße
Hollandstraße
Hollandweg
Hollandstraße
Bauerkamp
Pyer Kirchweg
Pyer Kirchstraße
Pyer Kirchweg
Zum Pyer Moor
Lindholzweg
Lechtinger Str.
Lechtinger Kirchweg
Nasse Heide
Nasse Heide
Nasse Heide


434000
435000
436000
437000
438000
5801000
5800000
5799000
5798000
N
Kuhkamp
Plusberg
Vor dem Bruche
Bruch.bach
Ruller Flut
Mühlenheide
Ostenort
Kloster Rulle
Rulle
Lechtingen
Haupthügel
Gruthügel
Hohn
Nettetal
Garthauser Reihe
Ruller Loh
Lechtinger Bach
Niederriolager Bach
Klär
Wittekindsquelle
Ruller Str. L109
Vehrter Landstraße L109
A1/E37
Auf d. Heide
Auf dem Hügel
Vor der Bruch
Zum Gruthügel K313
Wittekindstraße K313
Im Esch
Im Dorf
Auf d. Hohn
Garthauser Reihe
Ostenort
Weserheide
Stiegte
Zaune
Hanfelder Hügel
Anne Wittekind
Am Haupthügel
Falkenring
Quentstraße
Fliederstraße
Sandbreite
Erlengrund
Hohenweg
Lange Wand
Gartenstraße
Heckerstraße
Fasanenstraße
Ermländer Str.
Kolpingstraße
Konstantinstraße
Pfarrallee
Blumenmorgen
Prozessionsweg
Am Eichholz
Nonnengraben
Am Lechtinger Berg
Zum Wasserwerk
Hühnenbrink
Mühlenstraße
Mühlenbrink
Mühlenstraße
Paddenpoort
Bissis Riecke
Steinkamp
In d. Wiesen
Fliederweg
Bauweg
Eisweg
Tiefer W.
Am Anger
Schulweg
Brammenweg
Buchgarten
Ahornweg
Rhynernstraße
Weserstraße
Espenstraße
Ohmstr.
Pappelweg
Henkamp
Wellenkamp
Im Hohn
Auf d. Hohn
Auf d. Heide
Unlander Damm
Dammhof
Dörner Damm
Zum Burghügel
Zum Fang
Zum Bruch
Hügelkamp
Hügelstraße
Otto-von-Guericke-Straße
Charlotte-Saenger-Str.
H.-Aderhold-Str.
Rudolf-Hahn-Straße
C.-Ruska-Str.
Hannah-Arendt-Straße
Albert-Einstein-Straße
Max-Planck-Straße
Konrad-Zuse-Straße
Ruhmannweg
Ruhmannstraße
Ruhmannstraße
Ruhmannstraße

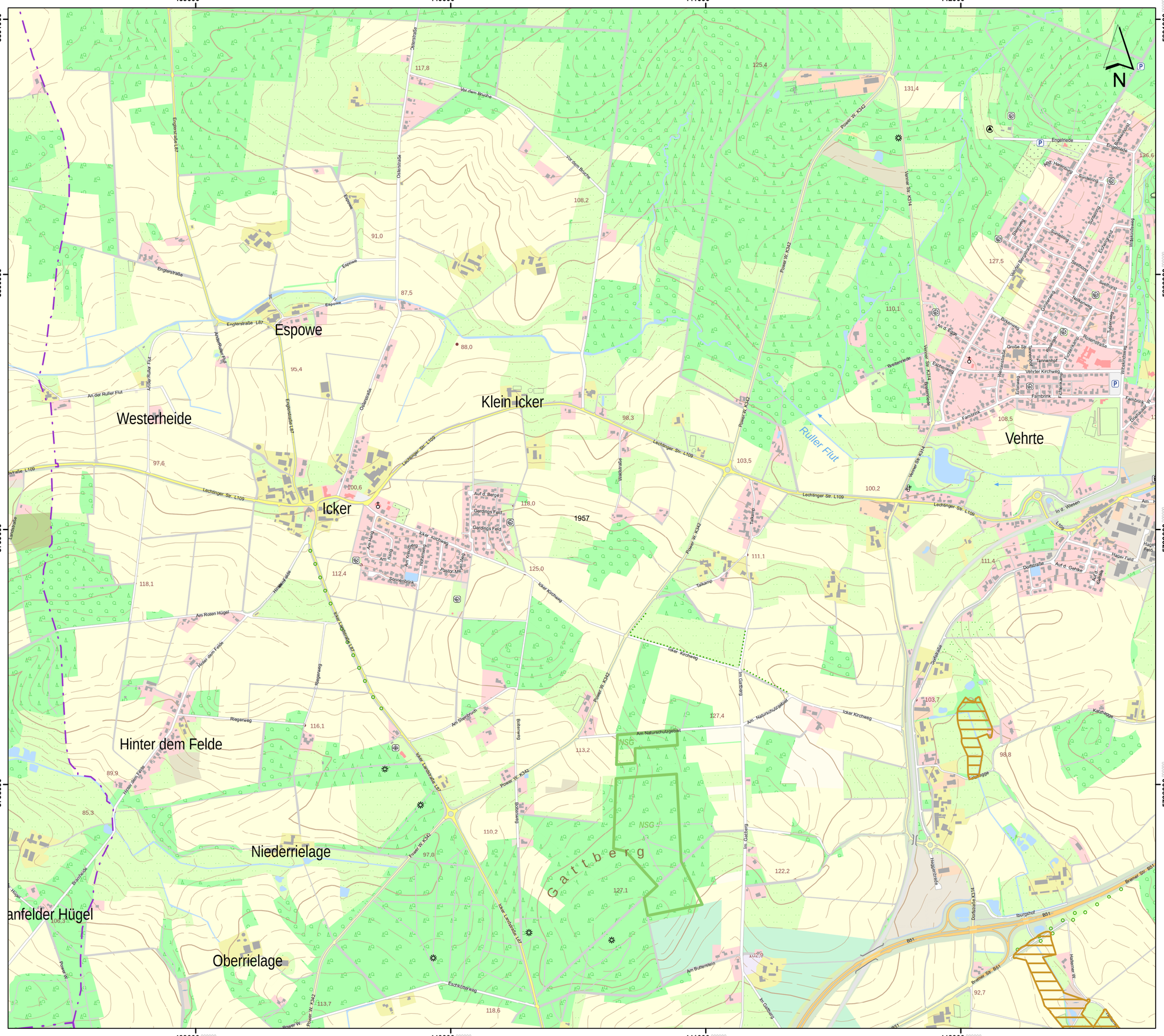

Lageübersicht

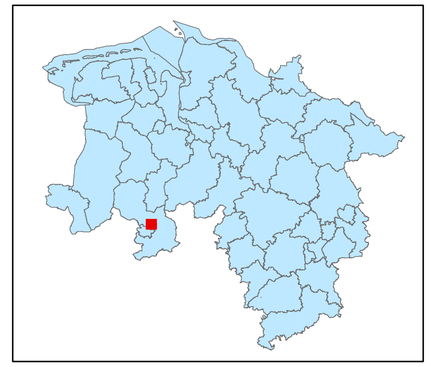

Legende

kohlenstoffreiche Böden

kohlenstoffreiche Böden (Moortreposole)

Landesgrenze

0 0,125 0,25 0,5 0,75 1

Kilometer

Hintergrundkarte:
Amtliche Präsentation 1 : 10 000

Vervielfältigung der Grundlagenkarte nur mit Genehmigung des Herausgebers.
Quellenvermerk:
Auszug aus den Geodaten des Landesamtes für Geoinformation und Landesvermessung Niedersachsen

© 2025 LGLN

© GeoBasis-DE / BKG (2025) CC BY 4.0

Vervielfältigung der Fachinformationen nur mit Genehmigung des ML.

Niedersächsische Verordnung zur Ausweisung von Feuchtgebieten und Mooren als Gebietskulisse nach § 11 Abs. 1 und 4 der GAP-Konditionalitäten-Verordnung

Anlage zu § 1 Abs.1

Detailkarte der kohlenstoffreichen Böden inklusive der Moor-Treposole gem. § 11 Abs. 2 GAPKondV

Blattnummer:	1957
Erstellungsdatum:	11.02.2025
Maßstab:	1:10.000

Realisiert durch

Niedersächsisches Ministerium für Ernährung, Landwirtschaft und Verbraucherschutz

SLA

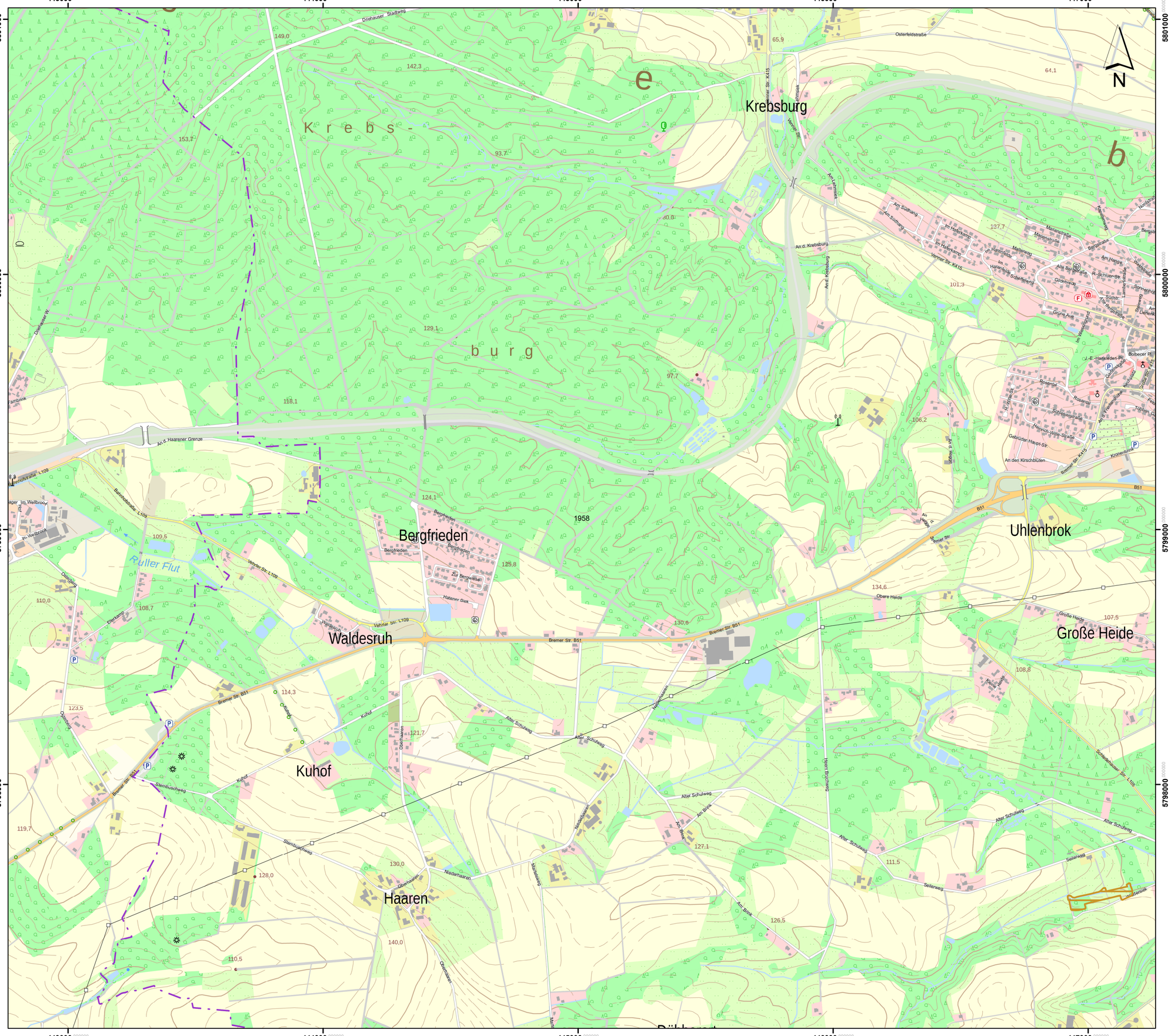
443000
444000
445000
446000
447000
5801000
5800000
5799000
5798000
Krebsburg
Bergfrieden
Waldesruh
Kuhof
Haaren
Uhlenbrok
Große Heide
Rutter Flut
An d. Haarener Grenze
Bremer Str. B51
Vehrter Str. L109
Werner Str. K15
An d. Krebsburg
Alter Schulweg
Am Bink
Seilerweg
Obere Heide
Osterfeldstraße
Diepholzer W.
Ohlenweg
Kuhof
Niederhaaren
Oberhaaren
Hatener Diek
Zur Bergpforte
Am Hange
Gebrüder-Haarl-Str.
An den Kirschblüten
Heinrich-Wilke-Straße
Rosental
Schlesierstraße
Ostpreußenstraße
Grüne Aue
Im Wiesengrund
Gildebrede
Alte Bahnhofstraße
Bergstraße
Marienstraße
Am Sudhang
Im Hafenkamp
Im Hammelbusch
Marienweg
Schafkamp
Zum Bullenstall
Am Lehmstock
Am Brink
Heerd Büschweg
Nelkenhausen
Mühlenweg
Sternbuschweg
Ohlenweg
Ellerkamp
Im Wellbrook
Bahnhofstraße L109
Zambrink
Am Lehmstock
Werner Str. K15
Bremer Str. B51
Alter Schulweg
Seilerweg
Am Brink
Niederhaaren
Oberhaaren
Mühlenweg
Nelkenhausen
Heerd Büschweg
Schlesierhausaer Str. L109
Kronenstraße
Am Bergfrieden
Zur Bergpforte
Hatener Diek
Ostpreußenstraße
Rosental
Schlesierstraße
Heinrich-Wilke-Straße
Gebrüder-Haarl-Str.
An den Kirschblüten
Am Hange
Gildebrede
Alte Bahnhofstraße
Bergstraße
Marienstraße
Marienweg
Am Sudhang
Im Hafenkamp
Im Hammelbusch
Schafkamp
Zum Bullenstall
Grüne Aue
Im Wiesengrund

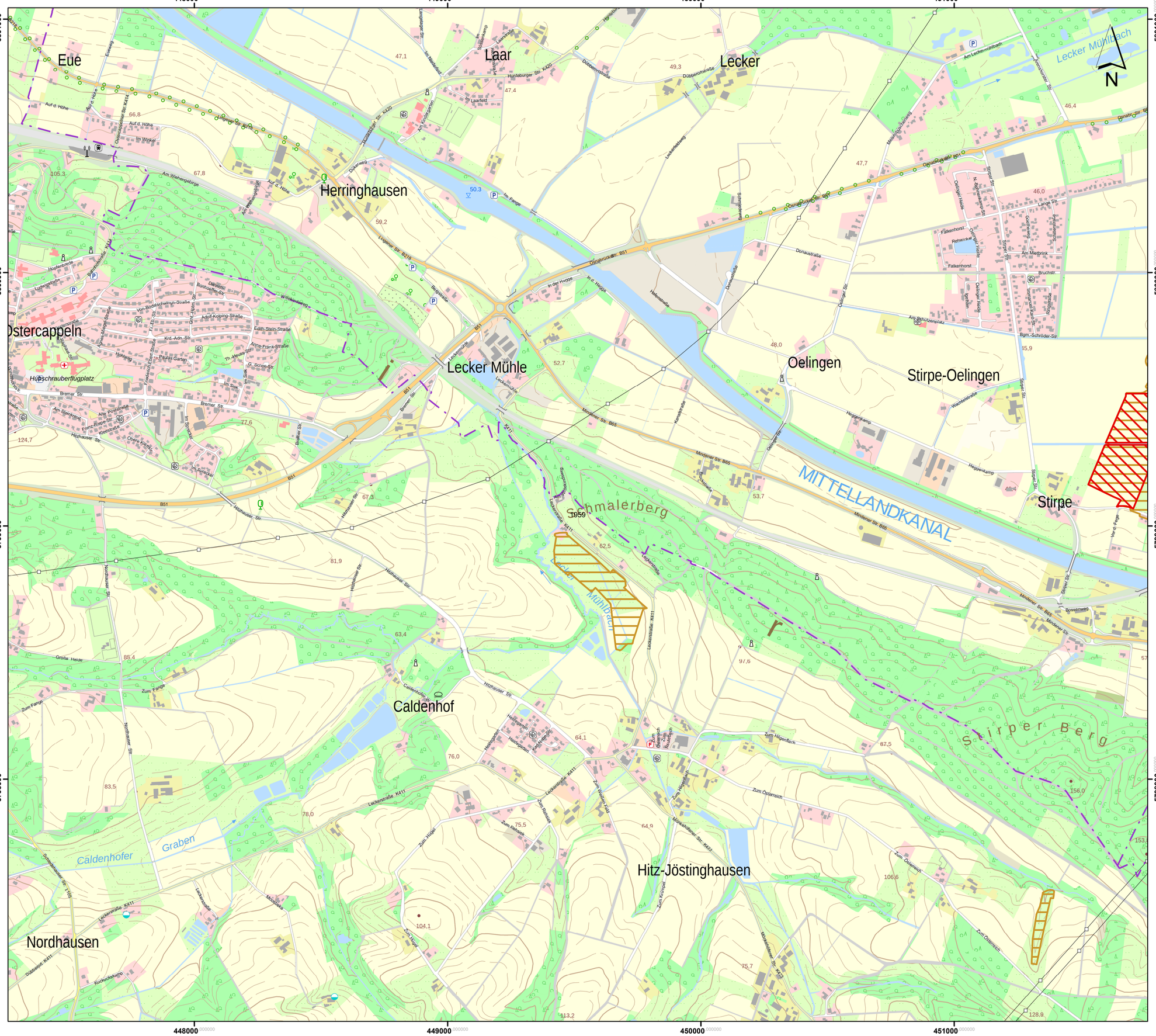

Lageübersicht

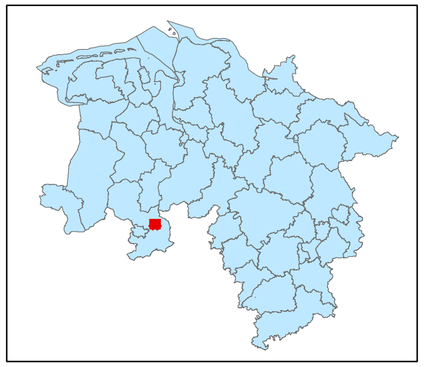

Legende

kohlenstoffreiche Böden

kohlenstoffreiche Böden (Moortreposole)

Landesgrenze

0 0,125 0,25 0,5 0,75 1

Kilometer

Hintergrundkarte:
Amtliche Präsentation 1 : 10 000

Vervielfältigung der Grundlagenkarte nur mit Genehmigung des Herausgebers.
Quellenvermerk:
Auszug aus den Geodaten des Landesamtes für Geoinformation und Landesvermessung Niedersachsen

© 2025 LGLN

© GeoBasis-DE / BKG (2025) CC BY 4.0

Vervielfältigung der Fachinformationen nur mit Genehmigung des ML.

Niedersächsische Verordnung zur Ausweisung von Feuchtgebieten und Mooren als Gebietskulisse nach § 11 Abs. 1 und 4 der GAP-Konditionalitäten-Verordnung

Anlage zu § 1 Abs.1

Detailkarte der kohlenstoffreichen Böden inklusive der Moor-Treposole gem. § 11 Abs. 2 GAPKondV

Blattnummer:	1959
Erstellungsdatum:	11.02.2025
Maßstab:	1:10.000

Realisiert durch

Niedersächsisches Ministerium für Ernährung, Landwirtschaft und Verbraucherschutz

SLA

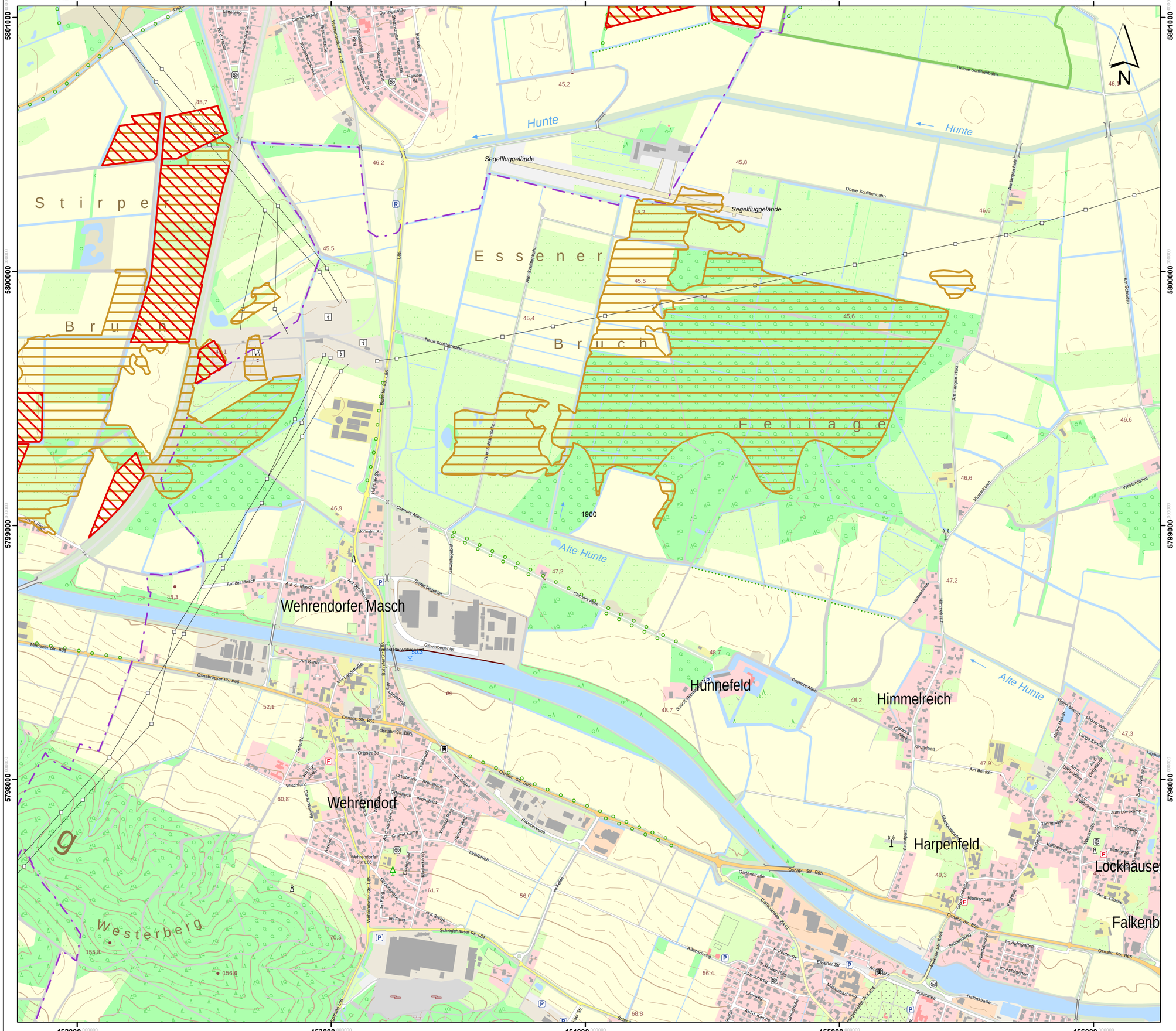

Lageübersicht

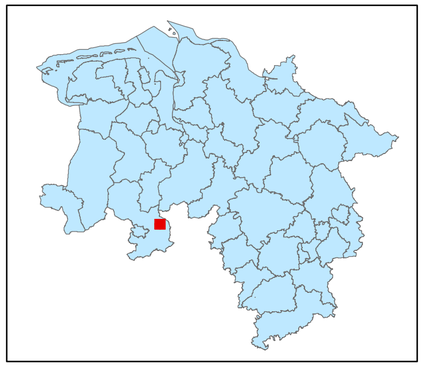

Legende

- kohlenstoffreiche Böden
- kohlenstoffreiche Böden (Moortreposole)
- Landesgrenze

0 0,125 0,25 0,5 0,75 1

Kilometer

Hintergrundkarte:
Amtliche Präsentation 1 : 10 000

Vervielfältigung der Grundlagenkarte nur mit Genehmigung des Herausgebers.
Quellenvermerk:
Auszug aus den Geodaten des Landesamtes für Geoinformation und Landesvermessung Niedersachsen

© 2025 LGLN

© GeoBasis-DE / BKG (2025) CC BY 4.0

Vervielfältigung der Fachinformationen nur mit Genehmigung des ML.

Niedersächsische Verordnung zur Ausweisung von Feuchtgebieten und Mooren als Gebietskulisse nach § 11 Abs. 1 und 4 der GAP-Konditionalitäten-Verordnung

Anlage zu § 1 Abs.1

Detailkarte der kohlenstoffreichen Böden inklusive der Moor-Treposole gem. § 11 Abs. 2 GAPKondV

Blattnummer:	1960
Erstellungsdatum:	11.02.2025
Maßstab:	1:10.000

Realisiert durch

Niedersächsisches Ministerium für Ernährung, Landwirtschaft und Verbraucherschutz

SLA

Lageübersicht

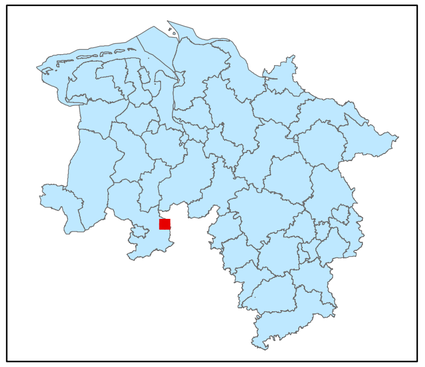

Legende

kohlenstoffreiche Böden

kohlenstoffreiche Böden (Moortreposole)

Landesgrenze

0 0,125 0,25 0,5 0,75 1

Kilometer

Hintergrundkarte:
Amtliche Präsentation 1 : 10 000

Vervielfältigung der Grundlagenkarte nur mit Genehmigung des Herausgebers.
Quellenvermerk:
Auszug aus den Geodaten des Landesamtes für Geoinformation und Landesvermessung Niedersachsen

© 2025 LGLN

© GeoBasis-DE / BKG (2025) CC BY 4.0

Vervielfältigung der Fachinformationen nur mit Genehmigung des ML.

Niedersächsische Verordnung zur Ausweisung von Feuchtgebieten und Mooren als Gebietskulisse nach § 11 Abs. 1 und 4 der GAP-Konditionalitäten-Verordnung

Anlage zu § 1 Abs.1

Detailkarte der kohlenstoffreichen Böden inklusive der Moor-Treposole gem. § 11 Abs. 2 GAPKondV

Blattnummer:	1961
Erstellungsdatum:	11.02.2025
Maßstab:	1:10.000

Realisiert durch

Niedersächsisches Ministerium für Ernährung, Landwirtschaft und Verbraucherschutz

SLA

461000 462000 463000 464000 465000

5801000 5800000 5799000 5798000

N

Heithöfen

Wimmer

Driburg

1962

Mittellandkanal

Lageübersicht

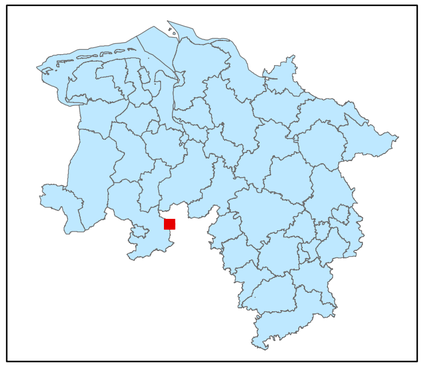

Legende

kohlenstoffreiche Böden

kohlenstoffreiche Böden (Moortreposole)

Landesgrenze

0 0,125 0,25 0,5 0,75 1

Kilometer

Hintergrundkarte:
Amtliche Präsentation 1 : 10 000

Vervielfältigung der Grundlagenkarte nur mit Genehmigung des Herausgebers.
Quellenvermerk:
Auszug aus den Geodaten des Landesamtes für Geoinformation und Landesvermessung Niedersachsen

© 2025 LGLN

© GeoBasis-DE / BKG (2025) CC BY 4.0

Vervielfältigung der Fachinformationen nur mit Genehmigung des ML.

Niedersächsische Verordnung zur Ausweisung von Feuchtgebieten und Mooren als Gebietskulisse nach § 11 Abs. 1 und 4 der GAP-Konditionalitäten-Verordnung

Anlage zu § 1 Abs.1

Detailkarte der kohlenstoffreichen Böden inklusive der Moor-Treposole gem. § 11 Abs. 2 GAPKondV

Blattnummer:	1962
Erstellungsdatum:	11.02.2025
Maßstab:	1:10.000

Realisiert durch

Niedersächsisches Ministerium für Ernährung, Landwirtschaft und Verbraucherschutz

SLA



Lageübersicht

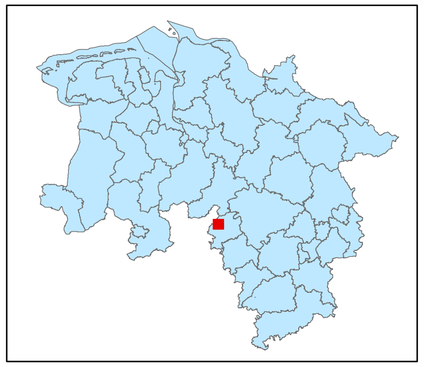

Legende

- kohlenstoffreiche Böden
- kohlenstoffreiche Böden (Moortreposole)
- Landesgrenze

0 0,125 0,25 0,5 0,75 1

Kilometer

Hintergrundkarte:
Amtliche Präsentation 1 : 10 000

Vervielfältigung der Grundlagenkarte nur mit Genehmigung des Herausgebers.
Quellenvermerk:
Auszug aus den Geodaten des Landesamtes für Geoinformation und Landesvermessung Niedersachsen

© 2025 LGLN

© GeoBasis-DE / BKG (2025) CC BY 4.0

Vervielfältigung der Fachinformationen nur mit Genehmigung des ML.

Niedersächsische Verordnung zur Ausweisung von Feuchtgebieten und Mooren als Gebietskulisse nach § 11 Abs. 1 und 4 der GAP-Konditionalitäten-Verordnung

Anlage zu § 1 Abs.1

Detailkarte der kohlenstoffreichen Böden inklusive der Moor-Treposole gem. § 11 Abs. 2 GAPKondV

Blattnummer:	1963
Erstellungsdatum:	11.02.2025
Maßstab:	1:10.000

Realisiert durch

Niedersächsisches Ministerium für Ernährung, Landwirtschaft und Verbraucherschutz

SLA

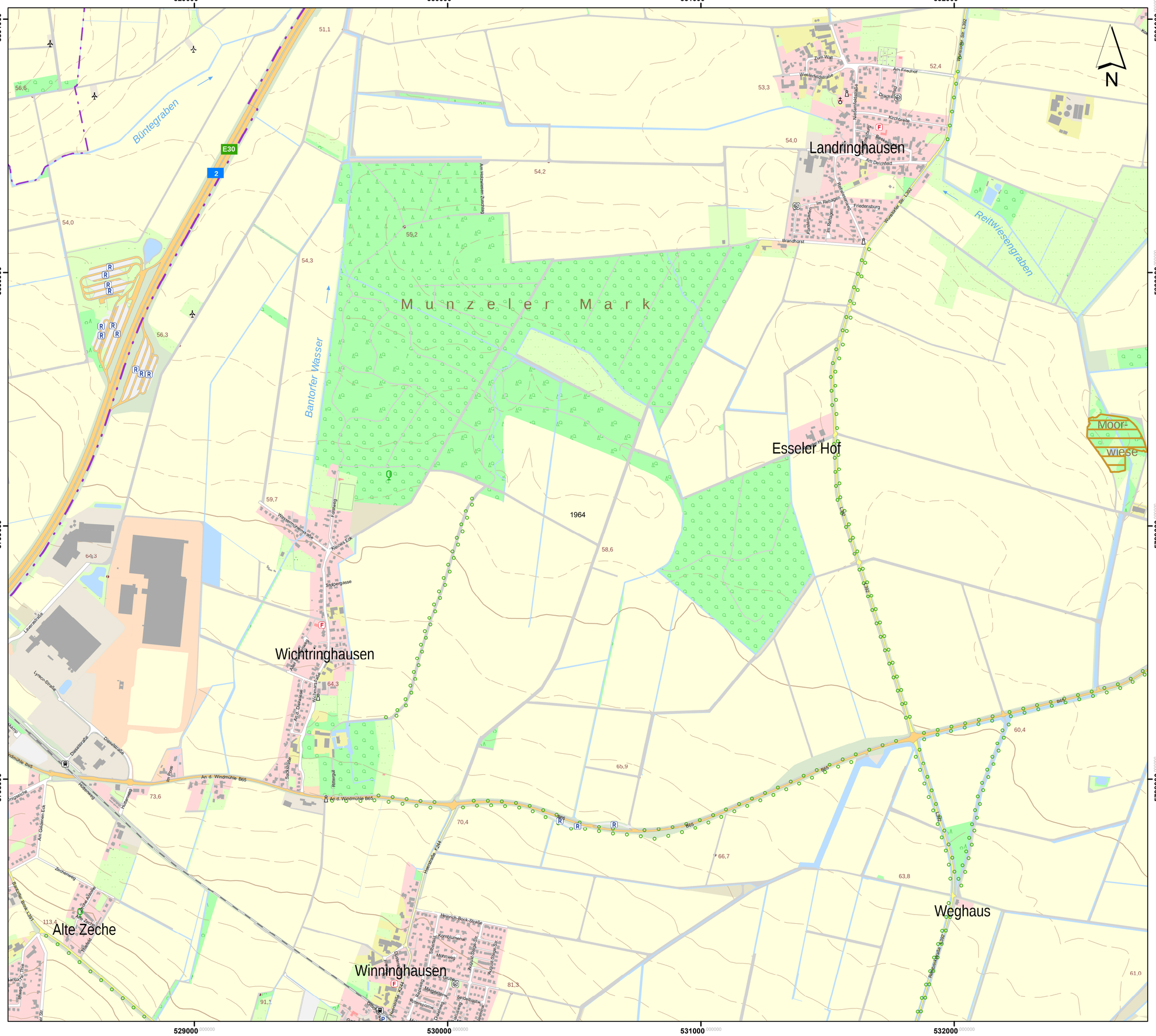

Lageübersicht

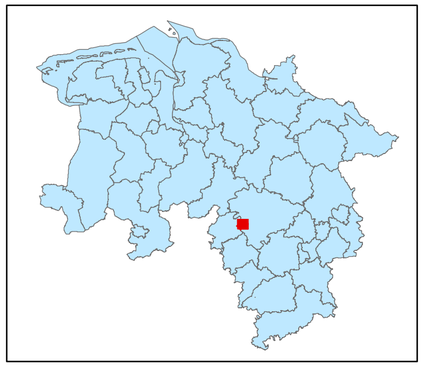

Legende

- kohlenstoffreiche Böden
- kohlenstoffreiche Böden (Moortreposole)
- Landesgrenze

0 0,125 0,25 0,5 0,75 1
Kilometer

Hintergrundkarte:
Amtliche Präsentation 1 : 10 000

Vervielfältigung der Grundlagenkarte nur mit Genehmigung des Herausgebers.
Quellenvermerk:
Auszug aus den Geodaten des Landesamtes für Geoinformation und Landesvermessung Niedersachsen

© 2025 LGLN

© GeoBasis-DE / BKG (2025) CC BY 4.0

Vervielfältigung der Fachinformationen nur mit Genehmigung des ML.

Niedersächsische Verordnung zur Ausweisung von Feuchtgebieten und Mooren als Gebietskulisse nach § 11 Abs. 1 und 4 der GAP-Konditionalitäten-Verordnung

Anlage zu § 1 Abs.1

Detailkarte der kohlenstoffreichen Böden inklusive der Moor-Treposole gem. § 11 Abs. 2 GAPKondV

Blattnummer:	1964
Erstellungsdatum:	11.02.2025
Maßstab:	1:10.000

Realisiert durch

Niedersächsisches Ministerium für Ernährung, Landwirtschaft und Verbraucherschutz

SLA

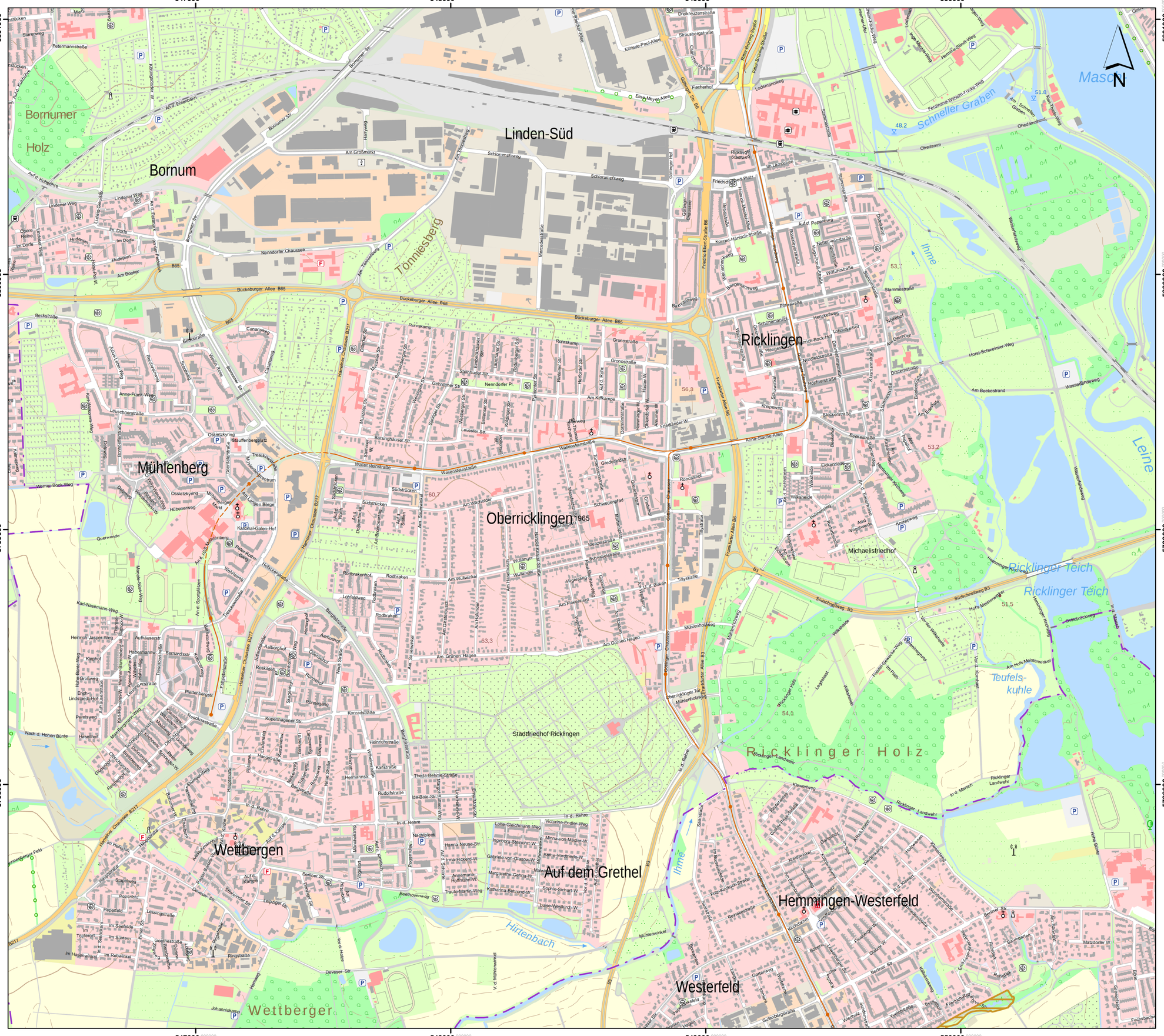
547000
548000
549000
550000
5801000
5800000
5799000
Bornumer Holz
Bornum
Linden-Süd
Tönniesberg
Ricklingen
Mühlenberg
Oberricklingen 1965
Stadtfriedhof Ricklingen
Wettbergen
Auf dem Grethel
Hemmingen-Westerfeld
Westerfeld
Wettberger
Ricklinger Holz
Ricklinger Teich
Ricklinger Teich
Teufels-kuhle
Schneller Graben
Ihme
Leine
Hirtenbach
Masch
Michaelisfriedhof
Bückeburger Allee B65
Wallensteinstraße
Südstücken
Hannover Chaussee B217
Nenndorfer Chaussee
Am Großmarkt
Schlumpfweg
Rohrskamp
Gronostraße
Am Kiekenbrink
Am Grünen Hagen
Am Wachholder
Rodbraken
Lodemannweg
Ohestamm
Stammestraße
Im Lämpchen
Ricklinger Stadtweg
Friedrich-Ebert-Platz
Fredric-Ebert-Straße B6
Göttinger Chaussee
Göttinger Str. B6
Fischerhof
Elise-Meyer-Allee
Dreikreuzenstraße
Strousbergstraße
Clarenbergstraße
Rote Reihe
Rote Reihe-Straße
Ferdinand-Wilhelm-Fricke-Weg
Hermine-Stiedtz-Weg
Ivan-Morris-Weg
Am Schnellen Graben
Karl-Tesdorf-Weg
Wasserfeldweg
Horst-Schwelmer-Weg
Am Beekestrand
Am Eselkamp
Steckerstraße
Beekestraße
Düstenstraße
Stammestraße
Henckelweg
Plathnerstraße
Rudolf-Wissell-Straße
Konrad-Hänisch-Straße
Hugo-Preuß-Straße
Nettelmannstraße
Rosenstraße
Auf d. Papenberg
Wallhutmulde
Bangewarmweg
Hannichstraße
Friedrich-Ebert-Straße
Mercedesstraße
Am Tönniesberg
Am Booker
Im Dorfe
Lindener Weg
Ludwig-Davit-W.
Hildesheimer Straße
Hudeplan
Am d. Fasanerie
Bornumer Str.
Am d. Eisenbahn
Petermannstraße
Starenweg
Königsbrooker W.
Auf d. Kuhweide
Beckstraße
Canarisweg
Anne-Frank-Straße
Leuschnerstraße
Werner-Bock-Weg
Ossietzkyring
Staufenbergplatz
Treschkowstraße
Oberstaufenbergstraße
Querwende
Hölzenerweg
Kardinal-Galen-Hof
An d. Sportplätzen
Wehrlingweg
Karl-Nasemann-Weg
Heinrich-Jasper-Weg
Kiechot
Hohe-Bunte-Weg
Großweg
Erich-Lindstaedt-Hof
Perelsweg
Haselhof
Plettenbergstr.
Fallerslebenstraße
Aufhausenstr.
Habermannstr.
Bernardsstr.
Trieschowstraße
Kopenhagener Str.
Nach d. Hohen Bünte
Konradstraße
Ronnegang
Skagerrakstraße
Heinrichstraße
Karlstraße
Rudolfstraße
Thede-Behrens-Straße
Ida-Boie-Straße
Hermannstr.
Hangstraße
Pichelsteinweg
Bergstraße
Rosenweg
Neue Straße
Lerchenstraße
Ulmenweg
Buchenweg
Eichenweg
Ahornweg
Tannenweg
Birkenweg
Kastanienweg
Lindenweg
Fichtenweg
Hainbuchenweg
Buchenhofstraße
Ahornstraße
Eichenstraße
Tannenstraße
Birkenstraße
Kastanienstraße
Lindenstraße
Fichtenstraße
Hainbuchenstraße
Hermann-Löns-Straße
Ernst-Reuter-Straße
Hannah-Arendt-Straße
Willy-Brandt-Straße
Konrad-Adenauer-Straße
Helmut-Schmidt-Straße
Gerhard-Schröder-Straße
Angela-Merkel-Straße
Olaf-Scholz-Straße
Friedrich-Merz-Straße
Robert-Habeck-Straße
Annalena-Baerbock-Straße
Boris-Pistorius-Straße
Boris-Rhein-Straße
Markus-Söder-Straße
Manuela-Schwesig-Straße
Malu-Dreyer-Straße
Stephan-Weil-Straße
Reiner-Haseloff-Straße
Winfried-Kretschmann-Straße
Michael-Kretschmer-Straße
Bodo-Ramelow-Straße
Dietmar-Woidke-Straße
Franziska-Giffey-Straße
Peter-Tschentscher

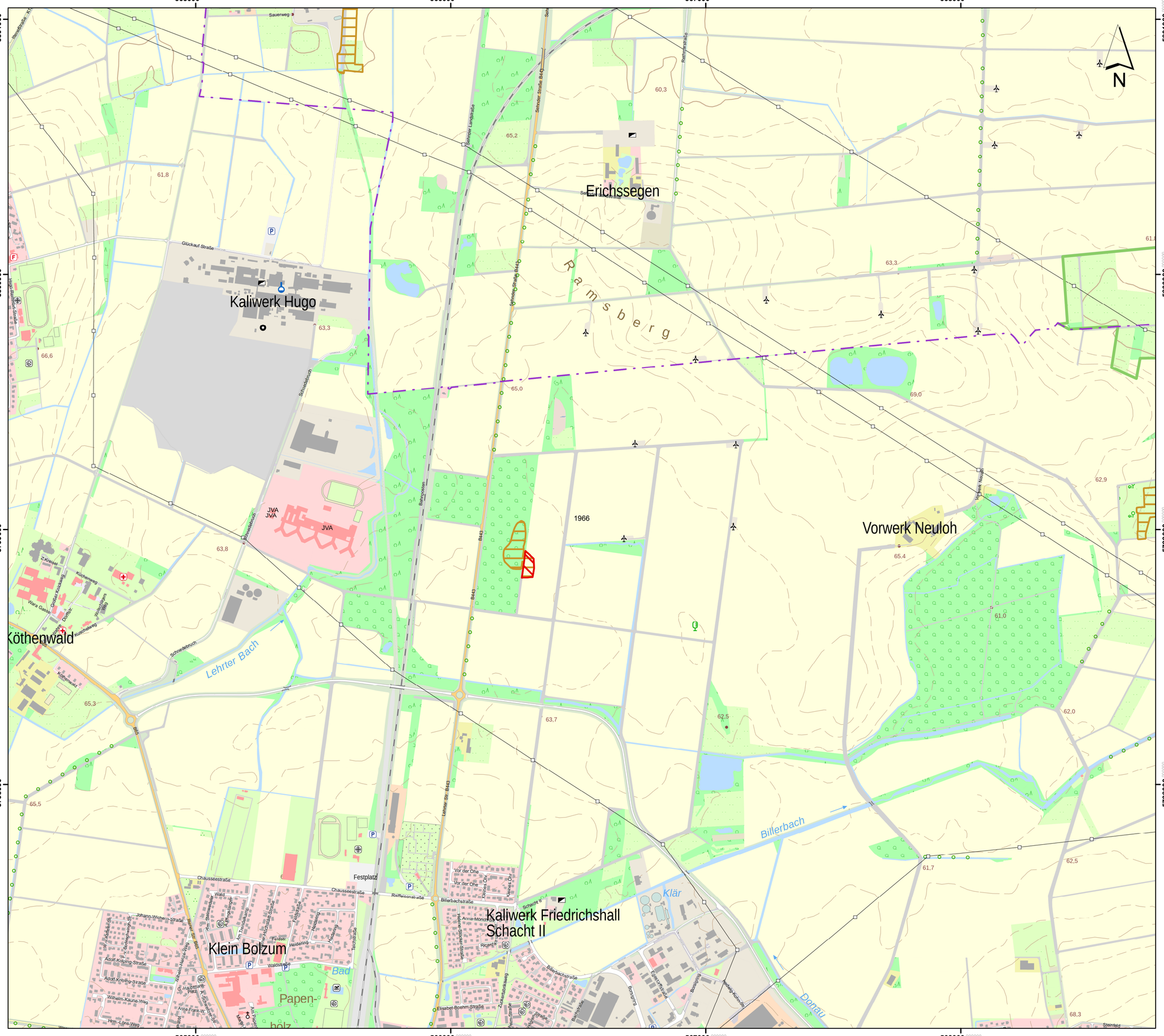

Lageübersicht

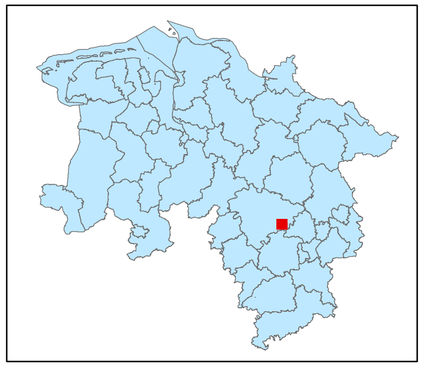

Legende

kohlenstoffreiche Böden

kohlenstoffreiche Böden (Moortreposole)

Landesgrenze

0 0,125 0,25 0,5 0,75 1

Kilometer

Hintergrundkarte:
Amtliche Präsentation 1 : 10 000

Vervielfältigung der Grundlagenkarte nur mit Genehmigung des Herausgebers.
Quellenvermerk:
Auszug aus den Geodaten des Landesamtes für Geoinformation und Landesvermessung Niedersachsen

© 2025 LGLN

© GeoBasis-DE / BKG (2025) CC BY 4.0

Vervielfältigung der Fachinformationen nur mit Genehmigung des ML.

Niedersächsische Verordnung zur Ausweisung von Feuchtgebieten und Mooren als Gebietskulisse nach § 11 Abs. 1 und 4 der GAP-Konditionalitäten-Verordnung

Anlage zu § 1 Abs.1

Detailkarte der kohlenstoffreichen Böden inklusive der Moor-Treposole gem. § 11 Abs. 2 GAPKondV

Blattnummer:	1966
Erstellungsdatum:	11.02.2025
Maßstab:	1:10.000

Realisiert durch

Niedersächsisches Ministerium für Ernährung, Landwirtschaft und Verbraucherschutz

SLA

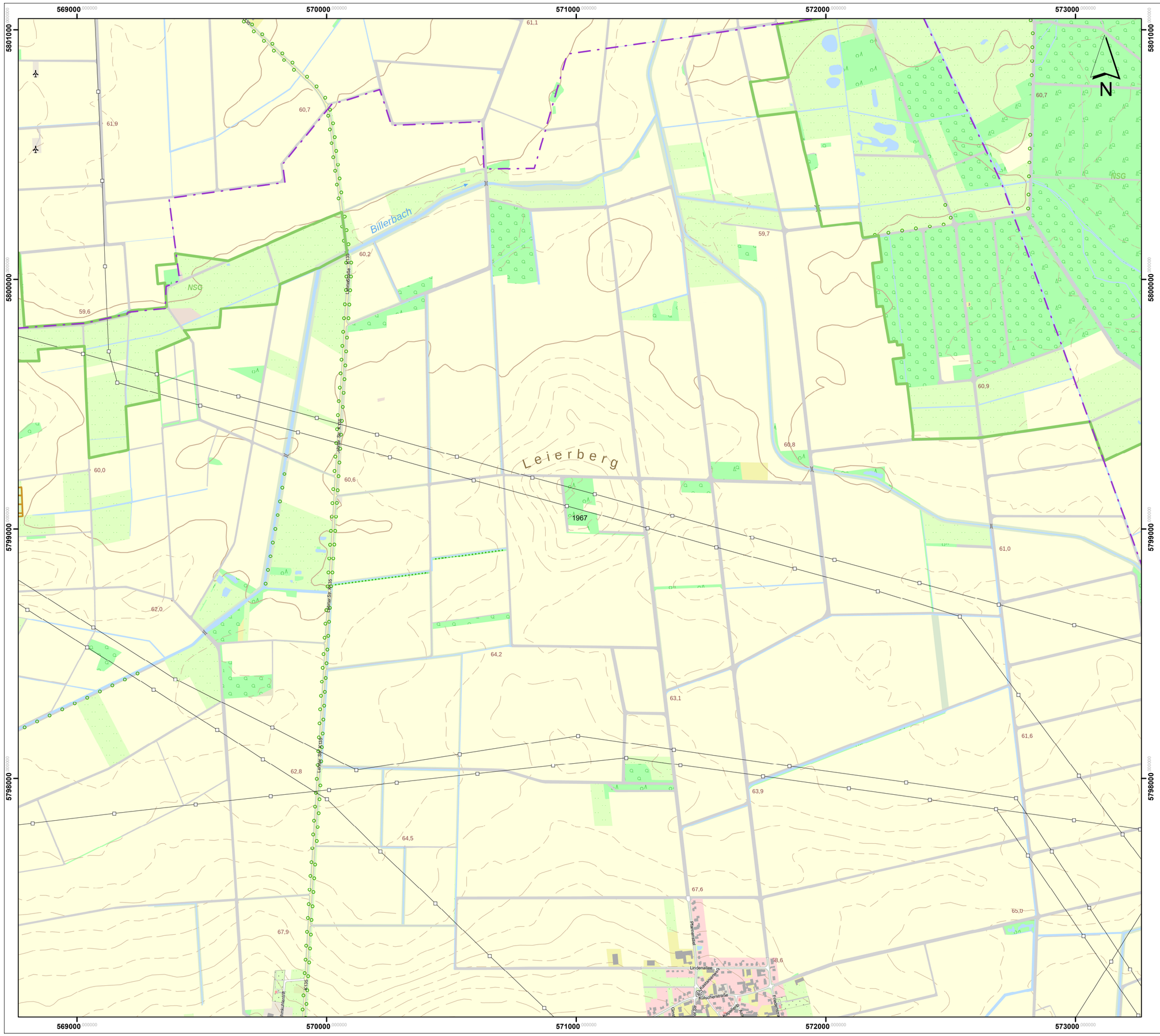

Lageübersicht

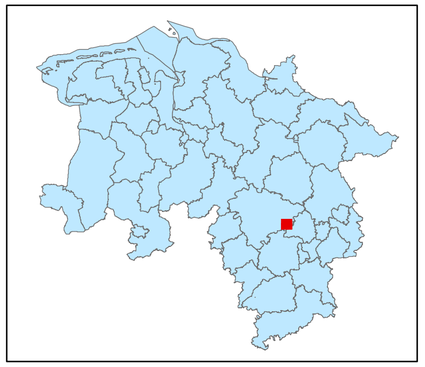

Legende

kohlenstoffreiche Böden

kohlenstoffreiche Böden (Moortreposole)

Landesgrenze

0 0,125 0,25 0,5 0,75 1

Kilometer

Hintergrundkarte:
Amtliche Präsentation 1 : 10 000

Vervielfältigung der Grundlagenkarte nur mit Genehmigung des Herausgebers.
Quellenvermerk:
Auszug aus den Geodaten des Landesamtes für Geoinformation und Landesvermessung Niedersachsen

© 2025 LGLN

© GeoBasis-DE / BKG (2025) CC BY 4.0

Vervielfältigung der Fachinformationen nur mit Genehmigung des ML.

Niedersächsische Verordnung zur Ausweisung von Feuchtgebieten und Mooren als Gebietskulisse nach § 11 Abs. 1 und 4 der GAP-Konditionalitäten-Verordnung

Anlage zu § 1 Abs.1

Detailkarte der kohlenstoffreichen Böden inklusive der Moor-Treposole gem. § 11 Abs. 2 GAPKondV

Blattnummer:	1967
Erstellungsdatum:	11.02.2025
Maßstab:	1:10.000

Realisiert durch

Niedersächsisches Ministerium für Ernährung, Landwirtschaft und Verbraucherschutz

SLA

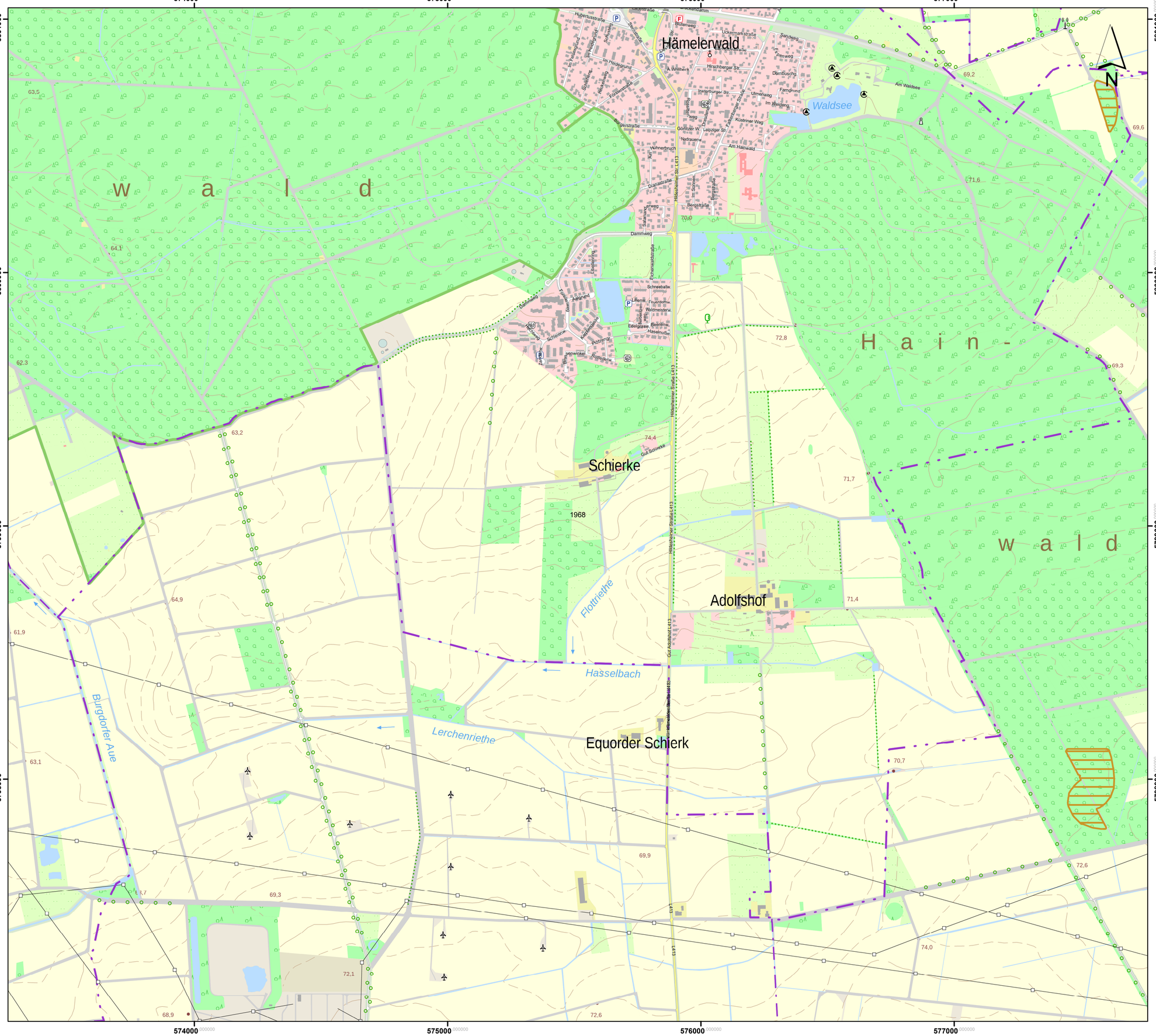

Lageübersicht

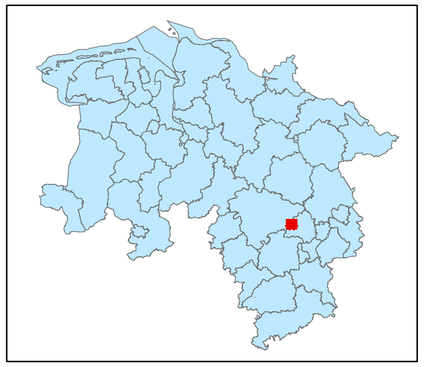

Legende

kohlenstoffreiche Böden

kohlenstoffreiche Böden (Moortreposole)

Landesgrenze

0 0,125 0,25 0,5 0,75 1

Kilometer

Hintergrundkarte:
Amtliche Präsentation 1 : 10 000

Vervielfältigung der Grundlagenkarte nur mit Genehmigung des Herausgebers.
Quellenvermerk:
Auszug aus den Geodaten des Landesamtes für Geoinformation und Landesvermessung Niedersachsen

© 2025 LGLN

© GeoBasis-DE / BKG (2025) CC BY 4.0

Vervielfältigung der Fachinformationen nur mit Genehmigung des ML.

Niedersächsische Verordnung zur Ausweisung von Feuchtgebieten und Mooren als Gebietskulisse nach § 11 Abs. 1 und 4 der GAP-Konditionalitäten-Verordnung

Anlage zu § 1 Abs.1

Detailkarte der kohlenstoffreichen Böden inklusive der Moor-Treposole gem. § 11 Abs. 2 GAPKondV

Blattnummer:	1968
Erstellungsdatum:	11.02.2025
Maßstab:	1:10.000

Realisiert durch

Niedersächsisches Ministerium für Ernährung, Landwirtschaft und Verbraucherschutz

SLA

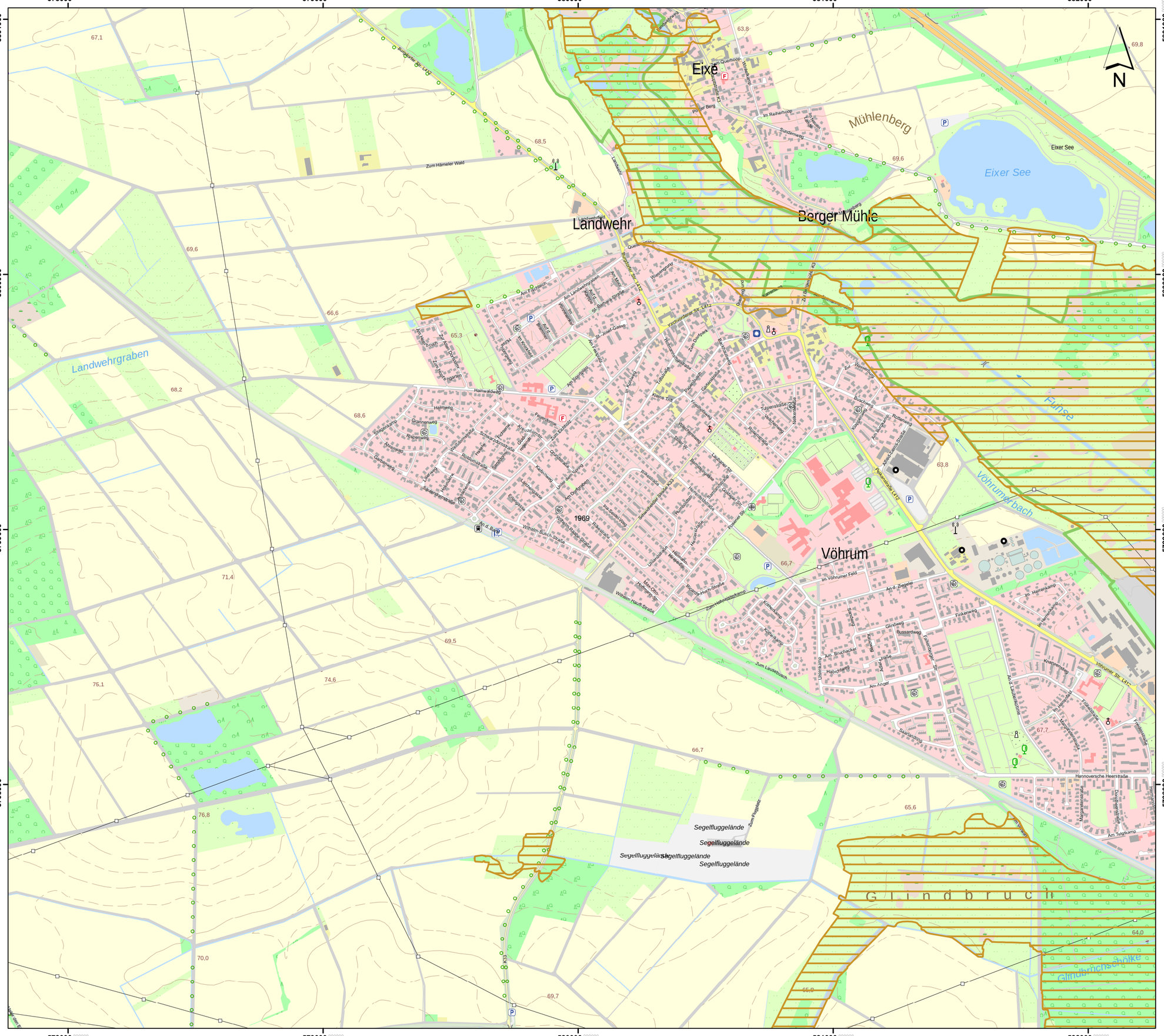

Lageübersicht

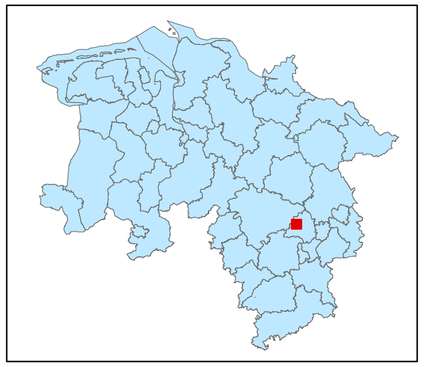

Legende

- kohlenstoffreiche Böden
- kohlenstoffreiche Böden (Moortreposole)
- Landesgrenze

0 0,125 0,25 0,5 0,75 1

Kilometer

Hintergrundkarte:
Amtliche Präsentation 1 : 10 000

Vervielfältigung der Grundlagenkarte nur mit Genehmigung des Herausgebers.
Quellenvermerk:
Auszug aus den Geodaten des Landesamtes für Geoinformation und Landesvermessung Niedersachsen

© 2025 LGLN

© GeoBasis-DE / BKG (2025) CC BY 4.0

Vervielfältigung der Fachinformationen nur mit Genehmigung des ML.

Niedersächsische Verordnung zur Ausweisung von Feuchtgebieten und Mooren als Gebietskulisse nach § 11 Abs. 1 und 4 der GAP-Konditionalitäten-Verordnung

Anlage zu § 1 Abs.1

Detailkarte der kohlenstoffreichen Böden inklusive der Moor-Treposole gem. § 11 Abs. 2 GAPKondV

Blattnummer:	1969
Erstellungsdatum:	11.02.2025
Maßstab:	1:10.000

Realisiert durch

Niedersächsisches Ministerium für Ernährung, Landwirtschaft und Verbraucherschutz

SLA

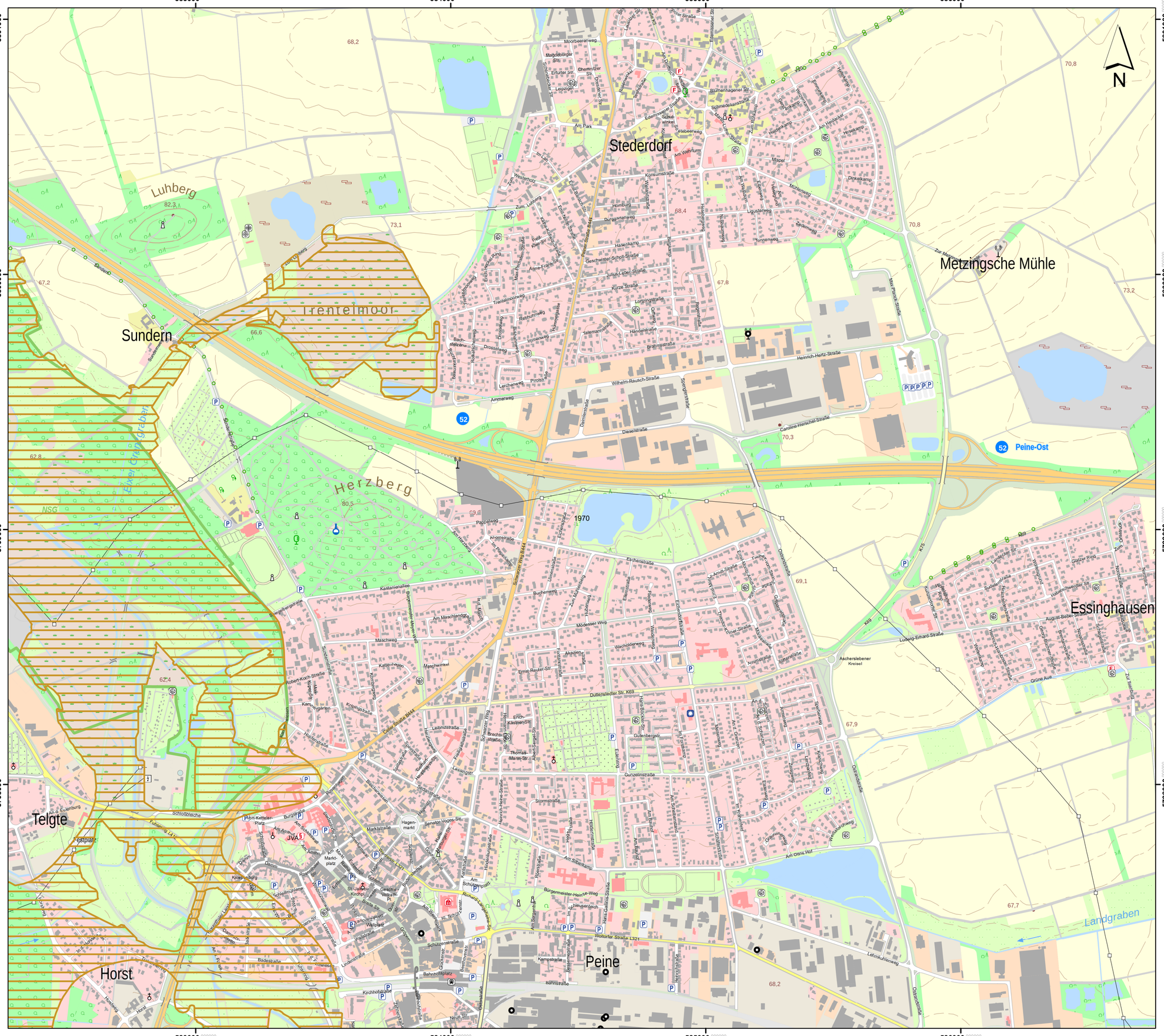

Lageübersicht

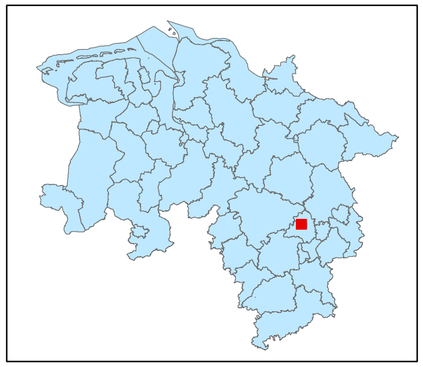

Legende

kohlenstoffreiche Böden

kohlenstoffreiche Böden (Moortreposole)

Landesgrenze

0 0,125 0,25 0,5 0,75 1

Kilometer

Hintergrundkarte:
Amtliche Präsentation 1 : 10 000

Vervielfältigung der Grundlagenkarte nur mit Genehmigung des Herausgebers.
Quellenvermerk:
Auszug aus den Geodaten des Landesamtes für Geoinformation und Landesvermessung Niedersachsen

© 2025 LGLN

© GeoBasis-DE / BKG (2025) CC BY 4.0

Vervielfältigung der Fachinformationen nur mit Genehmigung des ML.

Niedersächsische Verordnung zur Ausweisung von Feuchtgebieten und Mooren als Gebietskulisse nach § 11 Abs. 1 und 4 der GAP-Konditionalitäten-Verordnung

Anlage zu § 1 Abs.1

Detailkarte der kohlenstoffreichen Böden inklusive der Moor-Treposole gem. § 11 Abs. 2 GAPKondV

Blattnummer:	1970
Erstellungsdatum:	11.02.2025
Maßstab:	1:10.000

Realisiert durch

Niedersächsisches Ministerium für Ernährung, Landwirtschaft und Verbraucherschutz

SLA

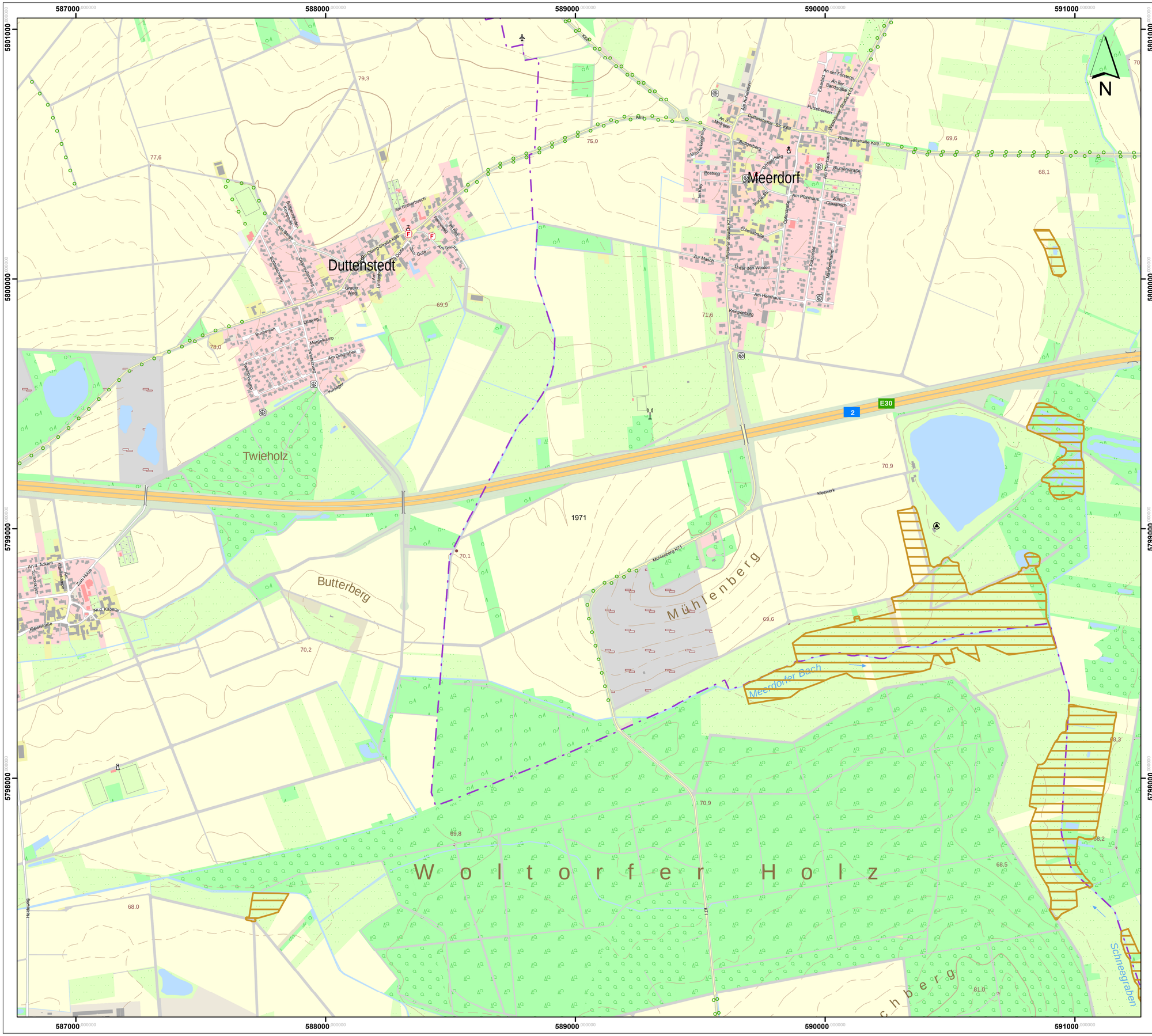

Lageübersicht

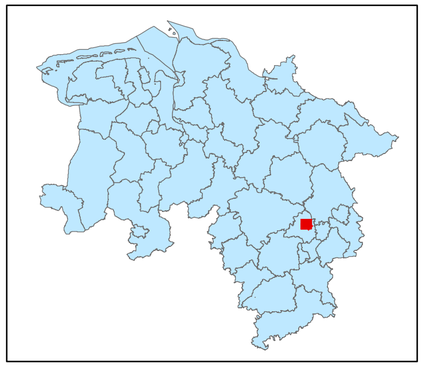

Legende

kohlenstoffreiche Böden

kohlenstoffreiche Böden (Moortreposole)

Landesgrenze

0 0,125 0,25 0,5 0,75 1

Kilometer

Hintergrundkarte:
Amtliche Präsentation 1 : 10 000

Vervielfältigung der Grundlagenkarte nur mit Genehmigung des Herausgebers.
Quellenvermerk:
Auszug aus den Geodaten des Landesamtes für Geoinformation und Landesvermessung Niedersachsen

© 2025 LGLN

© GeoBasis-DE / BKG (2025) CC BY 4.0

Vervielfältigung der Fachinformationen nur mit Genehmigung des ML.

Niedersächsische Verordnung zur Ausweisung von Feuchtgebieten und Mooren als Gebietskulisse nach § 11 Abs. 1 und 4 der GAP-Konditionalitäten-Verordnung

Anlage zu § 1 Abs.1

Detailkarte der kohlenstoffreichen Böden inklusive der Moor-Treposole gem. § 11 Abs. 2 GAPKondV

Blattnummer:	1971
Erstellungsdatum:	11.02.2025
Maßstab:	1:10.000

Realisiert durch

Niedersächsisches Ministerium für Ernährung, Landwirtschaft und Verbraucherschutz

SLA

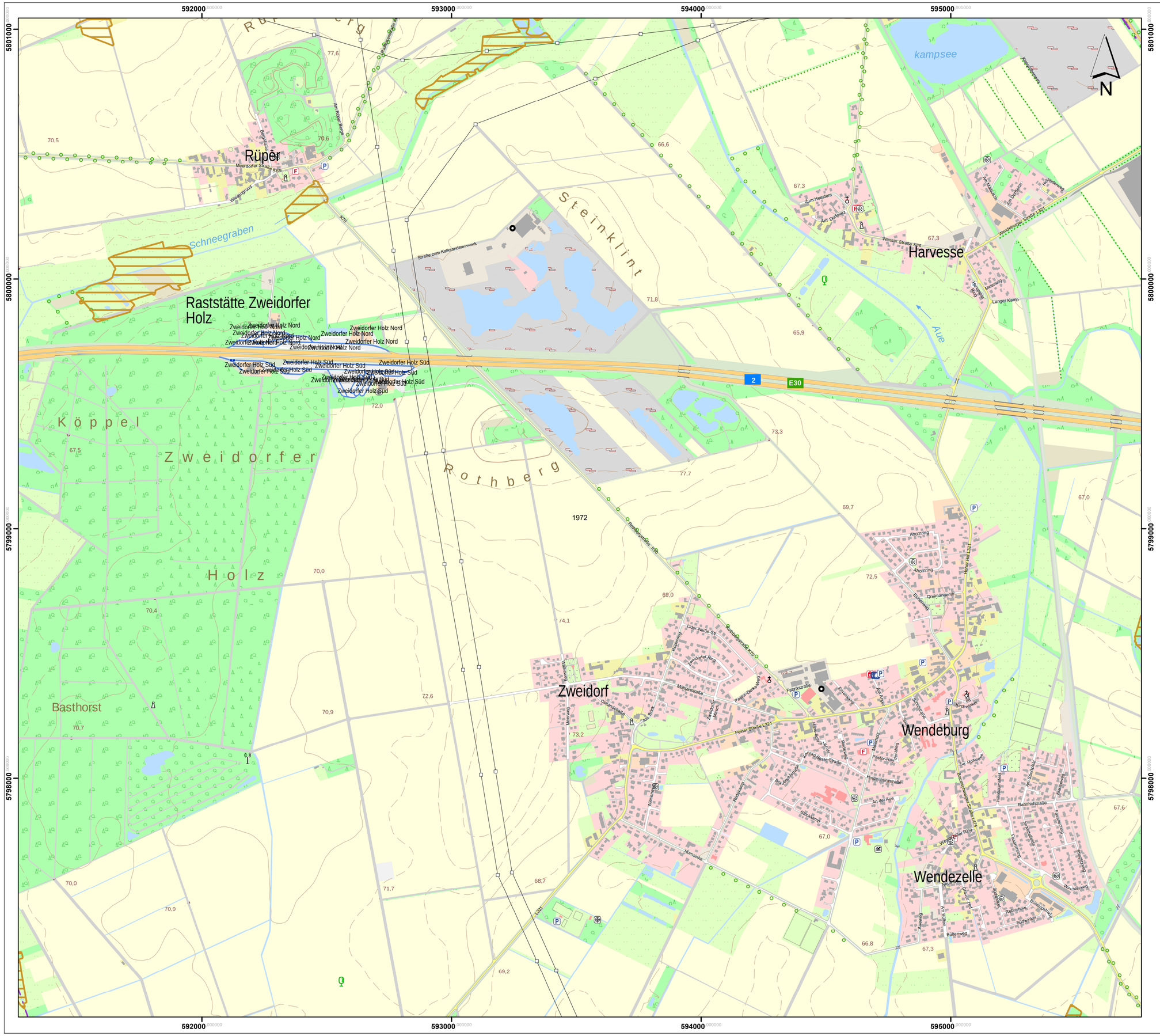

Lageübersicht

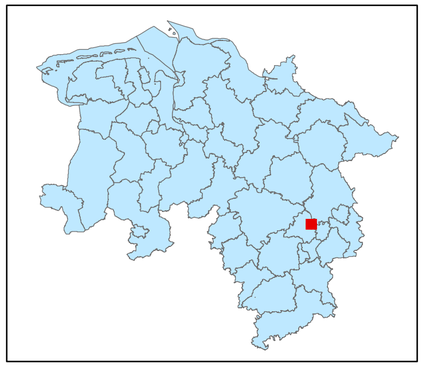

Legende

kohlenstoffreiche Böden

kohlenstoffreiche Böden (Moortreposole)

Landesgrenze

0 0,125 0,25 0,5 0,75 1

Kilometer

Hintergrundkarte:
Amtliche Präsentation 1 : 10 000

Vervielfältigung der Grundlagenkarte nur mit Genehmigung des Herausgebers.
Quellenvermerk:
Auszug aus den Geodaten des Landesamtes für Geoinformation und Landesvermessung Niedersachsen

© 2025 LGLN

© GeoBasis-DE / BKG (2025) CC BY 4.0

Vervielfältigung der Fachinformationen nur mit Genehmigung des ML.

Niedersächsische Verordnung zur Ausweisung von Feuchtgebieten und Mooren als Gebietskulisse nach § 11 Abs. 1 und 4 der GAP-Konditionalitäten-Verordnung

Anlage zu § 1 Abs.1

Detailkarte der kohlenstoffreichen Böden inklusive der Moor-Treposole gem. § 11 Abs. 2 GAPKondV

Blattnummer:	1972
Erstellungsdatum:	11.02.2025
Maßstab:	1:10.000

Realisiert durch

Niedersächsisches Ministerium für Ernährung, Landwirtschaft und Verbraucherschutz

SLA

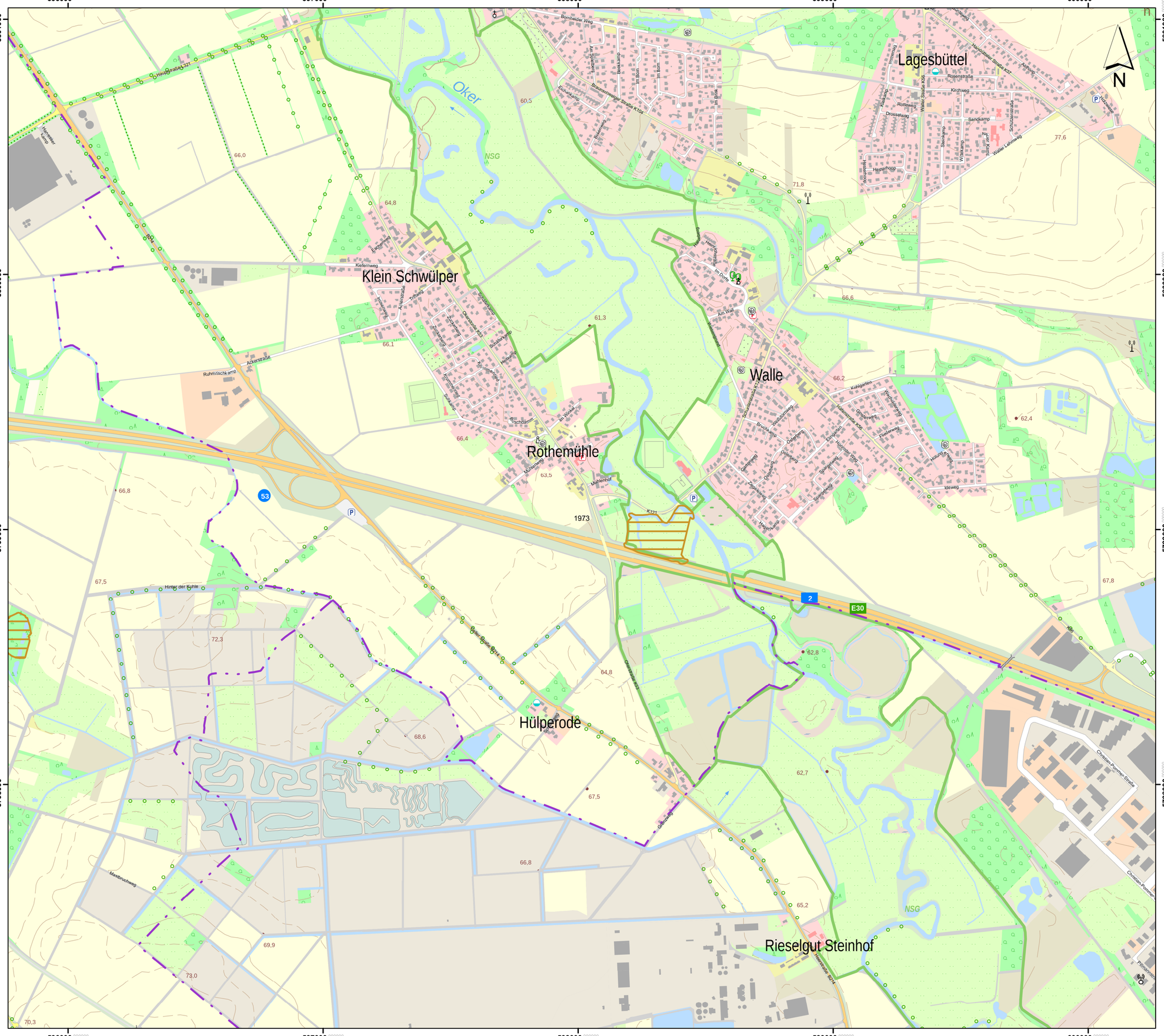

Lageübersicht

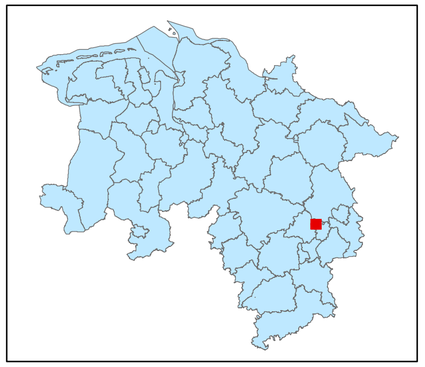

Legende

kohlenstoffreiche Böden

kohlenstoffreiche Böden (Moortreposole)

Landesgrenze

0 0,125 0,25 0,5 0,75 1

Kilometer

Hintergrundkarte:
Amtliche Präsentation 1 : 10 000

Vervielfältigung der Grundlagenkarte nur mit Genehmigung des Herausgebers.
Quellenvermerk:
Auszug aus den Geodaten des Landesamtes für Geoinformation und Landesvermessung Niedersachsen

© 2025 LGLN

© GeoBasis-DE / BKG (2025) CC BY 4.0

Vervielfältigung der Fachinformationen nur mit Genehmigung des ML.

Niedersächsische Verordnung zur Ausweisung von Feuchtgebieten und Mooren als Gebietskulisse nach § 11 Abs. 1 und 4 der GAP-Konditionalitäten-Verordnung

Anlage zu § 1 Abs.1

Detailkarte der kohlenstoffreichen Böden inklusive der Moor-Treposole gem. § 11 Abs. 2 GAPKondV

Blattnummer:	1973
Erstellungsdatum:	11.02.2025
Maßstab:	1:10.000

Realisiert durch

Niedersächsisches Ministerium für Ernährung, Landwirtschaft und Verbraucherschutz

SLA



Lageübersicht

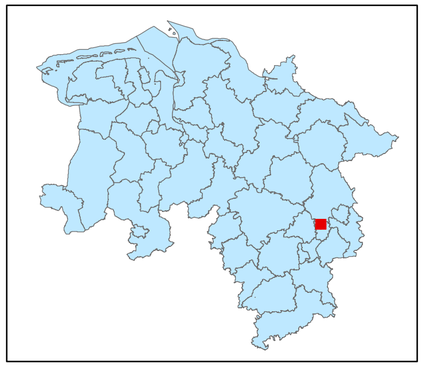

Legende

kohlenstoffreiche Böden

kohlenstoffreiche Böden (Moortreposole)

Landesgrenze

0 0,125 0,25 0,5 0,75 1

Kilometer

Hintergrundkarte:
Amtliche Präsentation 1 : 10 000

Vervielfältigung der Grundlagenkarte nur mit Genehmigung des Herausgebers.
Quellenvermerk:
Auszug aus den Geodaten des Landesamtes für Geoinformation und Landesvermessung Niedersachsen

© 2025 LGLN

© GeoBasis-DE / BKG (2025) CC BY 4.0

Vervielfältigung der Fachinformationen nur mit Genehmigung des ML.

Niedersächsische Verordnung zur Ausweisung von Feuchtgebieten und Mooren als Gebietskulisse nach § 11 Abs. 1 und 4 der GAP-Konditionalitäten-Verordnung

Anlage zu § 1 Abs.1

Detailkarte der kohlenstoffreichen Böden inklusive der Moor-Treposole gem. § 11 Abs. 2 GAPKondV

Blattnummer:	1974
Erstellungsdatum:	11.02.2025
Maßstab:	1:10.000

Realisiert durch

Niedersächsisches Ministerium für Ernährung, Landwirtschaft und Verbraucherschutz

SLA

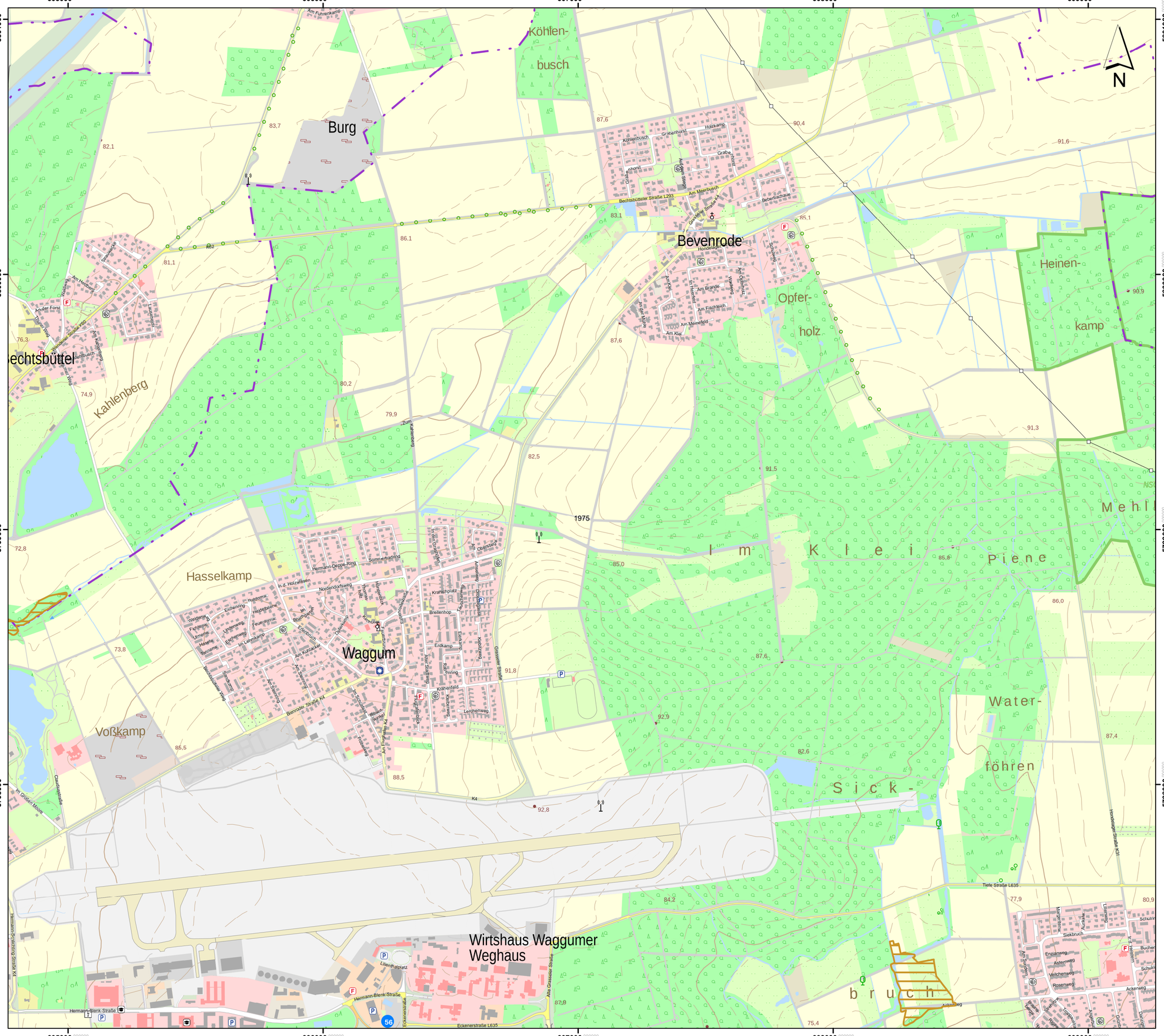

Lageübersicht

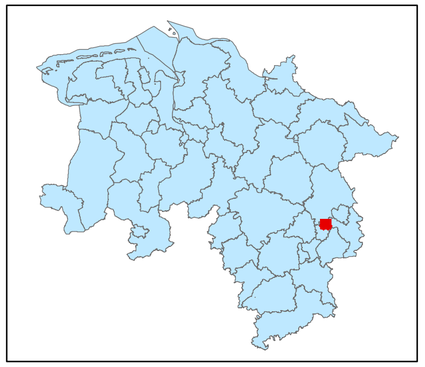

Legende

kohlenstoffreiche Böden

kohlenstoffreiche Böden (Moortreposole)

Landesgrenze

0 0,125 0,25 0,5 0,75 1

Kilometer

Hintergrundkarte:
Amtliche Präsentation 1 : 10 000

Vervielfältigung der Grundlagenkarte nur mit Genehmigung des Herausgebers.
Quellenvermerk:
Auszug aus den Geodaten des Landesamtes für Geoinformation und Landesvermessung Niedersachsen

© 2025 LGLN

© GeoBasis-DE / BKG (2025) CC BY 4.0

Vervielfältigung der Fachinformationen nur mit Genehmigung des ML.

Niedersächsische Verordnung zur Ausweisung von Feuchtgebieten und Mooren als Gebietskulisse nach § 11 Abs. 1 und 4 der GAP-Konditionalitäten-Verordnung

Anlage zu § 1 Abs.1

Detailkarte der kohlenstoffreichen Böden inklusive der Moor-Treposole gem. § 11 Abs. 2 GAPKondV

Blattnummer:	1975
Erstellungsdatum:	11.02.2025
Maßstab:	1:10.000

Realisiert durch

Niedersächsisches Ministerium für Ernährung, Landwirtschaft und Verbraucherschutz

SLA

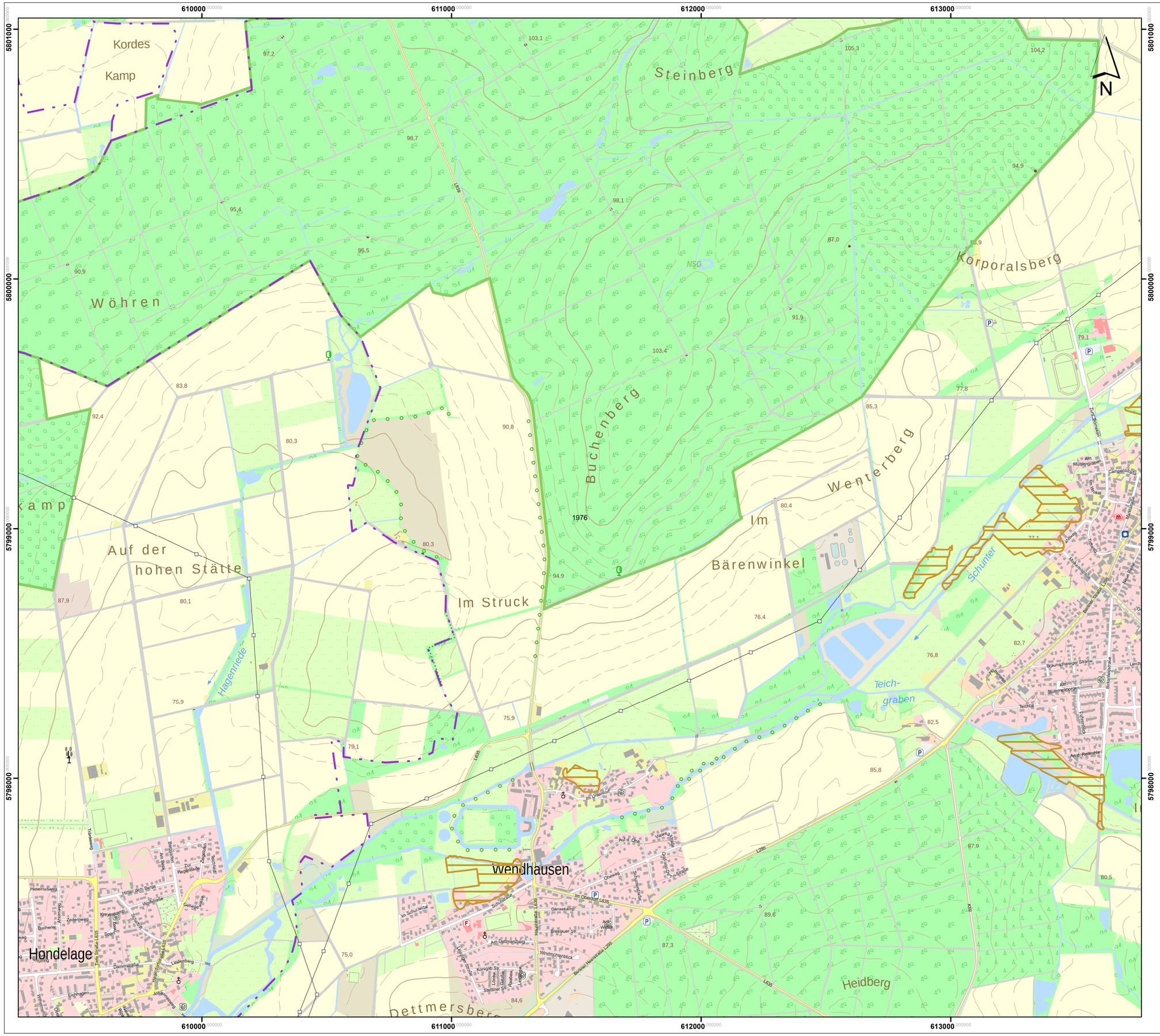

Lageübersicht

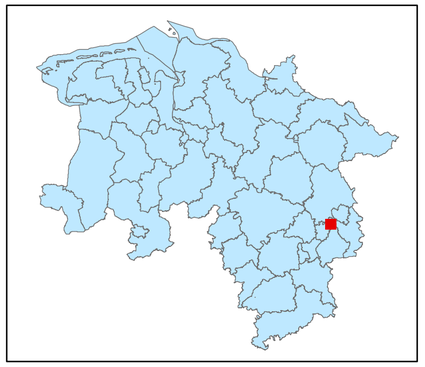

Legende

kohlenstoffreiche Böden

kohlenstoffreiche Böden (Moortreposole)

Landesgrenze

0 0,125 0,25 0,5 0,75 1

Kilometer

Hintergrundkarte:
Amtliche Präsentation 1 : 10 000

Vervielfältigung der Grundlagenkarte nur mit Genehmigung des Herausgebers.
Quellenvermerk:
Auszug aus den Geodaten des Landesamtes für Geoinformation und Landesvermessung Niedersachsen

© 2025 LGLN

© GeoBasis-DE / BKG (2025) CC BY 4.0

Vervielfältigung der Fachinformationen nur mit Genehmigung des ML.

Niedersächsische Verordnung zur Ausweisung von Feuchtgebieten und Mooren als Gebietskulisse nach § 11 Abs. 1 und 4 der GAP-Konditionalitäten-Verordnung

Anlage zu § 1 Abs.1

Detailkarte der kohlenstoffreichen Böden inklusive der Moor-Treposole gem. § 11 Abs. 2 GAPKondV

Blattnummer:	1976
Erstellungsdatum:	11.02.2025
Maßstab:	1:10.000

Realisiert durch

Niedersächsisches Ministerium für Ernährung, Landwirtschaft und Verbraucherschutz

SLA

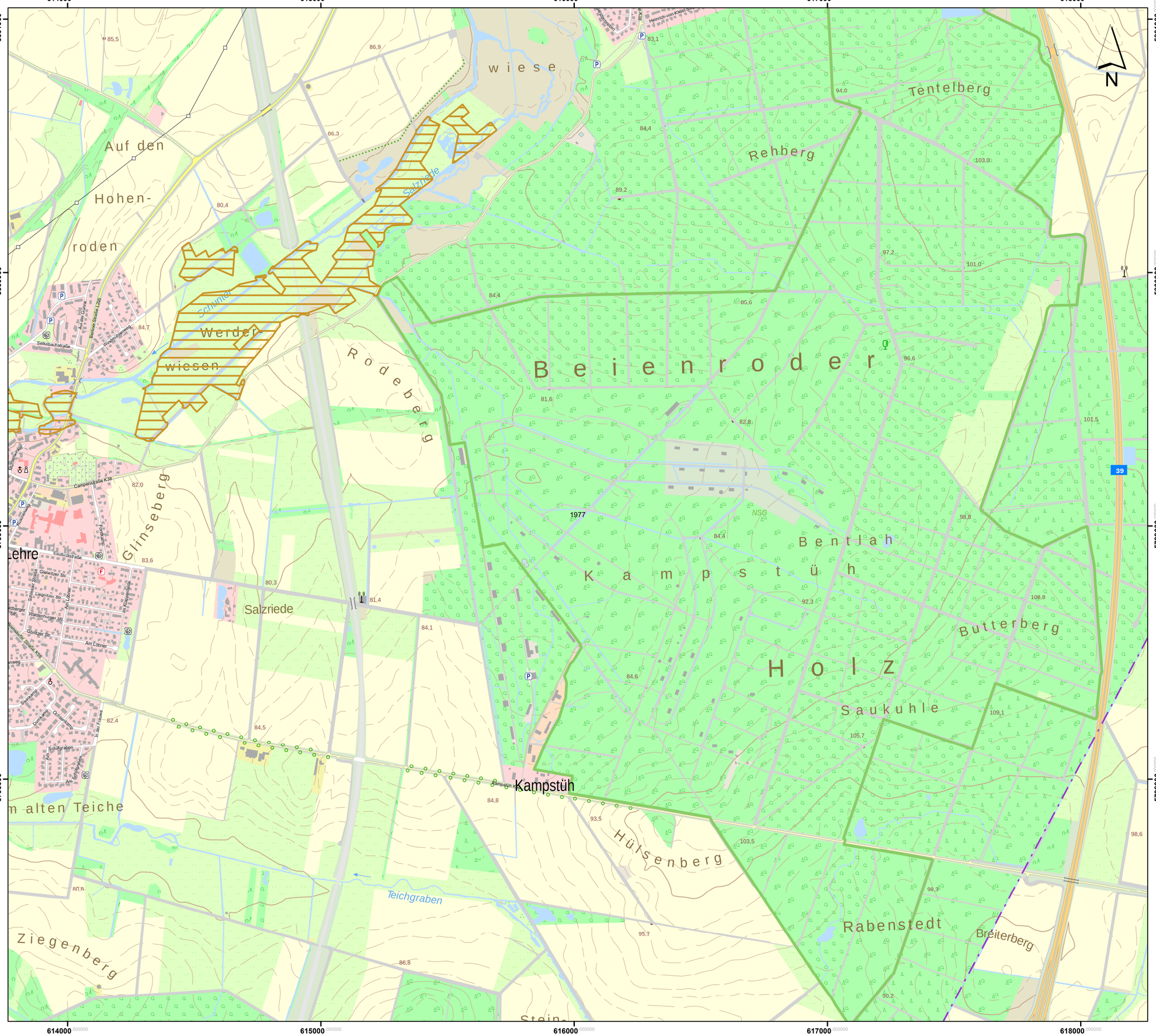

Lageübersicht

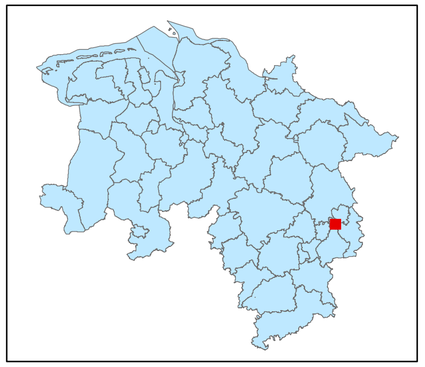

Legende

kohlenstoffreiche Böden

kohlenstoffreiche Böden (Moortreposole)

Landesgrenze

0 0,125 0,25 0,5 0,75 1

Kilometer

Hintergrundkarte:
Amtliche Präsentation 1 : 10 000

Vervielfältigung der Grundlagenkarte nur mit Genehmigung des Herausgebers.
Quellenvermerk:
Auszug aus den Geodaten des Landesamtes für Geoinformation und Landesvermessung Niedersachsen

© 2025 LGLN

© GeoBasis-DE / BKG (2025) CC BY 4.0

Vervielfältigung der Fachinformationen nur mit Genehmigung des ML.

Niedersächsische Verordnung zur Ausweisung von Feuchtgebieten und Mooren als Gebietskulisse nach § 11 Abs. 1 und 4 der GAP-Konditionalitäten-Verordnung

Anlage zu § 1 Abs.1

Detailkarte der kohlenstoffreichen Böden inklusive der Moor-Treposole gem. § 11 Abs. 2 GAPKondV

Blattnummer:	1977
Erstellungsdatum:	11.02.2025
Maßstab:	1:10.000

Realisiert durch

Niedersächsisches Ministerium für Ernährung, Landwirtschaft und Verbraucherschutz

SLA

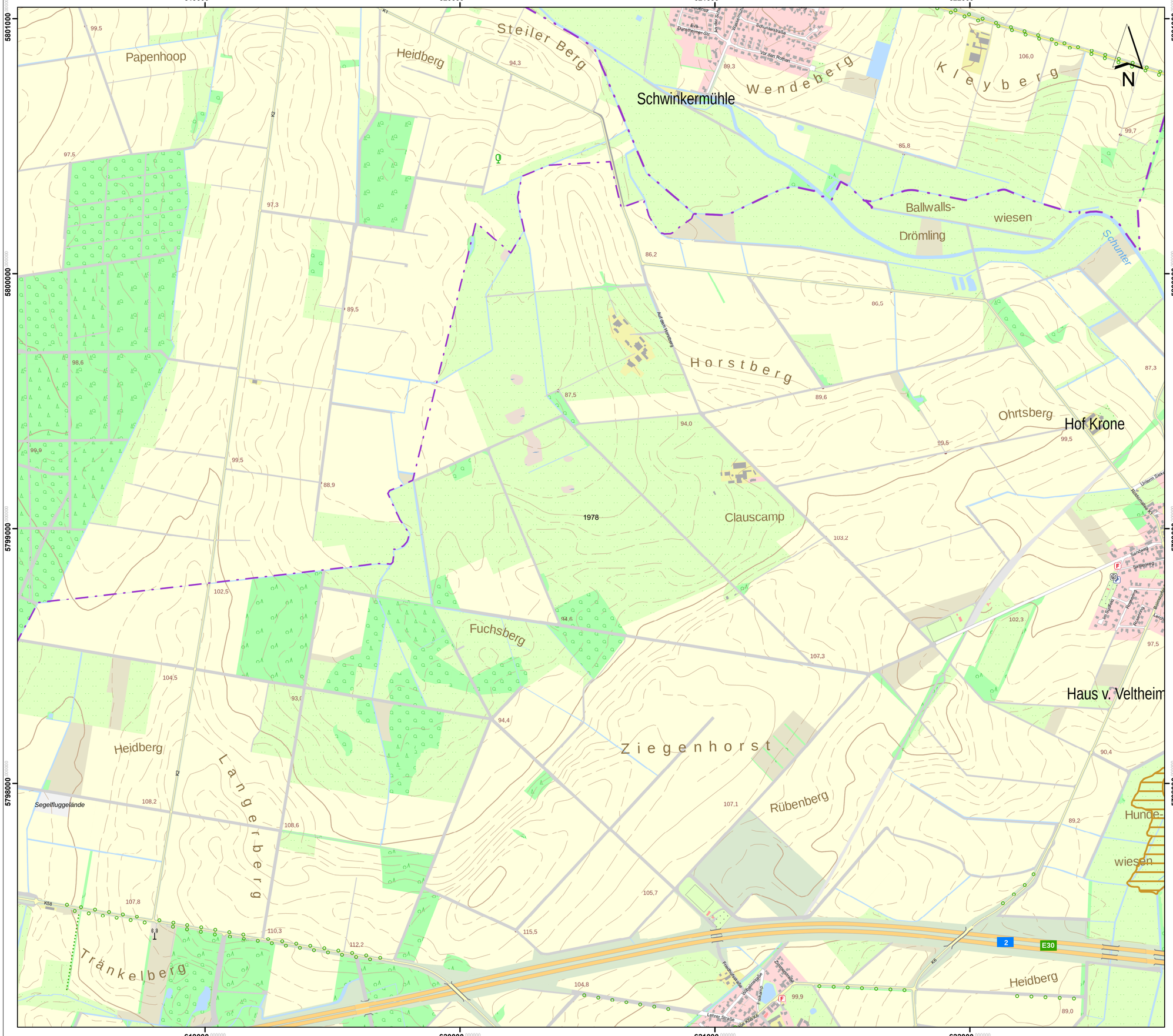

Lageübersicht

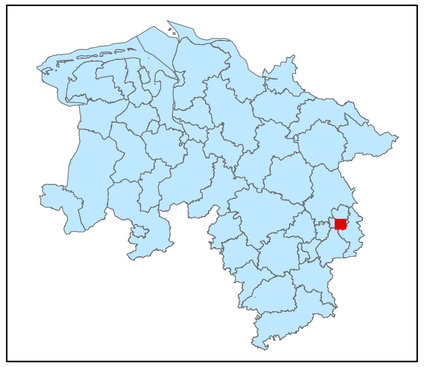

Legende

kohlenstoffreiche Böden

kohlenstoffreiche Böden (Moortreposole)

Landesgrenze

Hintergrundkarte:
Amtliche Präsentation 1 : 10 000

Vervielfältigung der Grundlagenkarte nur mit Genehmigung des Herausgebers.
Quellenvermerk:
Auszug aus den Geodaten des Landesamtes für Geoinformation und Landesvermessung Niedersachsen

© 2025 LGLN

© GeoBasis-DE / BKG (2025) CC BY 4.0

Vervielfältigung der Fachinformationen nur mit Genehmigung des ML.

Niedersächsische Verordnung zur Ausweisung von Feuchtgebieten und Mooren als Gebietskulisse nach § 11 Abs. 1 und 4 der GAP-Konditionalitäten-Verordnung

Anlage zu § 1 Abs.1

Detailkarte der kohlenstoffreichen Böden inklusive der Moor-Treposole gem. § 11 Abs. 2 GAPKondV

Blattnummer:	1978
Erstellungsdatum:	11.02.2025
Maßstab:	1:10.000

Realisiert durch

Niedersächsisches Ministerium für Ernährung, Landwirtschaft und Verbraucherschutz

SLA

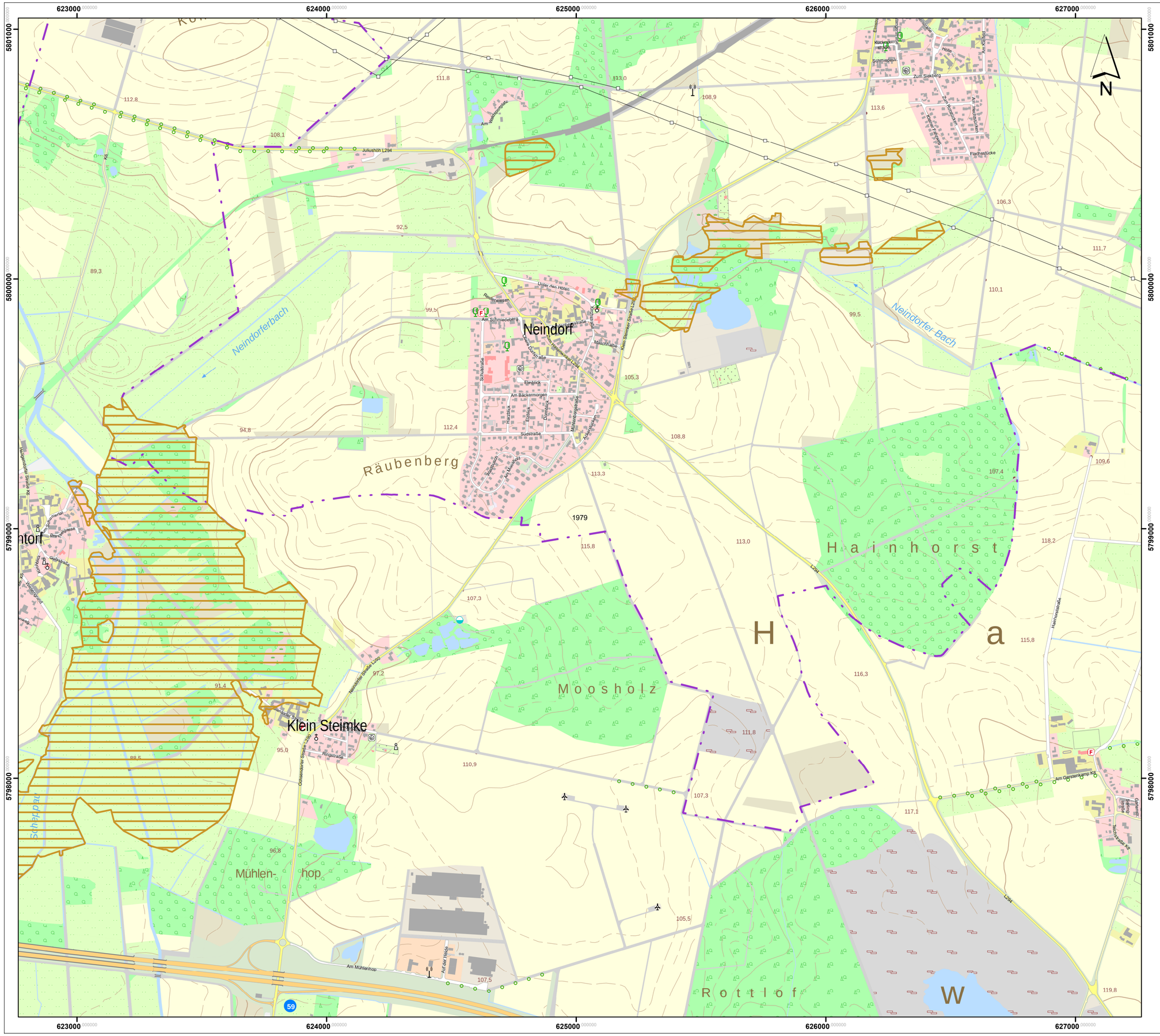

Lageübersicht

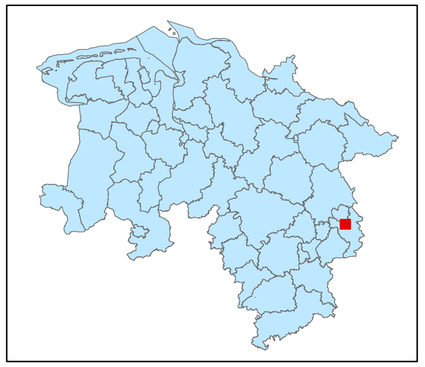

Legende

kohlenstoffreiche Böden

kohlenstoffreiche Böden (Moortreposole)

Landesgrenze

0 0,125 0,25 0,5 0,75 1

Kilometer

Hintergrundkarte:
Amtliche Präsentation 1 : 10 000

Vervielfältigung der Grundlagenkarte nur mit Genehmigung des Herausgebers.
Quellenvermerk:
Auszug aus den Geodaten des Landesamtes für Geoinformation und Landesvermessung Niedersachsen

© 2025 LGLN

© GeoBasis-DE / BKG (2025) CC BY 4.0

Vervielfältigung der Fachinformationen nur mit Genehmigung des ML.

Niedersächsische Verordnung zur Ausweisung von Feuchtgebieten und Mooren als Gebietskulisse nach § 11 Abs. 1 und 4 der GAP-Konditionalitäten-Verordnung

Anlage zu § 1 Abs.1

Detailkarte der kohlenstoffreichen Böden inklusive der Moor-Treposole gem. § 11 Abs. 2 GAPKondV

Blattnummer:	1979
Erstellungsdatum:	11.02.2025
Maßstab:	1:10.000

Realisiert durch

Niedersächsisches Ministerium für Ernährung, Landwirtschaft und Verbraucherschutz

SLA

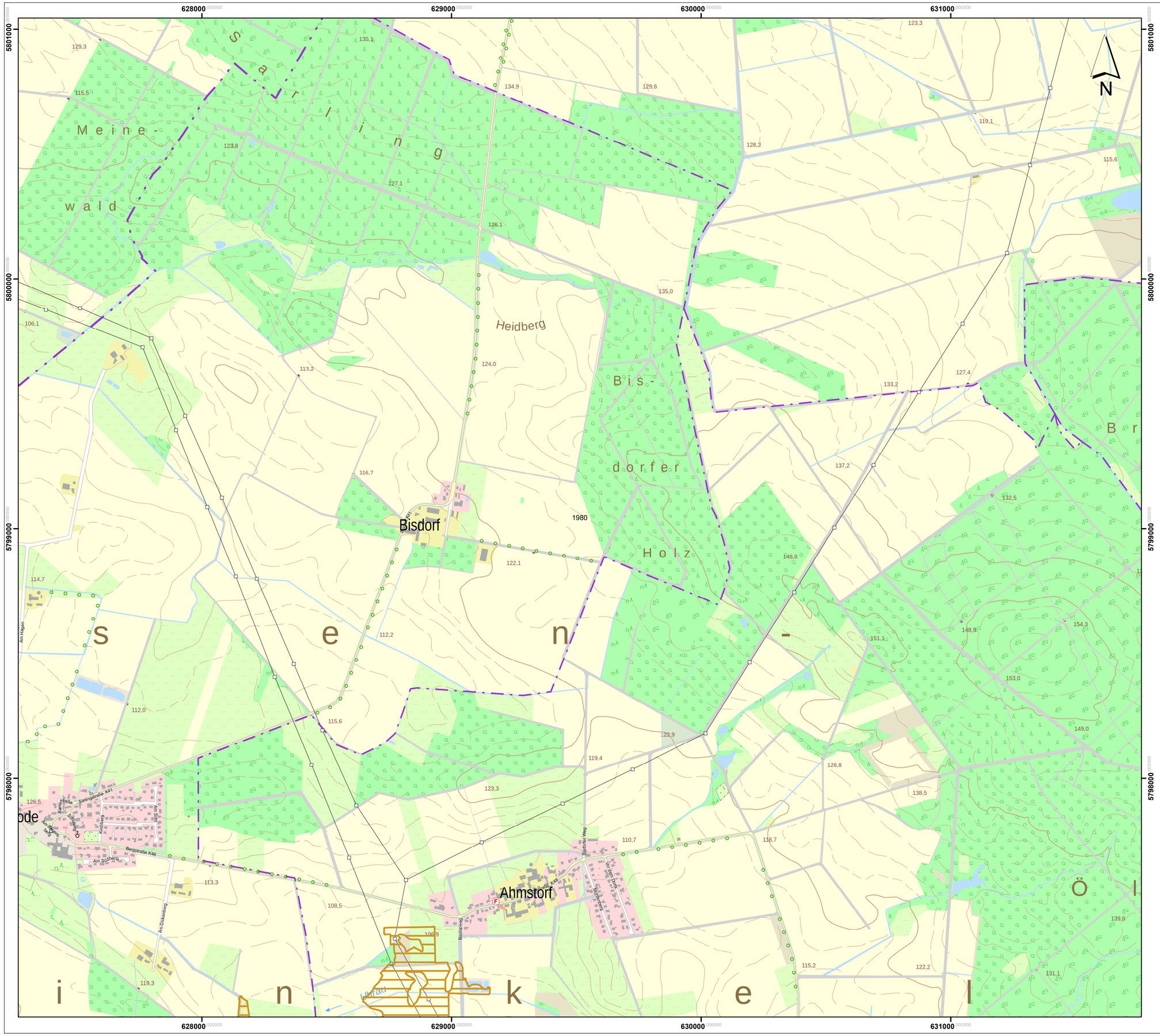

Lageübersicht

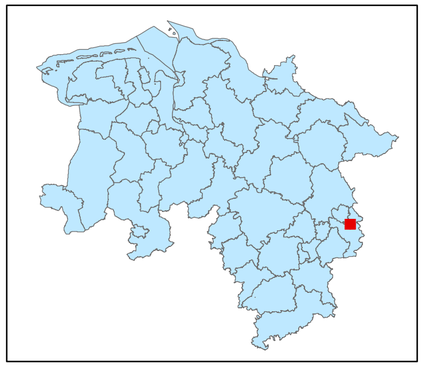

Legende

kohlenstoffreiche Böden

kohlenstoffreiche Böden (Moortreposole)

Landesgrenze

0 0,125 0,25 0,5 0,75 1

Kilometer

Hintergrundkarte:
Amtliche Präsentation 1 : 10 000

Vervielfältigung der Grundlagenkarte nur mit Genehmigung des Herausgebers.
Quellenvermerk:
Auszug aus den Geodaten des Landesamtes für Geoinformation und Landesvermessung Niedersachsen

© 2025 LGLN

© GeoBasis-DE / BKG (2025) CC BY 4.0

Vervielfältigung der Fachinformationen nur mit Genehmigung des ML.

Niedersächsische Verordnung zur Ausweisung von Feuchtgebieten und Mooren als Gebietskulisse nach § 11 Abs. 1 und 4 der GAP-Konditionalitäten-Verordnung

Anlage zu § 1 Abs.1

Detailkarte der kohlenstoffreichen Böden inklusive der Moor-Treposole gem. § 11 Abs. 2 GAPKondV

Blattnummer:	1980
Erstellungsdatum:	11.02.2025
Maßstab:	1:10.000

Realisiert durch

Niedersächsisches Ministerium für Ernährung, Landwirtschaft und Verbraucherschutz

SLA

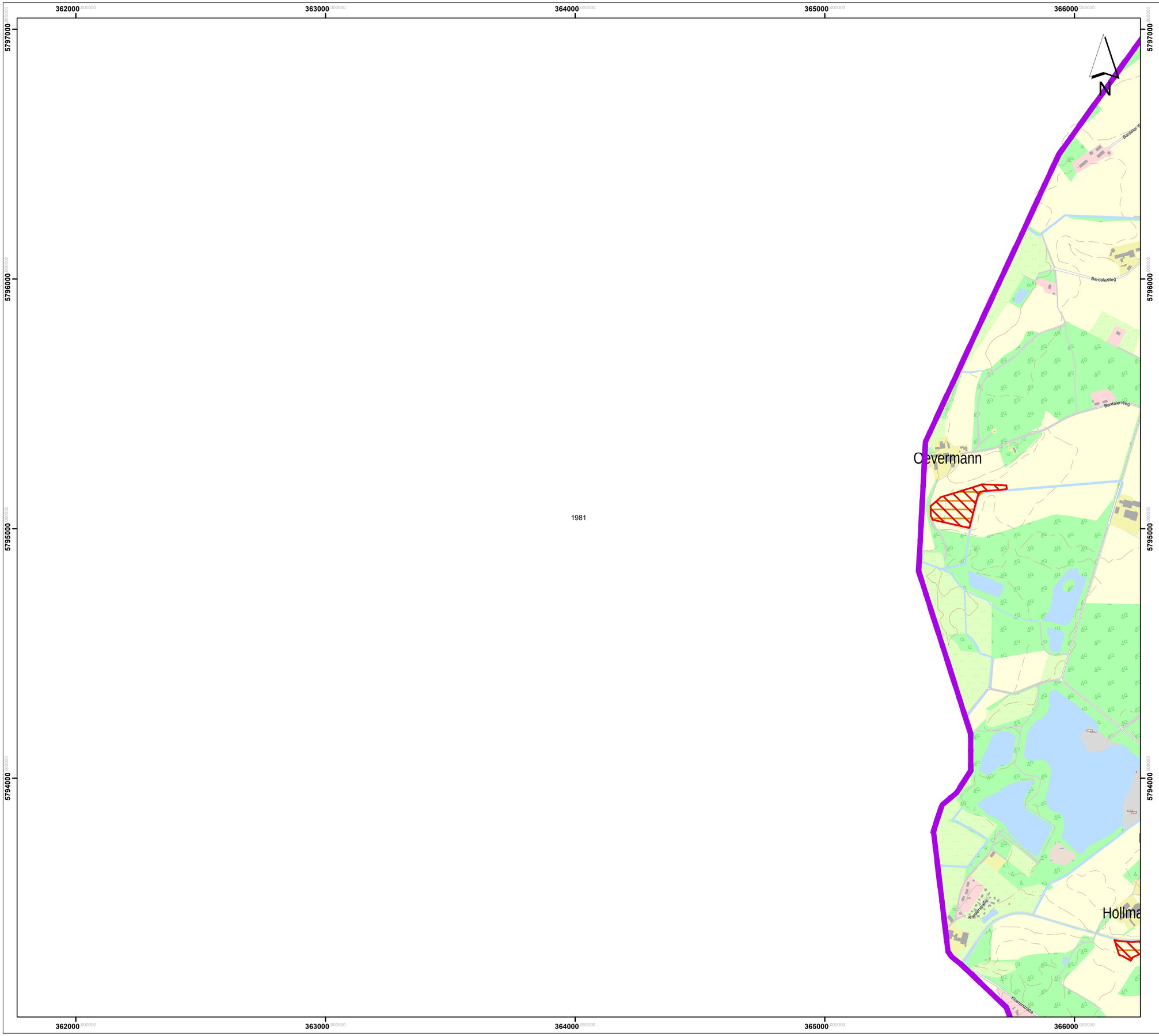

Lageübersicht

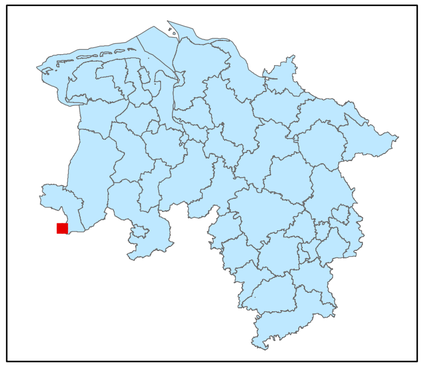

Legende

kohlenstoffreiche Böden

kohlenstoffreiche Böden (Moortreposole)

Landesgrenze

0 0,125 0,25 0,5 0,75 1

Kilometer

Hintergrundkarte:
Amtliche Präsentation 1 : 10 000

Vervielfältigung der Grundlagenkarte nur mit Genehmigung des Herausgebers.
Quellenvermerk:
Auszug aus den Geodaten des Landesamtes für Geoinformation und Landesvermessung Niedersachsen

© 2025 LGLN

© GeoBasis-DE / BKG (2025) CC BY 4.0

Vervielfältigung der Fachinformationen nur mit Genehmigung des ML.

Niedersächsische Verordnung zur Ausweisung von Feuchtgebieten und Mooren als Gebietskulisse nach § 11 Abs. 1 und 4 der GAP-Konditionalitäten-Verordnung

Anlage zu § 1 Abs.1

Detailkarte der kohlenstoffreichen Böden inklusive der Moor-Treposole gem. § 11 Abs. 2 GAPKondV

Blattnummer:	1981
Erstellungsdatum:	11.02.2025
Maßstab:	1:10.000

Realisiert durch

Niedersächsisches Ministerium für Ernährung, Landwirtschaft und Verbraucherschutz

SLA

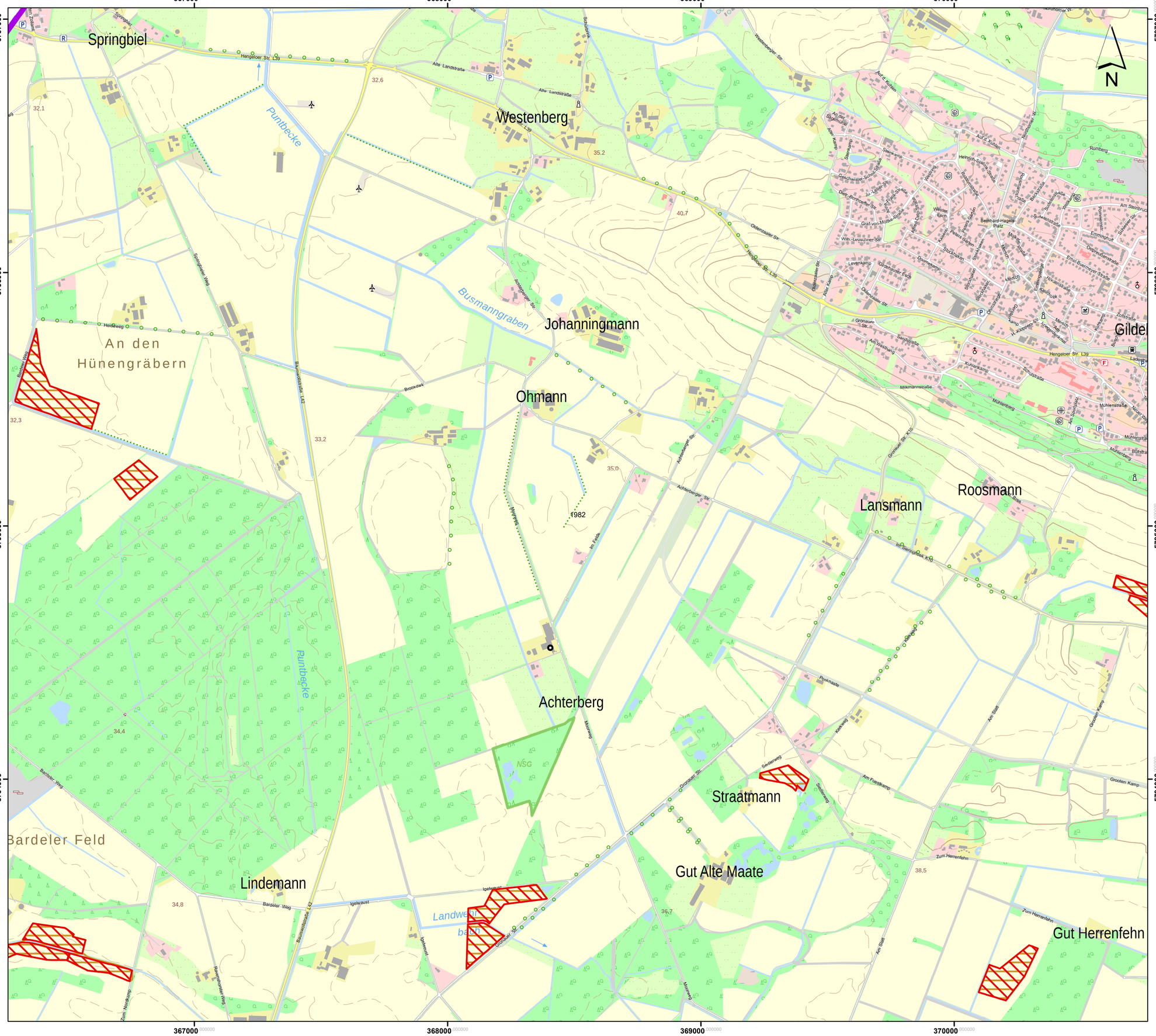

Lageübersicht

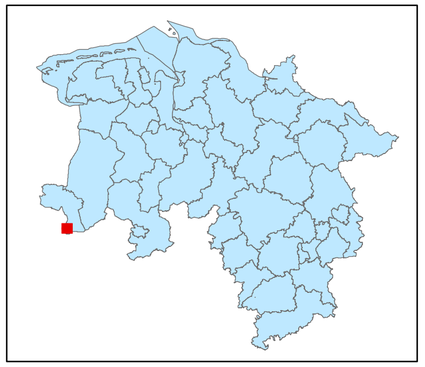

Legende

- kohlenstoffreiche Böden
- kohlenstoffreiche Böden (Moortreposole)
- Landesgrenze

0 0,125 0,25 0,5 0,75 1

Kilometer

Hintergrundkarte:
Amtliche Präsentation 1 : 10 000

Vervielfältigung der Grundlagenkarte nur mit Genehmigung des Herausgebers.
Quellenvermerk:
Auszug aus den Geodaten des Landesamtes für Geoinformation und Landesvermessung Niedersachsen

© 2025 LGLN

© GeoBasis-DE / BKG (2025) CC BY 4.0

Vervielfältigung der Fachinformationen nur mit Genehmigung des ML.

Niedersächsische Verordnung zur Ausweisung von Feuchtgebieten und Mooren als Gebietskulisse nach § 11 Abs. 1 und 4 der GAP-Konditionalitäten-Verordnung

Anlage zu § 1 Abs.1

Detailkarte der kohlenstoffreichen Böden inklusive der Moor-Treposole gem. § 11 Abs. 2 GAPKondV

Blattnummer:	1982
Erstellungsdatum:	11.02.2025
Maßstab:	1:10.000

Realisiert durch

Niedersächsisches Ministerium für Ernährung, Landwirtschaft und Verbraucherschutz

SLA

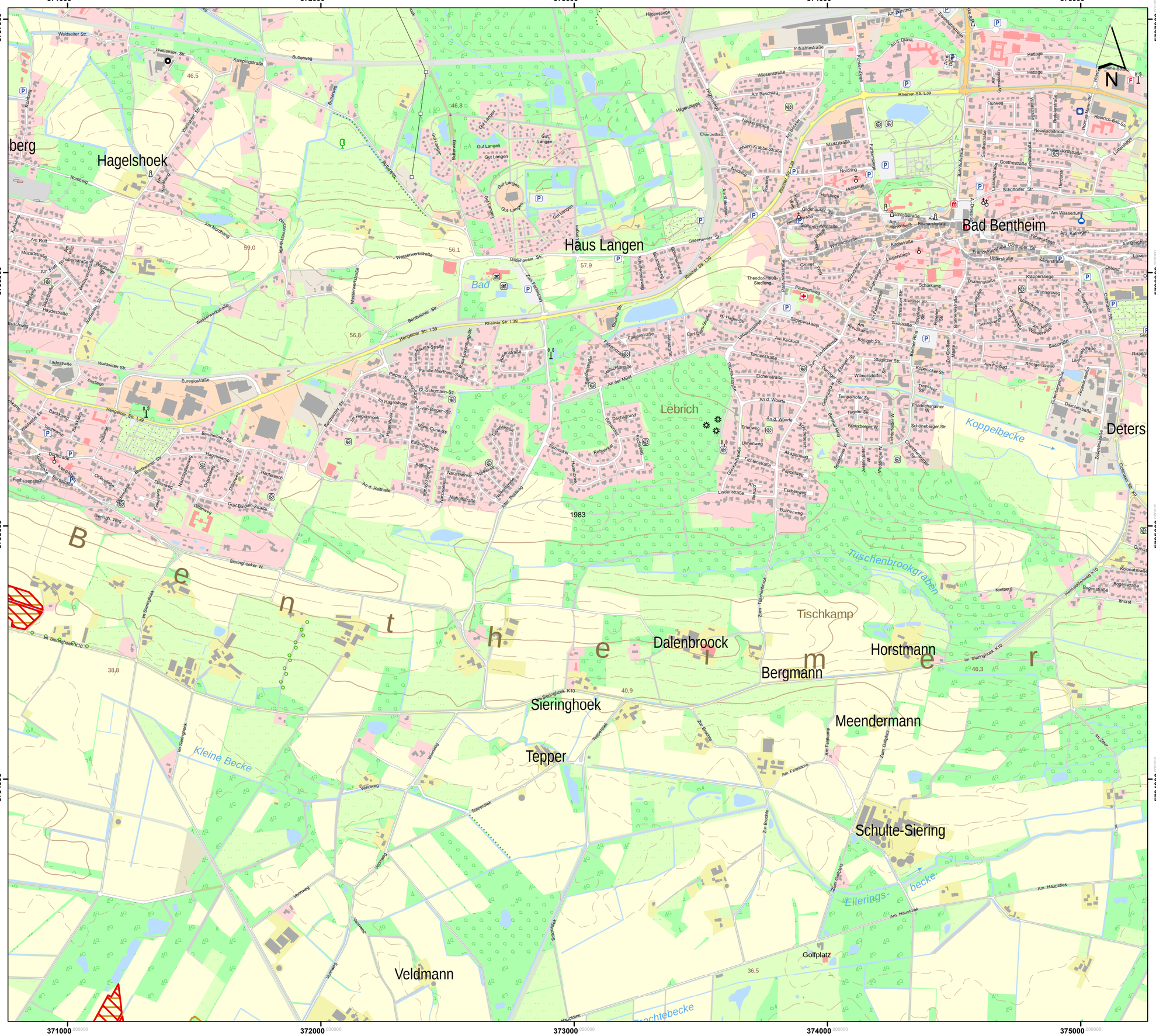

Lageübersicht

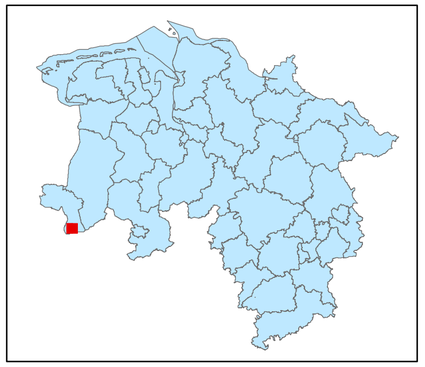

Legende

kohlenstoffreiche Böden

kohlenstoffreiche Böden (Moortreposole)

Landesgrenze

0 0,125 0,25 0,5 0,75 1

Kilometer

Hintergrundkarte:
Amtliche Präsentation 1 : 10 000

Vervielfältigung der Grundlagenkarte nur mit Genehmigung des Herausgebers.
Quellenvermerk:
Auszug aus den Geodaten des Landesamtes für Geoinformation und Landesvermessung Niedersachsen

© 2025 LGLN

© GeoBasis-DE / BKG (2025) CC BY 4.0

Vervielfältigung der Fachinformationen nur mit Genehmigung des ML.

Niedersächsische Verordnung zur Ausweisung von Feuchtgebieten und Mooren als Gebietskulisse nach § 11 Abs. 1 und 4 der GAP-Konditionalitäten-Verordnung

Anlage zu § 1 Abs.1

Detailkarte der kohlenstoffreichen Böden inklusive der Moor-Treposole gem. § 11 Abs. 2 GAPKondV

Blattnummer:	1983
Erstellungsdatum:	11.02.2025
Maßstab:	1:10.000

Realisiert durch

Niedersächsisches Ministerium für Ernährung, Landwirtschaft und Verbraucherschutz

SLA

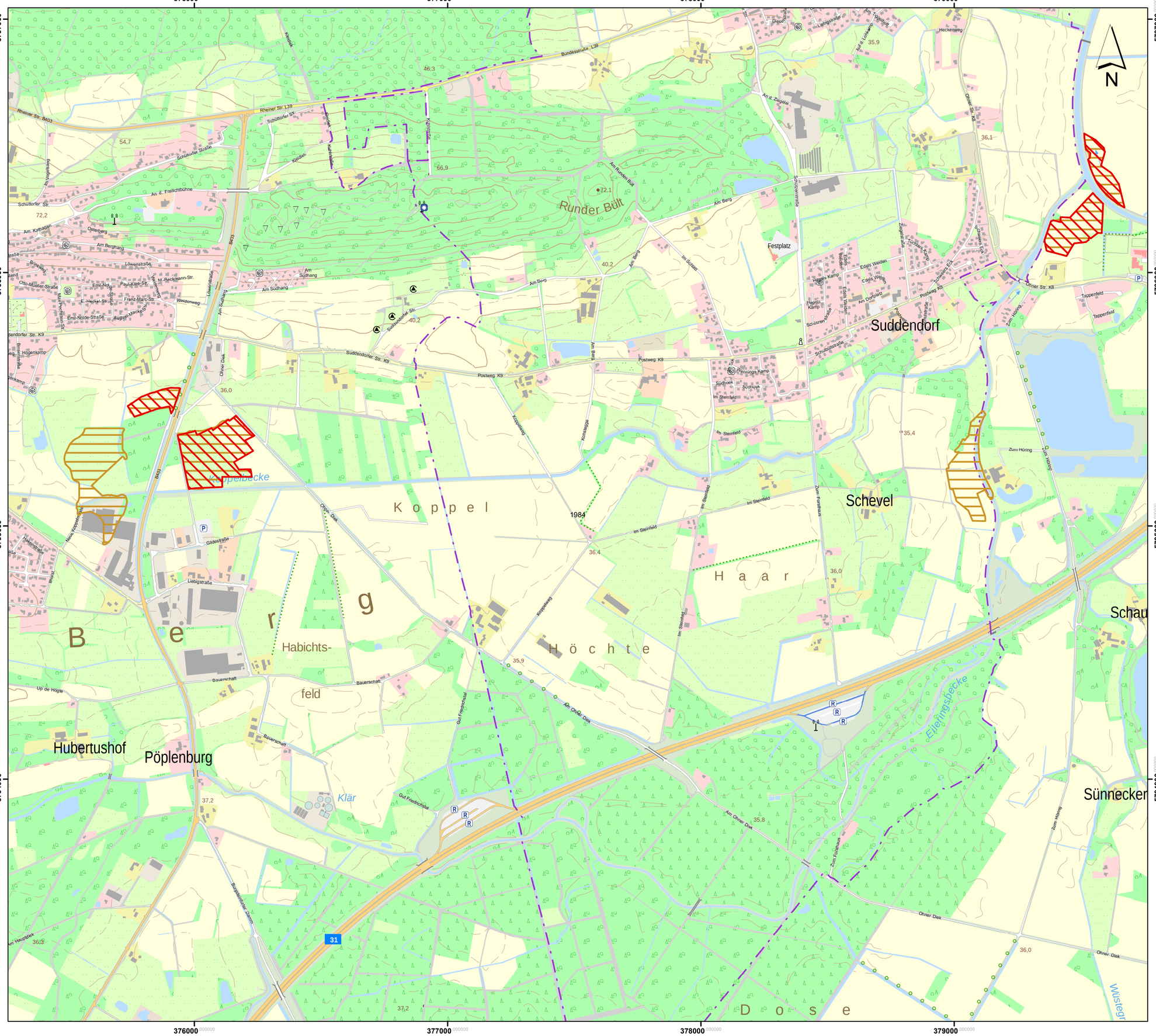
376000
377000
378000
379000
5797000
5796000
5795000
5794000
N
Runder Bült
Suddendorf
Schevel
Haar
Höchte
Dose
Sünnecker
Koppel
Berg
Habichts-
feld
Hubertushof
Pöplenburg
Kuppelbecke
Eilfingsbecke
Klär
Festplatz
Rheiner Str. L39
Bundesstraße L39
Schüttorfer Straße
Suddendorfer Str. K9
Postweg K9
Ohner Str. K8
Ohner Diek
Am Berg
Am Runden Bült
Im Steinfeld
Zum Forsthaus
Zum Höring
Am Ohner Diek
Gut Friedrichshof
Bauerschaft
Gildestraße
Liebigstraße
Am Suddhang
Am Sudhang
Schützenstraße
Schützenhofstraße
Tappenfeld
Heckenweg
Am d. Ziegelei
Am d. Freischützbühne
Am Kamaaen
Am Berghang
Osterberg
Löwenstraße
Otto-Mueller-Straße
Ernst-Nolde-Straße
Franz-Marc-Str.
Emil-Nolde-Str.
Weidenweg
Högenkamp
Up de Högte
Bahnhofstraße
Neue Lippstädter Str.
Bergstraße
Zum Haupthaus
Bergstadtener Damm
Kirchstraße
Kohlstiek
Knüwelweg
Am Ohner Diek
Am Steinfeld
Am Forsthaus
Am Höring
Ohner Diek
Im Schlaht
Am Dorfplatz
Edels Weiden
Edels Kamp
Hegels Kamp
Fennings Kamp
Südhook
Südhoek
Tüshaus Kamp
Schützenstraße
Schützenhofstraße
Am Berg
Am Suddhang
Am Sudhang
Am Berghang
Am Kamaaen
Am d. Freischützbühne
Am d. Ziegelei
Am Steinfeld
Am Runden Bült
Am Ohner Diek
Am Forsthaus
Am Höring
Ohner Diek
Ohner Str. K8
Postweg K9
Suddendorfer Str. K9
Suddendorfer Str.
Rheiner Str. B403
Schüttorfer Str.
Schüttorfer Straße
Bauerschaft
Gildestraße
Liebigstraße
Gut Friedrichshof
Up de Högte
Bahnhofstraße
Neue Lippstädter Str.
Bergstraße
Zum Haupthaus
Bergstadtener Damm
Kirchstraße
Kohlstiek
Knüwelweg

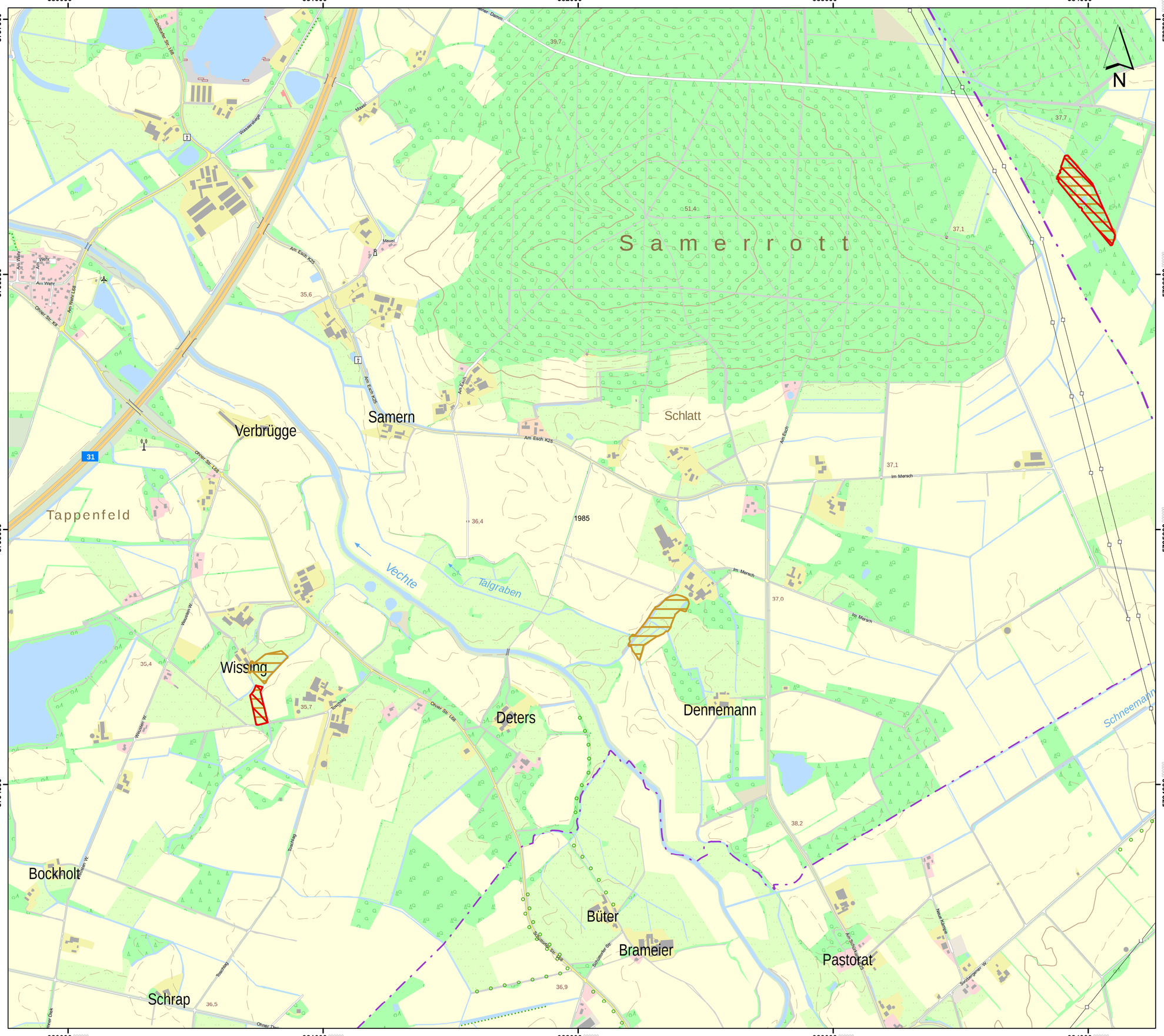

Lageübersicht

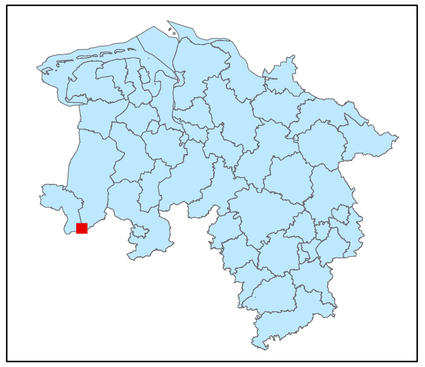

Legende

kohlenstoffreiche Böden

kohlenstoffreiche Böden (Moortreposole)

Landesgrenze

0 0,125 0,25 0,5 0,75 1

Kilometer

Hintergrundkarte:
Amtliche Präsentation 1 : 10 000

Vervielfältigung der Grundlagenkarte nur mit Genehmigung des Herausgebers.
Quellenvermerk:
Auszug aus den Geodaten des Landesamtes für Geoinformation und Landesvermessung Niedersachsen

© 2025 LGLN

© GeoBasis-DE / BKG (2025) CC BY 4.0

Vervielfältigung der Fachinformationen nur mit Genehmigung des ML.

Niedersächsische Verordnung zur Ausweisung von Feuchtgebieten und Mooren als Gebietskulisse nach § 11 Abs. 1 und 4 der GAP-Konditionalitäten-Verordnung

Anlage zu § 1 Abs.1

Detailkarte der kohlenstoffreichen Böden inklusive der Moor-Treposole gem. § 11 Abs. 2 GAPKondV

Blattnummer:	1985
Erstellungsdatum:	11.02.2025
Maßstab:	1:10.000

Realisiert durch

Niedersächsisches Ministerium für Ernährung, Landwirtschaft und Verbraucherschutz

SLA

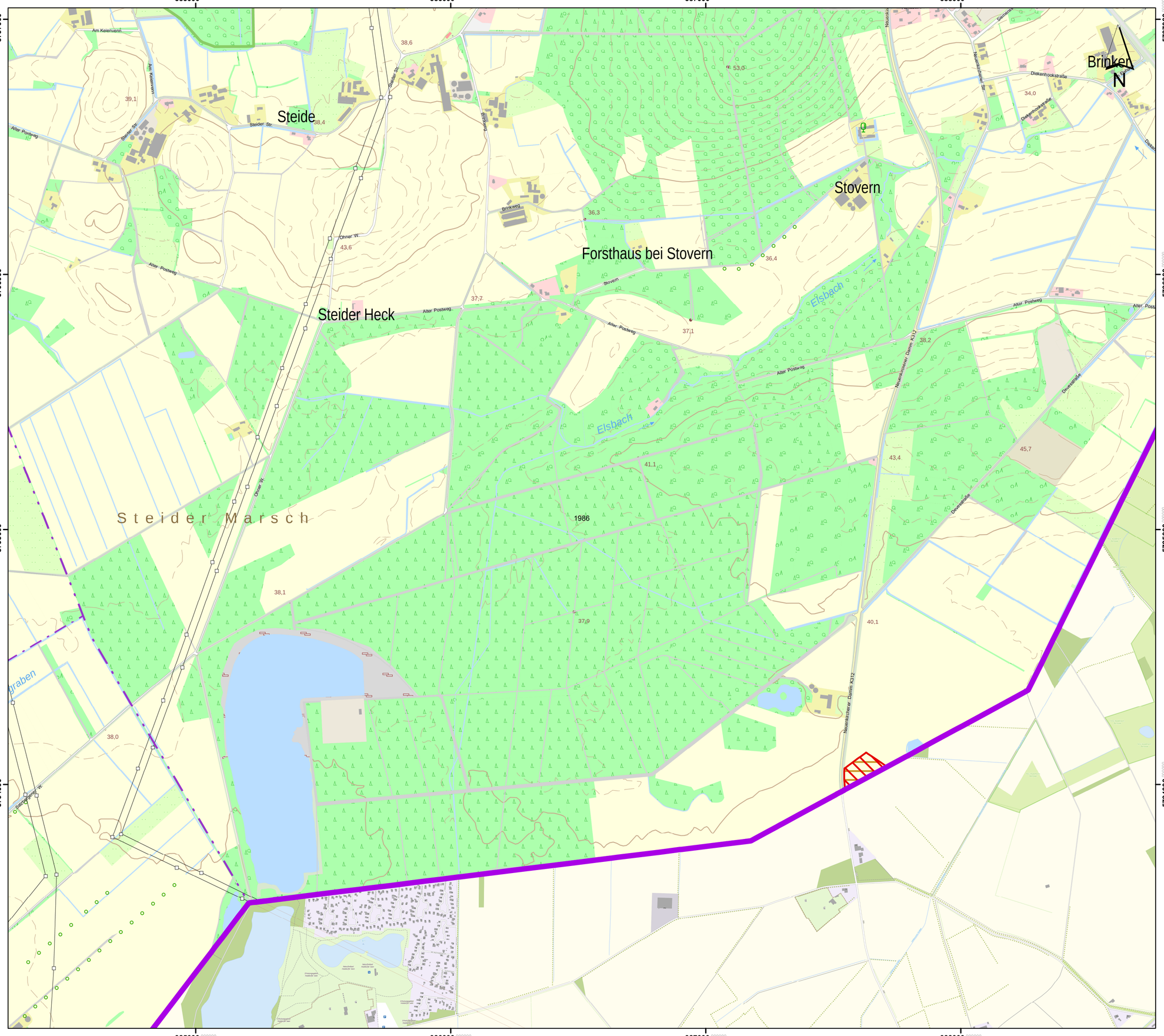

Lageübersicht

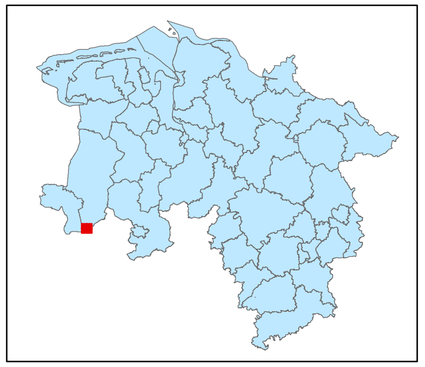

Legende

kohlenstoffreiche Böden

kohlenstoffreiche Böden (Moortreposole)

Landesgrenze

0 0,125 0,25 0,5 0,75 1

Kilometer

Hintergrundkarte:
Amtliche Präsentation 1 : 10 000

Vervielfältigung der Grundlagenkarte nur mit Genehmigung des Herausgebers.
Quellenvermerk:
Auszug aus den Geodaten des Landesamtes für Geoinformation und Landesvermessung Niedersachsen

© 2025 LGLN

© GeoBasis-DE / BKG (2025) CC BY 4.0

Vervielfältigung der Fachinformationen nur mit Genehmigung des ML.

Niedersächsische Verordnung zur Ausweisung von Feuchtgebieten und Mooren als Gebietskulisse nach § 11 Abs. 1 und 4 der GAP-Konditionalitäten-Verordnung

Anlage zu § 1 Abs.1

Detailkarte der kohlenstoffreichen Böden inklusive der Moor-Treposole gem. § 11 Abs. 2 GAPKondV

Blattnummer:	1986
Erstellungsdatum:	11.02.2025
Maßstab:	1:10.000

Realisiert durch

Niedersächsisches Ministerium für Ernährung, Landwirtschaft und Verbraucherschutz

SLA

Lageübersicht

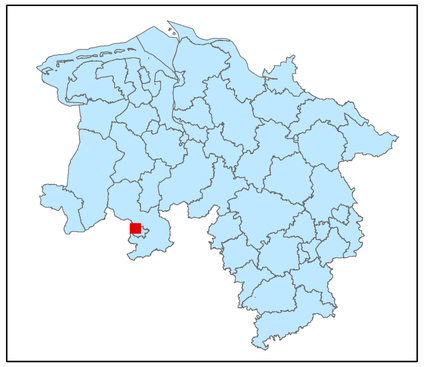

Legende

- kohlenstoffreiche Böden
- kohlenstoffreiche Böden (Moortreposole)
- Landesgrenze

0 0,125 0,25 0,5 0,75 1

Kilometer

Hintergrundkarte:
Amtliche Präsentation 1 : 10 000

Vervielfältigung der Grundlagenkarte nur mit Genehmigung des Herausgebers.
Quellenvermerk:
Auszug aus den Geodaten des Landesamtes für Geoinformation und Landesvermessung Niedersachsen

© 2025 LGLN

© GeoBasis-DE / BKG (2025) CC BY 4.0

Vervielfältigung der Fachinformationen nur mit Genehmigung des ML.

Niedersächsische Verordnung zur Ausweisung von Feuchtgebieten und Mooren als Gebietskulisse nach § 11 Abs. 1 und 4 der GAP-Konditionalitäten-Verordnung

Anlage zu § 1 Abs.1

Detailkarte der kohlenstoffreichen Böden inklusive der Moor-Treposole gem. § 11 Abs. 2 GAPKondV

Blattnummer:	1987
Erstellungsdatum:	11.02.2025
Maßstab:	1:10.000

Realisiert durch

Niedersächsisches Ministerium für Ernährung, Landwirtschaft und Verbraucherschutz

SLA

Lageübersicht

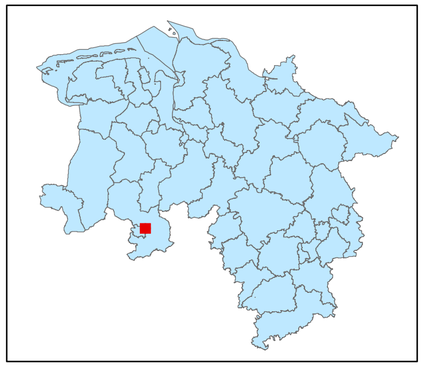

Legende

kohlenstoffreiche Böden

kohlenstoffreiche Böden (Moortreposole)

Landesgrenze

0 0,125 0,25 0,5 0,75 1

Kilometer

Hintergrundkarte:
Amtliche Präsentation 1 : 10 000

Vervielfältigung der Grundlagenkarte nur mit Genehmigung des Herausgebers.
Quellenvermerk:
Auszug aus den Geodaten des Landesamtes für Geoinformation und Landesvermessung Niedersachsen

© 2025 LGLN

© GeoBasis-DE / BKG (2025) CC BY 4.0

Vervielfältigung der Fachinformationen nur mit Genehmigung des ML.

Niedersächsische Verordnung zur Ausweisung von Feuchtgebieten und Mooren als Gebietskulisse nach § 11 Abs. 1 und 4 der GAP-Konditionalitäten-Verordnung

Anlage zu § 1 Abs.1

Detailkarte der kohlenstoffreichen Böden inklusive der Moor-Treposole gem. § 11 Abs. 2 GAPKondV

Blattnummer:	1988
Erstellungsdatum:	11.02.2025
Maßstab:	1:10.000

Realisiert durch

Niedersächsisches Ministerium für Ernährung, Landwirtschaft und Verbraucherschutz

SLA

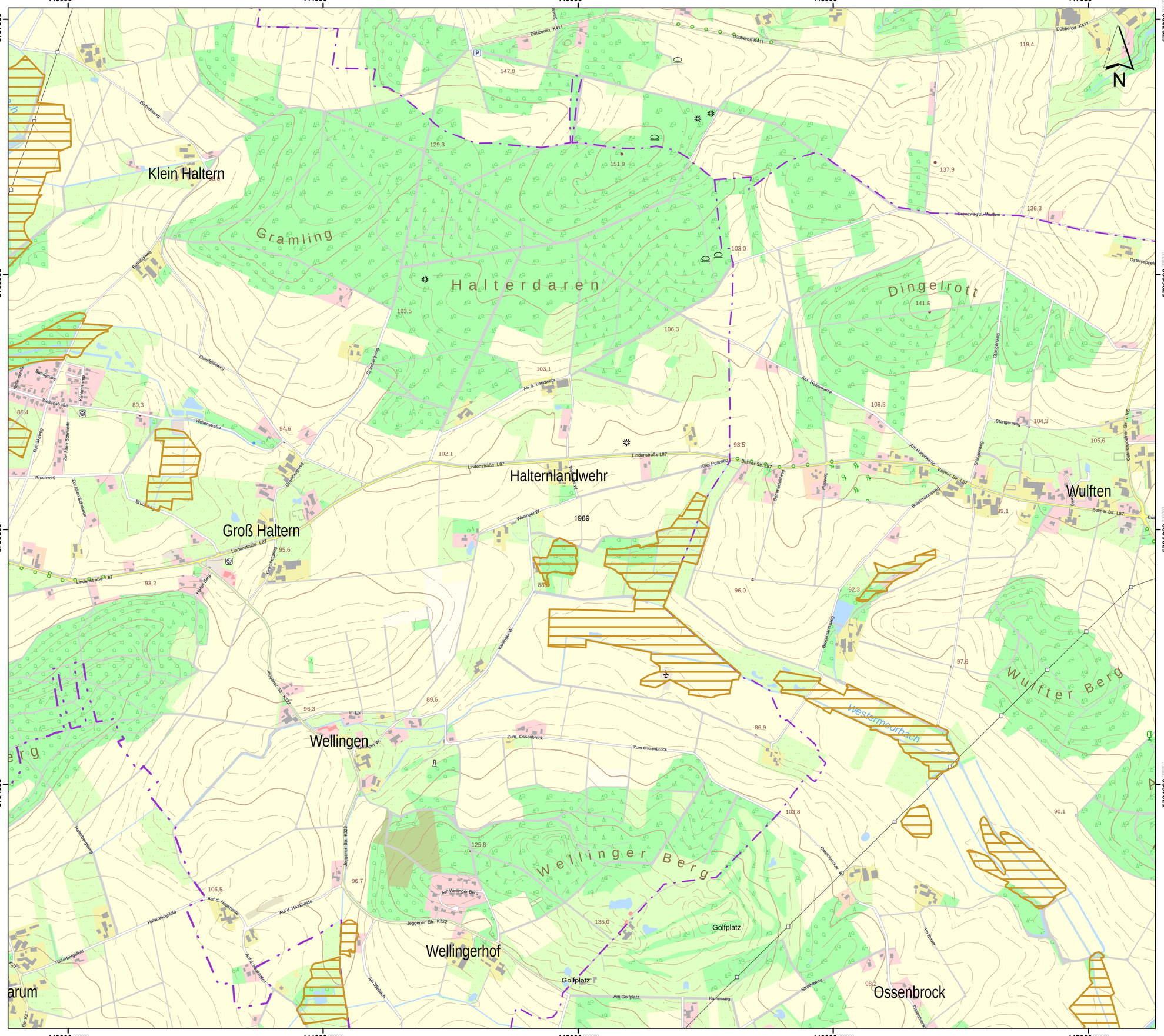

Lageübersicht

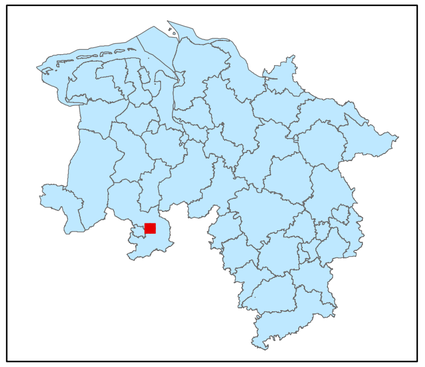

Legende

kohlenstoffreiche Böden

kohlenstoffreiche Böden (Moortreposole)

Landesgrenze

Hintergrundkarte:
Amtliche Präsentation 1 : 10 000

Vervielfältigung der Grundlagenkarte nur mit Genehmigung des Herausgebers.
Quellenvermerk:
Auszug aus den Geodaten des Landesamtes für Geoinformation und Landesvermessung Niedersachsen

© 2025 LGLN

© GeoBasis-DE / BKG (2025) CC BY 4.0

Vervielfältigung der Fachinformationen nur mit Genehmigung des ML.

Niedersächsische Verordnung zur Ausweisung von Feuchtgebieten und Mooren als Gebietskulisse nach § 11 Abs. 1 und 4 der GAP-Konditionalitäten-Verordnung

Anlage zu § 1 Abs.1

Detailkarte der kohlenstoffreichen Böden inklusive der Moor-Treposole gem. § 11 Abs. 2 GAPKondV

Blattnummer:	1989
Erstellungsdatum:	11.02.2025
Maßstab:	1:10.000

Realisiert durch

Niedersächsisches Ministerium für Ernährung, Landwirtschaft und Verbraucherschutz

SLA

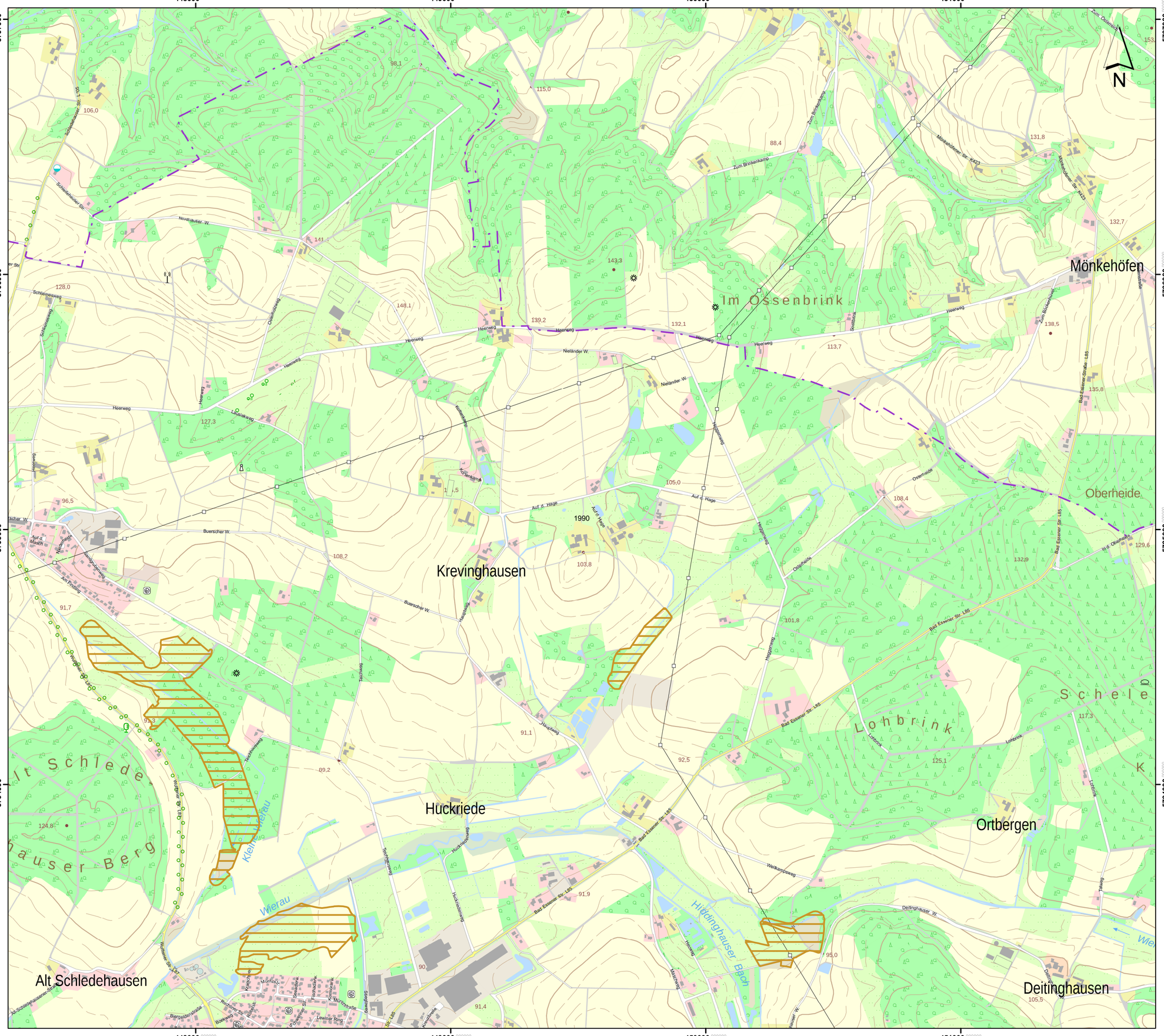

Lageübersicht

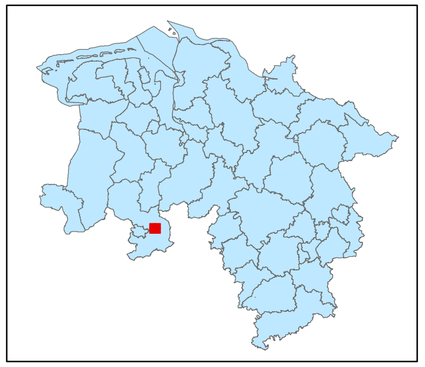

Legende

- kohlenstoffreiche Böden
- kohlenstoffreiche Böden (Moortreposole)
- Landesgrenze

0 0,125 0,25 0,5 0,75 1

Kilometer

Hintergrundkarte:
Amtliche Präsentation 1 : 10 000

Vervielfältigung der Grundlagenkarte nur mit Genehmigung des Herausgebers.
Quellenvermerk:
Auszug aus den Geodaten des Landesamtes für Geoinformation und Landesvermessung Niedersachsen

© 2025 LGLN

© GeoBasis-DE / BKG (2025) CC BY 4.0

Vervielfältigung der Fachinformationen nur mit Genehmigung des ML.

Niedersächsische Verordnung zur Ausweisung von Feuchtgebieten und Mooren als Gebietskulisse nach § 11 Abs. 1 und 4 der GAP-Konditionalitäten-Verordnung

Anlage zu § 1 Abs.1

Detailkarte der kohlenstoffreichen Böden inklusive der Moor-Treposole gem. § 11 Abs. 2 GAPKondV

Blattnummer:	1990
Erstellungsdatum:	11.02.2025
Maßstab:	1:10.000

Realisiert durch

Niedersächsisches Ministerium für Ernährung, Landwirtschaft und Verbraucherschutz

SLA

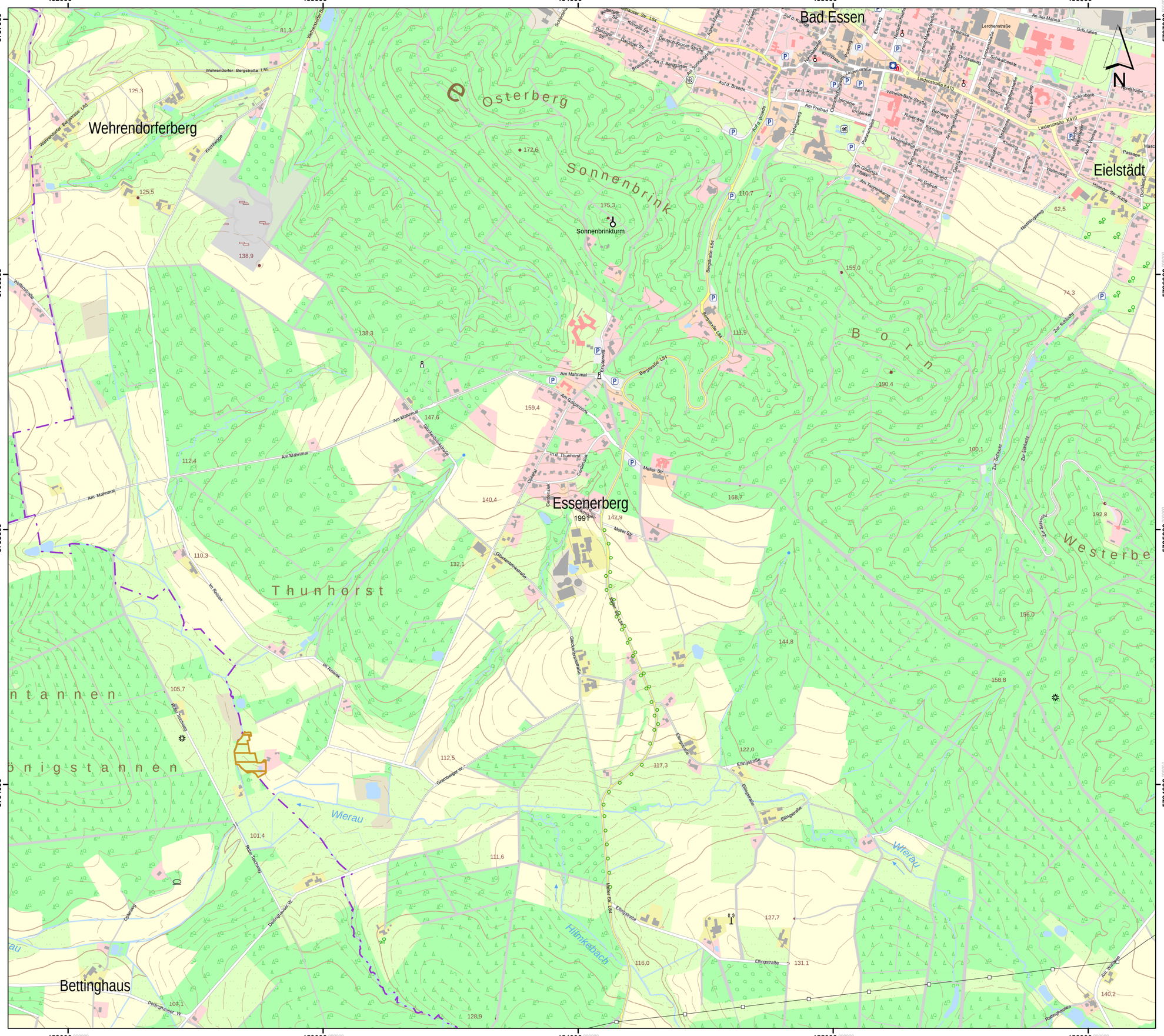

Lageübersicht

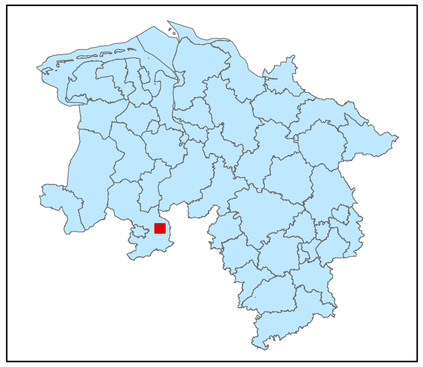

Legende

kohlenstoffreiche Böden

kohlenstoffreiche Böden (Moortreposole)

Landesgrenze

Hintergrundkarte:
Amtliche Präsentation 1 : 10 000

Vervielfältigung der Grundlagenkarte nur mit Genehmigung des Herausgebers.
Quellenvermerk:
Auszug aus den Geodaten des Landesamtes für Geoinformation und Landesvermessung Niedersachsen

© 2025 LGLN

© GeoBasis-DE / BKG (2025) CC BY 4.0

Vervielfältigung der Fachinformationen nur mit Genehmigung des ML.

Niedersächsische Verordnung zur Ausweisung von Feuchtgebieten und Mooren als Gebietskulisse nach § 11 Abs. 1 und 4 der GAP-Konditionalitäten-Verordnung

Anlage zu § 1 Abs.1

Detailkarte der kohlenstoffreichen Böden inklusive der Moor-Treposole gem. § 11 Abs. 2 GAPKondV

Blattnummer:	1991
Erstellungsdatum:	11.02.2025
Maßstab:	1:10.000

Realisiert durch

Niedersächsisches Ministerium für Ernährung, Landwirtschaft und Verbraucherschutz

SLA



Lageübersicht

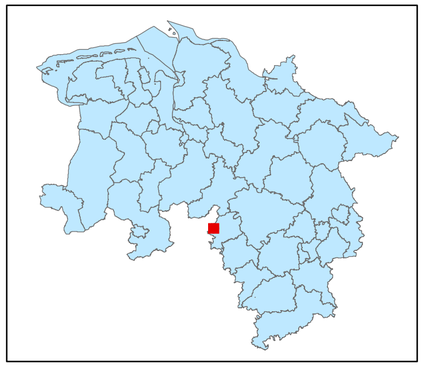

Legende

kohlenstoffreiche Böden

kohlenstoffreiche Böden (Moortreposole)

Landesgrenze

0 0,125 0,25 0,5 0,75 1

Kilometer

Hintergrundkarte:
Amtliche Präsentation 1 : 10 000

Vervielfältigung der Grundlagenkarte nur mit Genehmigung des Herausgebers.
Quellenvermerk:
Auszug aus den Geodaten des Landesamtes für Geoinformation und Landesvermessung Niedersachsen

© 2025 LGLN

© GeoBasis-DE / BKG (2025) CC BY 4.0

Vervielfältigung der Fachinformationen nur mit Genehmigung des ML.

Niedersächsische Verordnung zur Ausweisung von Feuchtgebieten und Mooren als Gebietskulisse nach § 11 Abs. 1 und 4 der GAP-Konditionalitäten-Verordnung

Anlage zu § 1 Abs.1

Detailkarte der kohlenstoffreichen Böden inklusive der Moor-Treposole gem. § 11 Abs. 2 GAPKondV

Blattnummer:	1992
Erstellungsdatum:	11.02.2025
Maßstab:	1:10.000

Realisiert durch

Niedersächsisches Ministerium für Ernährung, Landwirtschaft und Verbraucherschutz

SLA

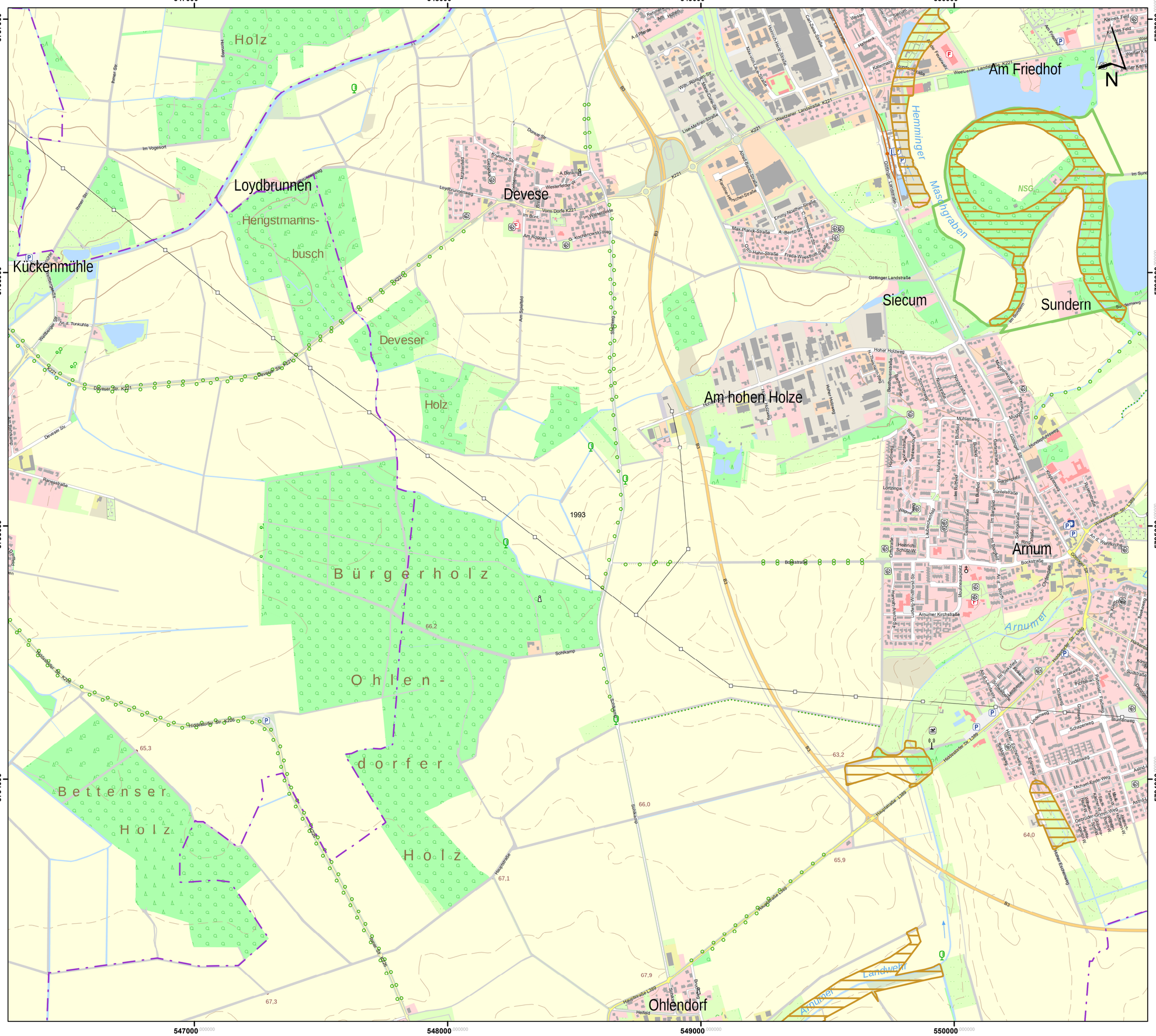

Lageübersicht

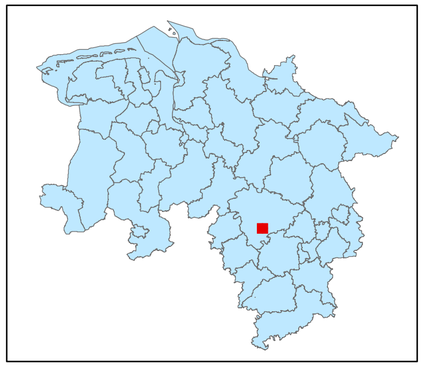

Legende

- kohlenstoffreiche Böden
- kohlenstoffreiche Böden (Moortreposole)
- Landesgrenze

0 0,125 0,25 0,5 0,75 1

Kilometer

Hintergrundkarte:
Amtliche Präsentation 1 : 10 000

Vervielfältigung der Grundlagenkarte nur mit Genehmigung des Herausgebers.
Quellenvermerk:
Auszug aus den Geodaten des Landesamtes für Geoinformation und Landesvermessung Niedersachsen

© 2025 LGLN

© GeoBasis-DE / BKG (2025) CC BY 4.0

Vervielfältigung der Fachinformationen nur mit Genehmigung des ML.

Niedersächsische Verordnung zur Ausweisung von Feuchtgebieten und Mooren als Gebietskulisse nach § 11 Abs. 1 und 4 der GAP-Konditionalitäten-Verordnung

Anlage zu § 1 Abs.1

Detailkarte der kohlenstoffreichen Böden inklusive der Moor-Treposole gem. § 11 Abs. 2 GAPKondV

Blattnummer:	1993
Erstellungsdatum:	11.02.2025
Maßstab:	1:10.000

Realisiert durch

Niedersächsisches Ministerium für Ernährung, Landwirtschaft und Verbraucherschutz

SLA

Lageübersicht

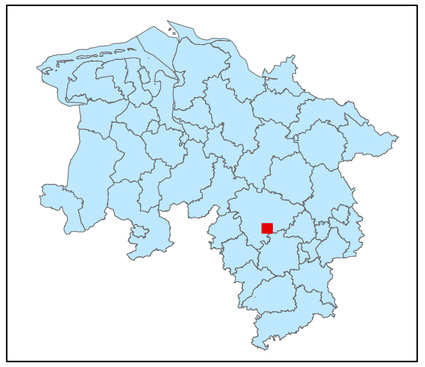

Legende

kohlenstoffreiche Böden

kohlenstoffreiche Böden (Moortreposole)

Landesgrenze

0 0,125 0,25 0,5 0,75 1

Kilometer

Hintergrundkarte:
Amtliche Präsentation 1 : 10 000

Vervielfältigung der Grundlagenkarte nur mit Genehmigung des Herausgebers.
Quellenvermerk:
Auszug aus den Geodaten des Landesamtes für Geoinformation und Landesvermessung Niedersachsen

© 2025 LGLN

© GeoBasis-DE / BKG (2025) CC BY 4.0

Vervielfältigung der Fachinformationen nur mit Genehmigung des ML.

Niedersächsische Verordnung zur Ausweisung von Feuchtgebieten und Mooren als Gebietskulisse nach § 11 Abs. 1 und 4 der GAP-Konditionalitäten-Verordnung

Anlage zu § 1 Abs.1

Detailkarte der kohlenstoffreichen Böden inklusive der Moor-Treposole gem. § 11 Abs. 2 GAPKondV

Blattnummer:	1994
Erstellungsdatum:	11.02.2025
Maßstab:	1:10.000

Realisiert durch

Niedersächsisches Ministerium für Ernährung, Landwirtschaft und Verbraucherschutz

SLA

Lageübersicht

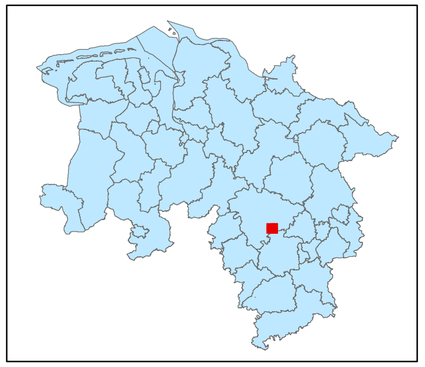

Legende

kohlenstoffreiche Böden

kohlenstoffreiche Böden (Moortreposole)

Landesgrenze

0 0,125 0,25 0,5 0,75 1

Kilometer

Hintergrundkarte:
Amtliche Präsentation 1 : 10 000

Vervielfältigung der Grundlagenkarte nur mit Genehmigung des Herausgebers.
Quellenvermerk:
Auszug aus den Geodaten des Landesamtes für Geoinformation und Landesvermessung Niedersachsen

© 2025 LGLN

© GeoBasis-DE / BKG (2025) CC BY 4.0

Vervielfältigung der Fachinformationen nur mit Genehmigung des ML.

Niedersächsische Verordnung zur Ausweisung von Feuchtgebieten und Mooren als Gebietskulisse nach § 11 Abs. 1 und 4 der GAP-Konditionalitäten-Verordnung

Anlage zu § 1 Abs.1

Detailkarte der kohlenstoffreichen Böden inklusive der Moor-Treposole gem. § 11 Abs. 2 GAPKondV

Blattnummer:	1995
Erstellungsdatum:	11.02.2025
Maßstab:	1:10.000

Realisiert durch

Niedersächsisches Ministerium für Ernährung, Landwirtschaft und Verbraucherschutz

SLA

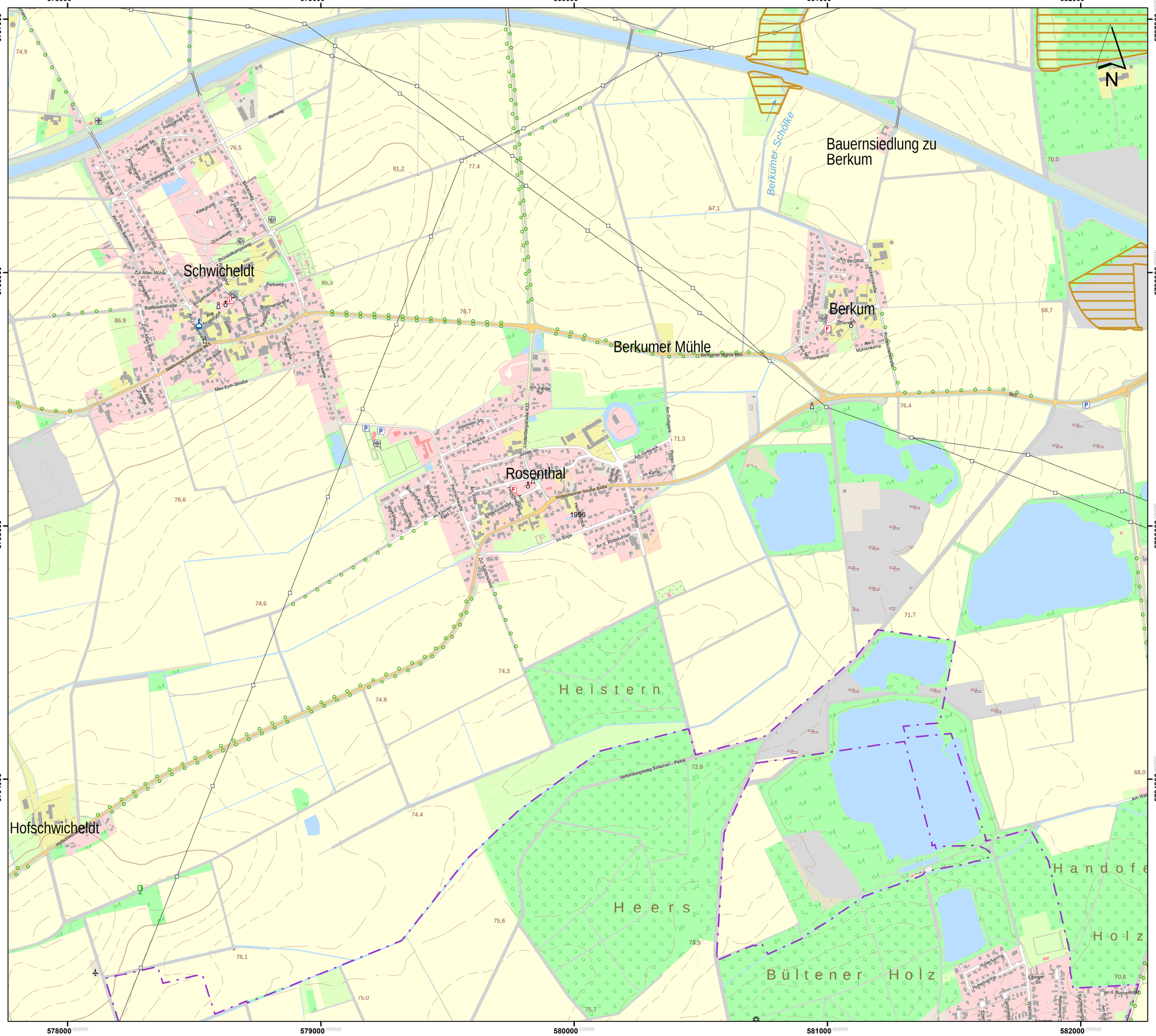
578000
579000
580000
581000
582000
5797000
5796000
5795000
5794000
N
Schwicheldt
Berkumer Mühle
Berkum
Bauernsiedlung zu Berkum
Berkumer Schölke
Rosenthal
1996
Hofschwicheldt
H e i s t e r n
H e e r s
B ü l t e n e r H o l z
H a n d o f e
H o l z
Verbindungsweg Solschen - Peine
Hildesheimer Straße B494
Berkumer Straße
Berkumer Mühle Bos
Rottweg
Tegeler Str.
Roseliner Str.
Im Wedergrund
Klee grund
Zur Hellbreite
Gutsweg
Brunnenkampsweg
Zur Alten Mühle
Parkweg
Brunnenstraße
Raiffeisenstraße
Am Knüppel
Am Anger
Am Brink
Max-Eyth-Straße
Zum Alten Bahnhof
Am Alten Bahnhof
Am Bahnhof
Am Berg
Am Bergfeld
Ackerstraße
Am Mühlenkamp
Am Herrenkamp
Am Sander Tor
Lindenbergstraße K53
Wermsen Str.
Im Knake
Solder Str.
Im Gutspark
Im Kamp
Pfarrer Tor
Bäcker Garten
Im Winkel
Eibenstraße
Pfarrgarten
Im Kleinen Feld
Im Bogen
An d. Rottekuhlen
Zum Wiesenbrink
Buchenkoppel
Eppinger Str.
Hubertusring
Am Buchenhügel
Am Walde
Max-Planck-Straße
Bos
Natürlichkeitsmessstelle Bos
Rechtsweg
Am Hofe
Am Hofanger
Am Hofgarten
Am Hofwiesenkamp
Am Hofwiesenweg
Am Hofwiesenweg
Am Hofwiesenweg

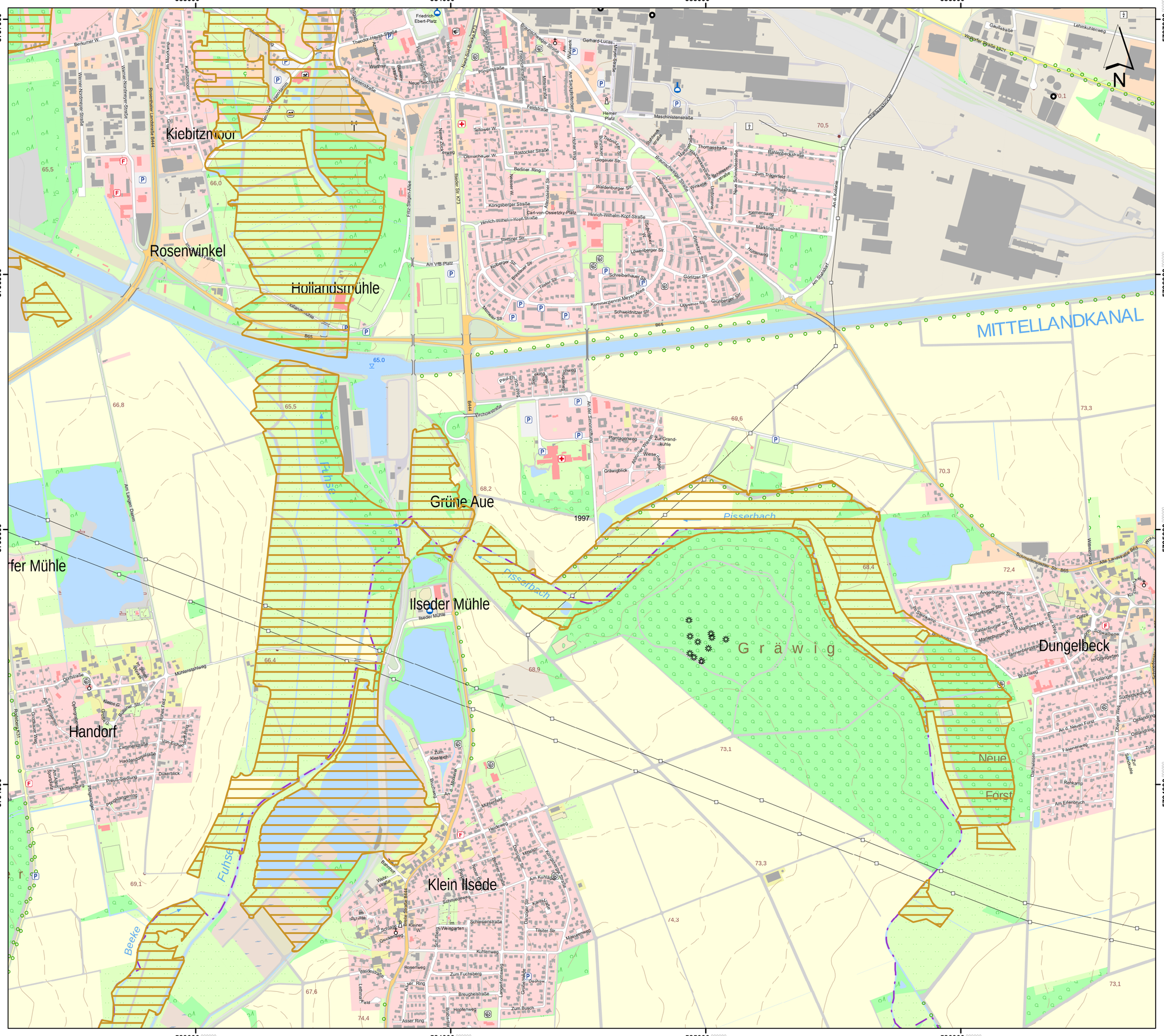
583000
584000
585000
586000
5797000
5796000
5795000
5794000
Kiebitzmoor
Rosenwinkel
Hollandsmühle
Grüne Aue
Ilseder Mühle
Handorf
Klein Ilsede
Dungelbeck
Gräwig
Neue Forst
MITTELLANDKANAL
Pisserbach
Fuhse
Beeke
B65
B444
Rosenthaler Landstraße
Wolfenbüttler Straße
Braunschweiger Straße
Hohenhamelner Straße
Hauptstraße
Feldstraße
Maschinistenstraße
Hemer Platz
Gerhard-Lucas-Straße
Stichkanalstraße
An d. Kokerei
Gauß-Straße
Lehmkuhlenweg
Wolfenbüttler Straße L324
Friedrich-Ebert-Platz
Theodor-Heuss-Straße
Neue Teichstraße
Rosstocker Straße
Berliner Ring
Königsberger Straße
Waldenburger Str.
Hinrich-Wilhelm-Kopf-Straße
Earl-von-Ossietzky-Platz
Schreiberhauer Str.
Kommerzienrat-Meyer-Allee
Schweidnitzer Str.
Görlitzer Str.
Grünberger Str.
Löwenberger Str.
Am VfB-Platz
Fritz-Stegen-Allee
Thomasstraße
Rohlenbeckstraße
Zum Trägerfeld
Paulstraße
Siemensweg
Marxstraße
Am Stadtdorf
Plantagenweg
Zur Grandkuhle
Wiesenweg
Grävingblick
Tirschowstraße
Schmiedeweg
Schlesienstraße
Tilsiter Str.
Kuhlenweg
Rosenweg
Zum Fuchsberg
Breuhelstraße
Hopfenweg
Zum Busch
Asser Ring
Mühlenfeld
Dorfstraße
Mühlenstahlweg
Haddenbrookstraße
Preußen-Siedlung
Dükerblick
Preußengarten
Am Fuhsering
Kleine Gr. Straße
Große Gr. Straße
Am Langen Damm
Im Mockamp
Wiesenstraße
Neue Zeche
Ottmarsheimer W.
Teltower W.
Wasserweg
Bruchweg
Am Kiesteich
Heidweg
Mittelstr.
Kohlenstraße
Am Kuhlgraben
Schulstraße
Kirchstraße
Angerburger Str.
Rastenburger Str.
Marienburger W.
Neuer Weg
Am Steinkamp
Am Schwalbennest
Im Grasgarten
Festangerstraße
Siedlungstraße
Ostpreußenring
Fasanenweg
Rehkamp
Am Erlenbruch
Dachsbusch
Schmiedeteichstr.
Alte Landstraße B65
Gatzer Weg
Kirchweg
Wiesenstraße
Ilseder Mühle
Ilseder Hütte
Ilseder Str. K73
Ilseder Straße
Am Walzwerk
Am Sandkamp
Am Schachtgelände
Am Lagerplatz
Am Bahnhof
Am Stadtpark
Am Schacht Valentin
Am Schacht Konrad
Am Schacht Ida
Am Schacht Fortuna
Am Schacht Gustav
Am Schacht Hermann
Am Schacht Adolf
Am Schacht Arthur
Am Schacht Otto
Am Schacht Wilhelm
Am Schacht Friedrich
Am Schacht Emil
Am Schacht Ernst
Am Schacht Anton
Am Schacht Heinrich
Am Schacht Julius
Am Schacht Karl
Am Schacht Max
Am Schacht Paul
Am Schacht Richard
Am Schacht Theodor
Am Schacht Wilhelm
Am Schacht Otto

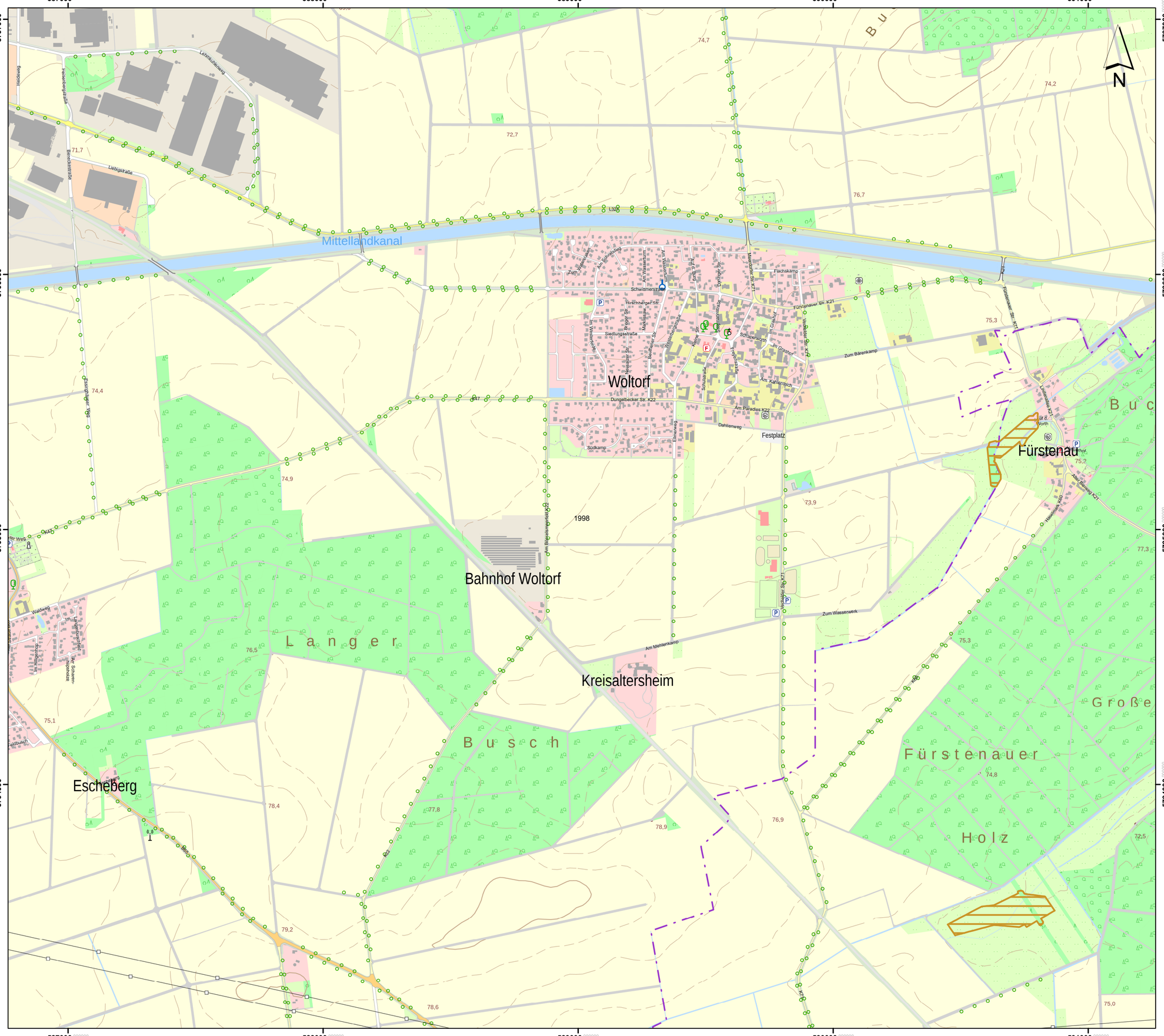
587000
588000
589000
590000
591000
5797000
5796000
5795000
5794000
N
Mittellandkanal
Woltorf
Bahnhof Woltorf
Kreisaltersheim
Fürstenau
Escheberg
Langer
Busch
Große Fürstenauer Holz
Buc
1998
Dungelbecker Str. K22
Fürstenauer Str. K21
Zum Bärenkamp
Am Paradies K22
Festplatz
Dahlienweg
Südkamp
Zum Wasserwerk
Am Mehlenkamp
Schützenplatz
Schapenworth
Im Grashof
Am Kahlenteich
Siedlungsstraße
Hirschhalser Str.
Flachskamp
Meyerdorfer Str. K11
Dyckhofer Str.
Schwimmerstraße
Am Wasserturm
Am Bahnhof
Hauptstraße
Bahnhofstraße
Hohne Str.
Neuenhofer Str.
Hirschhalser Straße
Liebigstraße
Heidestraße
Heidering
Leitungsüberweg
Bergkamp
Walsberg
Am Hügelring
Im Langenbruchfeld
Alte Schanze
Alter Postweg
Alter Bärenweg K21
Hasselmark K69
Dorfstraße K22
Am Bredenmoorfeld K22
Bahnhofstraße
Zum Bahnhof
Im Grashof
Schützenplatz
Am Bahnhof
Am Wasserturm
Dyckhofer Str.
Meyerdorfer Str. K11
Flachskamp
Fürstenauer Str. K21
Zum Bärenkamp
Am Kahlenteich
Schapenworth
Im Grashof
Hohne Str.
Schulstraße
Neuenhofer Str.
Hirschhalser Straße
Siedlungsstraße
Hirschhalser Str.
Dungelbecker Str. K22
Am Paradies K22
Dahlienweg
Festplatz
Südkamp
Zum Wasserwerk
Am Mehlenkamp
Schützenplatz
Alter Bärenweg K21
Hasselmark K69
Dorfstraße K22
Am Bredenmoorfeld K22
Bahnhofstraße
Zum Bahnhof
74,7
74,2
72,7
71,7
76,7
75,3
74,4
74,9
73,9
77,3
76,5
75,1
78,4
77,8
78,9
76,9
74,8
72,5
79,2
78,6
75,0
L320
K11
K21
K22
K69
B214
B65
Bad
Bhf
Wohn
Lgt d.
Wohn
Schule
Kirche
Sportplatz
Schwimmbad
Friedhof
Kläranl.
Hochbehälter
Pumpwerk
Gasdruckregelstation
Gasdruckregel- und Messstation
Gasdruckregelstation
Gasdruckregel- und Messstation
Gasdruckregelstation
Gasdruckregel- und Messstation

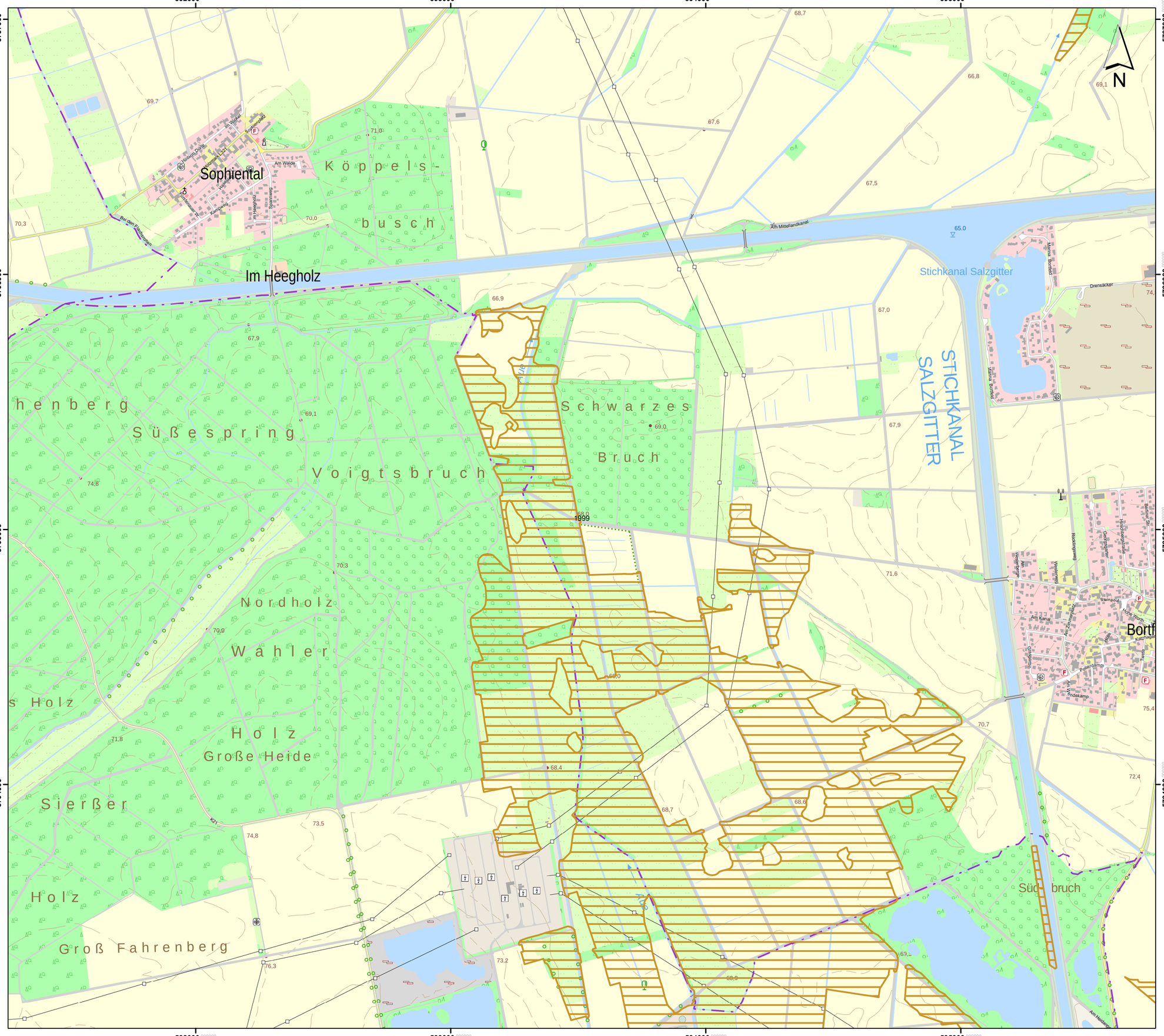
592000
593000
594000
595000
5797000
5796000
5795000
5794000
N
Sophiental
Im Heegholz
Köppels-
busch
Schwarzes
Bruch
henberg
Süßespring
Voigtsbruch
Nordholz
Wahler
Holz
Große Heide
Sierßer
Holz
Groß Fahrenberg
Stichkanal Salzgitter
STICHKANAL
SALZGITTER
Am Mittellandkanal
Bortfeld
Süd bruch
Am Walde
Kampweg
Drensäcker
Marina Bortfeld
Am Kanal
Steinpool
Pohlendamm
Rindekamp
Bei den Fischteichen
Im Moker
Sophienhütte
Kreisstraße
Am Walde
Am Walde
Am Walde

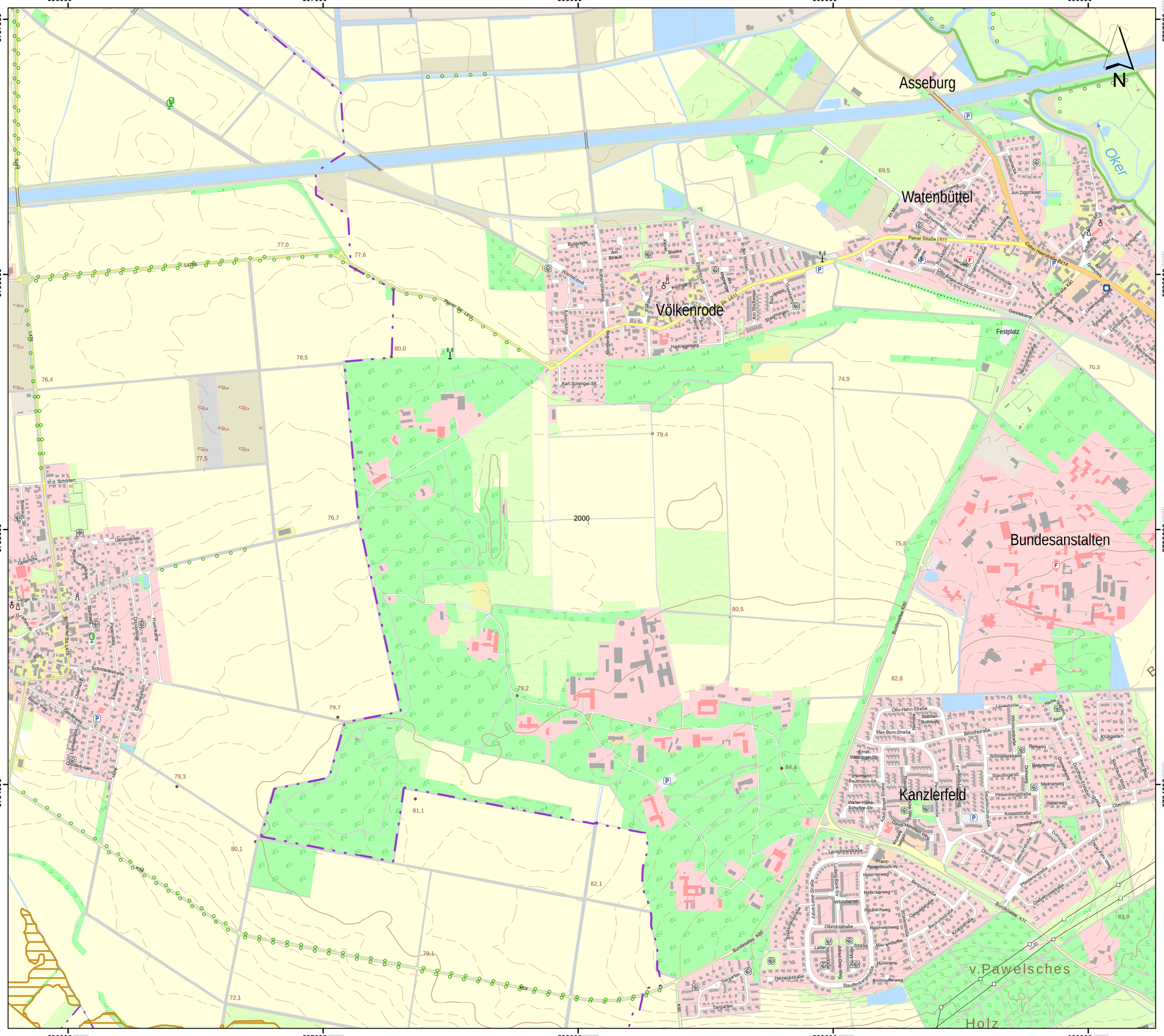
Asseburg
Watenbüttel
Völkenrode
Bundesanstalten
Kanzlerfeld
v.Pawelsches Holz
Oker
Peiner Straße L611
Peiner Str. L611
Peiner Str. L475
Festplatz
Karl-Sprengel-Str.
Bundesallee K90
Bundesallee A11
Lange Str.
Kirchgang
Hartmannweg
Gerstekamp
Am Doomkaat
Im Bruch
Am Bleeke
Am Strauch
Im Moor
Mühlenstraße
Otto-Bojanus-Straße
Otto-Hahn-Straße
Max-Born-Straße
Billrothstraße
Ernst-Wallvogel-Str.
Hermann-Rautmann-Str.
Walter-Hülse-Schultze-Str.
Staudingerstr.
Heisenbergstraße
Kosselstraße
Domagkweg
Meitnerweg
Haberweg
Reiweg
Bayerweg
Wilstätterstraße
Leuschnerstraße
Franz-Reserbruch-W.
Hoepnerweg
Hölderlinstraße
Wizlebenstr.
Haubachweg
Reichweinerweg
Olbrichtstraße
Letter
Mierendorffw.
Hubenerw.
Harnackstraße
Stauffenbergstraße
Bonhoefferweg
Tiergarten
Pleßenerstraße
Dietfurtenstraße
Beckurtstraße
Knappstraße
Ohmstraße
Bergmannstraße
Julius-Leber-Straße
Anne-Frank-Weg
Otto-Müller-Straße
Lessingstraße
Schillerstraße
Schmiedestraße
Dorfstraße
Gartenstraße
Kirchgarten
Im Bruch
Am Graben
Am Sandberg
Am Steinacker
Am Brookwiesen
Am Brookwinkel
Am Brookgarten
Am Brookfeld
Am Brookweg
Am Brookstieg
Am Brookkamp
Am Brookanger
Am Brookfeldweg
Am Brookfeldstieg
Am Brookfeldkamp
Am Brookfeldanger
Am Brookfeldgarten

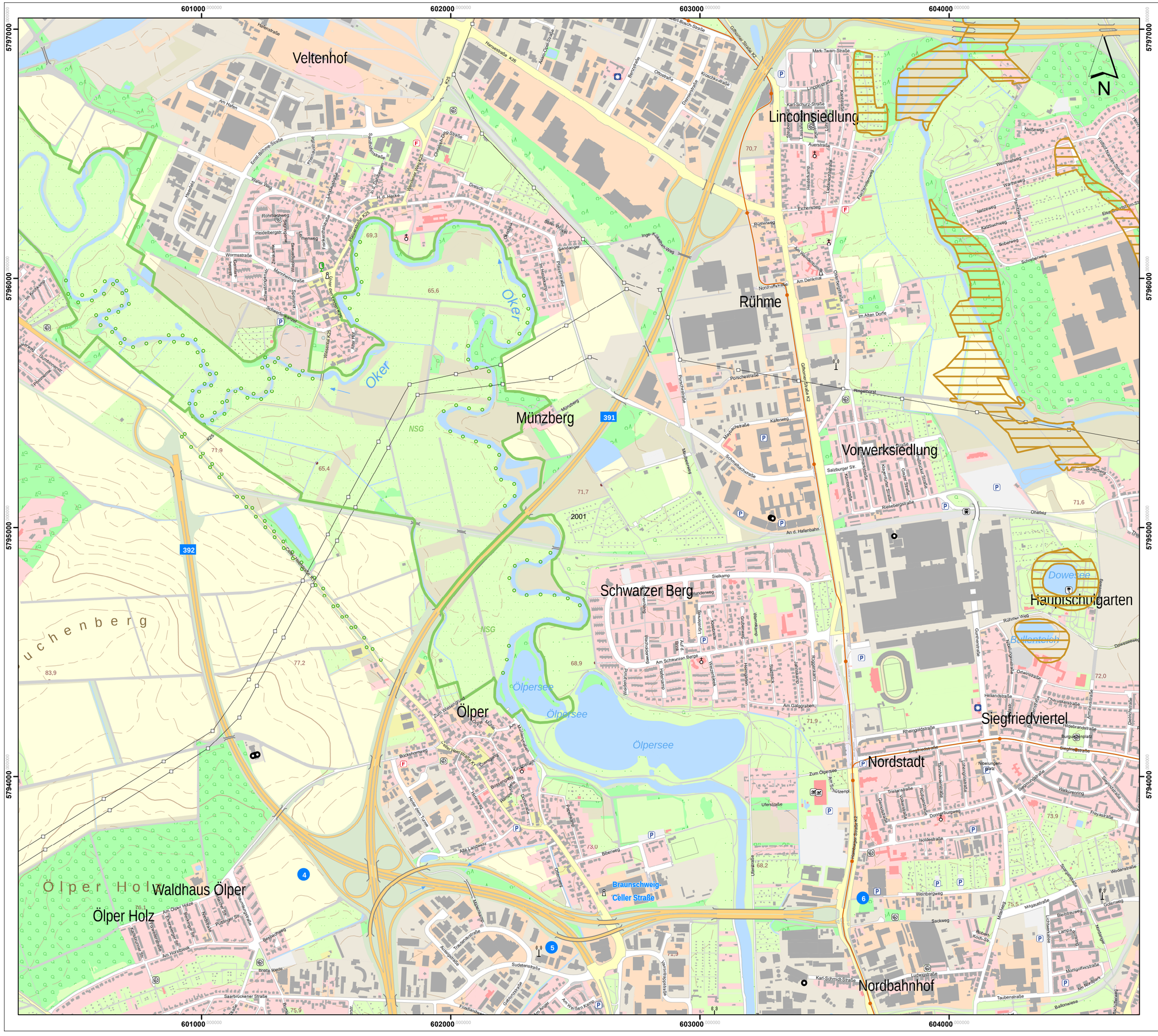

Lageübersicht

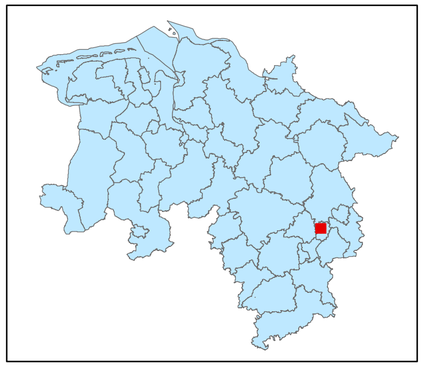

Legende

kohlenstoffreiche Böden

kohlenstoffreiche Böden (Moortreposole)

Landesgrenze

0 0,125 0,25 0,5 0,75 1

Kilometer

Hintergrundkarte:
Amtliche Präsentation 1 : 10 000

Vervielfältigung der Grundlagenkarte nur mit Genehmigung des Herausgebers.
Quellenvermerk:
Auszug aus den Geodaten des Landesamtes für Geoinformation und Landesvermessung Niedersachsen

© 2025 LGLN

© GeoBasis-DE / BKG (2025) CC BY 4.0

Vervielfältigung der Fachinformationen nur mit Genehmigung des ML.

Niedersächsische Verordnung zur Ausweisung von Feuchtgebieten und Mooren als Gebietskulisse nach § 11 Abs. 1 und 4 der GAP-Konditionalitäten-Verordnung

Anlage zu § 1 Abs.1

Detailkarte der kohlenstoffreichen Böden inklusive der Moor-Treposole gem. § 11 Abs. 2 GAPKondV

Blattnummer:	2001
Erstellungsdatum:	11.02.2025
Maßstab:	1:10.000

Realisiert durch

Niedersächsisches Ministerium für Ernährung, Landwirtschaft und Verbraucherschutz

SLA

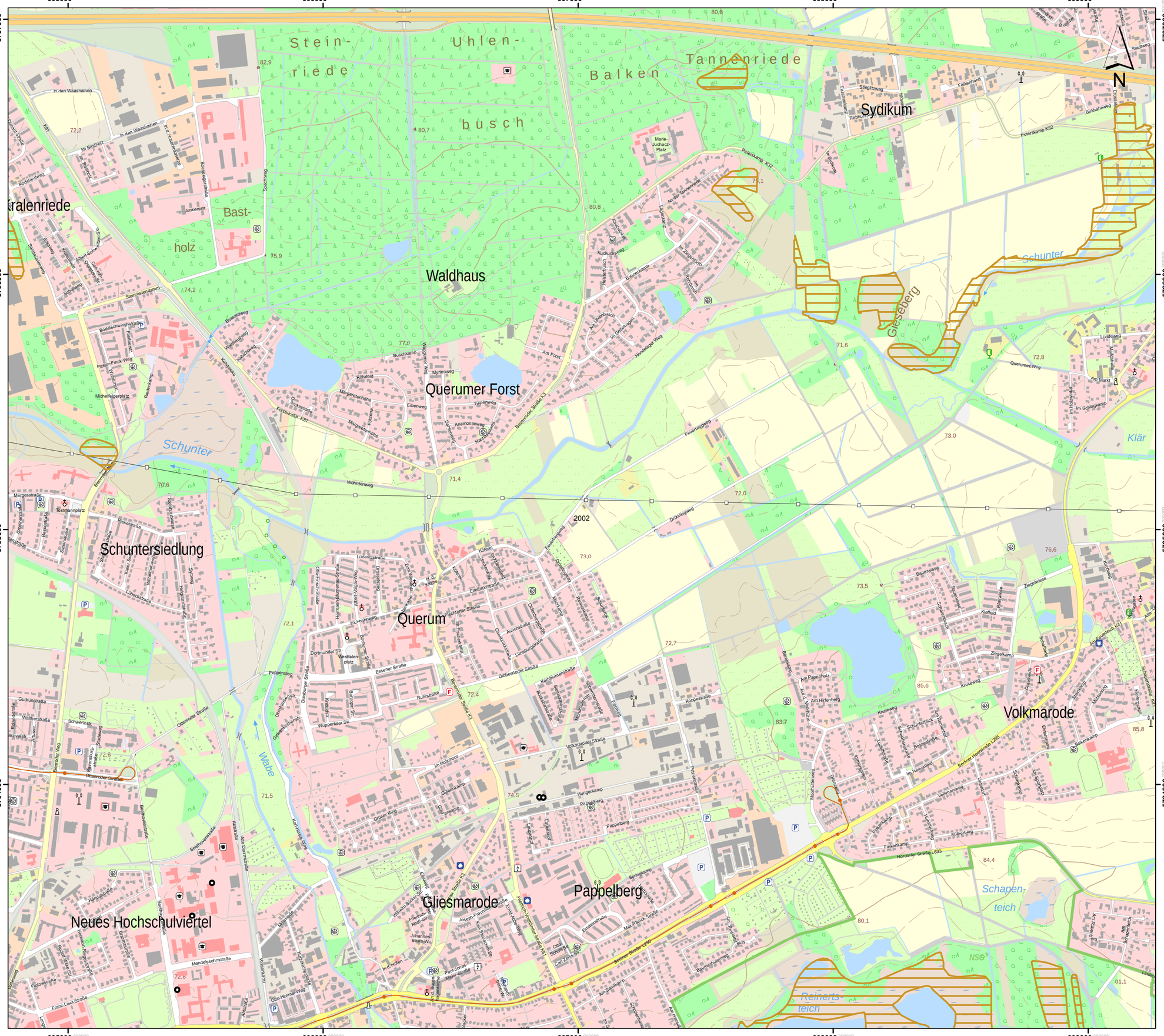

Lageübersicht

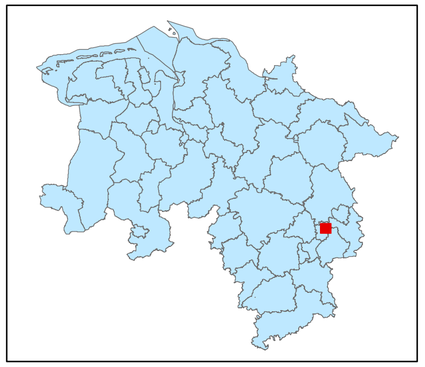

Legende

kohlenstoffreiche Böden

kohlenstoffreiche Böden (Moortreposole)

Landesgrenze

0 0,125 0,25 0,5 0,75 1

Kilometer

Hintergrundkarte:
Amtliche Präsentation 1 : 10 000

Vervielfältigung der Grundlagenkarte nur mit Genehmigung des Herausgebers.
Quellenvermerk:
Auszug aus den Geodaten des Landesamtes für Geoinformation und Landesvermessung Niedersachsen

© 2025 LGLN

© GeoBasis-DE / BKG (2025) CC BY 4.0

Vervielfältigung der Fachinformationen nur mit Genehmigung des ML.

Niedersächsische Verordnung zur Ausweisung von Feuchtgebieten und Mooren als Gebietskulisse nach § 11 Abs. 1 und 4 der GAP-Konditionalitäten-Verordnung

Anlage zu § 1 Abs.1

Detailkarte der kohlenstoffreichen Böden inklusive der Moor-Treposole gem. § 11 Abs. 2 GAPKondV

Blattnummer:	2002
Erstellungsdatum:	11.02.2025
Maßstab:	1:10.000

Realisiert durch

Niedersächsisches Ministerium für Ernährung, Landwirtschaft und Verbraucherschutz

SLA

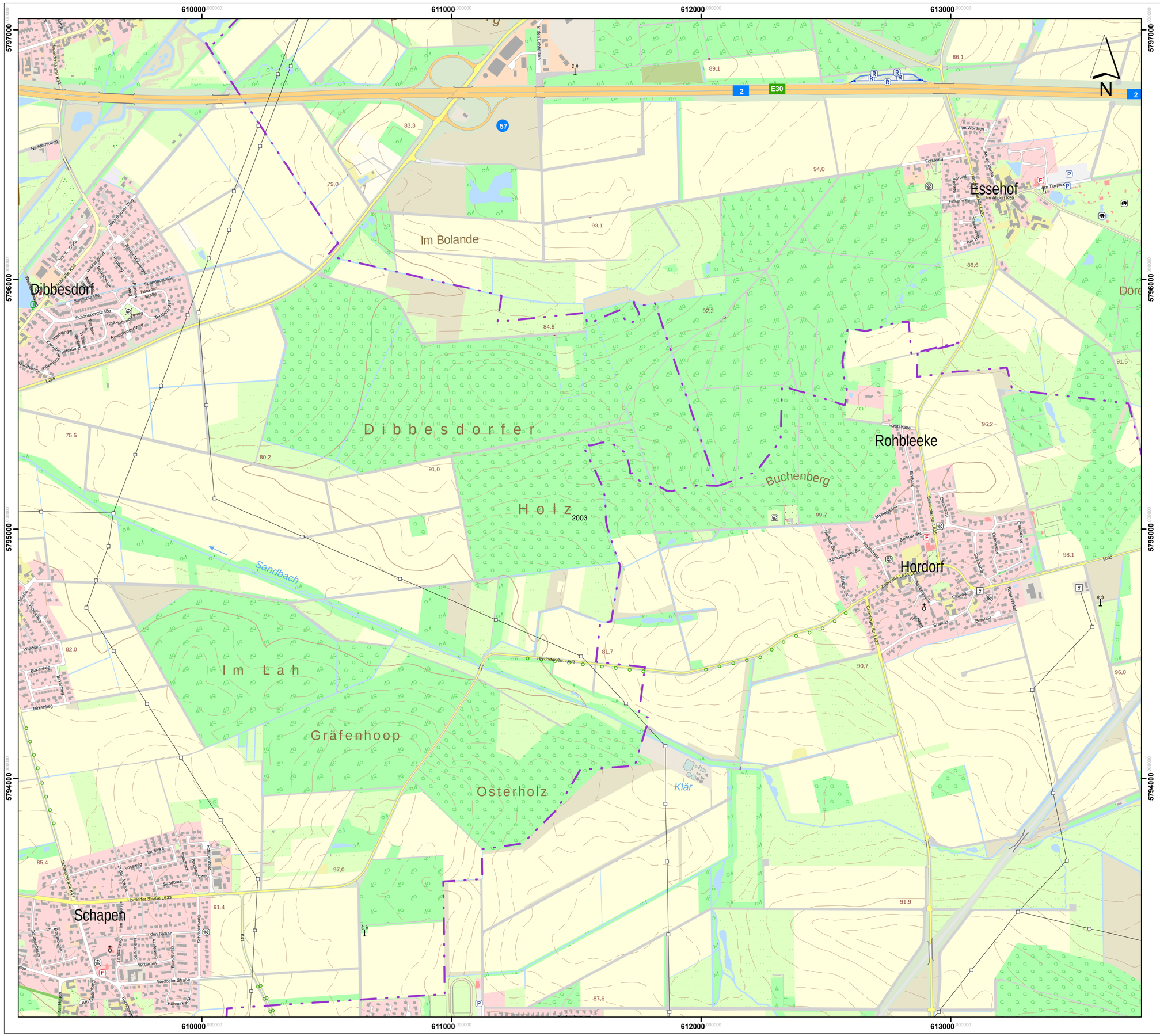

Lageübersicht

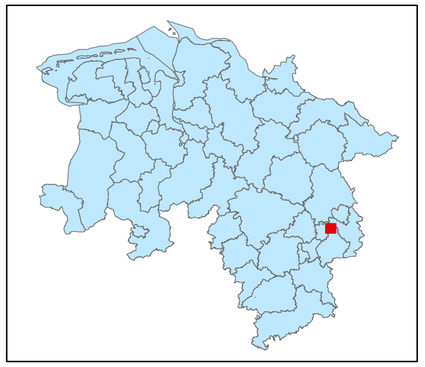

Legende

kohlenstoffreiche Böden

kohlenstoffreiche Böden (Moortreposole)

Landesgrenze

0 0,125 0,25 0,5 0,75 1

Kilometer

Hintergrundkarte:
Amtliche Präsentation 1 : 10 000

Vervielfältigung der Grundlagenkarte nur mit Genehmigung des Herausgebers.
Quellenvermerk:
Auszug aus den Geodaten des Landesamtes für Geoinformation und Landesvermessung Niedersachsen

© 2025 LGLN

© GeoBasis-DE / BKG (2025) CC BY 4.0

Vervielfältigung der Fachinformationen nur mit Genehmigung des ML.

Niedersächsische Verordnung zur Ausweisung von Feuchtgebieten und Mooren als Gebietskulisse nach § 11 Abs. 1 und 4 der GAP-Konditionalitäten-Verordnung

Anlage zu § 1 Abs.1

Detailkarte der kohlenstoffreichen Böden inklusive der Moor-Treposole gem. § 11 Abs. 2 GAPKondV

Blattnummer:	2003
Erstellungsdatum:	11.02.2025
Maßstab:	1:10.000

Realisiert durch

Niedersächsisches Ministerium für Ernährung, Landwirtschaft und Verbraucherschutz

SLA

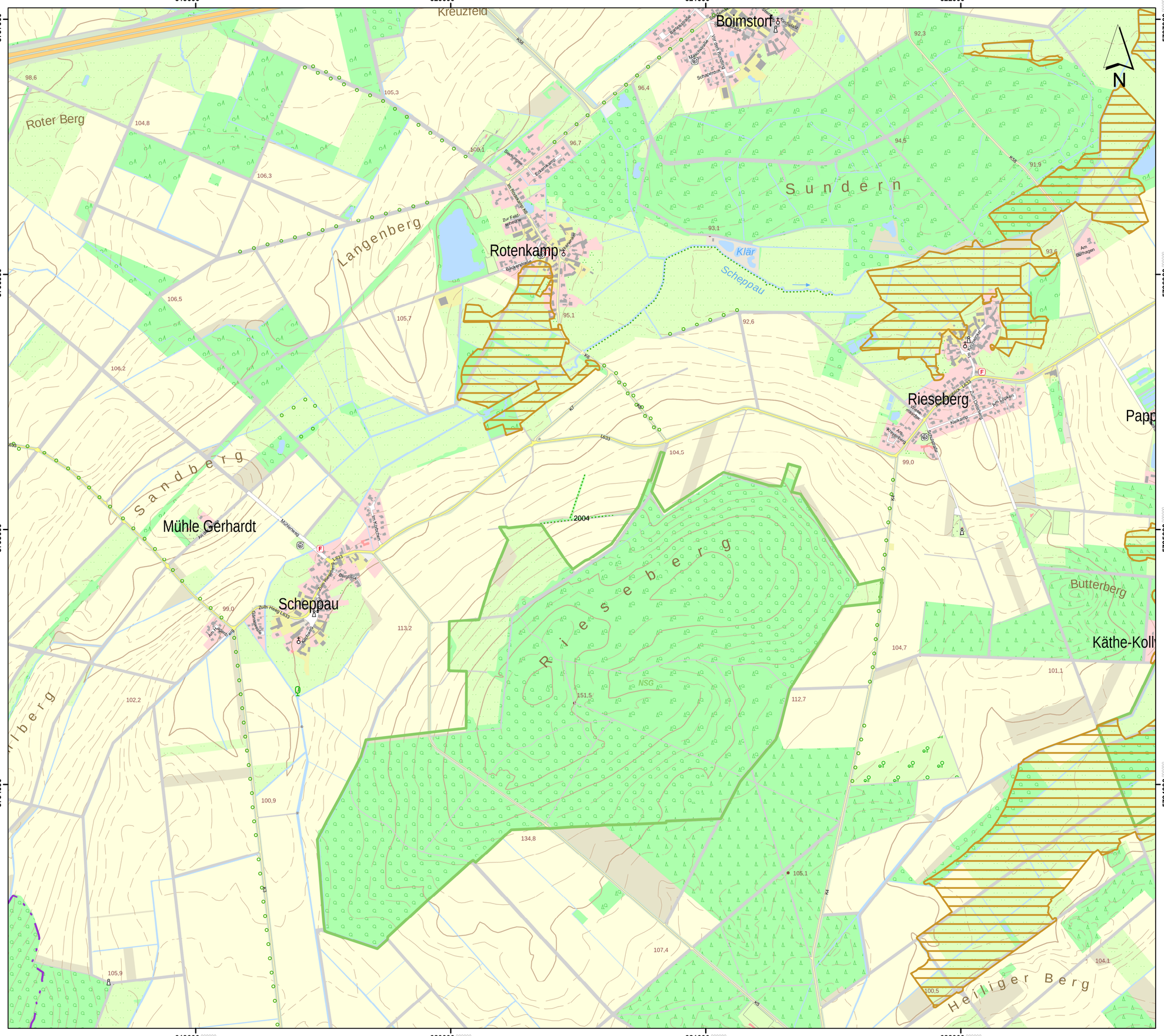

Lageübersicht

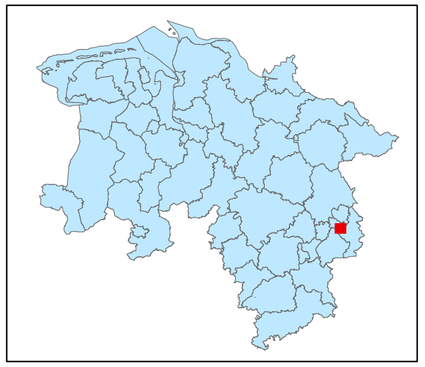

Legende

kohlenstoffreiche Böden

kohlenstoffreiche Böden (Moortreposole)

Landesgrenze

0 0,125 0,25 0,5 0,75 1

Kilometer

Hintergrundkarte:
Amtliche Präsentation 1 : 10 000

Vervielfältigung der Grundlagenkarte nur mit Genehmigung des Herausgebers.
Quellenvermerk:
Auszug aus den Geodaten des Landesamtes für Geoinformation und Landesvermessung Niedersachsen

© 2025 LGLN

© GeoBasis-DE / BKG (2025) CC BY 4.0

Vervielfältigung der Fachinformationen nur mit Genehmigung des ML.

Niedersächsische Verordnung zur Ausweisung von Feuchtgebieten und Mooren als Gebietskulisse nach § 11 Abs. 1 und 4 der GAP-Konditionalitäten-Verordnung

Anlage zu § 1 Abs.1

Detailkarte der kohlenstoffreichen Böden inklusive der Moor-Treposole gem. § 11 Abs. 2 GAPKondV

Blattnummer:	2004
Erstellungsdatum:	11.02.2025
Maßstab:	1:10.000

Realisiert durch

Niedersächsisches Ministerium für Ernährung, Landwirtschaft und Verbraucherschutz

SLA

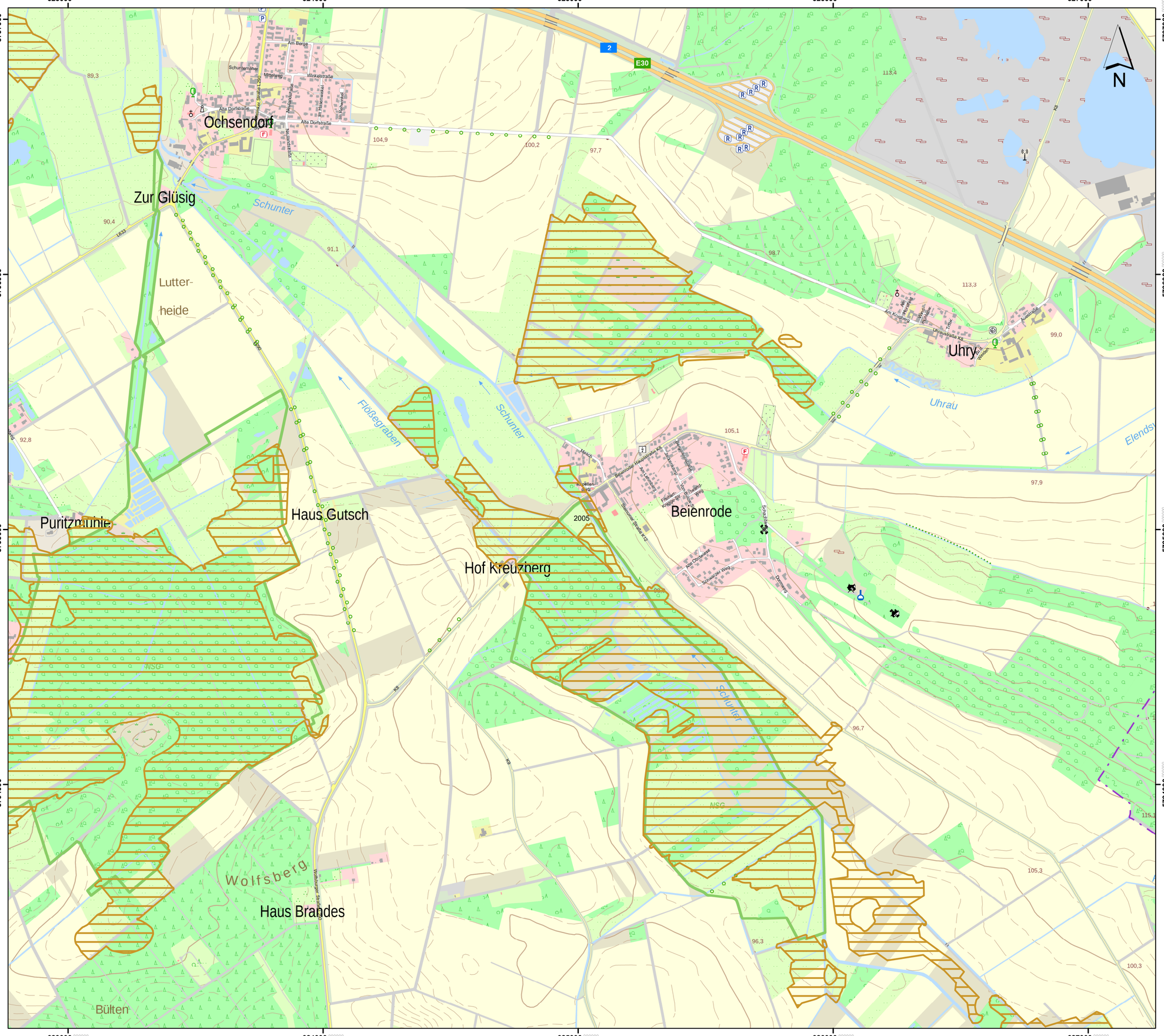

Lageübersicht

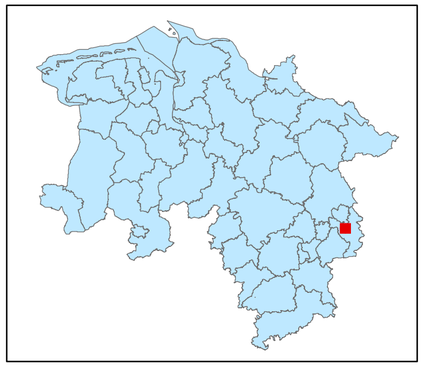

Legende

kohlenstoffreiche Böden

kohlenstoffreiche Böden (Moortreposole)

Landesgrenze

0 0,125 0,25 0,5 0,75 1

Kilometer

Hintergrundkarte:
Amtliche Präsentation 1 : 10 000

Vervielfältigung der Grundlagenkarte nur mit Genehmigung des Herausgebers.
Quellenvermerk:
Auszug aus den Geodaten des Landesamtes für Geoinformation und Landesvermessung Niedersachsen

© 2025 LGLN

© GeoBasis-DE / BKG (2025) CC BY 4.0

Vervielfältigung der Fachinformationen nur mit Genehmigung des ML.

Niedersächsische Verordnung zur Ausweisung von Feuchtgebieten und Mooren als Gebietskulisse nach § 11 Abs. 1 und 4 der GAP-Konditionalitäten-Verordnung

Anlage zu § 1 Abs.1

Detailkarte der kohlenstoffreichen Böden inklusive der Moor-Treposole gem. § 11 Abs. 2 GAPKondV

Blattnummer:	2005
Erstellungsdatum:	11.02.2025
Maßstab:	1:10.000

Realisiert durch

Niedersächsisches Ministerium für Ernährung, Landwirtschaft und Verbraucherschutz

SLA

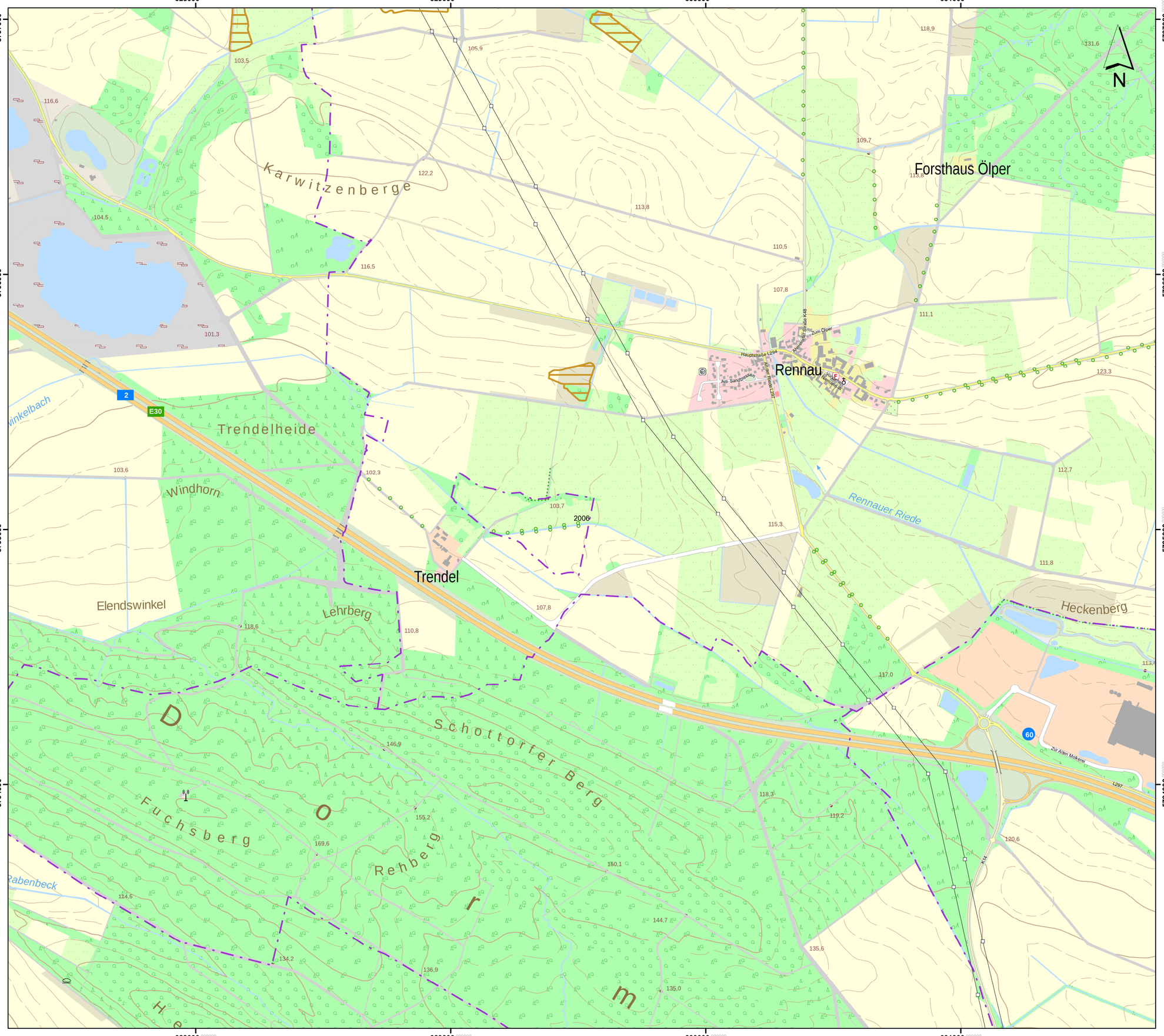

Lageübersicht

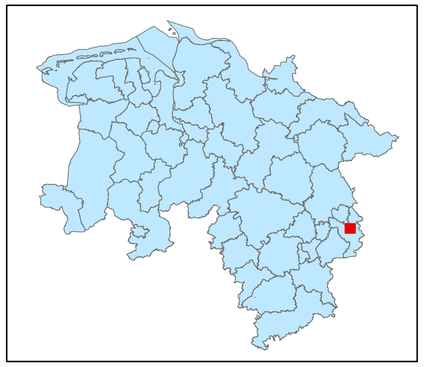

Legende

kohlenstoffreiche Böden

kohlenstoffreiche Böden (Moortreposole)

Landesgrenze

0 0,125 0,25 0,5 0,75 1

Kilometer

Hintergrundkarte:
Amtliche Präsentation 1 : 10 000

Vervielfältigung der Grundlagenkarte nur mit Genehmigung des Herausgebers.
Quellenvermerk:
Auszug aus den Geodaten des Landesamtes für Geoinformation und Landesvermessung Niedersachsen

© 2025 LGLN

© GeoBasis-DE / BKG (2025) CC BY 4.0

Vervielfältigung der Fachinformationen nur mit Genehmigung des ML.

Niedersächsische Verordnung zur Ausweisung von Feuchtgebieten und Mooren als Gebietskulisse nach § 11 Abs. 1 und 4 der GAP-Konditionalitäten-Verordnung

Anlage zu § 1 Abs.1

Detailkarte der kohlenstoffreichen Böden inklusive der Moor-Treposole gem. § 11 Abs. 2 GAPKondV

Blattnummer:	2006
Erstellungsdatum:	11.02.2025
Maßstab:	1:10.000

Realisiert durch

Niedersächsisches Ministerium für Ernährung, Landwirtschaft und Verbraucherschutz

SLA

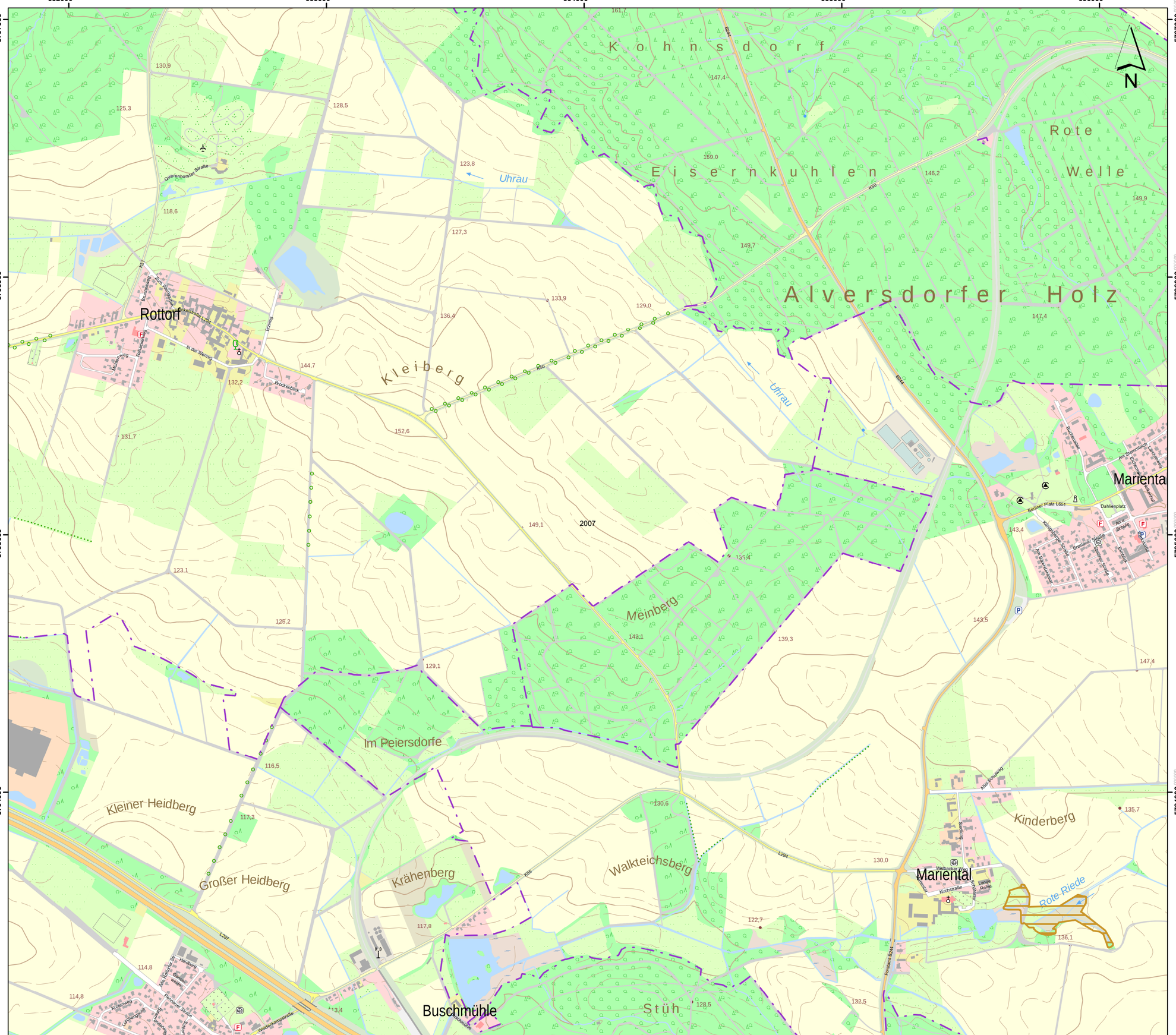
632000
633000
634000
635000
636000
5797000
5796000
5795000
5794000
N
Rottorf
Kohnsdorf
Eisernkuhlen
Rote Welle
Alversdorfer Holz
Kleiberg
Uhrau
Uhrau
Marienta
Meinberg
Im Peiersdorfe
Kleiner Heidberg
Großer Heidberg
Krähenberg
Walkteichsberg
Kinderberg
Rote Riede
Mariental
Buschmühle
Stüh
2007
Querenhorster Straße
Rottorfer Straße L294
In der Wenne
Berliner Platz L651
Dahlienplatz
Kirchstraße
Lange Reihe
Schulweg
Alter Schulweg
Forsthaus B244
Heidberg
Weiherkampstraße
Kolonnenweg
Lerchenweg
Ackerweg
Rosenstraße
Am Schmiedeberg
Am Bahnhofsberg
Brinkstraße
Am Schulweg
Am Sportplatz
Ebereschenweg
Kastanienweg
Eichenhof
Buchenweg
Ahornweg
Rehbuschweg
Brunnenweg
Zum Rottorfer Feld
Ecknweg
Brockenblick
Am Stadtweg
Am Sportplatz
Am Schulweg
Am Schulweg
Am Sportplatz
Am Schulweg
Am Sportplatz
Am Schulweg
Am Sportplatz

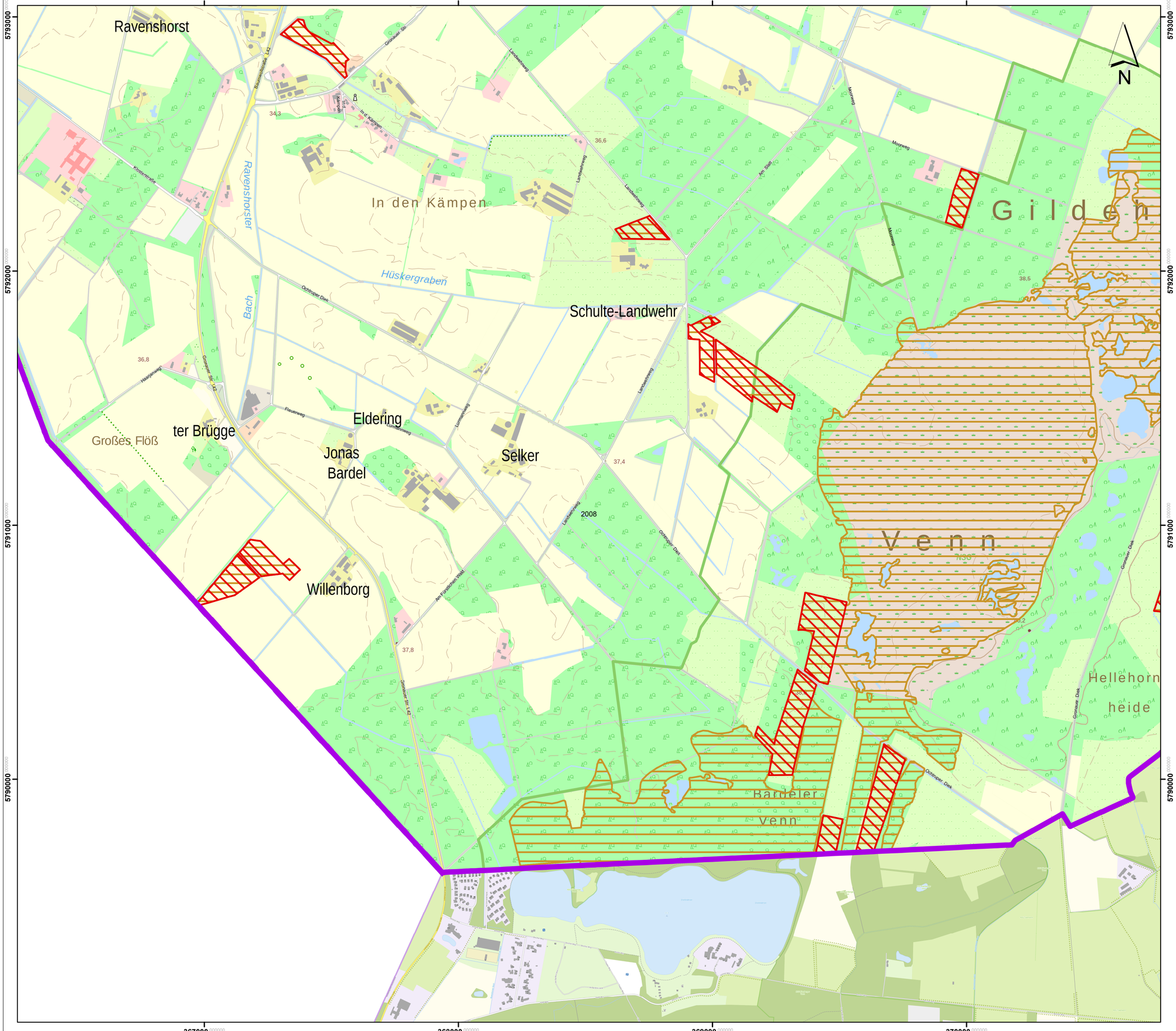

Lageübersicht

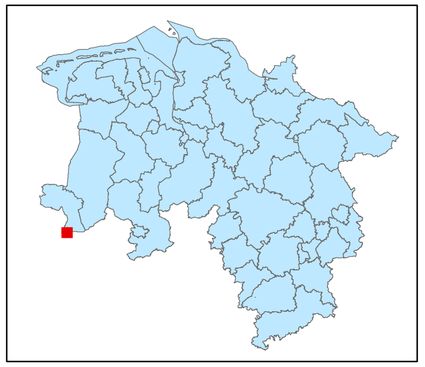

Legende

- kohlenstoffreiche Böden
- kohlenstoffreiche Böden (Moortreposole)
- Landesgrenze

0 0,125 0,25 0,5 0,75 1

Kilometer

Hintergrundkarte:
Amtliche Präsentation 1 : 10 000

Vervielfältigung der Grundlagenkarte nur mit Genehmigung des Herausgebers.
Quellenvermerk:
Auszug aus den Geodaten des Landesamtes für Geoinformation und Landesvermessung Niedersachsen

© 2025 LGLN

© GeoBasis-DE / BKG (2025) CC BY 4.0

Vervielfältigung der Fachinformationen nur mit Genehmigung des ML.

Niedersächsische Verordnung zur Ausweisung von Feuchtgebieten und Mooren als Gebietskulisse nach § 11 Abs. 1 und 4 der GAP-Konditionalitäten-Verordnung

Anlage zu § 1 Abs.1

Detailkarte der kohlenstoffreichen Böden inklusive der Moor-Treposole gem. § 11 Abs. 2 GAPKondV

Blattnummer:	2008
Erstellungsdatum:	11.02.2025
Maßstab:	1:10.000

Realisiert durch

Niedersächsisches Ministerium für Ernährung, Landwirtschaft und Verbraucherschutz

SLA

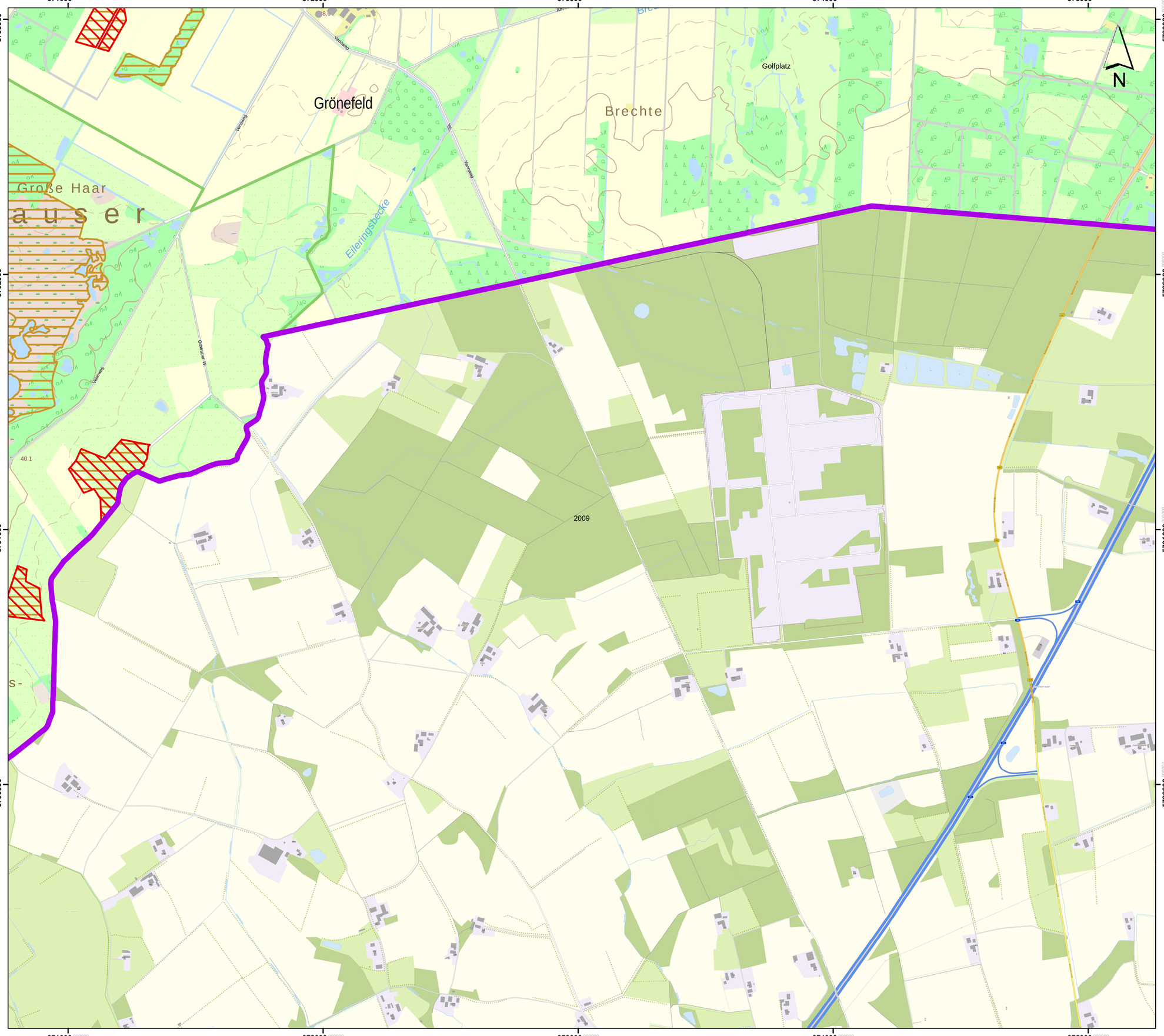

Lageübersicht

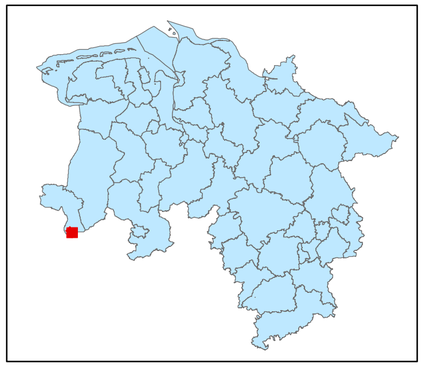

Legende

kohlenstoffreiche Böden

kohlenstoffreiche Böden (Moortreposole)

Landesgrenze

0 0,125 0,25 0,5 0,75 1

Kilometer

Hintergrundkarte:
Amtliche Präsentation 1 : 10 000

Vervielfältigung der Grundlagenkarte nur mit Genehmigung des Herausgebers.
Quellenvermerk:
Auszug aus den Geodaten des Landesamtes für Geoinformation und Landesvermessung Niedersachsen

© 2025 LGLN

© GeoBasis-DE / BKG (2025) CC BY 4.0

Vervielfältigung der Fachinformationen nur mit Genehmigung des ML.

Niedersächsische Verordnung zur Ausweisung von Feuchtgebieten und Mooren als Gebietskulisse nach § 11 Abs. 1 und 4 der GAP-Konditionalitäten-Verordnung

Anlage zu § 1 Abs.1

Detailkarte der kohlenstoffreichen Böden inklusive der Moor-Treposole gem. § 11 Abs. 2 GAPKondV

Blattnummer:	2009
Erstellungsdatum:	11.02.2025
Maßstab:	1:10.000

Realisiert durch

Niedersächsisches Ministerium für Ernährung, Landwirtschaft und Verbraucherschutz

SLA

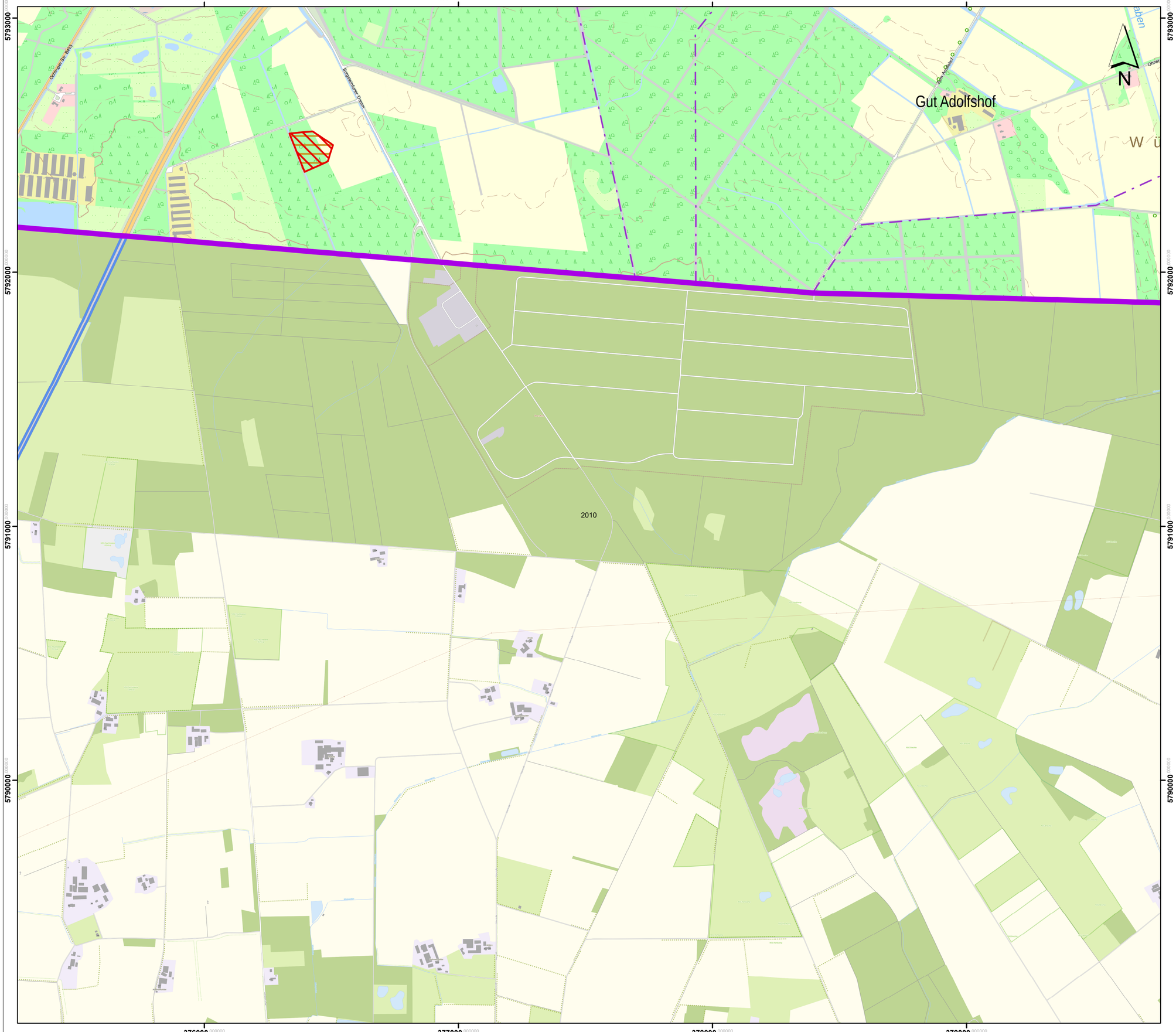

Lageübersicht

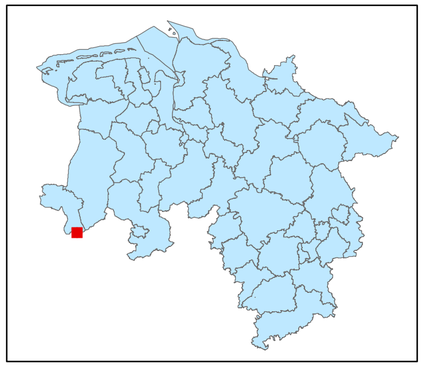

Legende

kohlenstoffreiche Böden

kohlenstoffreiche Böden (Moortreposole)

Landesgrenze

0 0,125 0,25 0,5 0,75 1

Kilometer

Hintergrundkarte:
Amtliche Präsentation 1 : 10 000

Vervielfältigung der Grundlagenkarte nur mit Genehmigung des Herausgebers.
Quellenvermerk:
Auszug aus den Geodaten des Landesamtes für Geoinformation und Landesvermessung Niedersachsen

© 2025 LGLN

© GeoBasis-DE / BKG (2025) CC BY 4.0

Vervielfältigung der Fachinformationen nur mit Genehmigung des ML.

Niedersächsische Verordnung zur Ausweisung von Feuchtgebieten und Mooren als Gebietskulisse nach § 11 Abs. 1 und 4 der GAP-Konditionalitäten-Verordnung

Anlage zu § 1 Abs.1

Detailkarte der kohlenstoffreichen Böden inklusive der Moor-Treposole gem. § 11 Abs. 2 GAPKondV

Blattnummer:	2010
Erstellungsdatum:	11.02.2025
Maßstab:	1:10.000

Realisiert durch

Niedersächsisches Ministerium für Ernährung, Landwirtschaft und Verbraucherschutz

SLA

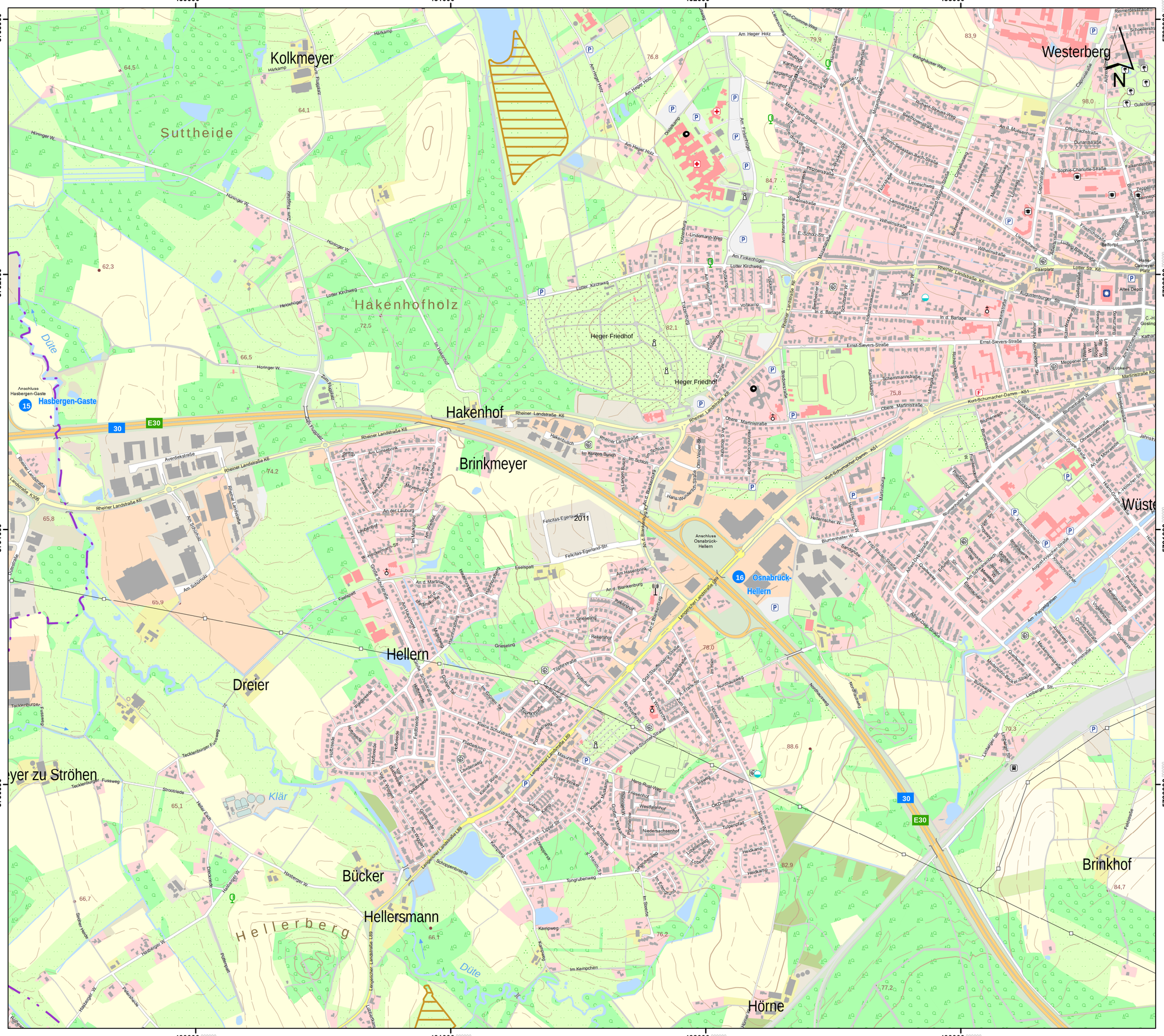

Lageübersicht

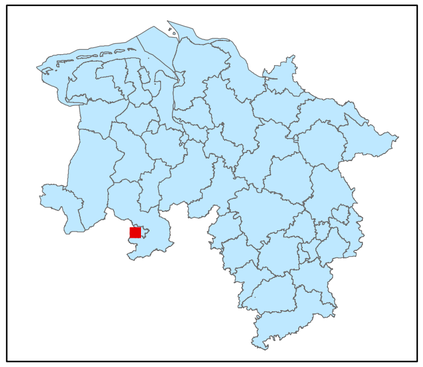

Legende

- kohlenstoffreiche Böden
- kohlenstoffreiche Böden (Moortreposole)
- Landesgrenze

0 0,125 0,25 0,5 0,75 1
Kilometer

Hintergrundkarte:
Amtliche Präsentation 1 : 10 000

Vervielfältigung der Grundlagenkarte nur mit Genehmigung des Herausgebers.
Quellenvermerk:
Auszug aus den Geodaten des Landesamtes für Geoinformation und Landesvermessung Niedersachsen

© 2025 LGLN

© GeoBasis-DE / BKG (2025) CC BY 4.0

Vervielfältigung der Fachinformationen nur mit Genehmigung des ML.

Niedersächsische Verordnung zur Ausweisung von Feuchtgebieten und Mooren als Gebietskulisse nach § 11 Abs. 1 und 4 der GAP-Konditionalitäten-Verordnung

Anlage zu § 1 Abs.1

Detailkarte der kohlenstoffreichen Böden inklusive der Moor-Treposole gem. § 11 Abs. 2 GAPKondV

Blattnummer:	2011
Erstellungsdatum:	11.02.2025
Maßstab:	1:10.000

Realisiert durch

Niedersächsisches Ministerium für Ernährung, Landwirtschaft und Verbraucherschutz

SLA

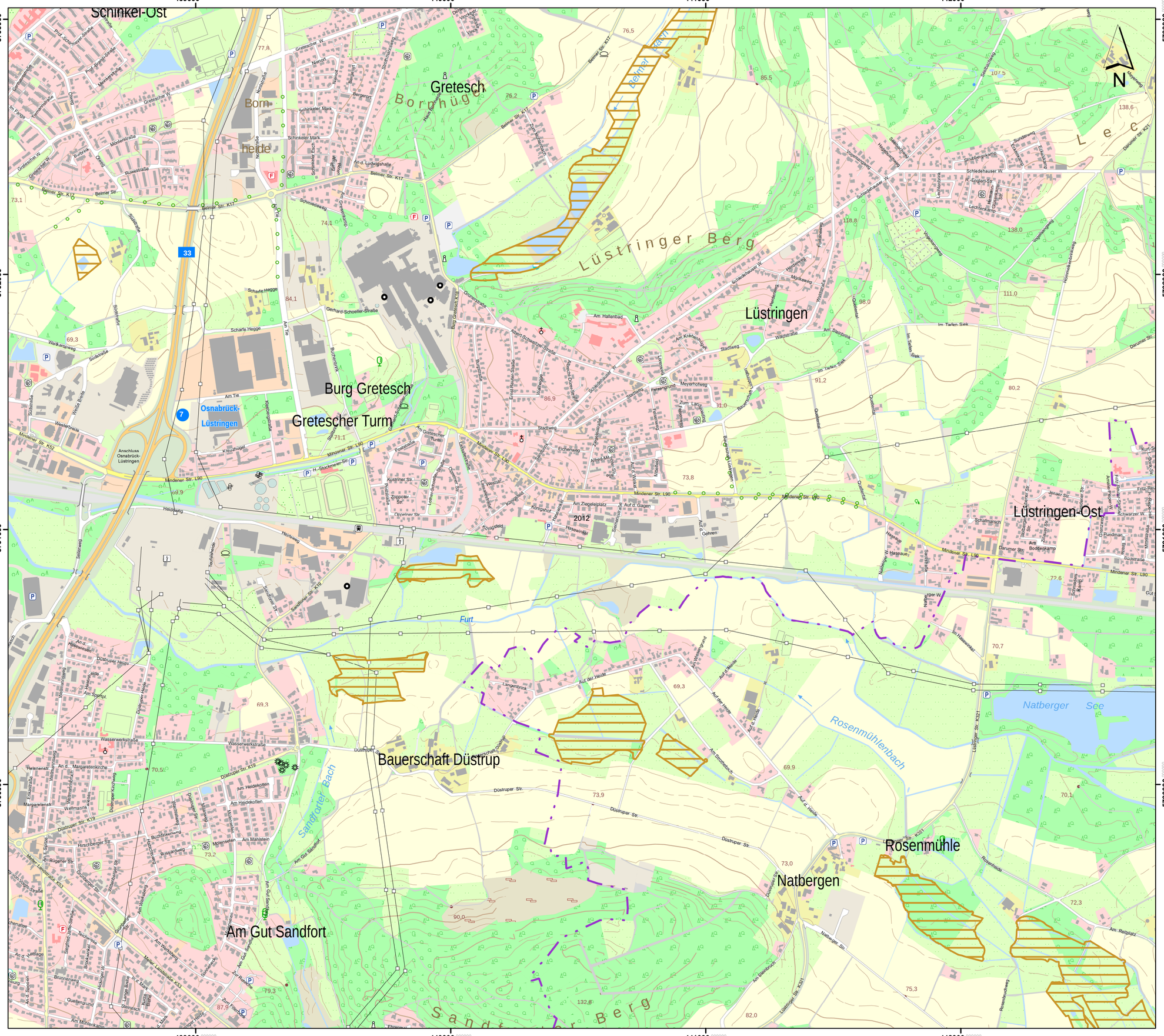

Lageübersicht

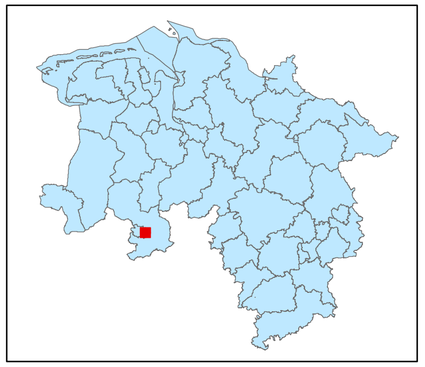

Legende

- kohlenstoffreiche Böden
- kohlenstoffreiche Böden (Moortreposole)
- Landesgrenze

0 0,125 0,25 0,5 0,75 1

Kilometer

Hintergrundkarte:
Amtliche Präsentation 1 : 10 000

Vervielfältigung der Grundlagenkarte nur mit Genehmigung des Herausgebers.
Quellenvermerk:
Auszug aus den Geodaten des Landesamtes für Geoinformation und Landesvermessung Niedersachsen

© 2025 LGLN

© GeoBasis-DE / BKG (2025) CC BY 4.0

Vervielfältigung der Fachinformationen nur mit Genehmigung des ML.

Niedersächsische Verordnung zur Ausweisung von Feuchtgebieten und Mooren als Gebietskulisse nach § 11 Abs. 1 und 4 der GAP-Konditionalitäten-Verordnung

Anlage zu § 1 Abs.1

Detailkarte der kohlenstoffreichen Böden inklusive der Moor-Treposole gem. § 11 Abs. 2 GAPKondV

Blattnummer:	2012
Erstellungsdatum:	11.02.2025
Maßstab:	1:10.000

Realisiert durch

Niedersächsisches Ministerium für Ernährung, Landwirtschaft und Verbraucherschutz

SLA

Lageübersicht

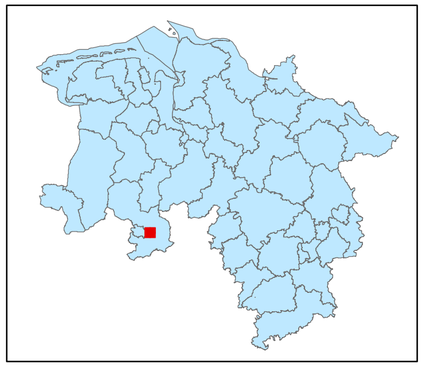

Legende

kohlenstoffreiche Böden

kohlenstoffreiche Böden (Moortreposole)

Landesgrenze

0 0,125 0,25 0,5 0,75 1

Kilometer

Hintergrundkarte:
Amtliche Präsentation 1 : 10 000

Vervielfältigung der Grundlagenkarte nur mit Genehmigung des Herausgebers.
Quellenvermerk:
Auszug aus den Geodaten des Landesamtes für Geoinformation und Landesvermessung Niedersachsen

© 2025 LGLN

© GeoBasis-DE / BKG (2025) CC BY 4.0

Vervielfältigung der Fachinformationen nur mit Genehmigung des ML.

Niedersächsische Verordnung zur Ausweisung von Feuchtgebieten und Mooren als Gebietskulisse nach § 11 Abs. 1 und 4 der GAP-Konditionalitäten-Verordnung

Anlage zu § 1 Abs.1

Detailkarte der kohlenstoffreichen Böden inklusive der Moor-Treposole gem. § 11 Abs. 2 GAPKondV

Blattnummer:	2013
Erstellungsdatum:	11.02.2025
Maßstab:	1:10.000

Realisiert durch

Niedersächsisches Ministerium für Ernährung, Landwirtschaft und Verbraucherschutz

SLA

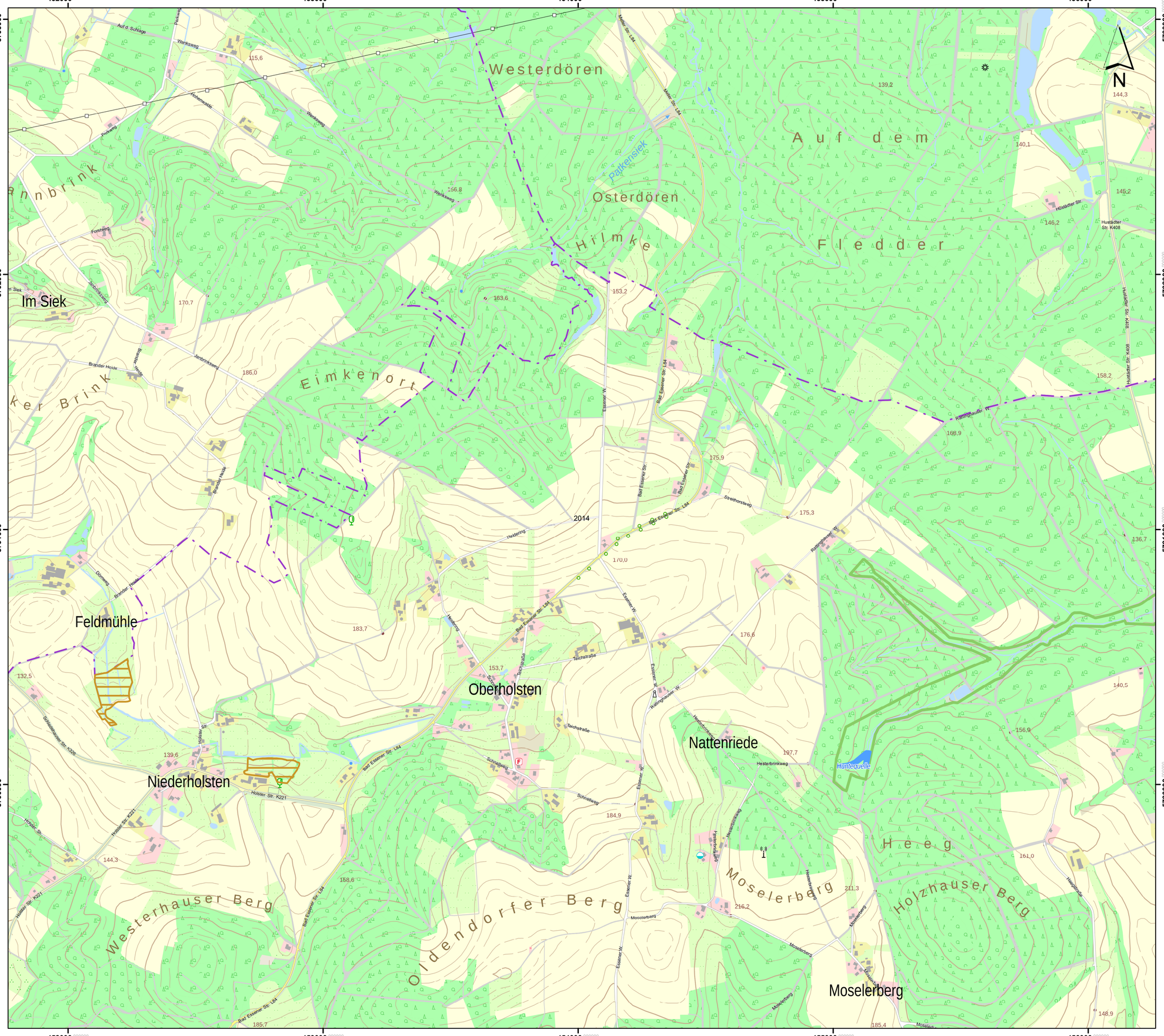

Lageübersicht

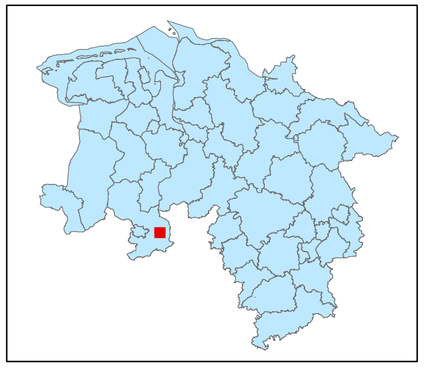

Legende

kohlenstoffreiche Böden

kohlenstoffreiche Böden (Moortreposole)

Landesgrenze

0 0,125 0,25 0,5 0,75 1

Kilometer

Hintergrundkarte:
Amtliche Präsentation 1 : 10 000

Vervielfältigung der Grundlagenkarte nur mit Genehmigung des Herausgebers.
Quellenvermerk:
Auszug aus den Geodaten des Landesamtes für Geoinformation und Landesvermessung Niedersachsen

© 2025 LGLN

© GeoBasis-DE / BKG (2025) CC BY 4.0

Vervielfältigung der Fachinformationen nur mit Genehmigung des ML.

Niedersächsische Verordnung zur Ausweisung von Feuchtgebieten und Mooren als Gebietskulisse nach § 11 Abs. 1 und 4 der GAP-Konditionalitäten-Verordnung

Anlage zu § 1 Abs.1

Detailkarte der kohlenstoffreichen Böden inklusive der Moor-Treposole gem. § 11 Abs. 2 GAPKondV

Blattnummer:	2014
Erstellungsdatum:	11.02.2025
Maßstab:	1:10.000

Realisiert durch

Niedersächsisches Ministerium für Ernährung, Landwirtschaft und Verbraucherschutz

SLA

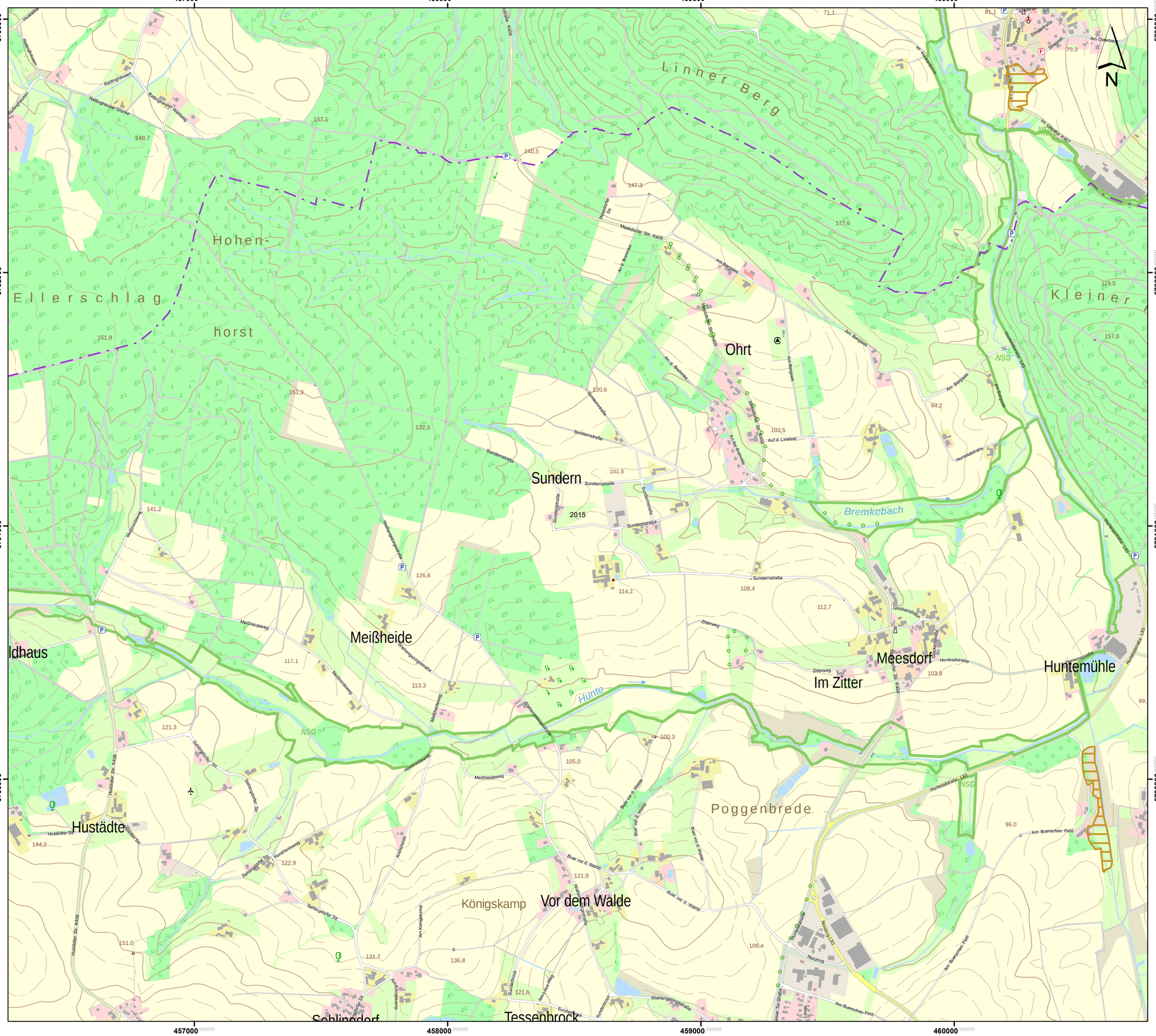

Lageübersicht

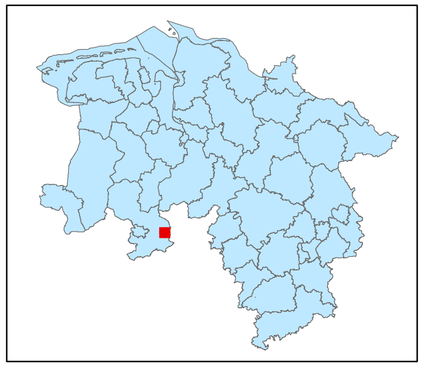

Legende

kohlenstoffreiche Böden

kohlenstoffreiche Böden (Moortreposole)

Landesgrenze

Hintergrundkarte:
Amtliche Präsentation 1 : 10 000

Vervielfältigung der Grundlagenkarte nur mit Genehmigung des Herausgebers.
Quellenvermerk:
Auszug aus den Geodaten des Landesamtes für Geoinformation und Landesvermessung Niedersachsen

© 2025 LGLN

© GeoBasis-DE / BKG (2025) CC BY 4.0

Vervielfältigung der Fachinformationen nur mit Genehmigung des ML.

Niedersächsische Verordnung zur Ausweisung von Feuchtgebieten und Mooren als Gebietskulisse nach § 11 Abs. 1 und 4 der GAP-Konditionalitäten-Verordnung

Anlage zu § 1 Abs.1

Detailkarte der kohlenstoffreichen Böden inklusive der Moor-Treposole gem. § 11 Abs. 2 GAPKondV

Blattnummer:	2015
Erstellungsdatum:	11.02.2025
Maßstab:	1:10.000

Realisiert durch

Niedersächsisches Ministerium für Ernährung, Landwirtschaft und Verbraucherschutz

SLA

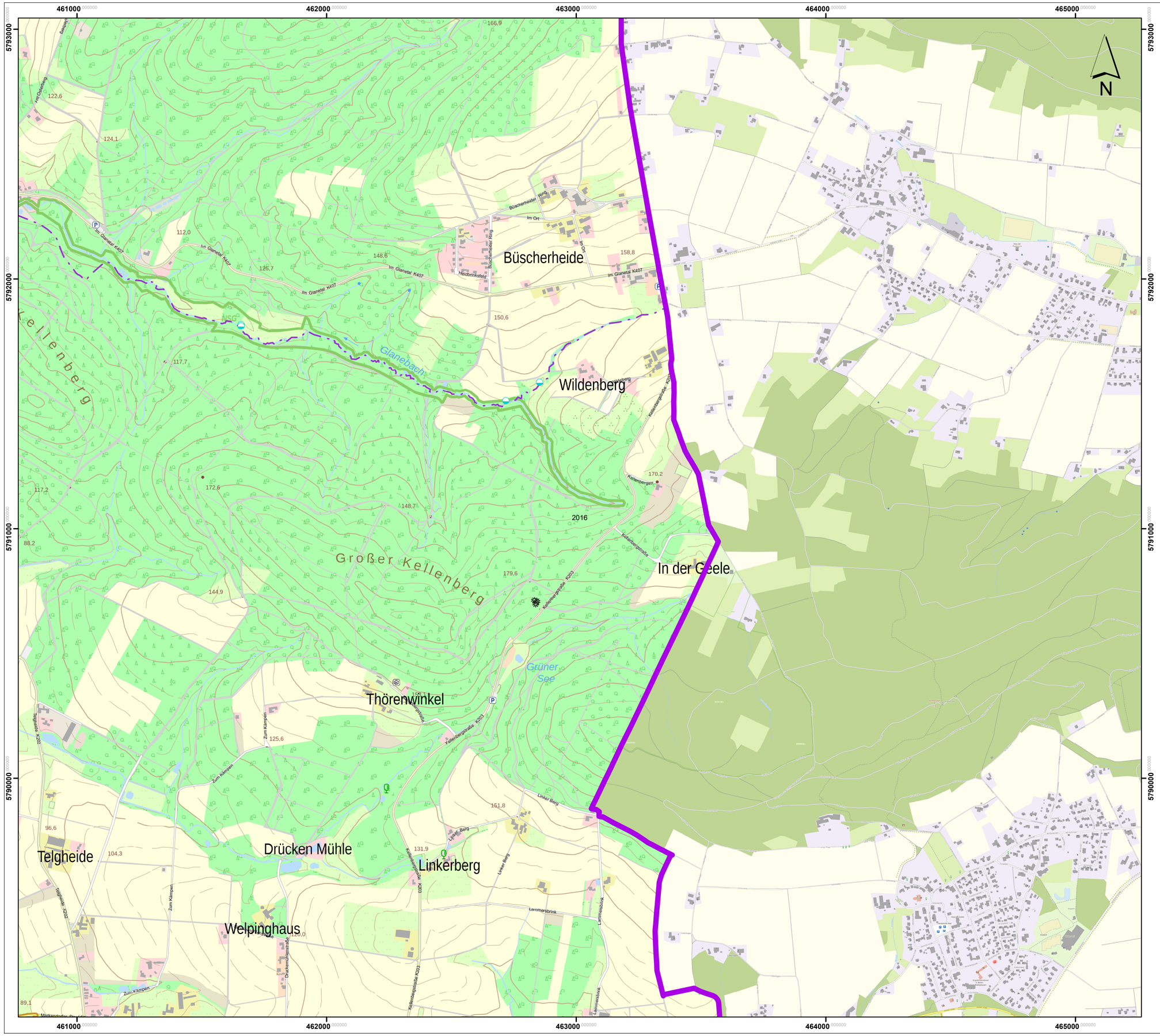

Lageübersicht

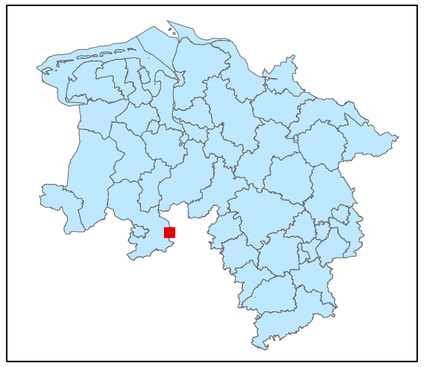

Legende

kohlenstoffreiche Böden

kohlenstoffreiche Böden (Moortreposole)

Landesgrenze

0 0,125 0,25 0,5 0,75 1

Kilometer

Hintergrundkarte:
Amtliche Präsentation 1 : 10 000

Vervielfältigung der Grundlagenkarte nur mit Genehmigung des Herausgebers.
Quellenvermerk:
Auszug aus den Geodaten des Landesamtes für Geoinformation und Landesvermessung Niedersachsen

© 2025 LGLN

© GeoBasis-DE / BKG (2025) CC BY 4.0

Vervielfältigung der Fachinformationen nur mit Genehmigung des ML.

Niedersächsische Verordnung zur Ausweisung von Feuchtgebieten und Mooren als Gebietskulisse nach § 11 Abs. 1 und 4 der GAP-Konditionalitäten-Verordnung

Anlage zu § 1 Abs.1

Detailkarte der kohlenstoffreichen Böden inklusive der Moor-Treposole gem. § 11 Abs. 2 GAPKondV

Blattnummer:	2016
Erstellungsdatum:	11.02.2025
Maßstab:	1:10.000

Realisiert durch

Niedersächsisches Ministerium für Ernährung, Landwirtschaft und Verbraucherschutz

SLA

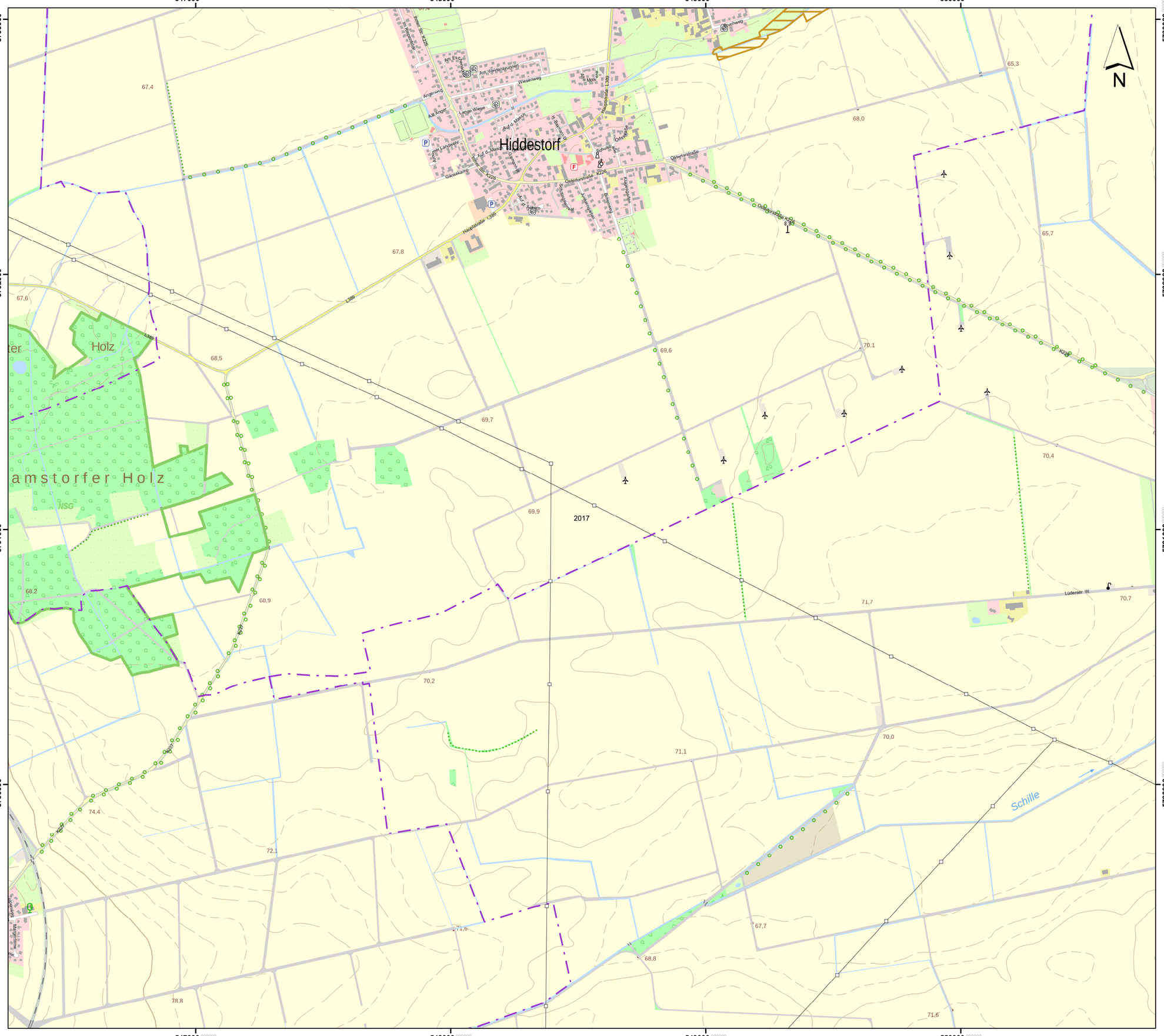

Lageübersicht

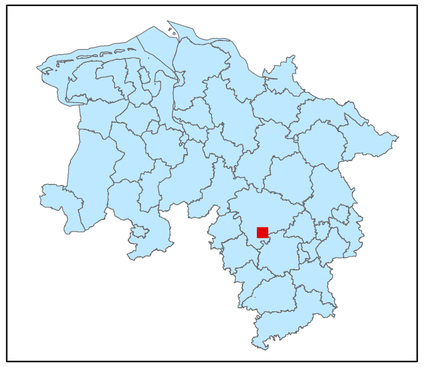

Legende

kohlenstoffreiche Böden

kohlenstoffreiche Böden (Moortreposole)

Landesgrenze

0 0,125 0,25 0,5 0,75 1

Kilometer

Hintergrundkarte:
Amtliche Präsentation 1 : 10 000

Vervielfältigung der Grundlagenkarte nur mit Genehmigung des Herausgebers.
Quellenvermerk:
Auszug aus den Geodaten des Landesamtes für Geoinformation und Landesvermessung Niedersachsen

© 2025 LGLN

© GeoBasis-DE / BKG (2025) CC BY 4.0

Vervielfältigung der Fachinformationen nur mit Genehmigung des ML.

Niedersächsische Verordnung zur Ausweisung von Feuchtgebieten und Mooren als Gebietskulisse nach § 11 Abs. 1 und 4 der GAP-Konditionalitäten-Verordnung

Anlage zu § 1 Abs.1

Detailkarte der kohlenstoffreichen Böden inklusive der Moor-Treposole gem. § 11 Abs. 2 GAPKondV

Blattnummer:	2017
Erstellungsdatum:	11.02.2025
Maßstab:	1:10.000

Realisiert durch

Niedersächsisches Ministerium für Ernährung, Landwirtschaft und Verbraucherschutz

SLA

583000 584000 585000 586000

5793000 5792000 5791000 5790000

Fuchsberg

Oberger Gutsforst

Groß Ilseder Holz

Groß Ilsede

Ölsburg

Oberg

Gradeberg

Bolzberg

Gadenstedt

Lahberg

N

2018

Lageübersicht

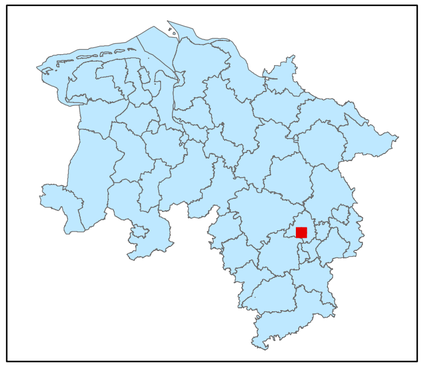

Legende

kohlenstoffreiche Böden

kohlenstoffreiche Böden (Moortreposole)

Landesgrenze

0 0,125 0,25 0,5 0,75 1

Kilometer

Hintergrundkarte:
Amtliche Präsentation 1 : 10 000

Vervielfältigung der Grundlagenkarte nur mit Genehmigung des Herausgebers.
Quellenvermerk:
Auszug aus den Geodaten des Landesamtes für Geoinformation und Landesvermessung Niedersachsen

© 2025 LGLN

© GeoBasis-DE / BKG (2025) CC BY 4.0

Vervielfältigung der Fachinformationen nur mit Genehmigung des ML.

Niedersächsische Verordnung zur Ausweisung von Feuchtgebieten und Mooren als Gebietskulisse nach § 11 Abs. 1 und 4 der GAP-Konditionalitäten-Verordnung

Anlage zu § 1 Abs.1

Detailkarte der kohlenstoffreichen Böden inklusive der Moor-Treposole gem. § 11 Abs. 2 GAPKondV

Blattnummer:	2018
Erstellungsdatum:	11.02.2025
Maßstab:	1:10.000

Realisiert durch

Niedersächsisches Ministerium für Ernährung, Landwirtschaft und Verbraucherschutz

SLA

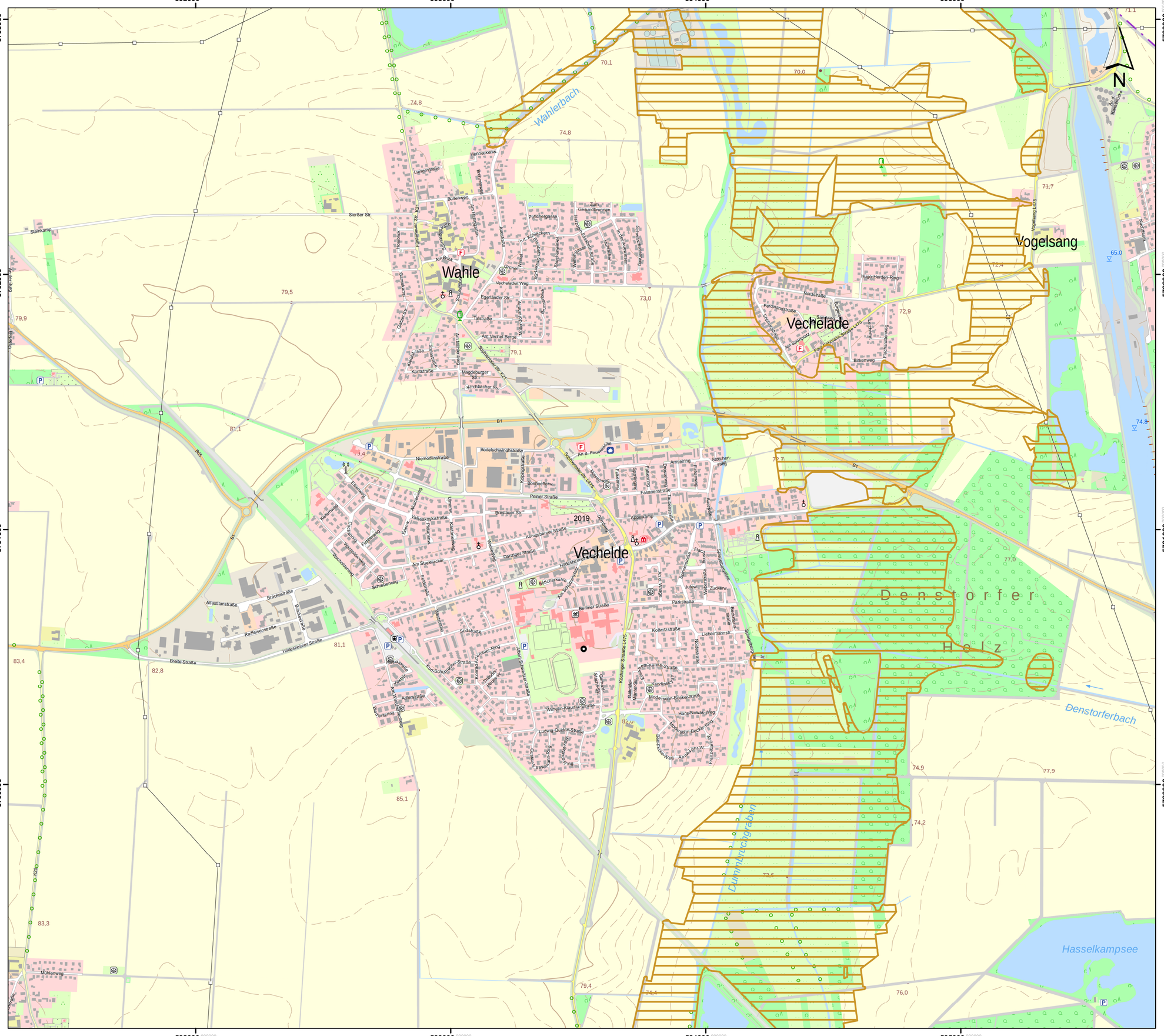

Lageübersicht

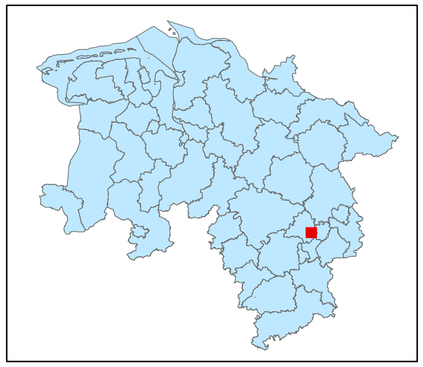

Legende

kohlenstoffreiche Böden

kohlenstoffreiche Böden (Moortreposole)

Landesgrenze

0 0,125 0,25 0,5 0,75 1

Kilometer

Hintergrundkarte:
Amtliche Präsentation 1 : 10 000

Vervielfältigung der Grundlagenkarte nur mit Genehmigung des Herausgebers.
Quellenvermerk:
Auszug aus den Geodaten des Landesamtes für Geoinformation und Landesvermessung Niedersachsen

© 2025 LGLN

© GeoBasis-DE / BKG (2025) CC BY 4.0

Vervielfältigung der Fachinformationen nur mit Genehmigung des ML.

Niedersächsische Verordnung zur Ausweisung von Feuchtgebieten und Mooren als Gebietskulisse nach § 11 Abs. 1 und 4 der GAP-Konditionalitäten-Verordnung

Anlage zu § 1 Abs.1

Detailkarte der kohlenstoffreichen Böden inklusive der Moor-Treposole gem. § 11 Abs. 2 GAPKondV

Blattnummer:	2019
Erstellungsdatum:	11.02.2025
Maßstab:	1:10.000

Realisiert durch

Niedersächsisches Ministerium für Ernährung, Landwirtschaft und Verbraucherschutz

SLA

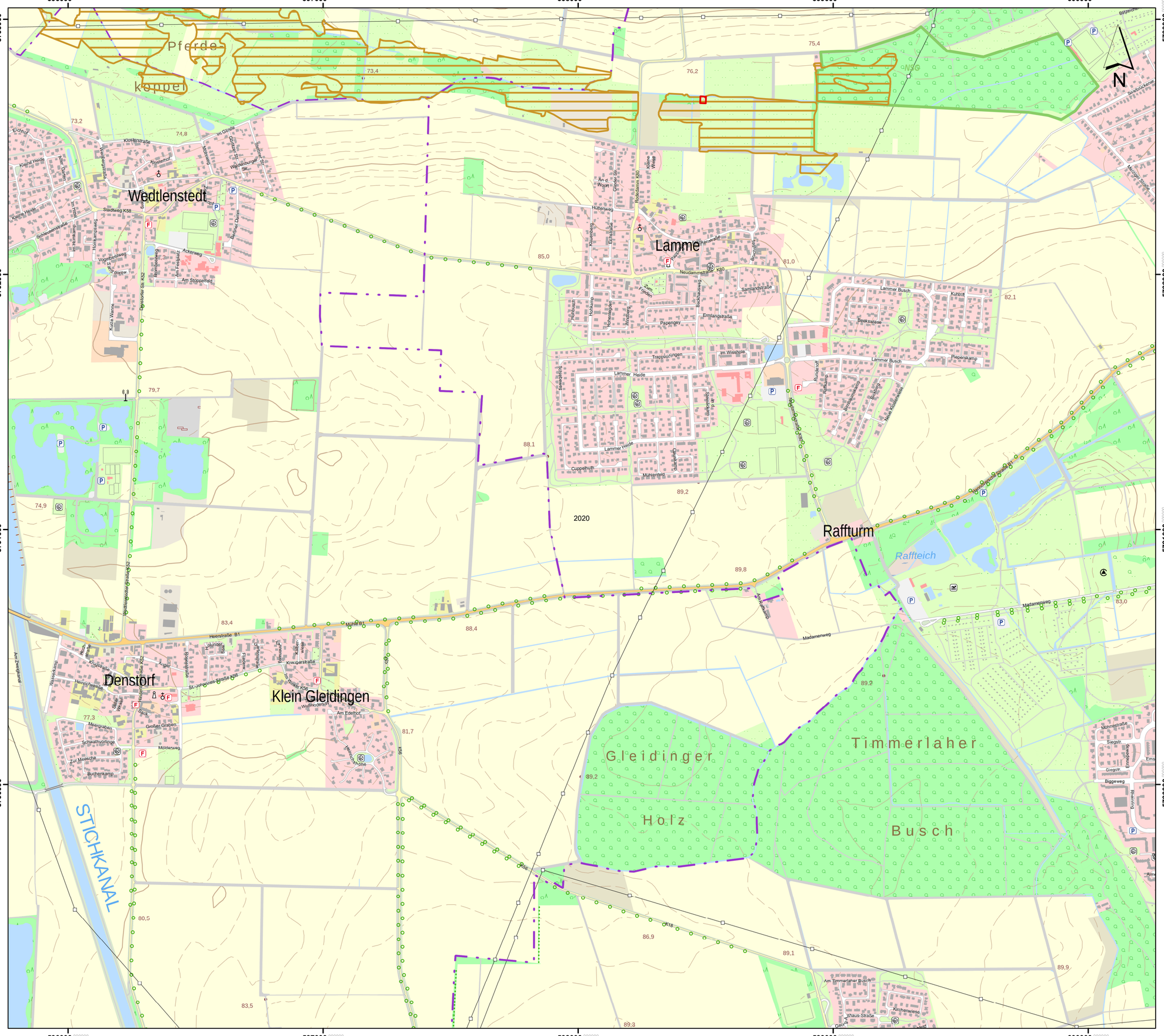

Lageübersicht

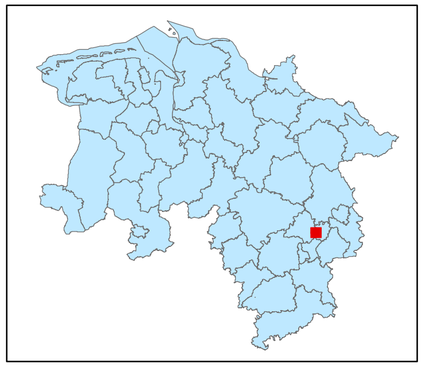

Legende

kohlenstoffreiche Böden

kohlenstoffreiche Böden (Moortreposole)

Landesgrenze

0 0,125 0,25 0,5 0,75 1

Kilometer

Hintergrundkarte:
Amtliche Präsentation 1 : 10 000

Vervielfältigung der Grundlagenkarte nur mit Genehmigung des Herausgebers.
Quellenvermerk:
Auszug aus den Geodaten des Landesamtes für Geoinformation und Landesvermessung Niedersachsen

© 2025 LGLN

© GeoBasis-DE / BKG (2025) CC BY 4.0

Vervielfältigung der Fachinformationen nur mit Genehmigung des ML.

Niedersächsische Verordnung zur Ausweisung von Feuchtgebieten und Mooren als Gebietskulisse nach § 11 Abs. 1 und 4 der GAP-Konditionalitäten-Verordnung

Anlage zu § 1 Abs.1

Detailkarte der kohlenstoffreichen Böden inklusive der Moor-Treposole gem. § 11 Abs. 2 GAPKondV

Blattnummer:	2020
Erstellungsdatum:	11.02.2025
Maßstab:	1:10.000

Realisiert durch

Niedersächsisches Ministerium für Ernährung, Landwirtschaft und Verbraucherschutz

SLA

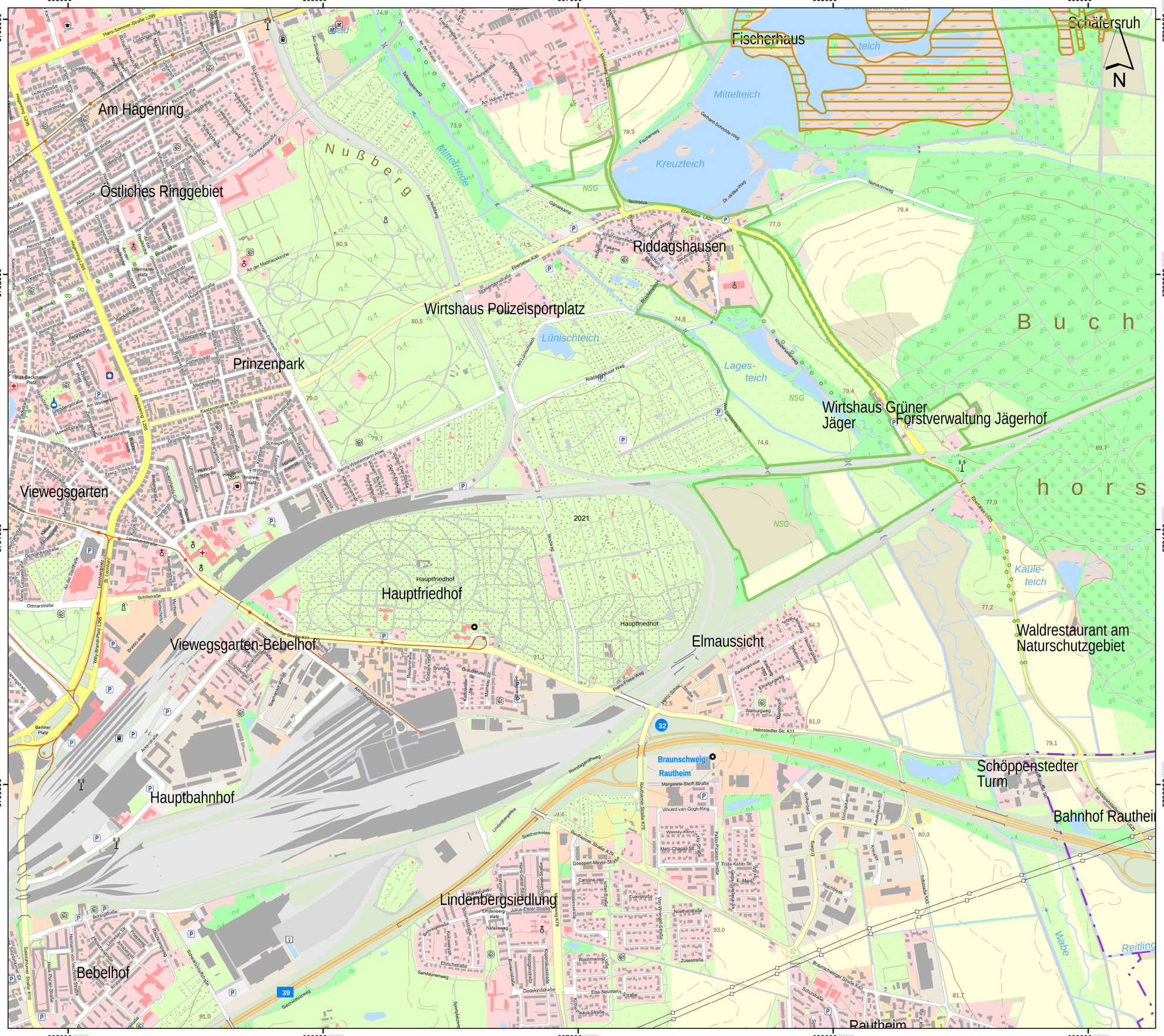

Lageübersicht

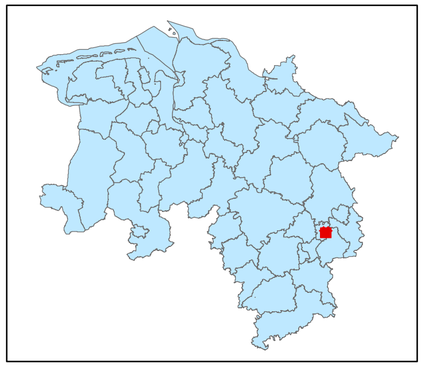

Legende

kohlenstoffreiche Böden

kohlenstoffreiche Böden (Moortreposole)

Landesgrenze

0 0,125 0,25 0,5 0,75 1

Kilometer

Hintergrundkarte:
Amtliche Präsentation 1 : 10 000

Vervielfältigung der Grundlagenkarte nur mit Genehmigung des Herausgebers.
Quellenvermerk:
Auszug aus den Geodaten des Landesamtes für Geoinformation und Landesvermessung Niedersachsen

© 2025 LGLN

© GeoBasis-DE / BKG (2025) CC BY 4.0

Vervielfältigung der Fachinformationen nur mit Genehmigung des ML.

Niedersächsische Verordnung zur Ausweisung von Feuchtgebieten und Mooren als Gebietskulisse nach § 11 Abs. 1 und 4 der GAP-Konditionalitäten-Verordnung

Anlage zu § 1 Abs.1

Detailkarte der kohlenstoffreichen Böden inklusive der Moor-Treposole gem. § 11 Abs. 2 GAPKondV

Blattnummer:	2021
Erstellungsdatum:	11.02.2025
Maßstab:	1:10.000

Realisiert durch

Niedersächsisches Ministerium für Ernährung, Landwirtschaft und Verbraucherschutz

SLA

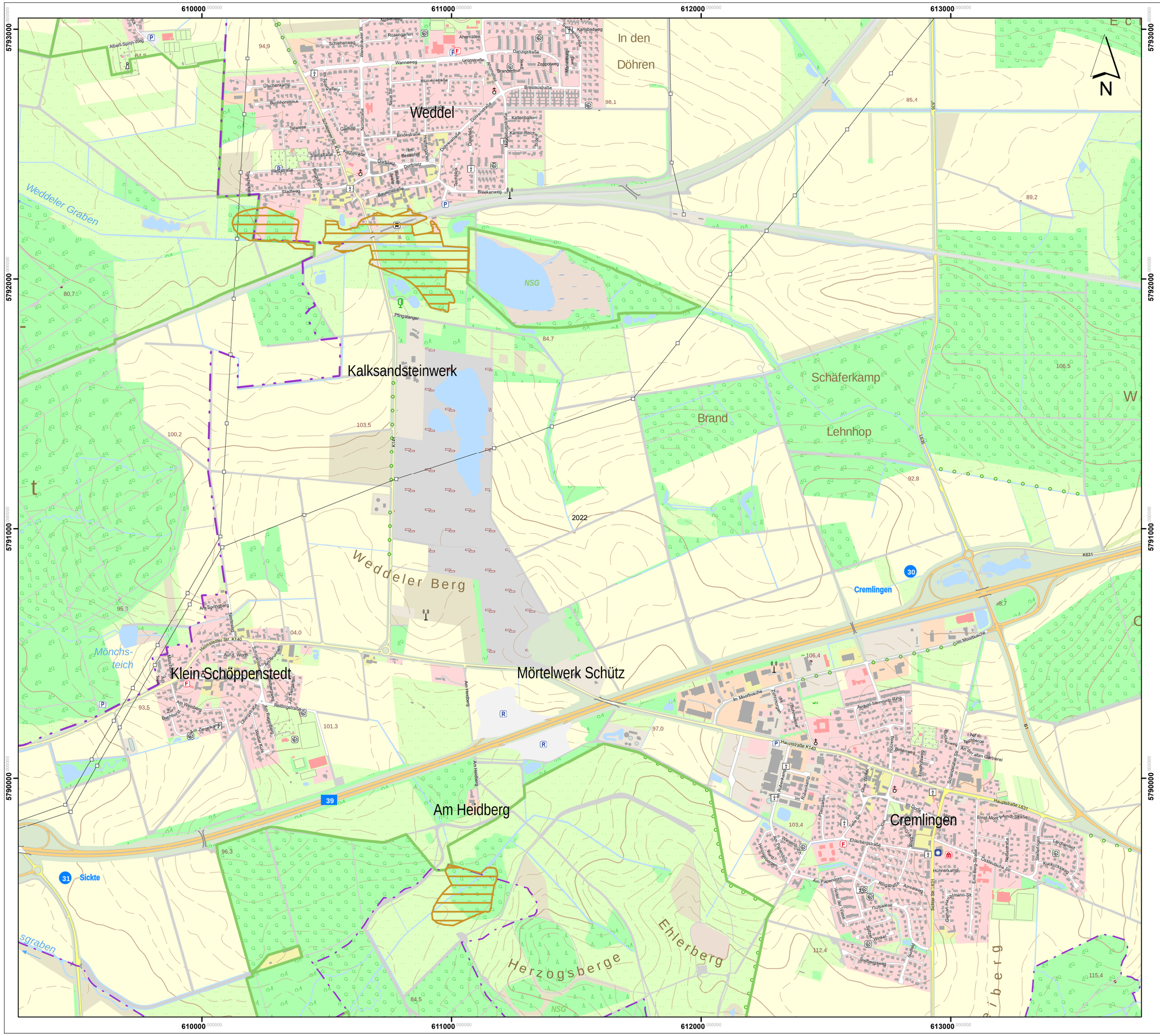

Lageübersicht

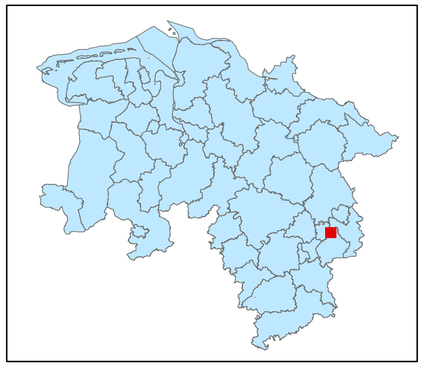

Legende

kohlenstoffreiche Böden

kohlenstoffreiche Böden (Moortreposole)

Landesgrenze

0 0,125 0,25 0,5 0,75 1

Kilometer

Hintergrundkarte:
Amtliche Präsentation 1 : 10 000

Vervielfältigung der Grundlagenkarte nur mit Genehmigung des Herausgebers.
Quellenvermerk:
Auszug aus den Geodaten des Landesamtes für Geoinformation und Landesvermessung Niedersachsen

© 2025 LGLN

© GeoBasis-DE / BKG (2025) CC BY 4.0

Vervielfältigung der Fachinformationen nur mit Genehmigung des ML.

Niedersächsische Verordnung zur Ausweisung von Feuchtgebieten und Mooren als Gebietskulisse nach § 11 Abs. 1 und 4 der GAP-Konditionalitäten-Verordnung

Anlage zu § 1 Abs.1

Detailkarte der kohlenstoffreichen Böden inklusive der Moor-Treposole gem. § 11 Abs. 2 GAPKondV

Blattnummer:	2022
Erstellungsdatum:	11.02.2025
Maßstab:	1:10.000

Realisiert durch

Niedersächsisches Ministerium für Ernährung, Landwirtschaft und Verbraucherschutz

SLA

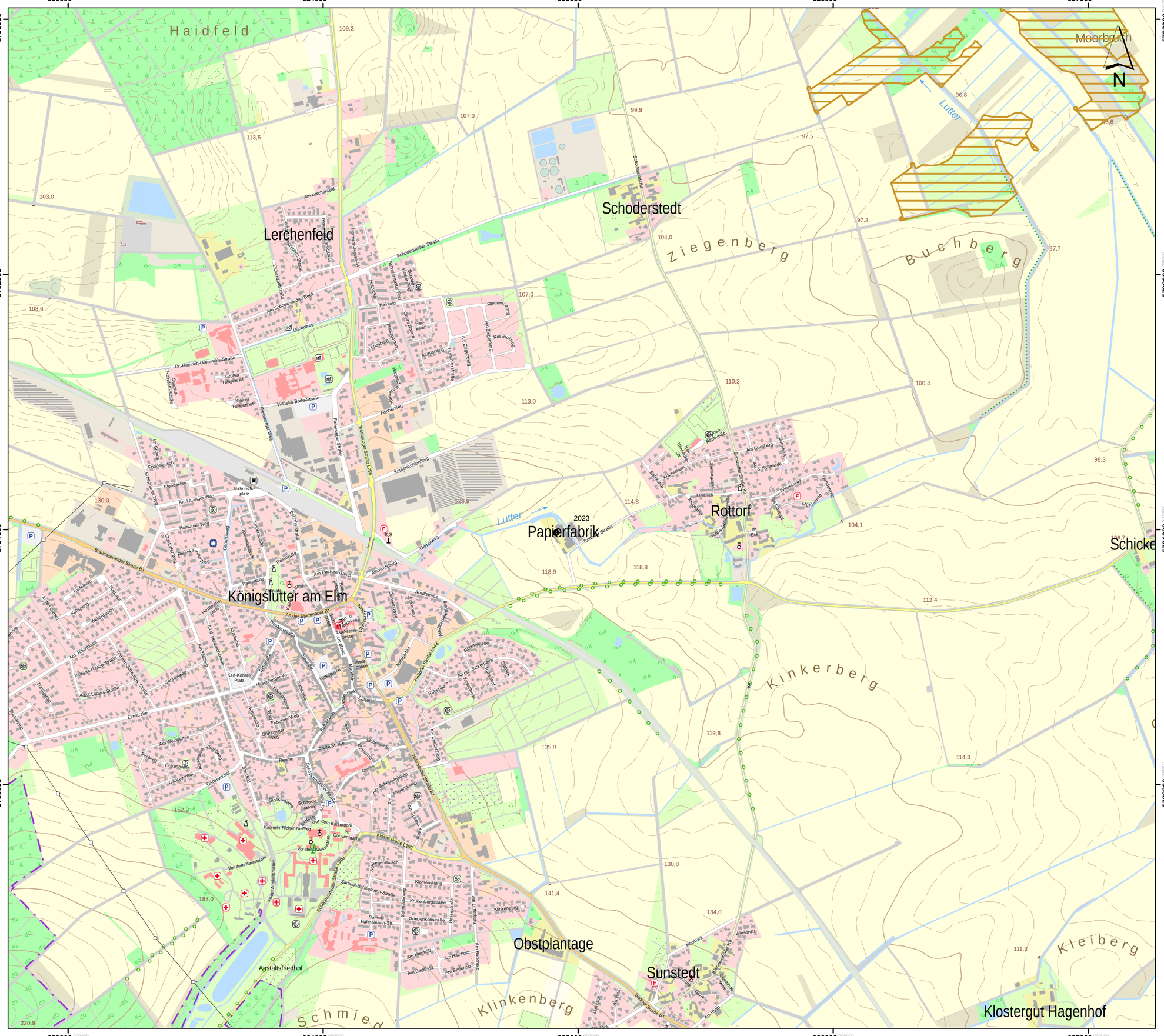
623000
624000
625000
626000
627000
5793000
5792000
5791000
5790000
Haidfeld
Lerchenfeld
Schoderstedt
Moorbruch
Lutter
Ziegenberg
Buchberg
Papierfabrik
2023
Rottorf
Schicke
Königslutter am Elm
Kinkerberg
Obstplantage
Sunstedt
Klostergut Hagenhof
Kleiberg
Klinkenberg
Anstaltsfriedhof
Schmied
Am Lerchenfeld
Schoderstedter Straße
Dr.-Heinrich-Gemmels-Straße
Wilhelm-Bode-Straße
Rhodaburger Straße L290
Braunschweiger Straße B1
An der Stadtmauer B1
Schöninger Straße L290
Kloster-straße L290
Rolandstraße
Am Buchberg
Rottorfer Straße K43
Rolandstraße K44
Bahnhofs-platz
Am Launger Weg
Bornumer Weg
Am Pastorenkamp
Am Markt
Kaiserin-Richenza-Weg
Vor dem Kaiserdom
Samuel-Hahnemann-Straße
Am Hasenholz
Am Basenholz
Am Dachsberg
Am Schafhofe
Am Hagenholz
Am Hahnenkamp
Am Schwanenkamp
Am Schwanenteich
Am Zuckerberg
Am Ziegenberg
Am Hohlweg
Am Rechtsweg
Am Weingarten
Am Wiesenkamp
Am Wiesenweg
Am Eichenbrink
Am Hain
Am Hang
Am Hasenholz
Am Hohlweg
Am Rechtsweg
Am Schafhofe
Am Schwanenteich
Am Weingarten
Am Wiesenkamp
Am Zuckerberg
Am Ziegenberg
Amtsstraße
Bahnhofstraße
Bahnhofstraße K44
Bauernmühlenstraße K43
Bauernmühlenstraße K44
Bergstraße
Bergstraße K44
Bergstraße K45
Bergstraße K46
Bergstraße K47
Bergstraße K48
Bergstraße K49
Bergstraße K50
Bergstraße K51
Bergstraße K52
Bergstraße K53
Bergstraße K54
Bergstraße K55
Bergstraße K56
Bergstraße K57
Bergstraße K58
Bergstraße K59
Bergstraße K60
Bergstraße K61
Bergstraße K62
Bergstraße K63
Bergstraße

628000 629000 630000 631000

5793000 5792000 5791000 5790000

Groß Steinum

Süpplingenburg

Winterberg

Spitzer

Winkel

Mühlenberg

Höltgeberg

Weißer Berg

Sandteich

Ochsenberg

Beekensberg

Stehler-Berg

Großer Kleiberg

Scheidewellenbach

Schunter

Fließegraben

Mittelgraben

Flößgraben

Klärteiche

2024

N

Lageübersicht

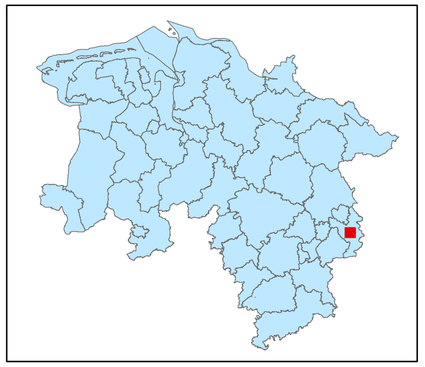

Legende

kohlenstoffreiche Böden

kohlenstoffreiche Böden (Moortreposole)

Landesgrenze

0 0,125 0,25 0,5 0,75 1

Kilometer

Hintergrundkarte:
Amtliche Präsentation 1 : 10 000

Vervielfältigung der Grundlagenkarte nur mit Genehmigung des Herausgebers.
Quellenvermerk:
Auszug aus den Geodaten des Landesamtes für Geoinformation und Landesvermessung Niedersachsen

© 2025 LGLN

© GeoBasis-DE / BKG (2025) CC BY 4.0

Vervielfältigung der Fachinformationen nur mit Genehmigung des ML.

Niedersächsische Verordnung zur Ausweisung von Feuchtgebieten und Mooren als Gebietskulisse nach § 11 Abs. 1 und 4 der GAP-Konditionalitäten-Verordnung

Anlage zu § 1 Abs.1

Detailkarte der kohlenstoffreichen Böden inklusive der Moor-Treposole gem. § 11 Abs. 2 GAPKondV

Blattnummer:	2024
Erstellungsdatum:	11.02.2025
Maßstab:	1:10.000

Realisiert durch

Niedersächsisches Ministerium für Ernährung, Landwirtschaft und Verbraucherschutz

SLA

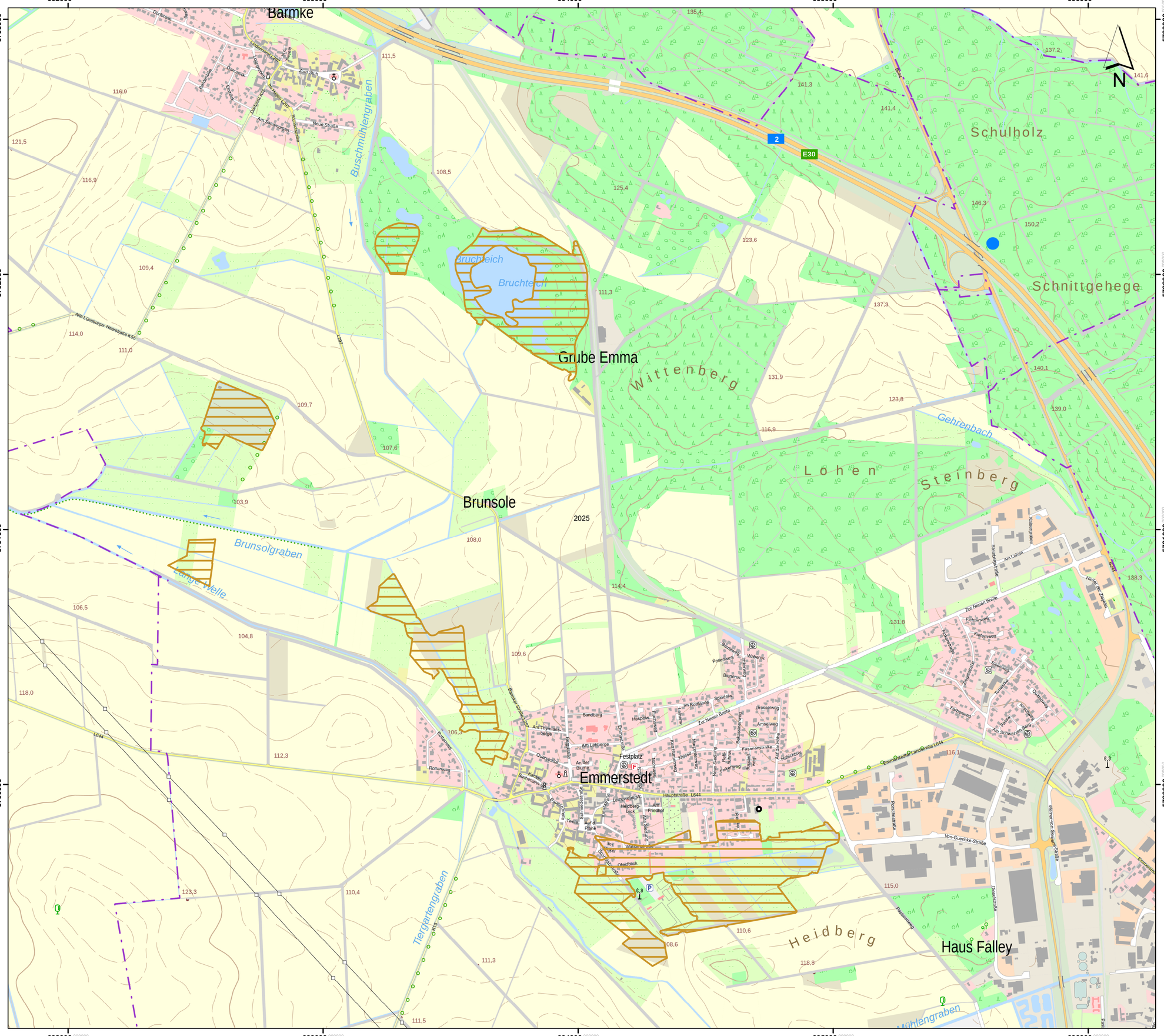
632000
633000
634000
635000
636000
5793000
5792000
5791000
5790000
Barmke
Buschmühlengraben
Bruchteich
Bruchteich
Grube Emma
Schulholz
Schnittgehege
Wittenberg
Gehrenbach
Lohen
Steinberg
Brunsole
2025
Brunsolgraben
Lange Welle
Tiergartengraben
Emmerstedt
Festplatz
Heidberg
Haus Falley
Mühlengraben
Alte Lüneburger Heerstraße K55
Hauptstraße L644
Emmer Glauer Landstraße L644
Bahnlinie Braunschweig–Uelzen
Dorfstraße
Zum Mühlenberg
Neue Straße
Am Sandmorgen
Am Lehnberge
Sandberg
Im Rottlande
Zur Neuen Breite
Am Schwarzen Berg
Am Heidberg
Am Friedhof
Auf der Plank
Ofenstblick
Wiesenstraße
Von-Guericke-Straße
Werner-von-Siemens-Straße
Porschestraße
Daimlerstraße
Am Lohen
Fichtenweg
Kiefernweg
Tannenweg
Farnenweg
Amselweg
Drosselweg
Fasanenstraße
Auf der Höhe
Habichtweg
Rottenweg
Poltenweg
Bienenweg
Wabenweg
Spindelweg
Hirtenweg
Kolonistenweg
Kolonistenstraße
Kirchstraße
Schulstraße
Lange Weg
Kleestraße
Wiesenweg
Buchenweg
Eichenweg
Ahornweg
Kastanienweg
Pappelweg
Tannenweg
Fichtenweg
Kiefern

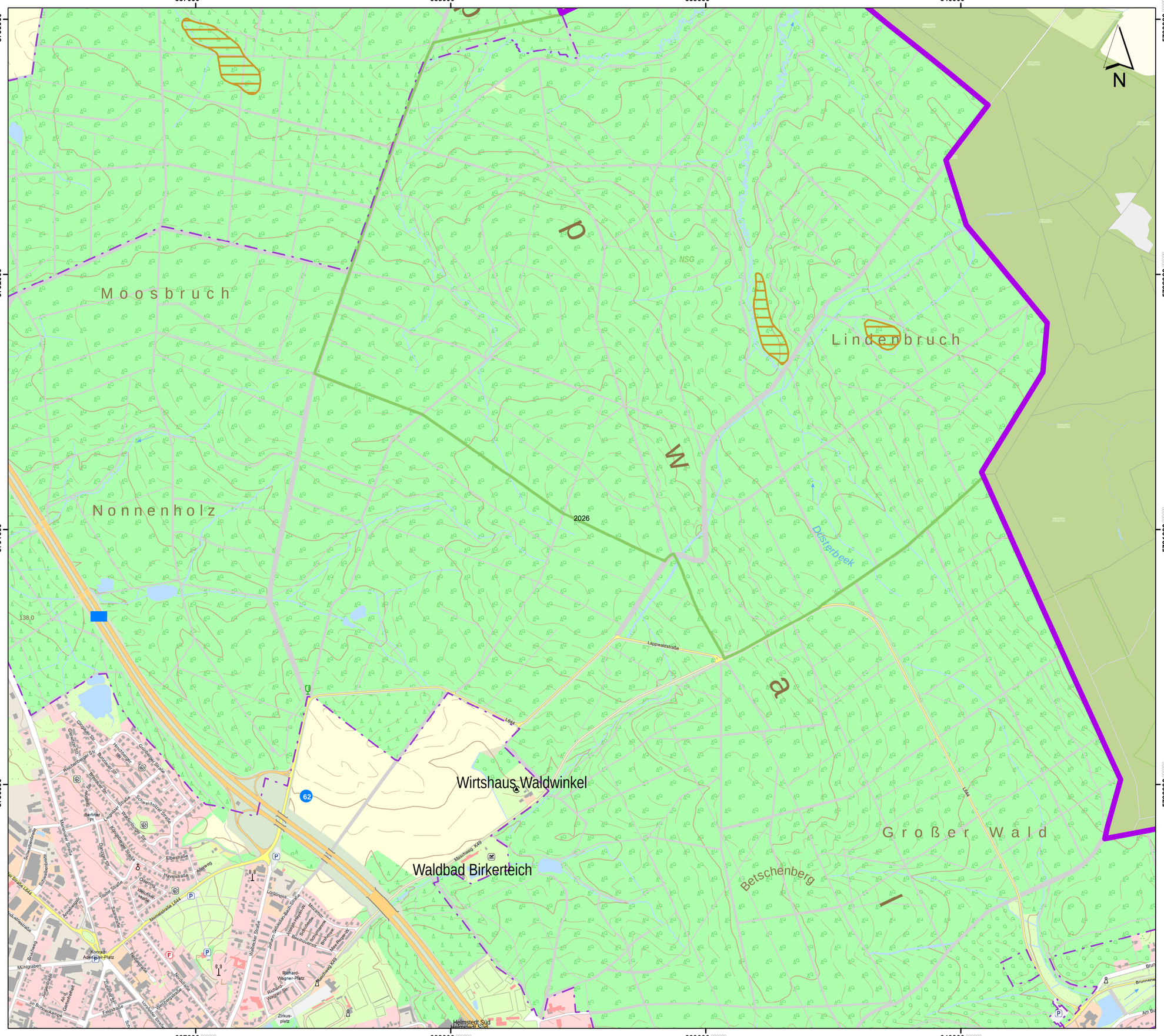

Lageübersicht

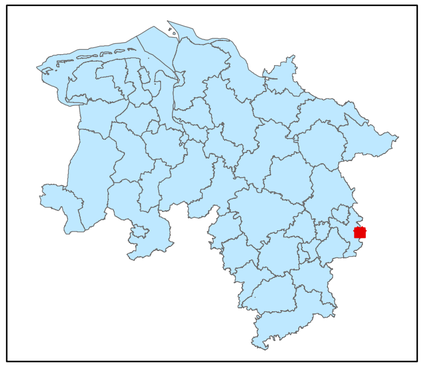

Legende

- kohlenstoffreiche Böden
- kohlenstoffreiche Böden (Moortreposole)
- Landesgrenze

0 0,125 0,25 0,5 0,75 1

Kilometer

Hintergrundkarte:
Amtliche Präsentation 1 : 10 000

Vervielfältigung der Grundlagenkarte nur mit Genehmigung des Herausgebers.
Quellenvermerk:
Auszug aus den Geodaten des Landesamtes für Geoinformation und Landesvermessung Niedersachsen

© 2025 LGLN

© GeoBasis-DE / BKG (2025) CC BY 4.0

Vervielfältigung der Fachinformationen nur mit Genehmigung des ML.

Niedersächsische Verordnung zur Ausweisung von Feuchtgebieten und Mooren als Gebietskulisse nach § 11 Abs. 1 und 4 der GAP-Konditionalitäten-Verordnung

Anlage zu § 1 Abs.1

Detailkarte der kohlenstoffreichen Böden inklusive der Moor-Treposole gem. § 11 Abs. 2 GAPKondV

Blattnummer:	2026
Erstellungsdatum:	11.02.2025
Maßstab:	1:10.000

Realisiert durch

Niedersächsisches Ministerium für Ernährung, Landwirtschaft und Verbraucherschutz

SLA

Lageübersicht

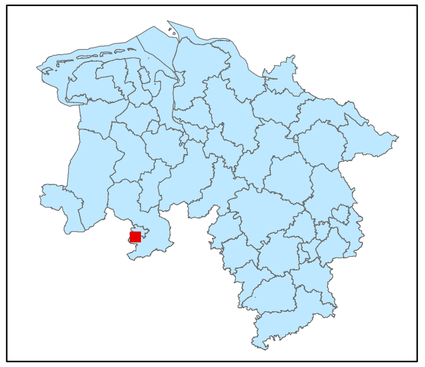

Legende

kohlenstoffreiche Böden

kohlenstoffreiche Böden (Moortreposole)

Landesgrenze

0 0,125 0,25 0,5 0,75 1

Kilometer

Hintergrundkarte:
Amtliche Präsentation 1 : 10 000

Vervielfältigung der Grundlagenkarte nur mit Genehmigung des Herausgebers.
Quellenvermerk:
Auszug aus den Geodaten des Landesamtes für Geoinformation und Landesvermessung Niedersachsen

© 2025 LGLN

© GeoBasis-DE / BKG (2025) CC BY 4.0

Vervielfältigung der Fachinformationen nur mit Genehmigung des ML.

Niedersächsische Verordnung zur Ausweisung von Feuchtgebieten und Mooren als Gebietskulisse nach § 11 Abs. 1 und 4 der GAP-Konditionalitäten-Verordnung

Anlage zu § 1 Abs.1

Detailkarte der kohlenstoffreichen Böden inklusive der Moor-Treposole gem. § 11 Abs. 2 GAPKondV

Blattnummer:	2027
Erstellungsdatum:	11.02.2025
Maßstab:	1:10.000

Realisiert durch

Niedersächsisches Ministerium für Ernährung, Landwirtschaft und Verbraucherschutz

SLA

434000 435000 436000 437000 438000

5789000 5788000 5787000 5786000

Osnabrück-Sutthausen
Anschluss Osnabrück-Sutthausen
Am Wulfter Turm
Osnabrück-Nahne
Anschluss Osnabrück-Nahne
Nahne
Kreuz Osnabrück-Süd
E30
Am Wulfter Turm
Spiegelburg
Nahner Friedhof
Am Nahner Friedhof
Im großen Loh
Budenberg
Bauerschaft
Wulfter Holz
Harder-berg
Osterberg
Harderburg
NSG
Hülsebusch
Osthoff Rittergut
Malbergen
Harderberg
Osterberg
2028

Lageübersicht

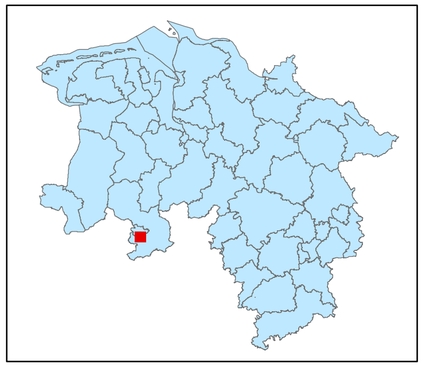

Legende

kohlenstoffreiche Böden

kohlenstoffreiche Böden (Moortreposole)

Landesgrenze

0 0,125 0,25 0,5 0,75 1

Kilometer

Hintergrundkarte:
Amtliche Präsentation 1 : 10 000

Vervielfältigung der Grundlagenkarte nur mit Genehmigung des Herausgebers.
Quellenvermerk:
Auszug aus den Geodaten des Landesamtes für Geoinformation und Landesvermessung Niedersachsen

© 2025 LGLN

© GeoBasis-DE / BKG (2025) CC BY 4.0

Vervielfältigung der Fachinformationen nur mit Genehmigung des ML.

Niedersächsische Verordnung zur Ausweisung von Feuchtgebieten und Mooren als Gebietskulisse nach § 11 Abs. 1 und 4 der GAP-Konditionalitäten-Verordnung

Anlage zu § 1 Abs.1

Detailkarte der kohlenstoffreichen Böden inklusive der Moor-Treposole gem. § 11 Abs. 2 GAPKondV

Blattnummer:	2028
Erstellungsdatum:	11.02.2025
Maßstab:	1:10.000

Realisiert durch

Niedersächsisches Ministerium für Ernährung, Landwirtschaft und Verbraucherschutz

SLA



Lageübersicht

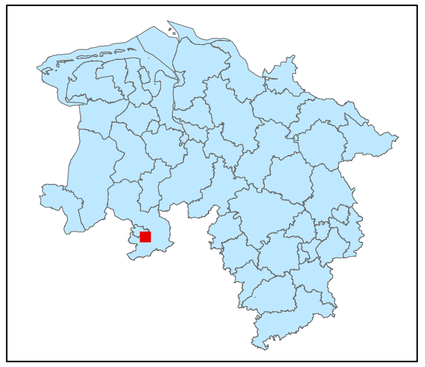

Legende

kohlenstoffreiche Böden

kohlenstoffreiche Böden (Moortreposole)

Landesgrenze

0 0,125 0,25 0,5 0,75 1

Kilometer

Hintergrundkarte:
Amtliche Präsentation 1 : 10 000

Vervielfältigung der Grundlagenkarte nur mit Genehmigung des Herausgebers.
Quellenvermerk:
Auszug aus den Geodaten des Landesamtes für Geoinformation und Landesvermessung Niedersachsen

© 2025 LGLN

© GeoBasis-DE / BKG (2025) CC BY 4.0

Vervielfältigung der Fachinformationen nur mit Genehmigung des ML.

Niedersächsische Verordnung zur Ausweisung von Feuchtgebieten und Mooren als Gebietskulisse nach § 11 Abs. 1 und 4 der GAP-Konditionalitäten-Verordnung

Anlage zu § 1 Abs.1

Detailkarte der kohlenstoffreichen Böden inklusive der Moor-Treposole gem. § 11 Abs. 2 GAPKondV

Blattnummer:	2029
Erstellungsdatum:	11.02.2025
Maßstab:	1:10.000

Realisiert durch

Niedersächsisches Ministerium für Ernährung, Landwirtschaft und Verbraucherschutz

SLA

443000 444000 445000 446000 447000

5789000 5788000 5787000 5786000

Wersche
Werscher Berg
Achelrieder Berg
Achelriede
Im Wellbruch
Sonnensee
Bissendorf
Hüpbelbruchgraben
Dependahl
Himbergen
Rudolfshöhe
Sünsbeck
Selberg
Holter Berg
Sünsbach
Holte
Holtingbänken
Auf dem Kurrel
Holterberg
Auf der Heue
Ledenburger
Sundern

30 E30

N

Lageübersicht

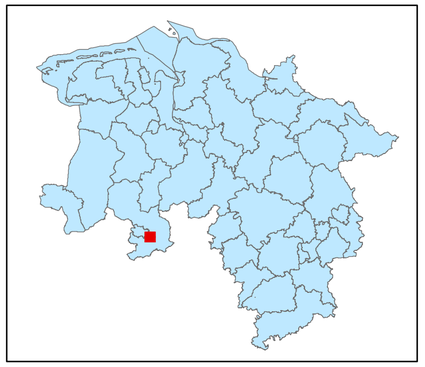

Legende

- kohlenstoffreiche Böden
- kohlenstoffreiche Böden (Moortreposole)
- Landesgrenze

0 0,125 0,25 0,5 0,75 1
Kilometer

Hintergrundkarte:
Amtliche Präsentation 1 : 10 000

Vervielfältigung der Grundlagenkarte nur mit Genehmigung des Herausgebers.
Quellenvermerk:
Auszug aus den Geodaten des Landesamtes für Geoinformation und Landesvermessung Niedersachsen

© 2025 LGLN

© GeoBasis-DE / BKG (2025) CC BY 4.0

Vervielfältigung der Fachinformationen nur mit Genehmigung des ML.

Niedersächsische Verordnung zur Ausweisung von Feuchtgebieten und Mooren als Gebietskulisse nach § 11 Abs. 1 und 4 der GAP-Konditionalitäten-Verordnung

Anlage zu § 1 Abs.1

Detailkarte der kohlenstoffreichen Böden inklusive der Moor-Treposole gem. § 11 Abs. 2 GAPKondV

Blattnummer:	2030
Erstellungsdatum:	11.02.2025
Maßstab:	1:10.000

Realisiert durch

Niedersächsisches Ministerium für Ernährung, Landwirtschaft und Verbraucherschutz

SLA

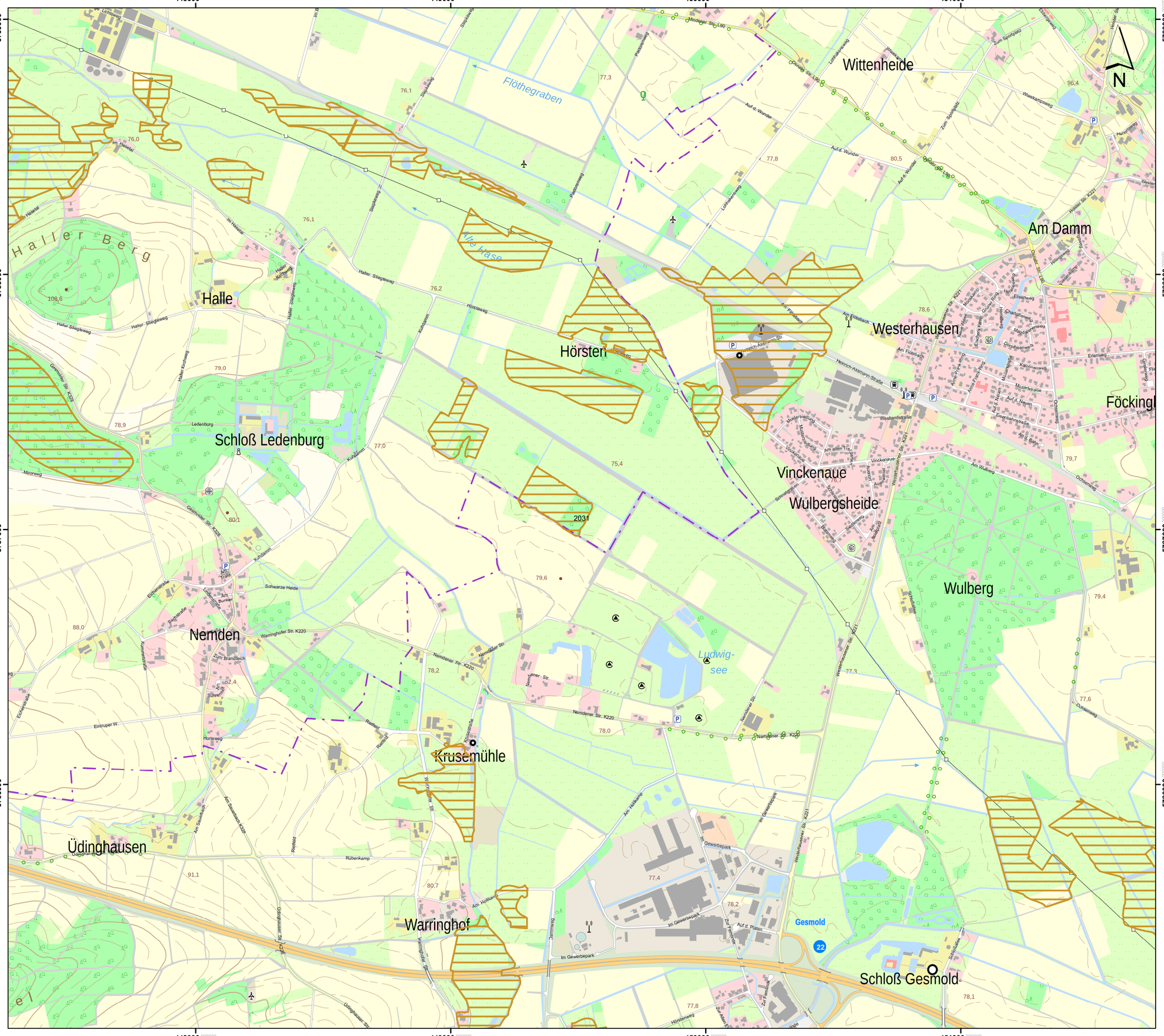

Lageübersicht

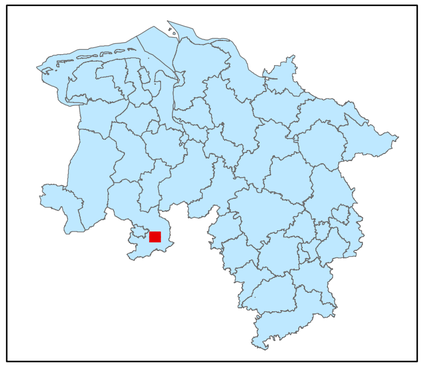

Legende

- kohlenstoffreiche Böden
- kohlenstoffreiche Böden (Moortreposole)
- Landesgrenze

0 0,125 0,25 0,5 0,75 1
Kilometer

Hintergrundkarte:
Amtliche Präsentation 1 : 10 000

Vervielfältigung der Grundlagenkarte nur mit Genehmigung des Herausgebers.
Quellenvermerk:
Auszug aus den Geodaten des Landesamtes für Geoinformation und Landesvermessung Niedersachsen

© 2025 LGLN

© GeoBasis-DE / BKG (2025) CC BY 4.0

Vervielfältigung der Fachinformationen nur mit Genehmigung des ML.

Niedersächsische Verordnung zur Ausweisung von Feuchtgebieten und Mooren als Gebietskulisse nach § 11 Abs. 1 und 4 der GAP-Konditionalitäten-Verordnung

Anlage zu § 1 Abs.1

Detailkarte der kohlenstoffreichen Böden inklusive der Moor-Treposole gem. § 11 Abs. 2 GAPKondV

Blattnummer:	2031
Erstellungsdatum:	11.02.2025
Maßstab:	1:10.000

Realisiert durch

Niedersächsisches Ministerium für Ernährung, Landwirtschaft und Verbraucherschutz

SLA

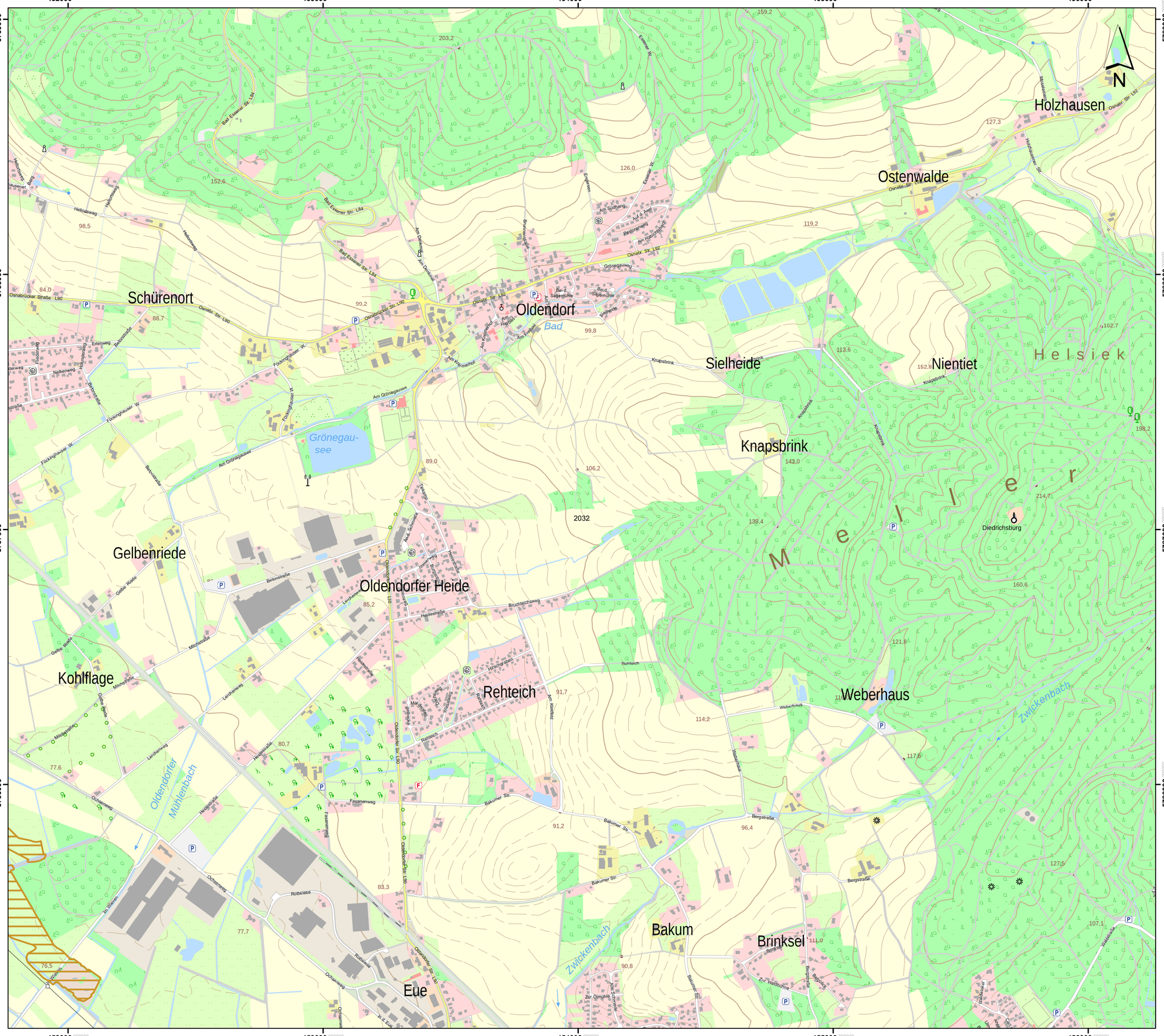
452000
453000
454000
455000
456000
5789000
5788000
5787000
5786000
Schürenort
Oldendorf
Bad
Ostenwalde
Holzhausen
Sielheide
Nientiet
Knapsbrink
Helsiek
Gelbenriede
Oldendorfer Heide
Kohlflage
Rehteich
Weberhaus
Bakum
Brinksel
Eue
Grönegau-
see
Oldendorfer
Mühlenbach
Zwickenbach
Diedrichsburg
Osnabrücker Straße L90
Osnabr. Str. L92
Bad Essener Str. L84
Am Grönegauwee
Bakumer Str.
Ochsenweg
Fasanenweg
Rottwiese
Bergstraße
Oldendorfer Str. L90
Am Sandkamp
Am Rehteich
Zur Wiehbühne
Zur Ölmühle
Am Schmiedeberg
Am Kreienhof
Am Fernsicht
Am Sagemühle
Am Sudhang
Auf d. Asel
Am Hasenkamp
Am Dekenhof
Am Bruchteich
Am Knapsbrink
Am Erlenbrink
Am Kohlenhof
Am Ferkenbrink
Am Siekmühle
Am Sagemühle
Am Grönegauwee

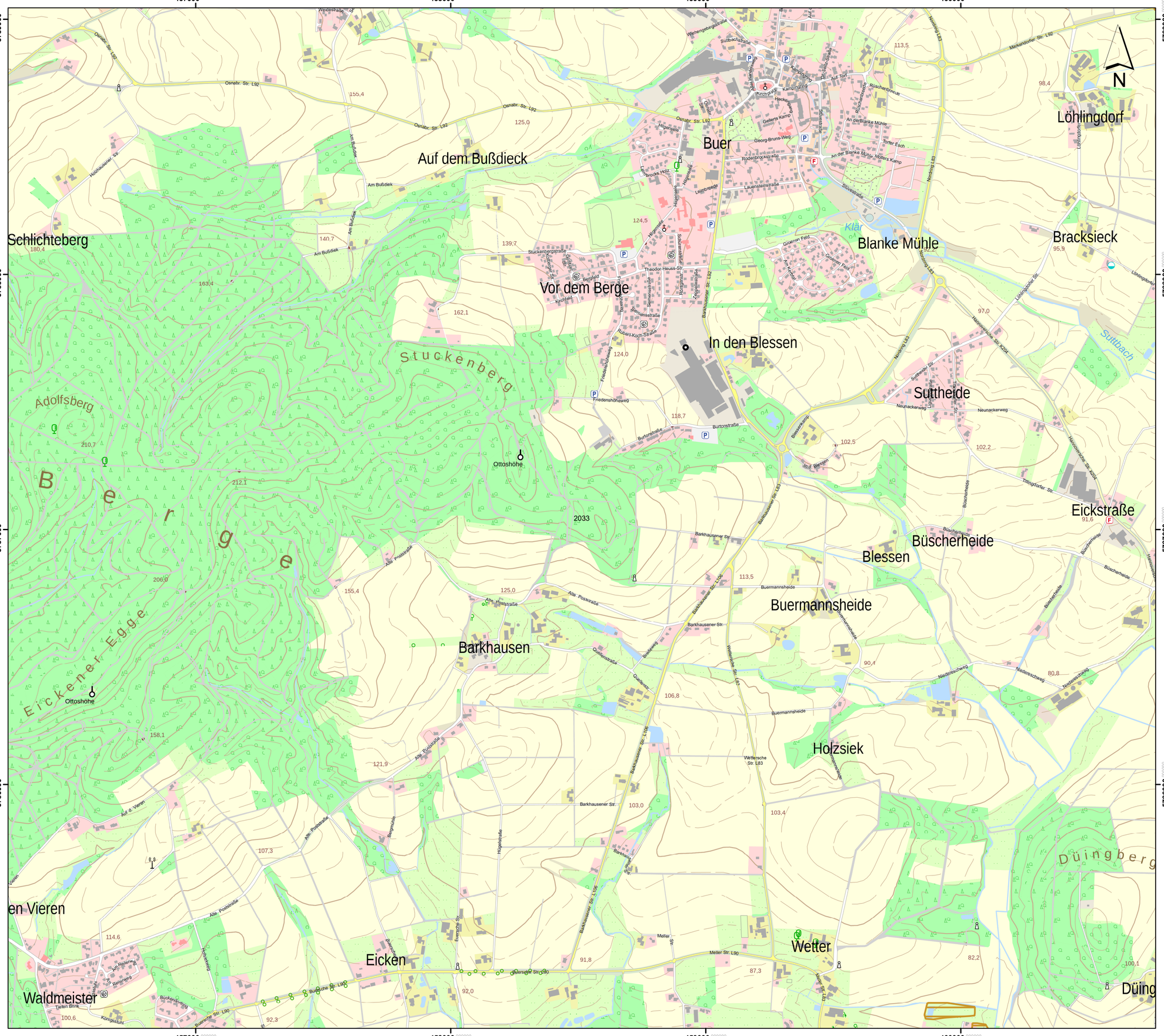
457000
458000
459000
460000
5789000
5788000
5787000
5786000
N
Auf dem Bußdieck
Buer
Löhlingdorf
Schlichteberg
Vor dem Berge
Blanke Mühle
Bracksieck
In den Blessen
Suttheide
Stuckenberg
Adolfsberg
Ottoshöhe
Eickener Egge
Barkhausen
Buermannsheide
Blessen
Büscherheide
Eickstraße
Holzsiek
Eicken
Wetter
Waldmeister
Düingberg
Suttbach
Klär
Osnabr. Str. L92
Barkhausener Str. L106
Barkhausener Str. L83
Meller Str. L90
Nordring L83
Markendorfer Str. L92
Hollmannstraße
Am Bußdiek
Alte Poststraße
Buermannsheide
Wettersche Str. L83
Meller Str.
Eversch Str.
Hauptstraße
Tillingdorfer Str.
Hannoversche Str. K204
Lauensteinstraße
Georg-Bruns-Weg
Rodenbrocksstraße
Theodor-Heuss-Str.
Robert-Koch-Straße
Friedenshöheweg
Buttonstraße
Neunackerweg
Groenort Feld
Ruscherdamm
Kampfgang
Gellerts Kamp
Torfer Esch
Siltwestraße
Lauenbrocks Holz
Stuckenbergstraße
Bergmühle
Quellenstraße
Niederschlag
Bredeweg
Hügelstraße
Auf d. Vieren
Tellen Brink
Königsstuhl
Buckendweg
Hohenweg
Am Relenberg
Alte Poststraße
Barkhausener Str.
Wettersche Str.
Meller Str.
Eversch Str.
Buermannsheide
Büscherheide
Blessenkamp
Neunackerweg
Suttheider Str.
Tillingdorfer Str.
Hannoversche Str. K204
Löhlingdorfer Str.
Nordring L83
Osnabr. Str. L92
Markendorfer Str. L92
Wiehengebirgstraße
Suttbachstraße
Kirchstraße
Auf Torf
Ruscherdamm
An der Blanke Mühle
Torfer Esch
Siltwestraße
Lauenbrocks Holz
Hügelstraße
Leightstraße
Lauenbrocksstraße
Georg-Bruns-Weg
Gellerts Kamp
Heckenweg
Kampfgang
Groenort Feld
Ann Kirchhof
Theodor-Heuss-Str.
Zeppelinstraße
Robert-Koch-Straße
Friedenshöheweg
Buttonstraße
Bergmühle
Stuckenbergstraße
Bentfeld
Kirchfeld

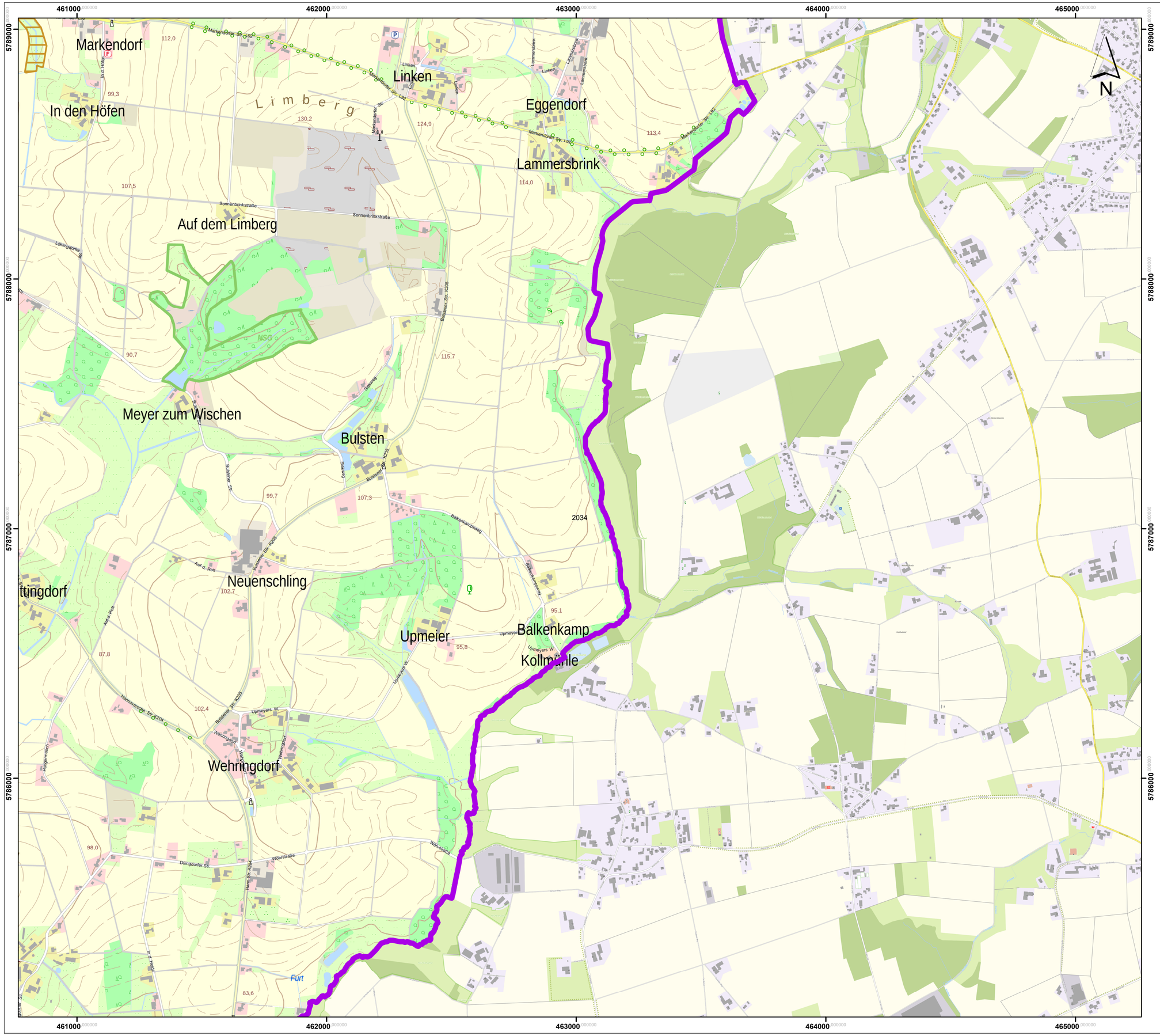

Lageübersicht

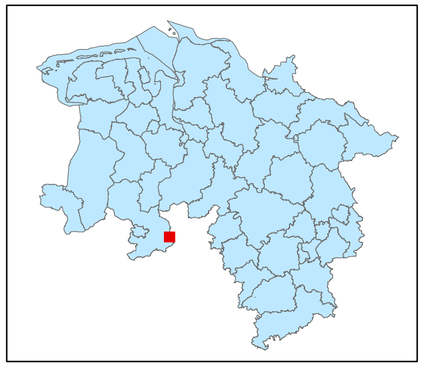

Legende

kohlenstoffreiche Böden

kohlenstoffreiche Böden (Moortreposole)

Landesgrenze

0 0,125 0,25 0,5 0,75 1

Kilometer

Hintergrundkarte:
Amtliche Präsentation 1 : 10 000

Vervielfältigung der Grundlagenkarte nur mit Genehmigung des Herausgebers.
Quellenvermerk:
Auszug aus den Geodaten des Landesamtes für Geoinformation und Landesvermessung Niedersachsen

© 2025 LGLN

© GeoBasis-DE / BKG (2025) CC BY 4.0

Vervielfältigung der Fachinformationen nur mit Genehmigung des ML.

Niedersächsische Verordnung zur Ausweisung von Feuchtgebieten und Mooren als Gebietskulisse nach § 11 Abs. 1 und 4 der GAP-Konditionalitäten-Verordnung

Anlage zu § 1 Abs.1

Detailkarte der kohlenstoffreichen Böden inklusive der Moor-Treposole gem. § 11 Abs. 2 GAPKondV

Blattnummer:	2034
Erstellungsdatum:	11.02.2025
Maßstab:	1:10.000

Realisiert durch

Niedersächsisches Ministerium für Ernährung, Landwirtschaft und Verbraucherschutz

SLA

524000 525000 526000 527000 528000

5789000 5788000 5787000 5786000

Hülsede
Klein Amerika
Bussenmühle
Waltershagen
Schmarrie
Bahnhof Eimbeckhausen
Milliehau
Rohrsen
Landermühle
Pulvermühle
Am Gräberloh
Eisenhammer
Herriehausen
Beber
Egestorf am Süntel
Rodenberger Aue
Lärchenbach
Klär
Ölberg
Hohes

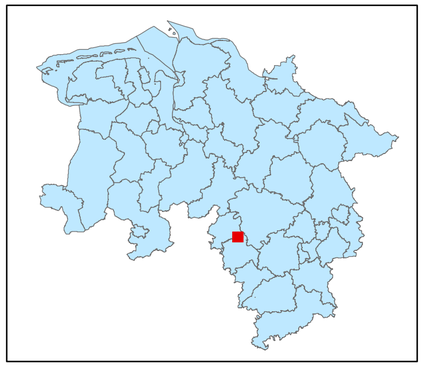

Legende

kohlenstoffreiche Böden

kohlenstoffreiche Böden (Moortreposole)

Landesgrenze

0 0,125 0,25 0,5 0,75 1

Kilometer

Hintergrundkarte:
Amtliche Präsentation 1 : 10 000

Vervielfältigung der Grundlagenkarte nur mit Genehmigung des Herausgebers.
Quellenvermerk:
Auszug aus den Geodaten des Landesamtes für Geoinformation und Landesvermessung Niedersachsen

© 2025 LGLN

© GeoBasis-DE / BKG (2025) CC BY 4.0

Vervielfältigung der Fachinformationen nur mit Genehmigung des ML.

Niedersächsische Verordnung zur Ausweisung von Feuchtgebieten und Mooren als Gebietskulisse nach § 11 Abs. 1 und 4 der GAP-Konditionalitäten-Verordnung

Anlage zu § 1 Abs.1

Detailkarte der kohlenstoffreichen Böden inklusive der Moor-Treposole gem. § 11 Abs. 2 GAPKondV

Blattnummer:	2035
Erstellungsdatum:	11.02.2025
Maßstab:	1:10.000

Realisiert durch

Niedersächsisches Ministerium für Ernährung, Landwirtschaft und Verbraucherschutz

SLA

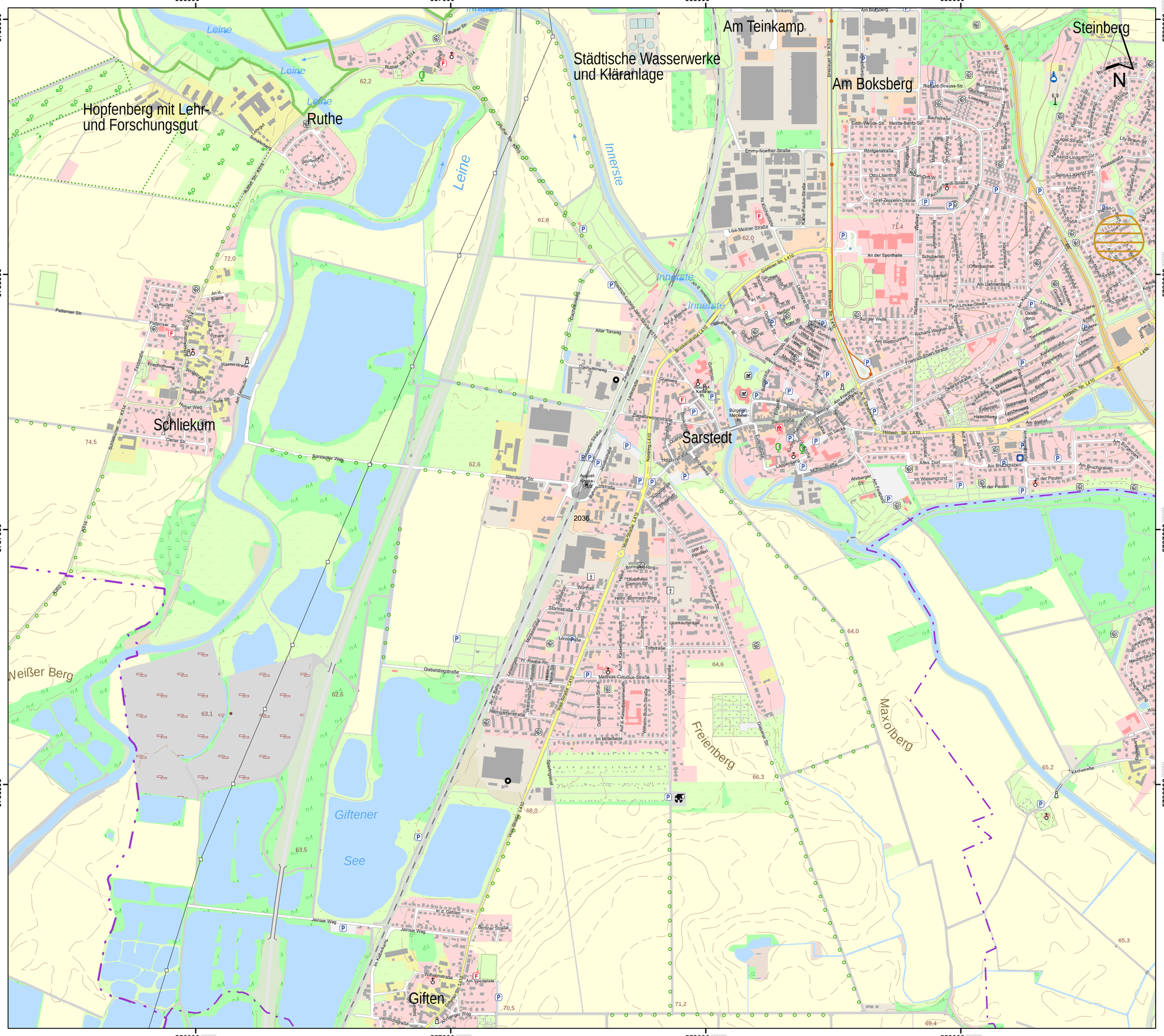
Hopfenberg mit Lehr- und Forschungsgut
Ruthe
Städtische Wasserwerke und Kläranlage
Am Teinkamp
Am Boksberg
Steinberg
Schliekum
Sarstedt
Giften
Neißer Berg
Giftener See
Freienberg
Maxolberg
Leine
Innerste
Ruthe-Str. K514
Ohlenhofer Str. K515
Bledelauer Str. K516
Brückstraße L410
Hildesh. Str. L410
Wehrstedter Weg L410
Sarstedter Weg
Wendeler Str.
Pattenser Str.
Schneiderberger Str. K514
Ringstraße
Wasserstraße
Friedhofsweg
Oeiner Str.
Oeiner Weg
Alter Torweg
Diesbergweg
Ziegelbrennerstraße
Grasweg
Lindenstraße
Gartenstraße
Am Bahnhof
Bahnhofstraße
Jahnstraße
Schulstraße
Wiesenstraße
Wilhelmstraße
Am Sportplatz
Anger
Anger Weg
Jeinser Weg
In d. Gehlen
Berliner Straße
Im Mühlenkamp
Heinrich-Straße
Gartenstraße
Am Steinberg
Richard-Strauss-Str.
Emmy-Noether-Straße
Röntgenstraße
Otto-Lilienthal-Straße
Graf-Zeppelin-Straße
Lise-Meitner-Straße
Paul-Ehrlich-Straße
An der Sporthalle
Schubertstr.
Offenbachstr.
Am Lehnenberg
Richard-Wagner-Straße
Friedrich-Ebert-Straße
Am Weißbrunnen
Auf der Welle
Paul-Lincke-Straße
Eichenweg
Tannenweg
Fichtenweg
Kastanienweg
Nußbaumstr.
Ulmenweg
Pappelweg
Buchenweg
Birkenweg
Ahornweg
Lindenallee
Hollunderweg
Weißdornweg
Ostlandstr.
Am Weiher
Habichtweg
Falkenweg
Storchenweg
Meisenweg
Kranichweg
Starenweg
Am Bruchgraben
In der Peulen
Im Wiesengrund
Altes Dorf
Am Fischteich
Am Steinbrunnen
Lappenberg
Mühlenstraße
Ahrberger Str.
Borrmann-Ring
Heinr.-Bormann-Ring
Dioxinhaus Siemon-Str.
Wortstr.
Sformstraße
Gluckausstraße
Lönspasse
Triftstraße
Matthias-Claudius-Straße
Wilhelm-Busch-Straße
Gottfried-Keller-Straße
Auf d. Kesselberg
Im Mittelfelde
Heimgartenstraße
Wiesenstraße
Hainholz
Heinr.-Heine-Str.
W.-Raabe-Str.
Lessingstraße
Am Bahn
Giebelstiegstraße
Schafbergstraße
Am Hainholz
Auf d. Klippe
Auf d. Bleiche
Am Anger
Am Fischteich
Am Steinbrunnen
Am Bruchgraben
Kirchstraße
Schulstraße
Lily-Braun-Str.
Astrid-Lindgren-Str.
Selma-Lagerlöf-Str.
Nikolastraße
Anne-Frank-Straße
Bruchstraße
Am Sonnenkamp
Bruchstraße
Bachstraße
Edith-Wyde-Str.
Meitta-Bentz-Str.
Rumpfdinckstr.
Duckweg
Max-Planck-Straße
Otto-Hahn-Straße
Einsteinstraße
Gerhart-Hauptmann-Straße
Ludwig-Richter-Straße
Am Rosenhügel
Am Rosenhügel
Am Rosenhügel

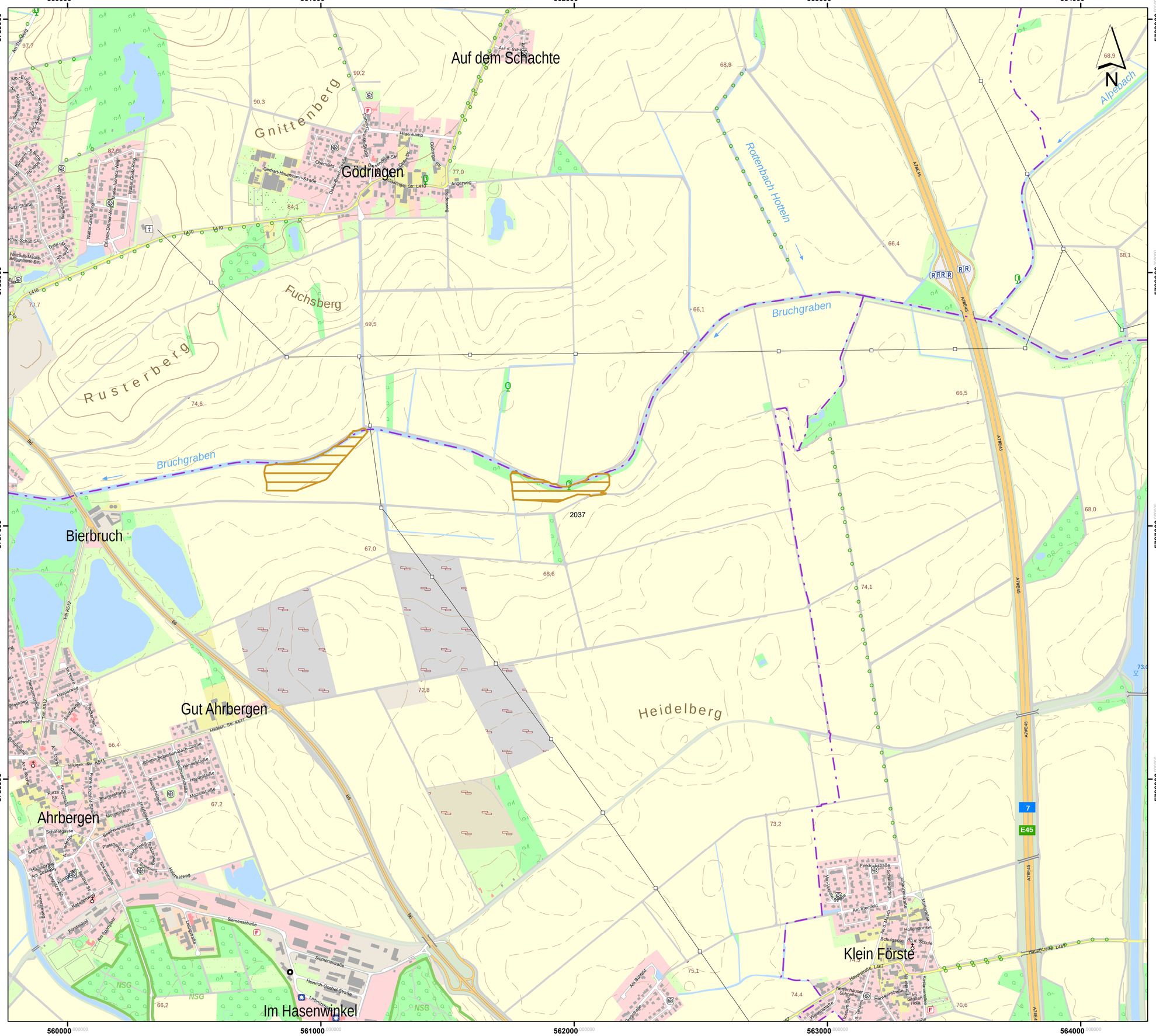

Lageübersicht

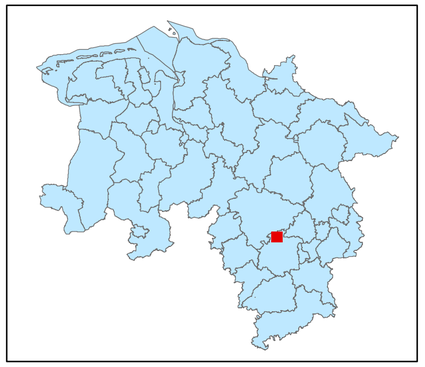

Legende

kohlenstoffreiche Böden

kohlenstoffreiche Böden (Moortreposole)

Landesgrenze

0 0,125 0,25 0,5 0,75 1

Kilometer

Hintergrundkarte:
Amtliche Präsentation 1 : 10 000

Vervielfältigung der Grundlagenkarte nur mit Genehmigung des Herausgebers.
Quellenvermerk:
Auszug aus den Geodaten des Landesamtes für Geoinformation und Landesvermessung Niedersachsen

© 2025 LGLN

© GeoBasis-DE / BKG (2025) CC BY 4.0

Vervielfältigung der Fachinformationen nur mit Genehmigung des ML.

Niedersächsische Verordnung zur Ausweisung von Feuchtgebieten und Mooren als Gebietskulisse nach § 11 Abs. 1 und 4 der GAP-Konditionalitäten-Verordnung

Anlage zu § 1 Abs.1

Detailkarte der kohlenstoffreichen Böden inklusive der Moor-Treposole gem. § 11 Abs. 2 GAPKondV

Blattnummer:	2037
Erstellungsdatum:	11.02.2025
Maßstab:	1:10.000

Realisiert durch

Niedersächsisches Ministerium für Ernährung, Landwirtschaft und Verbraucherschutz

SLA

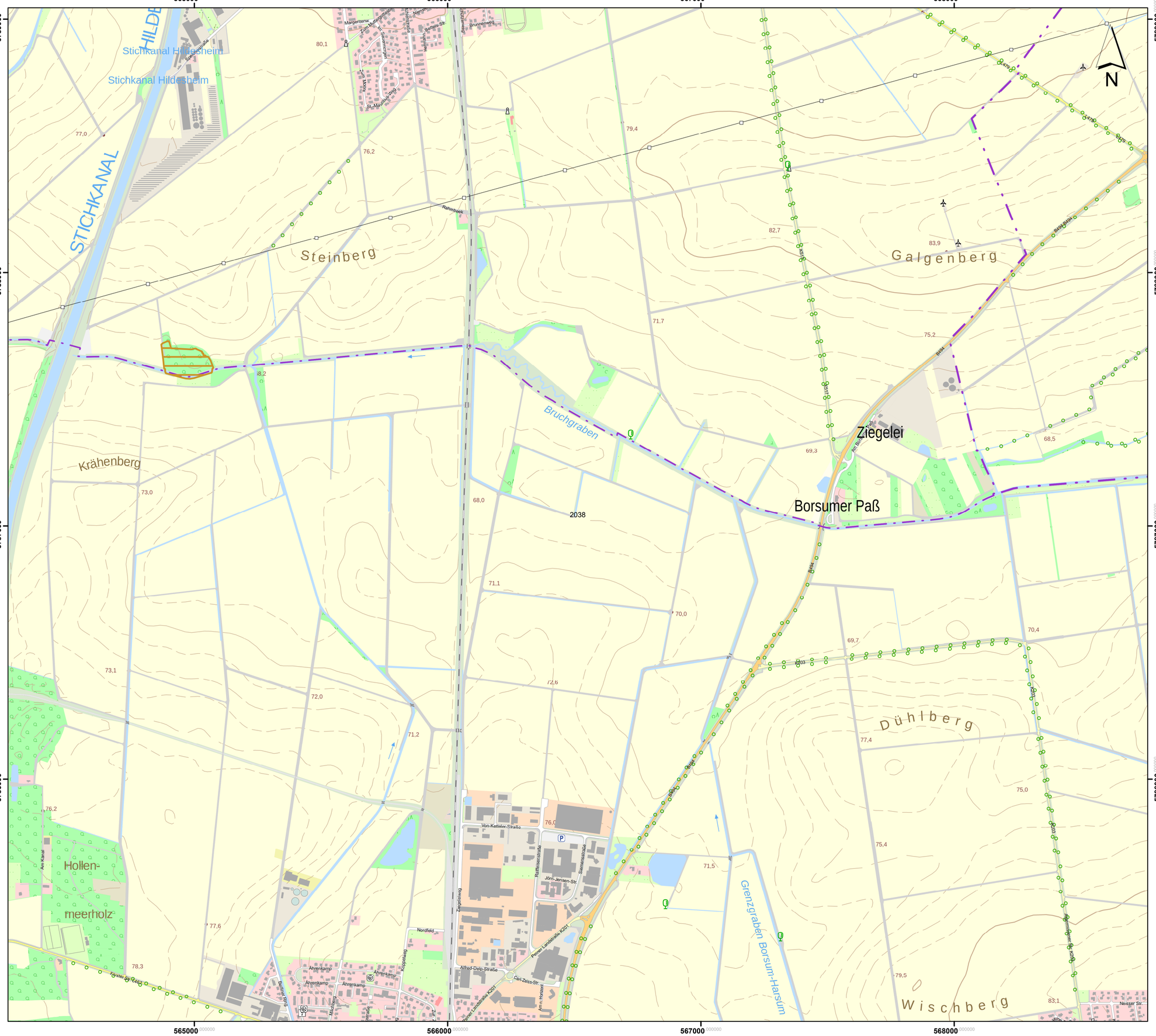

Lageübersicht

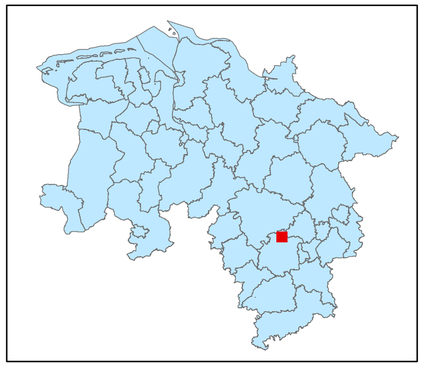

Legende

kohlenstoffreiche Böden

kohlenstoffreiche Böden (Moortreposole)

Landesgrenze

0 0,125 0,25 0,5 0,75 1

Kilometer

Hintergrundkarte:
Amtliche Präsentation 1 : 10 000

Vervielfältigung der Grundlagenkarte nur mit Genehmigung des Herausgebers.
Quellenvermerk:
Auszug aus den Geodaten des Landesamtes für Geoinformation und Landesvermessung Niedersachsen

© 2025 LGLN

© GeoBasis-DE / BKG (2025) CC BY 4.0

Vervielfältigung der Fachinformationen nur mit Genehmigung des ML.

Niedersächsische Verordnung zur Ausweisung von Feuchtgebieten und Mooren als Gebietskulisse nach § 11 Abs. 1 und 4 der GAP-Konditionalitäten-Verordnung

Anlage zu § 1 Abs.1

Detailkarte der kohlenstoffreichen Böden inklusive der Moor-Treposole gem. § 11 Abs. 2 GAPKondV

Blattnummer:	2038
Erstellungsdatum:	11.02.2025
Maßstab:	1:10.000

Realisiert durch

Niedersächsisches Ministerium für Ernährung, Landwirtschaft und Verbraucherschutz

SLA

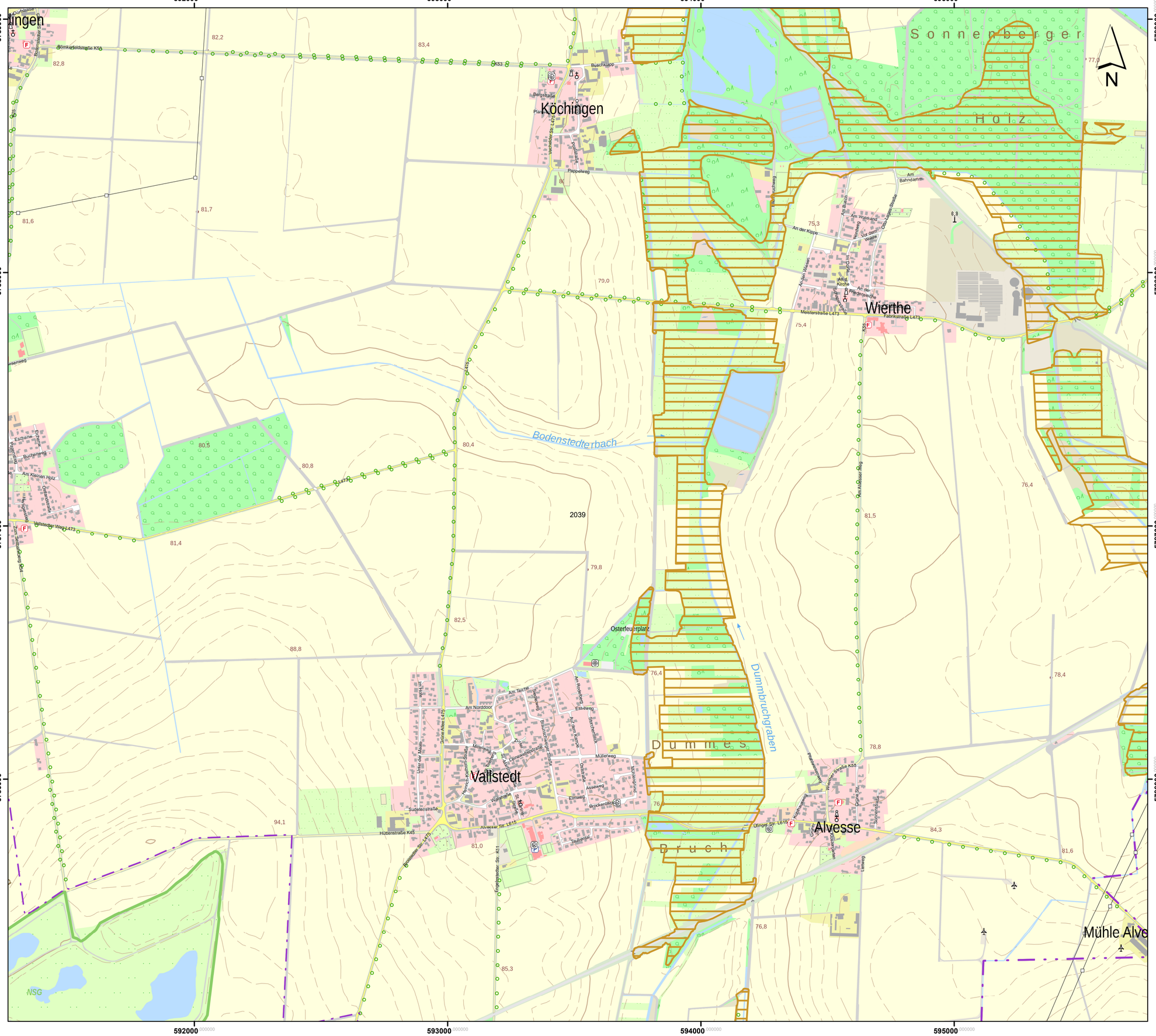

Lageübersicht

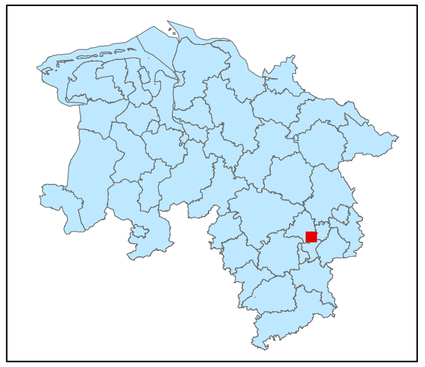

Legende

kohlenstoffreiche Böden

kohlenstoffreiche Böden (Moortreposole)

Landesgrenze

0 0,125 0,25 0,5 0,75 1

Kilometer

Hintergrundkarte:
Amtliche Präsentation 1 : 10 000

Vervielfältigung der Grundlagenkarte nur mit Genehmigung des Herausgebers.
Quellenvermerk:
Auszug aus den Geodaten des Landesamtes für Geoinformation und Landesvermessung Niedersachsen

© 2025 LGLN

© GeoBasis-DE / BKG (2025) CC BY 4.0

Vervielfältigung der Fachinformationen nur mit Genehmigung des ML.

Niedersächsische Verordnung zur Ausweisung von Feuchtgebieten und Mooren als Gebietskulisse nach § 11 Abs. 1 und 4 der GAP-Konditionalitäten-Verordnung

Anlage zu § 1 Abs.1

Detailkarte der kohlenstoffreichen Böden inklusive der Moor-Treposole gem. § 11 Abs. 2 GAPKondV

Blattnummer:	2039
Erstellungsdatum:	11.02.2025
Maßstab:	1:10.000

Realisiert durch

Niedersächsisches Ministerium für Ernährung, Landwirtschaft und Verbraucherschutz

SLA

596000 597000 598000 599000 600000

5789000 5788000 5787000 5786000

N

SALZGITTER

Sonnenberg

Timmerlah

Groß Gleidingen

Stiddien

Schleuse

Fuhsekanal

Ellernbruch

Ellern-
bruch-
see

Steterburgergraben

Aue

Geitelder Berg

2040

Lageübersicht

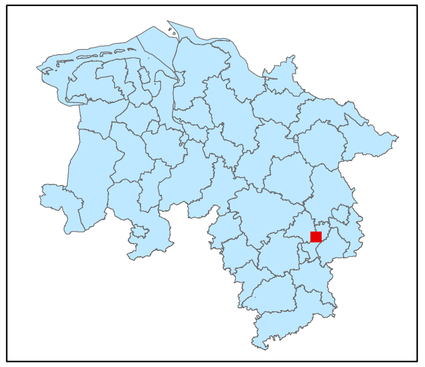

Legende

kohlenstoffreiche Böden

kohlenstoffreiche Böden
(Moortreposole)

Landesgrenze

0 0,125 0,25 0,5 0,75 1

Kilometer

Hintergrundkarte:
Amtliche Präsentation 1 : 10 000

Vervielfältigung der Grundlagenkarte nur mit Genehmigung des Herausgebers.
Quellenvermerk:
Auszug aus den Geodaten des Landesamtes für Geoinformation und Landesvermessung Niedersachsen

© 2025 LGLN

© GeoBasis-DE / BKG (2025) CC BY 4.0

Vervielfältigung der Fachinformationen nur mit Genehmigung des ML.

Niedersächsische Verordnung zur Ausweisung von Feuchtgebieten und Mooren als Gebietskulisse nach § 11 Abs. 1 und 4 der GAP-Konditionalitäten-Verordnung

Anlage zu § 1 Abs.1

Detailkarte der kohlenstoffreichen Böden inklusive der Moor-Treposole gem. § 11 Abs. 2 GAPKondV

Blattnummer:	2040
Erstellungsdatum:	11.02.2025
Maßstab:	1:10.000

Realisiert durch

Niedersächsisches Ministerium für Ernährung, Landwirtschaft und Verbraucherschutz

SLA

601000 602000 603000 604000

5789000 5788000 5787000 5786000

Rothenburg
Broitzem
Steinberg
Gartenstadt
Am Südsee
Alt Richmond
Zuckerberg
Melverode
Braunschweig-Rüningen-Nord
Dreieck Braunschweig-Südwest
Rüningen
Geitelder Holz
Bruch-wiesen
Kulkebruch
Stöckheim
Thiede-bach
Süd-see
Oker

Lageübersicht

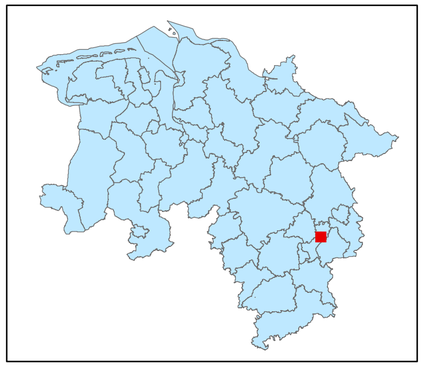

Legende

kohlenstoffreiche Böden

kohlenstoffreiche Böden (Moortreposole)

Landesgrenze

0 0,125 0,25 0,5 0,75 1

Kilometer

Hintergrundkarte:
Amtliche Präsentation 1 : 10 000

Vervielfältigung der Grundlagenkarte nur mit Genehmigung des Herausgebers.
Quellenvermerk:
Auszug aus den Geodaten des Landesamtes für Geoinformation und Landesvermessung Niedersachsen

© 2025 LGLN

© GeoBasis-DE / BKG (2025) CC BY 4.0

Vervielfältigung der Fachinformationen nur mit Genehmigung des ML.

Niedersächsische Verordnung zur Ausweisung von Feuchtgebieten und Mooren als Gebietskulisse nach § 11 Abs. 1 und 4 der GAP-Konditionalitäten-Verordnung

Anlage zu § 1 Abs.1

Detailkarte der kohlenstoffreichen Böden inklusive der Moor-Treposole gem. § 11 Abs. 2 GAPKondV

Blattnummer:	2041
Erstellungsdatum:	11.02.2025
Maßstab:	1:10.000

Realisiert durch

Niedersächsisches Ministerium für Ernährung, Landwirtschaft und Verbraucherschutz

SLA

610000 611000 612000 613000

5789000 5788000 5787000 5786000

Reitling
Obersickter Holz
Bockshorn
Veltheimer Forst
Großes Holz
Wilhelmshöhe
Lagholz
Hötzum
Obersickte
Sickte
Niedersickte
Neuerkerode
Westerberg
Lithberg
Feuergraben

81,5 85,2 104,6 103,7 118,5 111,3 112,6 110,5 110,3 81,8 85,1 87,5 92,3 2042 112,0 103,5 87,5 81,3 89,5 83,3 91,4 96,7 101,5 105,4

L625 K5 K154 K157

Am Waldrand Am Lagholz Im Kamp Am Erzberg Braunschweiger Straße Brunnenstraße Schachtstraße Elmstraße Im Sundern Hauptstraße K152 Schulstraße Kirchstraße Am Galgenberg An der Weide Am Sportplatz Am Grenzplatz An d. Trift Im Schrotmorgen Dr. Böckemüller-Ring Westerberg Schulweg Am Kamp Parkstraße K154 Am Kammhof Am Bocksborn Vogelherd Am Bergacker Am Thie Buchenweg Buchenring Birkenweg Lindenweg Am Hasenwinkel Zum Freibad Blasthweg Harzblick Sportweg Pankeweg Lehmannweg Bahnhofstraße L631 Schöppenstedter Str. L625 Schulstraße L631 Wabeweg Gartenweg Löwenstr. Grweg Kastanienhof Schulstraße Am Mühlenhof Am Lindhof Mühlenweg Am Lindhof Weg Wilhelmshöhe

Lageübersicht

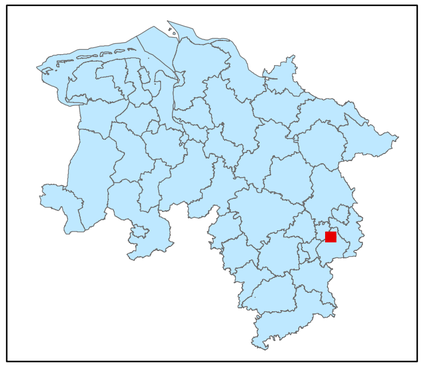

Legende

kohlenstoffreiche Böden

kohlenstoffreiche Böden (Moortreposole)

Landesgrenze

0 0,125 0,25 0,5 0,75 1

Kilometer

Hintergrundkarte:
Amtliche Präsentation 1 : 10 000

Vervielfältigung der Grundlagenkarte nur mit Genehmigung des Herausgebers.
Quellenvermerk:
Auszug aus den Geodaten des Landesamtes für Geoinformation und Landesvermessung Niedersachsen

© 2025 LGLN

© GeoBasis-DE / BKG (2025) CC BY 4.0

Vervielfältigung der Fachinformationen nur mit Genehmigung des ML.

Niedersächsische Verordnung zur Ausweisung von Feuchtgebieten und Mooren als Gebietskulisse nach § 11 Abs. 1 und 4 der GAP-Konditionalitäten-Verordnung

Anlage zu § 1 Abs.1

Detailkarte der kohlenstoffreichen Böden inklusive der Moor-Treposole gem. § 11 Abs. 2 GAPKondV

Blattnummer:	2042
Erstellungsdatum:	11.02.2025
Maßstab:	1:10.000

Realisiert durch

Niedersächsisches Ministerium für Ernährung, Landwirtschaft und Verbraucherschutz

SLA

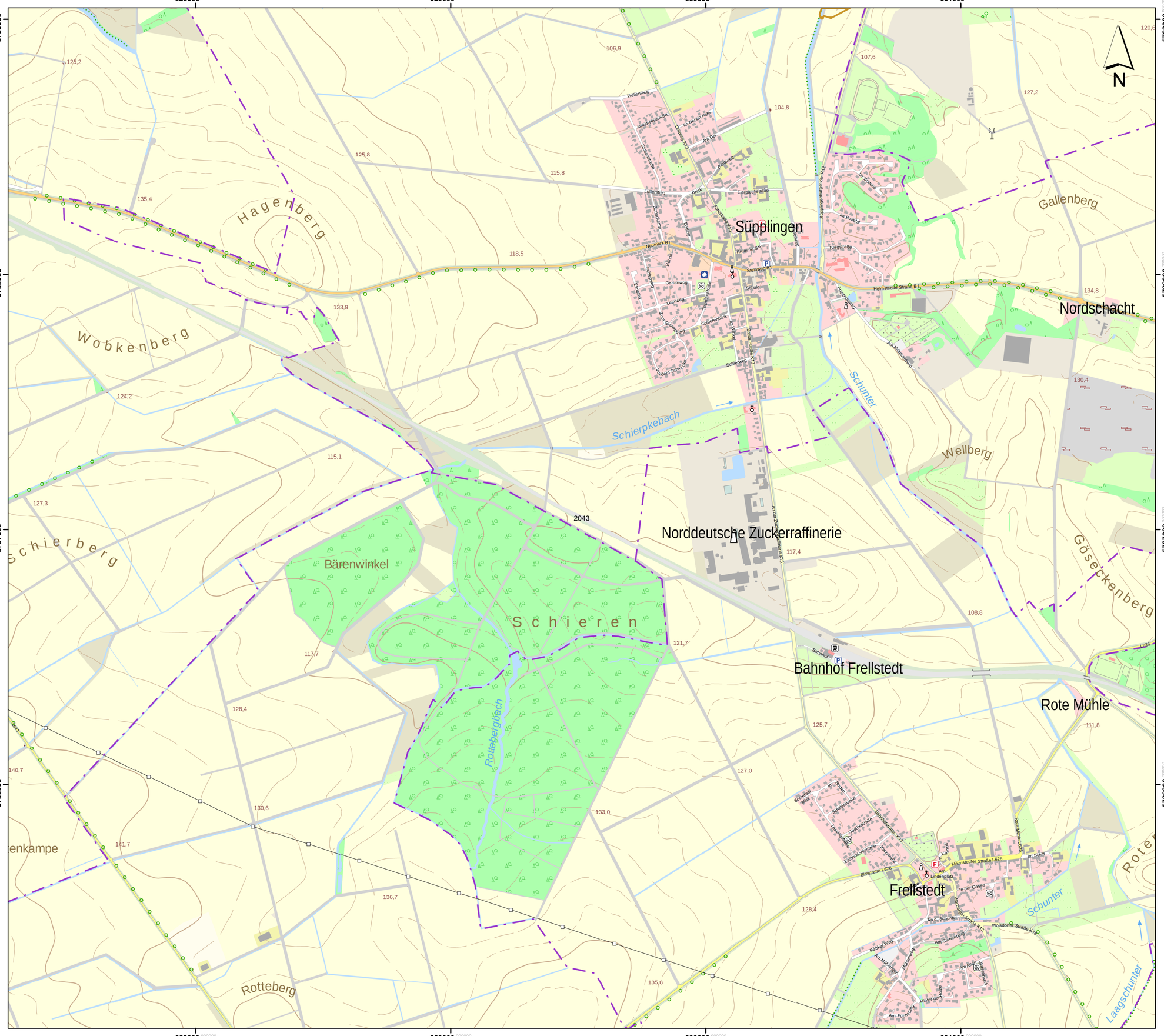

Lageübersicht

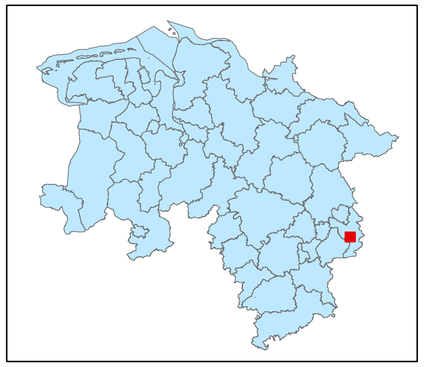

Legende

kohlenstoffreiche Böden

kohlenstoffreiche Böden (Moortreposole)

Landesgrenze

0 0,125 0,25 0,5 0,75 1

Kilometer

Hintergrundkarte:
Amtliche Präsentation 1 : 10 000

Vervielfältigung der Grundlagenkarte nur mit Genehmigung des Herausgebers.
Quellenvermerk:
Auszug aus den Geodaten des Landesamtes für Geoinformation und Landesvermessung Niedersachsen

© 2025 LGLN

© GeoBasis-DE / BKG (2025) CC BY 4.0

Vervielfältigung der Fachinformationen nur mit Genehmigung des ML.

Niedersächsische Verordnung zur Ausweisung von Feuchtgebieten und Mooren als Gebietskulisse nach § 11 Abs. 1 und 4 der GAP-Konditionalitäten-Verordnung

Anlage zu § 1 Abs.1

Detailkarte der kohlenstoffreichen Böden inklusive der Moor-Treposole gem. § 11 Abs. 2 GAPKondV

Blattnummer:	2043
Erstellungsdatum:	11.02.2025
Maßstab:	1:10.000

Realisiert durch

Niedersächsisches Ministerium für Ernährung, Landwirtschaft und Verbraucherschutz

SLA

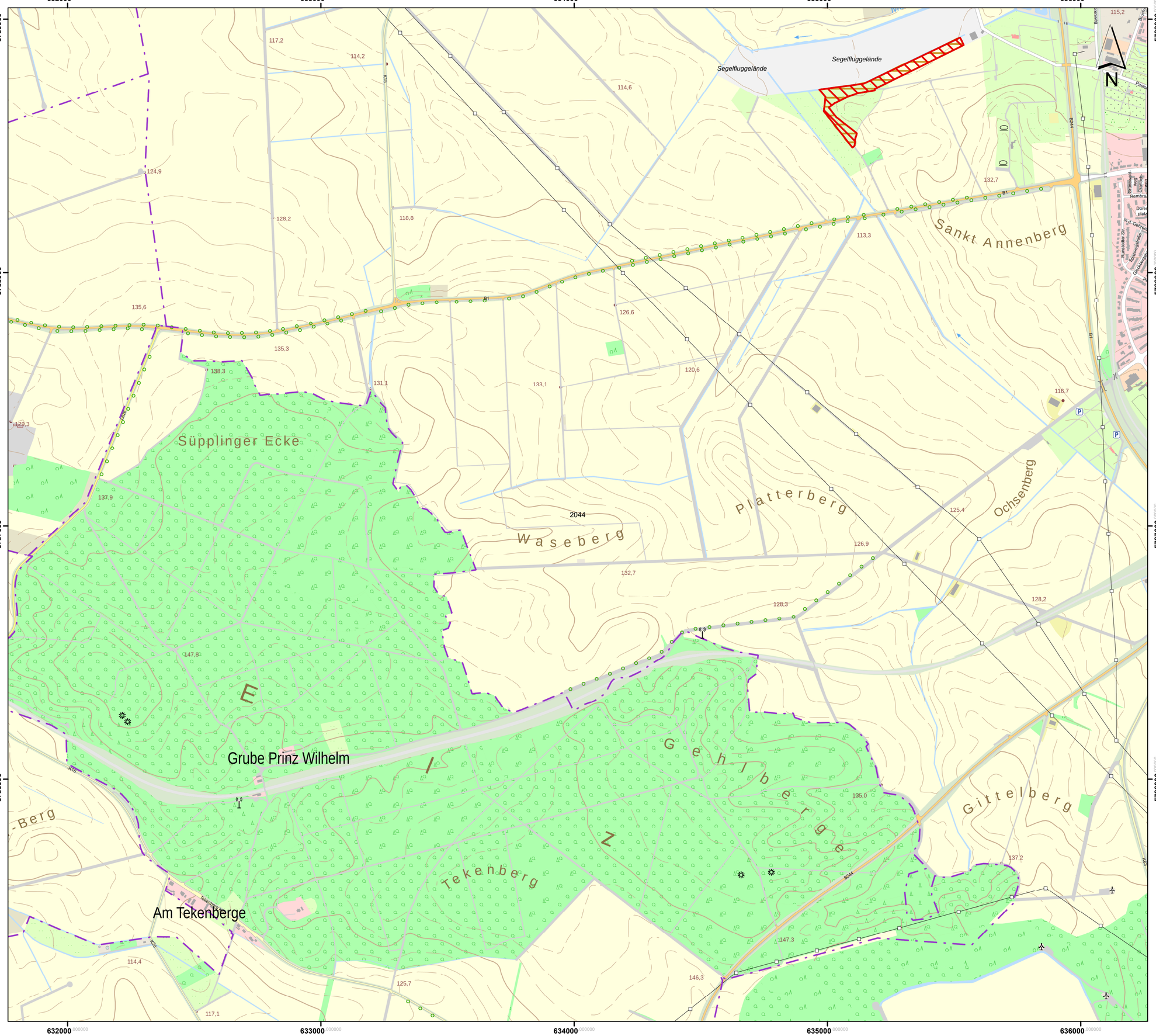

Lageübersicht

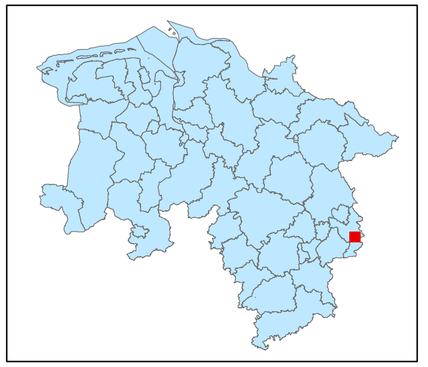

Legende

- kohlenstoffreiche Böden
- kohlenstoffreiche Böden (Moortreposole)
- Landesgrenze

0 0,125 0,25 0,5 0,75 1

Kilometer

Hintergrundkarte:
Amtliche Präsentation 1 : 10 000

Vervielfältigung der Grundlagenkarte nur mit Genehmigung des Herausgebers.
Quellenvermerk:
Auszug aus den Geodaten des Landesamtes für Geoinformation und Landesvermessung Niedersachsen

© 2025 LGLN

© GeoBasis-DE / BKG (2025) CC BY 4.0

Vervielfältigung der Fachinformationen nur mit Genehmigung des ML.

Niedersächsische Verordnung zur Ausweisung von Feuchtgebieten und Mooren als Gebietskulisse nach § 11 Abs. 1 und 4 der GAP-Konditionalitäten-Verordnung

Anlage zu § 1 Abs.1

Detailkarte der kohlenstoffreichen Böden inklusive der Moor-Treposole gem. § 11 Abs. 2 GAPKondV

Blattnummer:	2044
Erstellungsdatum:	11.02.2025
Maßstab:	1:10.000

Realisiert durch

Niedersächsisches Ministerium für Ernährung, Landwirtschaft und Verbraucherschutz

SLA

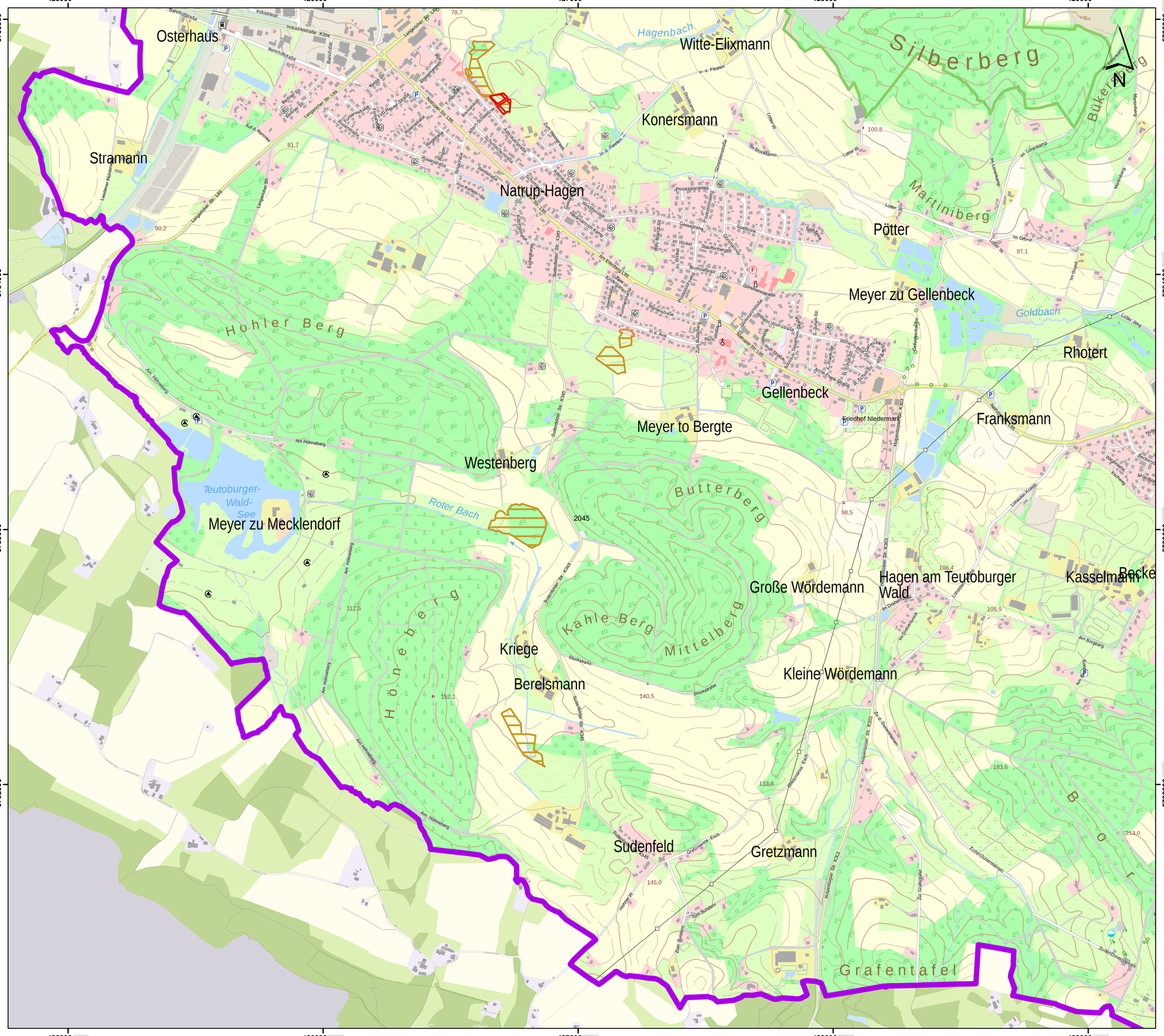

Lageübersicht

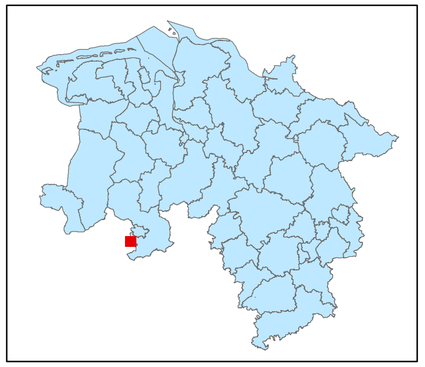

Legende

- kohlenstoffreiche Böden
- kohlenstoffreiche Böden (Moortreposole)
- Landesgrenze

0 0,125 0,25 0,5 0,75 1

Kilometer

Hintergrundkarte:
Amtliche Präsentation 1 : 10 000

Vervielfältigung der Grundlagenkarte nur mit Genehmigung des Herausgebers.
Quellenvermerk:
Auszug aus den Geodaten des Landesamtes für Geoinformation und Landesvermessung Niedersachsen

© 2025 LGLN

© GeoBasis-DE / BKG (2025) CC BY 4.0

Vervielfältigung der Fachinformationen nur mit Genehmigung des ML.

Niedersächsische Verordnung zur Ausweisung von Feuchtgebieten und Mooren als Gebietskulisse nach § 11 Abs. 1 und 4 der GAP-Konditionalitäten-Verordnung

Anlage zu § 1 Abs.1

Detailkarte der kohlenstoffreichen Böden inklusive der Moor-Treposole gem. § 11 Abs. 2 GAPKondV

Blattnummer:	2045
Erstellungsdatum:	11.02.2025
Maßstab:	1:10.000

Realisiert durch

Niedersächsisches Ministerium für Ernährung, Landwirtschaft und Verbraucherschutz

SLA

Lageübersicht

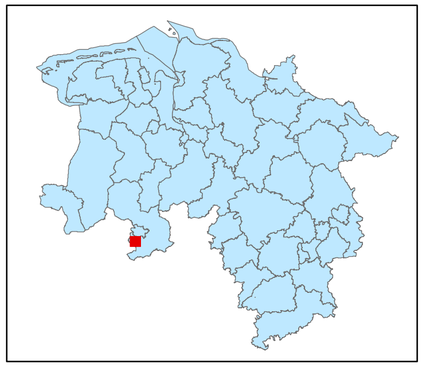

Legende

- kohlenstoffreiche Böden
- kohlenstoffreiche Böden (Moortreposole)
- Landesgrenze

0 0,125 0,25 0,5 0,75 1

Kilometer

Hintergrundkarte:
Amtliche Präsentation 1 : 10 000

Vervielfältigung der Grundlagenkarte nur mit Genehmigung des Herausgebers.
Quellenvermerk:
Auszug aus den Geodaten des Landesamtes für Geoinformation und Landesvermessung Niedersachsen

© 2025 LGLN

© GeoBasis-DE / BKG (2025) CC BY 4.0

Vervielfältigung der Fachinformationen nur mit Genehmigung des ML.

Niedersächsische Verordnung zur Ausweisung von Feuchtgebieten und Mooren als Gebietskulisse nach § 11 Abs. 1 und 4 der GAP-Konditionalitäten-Verordnung

Anlage zu § 1 Abs.1

Detailkarte der kohlenstoffreichen Böden inklusive der Moor-Treposole gem. § 11 Abs. 2 GAPKondV

Blattnummer:	2046
Erstellungsdatum:	11.02.2025
Maßstab:	1:10.000

Realisiert durch

Niedersächsisches Ministerium für Ernährung, Landwirtschaft und Verbraucherschutz

SLA

Lageübersicht

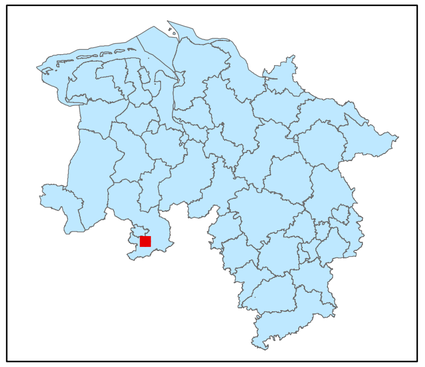

Legende

kohlenstoffreiche Böden

kohlenstoffreiche Böden (Moortreposole)

Landesgrenze

0 0,125 0,25 0,5 0,75 1

Kilometer

Hintergrundkarte:
Amtliche Präsentation 1 : 10 000

Vervielfältigung der Grundlagenkarte nur mit Genehmigung des Herausgebers.
Quellenvermerk:
Auszug aus den Geodaten des Landesamtes für Geoinformation und Landesvermessung Niedersachsen

© 2025 LGLN

© GeoBasis-DE / BKG (2025) CC BY 4.0

Vervielfältigung der Fachinformationen nur mit Genehmigung des ML.

Niedersächsische Verordnung zur Ausweisung von Feuchtgebieten und Mooren als Gebietskulisse nach § 11 Abs. 1 und 4 der GAP-Konditionalitäten-Verordnung

Anlage zu § 1 Abs.1

Detailkarte der kohlenstoffreichen Böden inklusive der Moor-Treposole gem. § 11 Abs. 2 GAPKondV

Blattnummer:	2047
Erstellungsdatum:	11.02.2025
Maßstab:	1:10.000

Realisiert durch

Niedersächsisches Ministerium für Ernährung, Landwirtschaft und Verbraucherschutz

SLA

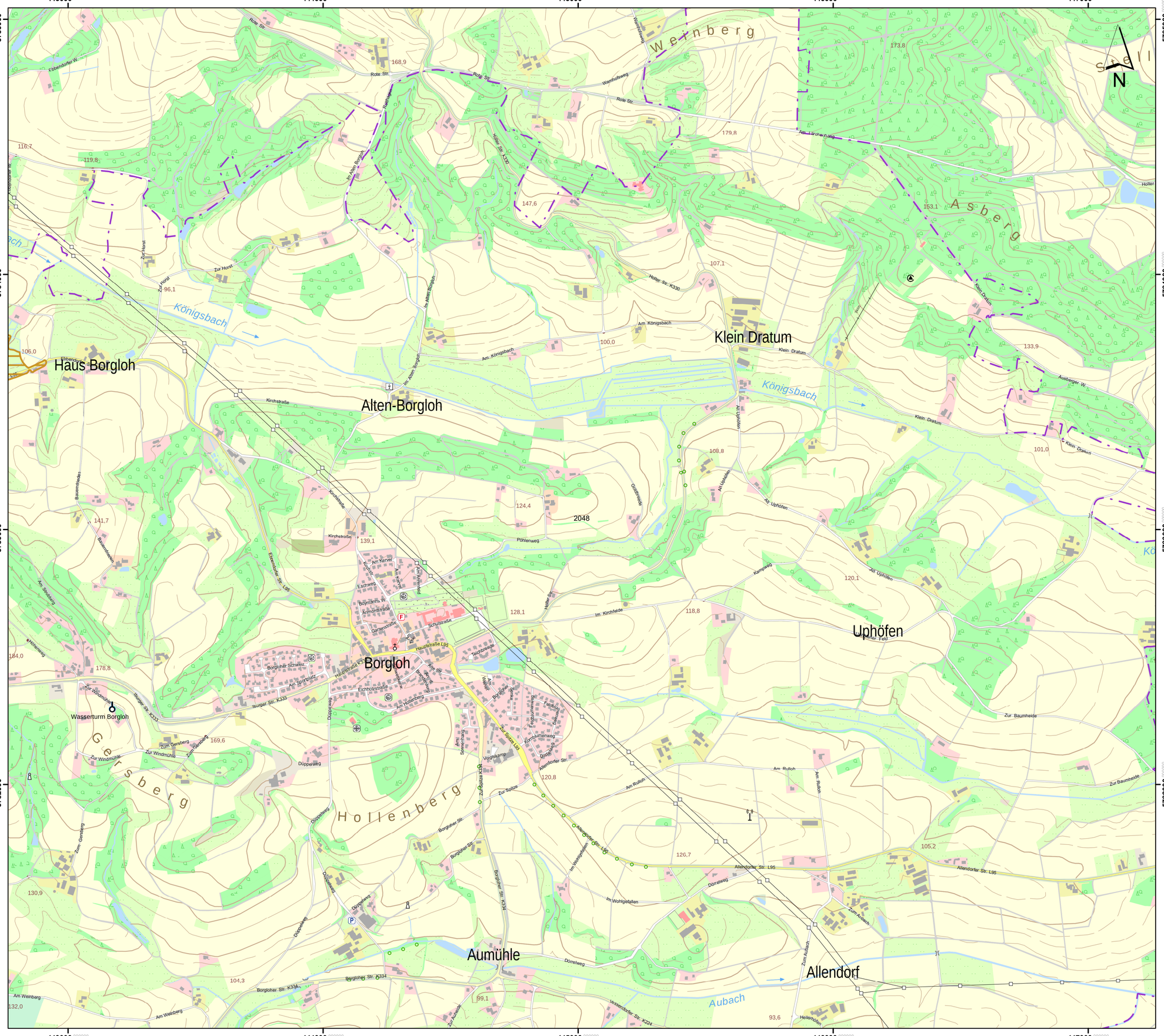
443000
444000
445000
446000
447000
5785000
5784000
5783000
5782000
Haus Borgloh
Alten-Borgloh
Klein Dratum
Uphöfen
Borgloh
Wasserturm Borgloh
Aumühle
Allendorf
Königsbach
Aubach
Wernberg
Asberg
Gersberg
Hollenberg
Rote Str.
Holter Str. K330
Iburger Str. K332
Borgloher Str. K334
Allendorfer Str. L95
Kirchstraße
Schulstraße
Hauptstraße L95
Am Königsbach
Klein Dratum
Zur Baumheide
Am Rulloh
Dörrelweg
Düppelweg
Pöhlenweg
Kampweg
Auf Uphöfen
Im Kirchfelde
Zur Soltze
Im Wohlgefallen
Am Weinberg
Am Weilberg
Zum Aubach
Heilenhöfen
Ausberger W.
Ebbendorfer W.
Zur Horst
Im Alten Borgloh
Am Kerver
Eschweg
Bormanns W.
Ahornstraße
Gartenstraße
Am Sportplatz
Eichholzstraße
Am Hollenberg
Zum Gersberg
Zum Rabenberg
Zur Windmühle
Am Schulberg
Holterweg
Baumfeldweg
Bauernfeldweg
Am Steinfeld
Teichstraße
Alte Stb
Borgloher Weg
Ferdinand-Lumme-Weg
Kornblumenweg
Am Sonnenhang
Zur Soltze K330
Allendorfer Str.
Im Hohlenfelder Weg
Zum Anbach
Zum Aubach
Holter Feld
Am Rulloh
Zur Baumheide
Goldstraße
Ah Uphöfen
Auf Uphöfen
Kampweg
Holter Str.
Im Kirchfelde
Am Kerver
Am Steinfeld
Schulstraße
Gartenstraße
Am Sportplatz
Eichholzstraße
Am Hollenberg

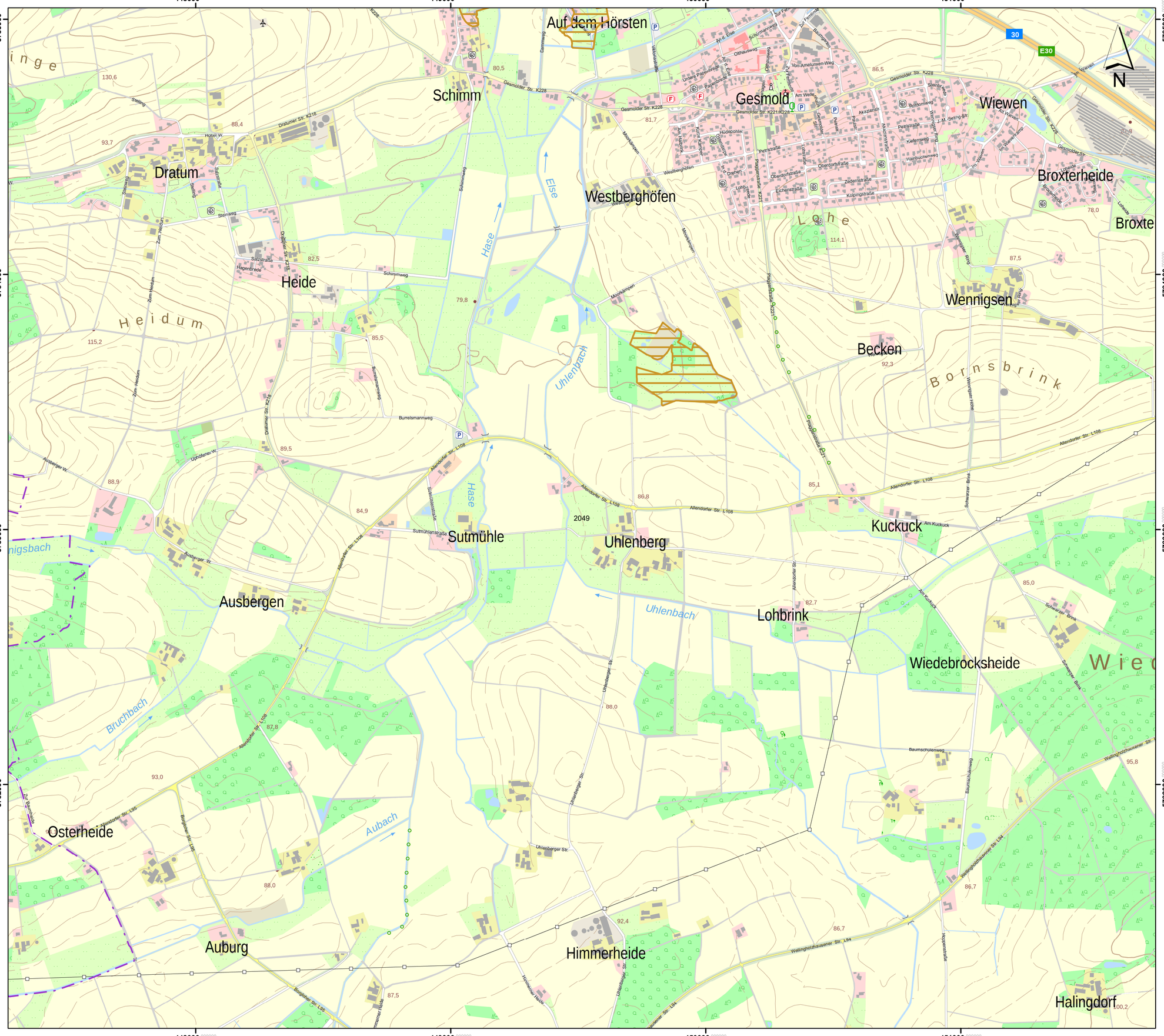

Hintergrundkarte:
Amtliche Präsentation 1 : 10 000

Vervielfältigung der Grundlagenkarte nur mit Genehmigung des Herausgebers.
Quellenvermerk:
Auszug aus den Geodaten des Landesamtes für Geoinformation und Landesvermessung Niedersachsen

© 2025 LGLN

© GeoBasis-DE / BKG (2025) CC BY 4.0

Vervielfältigung der Fachinformationen nur mit Genehmigung des ML.

Niedersächsische Verordnung zur Ausweisung von Feuchtgebieten und Mooren als Gebietskulisse nach § 11 Abs. 1 und 4 der GAP-Konditionalitäten-Verordnung

Anlage zu § 1 Abs.1

Detailkarte der kohlenstoffreichen Böden inklusive der Moor-Treposole gem. § 11 Abs. 2 GAPKondV

Blattnummer:	2049
Erstellungsdatum:	11.02.2025
Maßstab:	1:10.000

Realisiert durch

Niedersächsisches Ministerium für Ernährung, Landwirtschaft und Verbraucherschutz

SLA

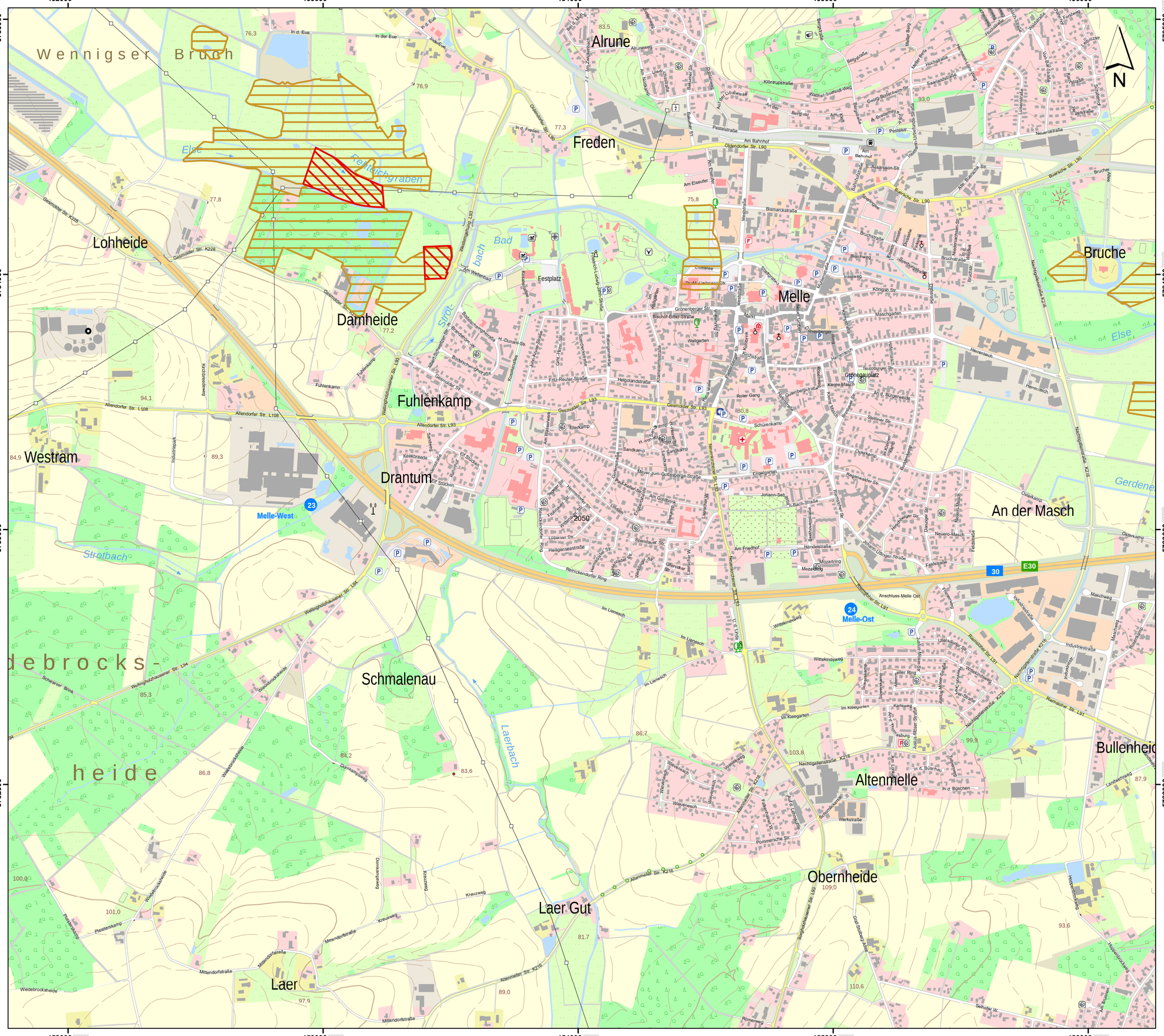

Lageübersicht

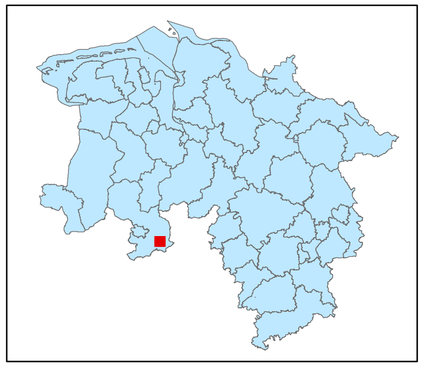

Legende

- kohlenstoffreiche Böden
- kohlenstoffreiche Böden (Moortreposole)
- Landesgrenze

0 0,125 0,25 0,5 0,75 1
Kilometer

Hintergrundkarte:
Amtliche Präsentation 1 : 10 000

Vervielfältigung der Grundlagenkarte nur mit Genehmigung des Herausgebers.
Quellenvermerk:
Auszug aus den Geodaten des Landesamtes für Geoinformation und Landesvermessung Niedersachsen

© 2025 LGLN

© GeoBasis-DE / BKG (2025) CC BY 4.0

Vervielfältigung der Fachinformationen nur mit Genehmigung des ML.

Niedersächsische Verordnung zur Ausweisung von Feuchtgebieten und Mooren als Gebietskulisse nach § 11 Abs. 1 und 4 der GAP-Konditionalitäten-Verordnung

Anlage zu § 1 Abs.1

Detailkarte der kohlenstoffreichen Böden inklusive der Moor-Treposole gem. § 11 Abs. 2 GAPKondV

Blattnummer:	2050
Erstellungsdatum:	11.02.2025
Maßstab:	1:10.000

Realisiert durch

Niedersächsisches Ministerium für Ernährung, Landwirtschaft und Verbraucherschutz

SLA

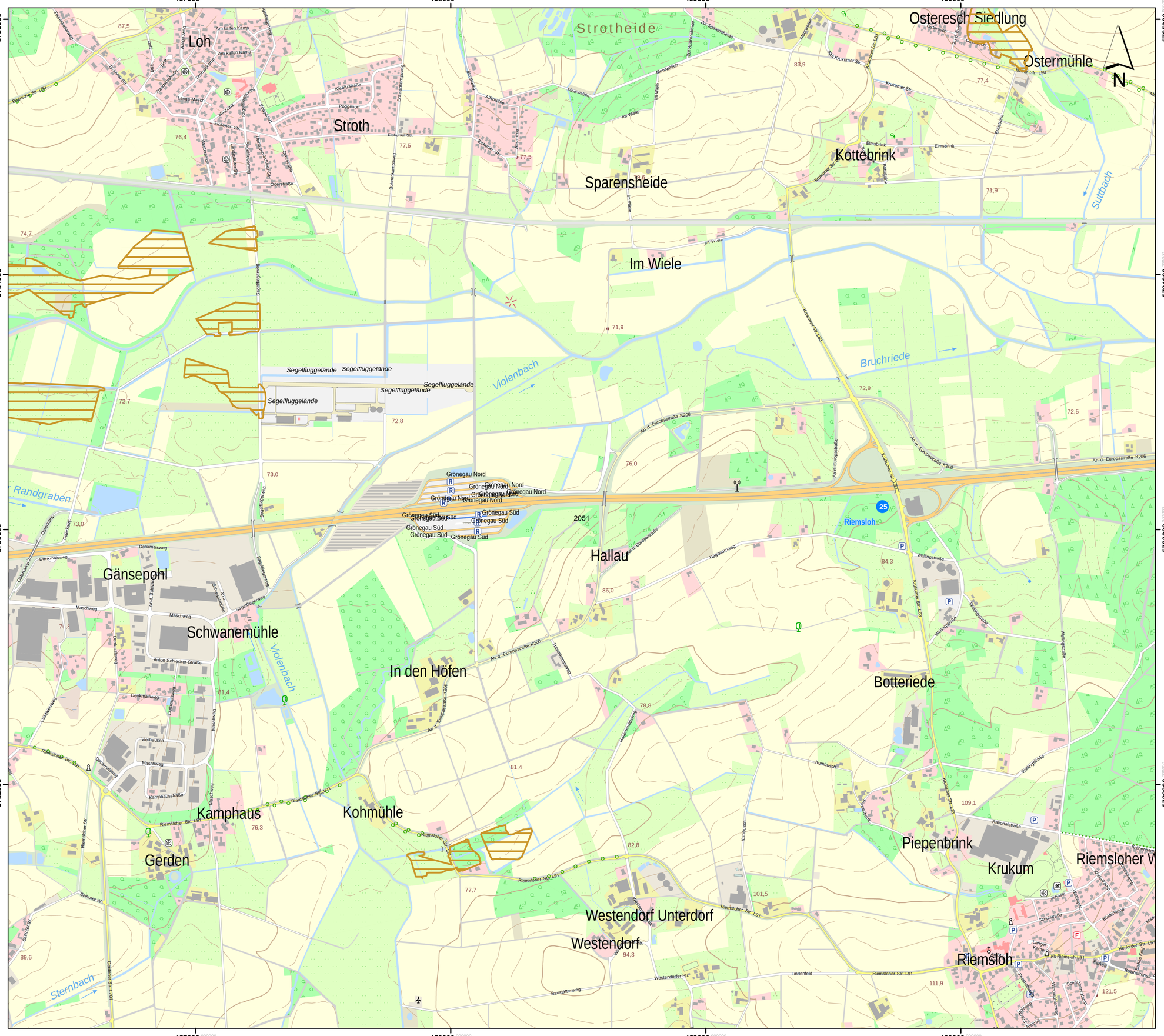

Lageübersicht

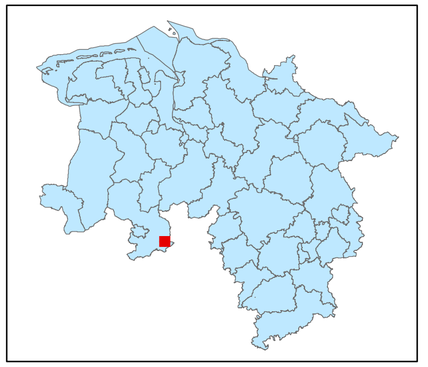

Legende

- kohlenstoffreiche Böden
- kohlenstoffreiche Böden (Moortreposole)
- Landesgrenze

0 0,125 0,25 0,5 0,75 1

Kilometer

Hintergrundkarte:
Amtliche Präsentation 1 : 10 000

Vervielfältigung der Grundlagenkarte nur mit Genehmigung des Herausgebers.
Quellenvermerk:
Auszug aus den Geodaten des Landesamtes für Geoinformation und Landesvermessung Niedersachsen

© 2025 LGLN

© GeoBasis-DE / BKG (2025) CC BY 4.0

Vervielfältigung der Fachinformationen nur mit Genehmigung des ML.

Niedersächsische Verordnung zur Ausweisung von Feuchtgebieten und Mooren als Gebietskulisse nach § 11 Abs. 1 und 4 der GAP-Konditionalitäten-Verordnung

Anlage zu § 1 Abs.1

Detailkarte der kohlenstoffreichen Böden inklusive der Moor-Treposole gem. § 11 Abs. 2 GAPKondV

Blattnummer:	2051
Erstellungsdatum:	11.02.2025
Maßstab:	1:10.000

Realisiert durch

Niedersächsisches Ministerium für Ernährung, Landwirtschaft und Verbraucherschutz

SLA

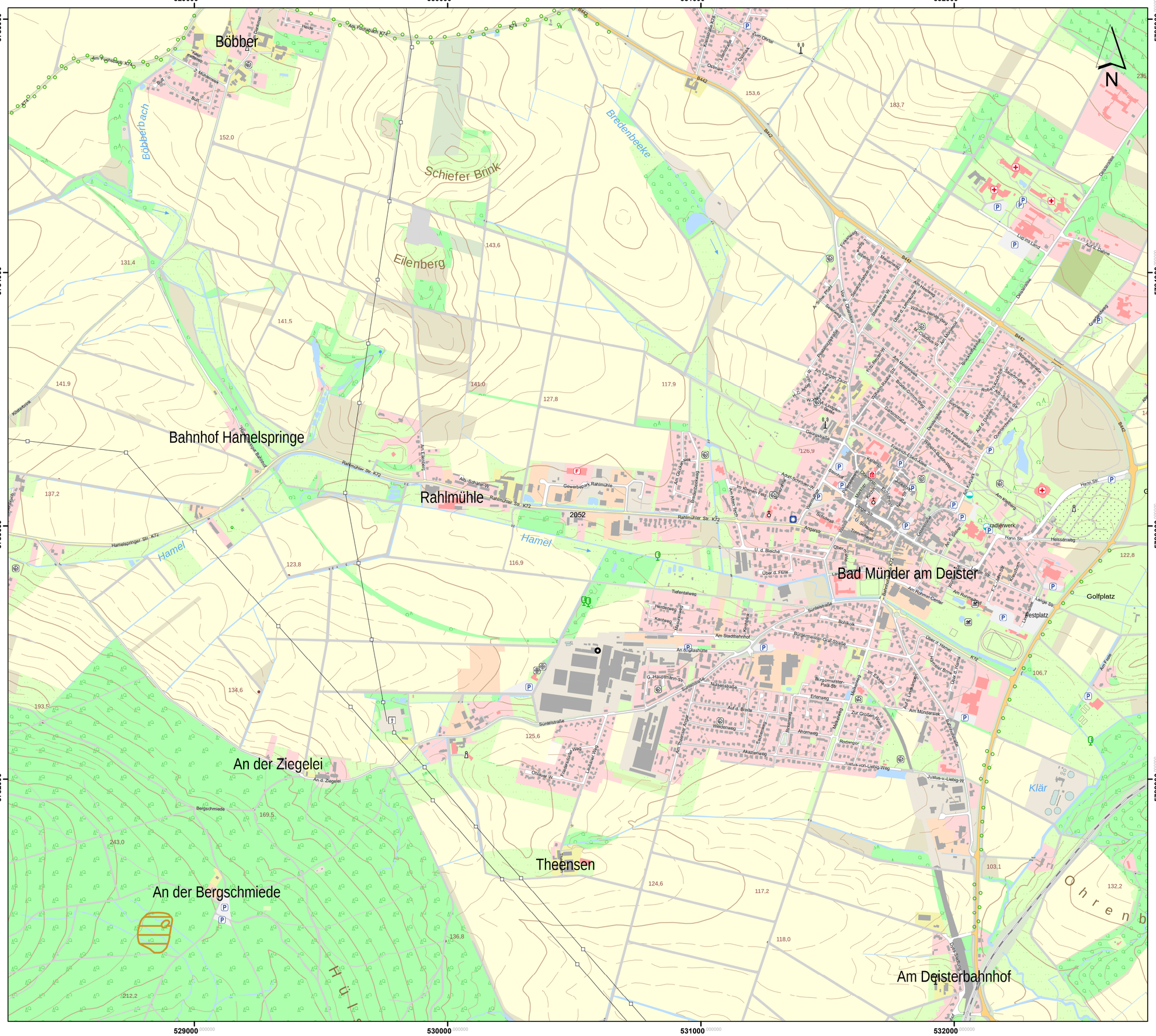
529000
530000
531000
532000
5785000
5784000
5783000
5782000
Böbber
Böbberbach
Schiefer Brink
Bredenbeeke
Eilenberg
Bahnhof Hamelspringe
Rahlmühle
Hamel
Bad Münder am Deister
An der Ziegelei
An der Bergschmiede
Theensen
Am Deisterbahnhof
Klär
Ohrenb
Golfplatz
Festplatz
Radienwerk
Rahlmühler Str. K72
Hamelspringer Str. K72
Alb.-Schäfer-W.
Gewerbepark Rahlmühle
Am Eisenbahnsek
Bergschmiede
Am d. Ziegelei
Sunteistraße
Am Stadtbahnhof
An d. Glashütte
Nüxenstraße
Auf d. Bräke
Weidenweg
Erlenweg
Ahornweg
Akazienweg
Rodenberger
Am Mündersiek
Zur Großen Wiese
Justus-v.-Liebig-W
Tiefentalweg
Heinrichweg
Kantweg
Am Rahmel-Center
Am Rahmel-Park
Bahnhofstr.
Lange Str.
Heissenweg
Harn Str.
Am Kiesberg
Am Kurpark
Am Freibad
Über d. Hamel
Über d. Flüte
U. d. Bleiche
Angerstr.
Schulweg
Trenkelbergstr.
Im Kleinen Feld
Im Alten Rom
Am Rodenstein
Am Rodenstein-W.
Ohnhüter W.
Ohnhüter Weg
Auf d. Lüssenwiese
Im Bocke
Burgermeister-Graf-Straße
G.-Hauptmann-Str.
Am Thiekenberg-Teiche
Am Lagen Zaun
Pawlowgraben
Fr.-Reuter-W.
Wilhelm-Hauser-Weg
Am Meerkamp
Buchenschlag-Str.
Buchenschlag-Weg
Dünnenstraße
Beckestraße
Am Fliederbusch
Wilhelm-Busch-Weg
Rotdornweg
Schwalbenweg
Rotkehlchenweg
Rolf-Winkler-Str.
Sudetenweg
Ost- und Westpreußenweg
Ost- und Westpreußenstr.
Am Lerchenberg
Am Meerkamp
Am Meerkamp-W.
Am Neuweg
Sudetendeutsche Str.
Schlesierweg
Schlesierweg-W.
Ost- und Westpreußenstr.
Am Hirtenhaus
Vor d. Osterberg
Am Langen Zaun
Kalkofenstr.
Kalkofenstr.
Kalkofenstr.
Am Ohrtal
Ohrtalstr.
Ohrtalstr.
Ohrtalstr.
Kohlenstr.
Kohlenstr.
Kohlen

Lageübersicht

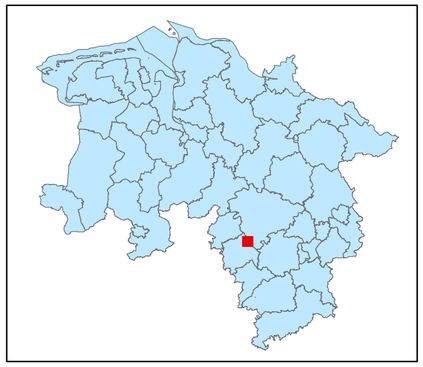

Legende

kohlenstoffreiche Böden

kohlenstoffreiche Böden (Moortreposole)

Landesgrenze

0 0,125 0,25 0,5 0,75 1

Kilometer

Hintergrundkarte:
Amtliche Präsentation 1 : 10 000

Vervielfältigung der Grundlagenkarte nur mit Genehmigung des Herausgebers.
Quellenvermerk:
Auszug aus den Geodaten des Landesamtes für Geoinformation und Landesvermessung Niedersachsen

© 2025 LGLN

© GeoBasis-DE / BKG (2025) CC BY 4.0

Vervielfältigung der Fachinformationen nur mit Genehmigung des ML.

Niedersächsische Verordnung zur Ausweisung von Feuchtgebieten und Mooren als Gebietskulisse nach § 11 Abs. 1 und 4 der GAP-Konditionalitäten-Verordnung

Anlage zu § 1 Abs.1

Detailkarte der kohlenstoffreichen Böden inklusive der Moor-Treposole gem. § 11 Abs. 2 GAPKondV

Blattnummer:	2053
Erstellungsdatum:	11.02.2025
Maßstab:	1:10.000

Realisiert durch

Niedersächsisches Ministerium für Ernährung, Landwirtschaft und Verbraucherschutz

SLA

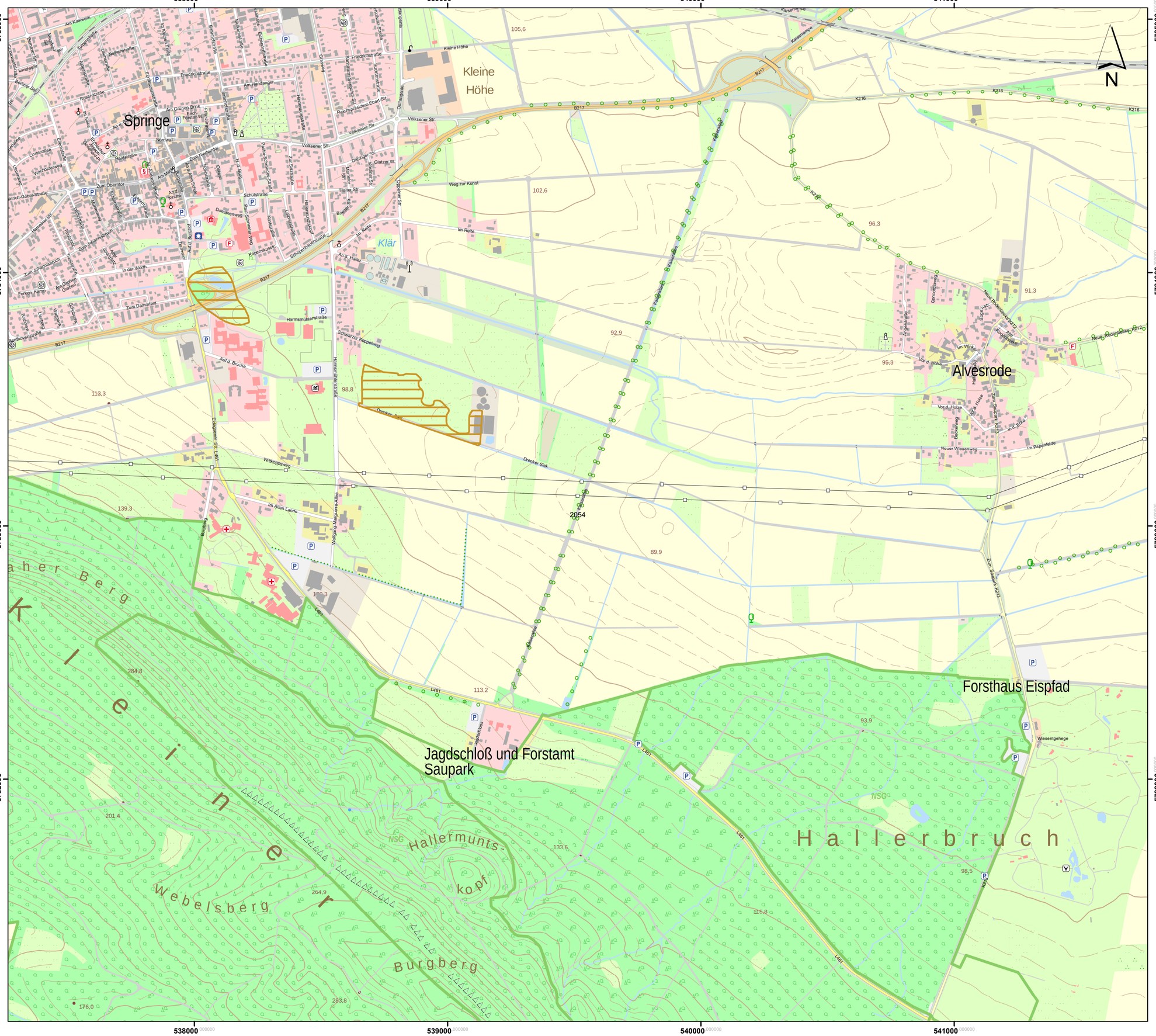

Lageübersicht

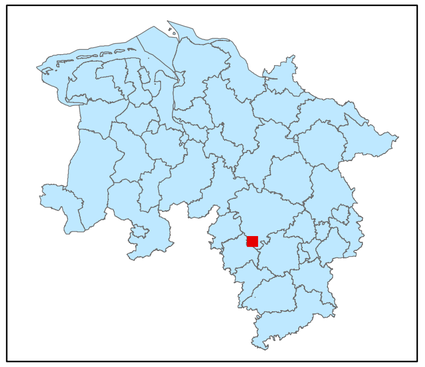

Legende

- kohlenstoffreiche Böden
- kohlenstoffreiche Böden (Moortreposole)
- Landesgrenze

0 0,125 0,25 0,5 0,75 1
Kilometer

Hintergrundkarte:
Amtliche Präsentation 1 : 10 000

Vervielfältigung der Grundlagenkarte nur mit Genehmigung des Herausgebers.
Quellenvermerk:
Auszug aus den Geodaten des Landesamtes für Geoinformation und Landesvermessung Niedersachsen

© 2025 LGLN

© GeoBasis-DE / BKG (2025) CC BY 4.0

Vervielfältigung der Fachinformationen nur mit Genehmigung des ML.

Niedersächsische Verordnung zur Ausweisung von Feuchtgebieten und Mooren als Gebietskulisse nach § 11 Abs. 1 und 4 der GAP-Konditionalitäten-Verordnung

Anlage zu § 1 Abs.1

Detailkarte der kohlenstoffreichen Böden inklusive der Moor-Treposole gem. § 11 Abs. 2 GAPKondV

Blattnummer:	2054
Erstellungsdatum:	11.02.2025
Maßstab:	1:10.000

Realisiert durch

Niedersächsisches Ministerium für Ernährung, Landwirtschaft und Verbraucherschutz

SLA

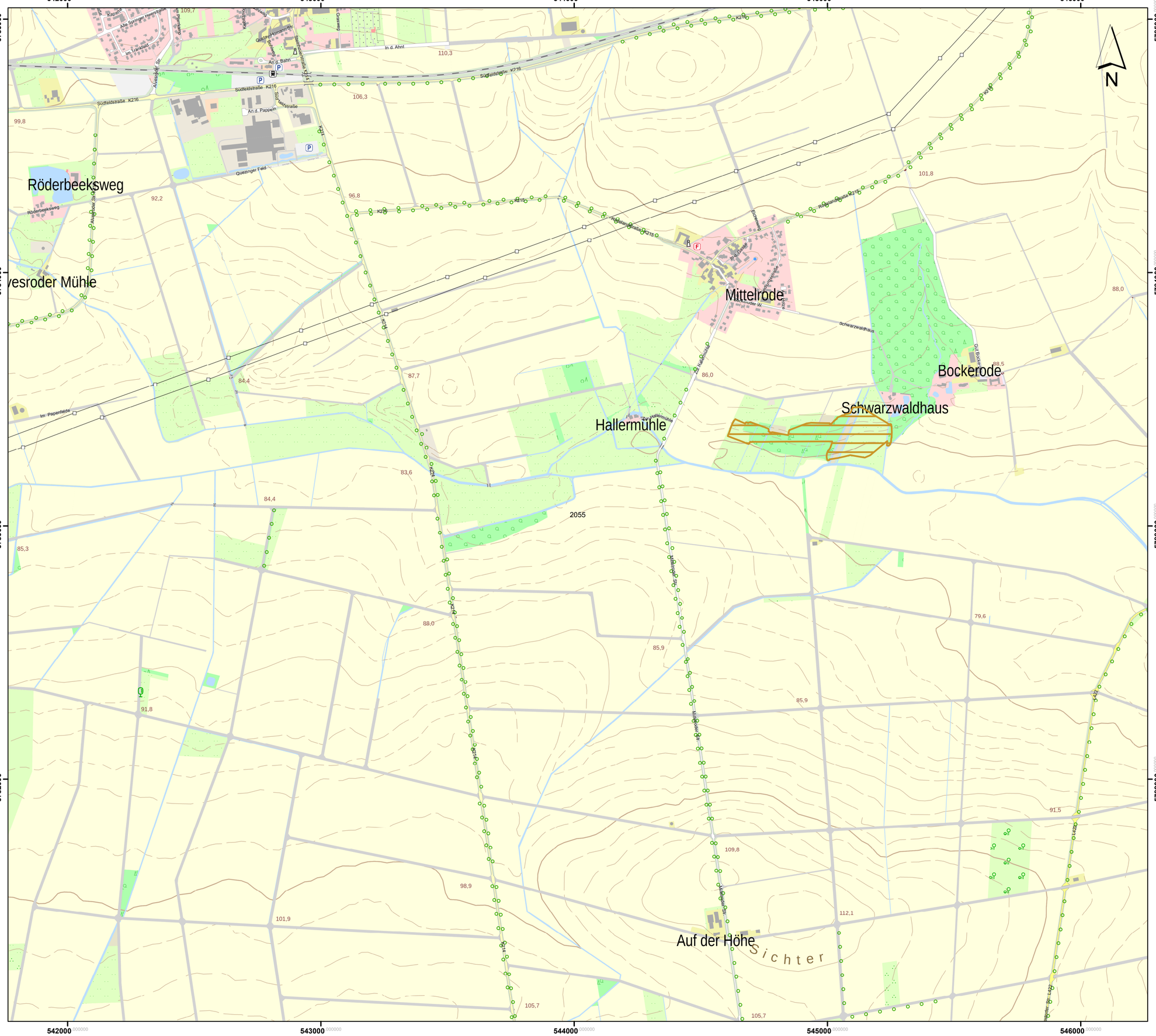

Lageübersicht

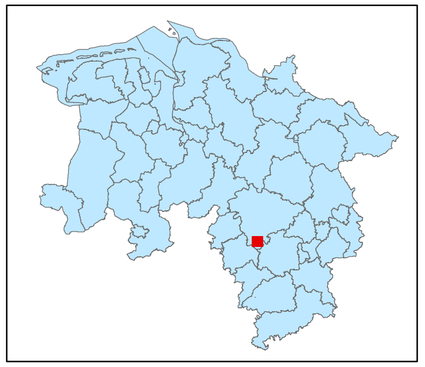

Legende

- kohlenstoffreiche Böden
- kohlenstoffreiche Böden (Moortreposole)
- Landesgrenze

0 0,125 0,25 0,5 0,75 1

Kilometer

Hintergrundkarte:
Amtliche Präsentation 1 : 10 000

Vervielfältigung der Grundlagenkarte nur mit Genehmigung des Herausgebers.
Quellenvermerk:
Auszug aus den Geodaten des Landesamtes für Geoinformation und Landesvermessung Niedersachsen

© 2025 LGLN

© GeoBasis-DE / BKG (2025) CC BY 4.0

Vervielfältigung der Fachinformationen nur mit Genehmigung des ML.

Niedersächsische Verordnung zur Ausweisung von Feuchtgebieten und Mooren als Gebietskulisse nach § 11 Abs. 1 und 4 der GAP-Konditionalitäten-Verordnung

Anlage zu § 1 Abs.1

Detailkarte der kohlenstoffreichen Böden inklusive der Moor-Treposole gem. § 11 Abs. 2 GAPKondV

Blattnummer:	2055
Erstellungsdatum:	11.02.2025
Maßstab:	1:10.000

Realisiert durch

Niedersächsisches Ministerium für Ernährung, Landwirtschaft und Verbraucherschutz

SLA

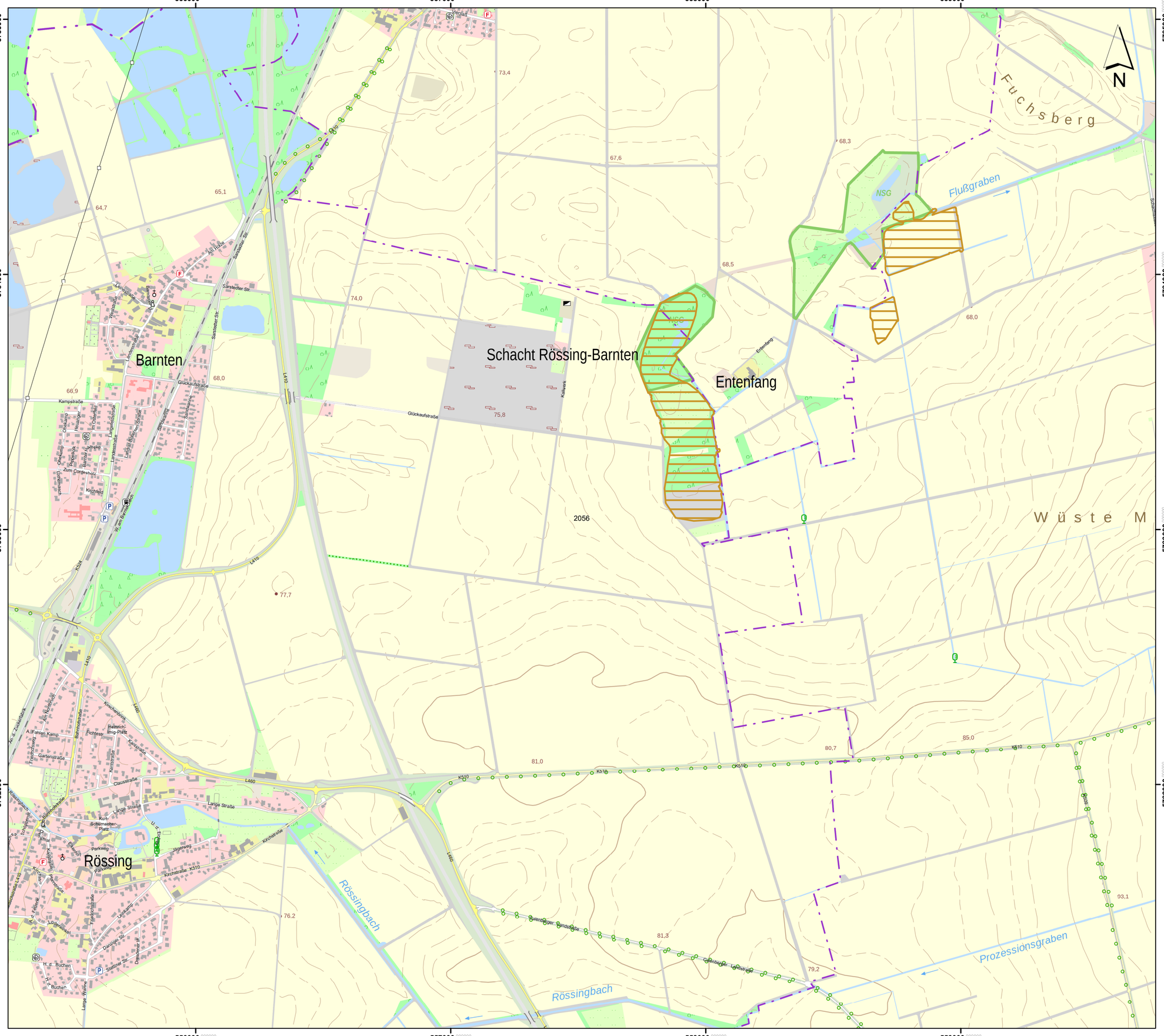
556000
557000
558000
559000
5785000
5784000
5783000
5782000
N
Barnten
Rössing
Schacht Rössing-Barnten
Entenfang
Fuchsberg
Wüste M
NSG
Flußgraben
Rössingbach
Prozessionsgraben
Sarstedter Str.
Glückaufstraße
Kampstraße
Kirchstraße
Kirchhofstraße
Kirchstraße K510
Lange Straße
Clausstraße
Bahnhofstraße
Gartenstraße
Am Kirchhof
Kirchenhalde
Heinrich-Imig-Platz
Kurt-Schumacher-Platz
Parkweg
Pfarrstraße
Lerchenweg
Friedhofstraße
Lessingstraße
Danziger Str.
Stettiner Str.
Dresdener Str.
Breslauer Str.
Lange Straße
Kirchhalde
Jägerweg
Am Rübenbahnhof
Am Zuckerbahnhof
Am Fahren Kamp
Fichtestr.
Rosenplatz
Rosenstraße
Am Rübenbahnhof
Am Rübenbahnhof
Am Rübenbahnhof

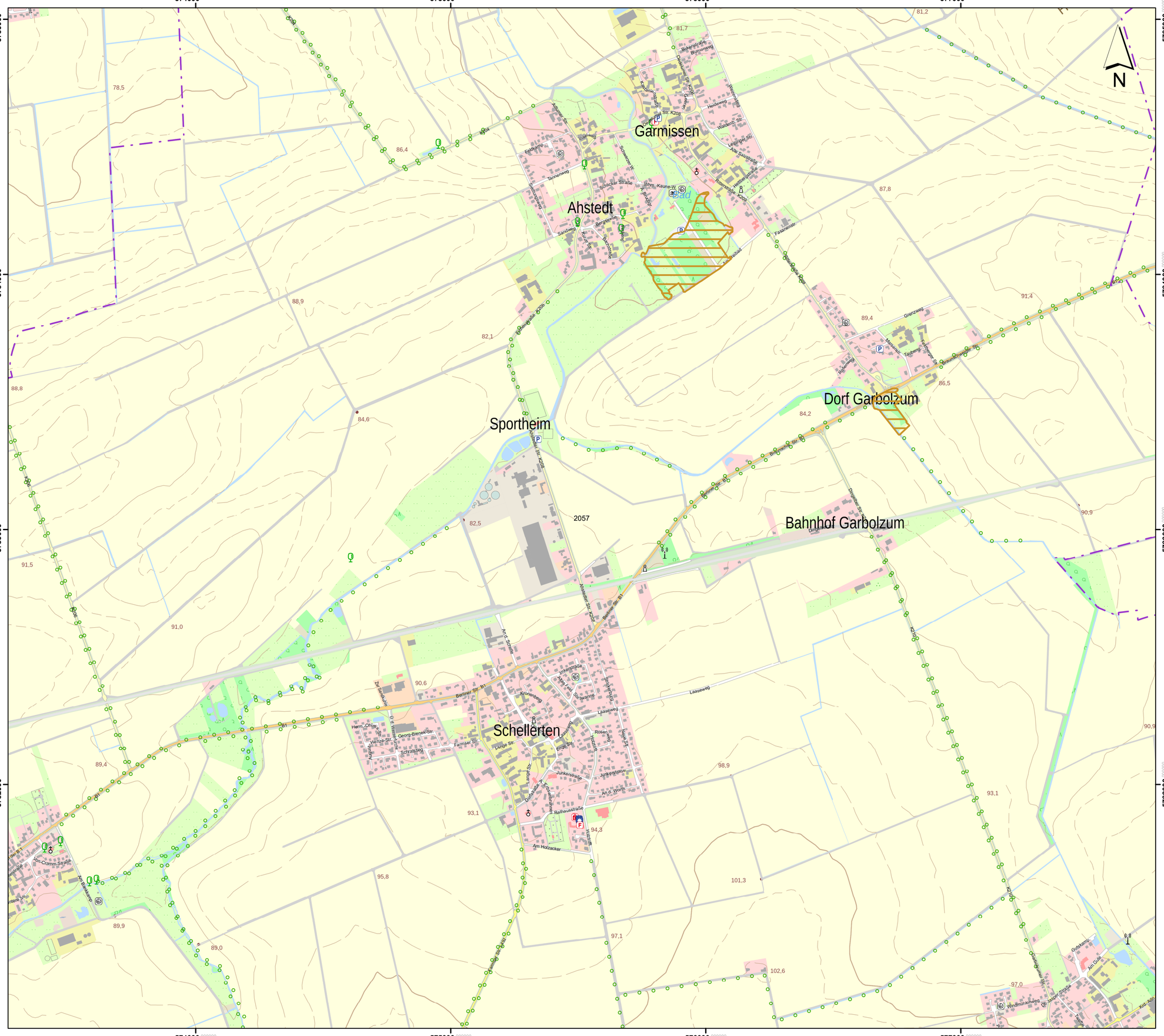

Lageübersicht

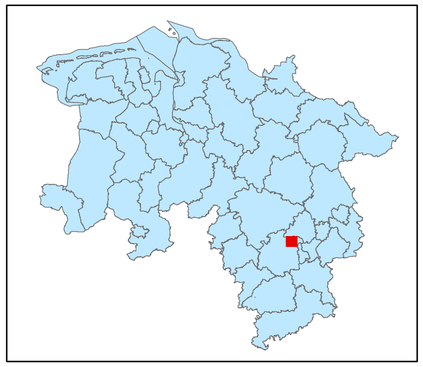

Legende

kohlenstoffreiche Böden

kohlenstoffreiche Böden (Moortreposole)

Landesgrenze

0 0,125 0,25 0,5 0,75 1

Kilometer

Hintergrundkarte:
Amtliche Präsentation 1 : 10 000

Vervielfältigung der Grundlagenkarte nur mit Genehmigung des Herausgebers.
Quellenvermerk:
Auszug aus den Geodaten des Landesamtes für Geoinformation und Landesvermessung Niedersachsen

© 2025 LGLN

© GeoBasis-DE / BKG (2025) CC BY 4.0

Vervielfältigung der Fachinformationen nur mit Genehmigung des ML.

Niedersächsische Verordnung zur Ausweisung von Feuchtgebieten und Mooren als Gebietskulisse nach § 11 Abs. 1 und 4 der GAP-Konditionalitäten-Verordnung

Anlage zu § 1 Abs.1

Detailkarte der kohlenstoffreichen Böden inklusive der Moor-Treposole gem. § 11 Abs. 2 GAPKondV

Blattnummer:	2057
Erstellungsdatum:	11.02.2025
Maßstab:	1:10.000

Realisiert durch

Niedersächsisches Ministerium für Ernährung, Landwirtschaft und Verbraucherschutz

SLA

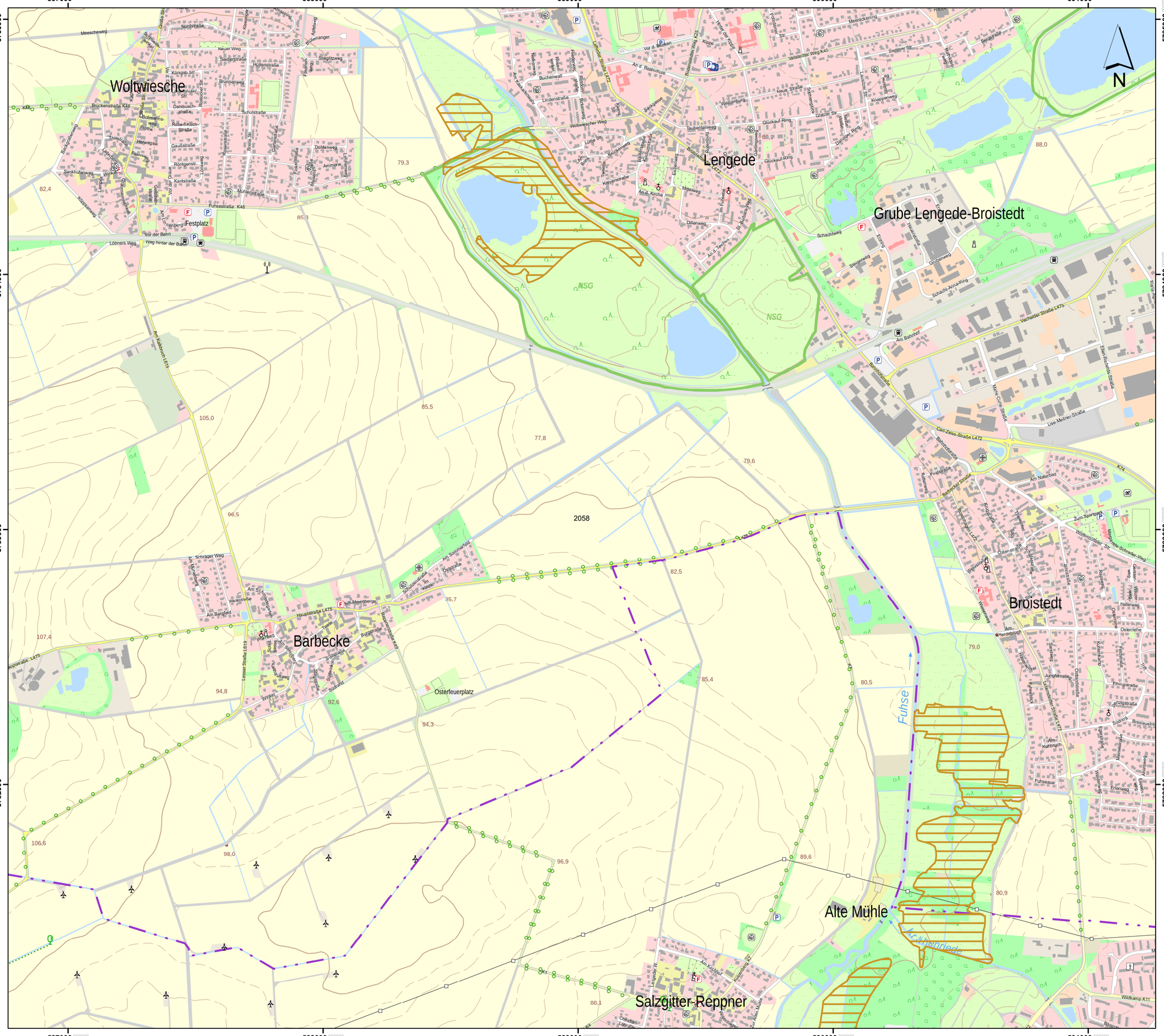

Lageübersicht

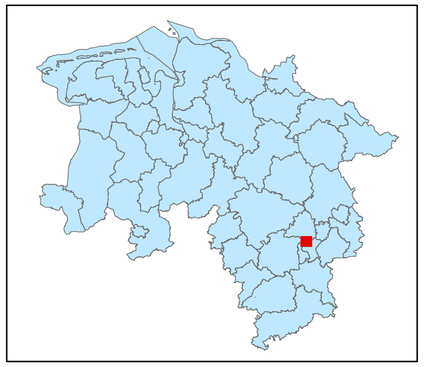

Legende

- kohlenstoffreiche Böden
- kohlenstoffreiche Böden (Moortreposole)
- Landesgrenze

0 0,125 0,25 0,5 0,75 1
Kilometer

Hintergrundkarte:
Amtliche Präsentation 1 : 10 000

Vervielfältigung der Grundlagenkarte nur mit Genehmigung des Herausgebers.
Quellenvermerk:
Auszug aus den Geodaten des Landesamtes für Geoinformation und Landesvermessung Niedersachsen

© 2025 LGLN

© GeoBasis-DE / BKG (2025) CC BY 4.0

Vervielfältigung der Fachinformationen nur mit Genehmigung des ML.

Niedersächsische Verordnung zur Ausweisung von Feuchtgebieten und Mooren als Gebietskulisse nach § 11 Abs. 1 und 4 der GAP-Konditionalitäten-Verordnung

Anlage zu § 1 Abs.1

Detailkarte der kohlenstoffreichen Böden inklusive der Moor-Treposole gem. § 11 Abs. 2 GAPKondV

Blattnummer:	2058
Erstellungsdatum:	11.02.2025
Maßstab:	1:10.000

Realisiert durch

Niedersächsisches Ministerium für Ernährung, Landwirtschaft und Verbraucherschutz

SLA

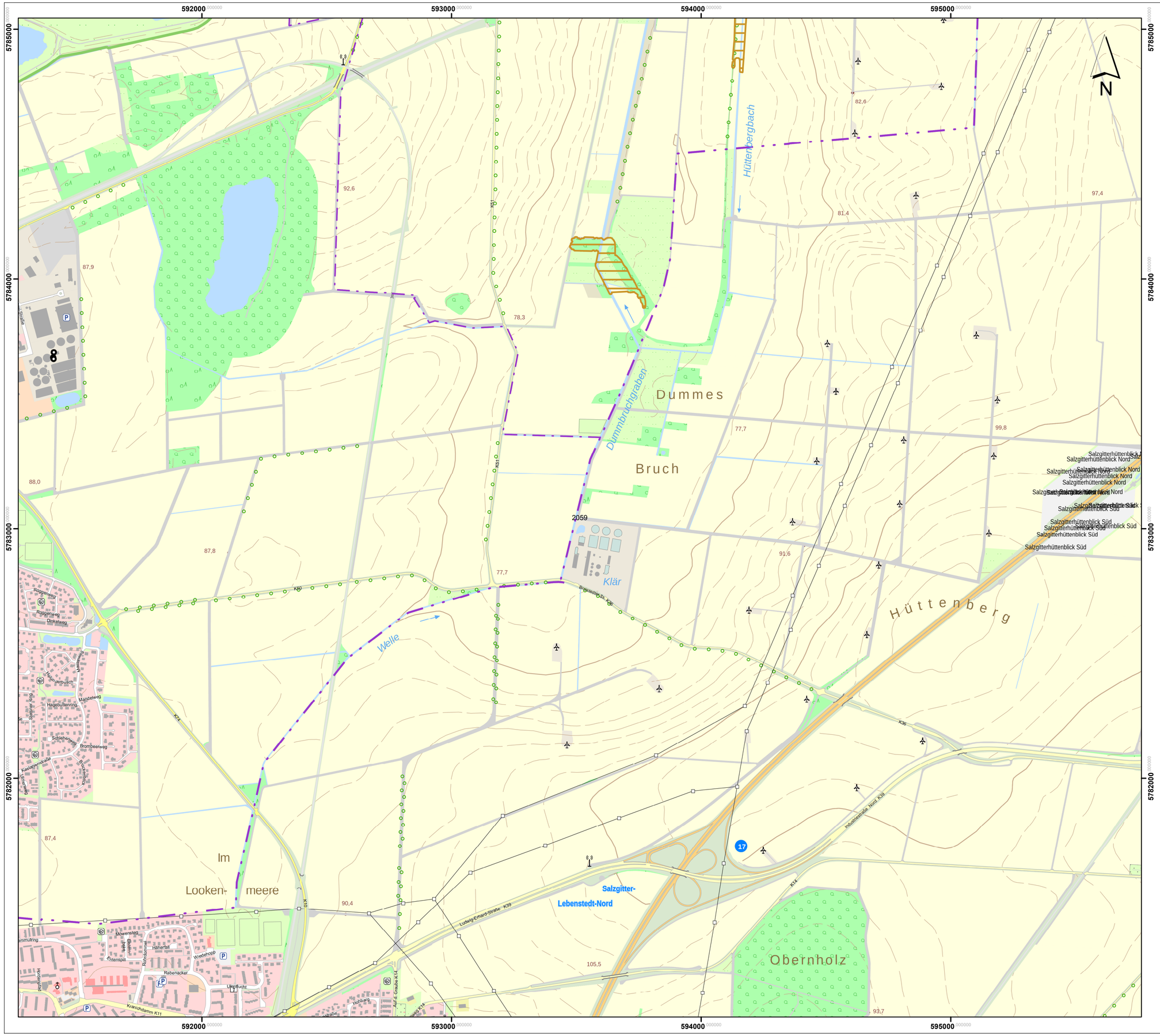

Lageübersicht

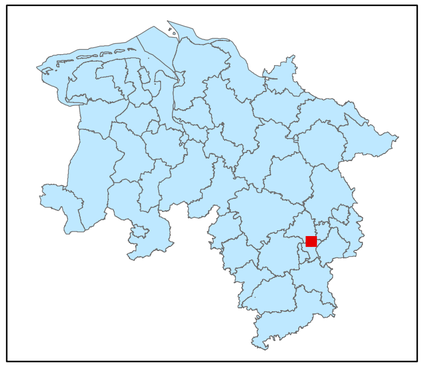

Legende

kohlenstoffreiche Böden

kohlenstoffreiche Böden (Moortreposole)

Landesgrenze

0 0,125 0,25 0,5 0,75 1

Kilometer

Hintergrundkarte:
Amtliche Präsentation 1 : 10 000

Vervielfältigung der Grundlagenkarte nur mit Genehmigung des Herausgebers.
Quellenvermerk:
Auszug aus den Geodaten des Landesamtes für Geoinformation und Landesvermessung Niedersachsen

© 2025 LGLN

© GeoBasis-DE / BKG (2025) CC BY 4.0

Vervielfältigung der Fachinformationen nur mit Genehmigung des ML.

Niedersächsische Verordnung zur Ausweisung von Feuchtgebieten und Mooren als Gebietskulisse nach § 11 Abs. 1 und 4 der GAP-Konditionalitäten-Verordnung

Anlage zu § 1 Abs.1

Detailkarte der kohlenstoffreichen Böden inklusive der Moor-Treposole gem. § 11 Abs. 2 GAPKondV

Blattnummer:	2059
Erstellungsdatum:	11.02.2025
Maßstab:	1:10.000

Realisiert durch

Niedersächsisches Ministerium für Ernährung, Landwirtschaft und Verbraucherschutz

SLA

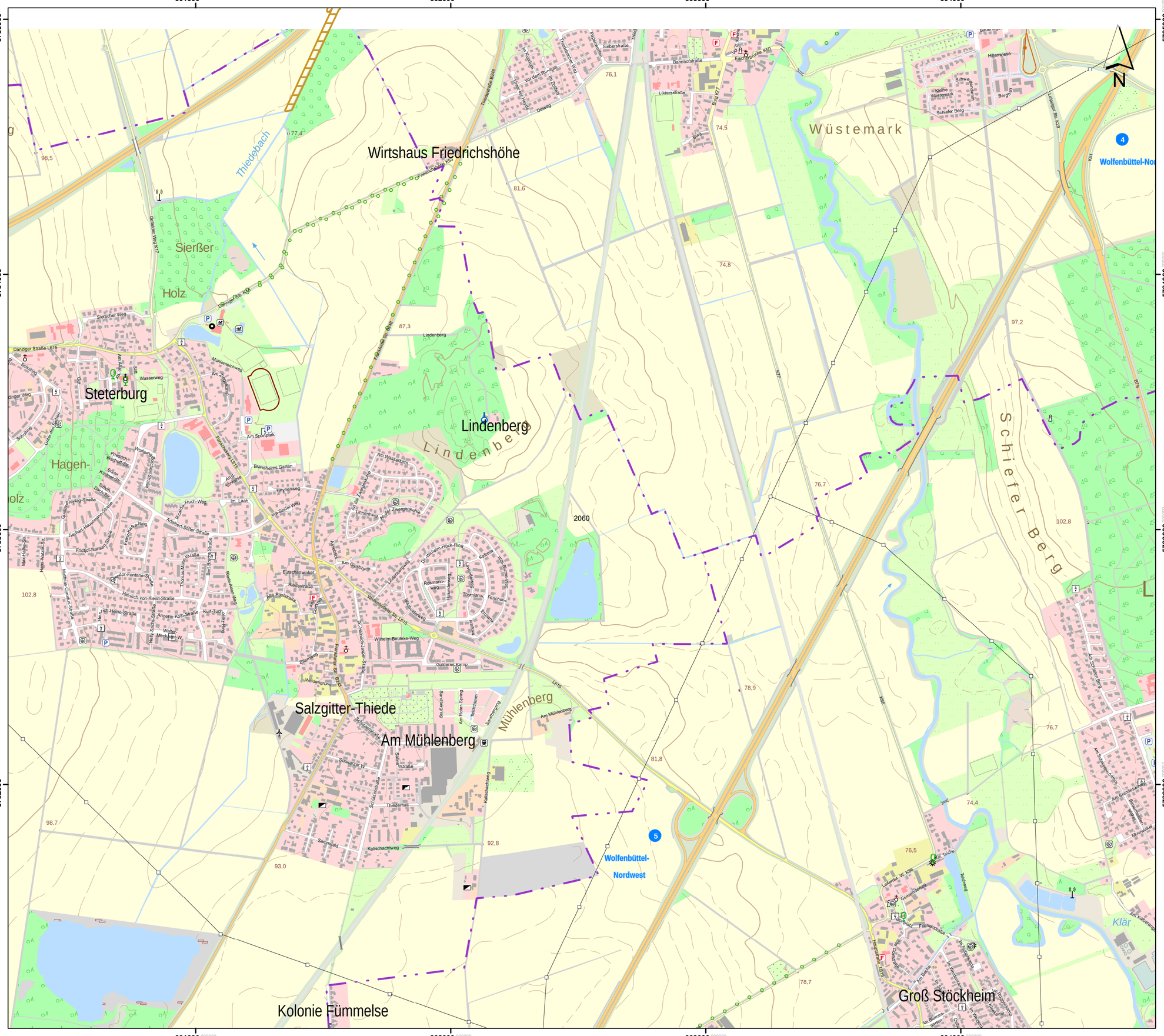
601000
602000
603000
604000
5785000
5784000
5783000
5782000
Wirtshaus Friedrichshöhe
Thiedebach
Sierßer
Holz
Steterburg
Hagen-
olz
Lindenberg
Lindenberg
Wüstemark
Schiefer Berg
Salzgitter-Thiede
Am Mühlenberg
Mühlenberg
Kolonie Fümmelse
Groß Stöckheim
Wolfenbüttel-
Nordwest
Wolfenbüttel-Nor
Klär
Danziger Straße L615
Dänischer Ckr. K47
Friedrichshöhe K57
Thiedestraße B248
Bahnhofstraße
Lüttenstraße
Fischbrücke K51
Hillenwiese
Schwe
Kleine
Wüstemark
Schafer Berg
Berg
Landwehr Str. K29
K51
K47
K7
B79
K66
Sieberstraße
Im Rückfeld
Vor dem Rundum
Im Zollweg
Thiedestraße
Diekweg
Bahn
Bahn K47
Sierscher Weg
Danziger Straße L615
Schulweg
Wasserweg
Am Sportpark
Am Wasserturm
Mühlenteichweg
Am Ziegelanger
Am Ackerhof
Stift
Dorfstr.
Am Sportpark
Brandhelms Garten
Heyrenweg
Im Laah
Am Wasserturm
Am Ziegelanger
Am Lindenhang
Am Zwergenkuhle
Am Gipsbruch
Lindenbergweg
Rosmarinweg
Thymianweg
Fenchelweg
Ackerweg
Dr.-Alfred-Hillebrecht-Weg
Dr.-Alfred-Hillebrecht-Straße
Wilhelm-Beuleke-Weg
Gutsherr-Kellner-Weg
Elternweg
Weidenbrunnen
Am Pferdetränkgraben
Am Roten Spring
Teichhamm
Sandberg
Sandberg
Am Mühlenberg
Schützenstraße
Schützenplatz
Schwalbenweg
Sandfeld
Kalschachweg
Kalschachweg
Thiederhall
Schulstraße
Schwalbe W.
Lerchenweg
Gemeindeweg
Dorfplatz
Feldhausstraße
Am Teiche
Teichweg
Am Schlehenberg
Am Breiten Stein
Bauernkuhle
Morgenkuhle
Am Kahrenberg
Hauptstraße L615
Am Bachgraben
Im Winkelfeld
Im Blumengarten
Im Rosengarten
Am Bachgraben
Pfarrgarten
Dorfstraße
Im Blumengarten
Dorfplatz
Feldhausstraße
Am Teiche
Teichweg
Gemeindeweg
Lerchen

610000 611000 612000 613000

5785000 5784000 5783000 5782000

Mühle Apelnstedt

Apelnstedt

Haus Bues

Volzum

Ahlum

Weißberg

Schneckenberg

Osterberg

Windberg

Volzumer Berg

Hasenberg

Hohberg

Rosenberg

Mahwiesenberg

Wester-
bruch

2061

N

Lageübersicht

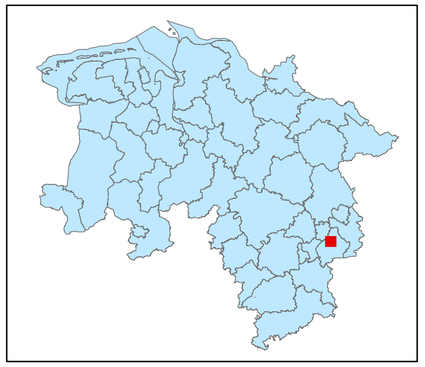

Legende

kohlenstoffreiche Böden

kohlenstoffreiche Böden (Moortreposole)

Landesgrenze

0 0,125 0,25 0,5 0,75 1

Kilometer

Hintergrundkarte:
Amtliche Präsentation 1 : 10 000

Vervielfältigung der Grundlagenkarte nur mit Genehmigung des Herausgebers.
Quellenvermerk:
Auszug aus den Geodaten des Landesamtes für Geoinformation und Landesvermessung Niedersachsen

© 2025 LGLN

© GeoBasis-DE / BKG (2025) CC BY 4.0

Vervielfältigung der Fachinformationen nur mit Genehmigung des ML.

Niedersächsische Verordnung zur Ausweisung von Feuchtgebieten und Mooren als Gebietskulisse nach § 11 Abs. 1 und 4 der GAP-Konditionalitäten-Verordnung

Anlage zu § 1 Abs.1

Detailkarte der kohlenstoffreichen Böden inklusive der Moor-Treposole gem. § 11 Abs. 2 GAPKondV

Blattnummer:	2061
Erstellungsdatum:	11.02.2025
Maßstab:	1:10.000

Realisiert durch

Niedersächsisches Ministerium für Ernährung, Landwirtschaft und Verbraucherschutz

SLA

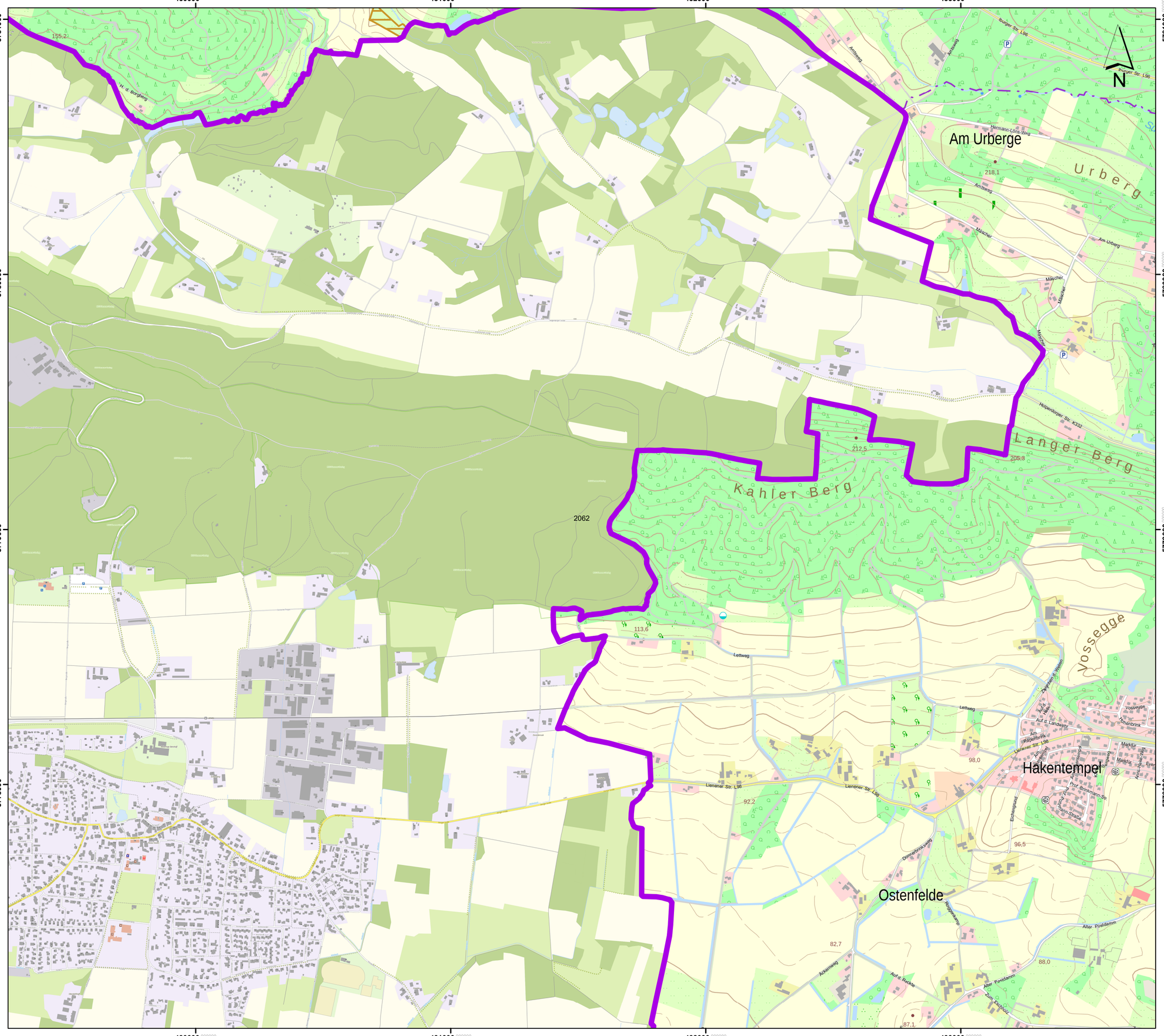

Lageübersicht

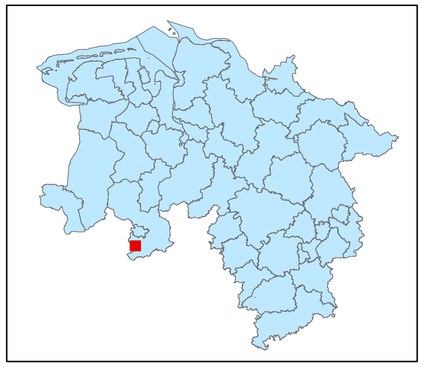

Legende

- kohlenstoffreiche Böden
- kohlenstoffreiche Böden (Moortreposole)
- Landesgrenze

0 0,125 0,25 0,5 0,75 1

Kilometer

Hintergrundkarte:
Amtliche Präsentation 1 : 10 000

Vervielfältigung der Grundlagenkarte nur mit Genehmigung des Herausgebers.
Quellenvermerk:
Auszug aus den Geodaten des Landesamtes für Geoinformation und Landesvermessung Niedersachsen

© 2025 LGLN

© GeoBasis-DE / BKG (2025) CC BY 4.0

Vervielfältigung der Fachinformationen nur mit Genehmigung des ML.

Niedersächsische Verordnung zur Ausweisung von Feuchtgebieten und Mooren als Gebietskulisse nach § 11 Abs. 1 und 4 der GAP-Konditionalitäten-Verordnung

Anlage zu § 1 Abs.1

Detailkarte der kohlenstoffreichen Böden inklusive der Moor-Treposole gem. § 11 Abs. 2 GAPKondV

Blattnummer:	2062
Erstellungsdatum:	11.02.2025
Maßstab:	1:10.000

Realisiert durch

Niedersächsisches Ministerium für Ernährung, Landwirtschaft und Verbraucherschutz

SLA

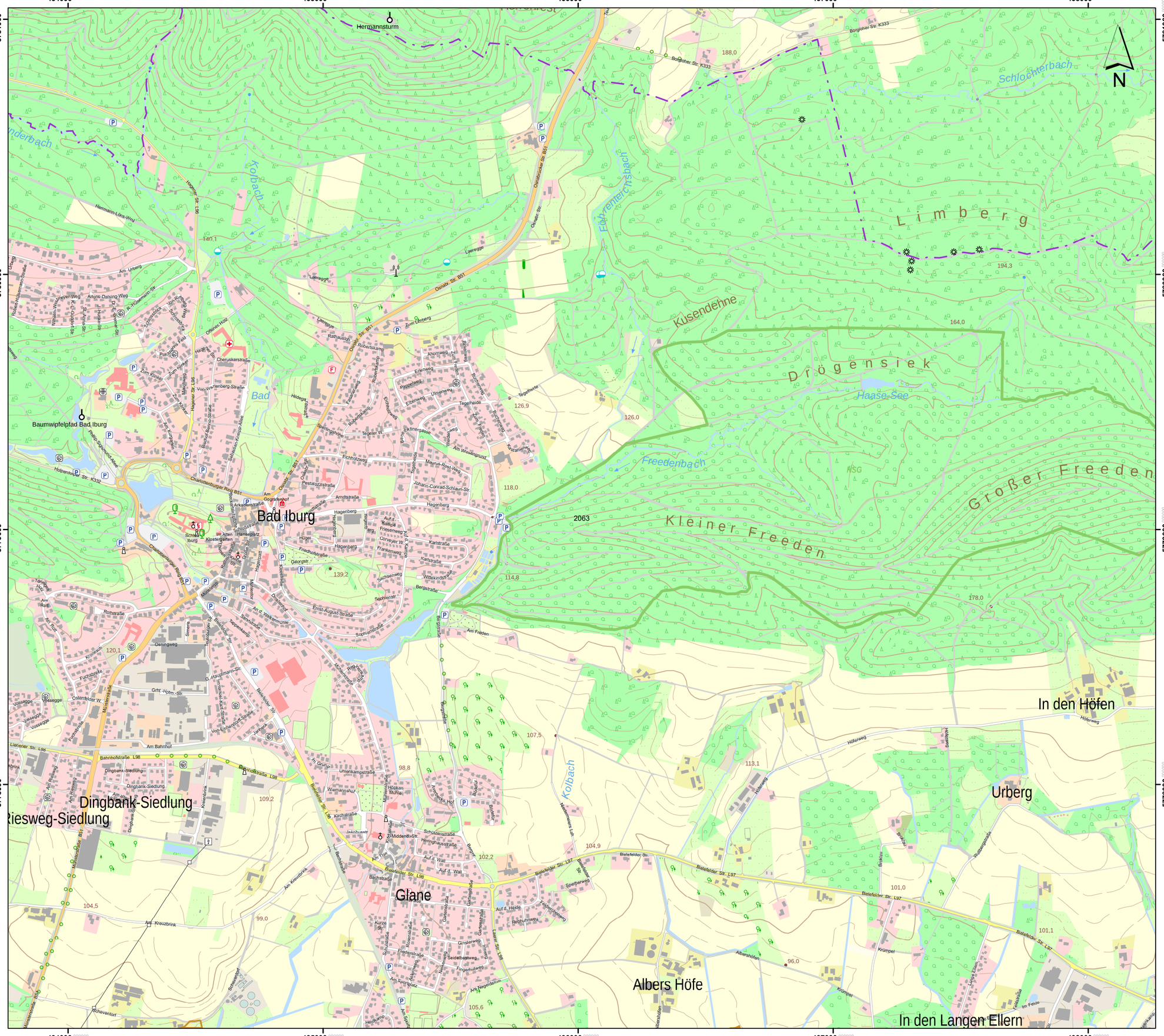

Lageübersicht

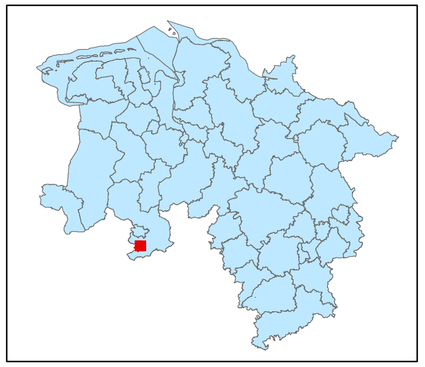

Legende

- kohlenstoffreiche Böden
- kohlenstoffreiche Böden (Moortreposole)
- Landesgrenze

0 0,125 0,25 0,5 0,75 1

Kilometer

Hintergrundkarte:
Amtliche Präsentation 1 : 10 000

Vervielfältigung der Grundlagenkarte nur mit Genehmigung des Herausgebers.
Quellenvermerk:
Auszug aus den Geodaten des Landesamtes für Geoinformation und Landesvermessung Niedersachsen

© 2025 LGLN

© GeoBasis-DE / BKG (2025) CC BY 4.0

Vervielfältigung der Fachinformationen nur mit Genehmigung des ML.

Niedersächsische Verordnung zur Ausweisung von Feuchtgebieten und Mooren als Gebietskulisse nach § 11 Abs. 1 und 4 der GAP-Konditionalitäten-Verordnung

Anlage zu § 1 Abs.1

Detailkarte der kohlenstoffreichen Böden inklusive der Moor-Treposole gem. § 11 Abs. 2 GAPKondV

Blattnummer:	2063
Erstellungsdatum:	11.02.2025
Maßstab:	1:10.000

Realisiert durch

Niedersächsisches Ministerium für Ernährung, Landwirtschaft und Verbraucherschutz

SLA

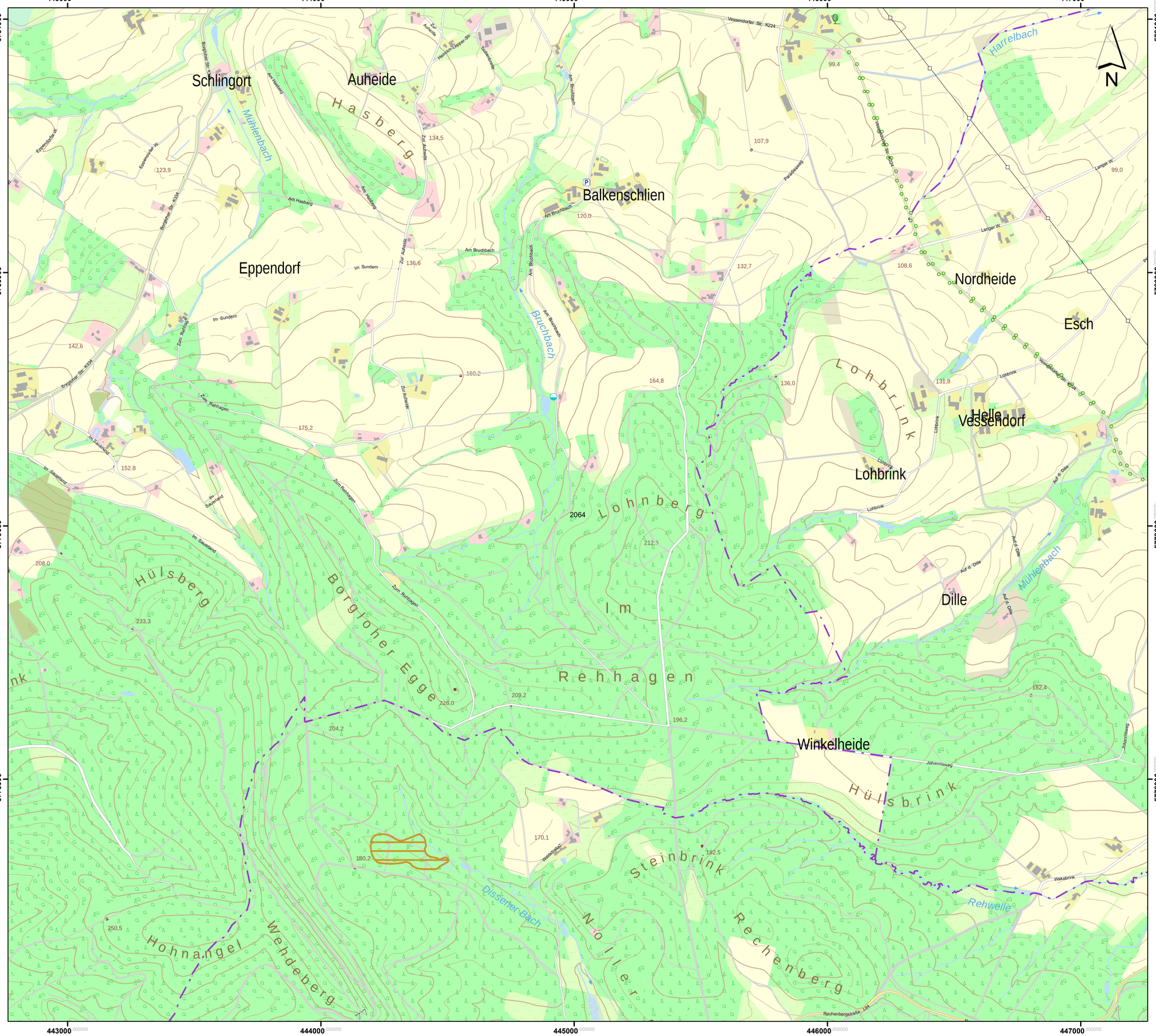

Lageübersicht

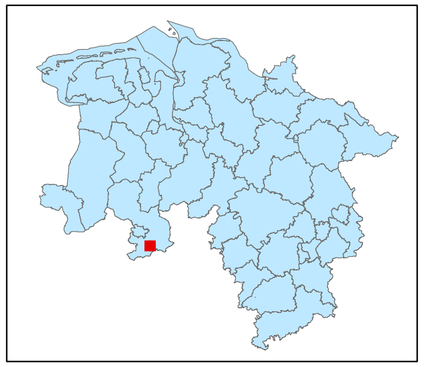

Legende

kohlenstoffreiche Böden

kohlenstoffreiche Böden (Moortreposole)

Landesgrenze

0 0,125 0,25 0,5 0,75 1

Kilometer

Hintergrundkarte:
Amtliche Präsentation 1 : 10 000

Vervielfältigung der Grundlagenkarte nur mit Genehmigung des Herausgebers.
Quellenvermerk:
Auszug aus den Geodaten des Landesamtes für Geoinformation und Landesvermessung Niedersachsen

© 2025 LGLN

© GeoBasis-DE / BKG (2025) CC BY 4.0

Vervielfältigung der Fachinformationen nur mit Genehmigung des ML.

Niedersächsische Verordnung zur Ausweisung von Feuchtgebieten und Mooren als Gebietskulisse nach § 11 Abs. 1 und 4 der GAP-Konditionalitäten-Verordnung

Anlage zu § 1 Abs.1

Detailkarte der kohlenstoffreichen Böden inklusive der Moor-Treposole gem. § 11 Abs. 2 GAPKondV

Blattnummer:	2064
Erstellungsdatum:	11.02.2025
Maßstab:	1:10.000

Realisiert durch

Niedersächsisches Ministerium für Ernährung, Landwirtschaft und Verbraucherschutz

SLA

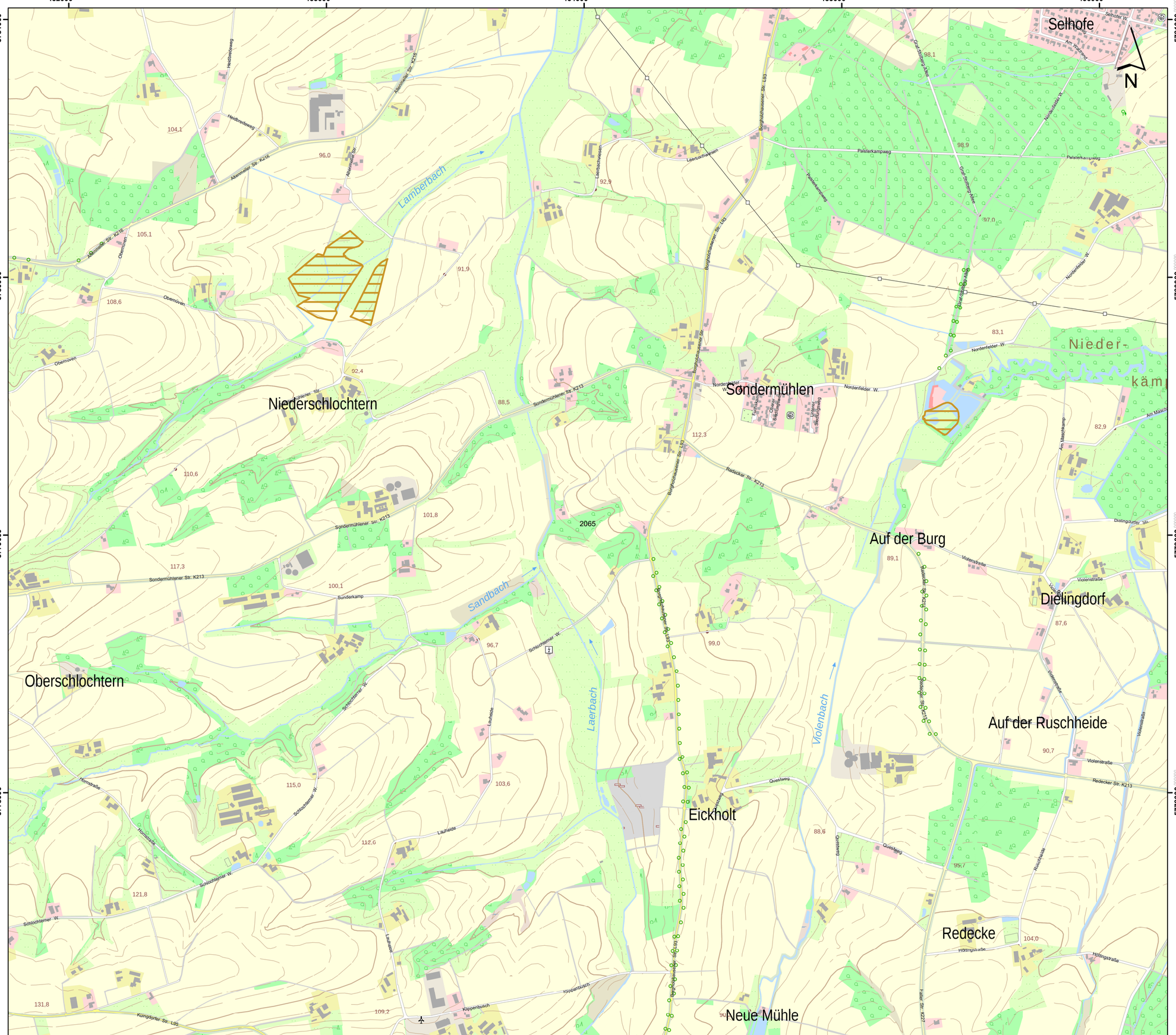

Lageübersicht

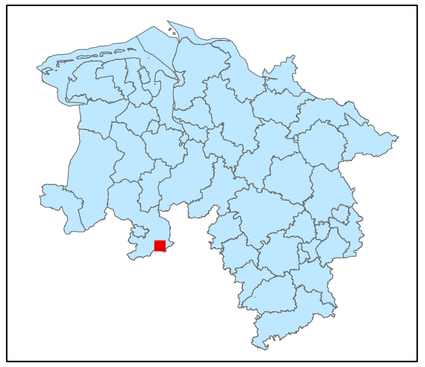

Legende

kohlenstoffreiche Böden

kohlenstoffreiche Böden (Moortreposole)

Landesgrenze

0 0,125 0,25 0,5 0,75 1

Kilometer

Hintergrundkarte:
Amtliche Präsentation 1 : 10 000

Vervielfältigung der Grundlagenkarte nur mit Genehmigung des Herausgebers.
Quellenvermerk:
Auszug aus den Geodaten des Landesamtes für Geoinformation und Landesvermessung Niedersachsen

© 2025 LGLN

© GeoBasis-DE / BKG (2025) CC BY 4.0

Vervielfältigung der Fachinformationen nur mit Genehmigung des ML.

Niedersächsische Verordnung zur Ausweisung von Feuchtgebieten und Mooren als Gebietskulisse nach § 11 Abs. 1 und 4 der GAP-Konditionalitäten-Verordnung

Anlage zu § 1 Abs.1

Detailkarte der kohlenstoffreichen Böden inklusive der Moor-Treposole gem. § 11 Abs. 2 GAPKondV

Blattnummer:	2065
Erstellungsdatum:	11.02.2025
Maßstab:	1:10.000

Realisiert durch

Niedersächsisches Ministerium für Ernährung, Landwirtschaft und Verbraucherschutz

SLA

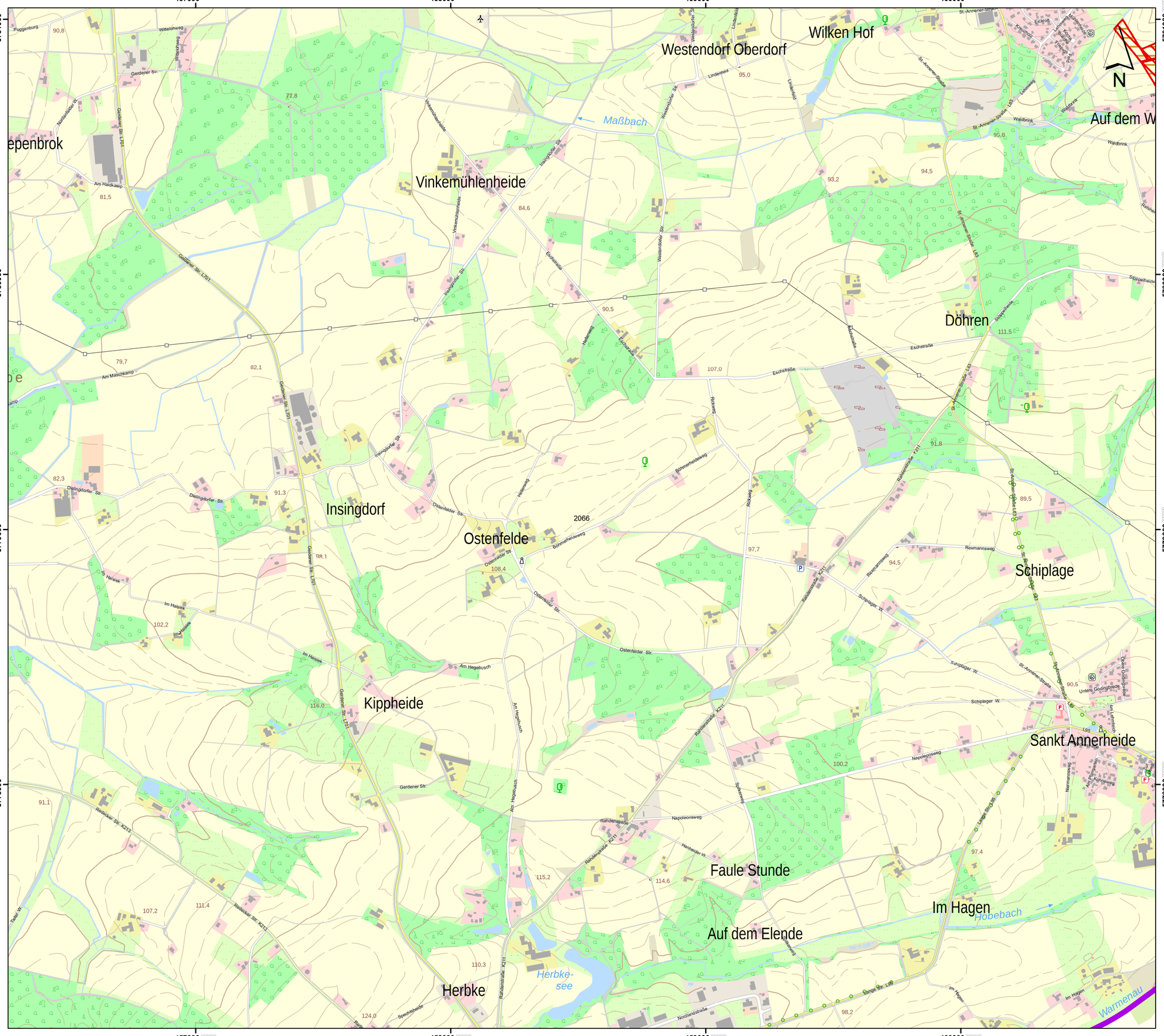

Lageübersicht

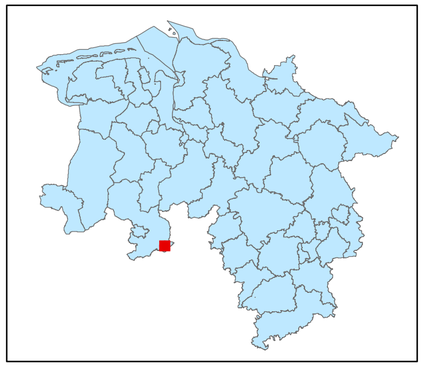

Legende

- kohlenstoffreiche Böden
- kohlenstoffreiche Böden (Moortreposole)
- Landesgrenze

0 0,125 0,25 0,5 0,75 1

Kilometer

Hintergrundkarte:
Amtliche Präsentation 1 : 10 000

Vervielfältigung der Grundlagenkarte nur mit Genehmigung des Herausgebers.
Quellenvermerk:
Auszug aus den Geodaten des Landesamtes für Geoinformation und Landesvermessung Niedersachsen

© 2025 LGLN

© GeoBasis-DE / BKG (2025) CC BY 4.0

Vervielfältigung der Fachinformationen nur mit Genehmigung des ML.

Niedersächsische Verordnung zur Ausweisung von Feuchtgebieten und Mooren als Gebietskulisse nach § 11 Abs. 1 und 4 der GAP-Konditionalitäten-Verordnung

Anlage zu § 1 Abs.1

Detailkarte der kohlenstoffreichen Böden inklusive der Moor-Treposole gem. § 11 Abs. 2 GAPKondV

Blattnummer:	2066
Erstellungsdatum:	11.02.2025
Maßstab:	1:10.000

Realisiert durch

Niedersächsisches Ministerium für Ernährung, Landwirtschaft und Verbraucherschutz

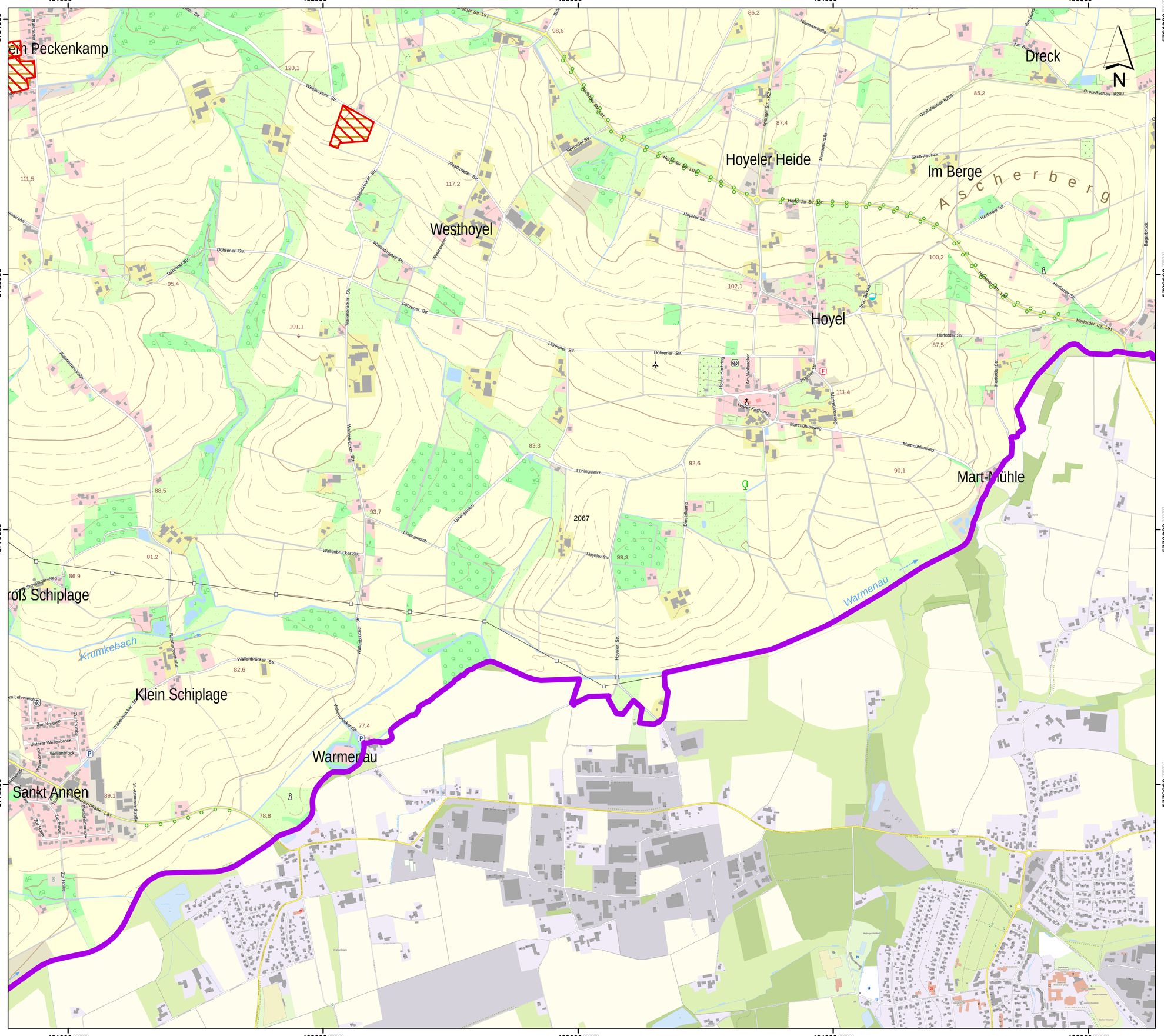

Lageübersicht

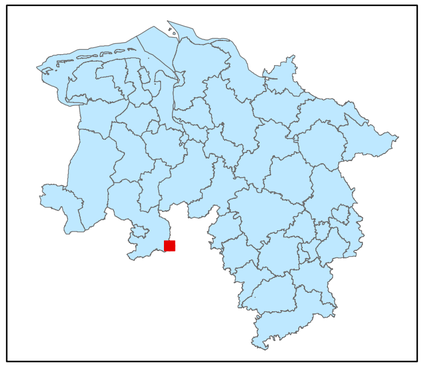

Legende

- kohlenstoffreiche Böden
- kohlenstoffreiche Böden (Moortreposole)
- Landesgrenze

0 0,125 0,25 0,5 0,75 1
Kilometer

Hintergrundkarte:
Amtliche Präsentation 1 : 10 000

Vervielfältigung der Grundlagenkarte nur mit Genehmigung des Herausgebers.
Quellenvermerk:
Auszug aus den Geodaten des Landesamtes für Geoinformation und Landesvermessung Niedersachsen

© 2025 LGLN

© GeoBasis-DE / BKG (2025) CC BY 4.0

Vervielfältigung der Fachinformationen nur mit Genehmigung des ML.

Niedersächsische Verordnung zur Ausweisung von Feuchtgebieten und Mooren als Gebietskulisse nach § 11 Abs. 1 und 4 der GAP-Konditionalitäten-Verordnung

Anlage zu § 1 Abs.1

Detailkarte der kohlenstoffreichen Böden inklusive der Moor-Treposole gem. § 11 Abs. 2 GAPKondV

Blattnummer:	2067
Erstellungsdatum:	11.02.2025
Maßstab:	1:10.000

Realisiert durch

Niedersächsisches Ministerium für Ernährung, Landwirtschaft und Verbraucherschutz

SLA

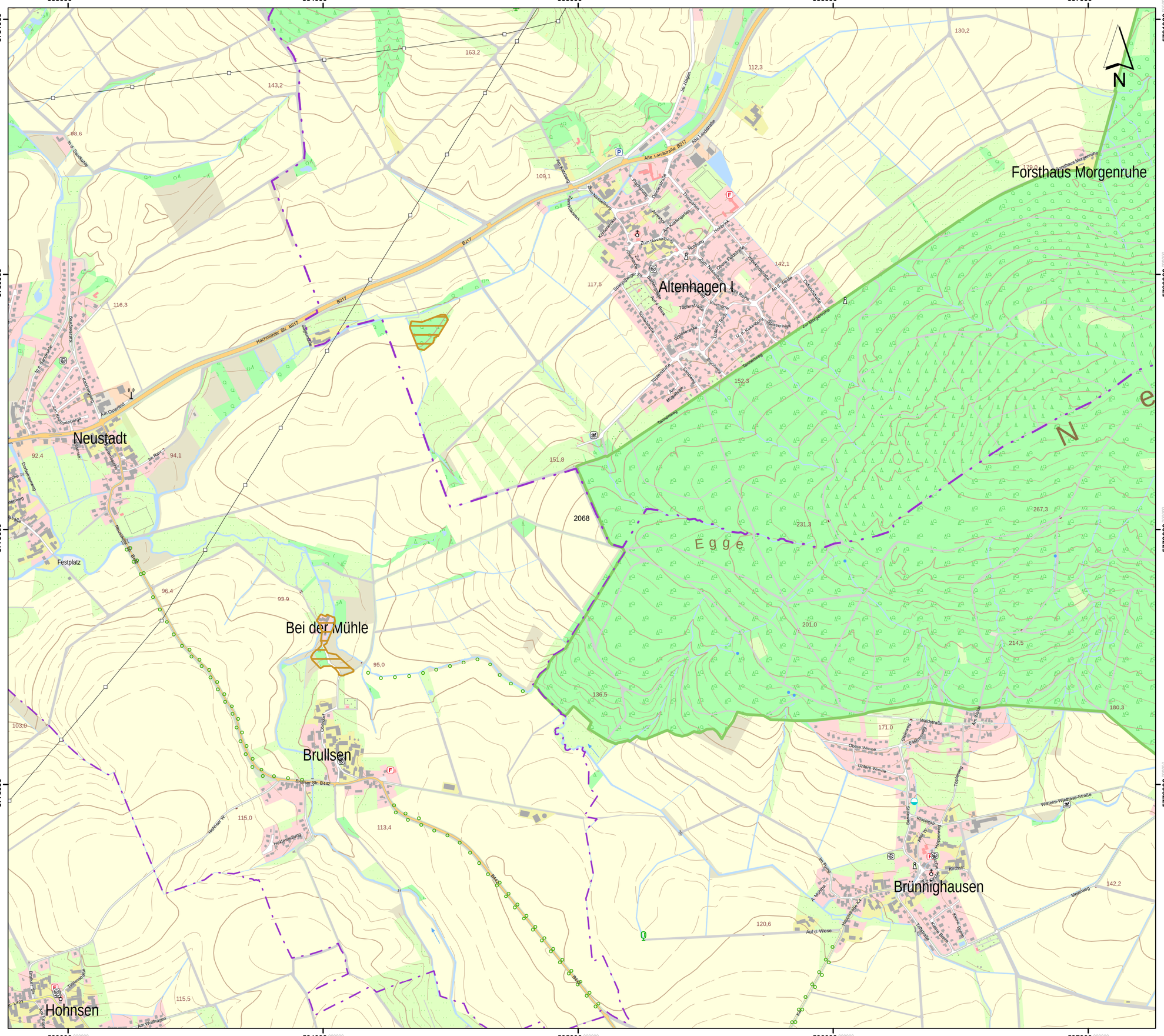
533000
534000
535000
536000
537000
5781000
5780000
5779000
5778000
Neustadt
Altenhagen I
Forsthaus Morgenruhe
Bei der Mühle
Brullsen
Brünninghausen
Hohnsen
Egge
2068
N
Alte Landstraße B217
Hachmühler Str. B217
B217
Bürener Str. B442
B442
Am Osterfeld
Festplatz
Tannenweg
Wiesenstraße
Waldstraße
Obere Wiese
Untere Wiese
Kirchstr.
Meierweg
Am Rübenkamp
Am Hagen
Am Hasper
Zum Nesseberg
Am Kükenberg
Am Rehberg
Zum Kükenberg
Obere Fäbstraße
Am Busche
Am Bank
Am Hülsenbusch
Am Rübenkamp
Am Hoffmann
Am Mühlenberg
Am Rübenkamp
Am Mühlenberg
Auf d. Wiese
Heidestraße K4
Kloster Brede
Neuer Brede
Wilhelm-Westrup-Straße
Hommer W.
Heidesiedlung
Tiefenhöhle
Am Rübenkamp
Am Mühlenberg
Am Rübenkamp
Am Mühlenberg
Am Rübenkamp
Am Mühlenberg

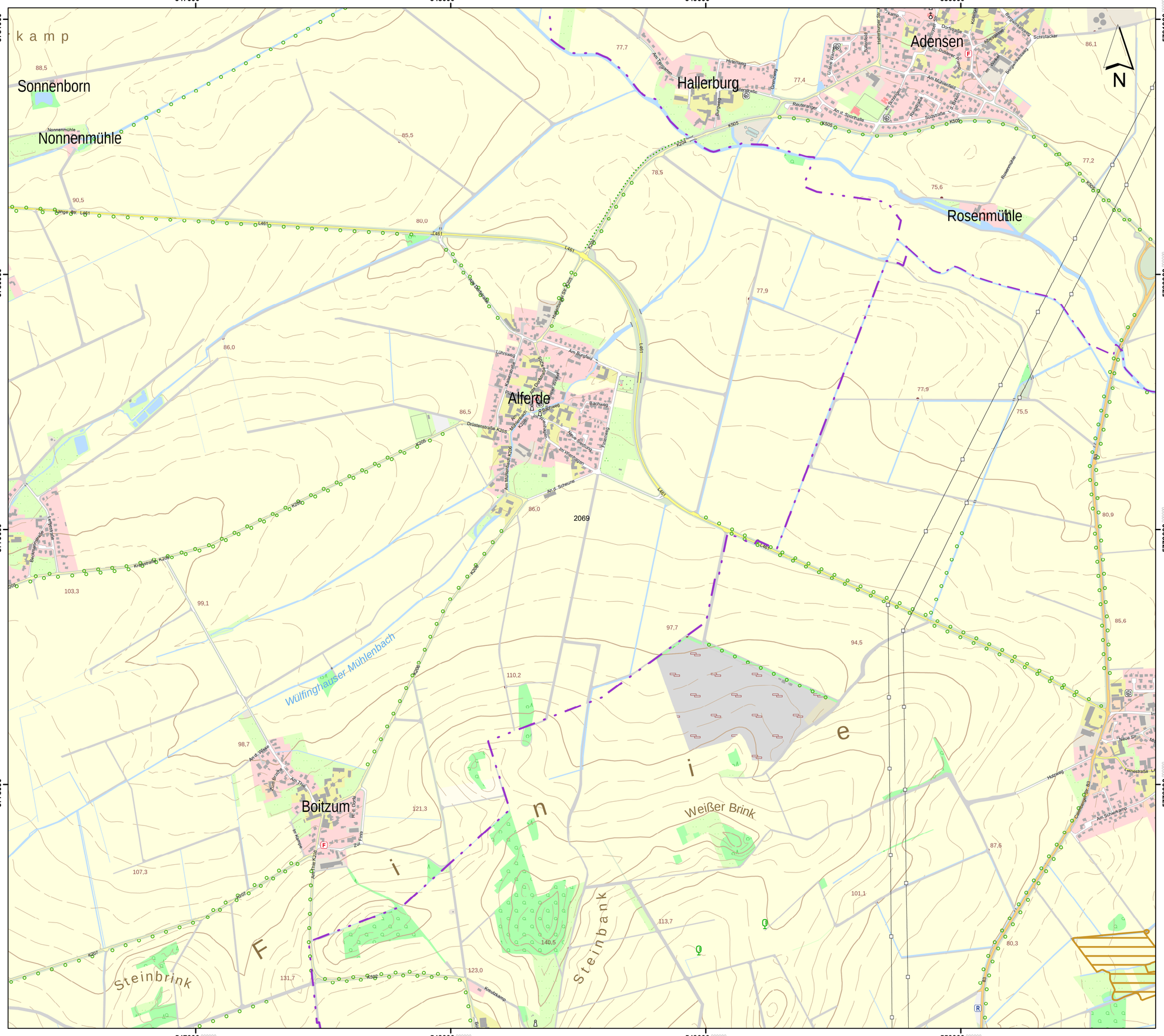

Lageübersicht

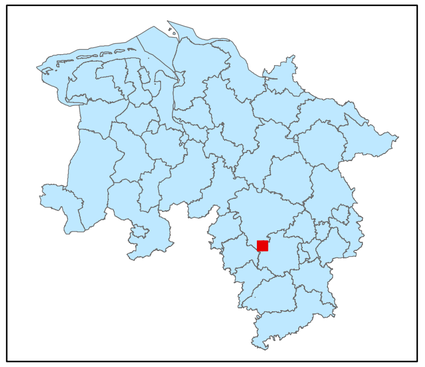

Legende

- kohlenstoffreiche Böden
- kohlenstoffreiche Böden (Moortreposole)
- Landesgrenze

0 0,125 0,25 0,5 0,75 1
Kilometer

Hintergrundkarte:
Amtliche Präsentation 1 : 10 000

Vervielfältigung der Grundlagenkarte nur mit Genehmigung des Herausgebers.
Quellenvermerk:
Auszug aus den Geodaten des Landesamtes für Geoinformation und Landesvermessung Niedersachsen

© 2025 LGLN

© GeoBasis-DE / BKG (2025) CC BY 4.0

Vervielfältigung der Fachinformationen nur mit Genehmigung des ML.

Niedersächsische Verordnung zur Ausweisung von Feuchtgebieten und Mooren als Gebietskulisse nach § 11 Abs. 1 und 4 der GAP-Konditionalitäten-Verordnung

Anlage zu § 1 Abs.1

Detailkarte der kohlenstoffreichen Böden inklusive der Moor-Treposole gem. § 11 Abs. 2 GAPKondV

Blattnummer:	2069
Erstellungsdatum:	11.02.2025
Maßstab:	1:10.000

Realisiert durch

Niedersächsisches Ministerium für Ernährung, Landwirtschaft und Verbraucherschutz

SLA

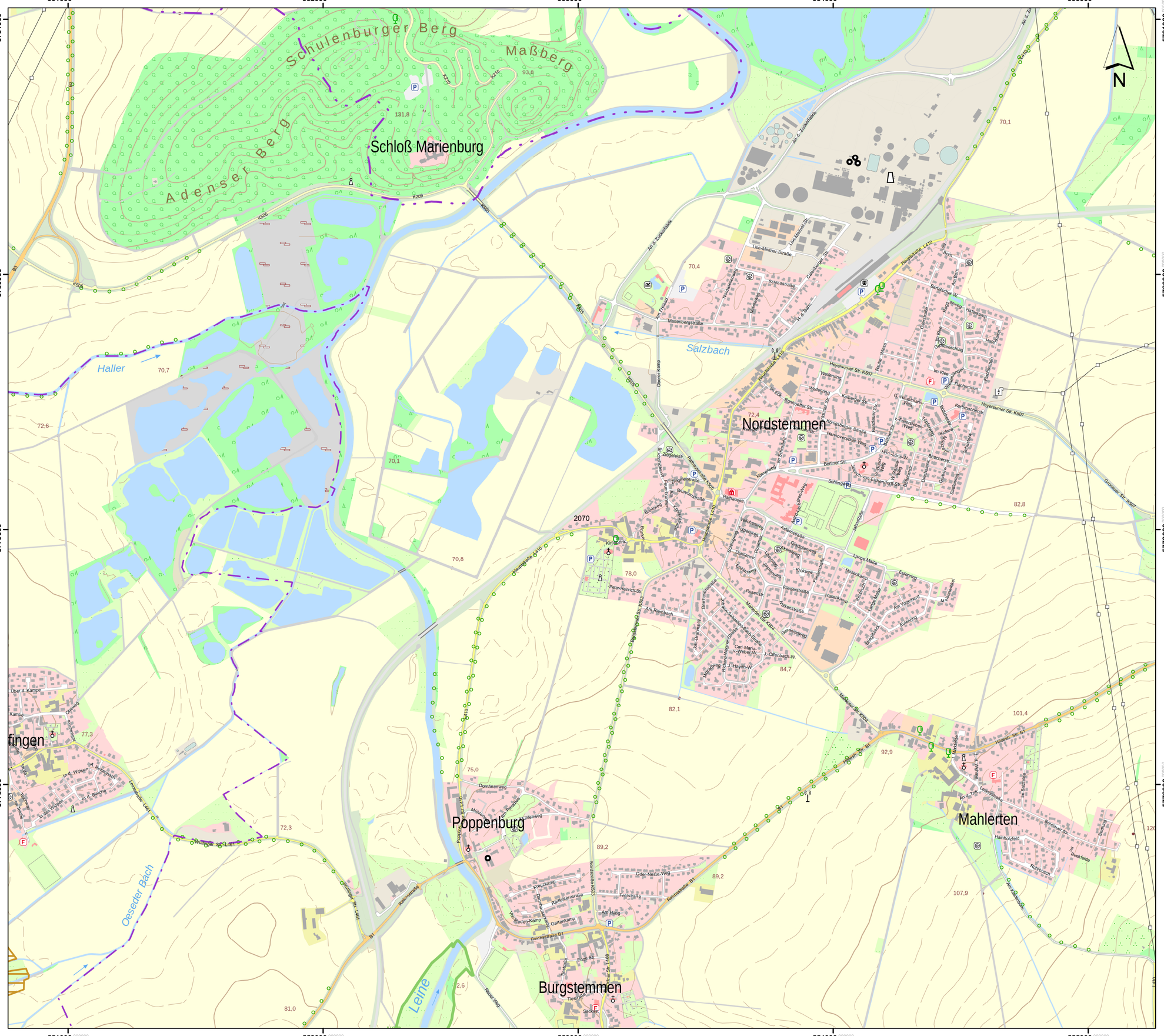

Lageübersicht

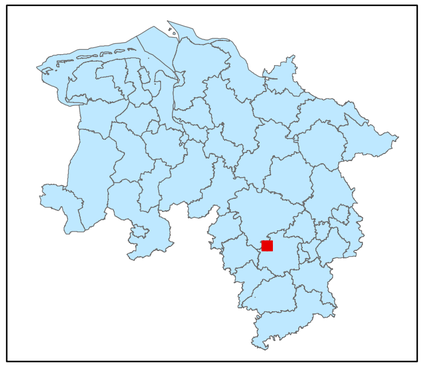

Legende

- kohlenstoffreiche Böden
- kohlenstoffreiche Böden (Moortreposole)
- Landesgrenze

0 0,125 0,25 0,5 0,75 1

Kilometer

Hintergrundkarte:
Amtliche Präsentation 1 : 10 000

Vervielfältigung der Grundlagenkarte nur mit Genehmigung des Herausgebers.
Quellenvermerk:
Auszug aus den Geodaten des Landesamtes für Geoinformation und Landesvermessung Niedersachsen

© 2025 LGLN

© GeoBasis-DE / BKG (2025) CC BY 4.0

Vervielfältigung der Fachinformationen nur mit Genehmigung des ML.

Niedersächsische Verordnung zur Ausweisung von Feuchtgebieten und Mooren als Gebietskulisse nach § 11 Abs. 1 und 4 der GAP-Konditionalitäten-Verordnung

Anlage zu § 1 Abs.1

Detailkarte der kohlenstoffreichen Böden inklusive der Moor-Treposole gem. § 11 Abs. 2 GAPKondV

Blattnummer:	2070
Erstellungsdatum:	11.02.2025
Maßstab:	1:10.000

Realisiert durch

Niedersächsisches Ministerium für Ernährung, Landwirtschaft und Verbraucherschutz

SLA

Lageübersicht

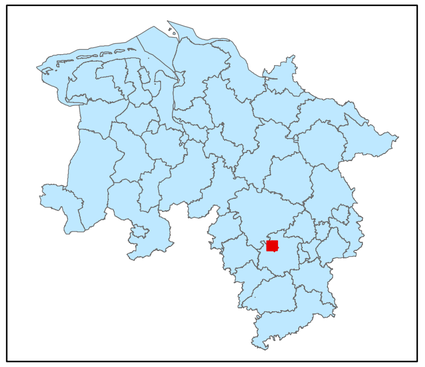

Legende

kohlenstoffreiche Böden

kohlenstoffreiche Böden (Moortreposole)

Landesgrenze

0 0,125 0,25 0,5 0,75 1

Kilometer

Hintergrundkarte:
Amtliche Präsentation 1 : 10 000

Vervielfältigung der Grundlagenkarte nur mit Genehmigung des Herausgebers.
Quellenvermerk:
Auszug aus den Geodaten des Landesamtes für Geoinformation und Landesvermessung Niedersachsen

© 2025 LGLN

© GeoBasis-DE / BKG (2025) CC BY 4.0

Vervielfältigung der Fachinformationen nur mit Genehmigung des ML.

Niedersächsische Verordnung zur Ausweisung von Feuchtgebieten und Mooren als Gebietskulisse nach § 11 Abs. 1 und 4 der GAP-Konditionalitäten-Verordnung

Anlage zu § 1 Abs.1

Detailkarte der kohlenstoffreichen Böden inklusive der Moor-Treposole gem. § 11 Abs. 2 GAPKondV

Blattnummer:	2071
Erstellungsdatum:	11.02.2025
Maßstab:	1:10.000

Realisiert durch

Niedersächsisches Ministerium für Ernährung, Landwirtschaft und Verbraucherschutz

SLA

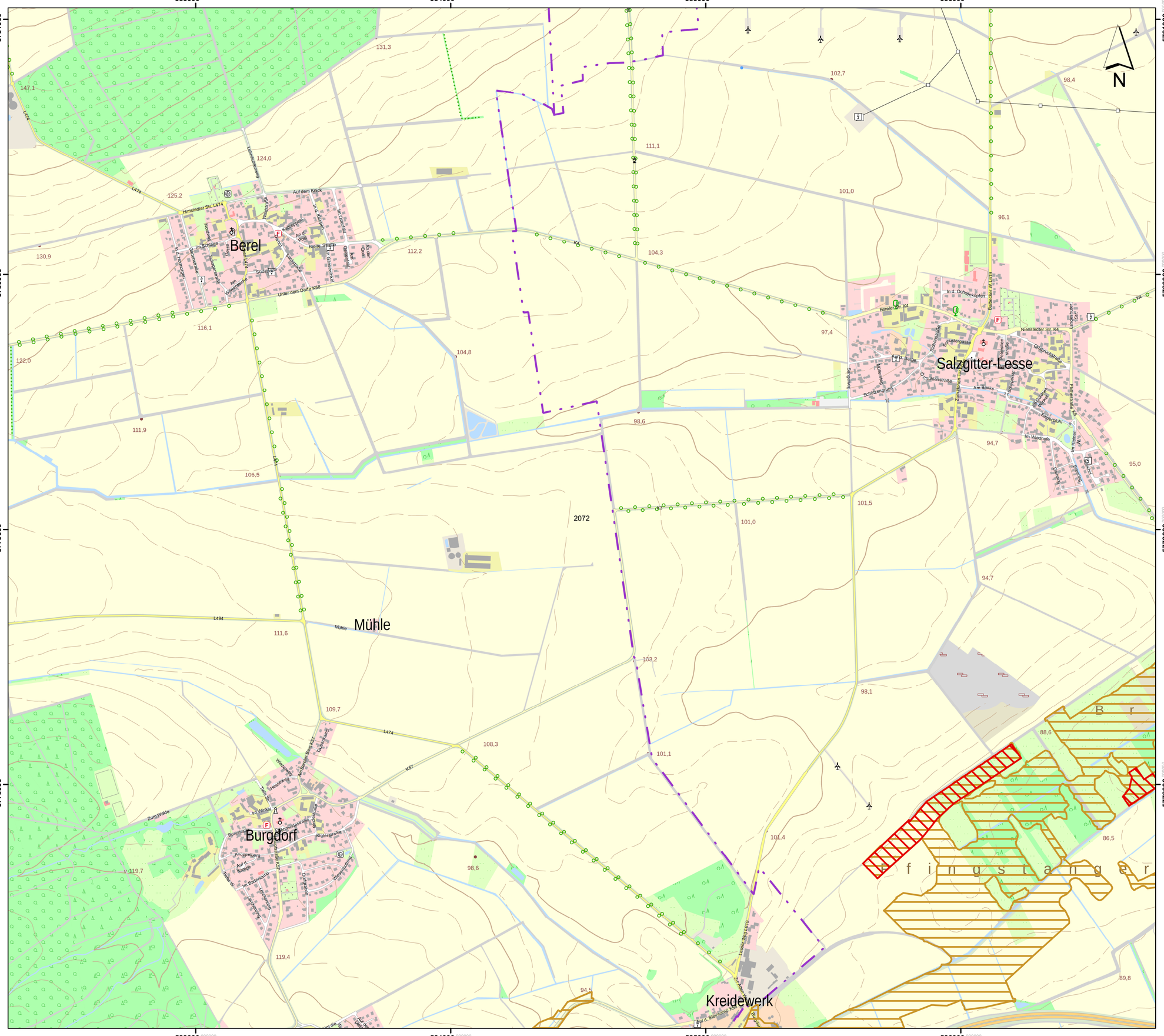

Lageübersicht

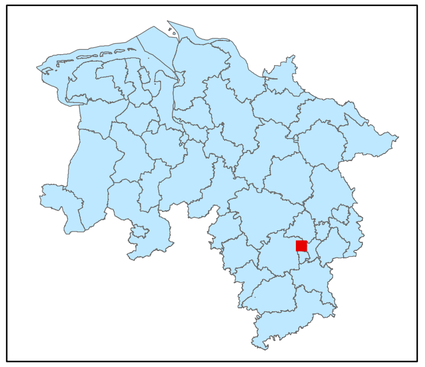

Legende

kohlenstoffreiche Böden

kohlenstoffreiche Böden (Moortreposole)

Landesgrenze

0 0,125 0,25 0,5 0,75 1

Kilometer

Hintergrundkarte:
Amtliche Präsentation 1 : 10 000

Vervielfältigung der Grundlagenkarte nur mit Genehmigung des Herausgebers.
Quellenvermerk:
Auszug aus den Geodaten des Landesamtes für Geoinformation und Landesvermessung Niedersachsen

© 2025 LGLN

© GeoBasis-DE / BKG (2025) CC BY 4.0

Vervielfältigung der Fachinformationen nur mit Genehmigung des ML.

Niedersächsische Verordnung zur Ausweisung von Feuchtgebieten und Mooren als Gebietskulisse nach § 11 Abs. 1 und 4 der GAP-Konditionalitäten-Verordnung

Anlage zu § 1 Abs.1

Detailkarte der kohlenstoffreichen Böden inklusive der Moor-Treposole gem. § 11 Abs. 2 GAPKondV

Blattnummer:	2072
Erstellungsdatum:	11.02.2025
Maßstab:	1:10.000

Realisiert durch

Niedersächsisches Ministerium für Ernährung, Landwirtschaft und Verbraucherschutz

SLA

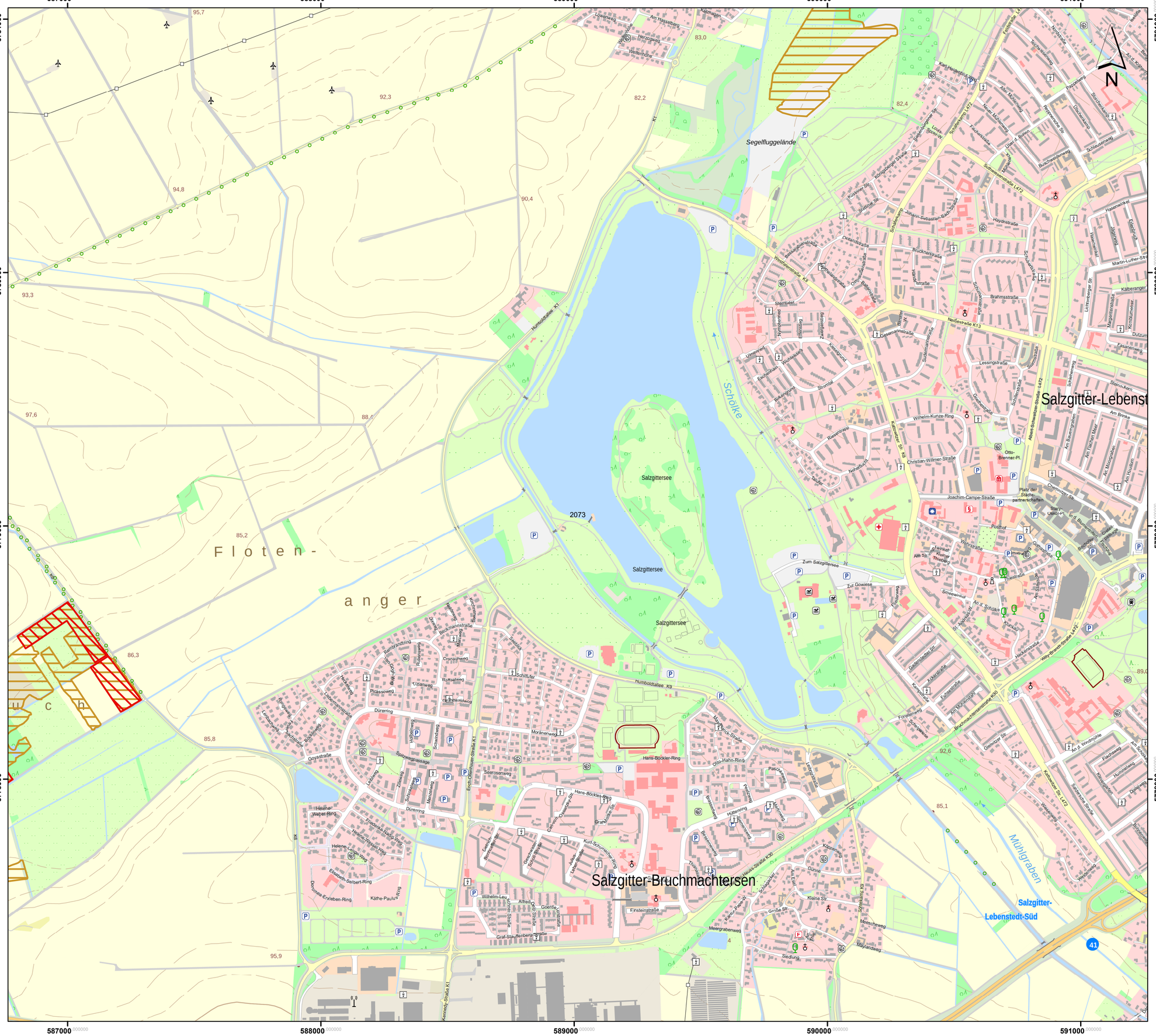
587000
588000
589000
590000
591000
5781000
5780000
5779000
5778000
Segelfluggelände
Salzgitter-Lebenstedt
Salzgitter-Bruchmachtersen
Salzgitter-Lebenstedt-Süd
Schölke
Salzgitter-
Salzgitter-
Salzgitter-
Salzgitter-
2073
Mühlgraben
F l o t e n -
a n g e r
N
95,7
92,3
94,8
93,3
97,6
88,4
90,4
82,2
83,0
82,4
86,3
85,8
85,2
95,9
92,6
85,1
89,0
Humboldtallee K1
Humboldtallee K9
Wolfenbüttelerstraße K8
Neidlestraße K13
Hans-Böckler-Ring
Kattowitzer Str. K8
Schuhstraße K9
Bruchmachtersenstraße K10
Joachim-Campe-Straße
Abbe-Schwietzer-Straße L472
Schuhstraße L472
Suhlumerstraße L472
Wolfenbüttelerstraße L472
Wilh.-Bry.-Straße L472
Fahrenholzer Str. L472
Kennedy-Straße K1
Lessingstraße
Brahmsstraße
Bruckner Straße
Gesamtschule
Otto-Brenner-Pl.
Platz der Städte-partnerschaften
Joachim-Campe-Straße
Hans-Böckler-Ring
Dürerring
Wilhelm-Kunze-Ring
Christian-Willmer-Straße
Einsteinstraße
Humboldtallee Kg
Schuhstraße
Schölke
Salzgittersee
Zum Salzgittersee
Zur Gowiese
Theaterstraße
Heckenstraße
Gielenzer Str.
Fahrenholzer Str. L472
Wilh.-Bry.-Straße L472
Meerbergenweg
Meyerlandweg
Siedlung
Gunne
Kleine Str.
Große Str.
Moorschweg
Am Fischer Meer
Am Moorgraben
Am Hudson
Am Baumgraben
Platz der Städte-partnerschaften
Stary-Oskol-Pl.
Chemnitzer Str.
Am d. Burgwarte
Am d. Kolkweg
Am Bleeke
Steinackern
Kalberanger
Dutzum
Fasanenweg
Martin-Luther-Straße
Lichtenberger Str.
Hasenwinkel
Elbdamm
Hasenkrug
Hasenwinkel
Karl-Heidenhof-Weg
Asse-Mühlenweg
Neuer Mühlenweg
Pappelweg
Rennerische Str.
Dreckenkamp
Schlesienweg
Buchenderweg
Überd. Buten
Fasanenstraße
Louise-Schroeder-Str.
Stettiner Straße
Königsberger Straße
Klosterner Str.
Johann-Sebastian-Bach-Straße
Haydnstraße
Schillerkamp
Beethovenstraße
Chopinstraße
Osnabrückstraße
Osnabrückerstraße
Bückeburgerstraße
Ostpreußenstraße
Schubertstraße
Schillerstraße
Goethestraße
Ostpreußenstraße
Ostpreußenstraße
Pascheweg
Hans-Böckler-Ring
Otto-Hahn-Ring
Hans-Böckler-Ring
Graf-Moltke-Str.
Gerhart-Hauptmann-Str.
Carl-von-Ossietzky-Str.
Kurt-Schumacher-Ring
Bismarckweg
Hindenburgweg
Brunnenweg
Pestalozweg
Hansastraße
Mozartweg
Zwingliweg
Schillerweg
Schwalbenweg
Seerosenweg
Erich-Ollenhauer-Straße K1
Morlanenweg
Schilfufer
Rembrandtring
Rubensweg
Tizianweg
Raffaelweg
Cranachweg
Dürerring
Picassoweg
Segantiniweg
Lenbachweg
Goyastraße
Spitzwegpassage
Helene-Weber-Ring
Helene-Lange-Weg
Hedwig-Dransfeld-Weg
Hedwig-Dransfeld-Weg
Elisabeth-Selbert-Ring
Dorothea-Erxleben-Ring
Käthe-Paulus-Ring
Wilhelm-Leuschner-Straße
Alfred-Delp-Straße
Graf-Stauffenberg-Straße
Goerdeler Straße
Carl-Goerdeler-Straße
Geschwister-Scholl-Straße
Ludwig-Beck-Straße
Ernst-Reuter-Straße
Willy-Brandt-Straße
Willy-Brandt-Straße
Ackerstraße
Fuhlestraße
Am Mühlenhof
Forellenweg
Schleiebaben
Am d. Schloss
Schloßwall
Schloßstraße
Theaterstraße
Wehrstraße
Gartenstraße
Am Wasserturm
Alte Str.
Thiedestraße
Schloßstraße
Schloßstraße
Schloßst

610000 611000 612000 613000

5781000 5780000 5779000 5778000

N

Wendessener Mühle
Sandberg
Ohlenberg
Kreuzberg
Falkenheim
Wohlenberg
Söhlberg
Groß Denkte
Am Sportplatz
Festberg
Vorderer Eichberg
Mittlerer Eichberg
Hinterer Eichberg
Röhrberg
Rothenberg
Asseburgberg
Bismarckturm
Asse
Wittmar Bahnhof
Dornberg
Remlinger

Lageübersicht

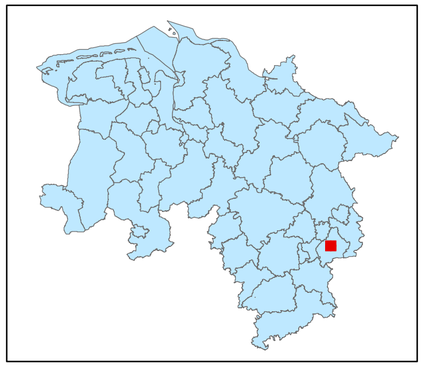

Legende

kohlenstoffreiche Böden

kohlenstoffreiche Böden (Moortreposole)

Landesgrenze

0 0,125 0,25 0,5 0,75 1

Kilometer

Hintergrundkarte:
Amtliche Präsentation 1 : 10 000

Vervielfältigung der Grundlagenkarte nur mit Genehmigung des Herausgebers.
Quellenvermerk:
Auszug aus den Geodaten des Landesamtes für Geoinformation und Landesvermessung Niedersachsen

© 2025 LGLN

© GeoBasis-DE / BKG (2025) CC BY 4.0

Vervielfältigung der Fachinformationen nur mit Genehmigung des ML.

Niedersächsische Verordnung zur Ausweisung von Feuchtgebieten und Mooren als Gebietskulisse nach § 11 Abs. 1 und 4 der GAP-Konditionalitäten-Verordnung

Anlage zu § 1 Abs.1

Detailkarte der kohlenstoffreichen Böden inklusive der Moor-Treposole gem. § 11 Abs. 2 GAPKondV

Blattnummer:	2074
Erstellungsdatum:	11.02.2025
Maßstab:	1:10.000

Realisiert durch

Niedersächsisches Ministerium für Ernährung, Landwirtschaft und Verbraucherschutz

SLA

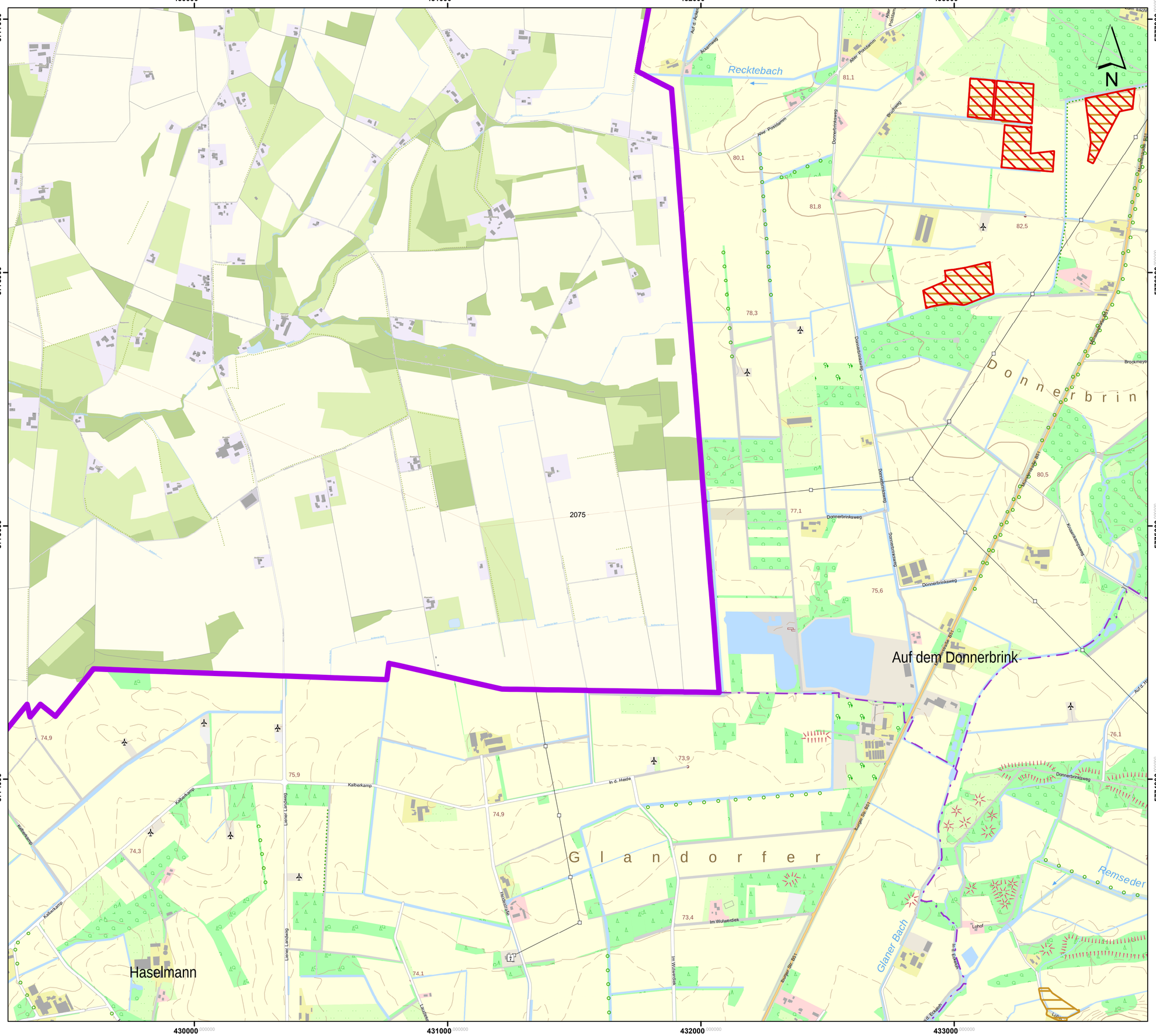

Lageübersicht

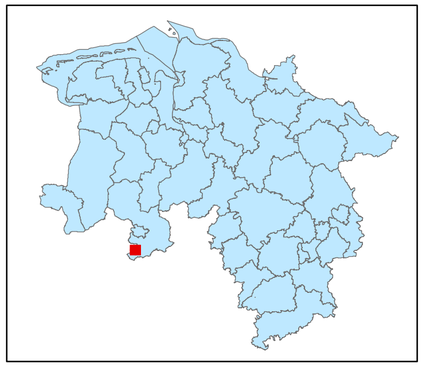

Legende

kohlenstoffreiche Böden

kohlenstoffreiche Böden (Moortreposole)

Landesgrenze

0 0,125 0,25 0,5 0,75 1

Kilometer

Hintergrundkarte:
Amtliche Präsentation 1 : 10 000

Vervielfältigung der Grundlagenkarte nur mit Genehmigung des Herausgebers.
Quellenvermerk:
Auszug aus den Geodaten des Landesamtes für Geoinformation und Landesvermessung Niedersachsen

© 2025 LGLN

© GeoBasis-DE / BKG (2025) CC BY 4.0

Vervielfältigung der Fachinformationen nur mit Genehmigung des ML.

Niedersächsische Verordnung zur Ausweisung von Feuchtgebieten und Mooren als Gebietskulisse nach § 11 Abs. 1 und 4 der GAP-Konditionalitäten-Verordnung

Anlage zu § 1 Abs.1

Detailkarte der kohlenstoffreichen Böden inklusive der Moor-Treposole gem. § 11 Abs. 2 GAPKondV

Blattnummer:	2075
Erstellungsdatum:	11.02.2025
Maßstab:	1:10.000

Realisiert durch

Niedersächsisches Ministerium für Ernährung, Landwirtschaft und Verbraucherschutz

SLA

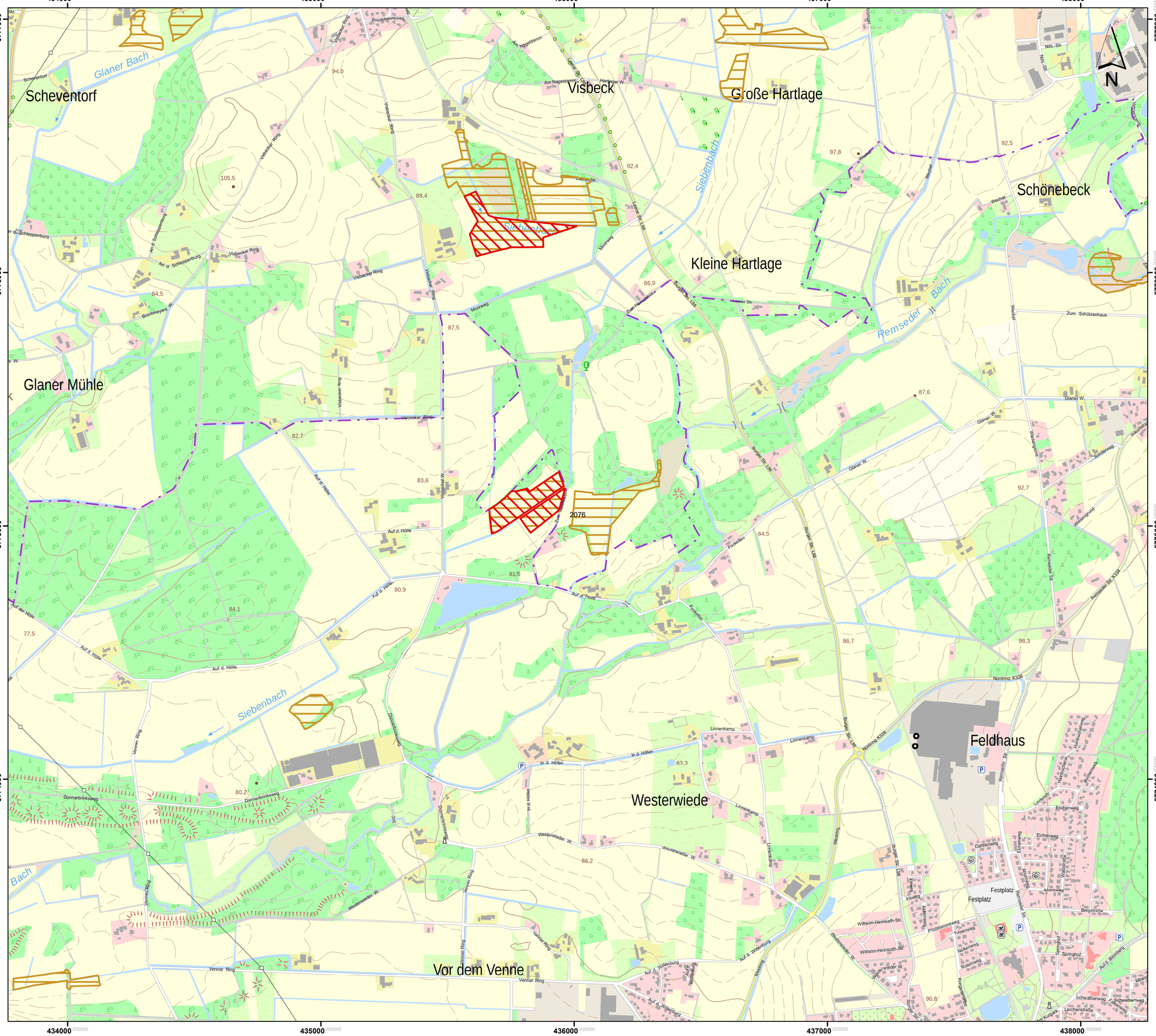
Scheventorf
Glaner Bach
Visbeck
Große Hartlage
Siebenbach
Kleine Hartlage
Schönebeck
Remseder Bach
Glaner Mühle
Siebenbach
Westerwiede
Feldhaus
Vor dem Venne
2076
Visbecker Ring
Moorweg
Auf d. Hölle
In d. Höfen
Donnerbrinksweg
Venner Ring
Westerwieder W.
Glaner W.
Linnenkamp
Nordring K338
Remseder Str.
Festplatz
Eichenweg
Ahornweg
Bergstraße
Springhof
Schwalbenweg
Lerchenstraße
Wilhelm-Heimsath-Str.
Prozessionsweg
Tannenweg
Nelkenweg
Rosenweg
Am Kurpark
Zum Schützenhaus
Weichel
Wiesenweg
Buntrup Str. L68
Ibbenbürener Str. L68
Fasselweg
Am Nagelstamm
Hartlager W.
Lastrup Str. L68
Ndls.-Str.
Prozessionsweg
Schleppenburg
An d. Schleppenburg
Brockmeyers W.
Auf der Hölle
Dorfbachstraße
Dorfbachniederung
Linnenkamp
Westring
Lindenallee
Tannenweg
Nelkenweg
Rosenweg
Sundernweg
Wiesengrund
Hauptstraße
Lindenstr.
Buchenweg
Eichenweg
Dahlienweg
Ahornweg
Bergstraße
Springhof
Schwalbenweg
Lerchenstraße
Am Kurpark
Remseder Str. K338
Nordring K338
Buntrup Str. L68
Ibbenbürener Str. L68
Lastrup Str. L68
Fasselweg
Auf d. Willenburg
Venner Ring
Westerwieder W.
Glaner W.
Zum Schützenhaus
Weichel
Wiesenweg
Prozessionsweg
Tannenweg
Nelkenweg
Rosenweg
Springhof
Schwalbenweg
Lerchenstraße
Am Kurpark
Wilhelm-Heimsath-Str.
Festplatz
Eichenweg
Ahornweg
Bergstraße
Dahlienweg
Buchenweg
Lindenstr.
Hauptstraße
Sundernweg
Wiesengrund

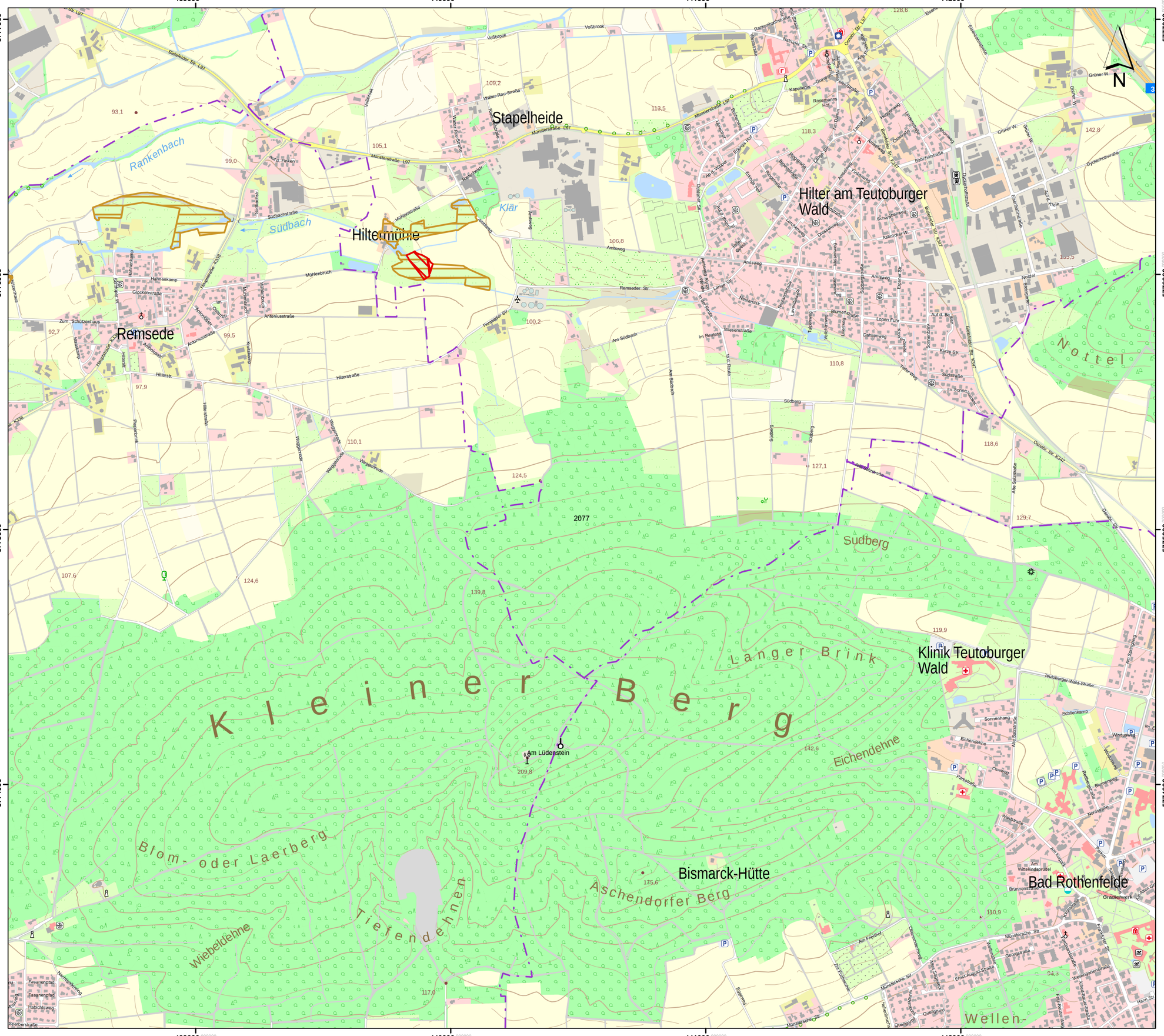
439000
440000
441000
442000
5777000
5776000
5775000
5774000
Stapelheide
Hilter am Teutoburger Wald
Hiltermühle
Remsede
Rankenbach
Südbach
Klär
Nottel
Sudberg
Kleiner Berg
Langer Brink
Eichendehne
Blom- oder Laerberg
Tiefendehnen
Wiebeldehne
Aschendorfer Berg
Am Lüdenstein
209,8
Bismarck-Hütte
175,6
Klinik Teutoburger Wald
Bad Rothenfelde
Wellen-
2077
Münsterstraße L97
Voßbrook
Remseder Str.
Hiltersstraße
Amtsweg
Am Südbach
Teutoburger-Wald-Straße
Münstersche Str.
Ostbarr
Dyckenhofstraße
Grüner W.
Nordtel
Südberg
Am Sandberg
Am Friedhof
Ernst-August-Straße
Georgstraße
Frankfurter Str.
Gradierwerk
Brunnenstraße
Sonnenhang
Eichendehne
Schlienkamp
Windsweg
Wiesenstraße
Lange Str.
Bahnhofstraße
Ostbarr
Am Südbach
Am Reuteltal
Im Reuteltal
Tiefer Weg
Kurze Str.
Südstraße
Im Sonnenwinkel
Dahlenweg
Tulpenweg
Veilchenweg
Lerchenweg
Rosenstraße
Ringstraße
Buchenweg
Eichenweg
Auf d. Bleie
Auf d. Wiehl
Auf d. Hude
Auf d. Geest
Auf d. Hude
Auf d. Bleie
Im Kamp
Am Kuhkamp
Am Sandberg
Am Sonnenhang
Am Salzstraße
Alte Salzstraße
Wellergartenstraße
Hann Str.
Quellenhof
Quellenstr.
Eggerweg
Sperberstraße
Fasanenpfad
Habichtsweg
Nordgartenweg
Wiesenstraße
Auf d. Finken
Am Schützenhaus
Zum Schützenhaus
Glockenstraße
Hahnenkamp
Antoniusstraße
Mühlenbruch
Mühlenstraße
Südbachstraße
Hilterstr.
Pappelkamp
Knollkamp
Wiesenkamp
Wiesenbrook
Weggarbrook
Weggarbrede
Voßbrook
Rankenbachstraße
Walter-Rau-Straße
Rosenstraße
Kapellenstr.
Gravenhorster Str.
Rosemanns Hof
Hasencamp
Am Dorfe
Lange Str.
Bahnhofstraße
Ostbarr
Dyckenhofstraße
Eschstraße
Auf d. Bleie
Grüner W.
Gerdes W.
Nordtel
Sandweg
Auf d. Bleie
Eschstraße
Dyckenhofstraße
Am Sandberg

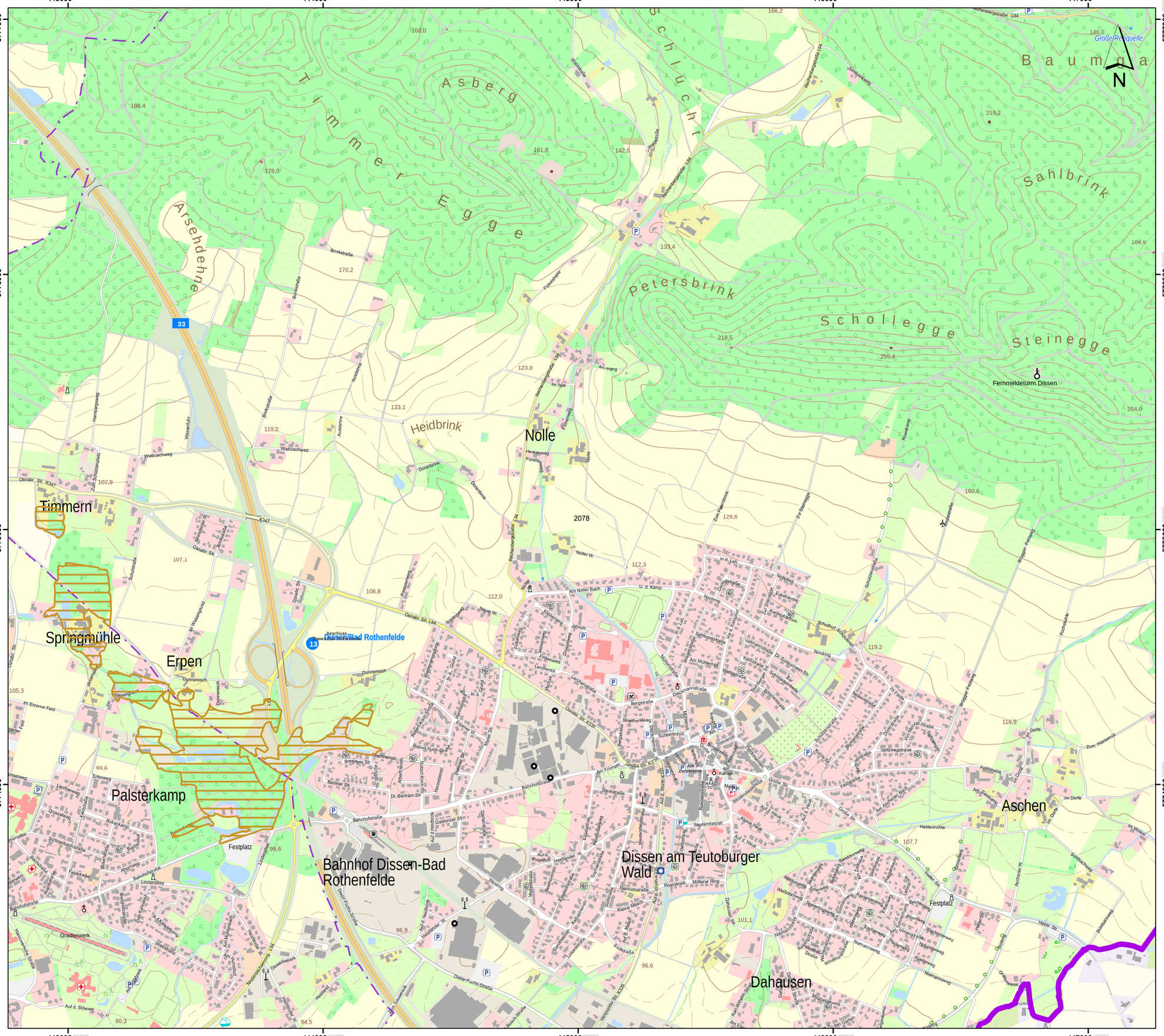

Lageübersicht

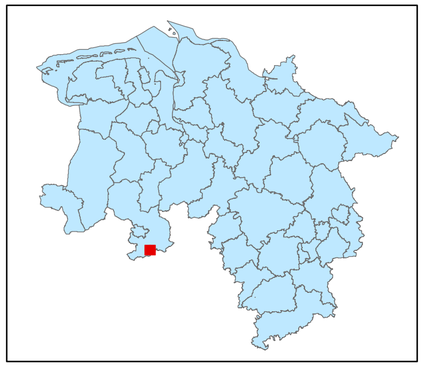

Legende

- kohlenstoffreiche Böden
- kohlenstoffreiche Böden (Moortreposole)
- Landesgrenze

0 0,125 0,25 0,5 0,75 1

Kilometer

Hintergrundkarte:
Amtliche Präsentation 1 : 10 000

Vervielfältigung der Grundlagenkarte nur mit Genehmigung des Herausgebers.
Quellenvermerk:
Auszug aus den Geodaten des Landesamtes für Geoinformation und Landesvermessung Niedersachsen

© 2025 LGLN

© GeoBasis-DE / BKG (2025) CC BY 4.0

Vervielfältigung der Fachinformationen nur mit Genehmigung des ML.

Niedersächsische Verordnung zur Ausweisung von Feuchtgebieten und Mooren als Gebietskulisse nach § 11 Abs. 1 und 4 der GAP-Konditionalitäten-Verordnung

Anlage zu § 1 Abs.1

Detailkarte der kohlenstoffreichen Böden inklusive der Moor-Treposole gem. § 11 Abs. 2 GAPKondV

Blattnummer:	2078
Erstellungsdatum:	11.02.2025
Maßstab:	1:10.000

Realisiert durch

Niedersächsisches Ministerium für Ernährung, Landwirtschaft und Verbraucherschutz

SLA

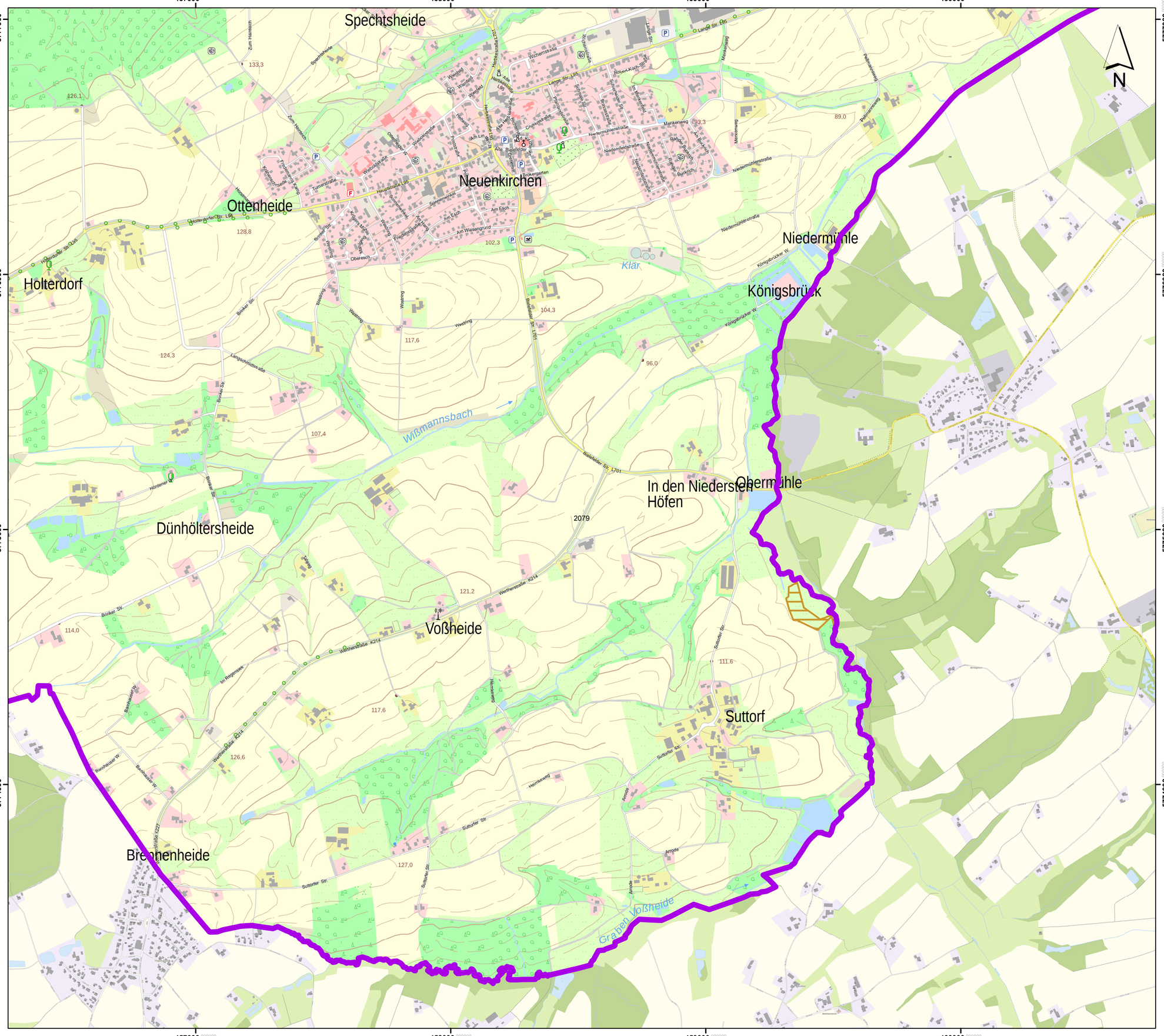

Lageübersicht

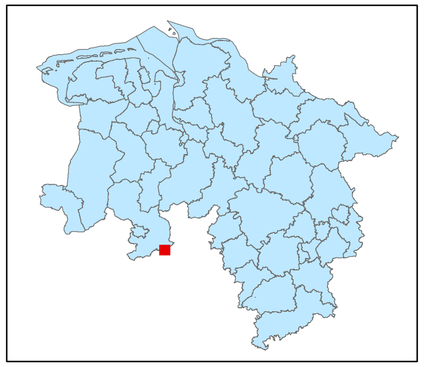

Legende

- kohlenstoffreiche Böden
- kohlenstoffreiche Böden (Moortreposole)
- Landesgrenze

0 0,125 0,25 0,5 0,75 1

Kilometer

Hintergrundkarte:
Amtliche Präsentation 1 : 10 000

Vervielfältigung der Grundlagenkarte nur mit Genehmigung des Herausgebers.
Quellenvermerk:
Auszug aus den Geodaten des Landesamtes für Geoinformation und Landesvermessung Niedersachsen

© 2025 LGLN

© GeoBasis-DE / BKG (2025) CC BY 4.0

Vervielfältigung der Fachinformationen nur mit Genehmigung des ML.

Niedersächsische Verordnung zur Ausweisung von Feuchtgebieten und Mooren als Gebietskulisse nach § 11 Abs. 1 und 4 der GAP-Konditionalitäten-Verordnung

Anlage zu § 1 Abs.1

Detailkarte der kohlenstoffreichen Böden inklusive der Moor-Treposole gem. § 11 Abs. 2 GAPKondV

Blattnummer:	2079
Erstellungsdatum:	11.02.2025
Maßstab:	1:10.000

Realisiert durch

Niedersächsisches Ministerium für Ernährung, Landwirtschaft und Verbraucherschutz

SLA

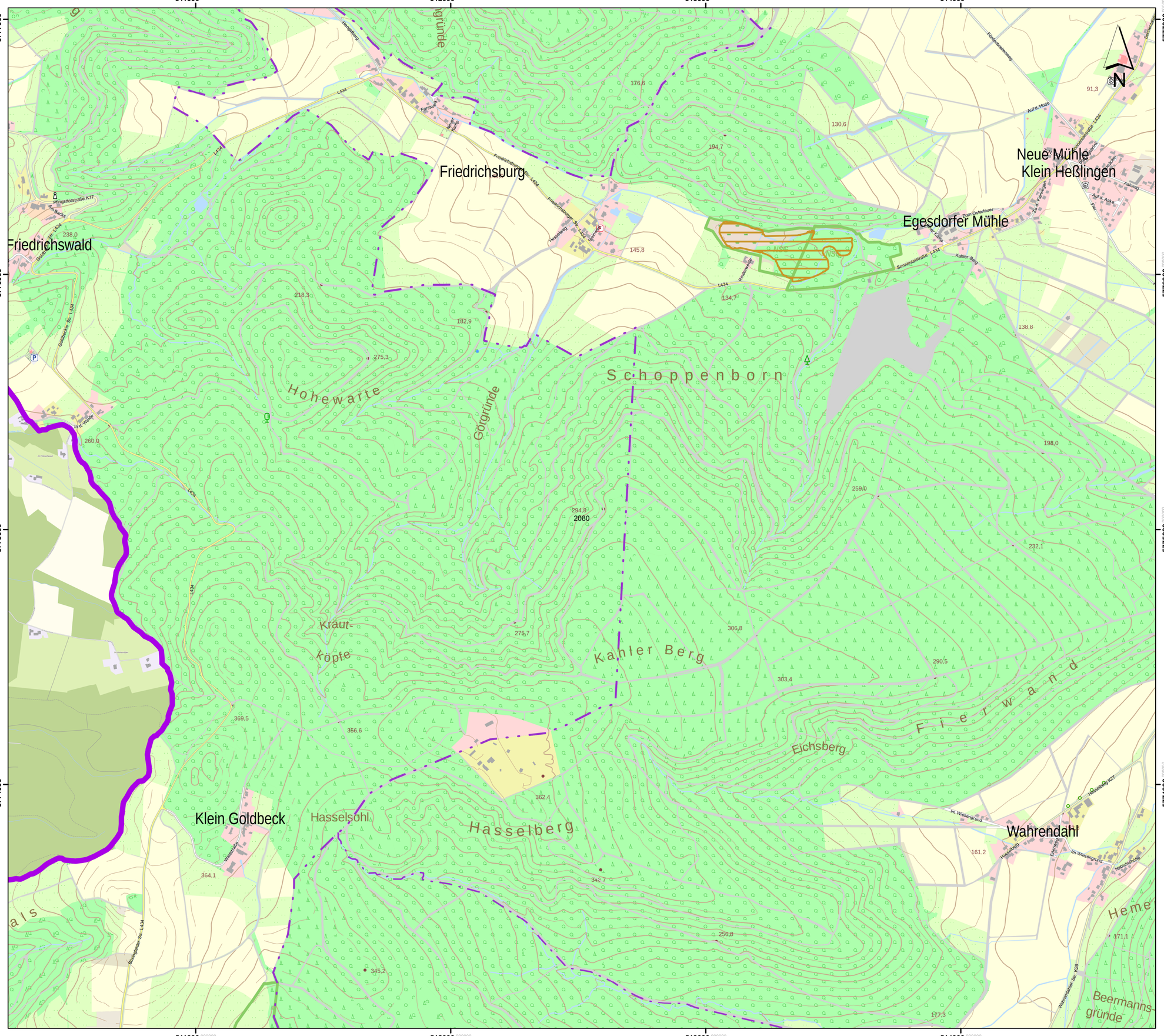

Lageübersicht

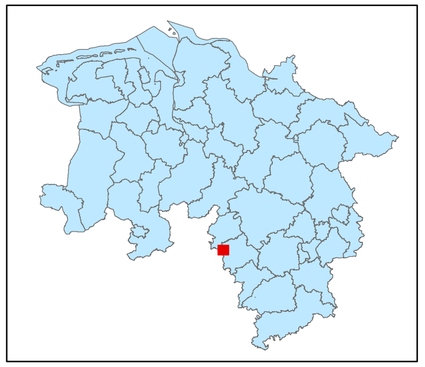

Legende

- kohlenstoffreiche Böden
- kohlenstoffreiche Böden (Moortreposole)
- Landesgrenze

0 0,125 0,25 0,5 0,75 1

Kilometer

Hintergrundkarte:
Amtliche Präsentation 1 : 10 000

Vervielfältigung der Grundlagenkarte nur mit Genehmigung des Herausgebers.
Quellenvermerk:
Auszug aus den Geodaten des Landesamtes für Geoinformation und Landesvermessung Niedersachsen

© 2025 LGLN

© GeoBasis-DE / BKG (2025) CC BY 4.0

Vervielfältigung der Fachinformationen nur mit Genehmigung des ML.

Niedersächsische Verordnung zur Ausweisung von Feuchtgebieten und Mooren als Gebietskulisse nach § 11 Abs. 1 und 4 der GAP-Konditionalitäten-Verordnung

Anlage zu § 1 Abs.1

Detailkarte der kohlenstoffreichen Böden inklusive der Moor-Treposole gem. § 11 Abs. 2 GAPKondV

Blattnummer:	2080
Erstellungsdatum:	11.02.2025
Maßstab:	1:10.000

Realisiert durch

Niedersächsisches Ministerium für Ernährung, Landwirtschaft und Verbraucherschutz

SLA

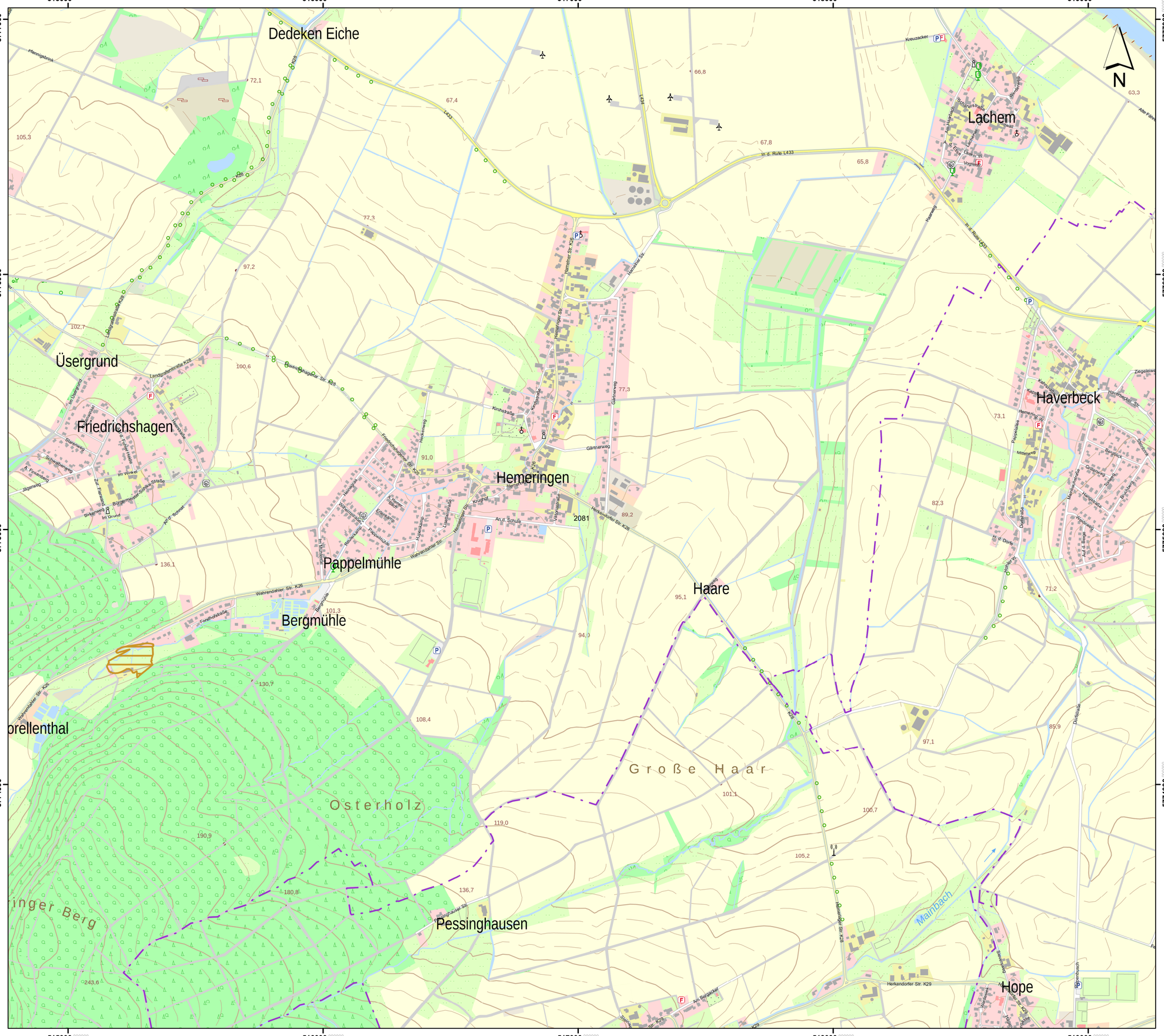
515000
516000
517000
518000
519000
5777000
5776000
5775000
5774000
Dedeken Eiche
Lachem
Übergrund
Friedrichshagen
Haverbeck
Hemeringen
Pappelmühle
Bergmühle
Haare
Pessinghausen
Hope
Große Haar
Osterholz
Mainbach
Forellenthal
N
Kreuzacker
Schulstraße
Wiesenweg
Vogelsang
Hauerweg
Landgrafenstraße K28
Hemeringer Str. K28
Gärtnerweg
Kirchstraße
Heckenweg
Friedrichshagener Str. K28
Wahrenholzer Str. K28
Forellhofstraße
Bergmühle
Herkendorfer Str. K29
Mainbach
Ziegeleiweg
Haverbecker Str.
Papenkuhle
Mittelweg
Dorfstraße
Am Berghacker
Herkendorfer Str. K29
Alte Fähre
Kapellenstraße
Hemeringer Str.
Auf d. Berge
Im Übergrund
Zur Flurwand
Im Winkel
Am Pf. Schmal
Im Grund
Birkenweg
Schäferberg
Sternweg
Am Forstberg
Algonweg
Bürgermeister Schlag-Straße
Im Kamp
Im Hanfbusch
Auf d. Esche
Am Schuh
Krughof
Wahrenholzer Str.
Pappelmühle
Im Dorfe
Auf d. Berge
Am Bergacker
Steinweg
Im Hanfbusch
Schulstraße
Wiesenweg
Vogelsang
Lauenweg
Hauerweg
Kapellenstraße
Hemeringer Str.
Mittelweg
Papenkuhle
Dorfstraße
Gärtnerweg
Heckenweg
Hauerweg
Steinweg
Sternweg
Am Forstberg
Algonweg
Schäferberg
Im Übergrund
Zur Flurwand
Im Winkel
Am Pf. Schmal
Im Grund
Birken

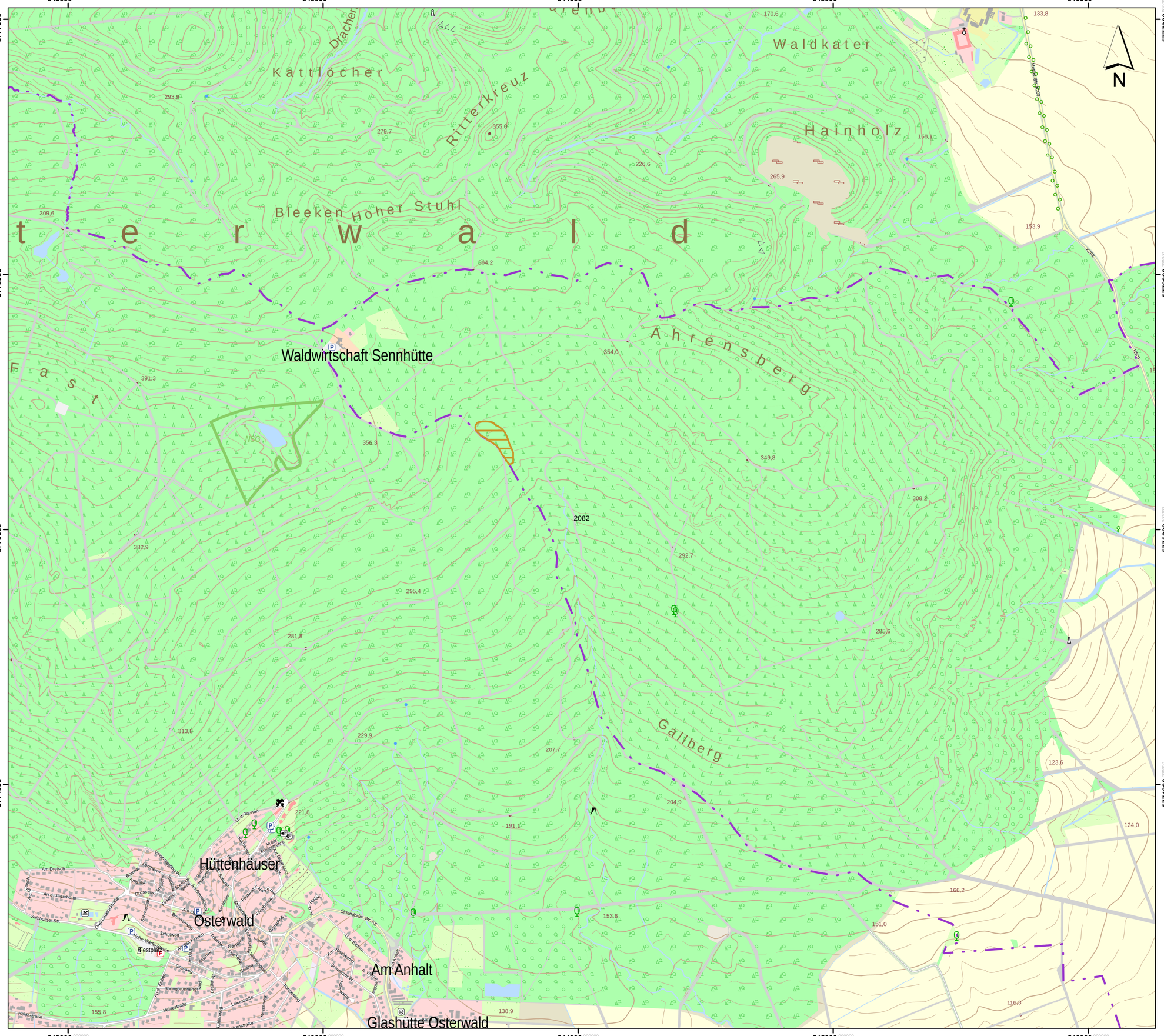

Lageübersicht

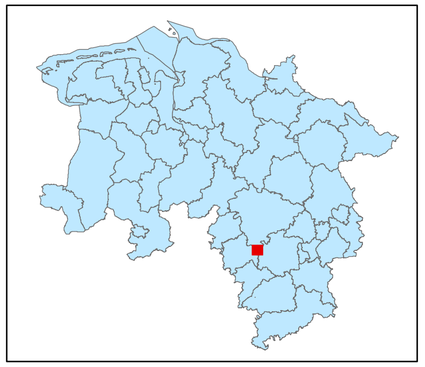

Legende

- kohlenstoffreiche Böden
- kohlenstoffreiche Böden (Moortreposole)
- Landesgrenze

0 0,125 0,25 0,5 0,75 1

Kilometer

Hintergrundkarte:
Amtliche Präsentation 1 : 10 000

Vervielfältigung der Grundlagenkarte nur mit Genehmigung des Herausgebers.
Quellenvermerk:
Auszug aus den Geodaten des Landesamtes für Geoinformation und Landesvermessung Niedersachsen

© 2025 LGLN

© GeoBasis-DE / BKG (2025) CC BY 4.0

Vervielfältigung der Fachinformationen nur mit Genehmigung des ML.

Niedersächsische Verordnung zur Ausweisung von Feuchtgebieten und Mooren als Gebietskulisse nach § 11 Abs. 1 und 4 der GAP-Konditionalitäten-Verordnung

Anlage zu § 1 Abs.1

Detailkarte der kohlenstoffreichen Böden inklusive der Moor-Treposole gem. § 11 Abs. 2 GAPKondV

Blattnummer:	2082
Erstellungsdatum:	11.02.2025
Maßstab:	1:10.000

Realisiert durch

Niedersächsisches Ministerium für Ernährung, Landwirtschaft und Verbraucherschutz

SLA

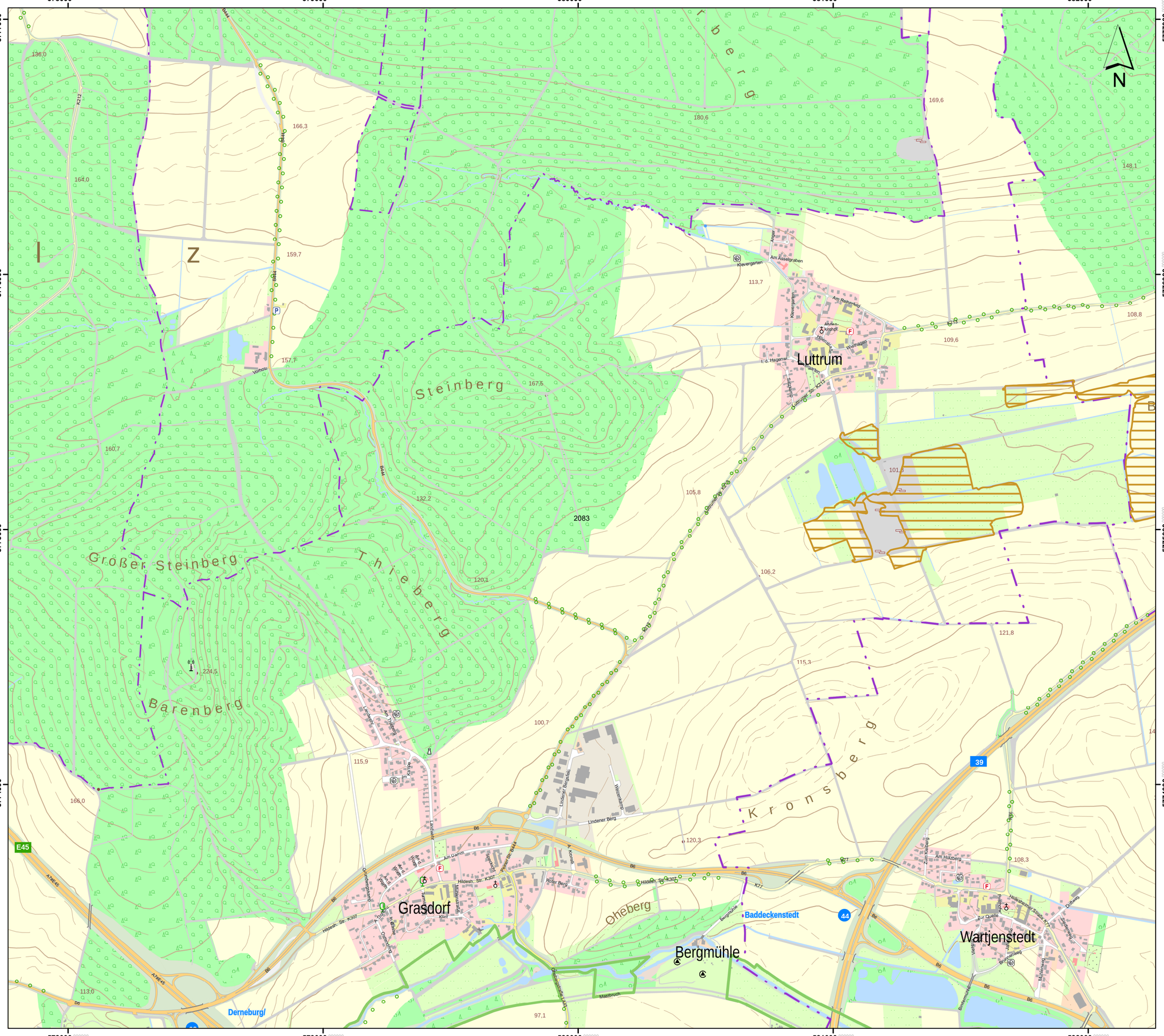
578000
579000
580000
581000
582000
5777000
5776000
5775000
5774000
Luttrum
Grasdorf
Bergmühle
Wartjenstedt
Baddeckenstedt
Derneburg/
Steinberg
Großer Steinberg
Barenberg
Thieberg
Kronsberg
Oheberg
Z
I
2083
N
Klevergarten
Am Asselbraben
Am Reinerfeld
Hildesh. Str. K307
Lindener Berg
Am Hoppenberg
Zum Kalkberg
Am Hozzberg
Zur Quelle
Bergmühlenweg
Mühlenweg
Drieweg
Lerchenfeld
Am Dornbusch
Ohrumer Straße
Ohrumer Straße K307
Quellenring
Am Kronsb.
Am Damm
Am Thieberg
Lindener Bergallee
Neuenkamp
Ahrbergstraße
Ohrumer Straße K307
Ahrbergstraße K307
Ohrumer Straße K307
Ohrumer Straße K307
Ohrumer Stra

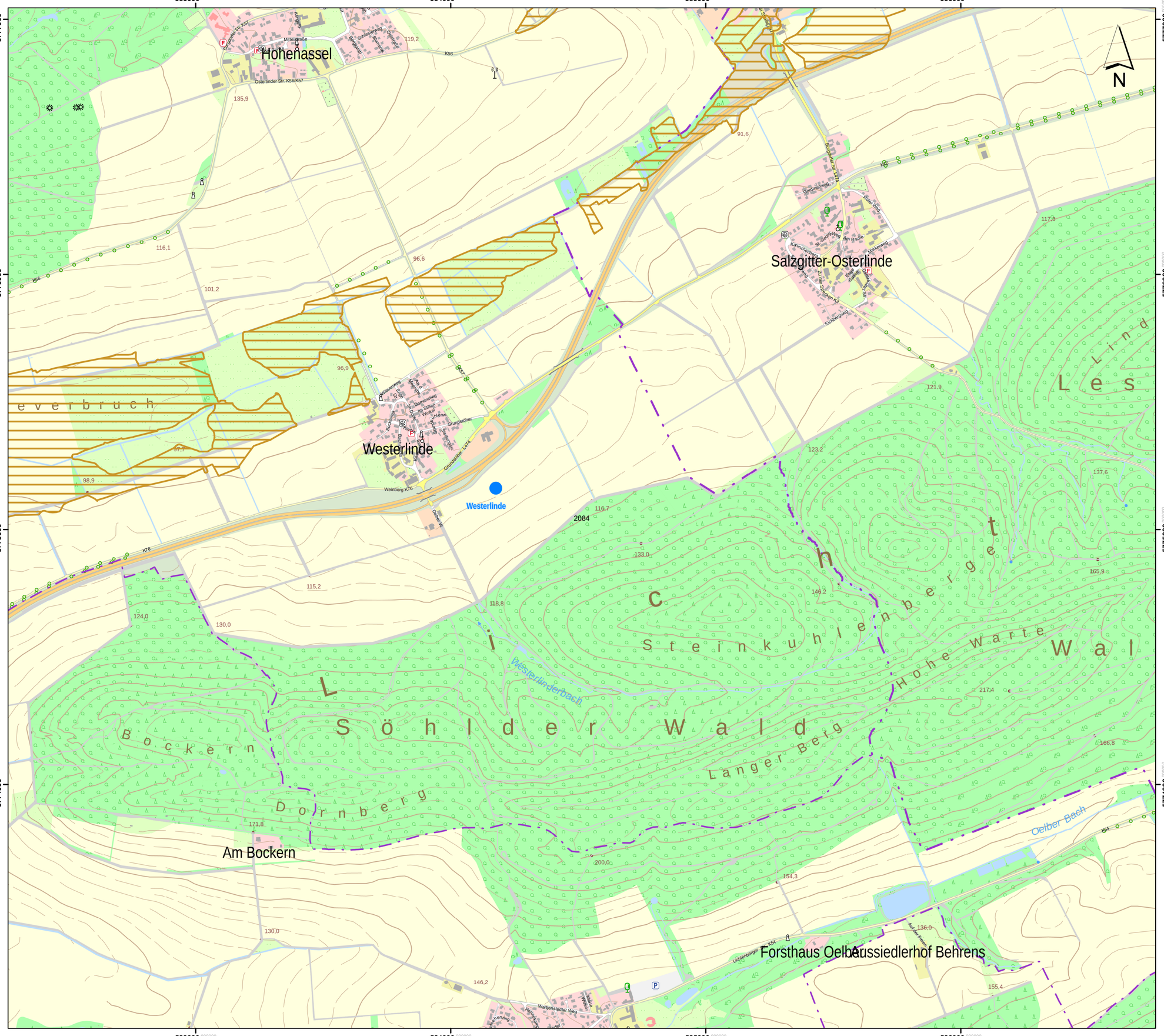

Lageübersicht

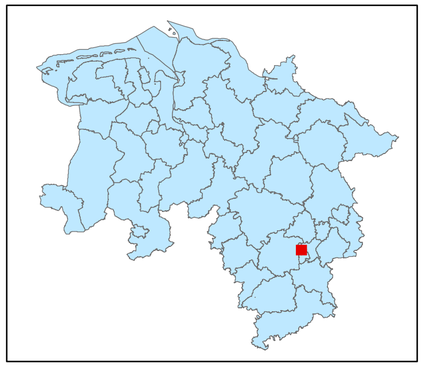

Legende

kohlenstoffreiche Böden

kohlenstoffreiche Böden (Moortreposole)

Landesgrenze

0 0,125 0,25 0,5 0,75 1

Kilometer

Hintergrundkarte:
Amtliche Präsentation 1 : 10 000

Vervielfältigung der Grundlagenkarte nur mit Genehmigung des Herausgebers.
Quellenvermerk:
Auszug aus den Geodaten des Landesamtes für Geoinformation und Landesvermessung Niedersachsen

© 2025 LGLN

© GeoBasis-DE / BKG (2025) CC BY 4.0

Vervielfältigung der Fachinformationen nur mit Genehmigung des ML.

Niedersächsische Verordnung zur Ausweisung von Feuchtgebieten und Mooren als Gebietskulisse nach § 11 Abs. 1 und 4 der GAP-Konditionalitäten-Verordnung

Anlage zu § 1 Abs.1

Detailkarte der kohlenstoffreichen Böden inklusive der Moor-Treposole gem. § 11 Abs. 2 GAPKondV

Blattnummer:	2084
Erstellungsdatum:	11.02.2025
Maßstab:	1:10.000

Realisiert durch

Niedersächsisches Ministerium für Ernährung, Landwirtschaft und Verbraucherschutz

SLA

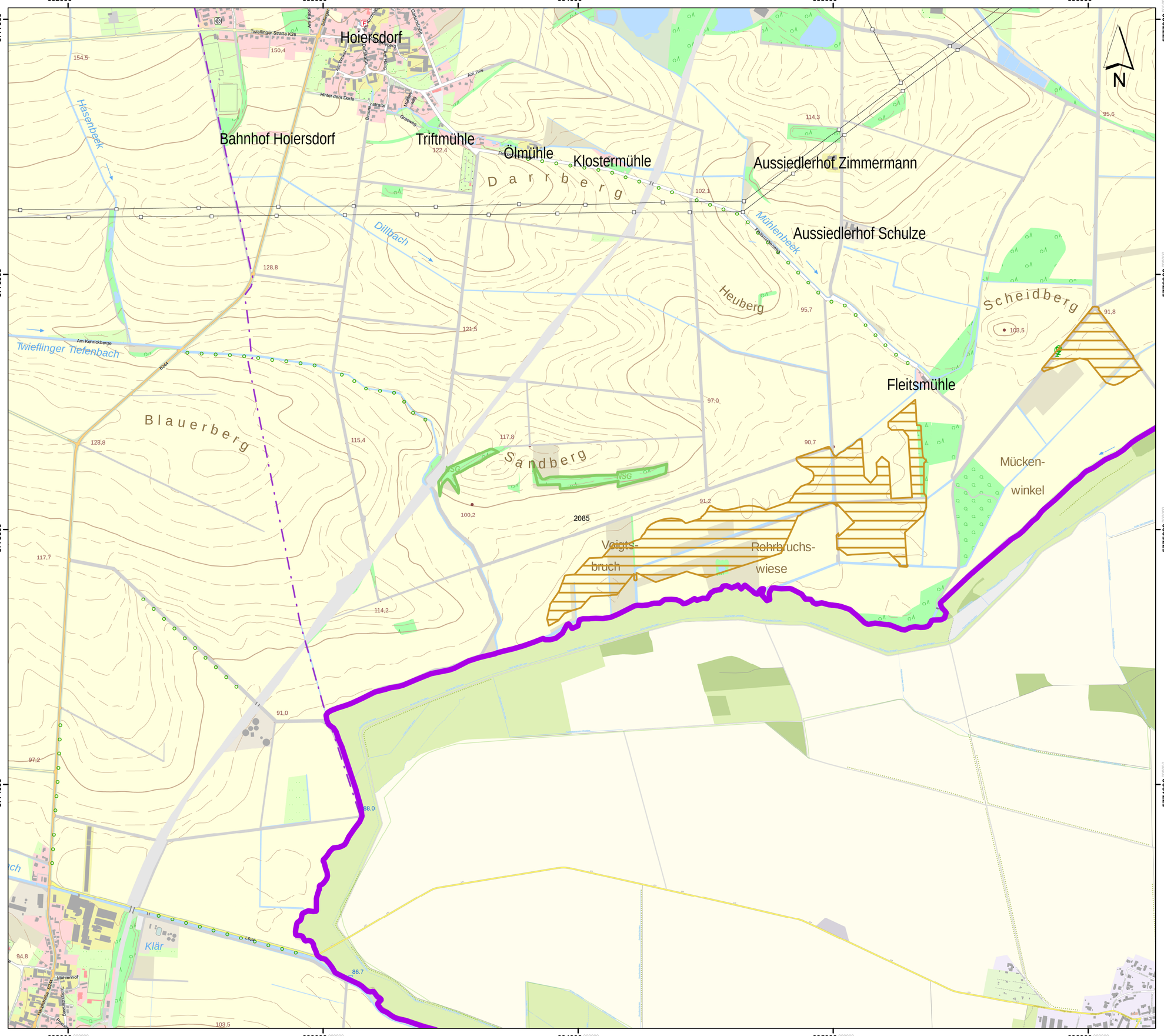

Lageübersicht

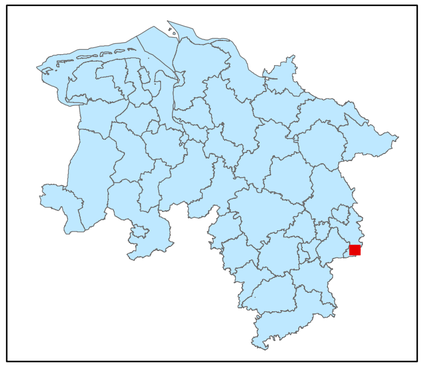

Legende

kohlenstoffreiche Böden

kohlenstoffreiche Böden (Moortreposole)

Landesgrenze

0 0,125 0,25 0,5 0,75 1

Kilometer

Hintergrundkarte:
Amtliche Präsentation 1 : 10 000

Vervielfältigung der Grundlagenkarte nur mit Genehmigung des Herausgebers.
Quellenvermerk:
Auszug aus den Geodaten des Landesamtes für Geoinformation und Landesvermessung Niedersachsen

© 2025 LGLN

© GeoBasis-DE / BKG (2025) CC BY 4.0

Vervielfältigung der Fachinformationen nur mit Genehmigung des ML.

Niedersächsische Verordnung zur Ausweisung von Feuchtgebieten und Mooren als Gebietskulisse nach § 11 Abs. 1 und 4 der GAP-Konditionalitäten-Verordnung

Anlage zu § 1 Abs.1

Detailkarte der kohlenstoffreichen Böden inklusive der Moor-Treposole gem. § 11 Abs. 2 GAPKondV

Blattnummer:	2085
Erstellungsdatum:	11.02.2025
Maßstab:	1:10.000

Realisiert durch

Niedersächsisches Ministerium für Ernährung, Landwirtschaft und Verbraucherschutz

SLA

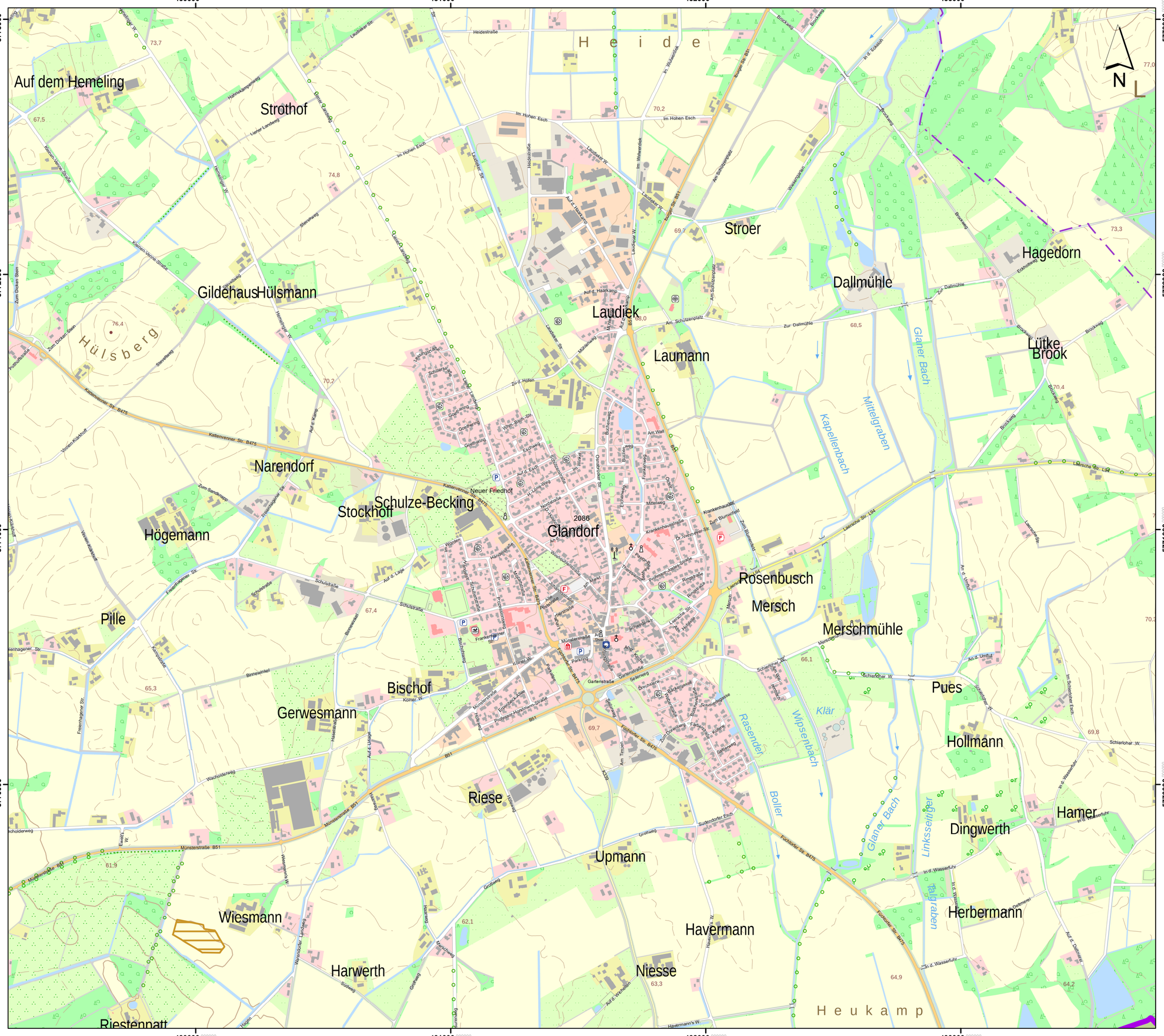

Lageübersicht

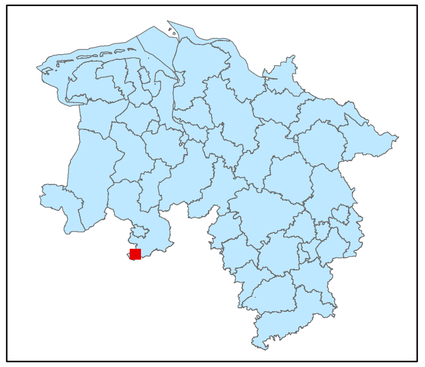

Legende

- kohlenstoffreiche Böden
- kohlenstoffreiche Böden (Moortreposole)
- Landesgrenze

0 0,125 0,25 0,5 0,75 1

Kilometer

Hintergrundkarte:
Amtliche Präsentation 1 : 10 000

Vervielfältigung der Grundlagenkarte nur mit Genehmigung des Herausgebers.
Quellenvermerk:
Auszug aus den Geodaten des Landesamtes für Geoinformation und Landesvermessung Niedersachsen

© 2025 LGLN

© GeoBasis-DE / BKG (2025) CC BY 4.0

Vervielfältigung der Fachinformationen nur mit Genehmigung des ML.

Niedersächsische Verordnung zur Ausweisung von Feuchtgebieten und Mooren als Gebietskulisse nach § 11 Abs. 1 und 4 der GAP-Konditionalitäten-Verordnung

Anlage zu § 1 Abs.1

Detailkarte der kohlenstoffreichen Böden inklusive der Moor-Treposole gem. § 11 Abs. 2 GAPKondV

Blattnummer:	2086
Erstellungsdatum:	11.02.2025
Maßstab:	1:10.000

Realisiert durch

Niedersächsisches Ministerium für Ernährung, Landwirtschaft und Verbraucherschutz

SLA

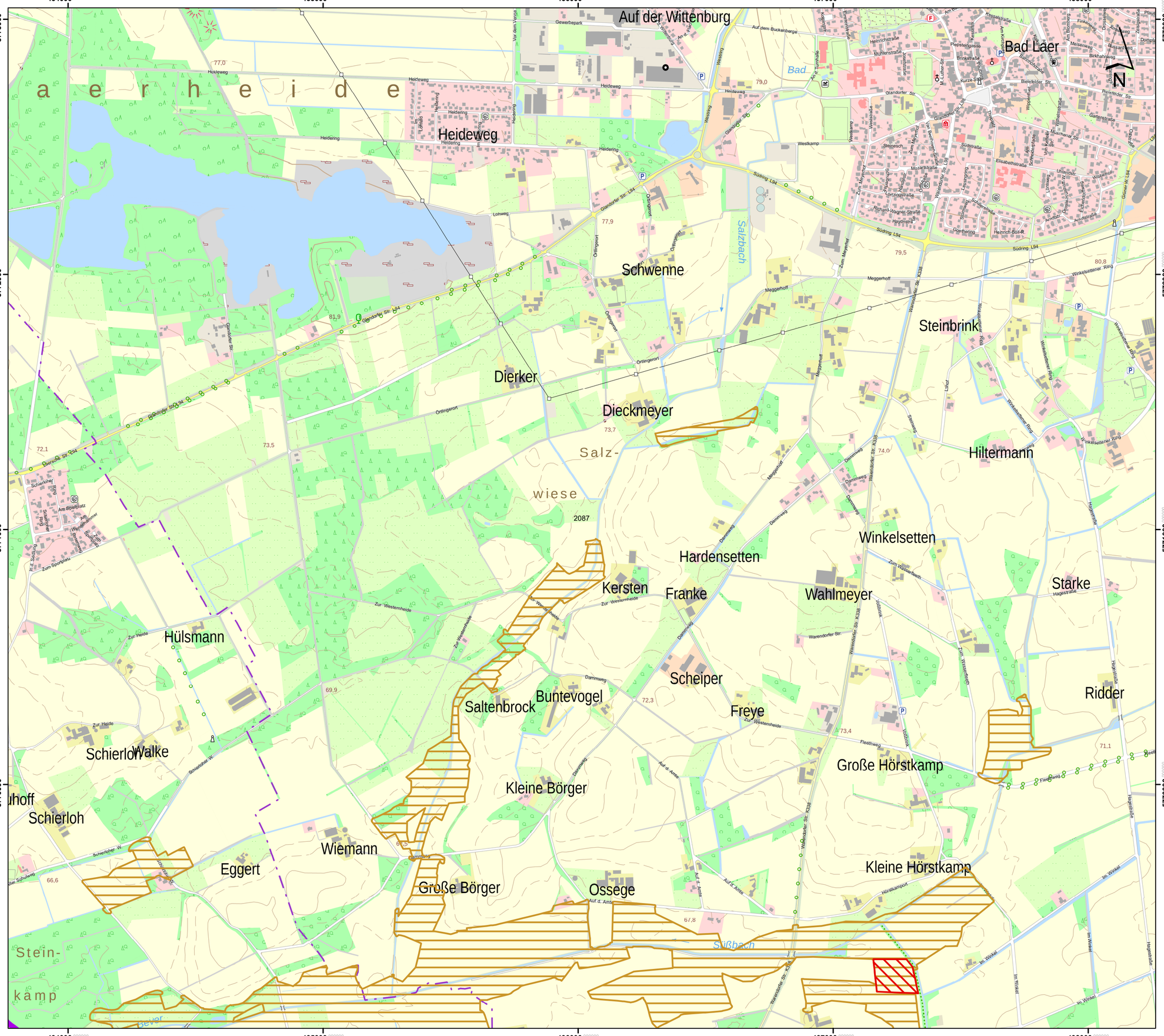

Lageübersicht

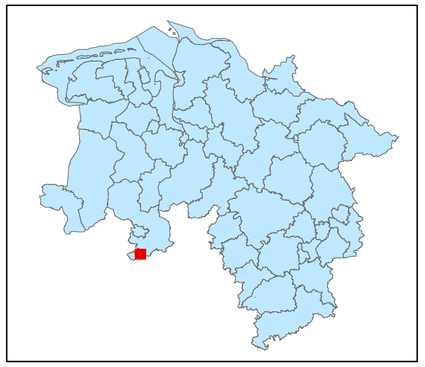

Legende

kohlenstoffreiche Böden

kohlenstoffreiche Böden (Moortreposole)

Landesgrenze

0 0,125 0,25 0,5 0,75 1

Kilometer

Hintergrundkarte:
Amtliche Präsentation 1 : 10 000

Vervielfältigung der Grundlagenkarte nur mit Genehmigung des Herausgebers.
Quellenvermerk:
Auszug aus den Geodaten des Landesamtes für Geoinformation und Landesvermessung Niedersachsen

© 2025 LGLN

© GeoBasis-DE / BKG (2025) CC BY 4.0

Vervielfältigung der Fachinformationen nur mit Genehmigung des ML.

Niedersächsische Verordnung zur Ausweisung von Feuchtgebieten und Mooren als Gebietskulisse nach § 11 Abs. 1 und 4 der GAP-Konditionalitäten-Verordnung

Anlage zu § 1 Abs.1

Detailkarte der kohlenstoffreichen Böden inklusive der Moor-Treposole gem. § 11 Abs. 2 GAPKondV

Blattnummer:	2087
Erstellungsdatum:	11.02.2025
Maßstab:	1:10.000

Realisiert durch

Niedersächsisches Ministerium für Ernährung, Landwirtschaft und Verbraucherschutz

SLA

Lageübersicht

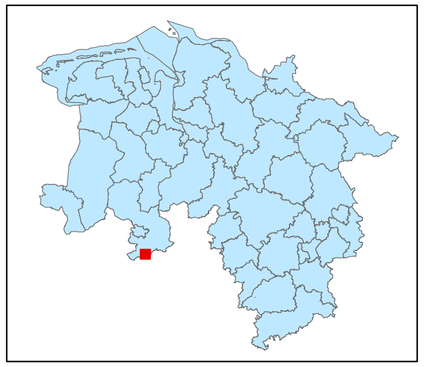

Legende

kohlenstoffreiche Böden

kohlenstoffreiche Böden (Moortreposole)

Landesgrenze

0 0,125 0,25 0,5 0,75 1

Kilometer

Hintergrundkarte:
Amtliche Präsentation 1 : 10 000

Vervielfältigung der Grundlagenkarte nur mit Genehmigung des Herausgebers.
Quellenvermerk:
Auszug aus den Geodaten des Landesamtes für Geoinformation und Landesvermessung Niedersachsen

© 2025 LGLN

© GeoBasis-DE / BKG (2025) CC BY 4.0

Vervielfältigung der Fachinformationen nur mit Genehmigung des ML.

Niedersächsische Verordnung zur Ausweisung von Feuchtgebieten und Mooren als Gebietskulisse nach § 11 Abs. 1 und 4 der GAP-Konditionalitäten-Verordnung

Anlage zu § 1 Abs.1

Detailkarte der kohlenstoffreichen Böden inklusive der Moor-Treposole gem. § 11 Abs. 2 GAPKondV

Blattnummer:	2088
Erstellungsdatum:	11.02.2025
Maßstab:	1:10.000

Realisiert durch

Niedersächsisches Ministerium für Ernährung, Landwirtschaft und Verbraucherschutz

SLA

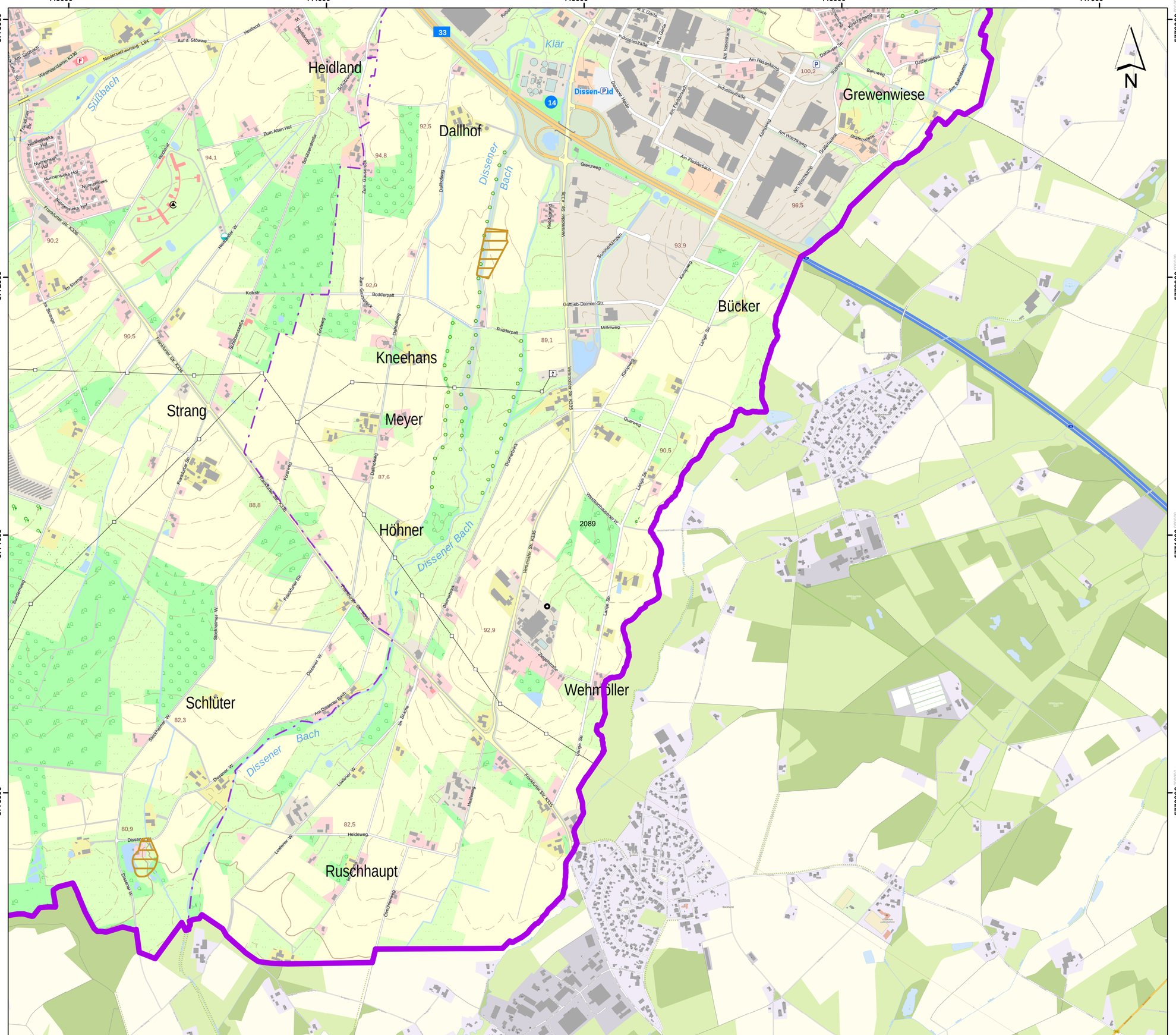

Lageübersicht

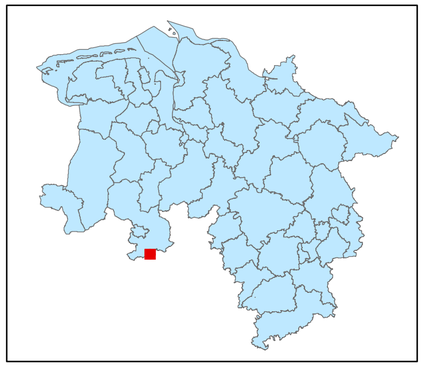

Legende

- kohlenstoffreiche Böden
- kohlenstoffreiche Böden (Moortreposole)
- Landesgrenze

0 0,125 0,25 0,5 0,75 1

Kilometer

Hintergrundkarte:
Amtliche Präsentation 1 : 10 000

Vervielfältigung der Grundlagenkarte nur mit Genehmigung des Herausgebers.
Quellenvermerk:
Auszug aus den Geodaten des Landesamtes für Geoinformation und Landesvermessung Niedersachsen

© 2025 LGLN

© GeoBasis-DE / BKG (2025) CC BY 4.0

Vervielfältigung der Fachinformationen nur mit Genehmigung des ML.

Niedersächsische Verordnung zur Ausweisung von Feuchtgebieten und Mooren als Gebietskulisse nach § 11 Abs. 1 und 4 der GAP-Konditionalitäten-Verordnung

Anlage zu § 1 Abs.1

Detailkarte der kohlenstoffreichen Böden inklusive der Moor-Treposole gem. § 11 Abs. 2 GAPKondV

Blattnummer:	2089
Erstellungsdatum:	11.02.2025
Maßstab:	1:10.000

Realisiert durch

Niedersächsisches Ministerium für Ernährung, Landwirtschaft und Verbraucherschutz

SLA

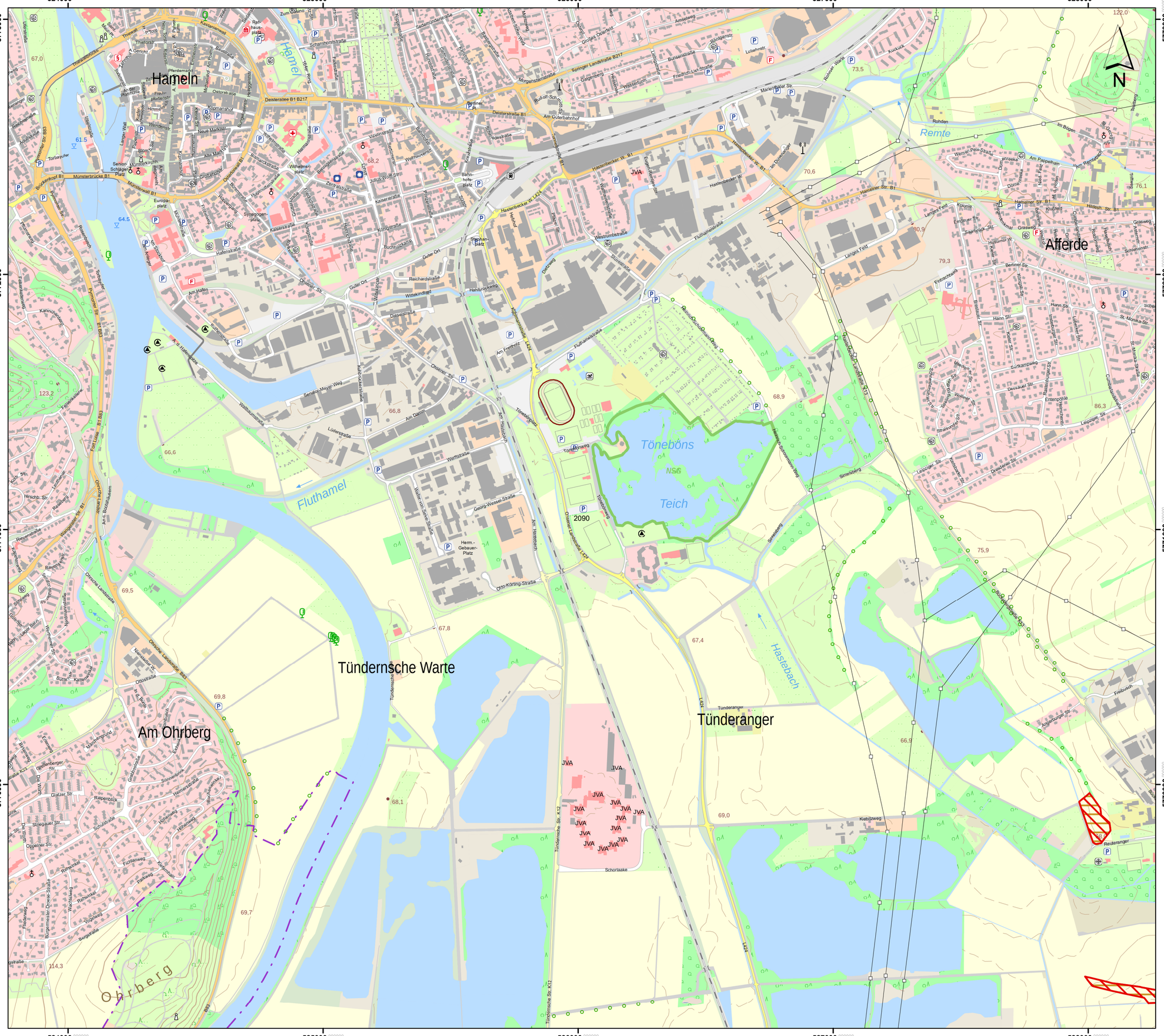

Lageübersicht

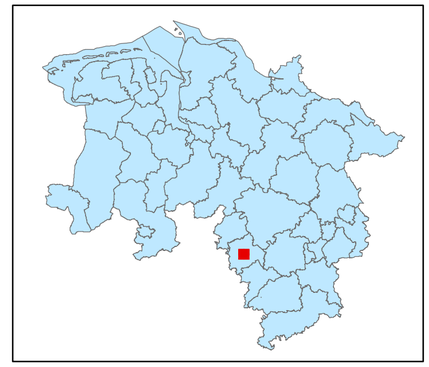

Legende

kohlenstoffreiche Böden

kohlenstoffreiche Böden (Moortreposole)

Landesgrenze

0 0,125 0,25 0,5 0,75 1

Kilometer

Hintergrundkarte:
Amtliche Präsentation 1 : 10 000

Vervielfältigung der Grundlagenkarte nur mit Genehmigung des Herausgebers.
Quellenvermerk:
Auszug aus den Geodaten des Landesamtes für Geoinformation und Landesvermessung Niedersachsen

© 2025 LGLN

© GeoBasis-DE / BKG (2025) CC BY 4.0

Vervielfältigung der Fachinformationen nur mit Genehmigung des ML.

Niedersächsische Verordnung zur Ausweisung von Feuchtgebieten und Mooren als Gebietskulisse nach § 11 Abs. 1 und 4 der GAP-Konditionalitäten-Verordnung

Anlage zu § 1 Abs.1

Detailkarte der kohlenstoffreichen Böden inklusive der Moor-Treposole gem. § 11 Abs. 2 GAPKondV

Blattnummer:	2090
Erstellungsdatum:	11.02.2025
Maßstab:	1:10.000

Realisiert durch

Niedersächsisches Ministerium für Ernährung, Landwirtschaft und Verbraucherschutz

SLA

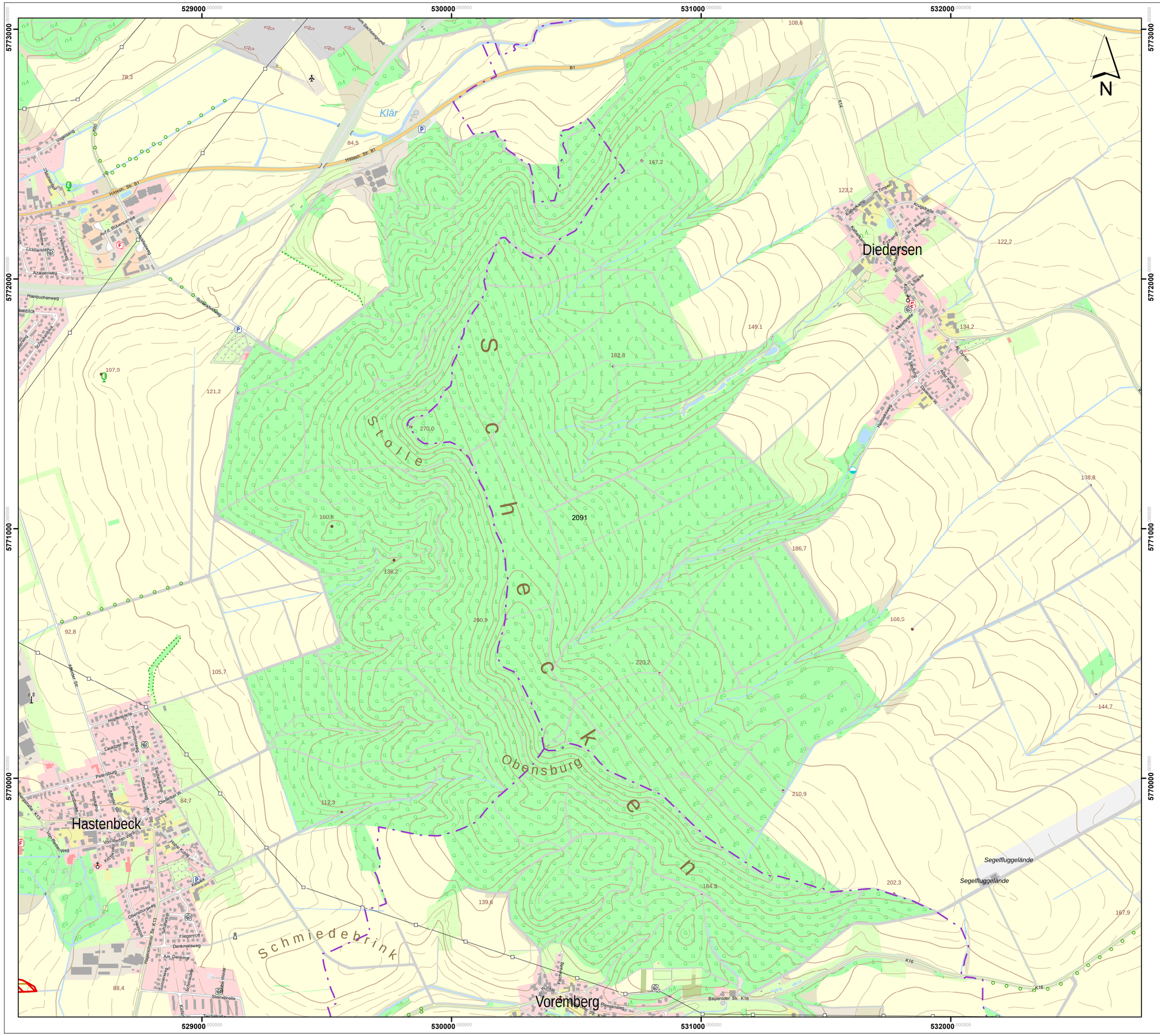

Lageübersicht

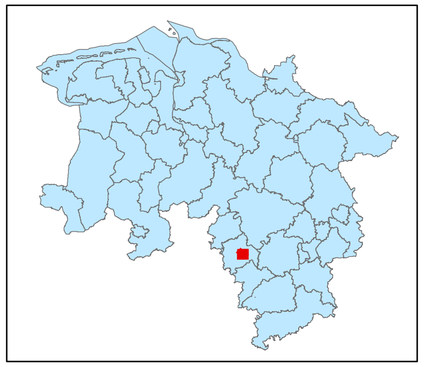

Legende

kohlenstoffreiche Böden

kohlenstoffreiche Böden (Moortreposole)

Landesgrenze

0 0,125 0,25 0,5 0,75 1

Kilometer

Hintergrundkarte:
Amtliche Präsentation 1 : 10 000

Vervielfältigung der Grundlagenkarte nur mit Genehmigung des Herausgebers.
Quellenvermerk:
Auszug aus den Geodaten des Landesamtes für Geoinformation und Landesvermessung Niedersachsen

© 2025 LGLN

© GeoBasis-DE / BKG (2025) CC BY 4.0

Vervielfältigung der Fachinformationen nur mit Genehmigung des ML.

Niedersächsische Verordnung zur Ausweisung von Feuchtgebieten und Mooren als Gebietskulisse nach § 11 Abs. 1 und 4 der GAP-Konditionalitäten-Verordnung

Anlage zu § 1 Abs.1

Detailkarte der kohlenstoffreichen Böden inklusive der Moor-Treposole gem. § 11 Abs. 2 GAPKondV

Blattnummer:	2091
Erstellungsdatum:	11.02.2025
Maßstab:	1:10.000

Realisiert durch

Niedersächsisches Ministerium für Ernährung, Landwirtschaft und Verbraucherschutz

SLA

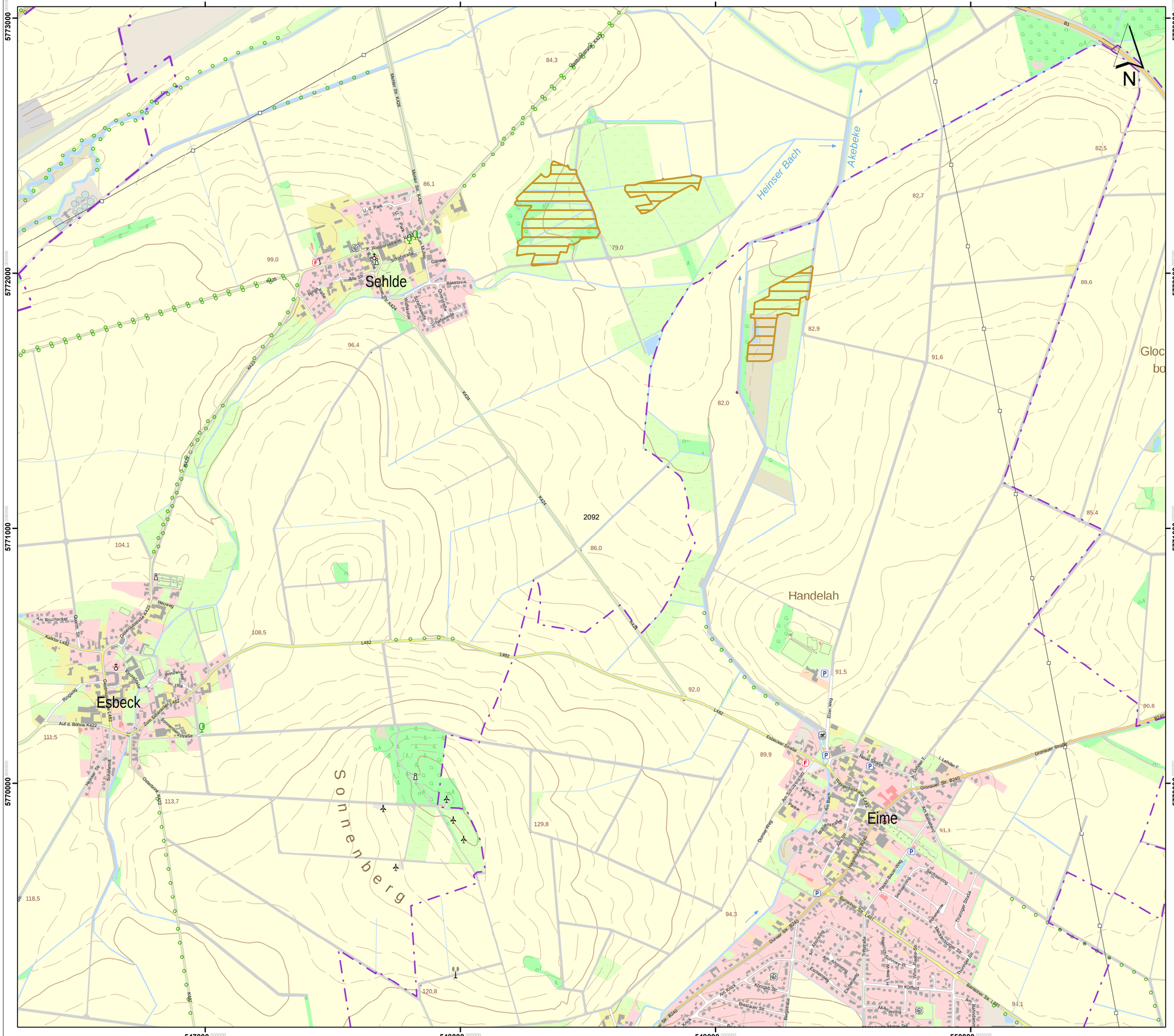
547000
548000
549000
550000
5773000
5772000
5771000
5770000
N
Sehlde
Esbeck
Eime
Handelah
Heinser Bach
Akebeke
Sonnenberg
2092
84,3
86,1
99,0
96,4
104,1
108,5
111,5
113,7
118,5
120,8
129,8
79,0
82,5
82,7
88,6
82,9
91,6
82,0
85,4
86,0
92,0
91,5
89,9
90,6
94,3
91,1
94,1
K225
K227
K228
K229
L482
Mühler Str. K228
Bansleber Straße K228
Gronauer Straße
Esbecker Straße
Bismarckstraße
Bleckenstedter Str. L481
Braunschweiger Str. L481
Bansleber Straße
Dammer Weg
Elzer Weg
Ackerweg
Am Bruchacker
Quarter Str.
Kalkbor L482
Gewerbestraße K227
Heuweg
Kirchstraße
Prinzenstraße
Im Thie
Ringweg
Zum Stadtholz
Sommerfelder Straße
Auf d. Bühne K422
Harlinger Str.
Schulenstr.
Ohlendorfer K227
Im Schulgarten
Am Schützenplatz
Kämpe
Parkw.
Am Bach
Neue Straße
Am Bäkerweg
Lander F.
Wiesenstraße
Am Stift
Hagenstraße B240
Pastor-Bauer-Weg
Sackgasse
Schützenring
Thüringer Straße
Magdeburger Str.
Hannoversche Str.
Schloßstr.
Im Kuhfeld
Am Anger
Am Klack
Königsb. Str.
Breslauer Str.
Breslauer Straße
Danziger Str. B240
Ackerring
Am Stadtpark
Am Ahornweg
Eschenweg
Eichenweg
Ahornweg

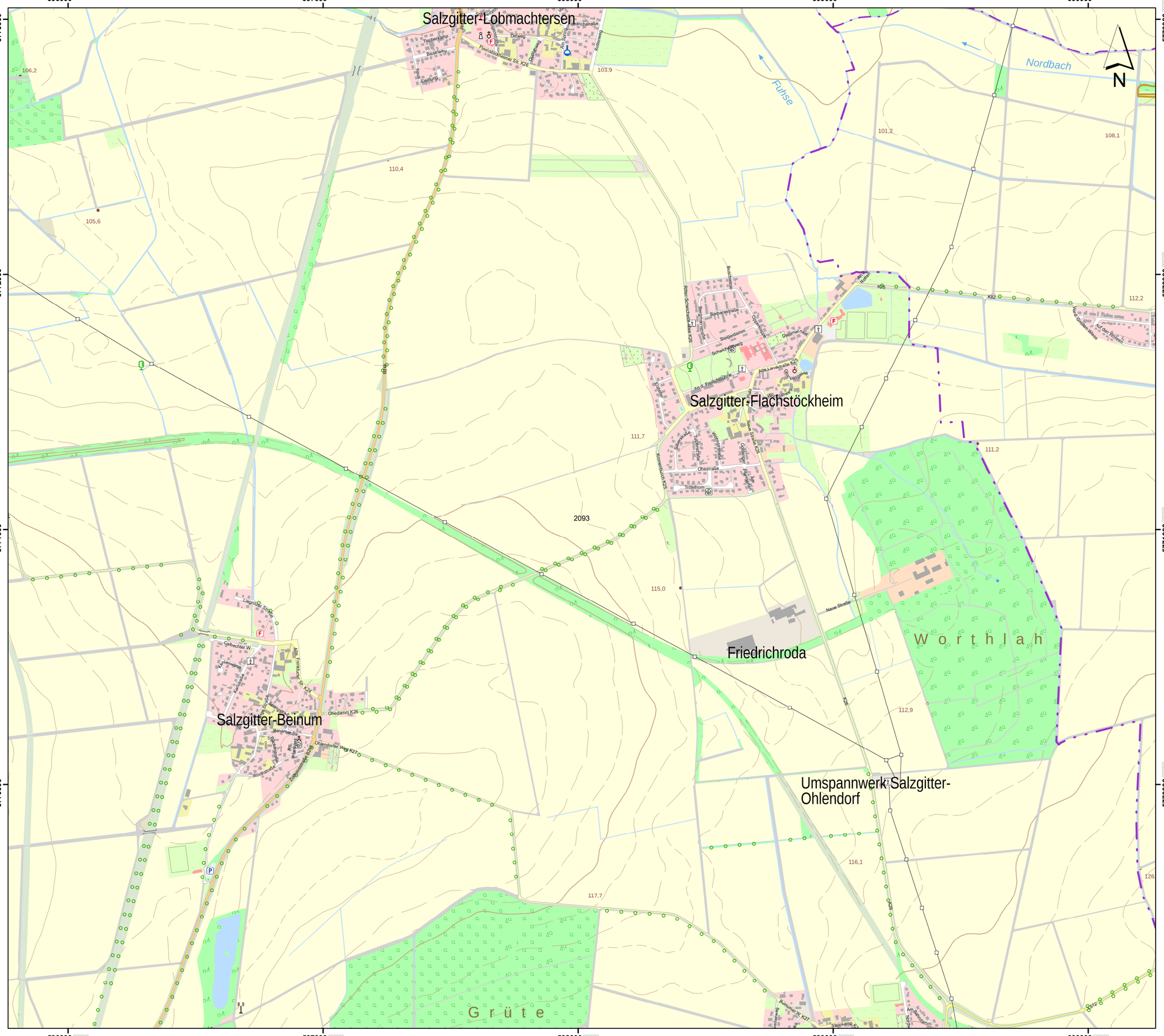

Lageübersicht

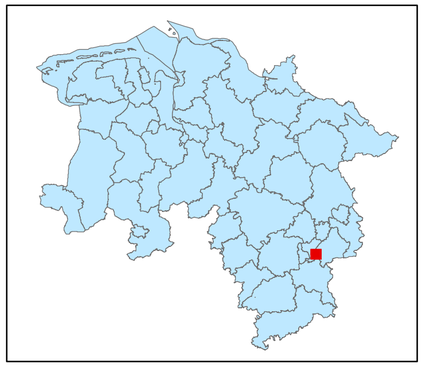

Legende

kohlenstoffreiche Böden

kohlenstoffreiche Böden (Moortreposole)

Landesgrenze

0 0,125 0,25 0,5 0,75 1

Kilometer

Hintergrundkarte:
Amtliche Präsentation 1 : 10 000

Vervielfältigung der Grundlagenkarte nur mit Genehmigung des Herausgebers.
Quellenvermerk:
Auszug aus den Geodaten des Landesamtes für Geoinformation und Landesvermessung Niedersachsen

© 2025 LGLN

© GeoBasis-DE / BKG (2025) CC BY 4.0

Vervielfältigung der Fachinformationen nur mit Genehmigung des ML.

Niedersächsische Verordnung zur Ausweisung von Feuchtgebieten und Mooren als Gebietskulisse nach § 11 Abs. 1 und 4 der GAP-Konditionalitäten-Verordnung

Anlage zu § 1 Abs.1

Detailkarte der kohlenstoffreichen Böden inklusive der Moor-Treposole gem. § 11 Abs. 2 GAPKondV

Blattnummer:	2093
Erstellungsdatum:	11.02.2025
Maßstab:	1:10.000

Realisiert durch

Niedersächsisches Ministerium für Ernährung, Landwirtschaft und Verbraucherschutz

SLA

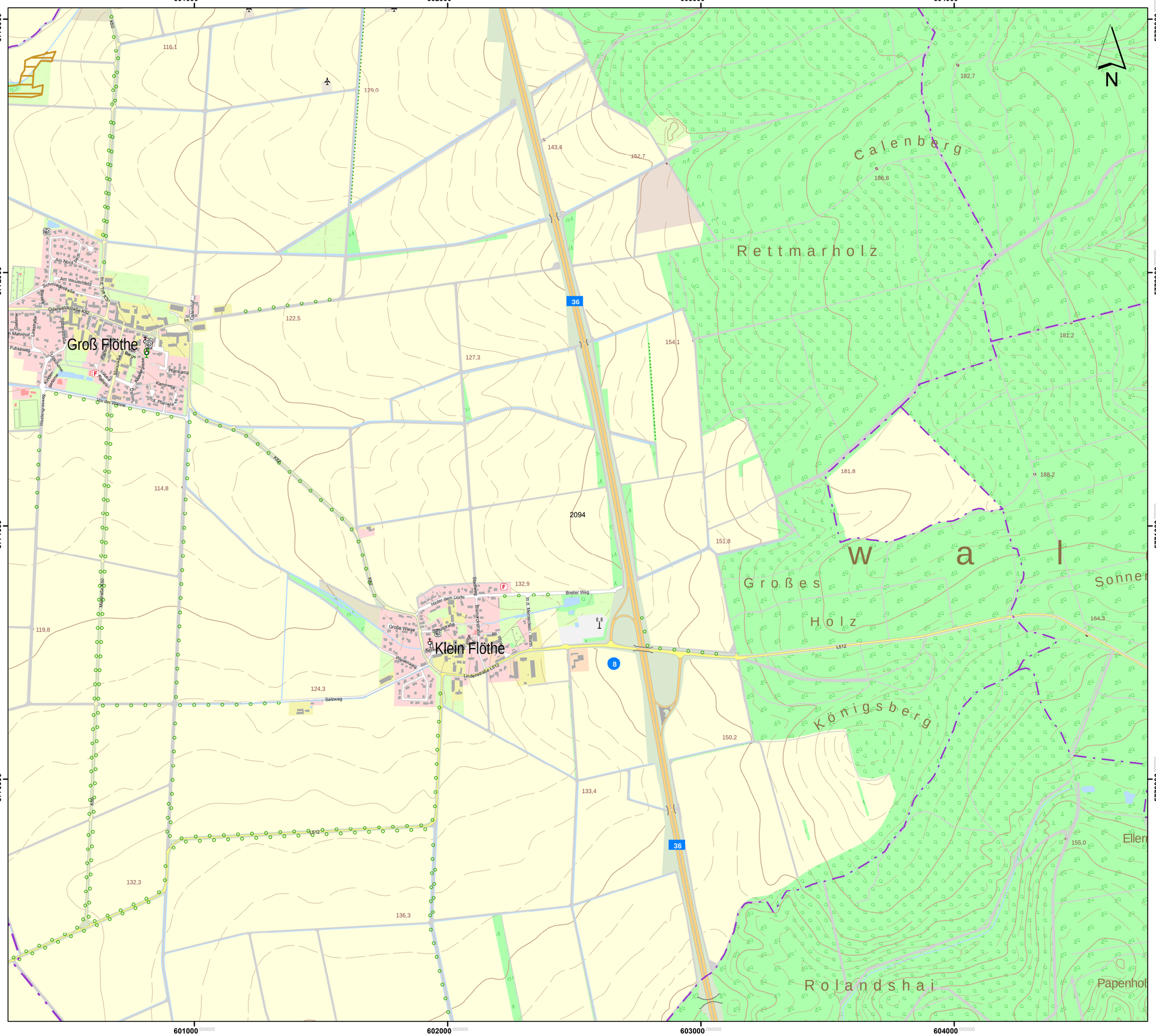

Lageübersicht

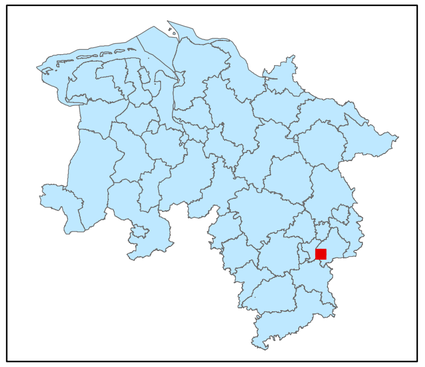

Legende

kohlenstoffreiche Böden

kohlenstoffreiche Böden (Moortreposole)

Landesgrenze

0 0,125 0,25 0,5 0,75 1

Kilometer

Hintergrundkarte:
Amtliche Präsentation 1 : 10 000

Vervielfältigung der Grundlagenkarte nur mit Genehmigung des Herausgebers.
Quellenvermerk:
Auszug aus den Geodaten des Landesamtes für Geoinformation und Landesvermessung Niedersachsen

© 2025 LGLN

© GeoBasis-DE / BKG (2025) CC BY 4.0

Vervielfältigung der Fachinformationen nur mit Genehmigung des ML.

Niedersächsische Verordnung zur Ausweisung von Feuchtgebieten und Mooren als Gebietskulisse nach § 11 Abs. 1 und 4 der GAP-Konditionalitäten-Verordnung

Anlage zu § 1 Abs.1

Detailkarte der kohlenstoffreichen Böden inklusive der Moor-Treposole gem. § 11 Abs. 2 GAPKondV

Blattnummer:	2094
Erstellungsdatum:	11.02.2025
Maßstab:	1:10.000

Realisiert durch

Niedersächsisches Ministerium für Ernährung, Landwirtschaft und Verbraucherschutz

SLA

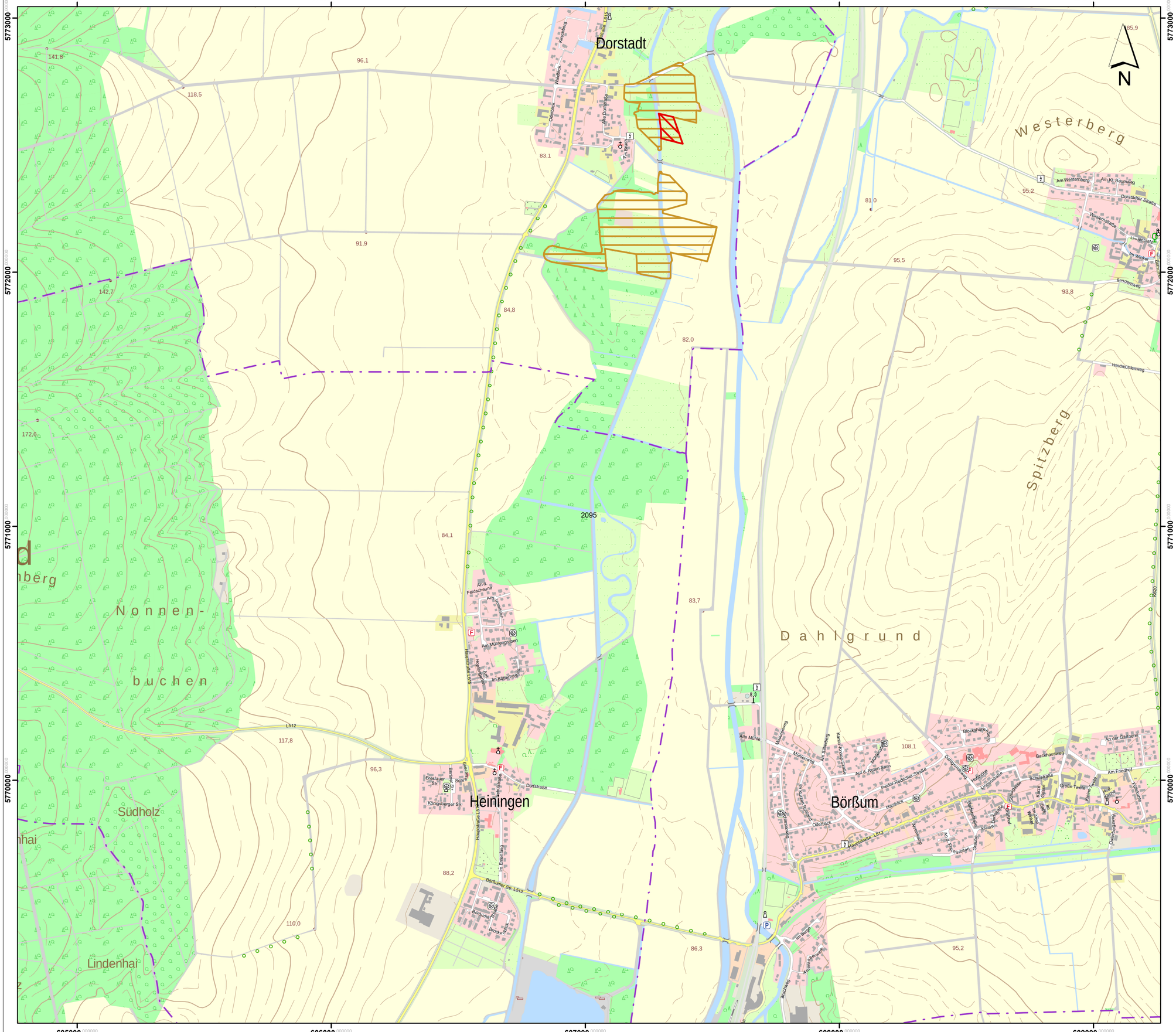

Lageübersicht

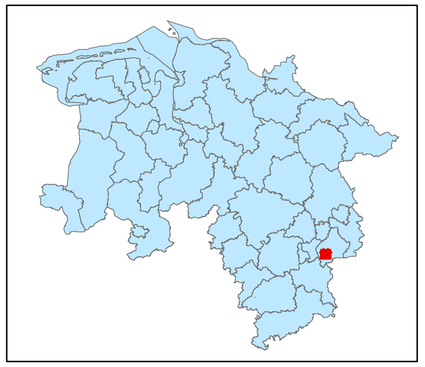

Legende

- kohlenstoffreiche Böden
- kohlenstoffreiche Böden (Moortreposole)
- Landesgrenze

0 0,125 0,25 0,5 0,75 1

Kilometer

Hintergrundkarte:
Amtliche Präsentation 1 : 10 000

Vervielfältigung der Grundlagenkarte nur mit Genehmigung des Herausgebers.
Quellenvermerk:
Auszug aus den Geodaten des Landesamtes für Geoinformation und Landesvermessung Niedersachsen

© 2025 LGLN

© GeoBasis-DE / BKG (2025) CC BY 4.0

Vervielfältigung der Fachinformationen nur mit Genehmigung des ML.

Niedersächsische Verordnung zur Ausweisung von Feuchtgebieten und Mooren als Gebietskulisse nach § 11 Abs. 1 und 4 der GAP-Konditionalitäten-Verordnung

Anlage zu § 1 Abs.1

Detailkarte der kohlenstoffreichen Böden inklusive der Moor-Treposole gem. § 11 Abs. 2 GAPKondV

Blattnummer:	2095
Erstellungsdatum:	11.02.2025
Maßstab:	1:10.000

Realisiert durch

Niedersächsisches Ministerium für Ernährung, Landwirtschaft und Verbraucherschutz

SLA

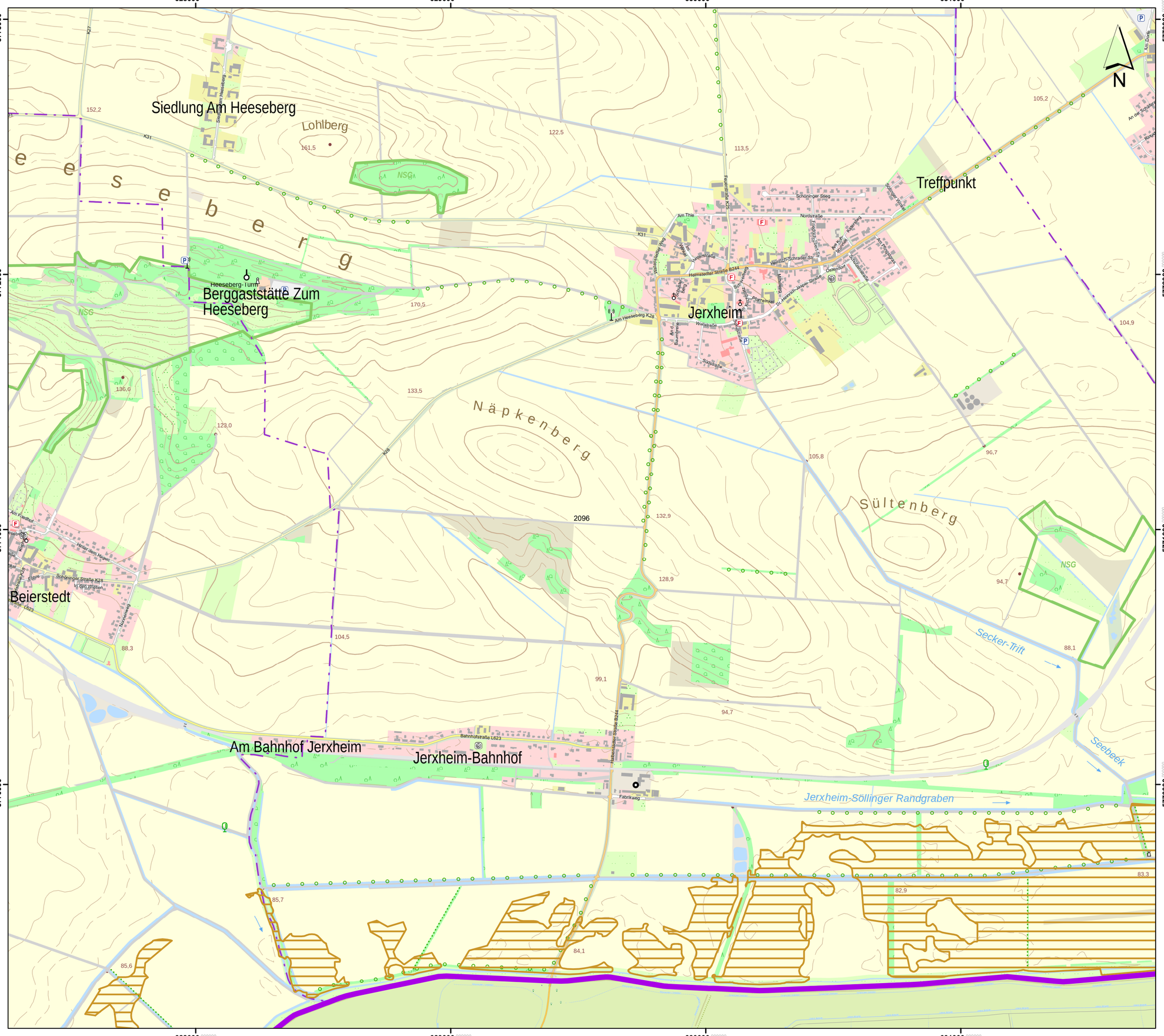

Lageübersicht

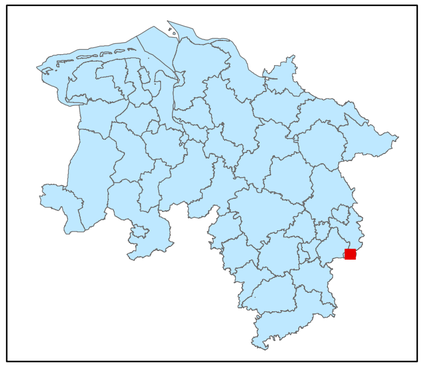

Legende

- kohlenstoffreiche Böden
- kohlenstoffreiche Böden (Moortreposole)
- Landesgrenze

0 0,125 0,25 0,5 0,75 1

Kilometer

Hintergrundkarte:
Amtliche Präsentation 1 : 10 000

Vervielfältigung der Grundlagenkarte nur mit Genehmigung des Herausgebers.
Quellenvermerk:
Auszug aus den Geodaten des Landesamtes für Geoinformation und Landesvermessung Niedersachsen

© 2025 LGLN

© GeoBasis-DE / BKG (2025) CC BY 4.0

Vervielfältigung der Fachinformationen nur mit Genehmigung des ML.

Niedersächsische Verordnung zur Ausweisung von Feuchtgebieten und Mooren als Gebietskulisse nach § 11 Abs. 1 und 4 der GAP-Konditionalitäten-Verordnung

Anlage zu § 1 Abs.1

Detailkarte der kohlenstoffreichen Böden inklusive der Moor-Treposole gem. § 11 Abs. 2 GAPKondV

Blattnummer:	2096
Erstellungsdatum:	11.02.2025
Maßstab:	1:10.000

Realisiert durch

Niedersächsisches Ministerium für Ernährung, Landwirtschaft und Verbraucherschutz

SLA

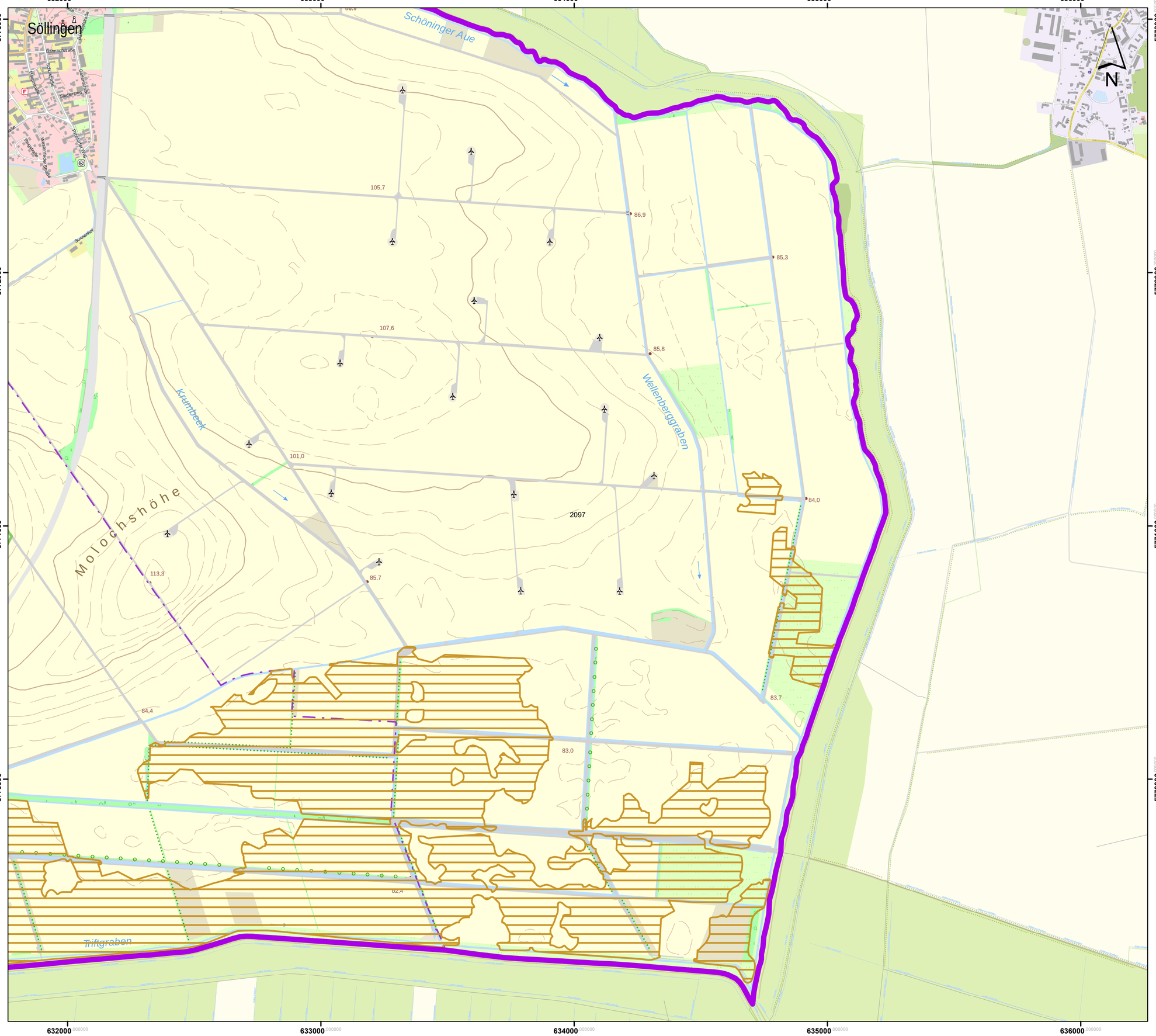

Lageübersicht

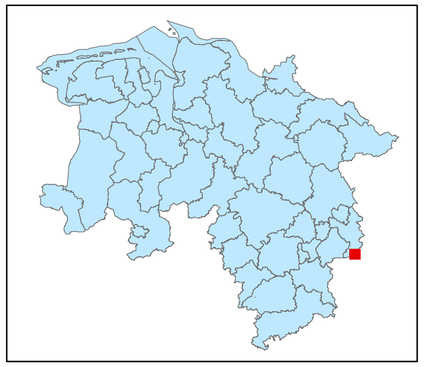

Legende

- kohlenstoffreiche Böden
- kohlenstoffreiche Böden (Moortreposole)
- Landesgrenze

0 0,125 0,25 0,5 0,75 1

Kilometer

Hintergrundkarte:
Amtliche Präsentation 1 : 10 000

Vervielfältigung der Grundlagenkarte nur mit Genehmigung des Herausgebers.
Quellenvermerk:
Auszug aus den Geodaten des Landesamtes für Geoinformation und Landesvermessung Niedersachsen

© 2025 LGLN

© GeoBasis-DE / BKG (2025) CC BY 4.0

Vervielfältigung der Fachinformationen nur mit Genehmigung des ML.

Niedersächsische Verordnung zur Ausweisung von Feuchtgebieten und Mooren als Gebietskulisse nach § 11 Abs. 1 und 4 der GAP-Konditionalitäten-Verordnung

Anlage zu § 1 Abs.1

Detailkarte der kohlenstoffreichen Böden inklusive der Moor-Treposole gem. § 11 Abs. 2 GAPKondV

Blattnummer:	2097
Erstellungsdatum:	11.02.2025
Maßstab:	1:10.000

Realisiert durch

Niedersächsisches Ministerium für Ernährung, Landwirtschaft und Verbraucherschutz

SLA

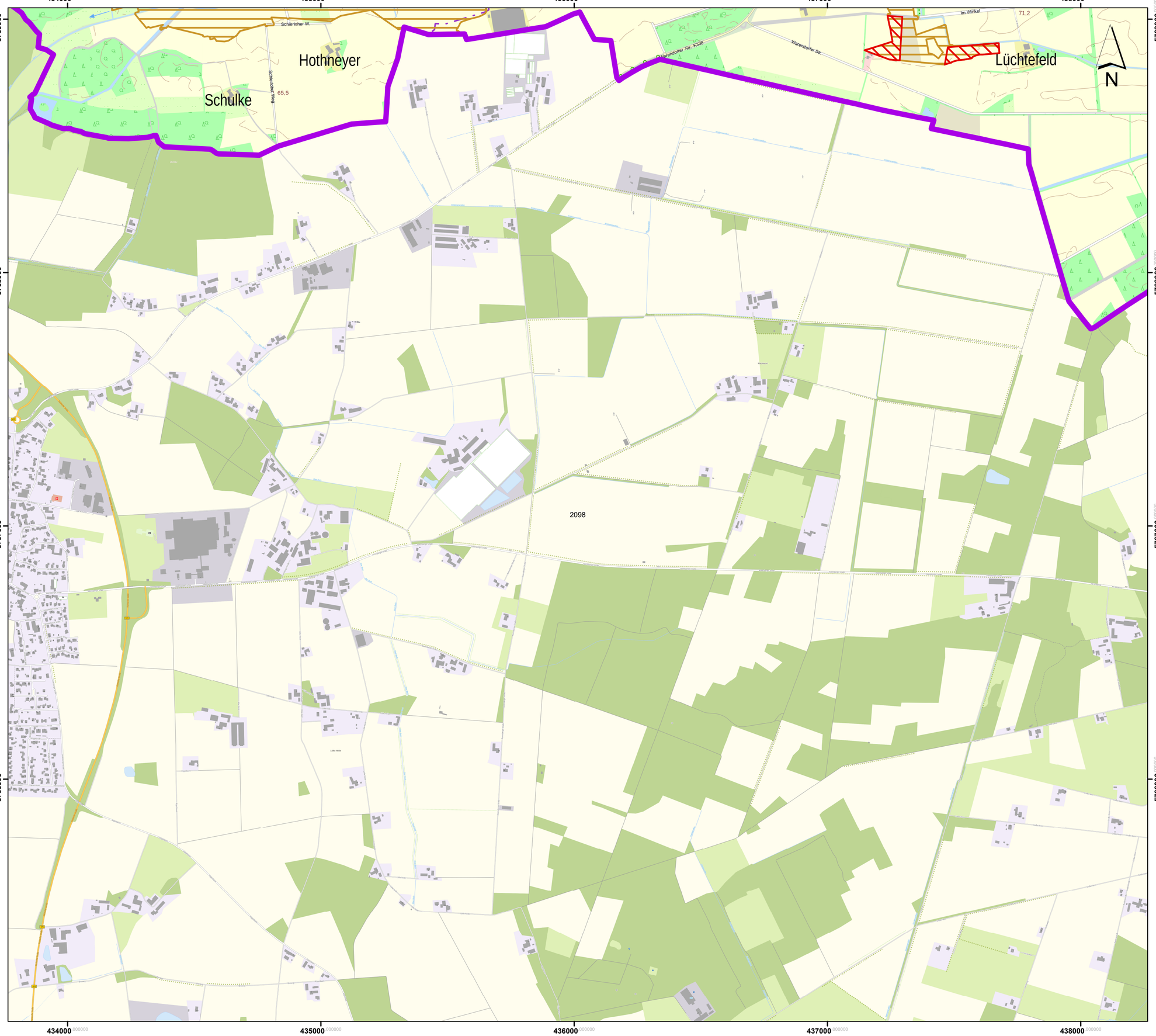

Lageübersicht

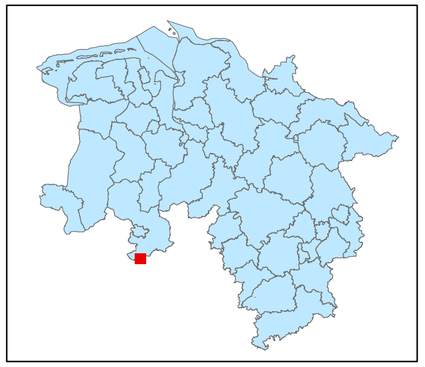

Legende

- kohlenstoffreiche Böden
- kohlenstoffreiche Böden (Moortreposole)
- Landesgrenze

0 0,125 0,25 0,5 0,75 1
Kilometer

Hintergrundkarte:
Amtliche Präsentation 1 : 10 000

Vervielfältigung der Grundlagenkarte nur mit Genehmigung des Herausgebers.
Quellenvermerk:
Auszug aus den Geodaten des Landesamtes für Geoinformation und Landesvermessung Niedersachsen

© 2025 LGLN

© GeoBasis-DE / BKG (2025) CC BY 4.0

Vervielfältigung der Fachinformationen nur mit Genehmigung des ML.

Niedersächsische Verordnung zur Ausweisung von Feuchtgebieten und Mooren als Gebietskulisse nach § 11 Abs. 1 und 4 der GAP-Konditionalitäten-Verordnung

Anlage zu § 1 Abs.1

Detailkarte der kohlenstoffreichen Böden inklusive der Moor-Treposole gem. § 11 Abs. 2 GAPKondV

Blattnummer:	2098
Erstellungsdatum:	11.02.2025
Maßstab:	1:10.000

Realisiert durch

Niedersächsisches Ministerium für Ernährung, Landwirtschaft und Verbraucherschutz

SLA

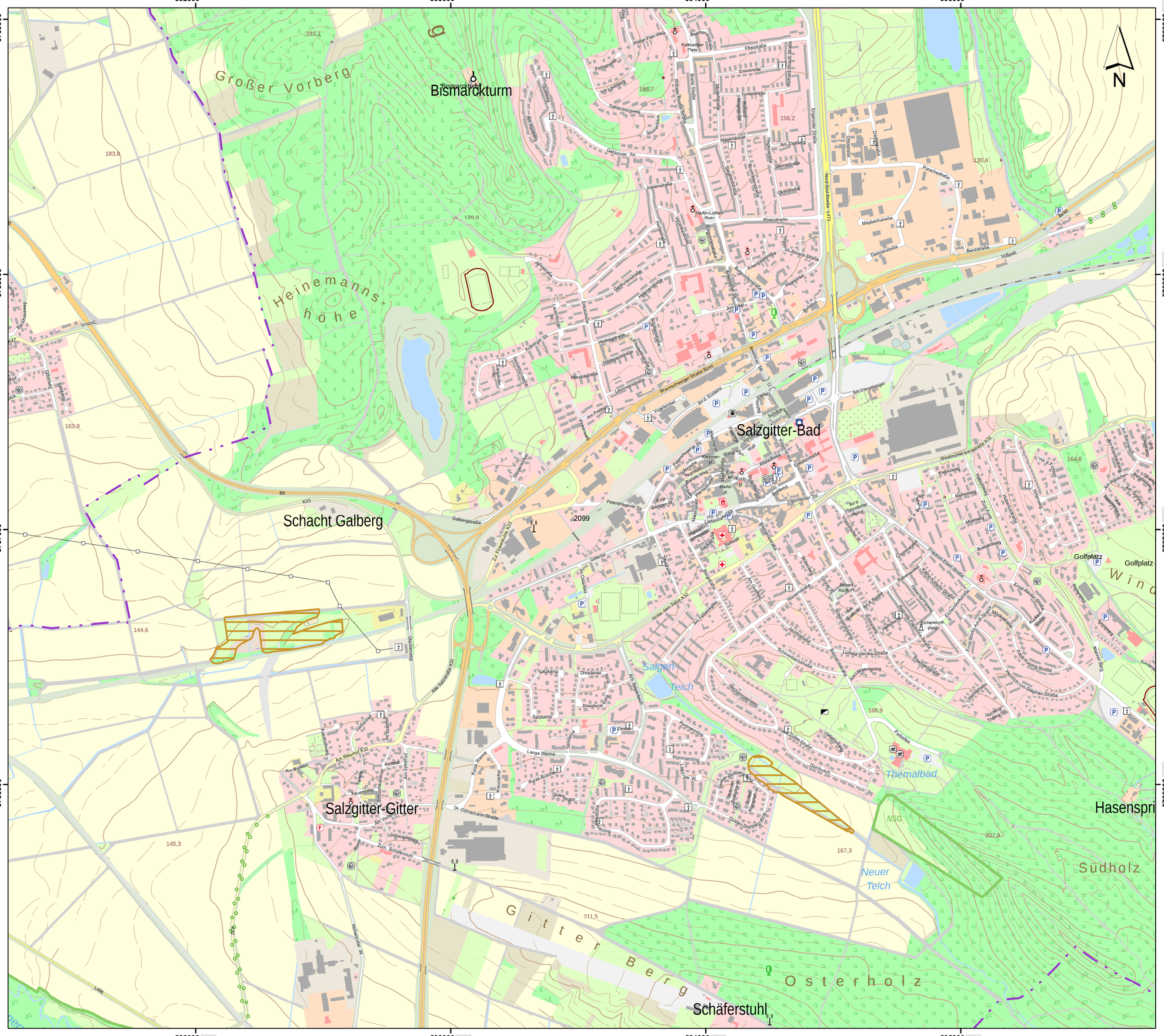
592000
593000
594000
595000
5769000
5768000
5767000
5766000
N
Großer Vorberg
Heinemanns höhe
Bismarckturm
Schacht Galberg
Salzgitter-Bad
Salzgitter-Gitter
Salgter Teich
Neuer Teich
Themalbad
Golfplatz
Südholz
Osterholz
Gitter Berg
Schäferstuhl
Hasenspri
NSG
Nord-Süd-Straße L472
Bismarckstraße
Martin-Luther-Platz
Kattowitzer Platz
Rheinstraße
Werrastraße
Wiesenstraße
Hagenstraße
Am Ziesberg
Porschestraße
Maybachstraße
Daimlerstraße
Benzstraße
Volkspark
Braunschweiger Straße B248
Bahnhof
Am Friedhof
Am Friedanger
Vogelsang
Hedwigstraße
Hildegardstraße
Mönkstraße
Leuthenstraße
Braustraße
Bergstraße
Hegerstraße
Kreuzstraße
Burgunderstraße
Hohe-Anfang-Straße
Virchowstraße
Bismarckstraße
Gerhardstraße
Heinrichstraße
Ahornstraße
Lindenstraße
Kalkberg Str.
Sedanstraße
Margaretenstraße
Fichtenweg
Walter-Flex-Weg
Am Lerchberg
Dahlenbergweg
Am Hünenweg
Gabelweg
Sonnenhöhe
Gabionzer Str.
Ernestraße
Elbestraße
Fuldastraße
Weserstraße
Richard-Wagner-Str.
Mozartstraße
Brahms Straße
Schumannstraße
Schubertstraße
Beethovenstraße
Ernst-Reuter-Straße
Ernst-Moritz-Arndt-Straße
Ludwig-Gercke-Straße
Schomburgkstraße
Am Bleeke
Am Graben
Am Fallerslebener
Hinter dem Salze K32
Salzkamp
Dresdener Ring
Am Salzmerbach
Pommernring
Lange Wanne
Kurze Wanne
Kurze Busche
Dr.-Dörnemann-Straße
Am Rittenhof K32
Am Bunken
Kettelbl
Am Speicher
Am Nordwall
Schmiedestieg
Zum Schäferskamp
Alte Salzstraße K32
Galbergstraße
Petershagener Str.
Ehrenmal
Kiesmer-pl.
Markt-pl.
Kirch-pl.
Schloßwall
Stadtwall
Vorsteder Tor
Am Vorsteder Graben
Am Vorsteder Weg
Am Bollerwagen
Am Kuhlenkamp
Am Bruchgraben
Am Lindenbrink
Am Ziegelanger
Am Ackerhofe
Am Wildacker
Am Bergfeld
Am Grünfeld
Am Sandberg
Am Rübenkamp
Am Hopfenberg
Am Hasenwinkel
Am Hasenspring
Am Eichendomplatz
Am Kirchsteig
Am Kirchhofe
Am Kirchhofe K33
Am Gitterbusch
Am Gitterbusch K33
Am Gitterbusch W.
Am Gitterbusch K33
Am Gitterbusch K33
Am Gitterbusch K33

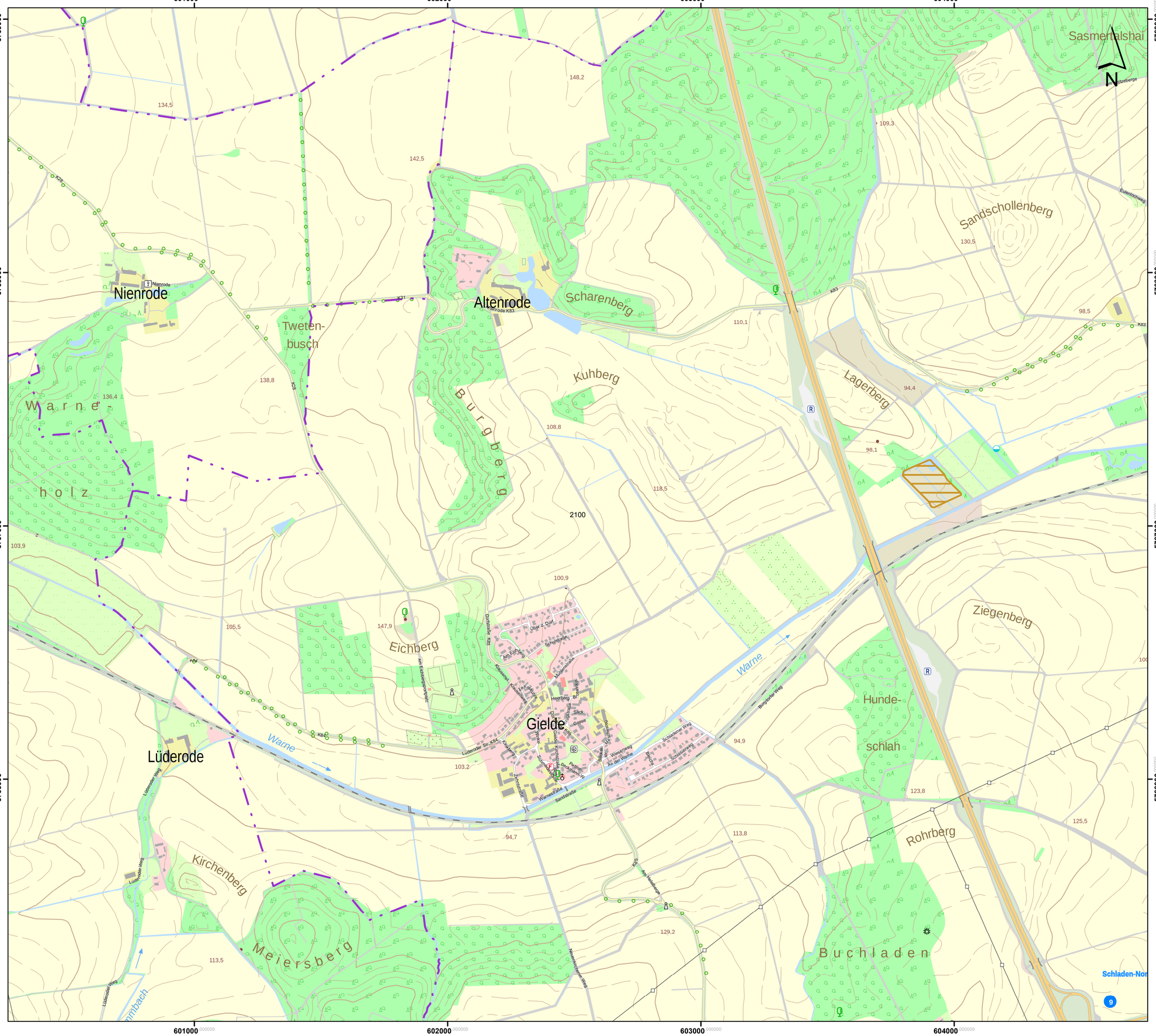

Lageübersicht

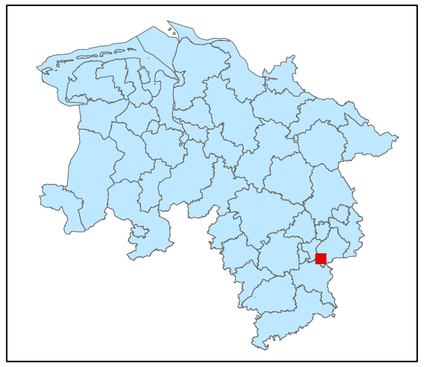

Legende

kohlenstoffreiche Böden

kohlenstoffreiche Böden (Moortreposole)

Landesgrenze

0 0,125 0,25 0,5 0,75 1

Kilometer

Hintergrundkarte:
Amtliche Präsentation 1 : 10 000

Vervielfältigung der Grundlagenkarte nur mit Genehmigung des Herausgebers.
Quellenvermerk:
Auszug aus den Geodaten des Landesamtes für Geoinformation und Landesvermessung Niedersachsen

© 2025 LGLN

© GeoBasis-DE / BKG (2025) CC BY 4.0

Vervielfältigung der Fachinformationen nur mit Genehmigung des ML.

Niedersächsische Verordnung zur Ausweisung von Feuchtgebieten und Mooren als Gebietskulisse nach § 11 Abs. 1 und 4 der GAP-Konditionalitäten-Verordnung

Anlage zu § 1 Abs.1

Detailkarte der kohlenstoffreichen Böden inklusive der Moor-Treposole gem. § 11 Abs. 2 GAPKondV

Blattnummer:	2100
Erstellungsdatum:	11.02.2025
Maßstab:	1:10.000

Realisiert durch

Niedersächsisches Ministerium für Ernährung, Landwirtschaft und Verbraucherschutz

SLA