Karte zur
Niedersächsischen Feuchtgebiets- und Moorkulissenverordnung

Teil 13: Blatt 1 801 bis 1 950

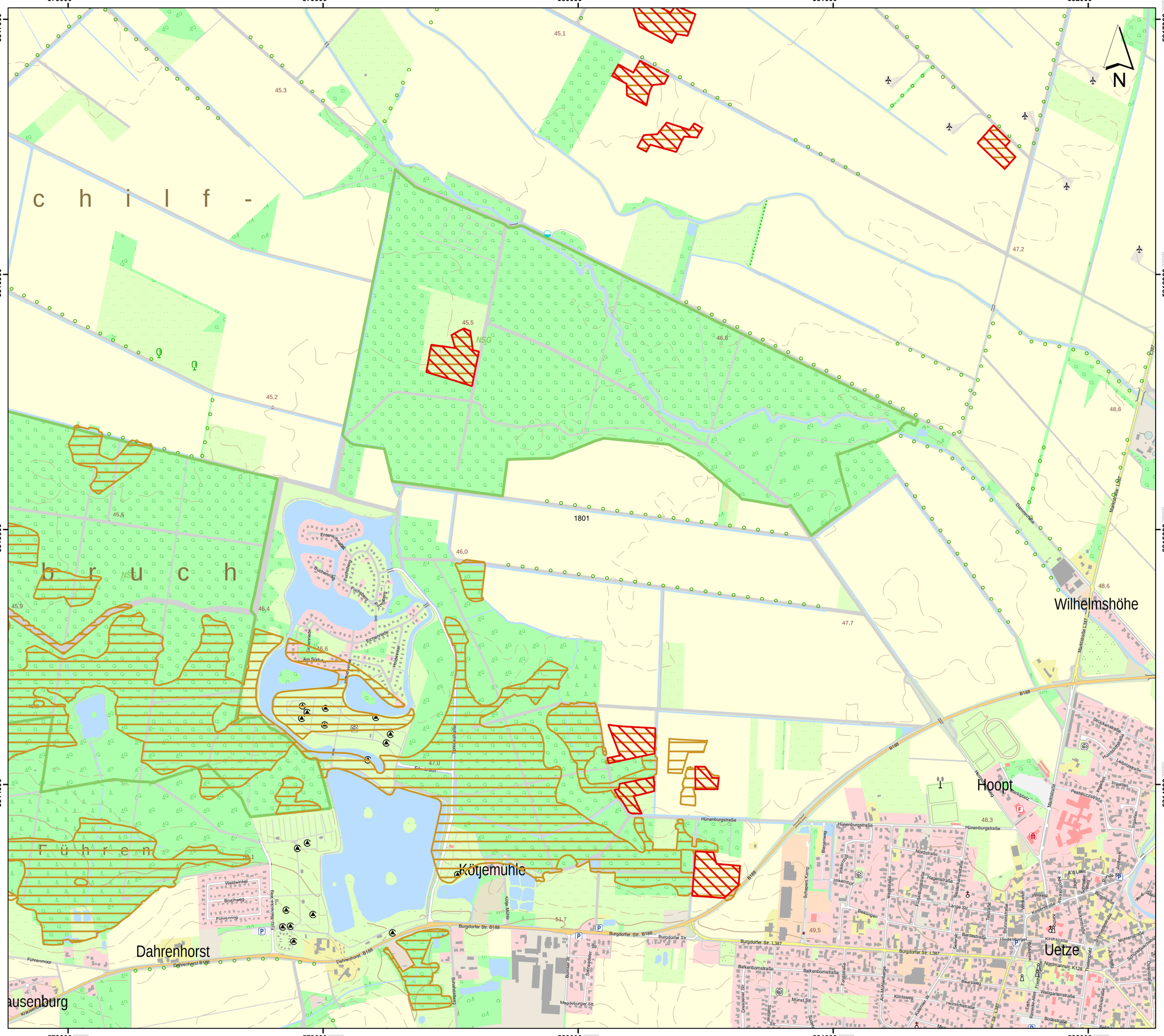
578000
579000
580000
581000
582000
5817000
5816000
5815000
5814000
N
c h i l f -
b r u c h
F ü h r e n
NSG
45,1
45,3
45,5
45,2
45,5
46,8
47,2
48,6
1801
46,0
48,6
47,7
46,4
46,6
47,0
51,7
49,5
48,3
Wilhelmshöhe
Hoopt
Uetze
Dahrenhorst
Kötjemühle
Burgdorfer Str. B188
Burgdorfer Str. L387
Hünenburgstraße
B188
Dahrenhorst B188
Führenmoor
Waldwinkel
Buchweg
Fritz-Meinecke-Weg
Entenschwimmteich
Buchenweg
Fuhrsberg
Tannenberg
Eichenweg
Am Stürkel
Hinterwinkel
Schützenwall
Kolk Mühle
Schafwinkel
Bahnhof Str.
Magdeburger Str.
Schafwinkel
Nordstraße
Imkerhof
Hagenstraße
Weskerstraße
Lange Str.
Bahnhofstraße
Brunnenstraße
Hindenburgstr.
Kirchstraße
Notmannstr. K128
Balkenbornstraße
Forstweg
Am Mühlenberge
Klintsweg
Münst Str.
Baurlsweg
Webgartenstraße
Bodostraße
Marktstraße
Marktplatz
Dorfstraße
Dammstraße
Marktstraße L387
Schützenstraße
Leibnizstraße
Irmgardstraße
Pestalozzistraße
Bleckmannweg
Schepers Kamp
Heidekamp
Am Rathaus
Schmiedeweg
Schulstraße
Mühlenstraße
Schulstraße
Bergstraße
Am Anger
Ahornstraße
Lindenstraße
Eichenstraße
Buchenstraße
Tannenstraße
Fichtenstraße
Kiefernstraße
Birkenstraße
Ulmenstraße
Pappelstraße
Weidenstraße
Ringstraße
Am Kirchhof
Kirchplatz
Pfarrergarten
Schulstraße
Schulstraße
Am Kirchhof
Kirchstraße

583000 584000 585000 586000

5817000 5816000 5815000 5814000

Kreuzkrug

Abbeile

Vor Abbeile

Erse Park Uetze

Benrode

1802

N

Lageübersicht

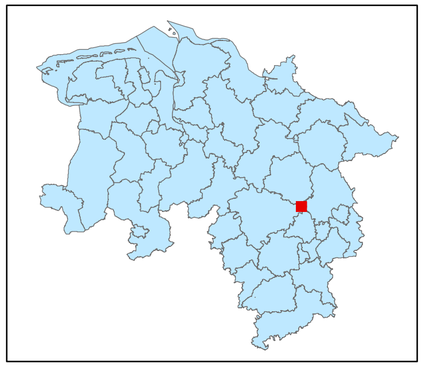

Legende

kohlenstoffreiche Böden

kohlenstoffreiche Böden (Moortreposole)

Landesgrenze

0 0,125 0,25 0,5 0,75 1

Kilometer

Hintergrundkarte:
Amtliche Präsentation 1 : 10 000

Vervielfältigung der Grundlagenkarte nur mit Genehmigung des Herausgebers.
Quellenvermerk:
Auszug aus den Geodaten des Landesamtes für Geoinformation und Landesvermessung Niedersachsen

© 2025 LGLN

© GeoBasis-DE / BKG (2025) CC BY 4.0

Vervielfältigung der Fachinformationen nur mit Genehmigung des ML.

Niedersächsische Verordnung zur Ausweisung von Feuchtgebieten und Mooren als Gebietskulisse nach § 11 Abs. 1 und 4 der GAP-Konditionalitäten-Verordnung

Anlage zu § 1 Abs.1

Detailkarte der kohlenstoffreichen Böden inklusive der Moor-Treposole gem. § 11 Abs. 2 GAPKondV

Blattnummer:	1802
Erstellungsdatum:	11.02.2025
Maßstab:	1:10.000

Realisiert durch

Niedersächsisches Ministerium für Ernährung, Landwirtschaft und Verbraucherschutz

SLA

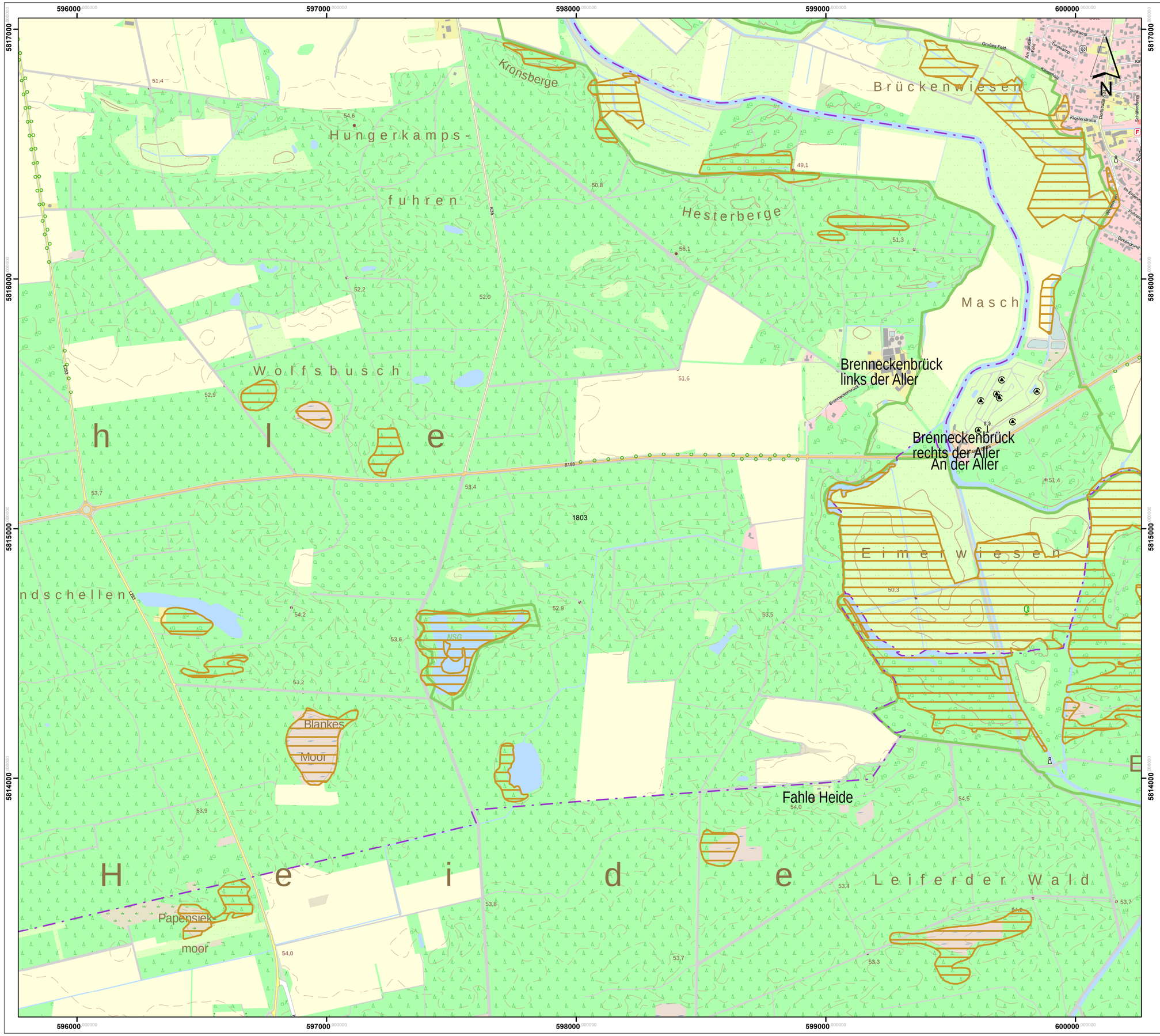

Lageübersicht

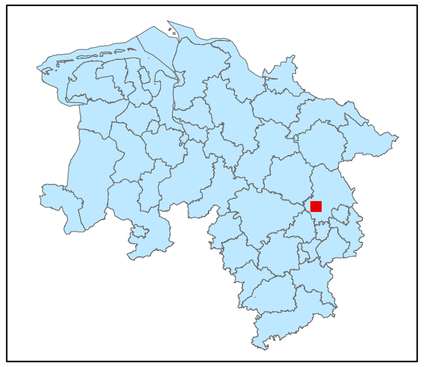

Legende

kohlenstoffreiche Böden

kohlenstoffreiche Böden (Moortreposole)

Landesgrenze

0 0,125 0,25 0,5 0,75 1

Kilometer

Hintergrundkarte:
Amtliche Präsentation 1 : 10 000

Vervielfältigung der Grundlagenkarte nur mit Genehmigung des Herausgebers.
Quellenvermerk:
Auszug aus den Geodaten des Landesamtes für Geoinformation und Landesvermessung Niedersachsen

© 2025 LGLN

© GeoBasis-DE / BKG (2025) CC BY 4.0

Vervielfältigung der Fachinformationen nur mit Genehmigung des ML.

Niedersächsische Verordnung zur Ausweisung von Feuchtgebieten und Mooren als Gebietskulisse nach § 11 Abs. 1 und 4 der GAP-Konditionalitäten-Verordnung

Anlage zu § 1 Abs.1

Detailkarte der kohlenstoffreichen Böden inklusive der Moor-Treposole gem. § 11 Abs. 2 GAPKondV

Blattnummer:	1803
Erstellungsdatum:	11.02.2025
Maßstab:	1:10.000

Realisiert durch

Niedersächsisches Ministerium für Ernährung, Landwirtschaft und Verbraucherschutz

SLA

601000 602000 603000 604000

5817000 5816000 5815000 5814000

Pavillon Heidesee

Walke

Luckmoor

Alter Friedhof

Kovenhorst

Hof-

Wittkopsberge

wiesen

Harzer Berg

In den vier Sternen

Hehlenteich

In den Vier Sternen

Winkel

NSG

Lageübersicht

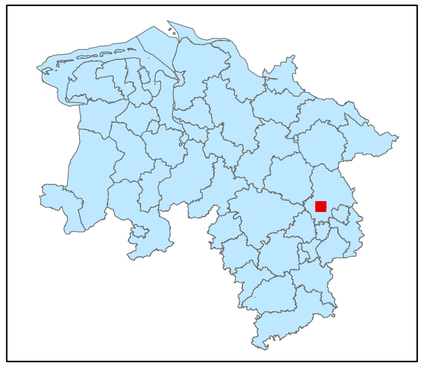

Legende

kohlenstoffreiche Böden

kohlenstoffreiche Böden (Moortreposole)

Landesgrenze

0 0,125 0,25 0,5 0,75 1

Kilometer

Hintergrundkarte:
Amtliche Präsentation 1 : 10 000

Vervielfältigung der Grundlagenkarte nur mit Genehmigung des Herausgebers.
Quellenvermerk:
Auszug aus den Geodaten des Landesamtes für Geoinformation und Landesvermessung Niedersachsen

© 2025 LGLN

© GeoBasis-DE / BKG (2025) CC BY 4.0

Vervielfältigung der Fachinformationen nur mit Genehmigung des ML.

Niedersächsische Verordnung zur Ausweisung von Feuchtgebieten und Mooren als Gebietskulisse nach § 11 Abs. 1 und 4 der GAP-Konditionalitäten-Verordnung

Anlage zu § 1 Abs.1

Detailkarte der kohlenstoffreichen Böden inklusive der Moor-Treposole gem. § 11 Abs. 2 GAPKondV

Blattnummer:	1804
Erstellungsdatum:	11.02.2025
Maßstab:	1:10.000

Realisiert durch

Niedersächsisches Ministerium für Ernährung, Landwirtschaft und Verbraucherschutz

SLA

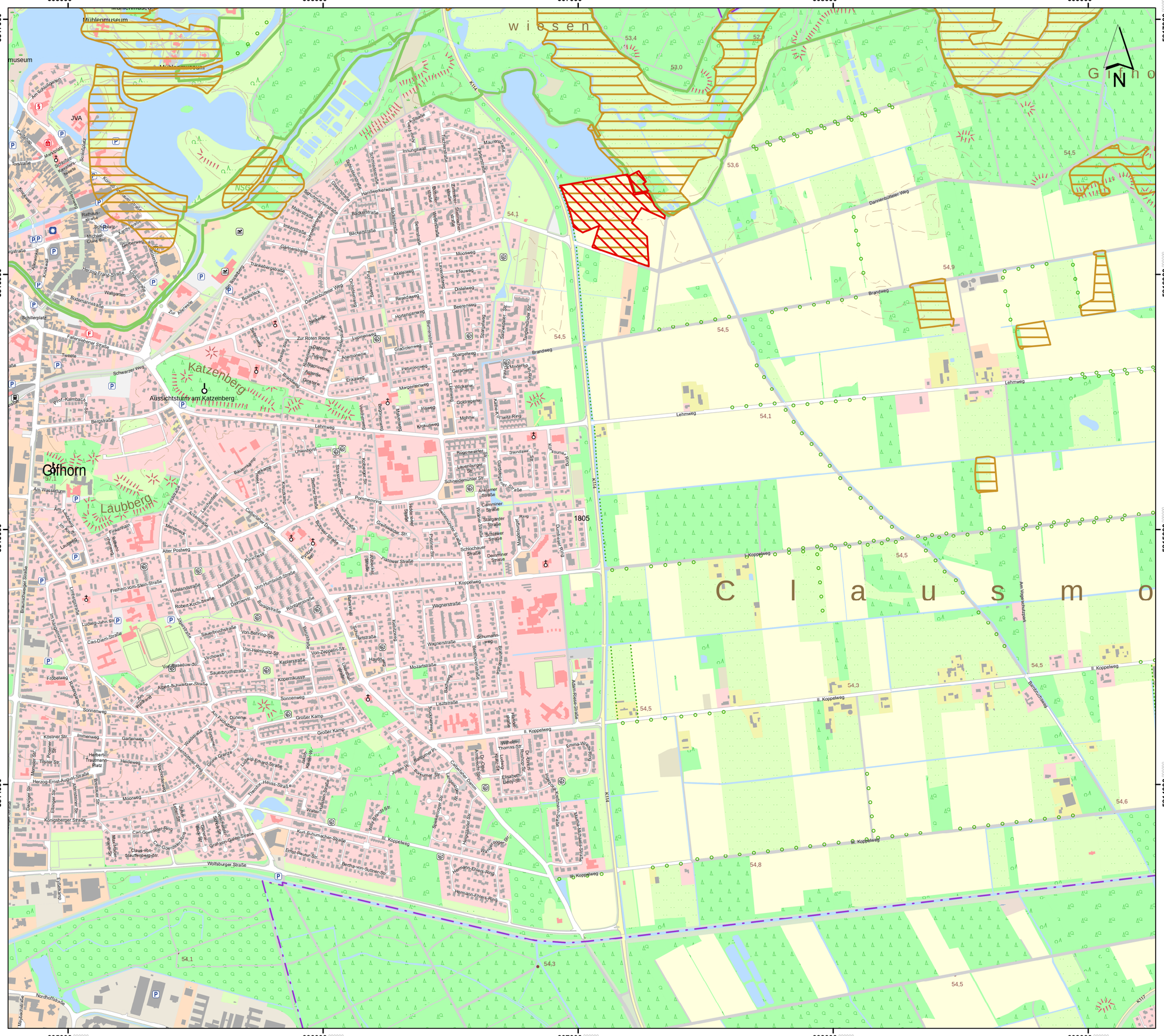

Lageübersicht

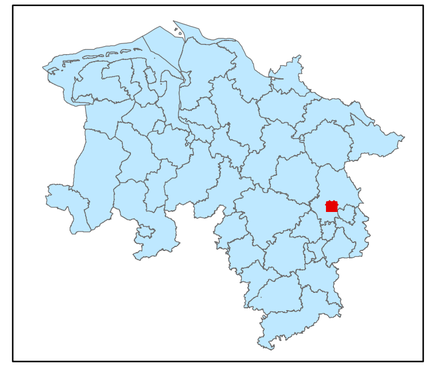

Legende

- kohlenstoffreiche Böden
- kohlenstoffreiche Böden (Moortreposole)
- Landesgrenze

0 0,125 0,25 0,5 0,75 1
Kilometer

Hintergrundkarte:
Amtliche Präsentation 1 : 10 000

Vervielfältigung der Grundlagenkarte nur mit Genehmigung des Herausgebers.
Quellenvermerk:
Auszug aus den Geodaten des Landesamtes für Geoinformation und Landesvermessung Niedersachsen

© 2025 LGLN

© GeoBasis-DE / BKG (2025) CC BY 4.0

Vervielfältigung der Fachinformationen nur mit Genehmigung des ML.

Niedersächsische Verordnung zur Ausweisung von Feuchtgebieten und Mooren als Gebietskulisse nach § 11 Abs. 1 und 4 der GAP-Konditionalitäten-Verordnung

Anlage zu § 1 Abs.1

Detailkarte der kohlenstoffreichen Böden inklusive der Moor-Treposole gem. § 11 Abs. 2 GAPKondV

Blattnummer:	1805
Erstellungsdatum:	11.02.2025
Maßstab:	1:10.000

Realisiert durch

Niedersächsisches Ministerium für Ernährung, Landwirtschaft und Verbraucherschutz

SLA

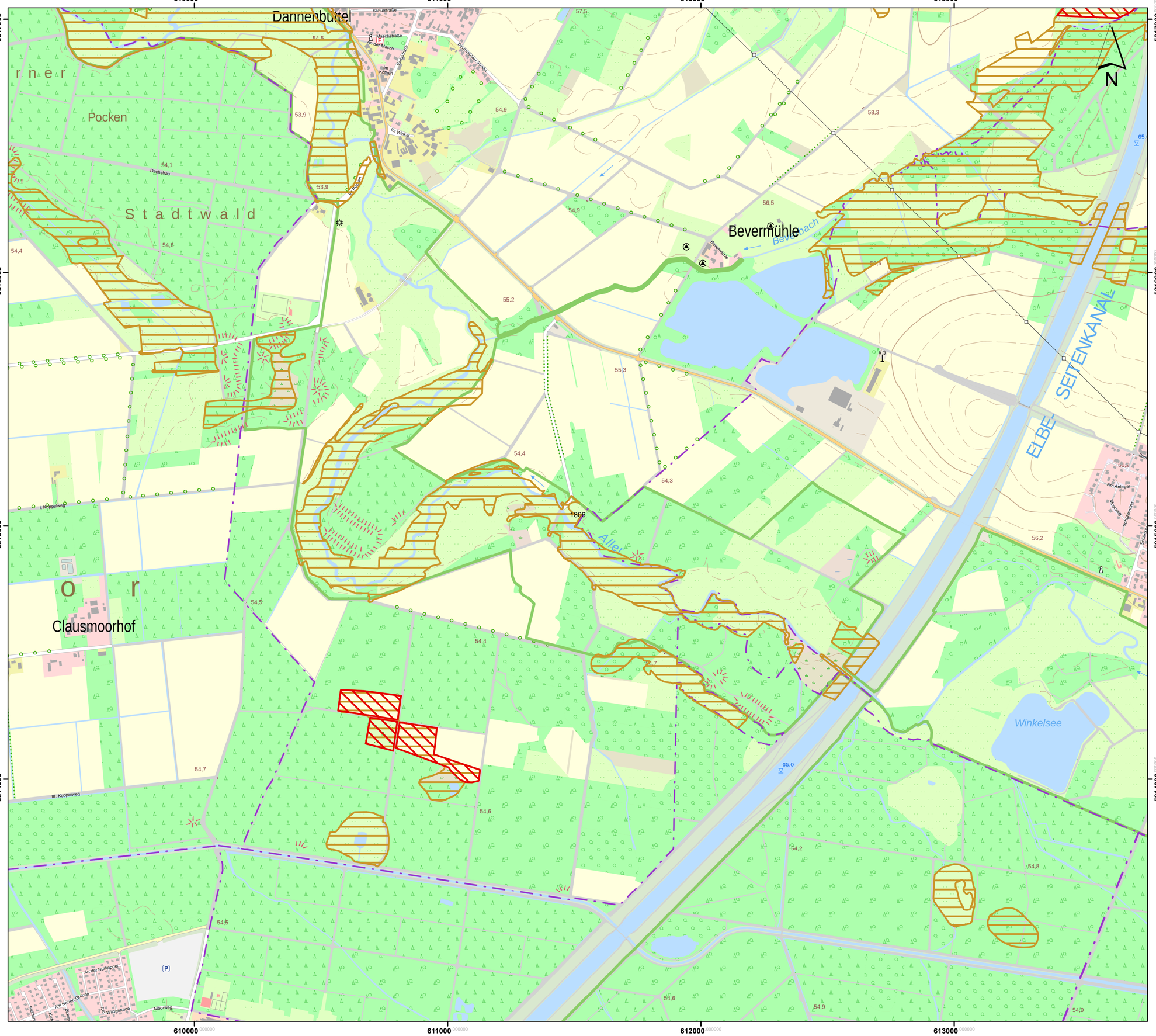

Lageübersicht

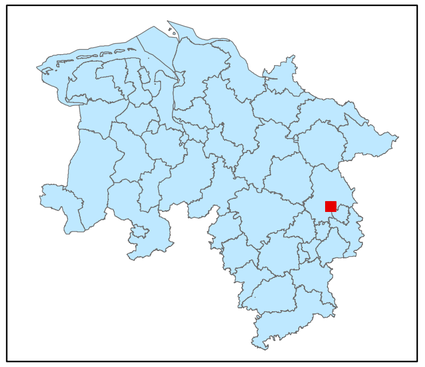

Legende

- kohlenstoffreiche Böden
- kohlenstoffreiche Böden (Moortreposole)
- Landesgrenze

0 0,125 0,25 0,5 0,75 1
Kilometer

Hintergrundkarte:
Amtliche Präsentation 1 : 10 000

Vervielfältigung der Grundlagenkarte nur mit Genehmigung des Herausgebers.
Quellenvermerk:
Auszug aus den Geodaten des Landesamtes für Geoinformation und Landesvermessung Niedersachsen

© 2025 LGLN

© GeoBasis-DE / BKG (2025) CC BY 4.0

Vervielfältigung der Fachinformationen nur mit Genehmigung des ML.

Niedersächsische Verordnung zur Ausweisung von Feuchtgebieten und Mooren als Gebietskulisse nach § 11 Abs. 1 und 4 der GAP-Konditionalitäten-Verordnung

Anlage zu § 1 Abs.1

Detailkarte der kohlenstoffreichen Böden inklusive der Moor-Treposole gem. § 11 Abs. 2 GAPKondV

Blattnummer:	1806
Erstellungsdatum:	11.02.2025
Maßstab:	1:10.000

Realisiert durch

Niedersächsisches Ministerium für Ernährung, Landwirtschaft und Verbraucherschutz

SLA

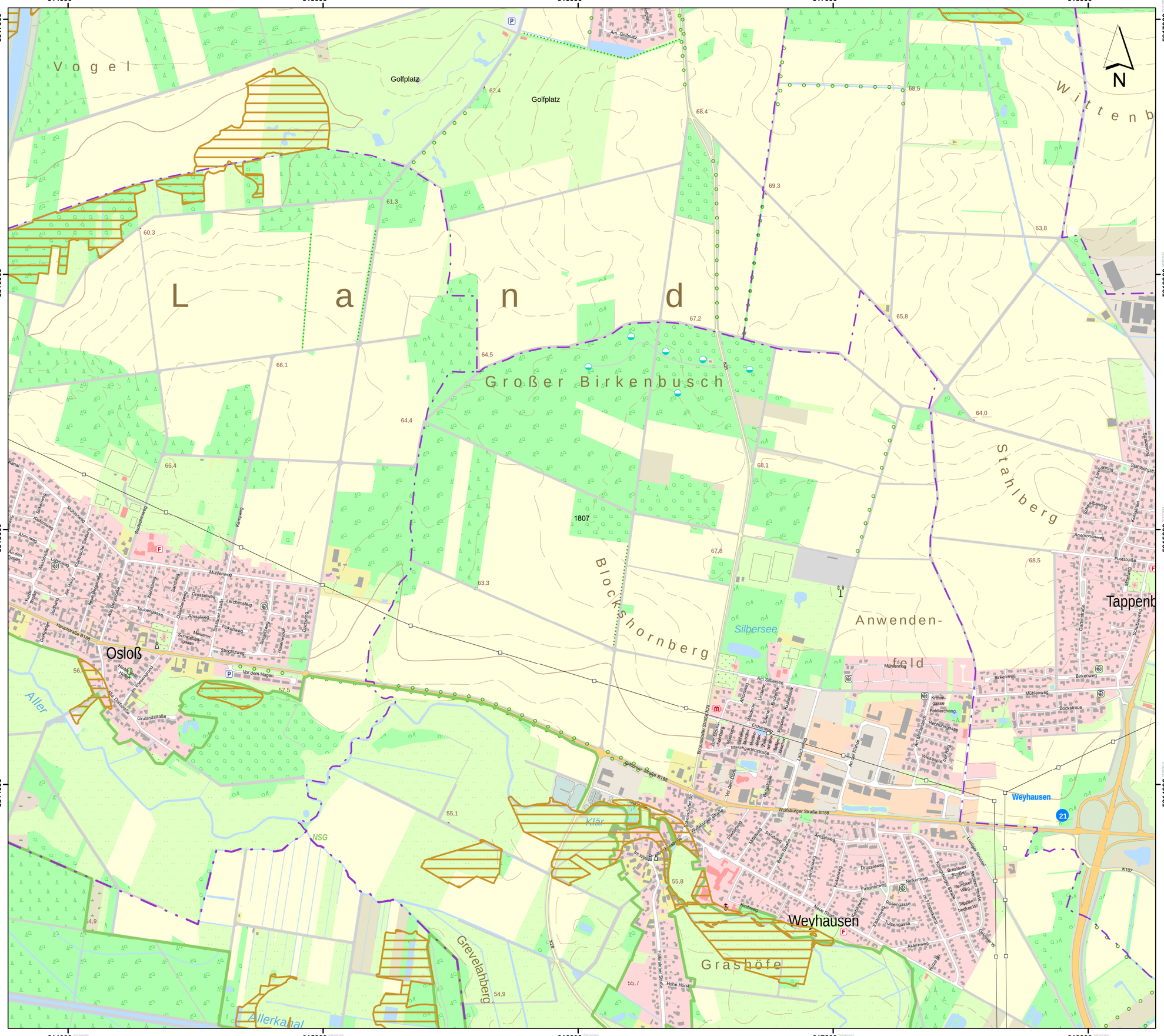
614000
615000
616000
617000
618000
5817000
5816000
5815000
5814000
N
Vogel
Golfplatz
Golfplatz
Am Golfplatz
62,4
68,4
68,5
69,3
63,8
61,3
60,3
L a n d
67,2
65,8
64,5
Großer Birkenbusch
66,1
64,4
64,0
66,4
68,1
1807
67,8
68,5
63,3
Blockshornberg
Stahlberg
Wittenb
Silbersee
Anwenden-
feld
Tappenb
Osloß
Aller
56,
57,5
Vor dem Hagen
Grundstraße
Hauptstraße B188
Gifhorn - Stage B188
Wolfsburger Straße B188
Weyhausen
21
K107
Kläranl.
55,1
NSG
55,8
Weyhausen
Grashöfe
54,9
Grevelahberg
Allerkanal
Hohe Horst
Fallersleber Straße
Neue Straße
Tulpengasse
Rosengasse
Nelkenweg
Fasanenweg
Drosselweg
Amselweg
Lerchenweg
Sandweg
Finkenweg
Buchfinkenweg
Meisenweg
Müllenweg
Kamp
Kamp
Kanal
Stahlbergstr.
Lerchenstieg
Breslauer Straße
Am Bahnhof
Am Silbersee
Birkenweg
Mühlenring
Bockstreue
Kröten-
gasse
Federchen
Rehhahngasse
Wiesenstraße
Am Mühlenbach
Am Anger
Am Kanal
Lessingweg
Bergstraße
Vor dem Dorfe
Brunnenstraße
Hofburger Straße
Im Winkel
Im Hagen
Im Steinfeld
Zum Eulenkamp
Mühlenweg
Schmiedeberg
Meisenweg
Fliederweg
Eichenweg
Buchenweg
Ahornweg
Lindenweg
Kastanienweg
Rosenweg
Kiefernweg
Tannenweg
Tannenbergstraße
Postallee
Kirchstraße
Schulstraße
Dorfstraße
Gartenstraße
Am Berge
Am Hain
Taubenstraße
Quellenweg
Steinitzweg
Pastenweg
Schmalbachgasse
Meisenweg
Kuckuckweg
Sandweg
Kuckuckstieg
Kuckuckstraße
Ahornweg
Lindenweg
Kastanienweg
Sandweg
Sandweg
Kirchstraße
Schulstraße
Dorfstraße
Am Berge
Am Hain
Taubenstraße
Quellenweg
Steinitzweg
Pastenweg
Schmalbachgasse
Meisenweg
Kuckuckweg
Kuckuckstieg
Kuckuckstraße
Ahornweg
Lindenweg
Kastanienweg
Sandweg
Sandweg
Kirchstraße
Schulstraße
Dorfstraße
Garten

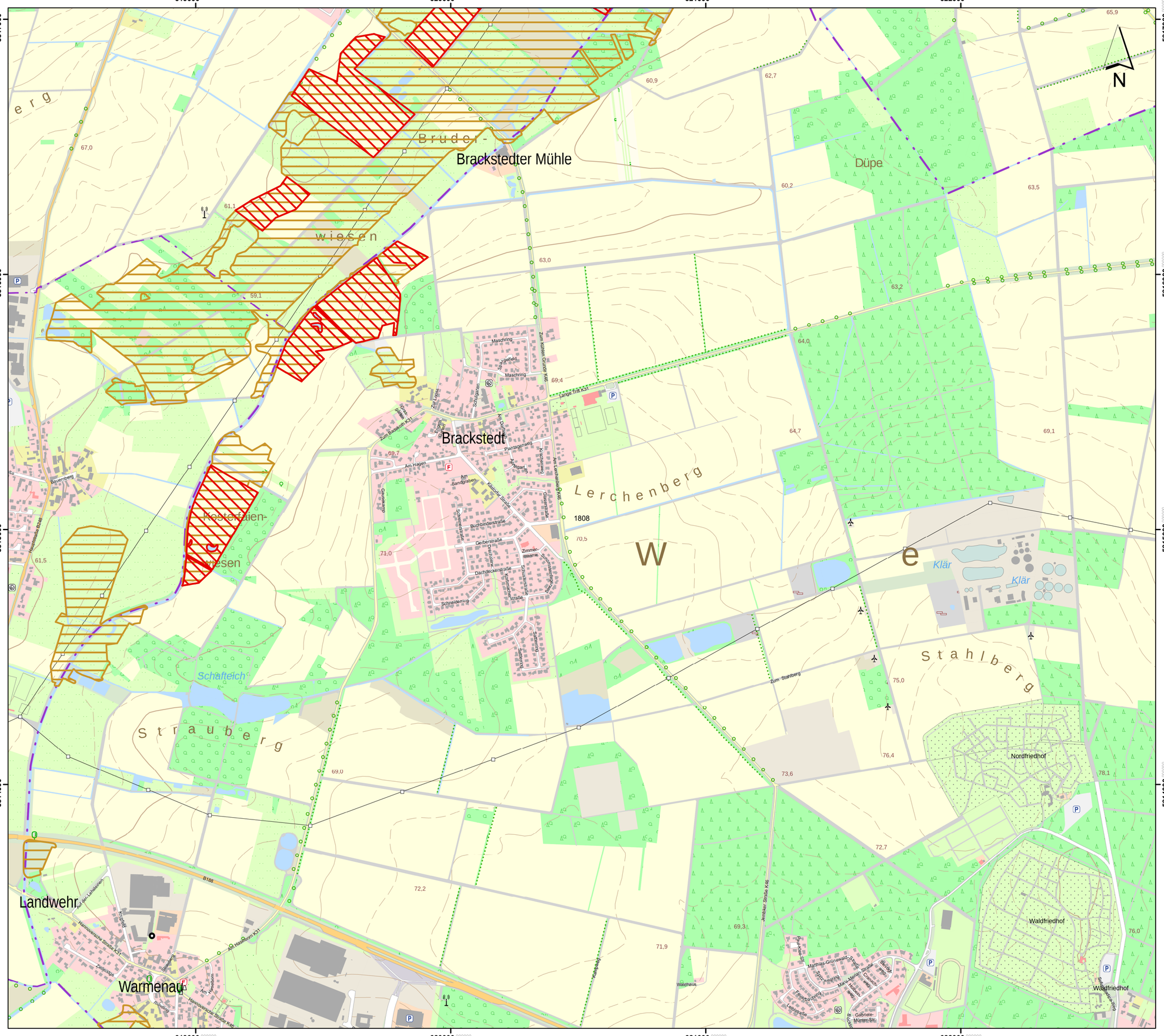

Lageübersicht

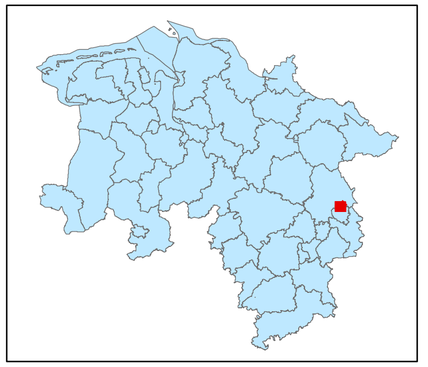

Legende

kohlenstoffreiche Böden

kohlenstoffreiche Böden (Moortreposole)

Landesgrenze

0 0,125 0,25 0,5 0,75 1

Kilometer

Hintergrundkarte:
Amtliche Präsentation 1 : 10 000

Vervielfältigung der Grundlagenkarte nur mit Genehmigung des Herausgebers.
Quellenvermerk:
Auszug aus den Geodaten des Landesamtes für Geoinformation und Landesvermessung Niedersachsen

© 2025 LGLN

© GeoBasis-DE / BKG (2025) CC BY 4.0

Vervielfältigung der Fachinformationen nur mit Genehmigung des ML.

Niedersächsische Verordnung zur Ausweisung von Feuchtgebieten und Mooren als Gebietskulisse nach § 11 Abs. 1 und 4 der GAP-Konditionalitäten-Verordnung

Anlage zu § 1 Abs.1

Detailkarte der kohlenstoffreichen Böden inklusive der Moor-Treposole gem. § 11 Abs. 2 GAPKondV

Blattnummer:	1808
Erstellungsdatum:	11.02.2025
Maßstab:	1:10.000

Realisiert durch

Niedersächsisches Ministerium für Ernährung, Landwirtschaft und Verbraucherschutz

SLA

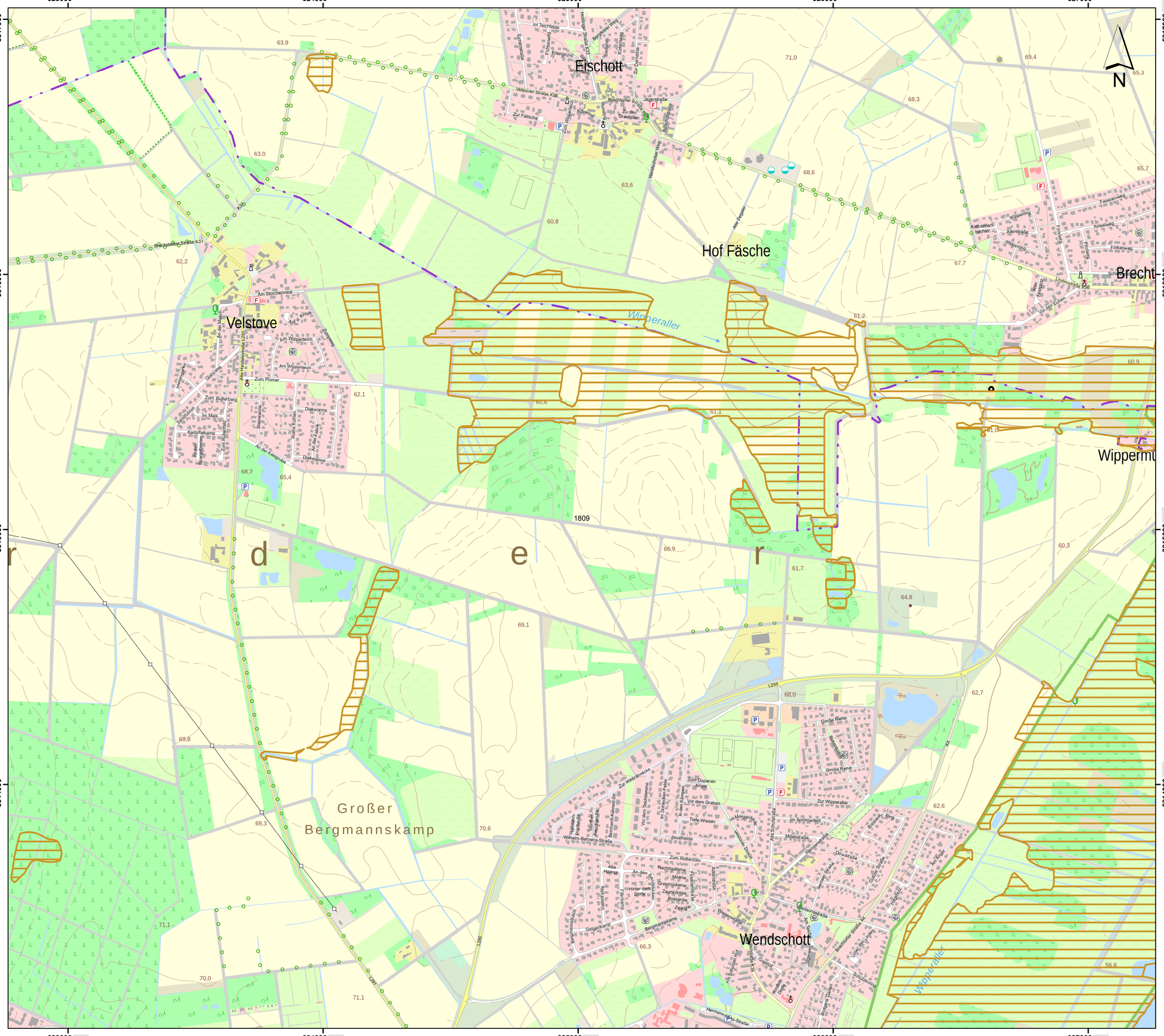

Lageübersicht

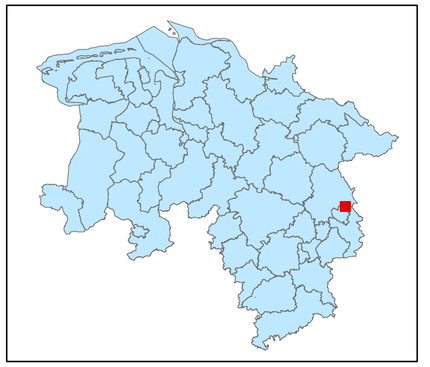

Legende

- kohlenstoffreiche Böden
- kohlenstoffreiche Böden (Moortreposole)
- Landesgrenze

0 0,125 0,25 0,5 0,75 1

Kilometer

Hintergrundkarte:
Amtliche Präsentation 1 : 10 000

Vervielfältigung der Grundlagenkarte nur mit Genehmigung des Herausgebers.
Quellenvermerk:
Auszug aus den Geodaten des Landesamtes für Geoinformation und Landesvermessung Niedersachsen

© 2025 LGLN

© GeoBasis-DE / BKG (2025) CC BY 4.0

Vervielfältigung der Fachinformationen nur mit Genehmigung des ML.

Niedersächsische Verordnung zur Ausweisung von Feuchtgebieten und Mooren als Gebietskulisse nach § 11 Abs. 1 und 4 der GAP-Konditionalitäten-Verordnung

Anlage zu § 1 Abs.1

Detailkarte der kohlenstoffreichen Böden inklusive der Moor-Treposole gem. § 11 Abs. 2 GAPKondV

Blattnummer:	1809
Erstellungsdatum:	11.02.2025
Maßstab:	1:10.000

Realisiert durch

Niedersächsisches Ministerium für Ernährung, Landwirtschaft und Verbraucherschutz

SLA

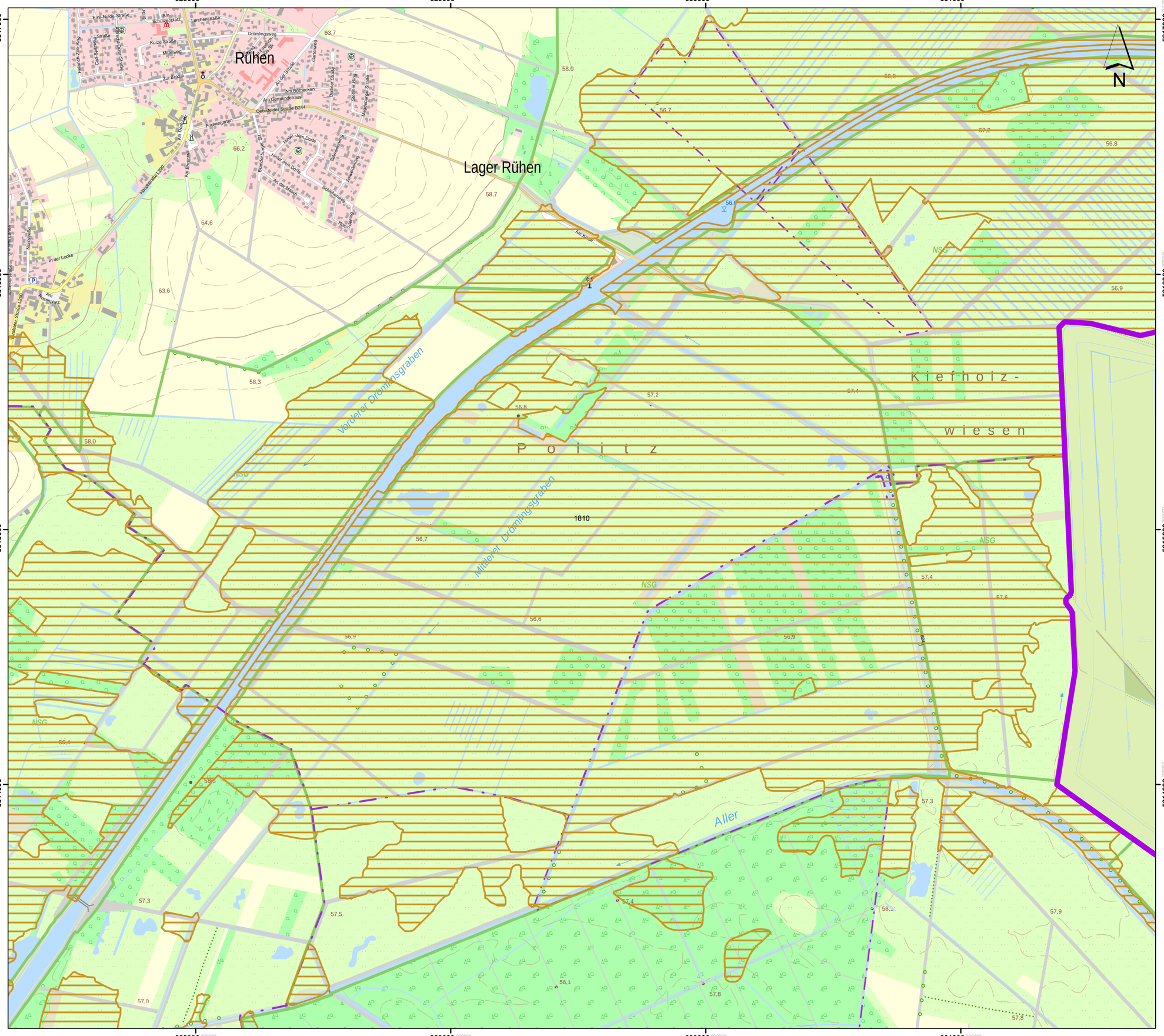

Lageübersicht

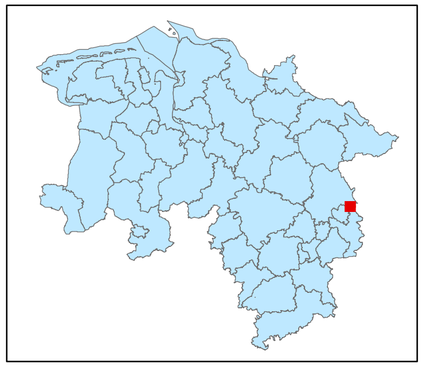

Legende

- kohlenstoffreiche Böden
- kohlenstoffreiche Böden (Moortreposole)
- Landesgrenze

0 0,125 0,25 0,5 0,75 1

Kilometer

Hintergrundkarte:
Amtliche Präsentation 1 : 10 000

Vervielfältigung der Grundlagenkarte nur mit Genehmigung des Herausgebers.
Quellenvermerk:
Auszug aus den Geodaten des Landesamtes für Geoinformation und Landesvermessung Niedersachsen

© 2025 LGLN

© GeoBasis-DE / BKG (2025) CC BY 4.0

Vervielfältigung der Fachinformationen nur mit Genehmigung des ML.

Niedersächsische Verordnung zur Ausweisung von Feuchtgebieten und Mooren als Gebietskulisse nach § 11 Abs. 1 und 4 der GAP-Konditionalitäten-Verordnung

Anlage zu § 1 Abs.1

Detailkarte der kohlenstoffreichen Böden inklusive der Moor-Treposole gem. § 11 Abs. 2 GAPKondV

Blattnummer:	1810
Erstellungsdatum:	11.02.2025
Maßstab:	1:10.000

Realisiert durch

Niedersächsisches Ministerium für Ernährung, Landwirtschaft und Verbraucherschutz

SLA

632000 633000 634000 635000 636000

5817000 5816000 5815000 5814000

N

1811

Lageübersicht

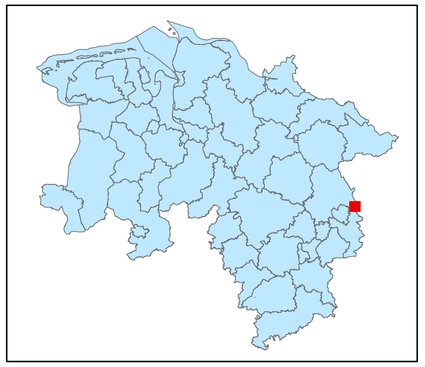

Legende

kohlenstoffreiche Böden

kohlenstoffreiche Böden (Moortreposole)

Landesgrenze

0 0,125 0,25 0,5 0,75 1

Kilometer

Hintergrundkarte:
Amtliche Präsentation 1 : 10 000

Vervielfältigung der Grundlagenkarte nur mit Genehmigung des Herausgebers.
Quellenvermerk:
Auszug aus den Geodaten des Landesamtes für Geoinformation und Landesvermessung Niedersachsen

© 2025 LGLN

© GeoBasis-DE / BKG (2025) CC BY 4.0

Vervielfältigung der Fachinformationen nur mit Genehmigung des ML.

Niedersächsische Verordnung zur Ausweisung von Feuchtgebieten und Mooren als Gebietskulisse nach § 11 Abs. 1 und 4 der GAP-Konditionalitäten-Verordnung

Anlage zu § 1 Abs.1

Detailkarte der kohlenstoffreichen Böden inklusive der Moor-Treposole gem. § 11 Abs. 2 GAPKondV

Blattnummer:	1811
Erstellungsdatum:	11.02.2025
Maßstab:	1:10.000

Realisiert durch

Niedersächsisches Ministerium für Ernährung, Landwirtschaft und Verbraucherschutz

SLA

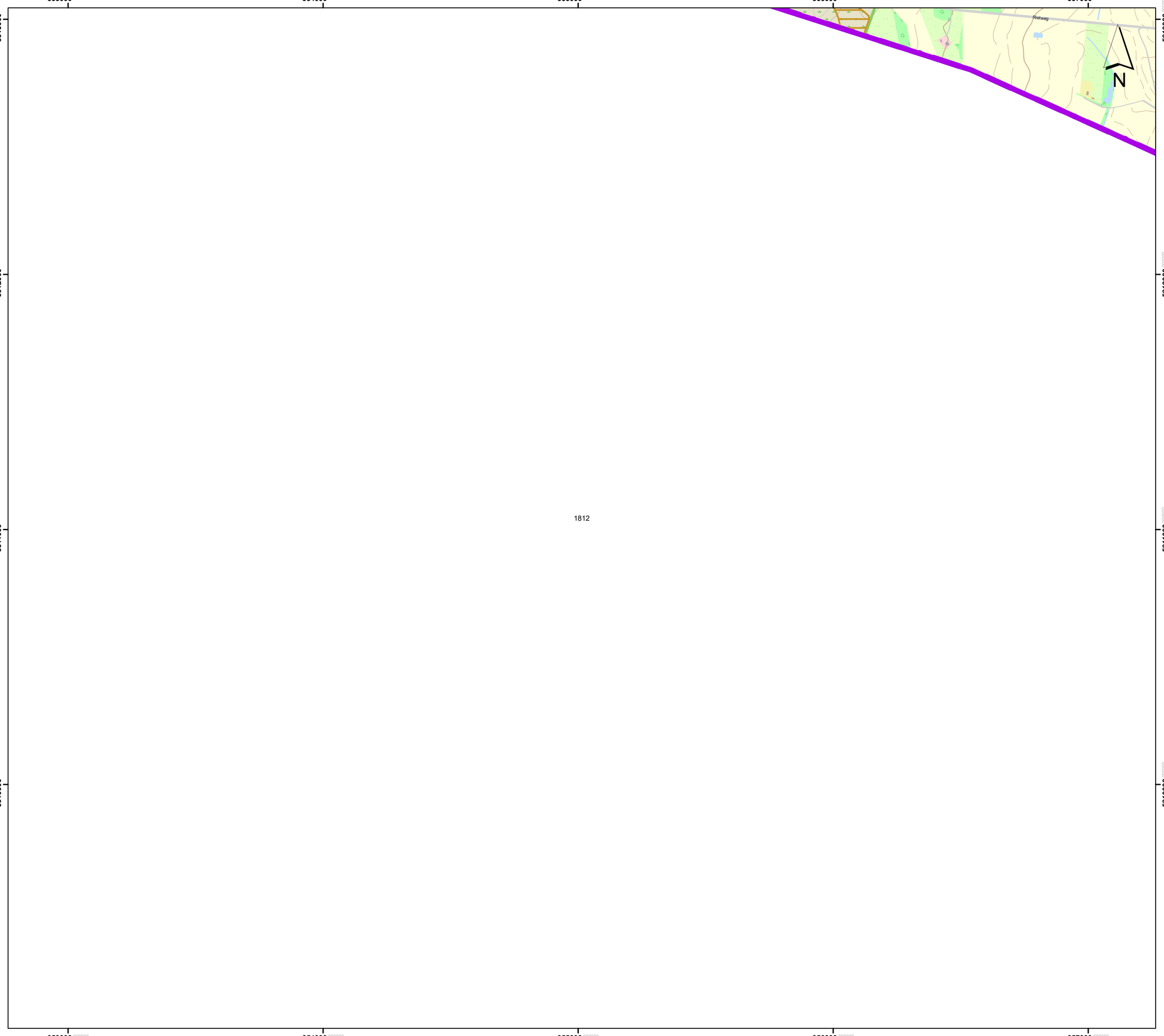

Lageübersicht

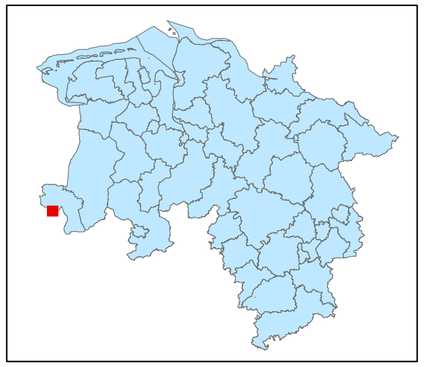

Legende

kohlenstoffreiche Böden

kohlenstoffreiche Böden (Moortreposole)

Landesgrenze

0 0,125 0,25 0,5 0,75 1

Kilometer

Hintergrundkarte:
Amtliche Präsentation 1 : 10 000

Vervielfältigung der Grundlagenkarte nur mit Genehmigung des Herausgebers.
Quellenvermerk:
Auszug aus den Geodaten des Landesamtes für Geoinformation und Landesvermessung Niedersachsen

© 2025 LGLN

© GeoBasis-DE / BKG (2025) CC BY 4.0

Vervielfältigung der Fachinformationen nur mit Genehmigung des ML.

Niedersächsische Verordnung zur Ausweisung von Feuchtgebieten und Mooren als Gebietskulisse nach § 11 Abs. 1 und 4 der GAP-Konditionalitäten-Verordnung

Anlage zu § 1 Abs.1

Detailkarte der kohlenstoffreichen Böden inklusive der Moor-Treposole gem. § 11 Abs. 2 GAPKondV

Blattnummer:	1812
Erstellungsdatum:	11.02.2025
Maßstab:	1:10.000

Realisiert durch

Niedersächsisches Ministerium für Ernährung, Landwirtschaft und Verbraucherschutz

SLA

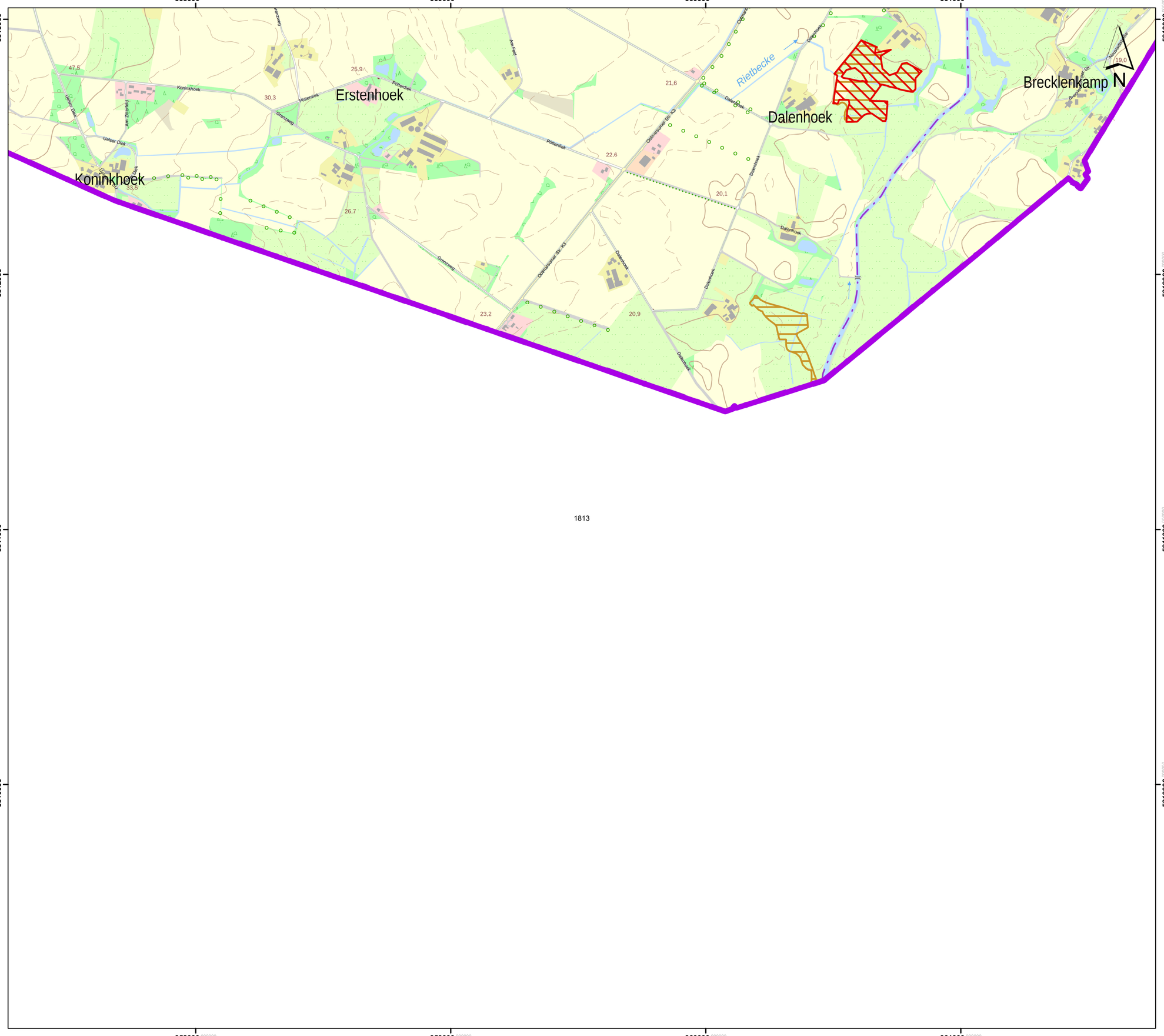

Lageübersicht

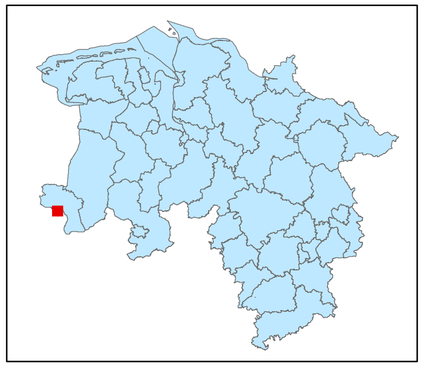

Legende

kohlenstoffreiche Böden

kohlenstoffreiche Böden (Moortreposole)

Landesgrenze

0 0,125 0,25 0,5 0,75 1

Kilometer

Hintergrundkarte:
Amtliche Präsentation 1 : 10 000

Vervielfältigung der Grundlagenkarte nur mit Genehmigung des Herausgebers.
Quellenvermerk:
Auszug aus den Geodaten des Landesamtes für Geoinformation und Landesvermessung Niedersachsen

© 2025 LGLN

© GeoBasis-DE / BKG (2025) CC BY 4.0

Vervielfältigung der Fachinformationen nur mit Genehmigung des ML.

Niedersächsische Verordnung zur Ausweisung von Feuchtgebieten und Mooren als Gebietskulisse nach § 11 Abs. 1 und 4 der GAP-Konditionalitäten-Verordnung

Anlage zu § 1 Abs.1

Detailkarte der kohlenstoffreichen Böden inklusive der Moor-Treposole gem. § 11 Abs. 2 GAPKondV

Blattnummer:	1813
Erstellungsdatum:	11.02.2025
Maßstab:	1:10.000

Realisiert durch

Niedersächsisches Ministerium für Ernährung, Landwirtschaft und Verbraucherschutz

SLA

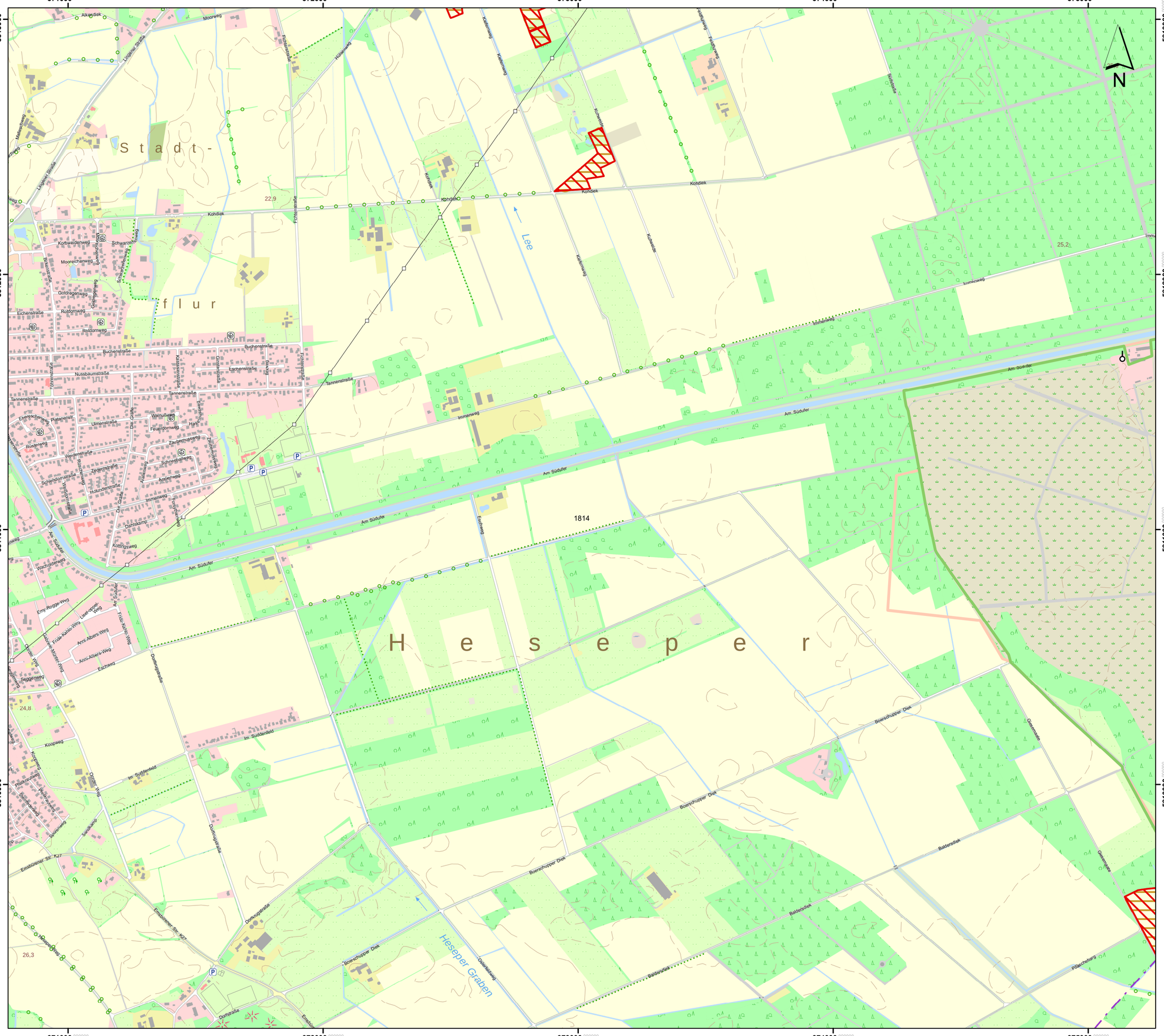

Lageübersicht

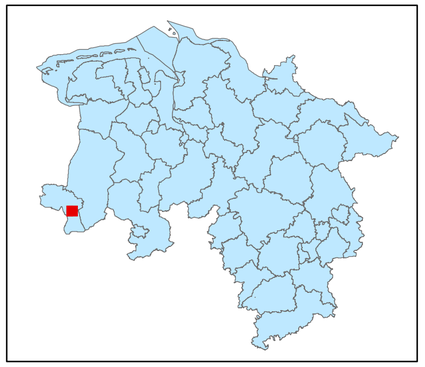

Legende

- kohlenstoffreiche Böden
- kohlenstoffreiche Böden (Moortreposole)
- Landesgrenze

0 0,125 0,25 0,5 0,75 1

Kilometer

Hintergrundkarte:
Amtliche Präsentation 1 : 10 000

Vervielfältigung der Grundlagenkarte nur mit Genehmigung des Herausgebers.
Quellenvermerk:
Auszug aus den Geodaten des Landesamtes für Geoinformation und Landesvermessung Niedersachsen

© 2025 LGLN

© GeoBasis-DE / BKG (2025) CC BY 4.0

Vervielfältigung der Fachinformationen nur mit Genehmigung des ML.

Niedersächsische Verordnung zur Ausweisung von Feuchtgebieten und Mooren als Gebietskulisse nach § 11 Abs. 1 und 4 der GAP-Konditionalitäten-Verordnung

Anlage zu § 1 Abs.1

Detailkarte der kohlenstoffreichen Böden inklusive der Moor-Treposole gem. § 11 Abs. 2 GAPKondV

Blattnummer:	1814
Erstellungsdatum:	11.02.2025
Maßstab:	1:10.000

Realisiert durch

Niedersächsisches Ministerium für Ernährung, Landwirtschaft und Verbraucherschutz

SLA

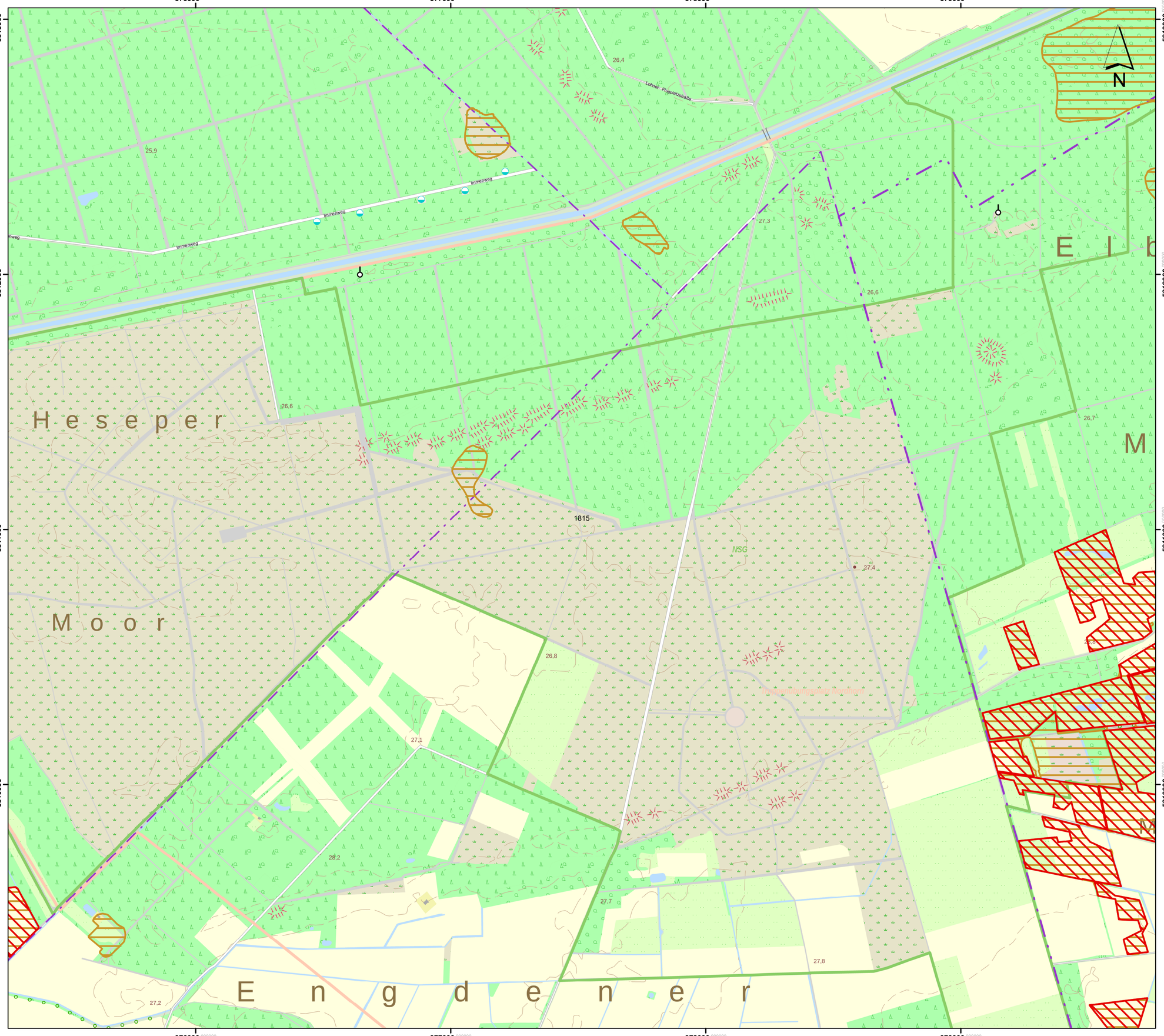

Lageübersicht

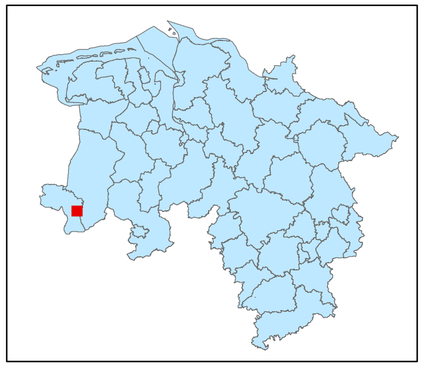

Legende

kohlenstoffreiche Böden

kohlenstoffreiche Böden (Moortreposole)

Landesgrenze

0 0,125 0,25 0,5 0,75 1

Kilometer

Hintergrundkarte:
Amtliche Präsentation 1 : 10 000

Vervielfältigung der Grundlagenkarte nur mit Genehmigung des Herausgebers.
Quellenvermerk:
Auszug aus den Geodaten des Landesamtes für Geoinformation und Landesvermessung Niedersachsen

© 2025 LGLN

© GeoBasis-DE / BKG (2025) CC BY 4.0

Vervielfältigung der Fachinformationen nur mit Genehmigung des ML.

Niedersächsische Verordnung zur Ausweisung von Feuchtgebieten und Mooren als Gebietskulisse nach § 11 Abs. 1 und 4 der GAP-Konditionalitäten-Verordnung

Anlage zu § 1 Abs.1

Detailkarte der kohlenstoffreichen Böden inklusive der Moor-Treposole gem. § 11 Abs. 2 GAPKondV

Blattnummer:	1815
Erstellungsdatum:	11.02.2025
Maßstab:	1:10.000

Realisiert durch

Niedersächsisches Ministerium für Ernährung, Landwirtschaft und Verbraucherschutz

SLA

380000 381000 382000 383000 384000

5813000 5812000 5811000 5810000

N

Graben

Elberger

Elborgen

Bernte

Hörtel

1816

27,8 27,9 26,5 27,6 29,0 28,5 28,2 30,8 35,5 28,8 28,6 29,1 28,3 28,5 28,9

E r g e r

o o r

B e r n t s

o o r

Lageübersicht

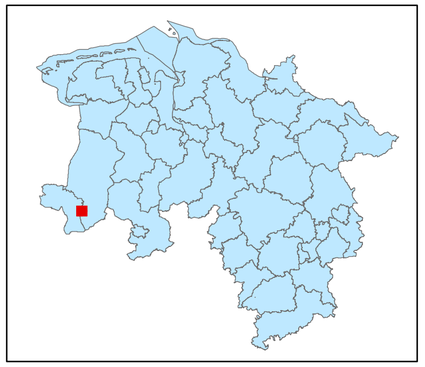

Legende

kohlenstoffreiche Böden

kohlenstoffreiche Böden (Moortreposole)

Landesgrenze

0 0,125 0,25 0,5 0,75 1

Kilometer

Hintergrundkarte:
Amtliche Präsentation 1 : 10 000

Vervielfältigung der Grundlagenkarte nur mit Genehmigung des Herausgebers.
Quellenvermerk:
Auszug aus den Geodaten des Landesamtes für Geoinformation und Landesvermessung Niedersachsen

© 2025 LGLN

© GeoBasis-DE / BKG (2025) CC BY 4.0

Vervielfältigung der Fachinformationen nur mit Genehmigung des ML.

Niedersächsische Verordnung zur Ausweisung von Feuchtgebieten und Mooren als Gebietskulisse nach § 11 Abs. 1 und 4 der GAP-Konditionalitäten-Verordnung

Anlage zu § 1 Abs.1

Detailkarte der kohlenstoffreichen Böden inklusive der Moor-Treposole gem. § 11 Abs. 2 GAPKondV

Blattnummer:	1816
Erstellungsdatum:	11.02.2025
Maßstab:	1:10.000

Realisiert durch

Niedersächsisches Ministerium für Ernährung, Landwirtschaft und Verbraucherschutz

SLA

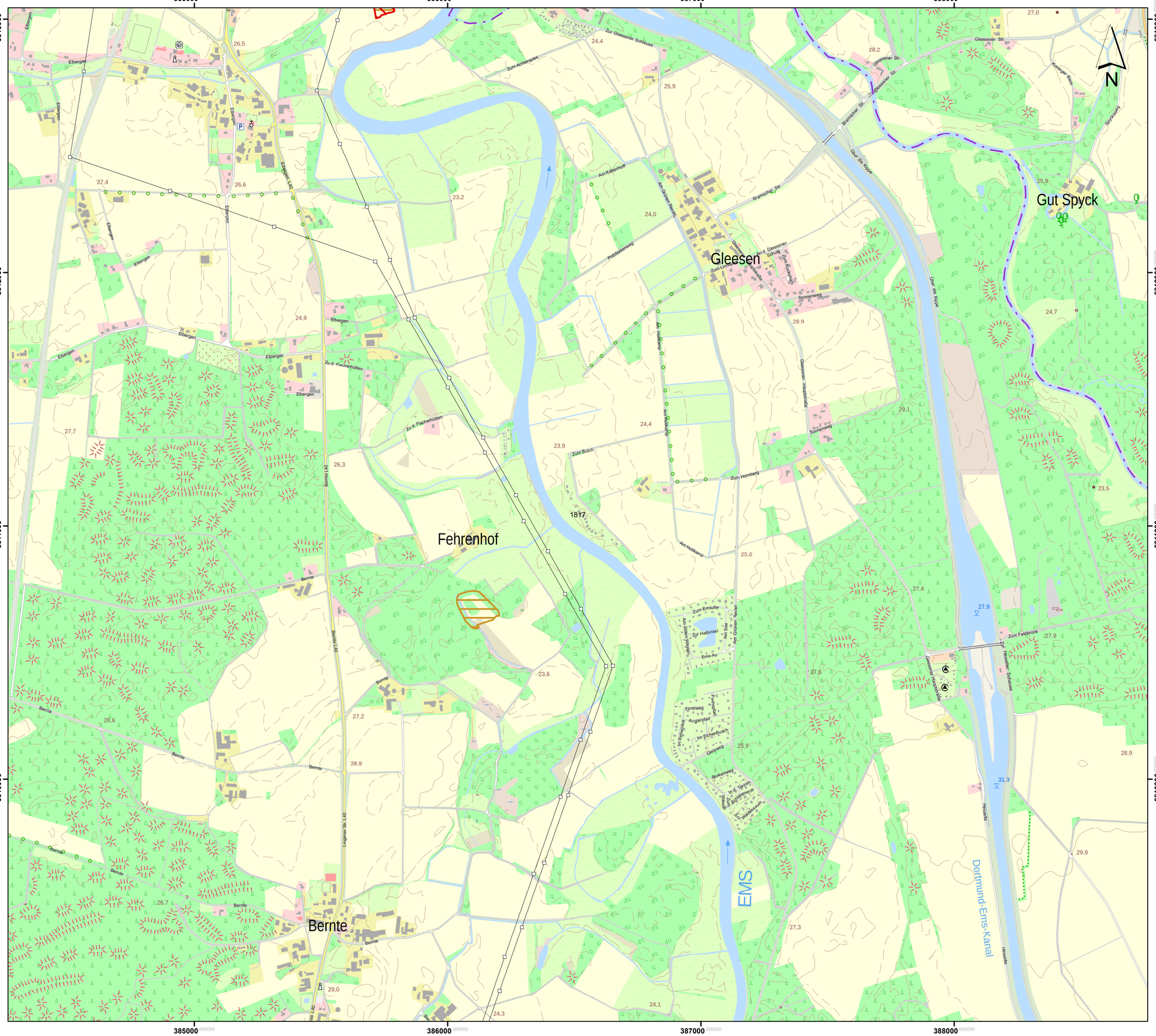

Lageübersicht

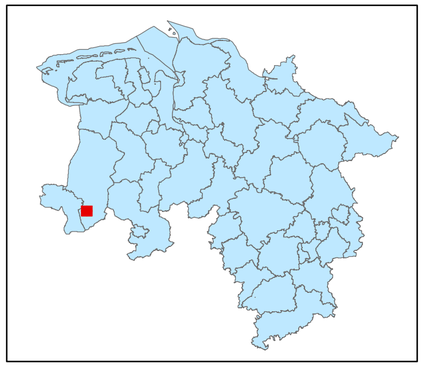

Legende

- kohlenstoffreiche Böden
- kohlenstoffreiche Böden (Moortreposole)
- Landesgrenze

0 0,125 0,25 0,5 0,75 1

Kilometer

Hintergrundkarte:
Amtliche Präsentation 1 : 10 000

Vervielfältigung der Grundlagenkarte nur mit Genehmigung des Herausgebers.
Quellenvermerk:
Auszug aus den Geodaten des Landesamtes für Geoinformation und Landesvermessung Niedersachsen

© 2025 LGLN

© GeoBasis-DE / BKG (2025) CC BY 4.0

Vervielfältigung der Fachinformationen nur mit Genehmigung des ML.

Niedersächsische Verordnung zur Ausweisung von Feuchtgebieten und Mooren als Gebietskulisse nach § 11 Abs. 1 und 4 der GAP-Konditionalitäten-Verordnung

Anlage zu § 1 Abs.1

Detailkarte der kohlenstoffreichen Böden inklusive der Moor-Treposole gem. § 11 Abs. 2 GAPKondV

Blattnummer:	1817
Erstellungsdatum:	11.02.2025
Maßstab:	1:10.000

Realisiert durch

Niedersächsisches Ministerium für Ernährung, Landwirtschaft und Verbraucherschutz

SLA

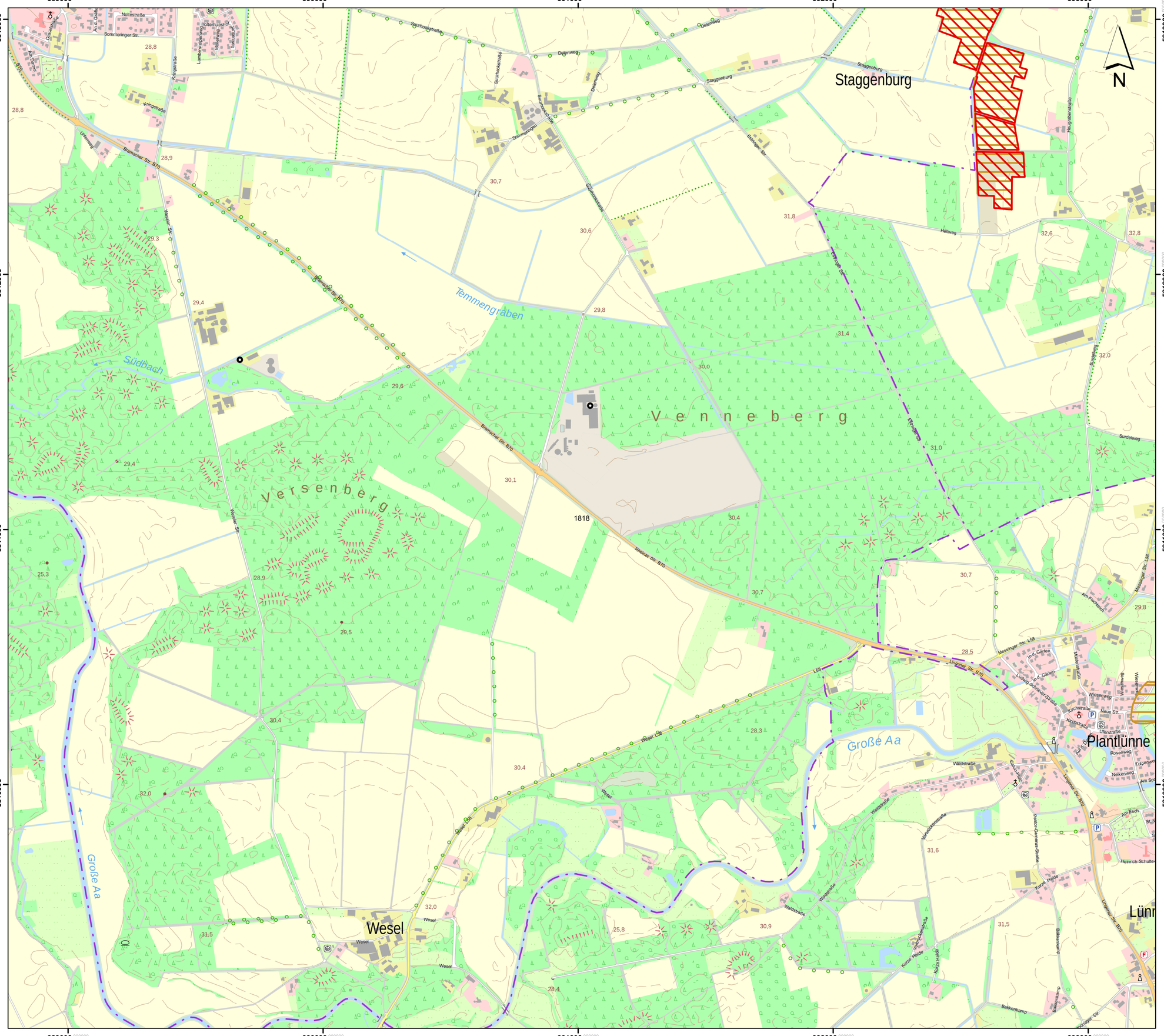
389000
390000
391000
392000
393000
5813000
5812000
5811000
5810000
Staggenburg
N
Temmengraben
Südbach
Große Aa
Wesel
Plantlünne
Lünn
Versenberg
Venneberg
Bramscher Str. B70
Wieser Str. L58
Ringstraße
Westfer Str.
Sommeringer Str.
Noltestraße
Holtemuerstraße
Sturhookstraße
Dalenweg
Staggenburg
Sommeringen
Ellinger Str.
Hellweg
Ellinger Str. B70
Surrelweg
Messinger Str. L58
Lingener Str. B70
Ludwig-Schlieker-Straße
Kirchstraße
Neue Str.
Ufferstraße
Waldstraße
Pastor-Gommers-Straße
Kurze Heide
Bakkenkamp
Nelkenweg
Rosenweg
Tulpenweg
Am Esch
Heinrich-Schulte-
Am Fischbach
Wiesenweg
Mühlenstraße
Ludwig-Schlieker-Straße
Wiesenweg
Wiesenweg
Wiesenweg

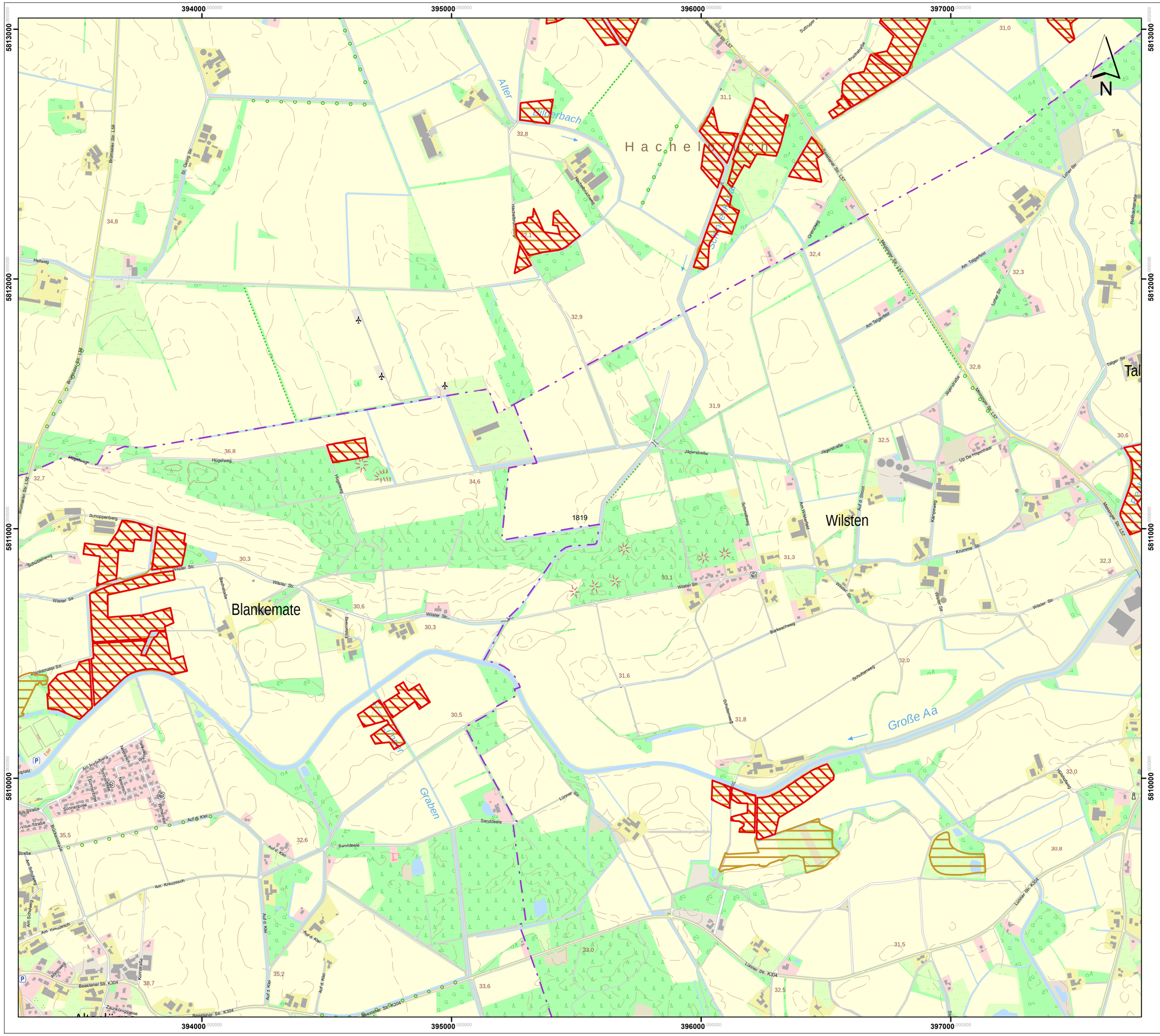

Lageübersicht

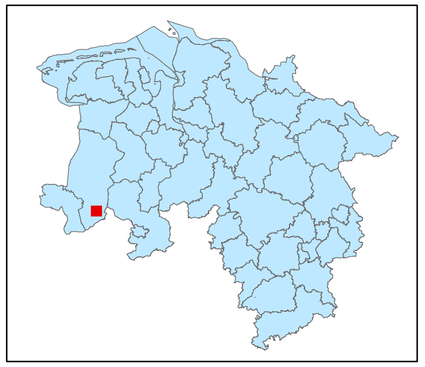

Legende

kohlenstoffreiche Böden

kohlenstoffreiche Böden (Moortreposole)

Landesgrenze

0 0,125 0,25 0,5 0,75 1

Kilometer

Hintergrundkarte:
Amtliche Präsentation 1 : 10 000

Vervielfältigung der Grundlagenkarte nur mit Genehmigung des Herausgebers.
Quellenvermerk:
Auszug aus den Geodaten des Landesamtes für Geoinformation und Landesvermessung Niedersachsen

© 2025 LGLN

© GeoBasis-DE / BKG (2025) CC BY 4.0

Vervielfältigung der Fachinformationen nur mit Genehmigung des ML.

Niedersächsische Verordnung zur Ausweisung von Feuchtgebieten und Mooren als Gebietskulisse nach § 11 Abs. 1 und 4 der GAP-Konditionalitäten-Verordnung

Anlage zu § 1 Abs.1

Detailkarte der kohlenstoffreichen Böden inklusive der Moor-Treposole gem. § 11 Abs. 2 GAPKondV

Blattnummer:	1819
Erstellungsdatum:	11.02.2025
Maßstab:	1:10.000

Realisiert durch

Niedersächsisches Ministerium für Ernährung, Landwirtschaft und Verbraucherschutz

SLA

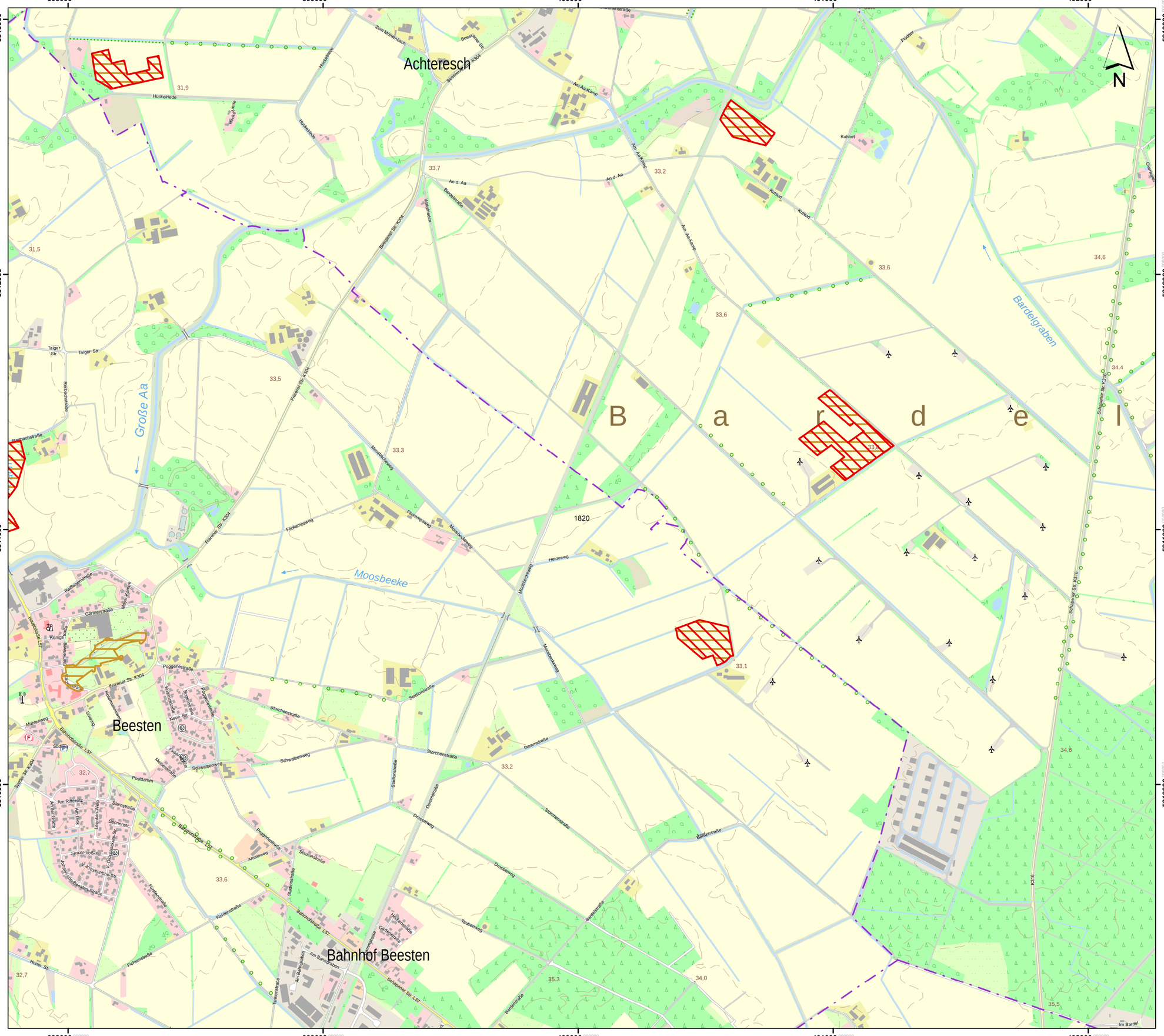

Lageübersicht

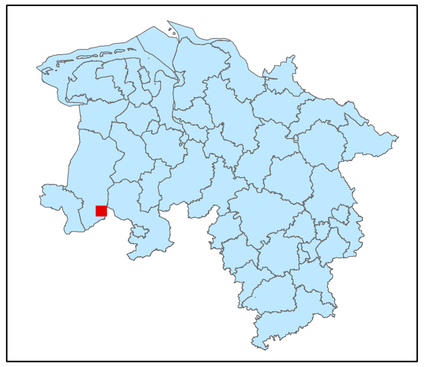

Legende

kohlenstoffreiche Böden

kohlenstoffreiche Böden (Moortreposole)

Landesgrenze

Hintergrundkarte:
Amtliche Präsentation 1 : 10 000

Vervielfältigung der Grundlagenkarte nur mit Genehmigung des Herausgebers.
Quellenvermerk:
Auszug aus den Geodaten des Landesamtes für Geoinformation und Landesvermessung Niedersachsen

© 2025 LGLN

© GeoBasis-DE / BKG (2025) CC BY 4.0

Vervielfältigung der Fachinformationen nur mit Genehmigung des ML.

Niedersächsische Verordnung zur Ausweisung von Feuchtgebieten und Mooren als Gebietskulisse nach § 11 Abs. 1 und 4 der GAP-Konditionalitäten-Verordnung

Anlage zu § 1 Abs.1

Detailkarte der kohlenstoffreichen Böden inklusive der Moor-Treposole gem. § 11 Abs. 2 GAPKondV

Blattnummer:	1820
Erstellungsdatum:	11.02.2025
Maßstab:	1:10.000

Realisiert durch

Niedersächsisches Ministerium für Ernährung, Landwirtschaft und Verbraucherschutz

SLA

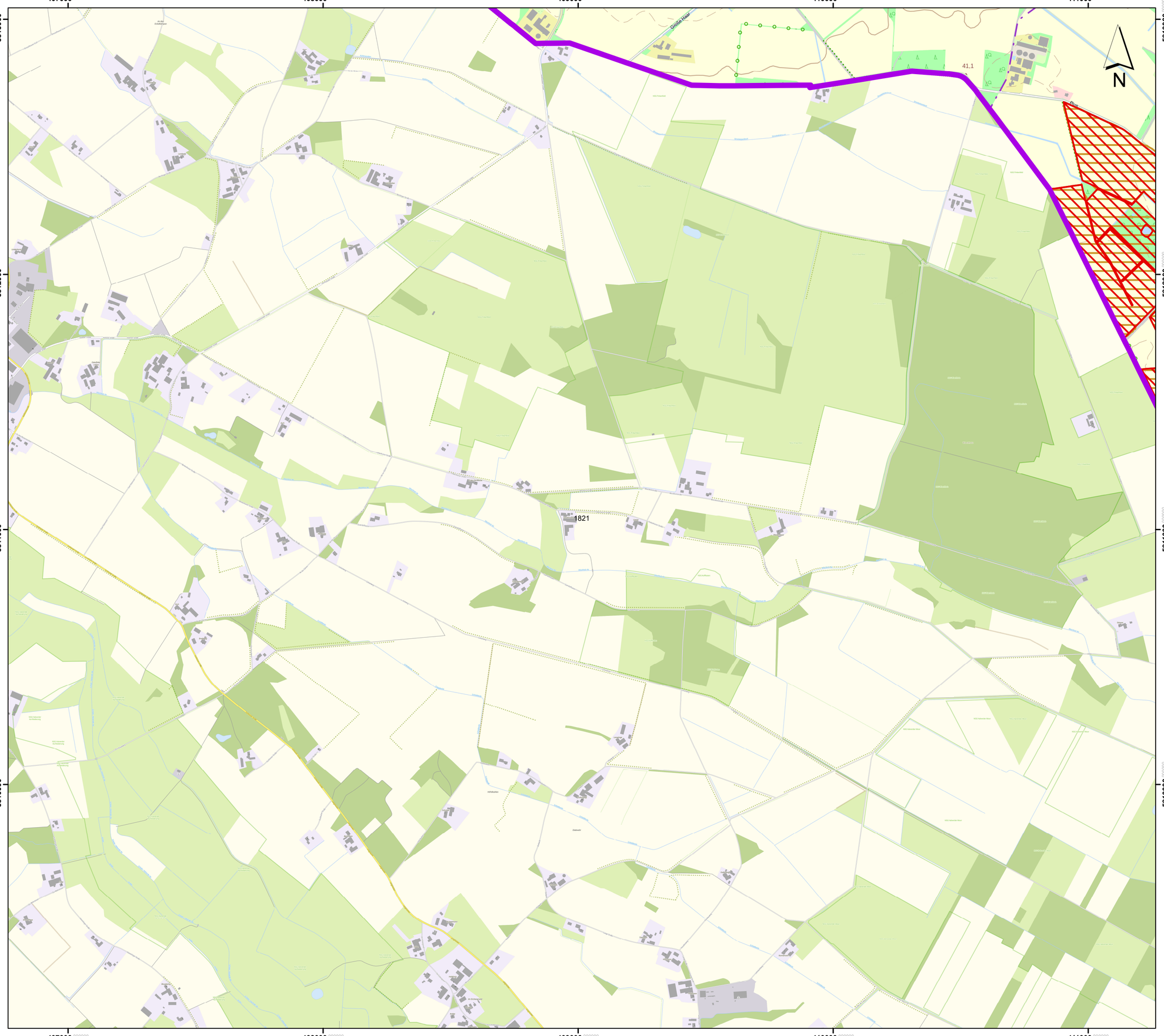

Lageübersicht

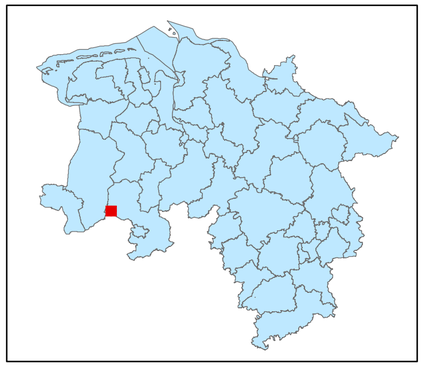

Legende

kohlenstoffreiche Böden

kohlenstoffreiche Böden (Moortreposole)

Landesgrenze

0 0,125 0,25 0,5 0,75 1

Kilometer

Hintergrundkarte:
Amtliche Präsentation 1 : 10 000

Vervielfältigung der Grundlagenkarte nur mit Genehmigung des Herausgebers.
Quellenvermerk:
Auszug aus den Geodaten des Landesamtes für Geoinformation und Landesvermessung Niedersachsen

© 2025 LGLN

© GeoBasis-DE / BKG (2025) CC BY 4.0

Vervielfältigung der Fachinformationen nur mit Genehmigung des ML.

Niedersächsische Verordnung zur Ausweisung von Feuchtgebieten und Mooren als Gebietskulisse nach § 11 Abs. 1 und 4 der GAP-Konditionalitäten-Verordnung

Anlage zu § 1 Abs.1

Detailkarte der kohlenstoffreichen Böden inklusive der Moor-Treposole gem. § 11 Abs. 2 GAPKondV

Blattnummer:	1821
Erstellungsdatum:	11.02.2025
Maßstab:	1:10.000

Realisiert durch

Niedersächsisches Ministerium für Ernährung, Landwirtschaft und Verbraucherschutz

SLA

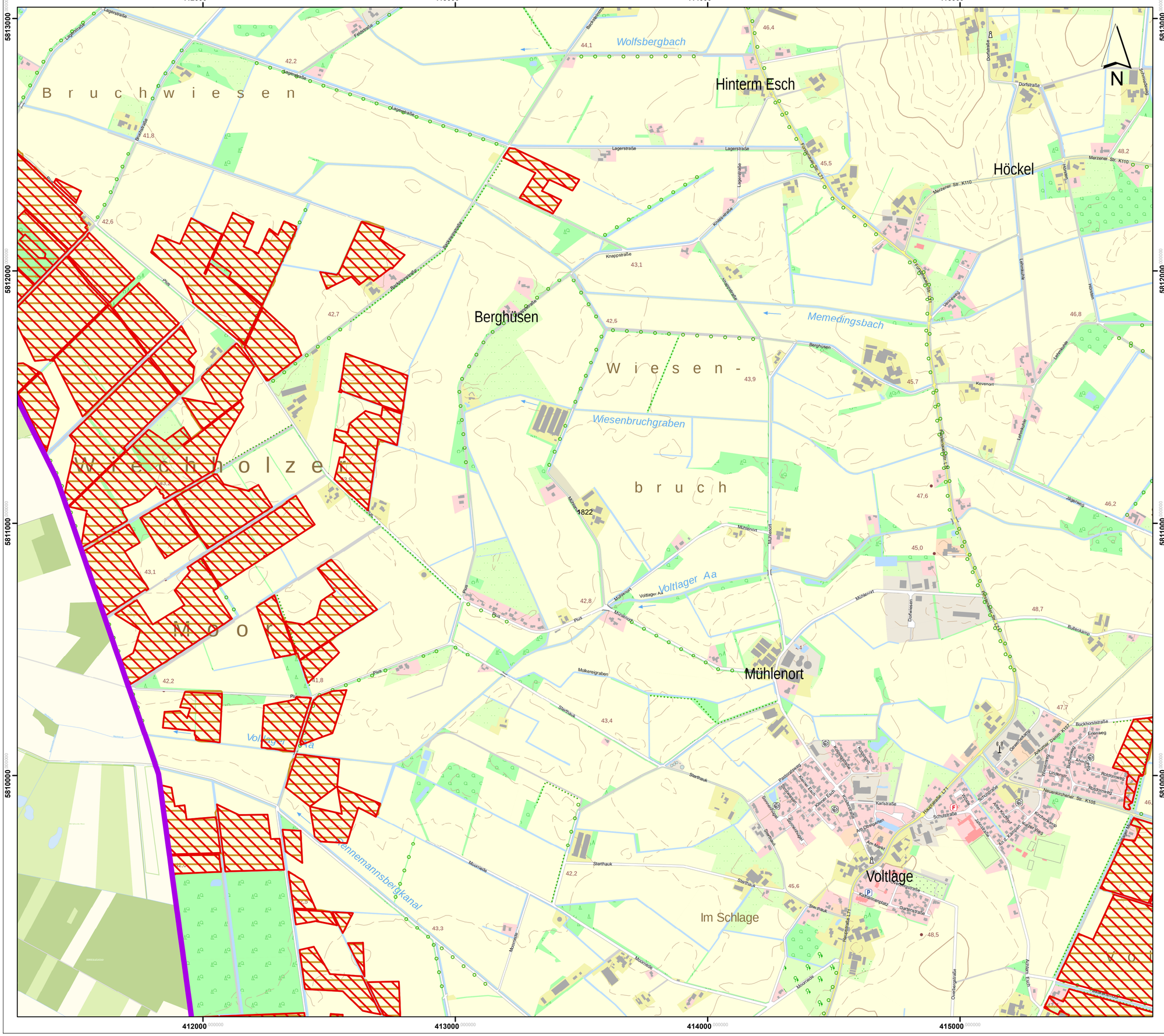
412000
413000
414000
415000
5813000
5812000
5811000
5810000
Wolfsbergbach
Hinterm Esch
Höckel
Berghüsen
Memedingsbach
Wiesenbruchgraben
Voltlager Aa
Mühlenort
Voltlage
Im Schlage
Molkereigraben
Sterthauk
Moorriede
Dennemannsbergkanal
Wiechholze
Bruchwiesen
Wiesen-
bruch
Moor
Lagerstraße
Dorfstraße
Merzener Str. K110
Knappstraße
Berghüsen
Kevenort
Jagdweg
Mühlenort
Neuenkirchener Str. K105
Bockhorststraße
Karlstraße
Schulstraße
Am Markt
Kirchenplatz
Gartenstraße
Ackerstraße
Kirchweg
Lehmhuhe
Hornweg
Pluis
Bula
Dorfwiesen
Bulenkamp
Ochsenbergstraße
Ackern Esch
Am Ohlenfelden
Rottormweg
Erlenweg
Lindenstr.
Kapellenweg
Gewerbestraße
Sonnenwinkel
Sonnenwall
Kolonat Esch
Kolonatstraße
Pastorenweg
Hauptstraße L171
Fürstenauer Str. L71
Merzener Str. K110
Lagerstraße
Jacobsbergstraße
Backhausstraße
Feststraße
Badestelle
Bruchstraße
Lagerstraße
Jagdweg
Dorfstraße
Merzener Str. K110
Lehmhuhe
Hornweg
Kevenort
Mühlenort
Sterthauk
Moorriede
Ochsenbergstraße
Ackern Esch
Neuenkirchener Str. K105
Bockhorststraße
Erlenweg
Rottormweg
Lindenstr.
Kapellenweg
Gewerbestraße
Sonnenwinkel
Sonnenwall
Kolonat Esch
Kolonatstraße
Pastorenweg
Karlstraße
Schulstraße
Am Ohlenfelden
Am Markt
Kirchenplatz
Gartenstraße
Ackerstraße
Kirchweg
Lehmhuhe
Hauptstraße L171
Fürstenauer Str. L71
Merzener Str. K110
Lagerstraße
Knappstraße
Jacobsbergstraße
Backhausstraße
Feststraße
Badestelle
Bruchstraße
Lagerstraße
Jagdweg
Dorfstraße
Merzener Str. K110
Lehmhuhe
Hornweg
Kevenort
Mühlenort
Sterthauk
Moorriede
Ochsenbergstraße
Ackern Esch
Pluis
Bula
Dorfwiesen
Bulenkamp
Ochsenbergstraße
Ackern Esch
Am Ohlenfelden
Rottormweg
Erlenweg
Lindenstr.
Kapellenweg
Gewerbestraße
Sonnenwinkel
Sonnenwall
Kolonat Esch
Kolonatstraße
Pastorenweg
Karlstraße
Schulstraße

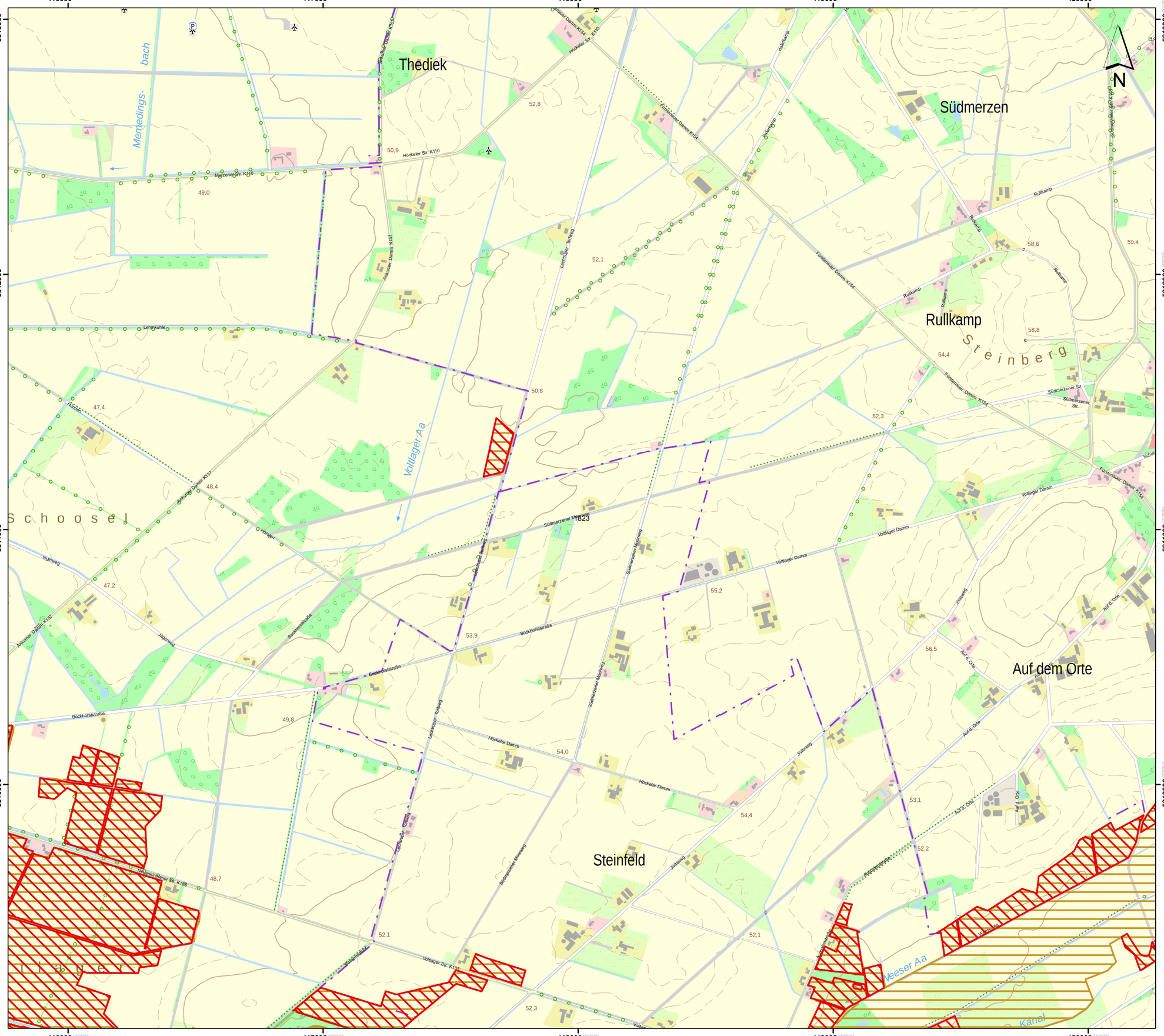

Lageübersicht

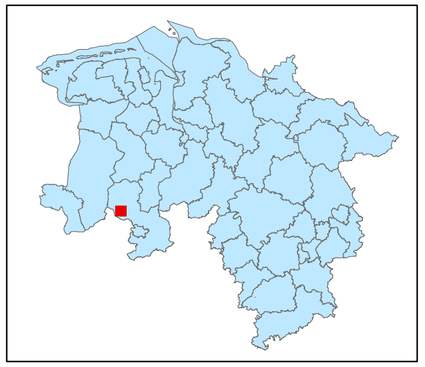

Legende

- kohlenstoffreiche Böden
- kohlenstoffreiche Böden (Moortreposole)
- Landesgrenze

0 0,125 0,25 0,5 0,75 1

Kilometer

Hintergrundkarte:
Amtliche Präsentation 1 : 10 000

Vervielfältigung der Grundlagenkarte nur mit Genehmigung des Herausgebers.
Quellenvermerk:
Auszug aus den Geodaten des Landesamtes für Geoinformation und Landesvermessung Niedersachsen

© 2025 LGLN

© GeoBasis-DE / BKG (2025) CC BY 4.0

Vervielfältigung der Fachinformationen nur mit Genehmigung des ML.

Niedersächsische Verordnung zur Ausweisung von Feuchtgebieten und Mooren als Gebietskulisse nach § 11 Abs. 1 und 4 der GAP-Konditionalitäten-Verordnung

Anlage zu § 1 Abs.1

Detailkarte der kohlenstoffreichen Böden inklusive der Moor-Treposole gem. § 11 Abs. 2 GAPKondV

Blattnummer:	1823
Erstellungsdatum:	11.02.2025
Maßstab:	1:10.000

Realisiert durch

Niedersächsisches Ministerium für Ernährung, Landwirtschaft und Verbraucherschutz

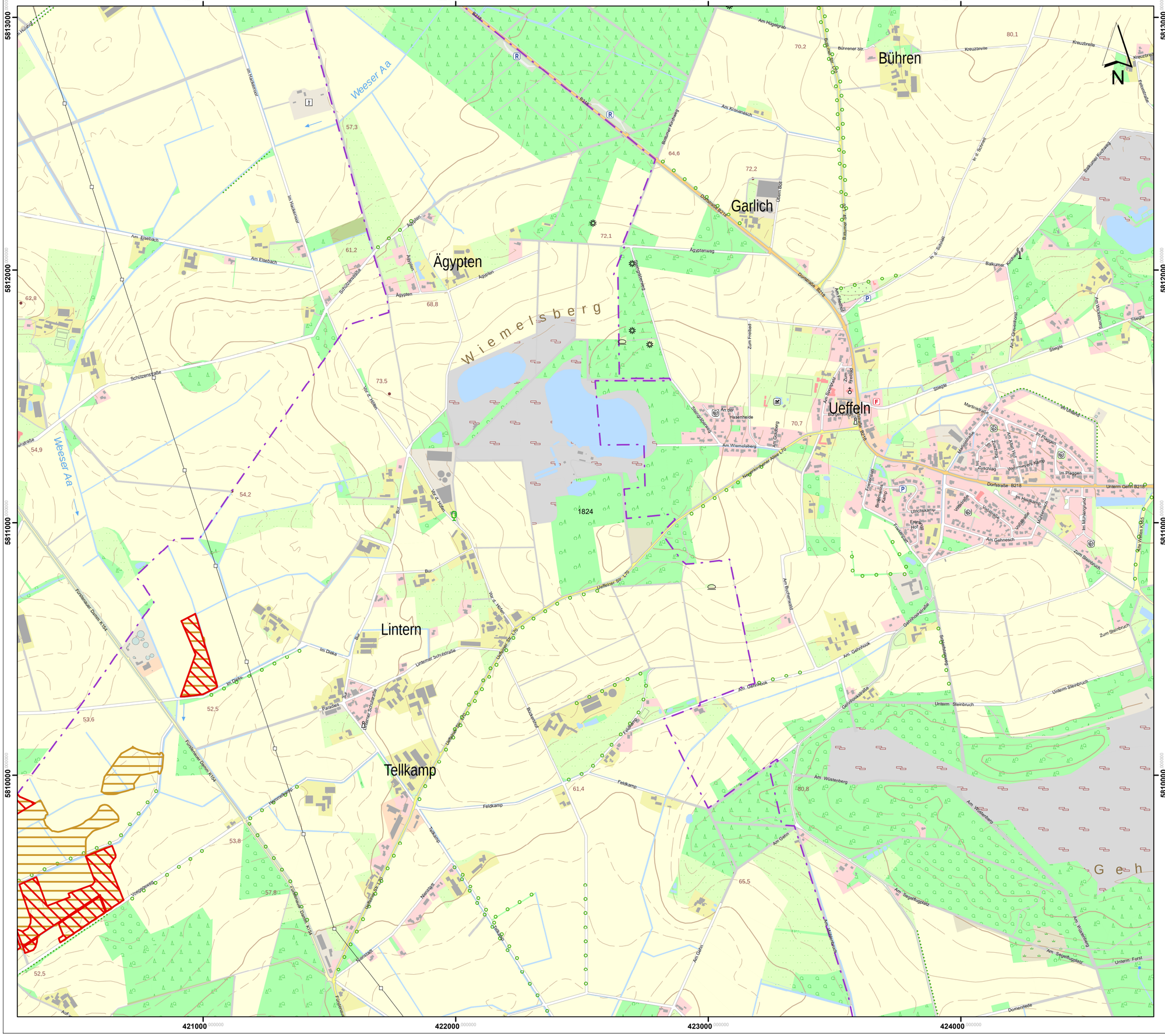
421000
422000
423000
424000
5813000
5812000
5811000
5810000
Bühren
Garlich
Ägypten
Ueffeln
Lintern
Tellkamp
Wiemelsberg
Weeser Aa
Am Hügelgrab
Bührener Str.
Kreuzbreite
Am Klosteresch
Bahnhofstraße
Dorfstraße B218
Am Eisebach
Schützenstraße
Ägypten
Ägyptenweg
Stiegstraßenweg
Zum Freibad
Am Schmiedeplatz
Zum Friedhof
An der Hasenheide
Am Wiemelsberg
Neugnadenfelder Allee L70
Im Dieks
Untermühlenstraße
Paradies
Bur
Feldkamp
Tellkamp
Hemmelhofe
Am Gehn
Am Wüstenberg
Am Segelflugplatz
Am Gehnesch
Zum Steinbruch
Unterm Steinbruch
Am Buchenwald
Gehnhookstraße
Am Hosselberg
Unterm Forst
Domenfelde
Balkumer Kirchweg
Siegle
Im Uhland
Im Plaggen
Dorfstraße B218
Unterm Gehn B218
Am Ahlenkamp
Im Mühlengrund
Am Wiesenkamp
Am Kreyenkamp
Am Ahlenbusch
Am Ahlenbusch
Am Ahlenbusch

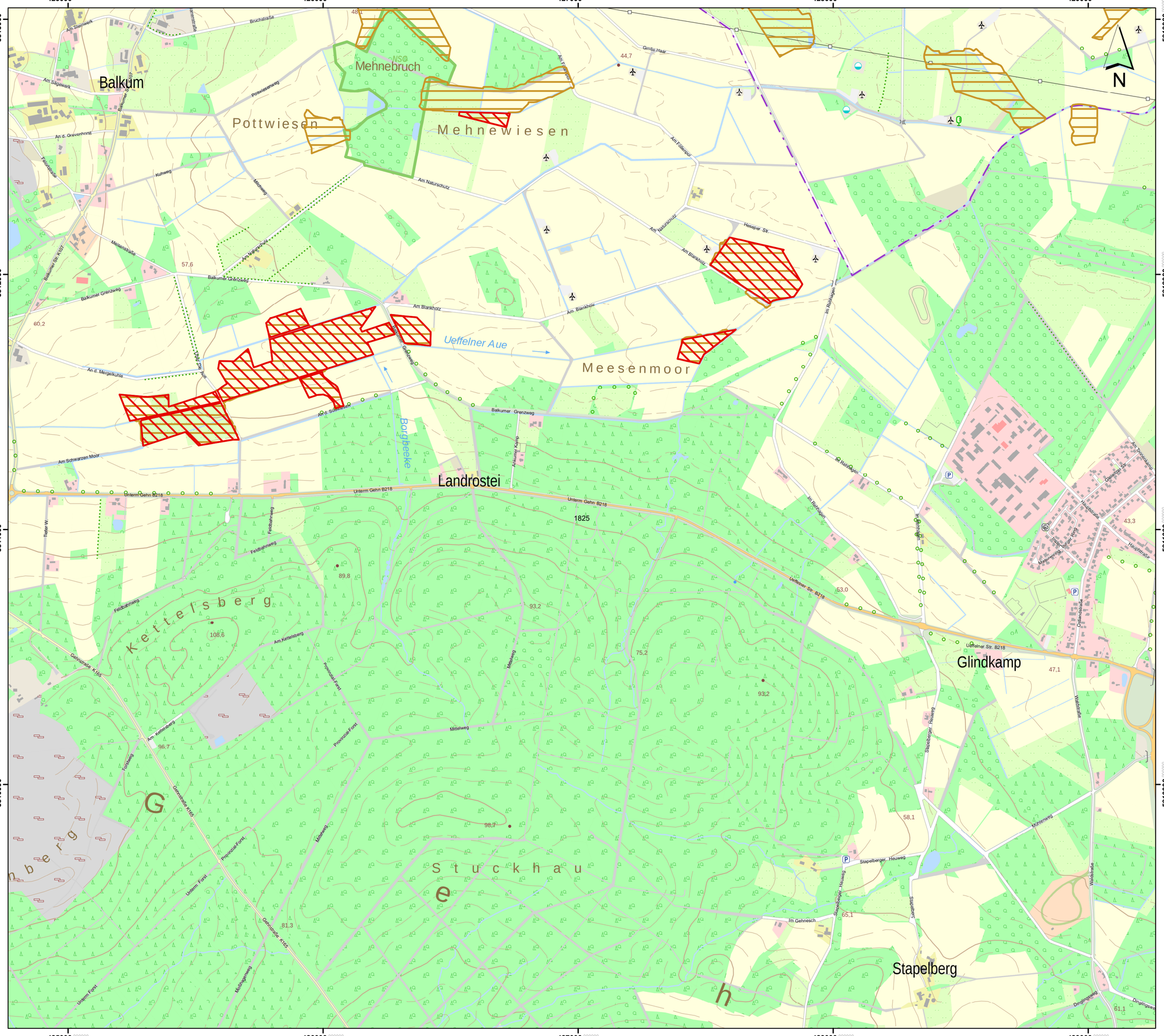

Lageübersicht

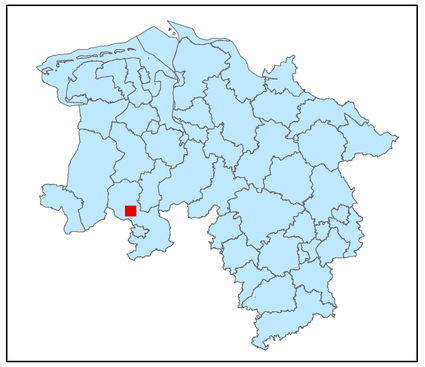

Legende

- kohlenstoffreiche Böden
- kohlenstoffreiche Böden (Moortreposole)
- Landesgrenze

0 0,125 0,25 0,5 0,75 1

Kilometer

Hintergrundkarte:
Amtliche Präsentation 1 : 10 000

Vervielfältigung der Grundlagenkarte nur mit Genehmigung des Herausgebers.
Quellenvermerk:
Auszug aus den Geodaten des Landesamtes für Geoinformation und Landesvermessung Niedersachsen

© 2025 LGLN

© GeoBasis-DE / BKG (2025) CC BY 4.0

Vervielfältigung der Fachinformationen nur mit Genehmigung des ML.

Niedersächsische Verordnung zur Ausweisung von Feuchtgebieten und Mooren als Gebietskulisse nach § 11 Abs. 1 und 4 der GAP-Konditionalitäten-Verordnung

Anlage zu § 1 Abs.1

Detailkarte der kohlenstoffreichen Böden inklusive der Moor-Treposole gem. § 11 Abs. 2 GAPKondV

Blattnummer:	1825
Erstellungsdatum:	11.02.2025
Maßstab:	1:10.000

Realisiert durch

Niedersächsisches Ministerium für Ernährung, Landwirtschaft und Verbraucherschutz

SLA

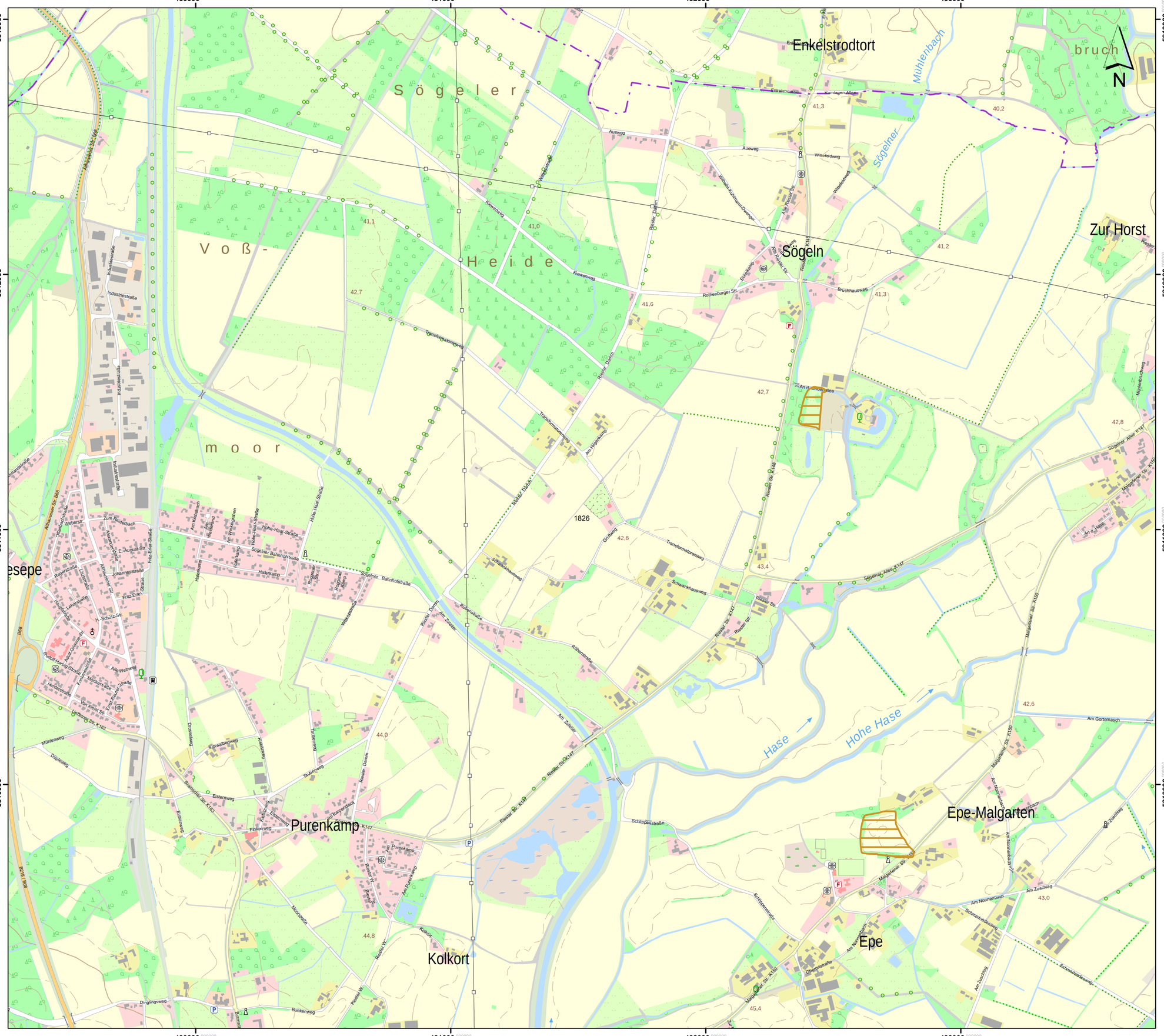

Lageübersicht

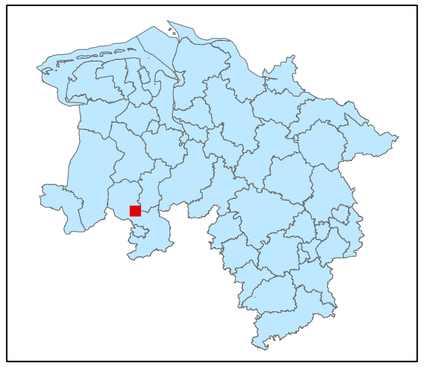

Legende

- kohlenstoffreiche Böden
- kohlenstoffreiche Böden (Moortreposole)
- Landesgrenze

0 0,125 0,25 0,5 0,75 1

Kilometer

Hintergrundkarte:
Amtliche Präsentation 1 : 10 000

Vervielfältigung der Grundlagenkarte nur mit Genehmigung des Herausgebers.
Quellenvermerk:
Auszug aus den Geodaten des Landesamtes für Geoinformation und Landesvermessung Niedersachsen

© 2025 LGLN

© GeoBasis-DE / BKG (2025) CC BY 4.0

Vervielfältigung der Fachinformationen nur mit Genehmigung des ML.

Niedersächsische Verordnung zur Ausweisung von Feuchtgebieten und Mooren als Gebietskulisse nach § 11 Abs. 1 und 4 der GAP-Konditionalitäten-Verordnung

Anlage zu § 1 Abs.1

Detailkarte der kohlenstoffreichen Böden inklusive der Moor-Treposole gem. § 11 Abs. 2 GAPKondV

Blattnummer:	1826
Erstellungsdatum:	11.02.2025
Maßstab:	1:10.000

Realisiert durch

Niedersächsisches Ministerium für Ernährung, Landwirtschaft und Verbraucherschutz

SLA

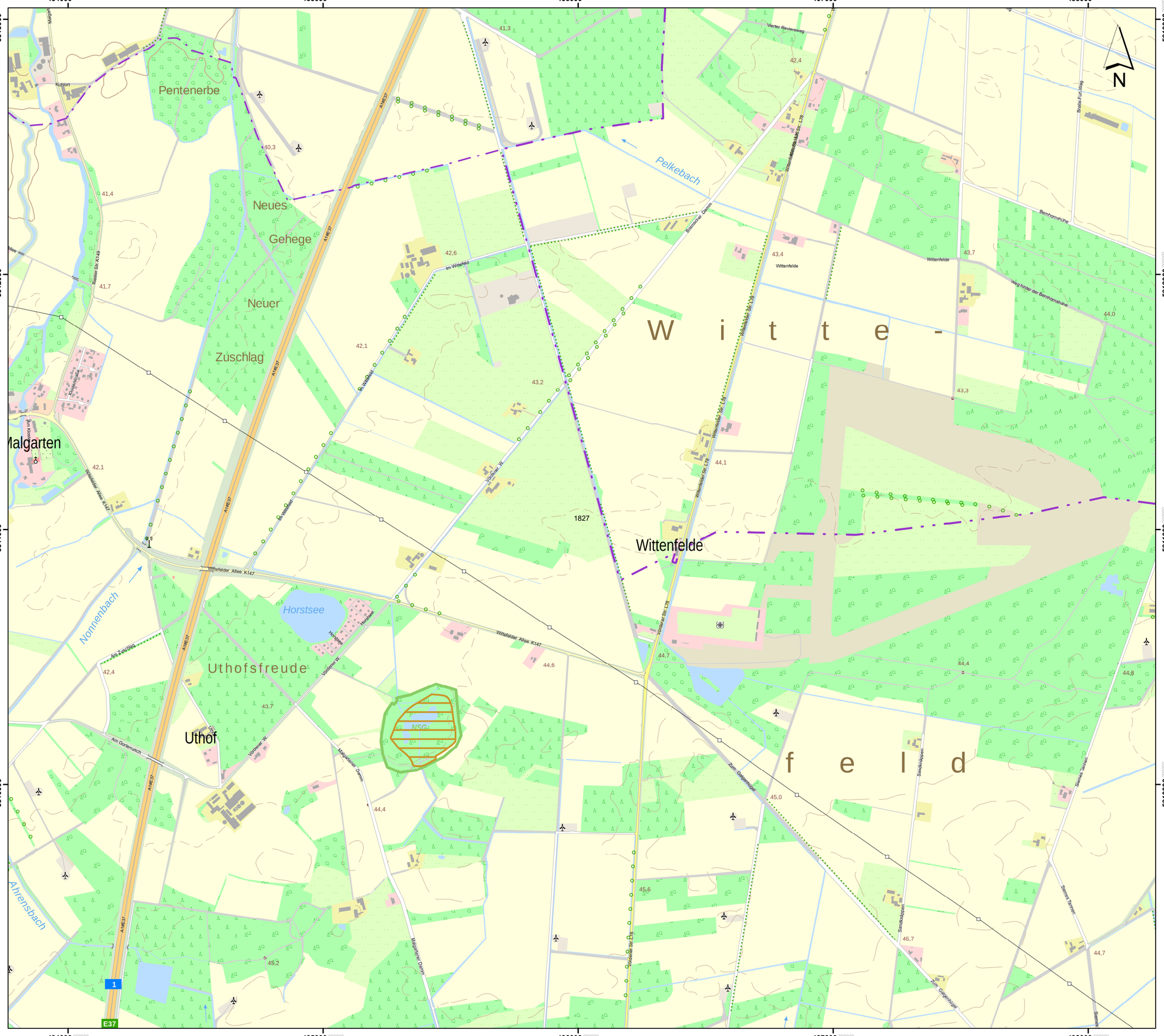

Lageübersicht

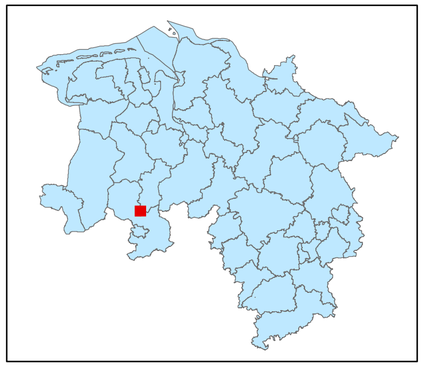

Legende

kohlenstoffreiche Böden

kohlenstoffreiche Böden (Moortreposole)

Landesgrenze

0 0,125 0,25 0,5 0,75 1

Kilometer

Hintergrundkarte:
Amtliche Präsentation 1 : 10 000

Vervielfältigung der Grundlagenkarte nur mit Genehmigung des Herausgebers.
Quellenvermerk:
Auszug aus den Geodaten des Landesamtes für Geoinformation und Landesvermessung Niedersachsen

© 2025 LGLN

© GeoBasis-DE / BKG (2025) CC BY 4.0

Vervielfältigung der Fachinformationen nur mit Genehmigung des ML.

Niedersächsische Verordnung zur Ausweisung von Feuchtgebieten und Mooren als Gebietskulisse nach § 11 Abs. 1 und 4 der GAP-Konditionalitäten-Verordnung

Anlage zu § 1 Abs.1

Detailkarte der kohlenstoffreichen Böden inklusive der Moor-Treposole gem. § 11 Abs. 2 GAPKondV

Blattnummer:	1827
Erstellungsdatum:	11.02.2025
Maßstab:	1:10.000

Realisiert durch

Niedersächsisches Ministerium für Ernährung, Landwirtschaft und Verbraucherschutz

SLA

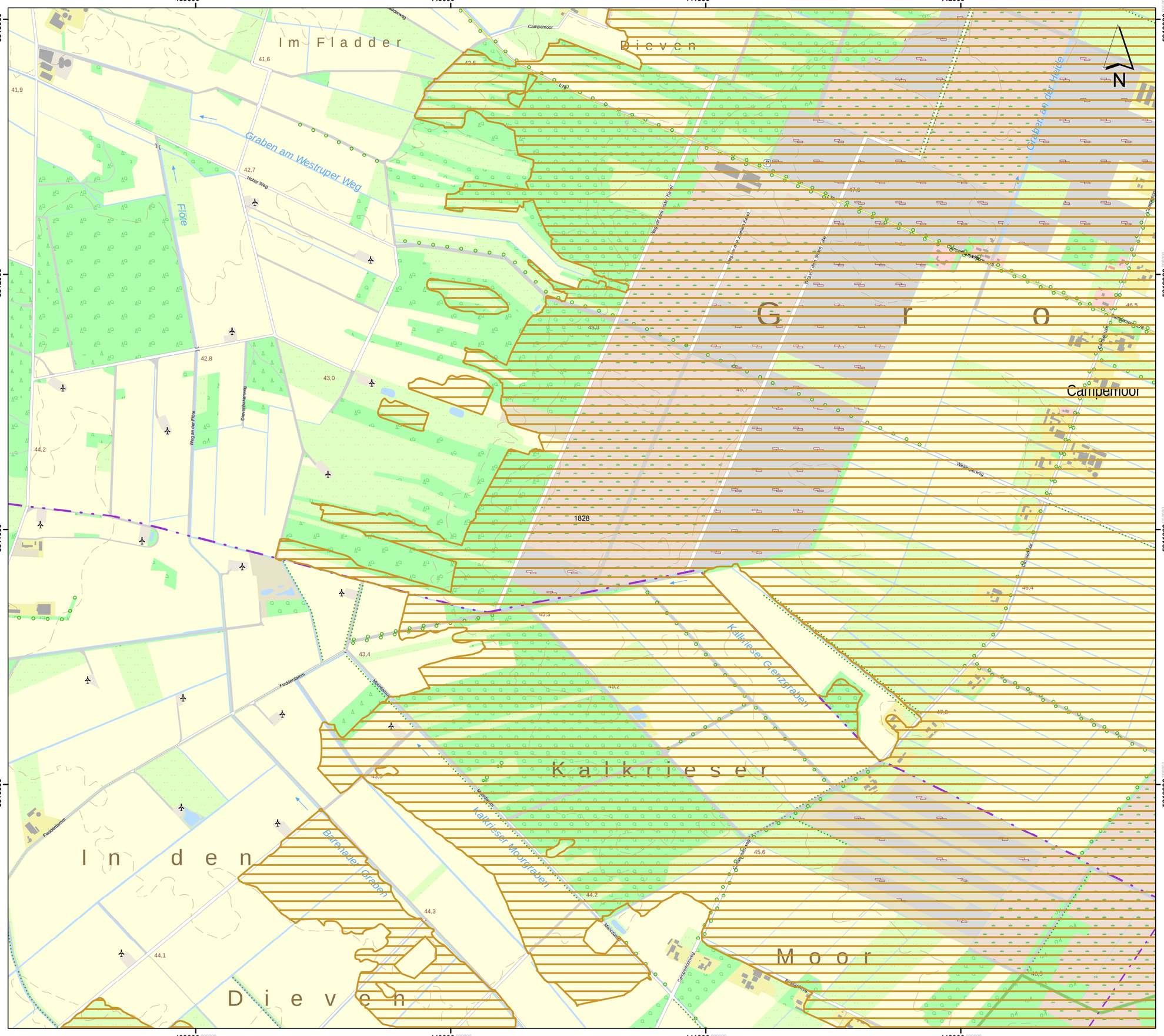

Lageübersicht

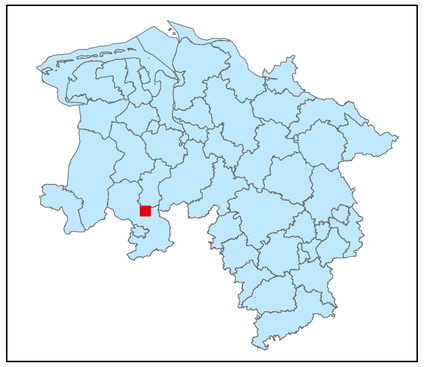

Legende

- kohlenstoffreiche Böden
- kohlenstoffreiche Böden (Moortreposole)
- Landesgrenze

0 0,125 0,25 0,5 0,75 1

Kilometer

Hintergrundkarte:
Amtliche Präsentation 1 : 10 000

Vervielfältigung der Grundlagenkarte nur mit Genehmigung des Herausgebers.
Quellenvermerk:
Auszug aus den Geodaten des Landesamtes für Geoinformation und Landesvermessung Niedersachsen

© 2025 LGLN

© GeoBasis-DE / BKG (2025) CC BY 4.0

Vervielfältigung der Fachinformationen nur mit Genehmigung des ML.

Niedersächsische Verordnung zur Ausweisung von Feuchtgebieten und Mooren als Gebietskulisse nach § 11 Abs. 1 und 4 der GAP-Konditionalitäten-Verordnung

Anlage zu § 1 Abs.1

Detailkarte der kohlenstoffreichen Böden inklusive der Moor-Treposole gem. § 11 Abs. 2 GAPKondV

Blattnummer:	1828
Erstellungsdatum:	11.02.2025
Maßstab:	1:10.000

Realisiert durch

Niedersächsisches Ministerium für Ernährung, Landwirtschaft und Verbraucherschutz

SLA



Lageübersicht

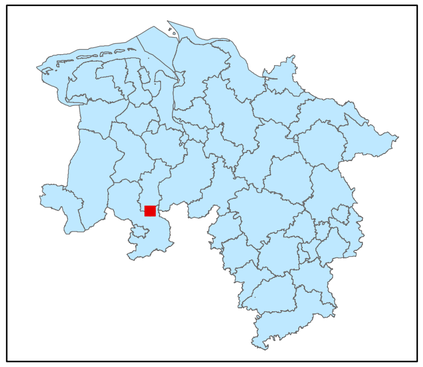

Legende

kohlenstoffreiche Böden

kohlenstoffreiche Böden (Moortreposole)

Landesgrenze

0 0,125 0,25 0,5 0,75 1

Kilometer

Hintergrundkarte:
Amtliche Präsentation 1 : 10 000

Vervielfältigung der Grundlagenkarte nur mit Genehmigung des Herausgebers.
Quellenvermerk:
Auszug aus den Geodaten des Landesamtes für Geoinformation und Landesvermessung Niedersachsen

© 2025 LGLN

© GeoBasis-DE / BKG (2025) CC BY 4.0

Vervielfältigung der Fachinformationen nur mit Genehmigung des ML.

Niedersächsische Verordnung zur Ausweisung von Feuchtgebieten und Mooren als Gebietskulisse nach § 11 Abs. 1 und 4 der GAP-Konditionalitäten-Verordnung

Anlage zu § 1 Abs.1

Detailkarte der kohlenstoffreichen Böden inklusive der Moor-Treposole gem. § 11 Abs. 2 GAPKondV

Blattnummer:	1829
Erstellungsdatum:	11.02.2025
Maßstab:	1:10.000

Realisiert durch

Niedersächsisches Ministerium für Ernährung, Landwirtschaft und Verbraucherschutz

SLA

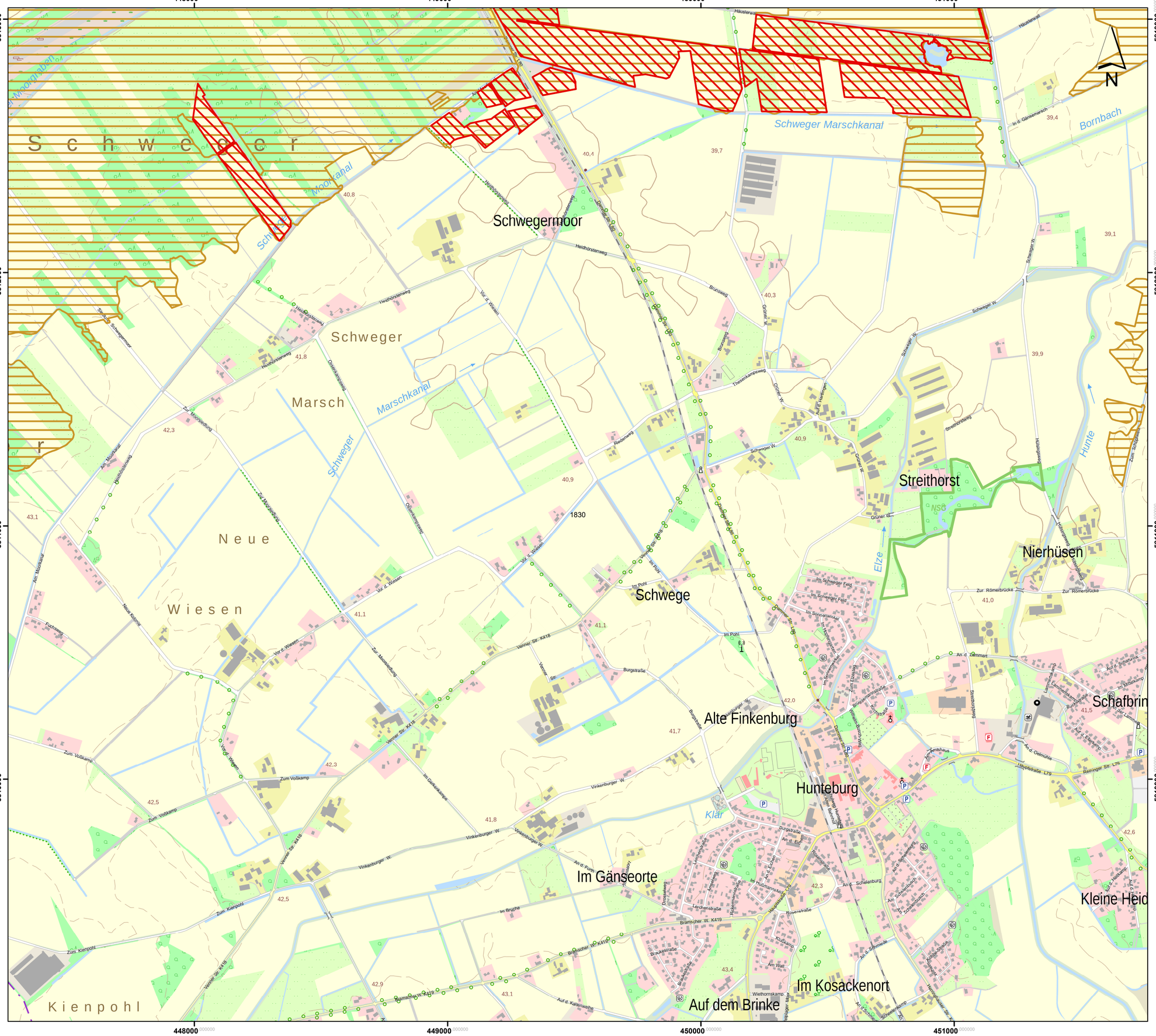

Lageübersicht

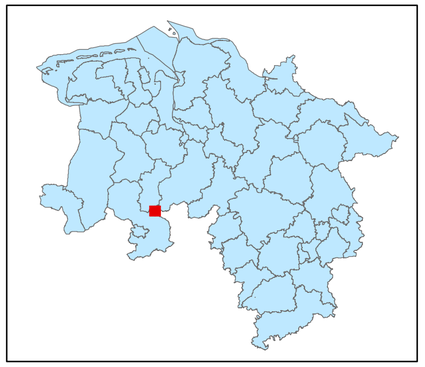

Legende

- kohlenstoffreiche Böden
- kohlenstoffreiche Böden (Moortreposole)
- Landesgrenze

0 0,125 0,25 0,5 0,75 1

Kilometer

Hintergrundkarte:
Amtliche Präsentation 1 : 10 000

Vervielfältigung der Grundlagenkarte nur mit Genehmigung des Herausgebers.
Quellenvermerk:
Auszug aus den Geodaten des Landesamtes für Geoinformation und Landesvermessung Niedersachsen

© 2025 LGLN

© GeoBasis-DE / BKG (2025) CC BY 4.0

Vervielfältigung der Fachinformationen nur mit Genehmigung des ML.

Niedersächsische Verordnung zur Ausweisung von Feuchtgebieten und Mooren als Gebietskulisse nach § 11 Abs. 1 und 4 der GAP-Konditionalitäten-Verordnung

Anlage zu § 1 Abs.1

Detailkarte der kohlenstoffreichen Böden inklusive der Moor-Treposole gem. § 11 Abs. 2 GAPKondV

Blattnummer:	1830
Erstellungsdatum:	11.02.2025
Maßstab:	1:10.000

Realisiert durch

Niedersächsisches Ministerium für Ernährung, Landwirtschaft und Verbraucherschutz

SLA

452000 453000 454000 455000 456000

5813000 5812000 5811000 5810000

Westerbruch

Bruchwiesen

NSG

Teddendieck

Heesingen

Meyerhöfen

1831

N

Lageübersicht

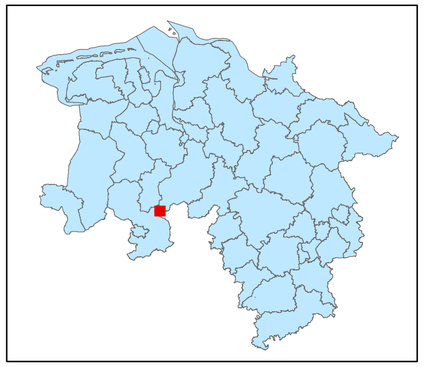

Legende

kohlenstoffreiche Böden

kohlenstoffreiche Böden (Moortreposole)

Landesgrenze

0 0,125 0,25 0,5 0,75 1

Kilometer

Hintergrundkarte:
Amtliche Präsentation 1 : 10 000

Vervielfältigung der Grundlagenkarte nur mit Genehmigung des Herausgebers.
Quellenvermerk:
Auszug aus den Geodaten des Landesamtes für Geoinformation und Landesvermessung Niedersachsen

© 2025 LGLN

© GeoBasis-DE / BKG (2025) CC BY 4.0

Vervielfältigung der Fachinformationen nur mit Genehmigung des ML.

Niedersächsische Verordnung zur Ausweisung von Feuchtgebieten und Mooren als Gebietskulisse nach § 11 Abs. 1 und 4 der GAP-Konditionalitäten-Verordnung

Anlage zu § 1 Abs.1

Detailkarte der kohlenstoffreichen Böden inklusive der Moor-Treposole gem. § 11 Abs. 2 GAPKondV

Blattnummer:	1831
Erstellungsdatum:	11.02.2025
Maßstab:	1:10.000

Realisiert durch

Niedersächsisches Ministerium für Ernährung, Landwirtschaft und Verbraucherschutz

SLA

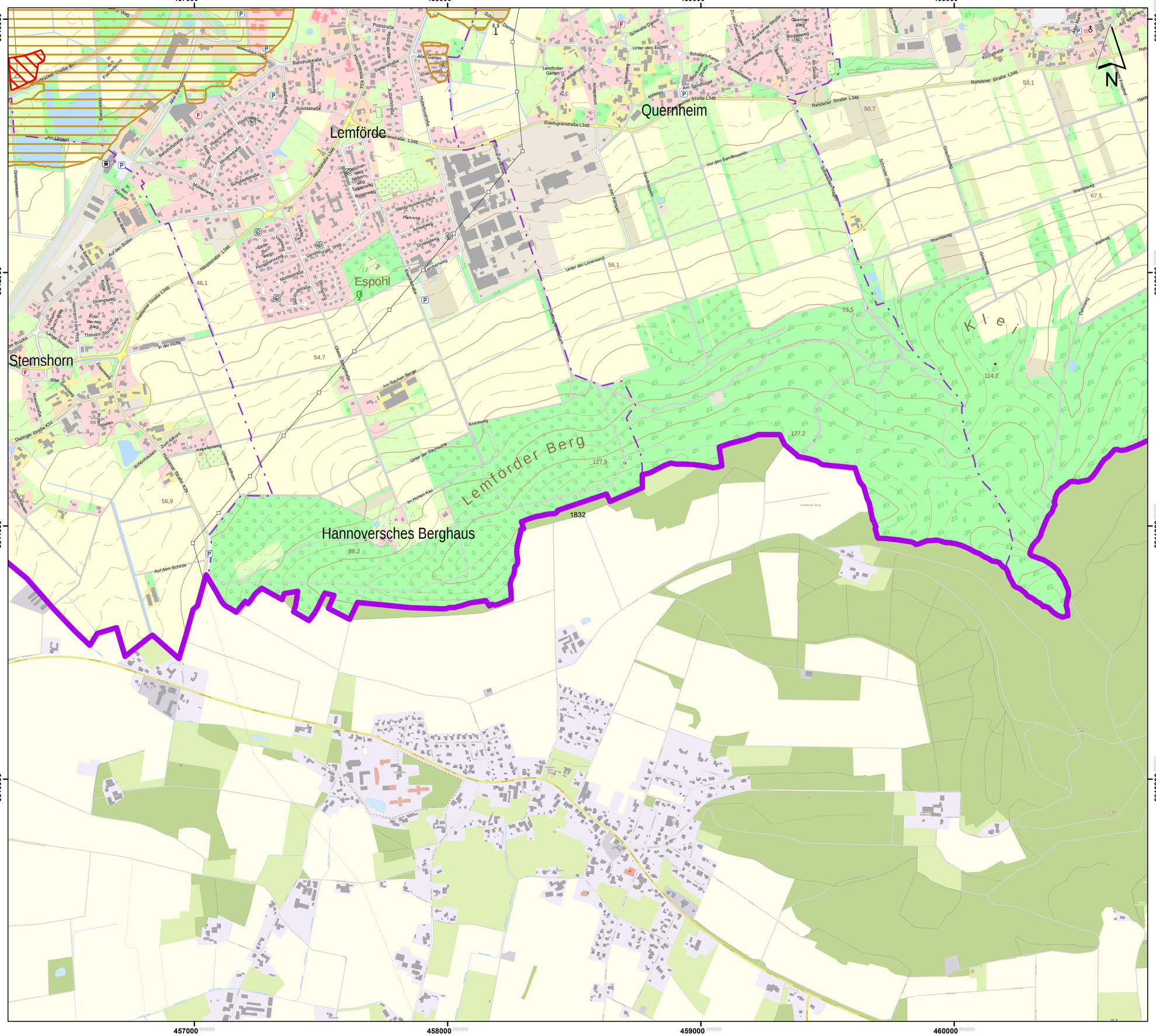

Lageübersicht

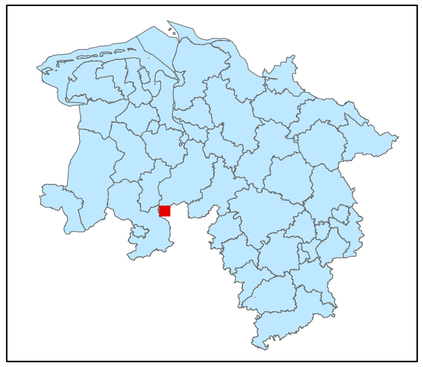

Legende

kohlenstoffreiche Böden

kohlenstoffreiche Böden (Moortreposole)

Landesgrenze

0 0,125 0,25 0,5 0,75 1

Kilometer

Hintergrundkarte:
Amtliche Präsentation 1 : 10 000

Vervielfältigung der Grundlagenkarte nur mit Genehmigung des Herausgebers.
Quellenvermerk:
Auszug aus den Geodaten des Landesamtes für Geoinformation und Landesvermessung Niedersachsen

© 2025 LGLN

© GeoBasis-DE / BKG (2025) CC BY 4.0

Vervielfältigung der Fachinformationen nur mit Genehmigung des ML.

Niedersächsische Verordnung zur Ausweisung von Feuchtgebieten und Mooren als Gebietskulisse nach § 11 Abs. 1 und 4 der GAP-Konditionalitäten-Verordnung

Anlage zu § 1 Abs.1

Detailkarte der kohlenstoffreichen Böden inklusive der Moor-Treposole gem. § 11 Abs. 2 GAPKondV

Blattnummer:	1832
Erstellungsdatum:	11.02.2025
Maßstab:	1:10.000

Realisiert durch

Niedersächsisches Ministerium für Ernährung, Landwirtschaft und Verbraucherschutz

SLA

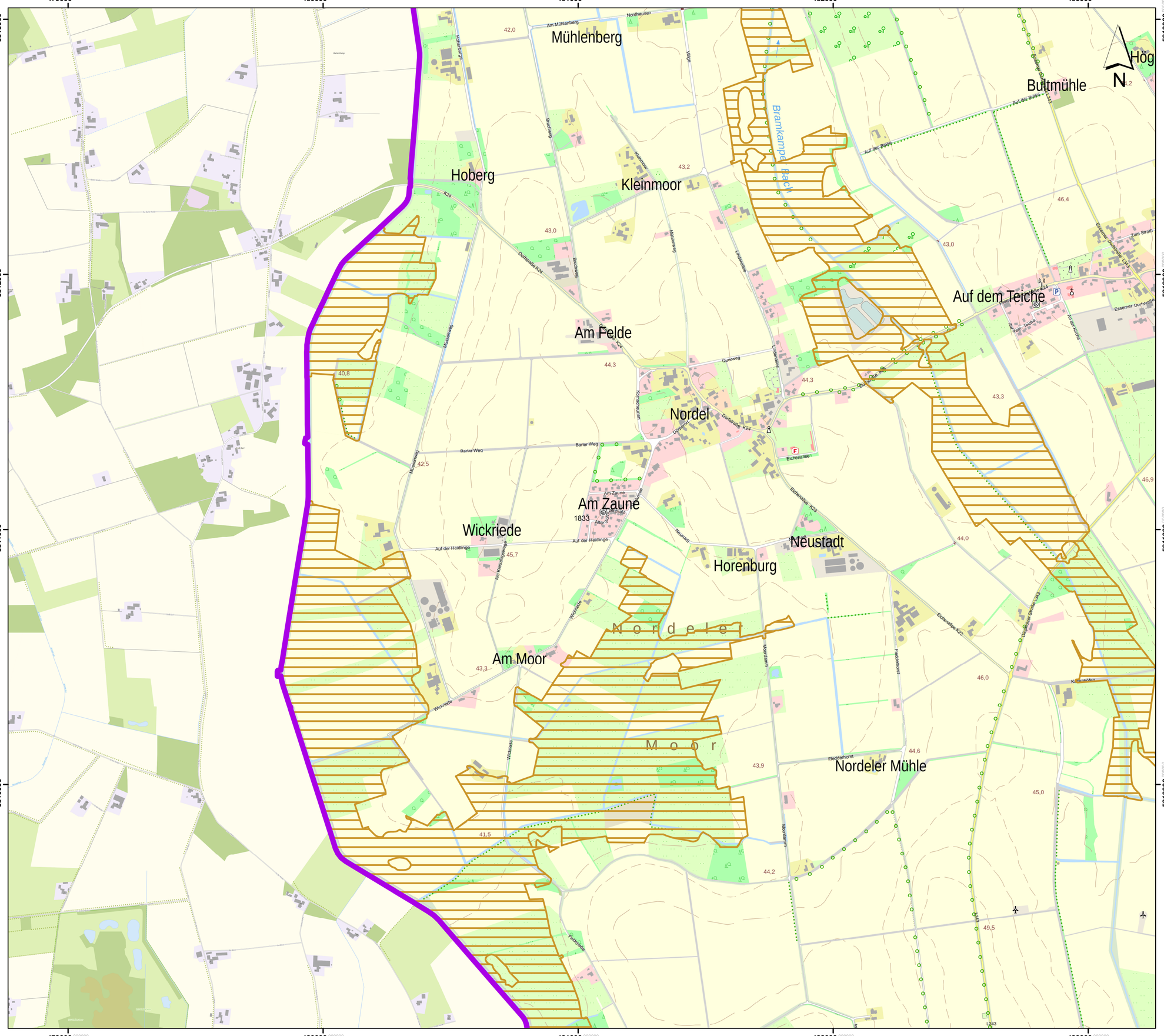

Lageübersicht

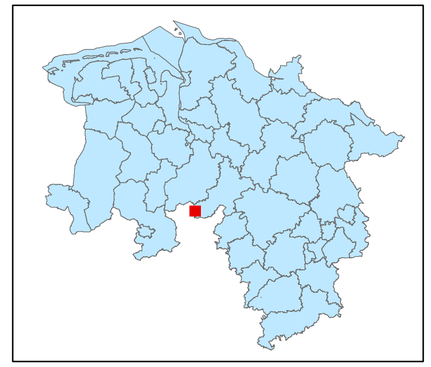

Legende

- kohlenstoffreiche Böden
- kohlenstoffreiche Böden (Moortreposole)
- Landesgrenze

0 0,125 0,25 0,5 0,75 1

Kilometer

Hintergrundkarte:
Amtliche Präsentation 1 : 10 000

Vervielfältigung der Grundlagenkarte nur mit Genehmigung des Herausgebers.
Quellenvermerk:
Auszug aus den Geodaten des Landesamtes für Geoinformation und Landesvermessung Niedersachsen

© 2025 LGLN

© GeoBasis-DE / BKG (2025) CC BY 4.0

Vervielfältigung der Fachinformationen nur mit Genehmigung des ML.

Niedersächsische Verordnung zur Ausweisung von Feuchtgebieten und Mooren als Gebietskulisse nach § 11 Abs. 1 und 4 der GAP-Konditionalitäten-Verordnung

Anlage zu § 1 Abs.1

Detailkarte der kohlenstoffreichen Böden inklusive der Moor-Treposole gem. § 11 Abs. 2 GAPKondV

Blattnummer:	1833
Erstellungsdatum:	11.02.2025
Maßstab:	1:10.000

Realisiert durch

Niedersächsisches Ministerium für Ernährung, Landwirtschaft und Verbraucherschutz

SLA

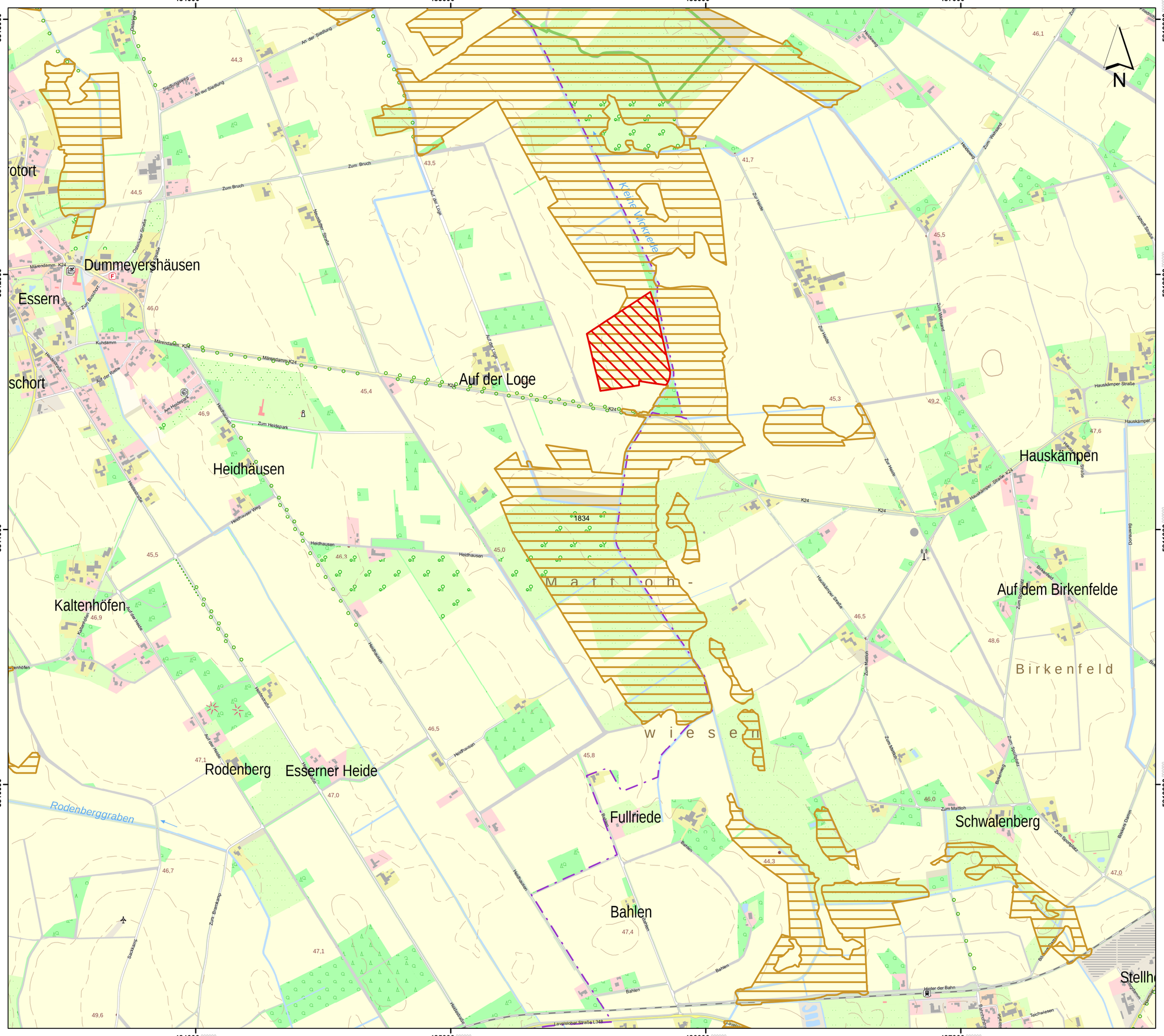

Lageübersicht

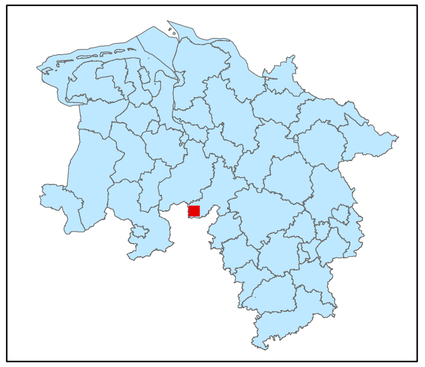

Legende

kohlenstoffreiche Böden

kohlenstoffreiche Böden (Moortreposole)

Landesgrenze

0 0,125 0,25 0,5 0,75 1

Kilometer

Hintergrundkarte:
Amtliche Präsentation 1 : 10 000

Vervielfältigung der Grundlagenkarte nur mit Genehmigung des Herausgebers.
Quellenvermerk:
Auszug aus den Geodaten des Landesamtes für Geoinformation und Landesvermessung Niedersachsen

© 2025 LGLN

© GeoBasis-DE / BKG (2025) CC BY 4.0

Vervielfältigung der Fachinformationen nur mit Genehmigung des ML.

Niedersächsische Verordnung zur Ausweisung von Feuchtgebieten und Mooren als Gebietskulisse nach § 11 Abs. 1 und 4 der GAP-Konditionalitäten-Verordnung

Anlage zu § 1 Abs.1

Detailkarte der kohlenstoffreichen Böden inklusive der Moor-Treposole gem. § 11 Abs. 2 GAPKondV

Blattnummer:	1834
Erstellungsdatum:	11.02.2025
Maßstab:	1:10.000

Realisiert durch

Niedersächsisches Ministerium für Ernährung, Landwirtschaft und Verbraucherschutz

SLA

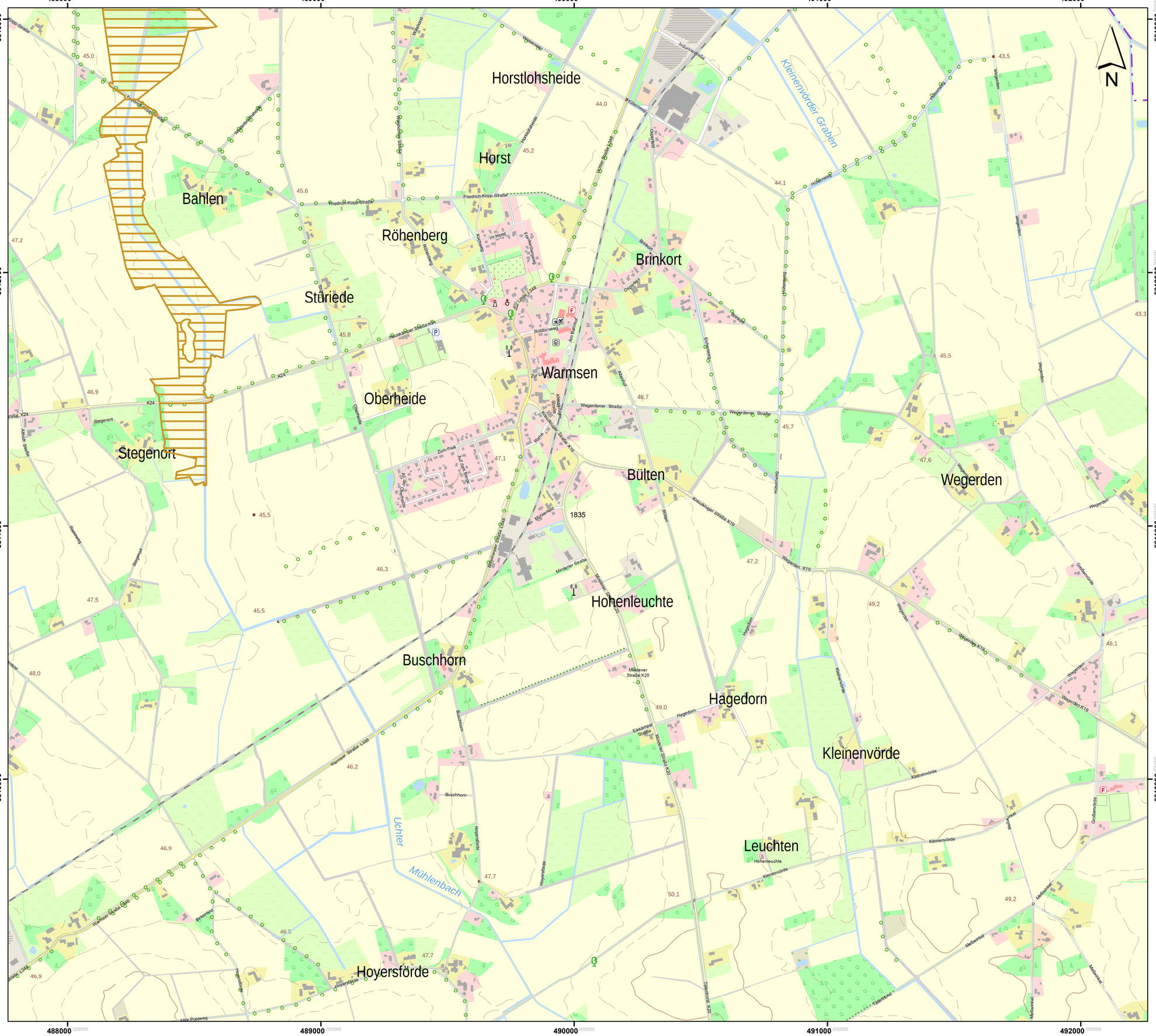

Lageübersicht

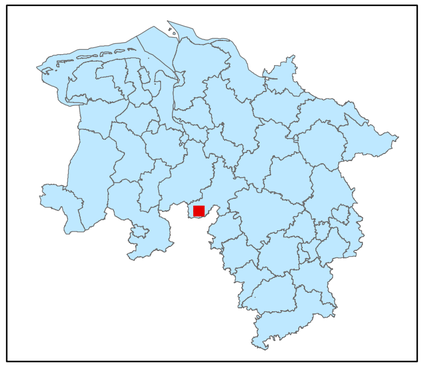

Legende

- kohlenstoffreiche Böden
- kohlenstoffreiche Böden (Moortreposole)
- Landesgrenze

0 0,125 0,25 0,5 0,75 1

Kilometer

Hintergrundkarte:
Amtliche Präsentation 1 : 10 000

Vervielfältigung der Grundlagenkarte nur mit Genehmigung des Herausgebers.
Quellenvermerk:
Auszug aus den Geodaten des Landesamtes für Geoinformation und Landesvermessung Niedersachsen

© 2025 LGLN

© GeoBasis-DE / BKG (2025) CC BY 4.0

Vervielfältigung der Fachinformationen nur mit Genehmigung des ML.

Niedersächsische Verordnung zur Ausweisung von Feuchtgebieten und Mooren als Gebietskulisse nach § 11 Abs. 1 und 4 der GAP-Konditionalitäten-Verordnung

Anlage zu § 1 Abs.1

Detailkarte der kohlenstoffreichen Böden inklusive der Moor-Treposole gem. § 11 Abs. 2 GAPKondV

Blattnummer:	1835
Erstellungsdatum:	11.02.2025
Maßstab:	1:10.000

Realisiert durch

Niedersächsisches Ministerium für Ernährung, Landwirtschaft und Verbraucherschutz

SLA

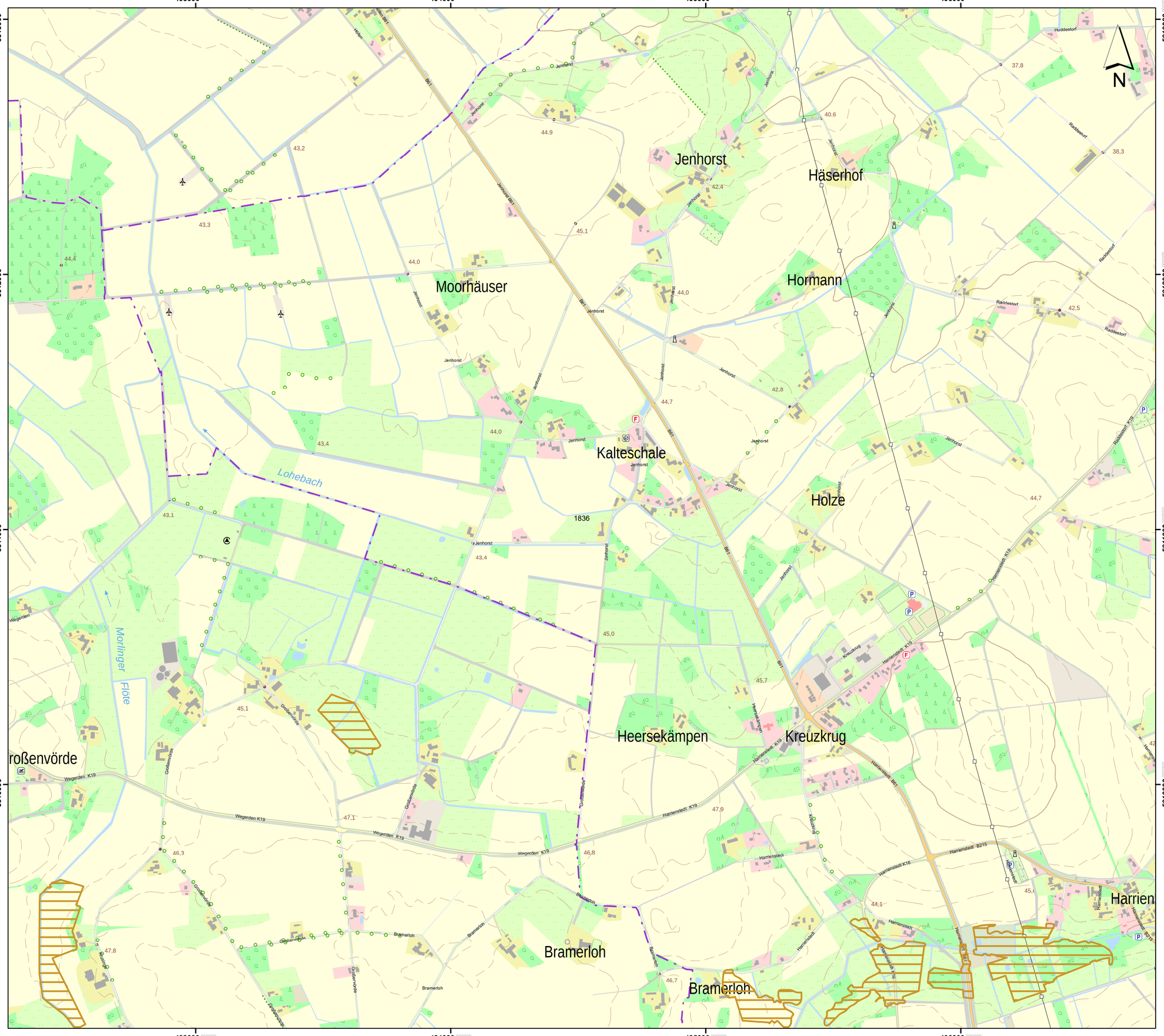
493000
494000
495000
496000
5813000
5812000
5811000
5810000
N
Jenhorst
Häserhof
Moorhäuser
Hormann
Kalteschale
Holze
Heersekämpen
Kreuzkrug
Bramerloh
Harrien
roßenvörde
Lohebach
Morlinger Flöte
Jenhorst
Huddestorf
Raddestorf
Wegerden K19
Harrienstedt K19
Harrienstedt B71
Harrienstedt B215
Harrienstedt K16
Harrienstedt B209
Kreuzkrug
Bramerloh
Großenvörde
Großenwörde
Großenweide
Ruanne
Großenfelde
Großenfelde
Hermskämpen
Kreuzkrug
Harrienstedt
Harrienstedt
Harrienstedt
Harrienstedt
Bramerloh
Bramerloh
Bramerloh
Bramerloh
Jenhorst
Jenhorst
Jenhorst

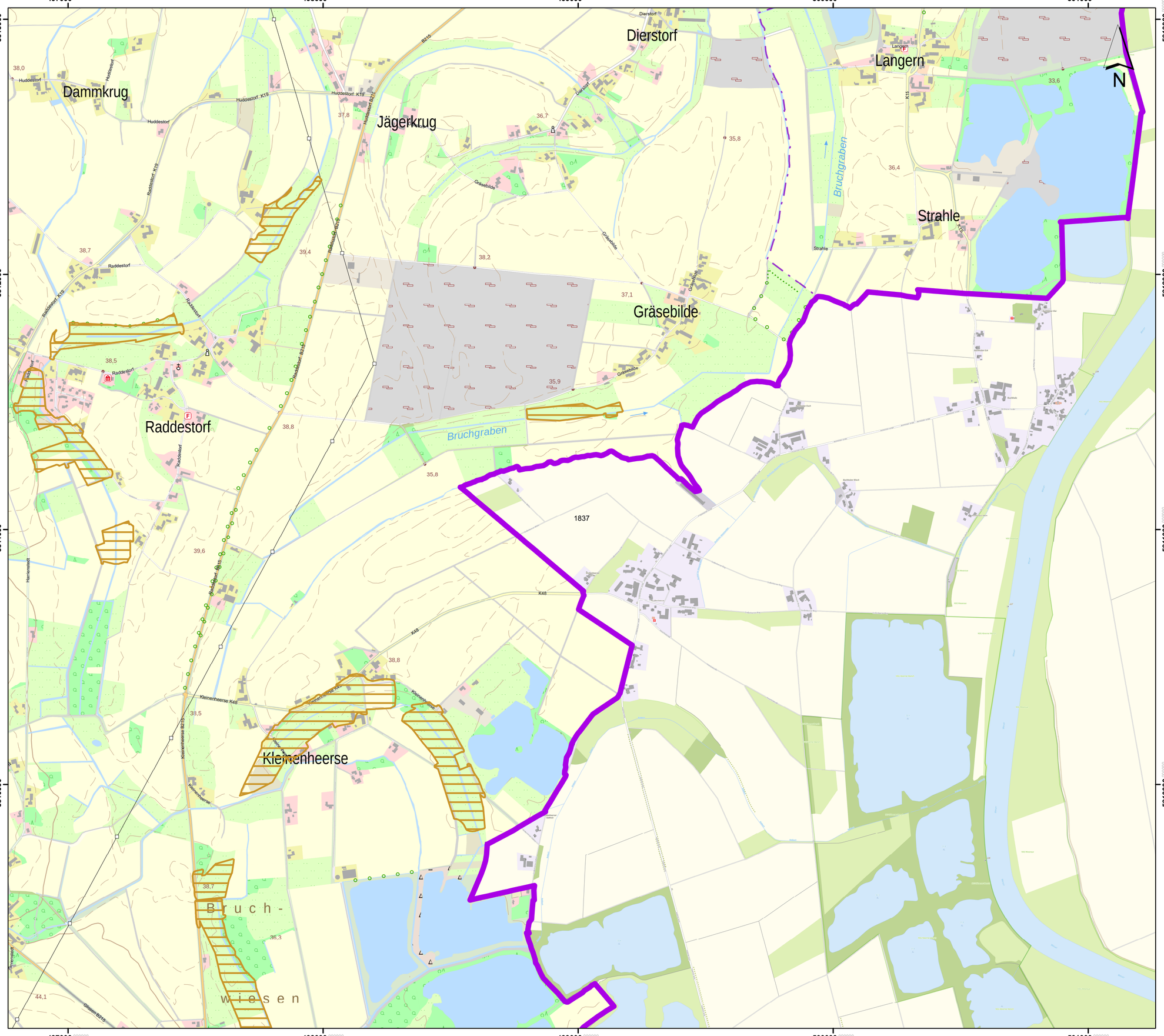

Lageübersicht

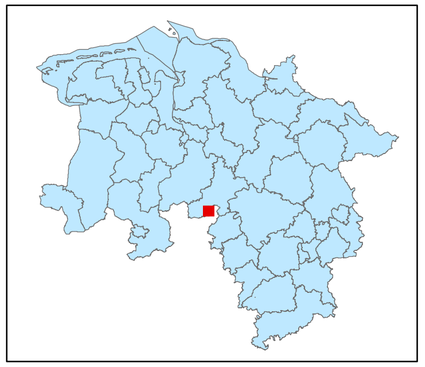

Legende

kohlenstoffreiche Böden

kohlenstoffreiche Böden (Moortreposole)

Landesgrenze

0 0,125 0,25 0,5 0,75 1

Kilometer

Hintergrundkarte:
Amtliche Präsentation 1 : 10 000

Vervielfältigung der Grundlagenkarte nur mit Genehmigung des Herausgebers.
Quellenvermerk:
Auszug aus den Geodaten des Landesamtes für Geoinformation und Landesvermessung Niedersachsen

© 2025 LGLN

© GeoBasis-DE / BKG (2025) CC BY 4.0

Vervielfältigung der Fachinformationen nur mit Genehmigung des ML.

Niedersächsische Verordnung zur Ausweisung von Feuchtgebieten und Mooren als Gebietskulisse nach § 11 Abs. 1 und 4 der GAP-Konditionalitäten-Verordnung

Anlage zu § 1 Abs.1

Detailkarte der kohlenstoffreichen Böden inklusive der Moor-Treposole gem. § 11 Abs. 2 GAPKondV

Blattnummer:	1837
Erstellungsdatum:	11.02.2025
Maßstab:	1:10.000

Realisiert durch

Niedersächsisches Ministerium für Ernährung, Landwirtschaft und Verbraucherschutz

SLA

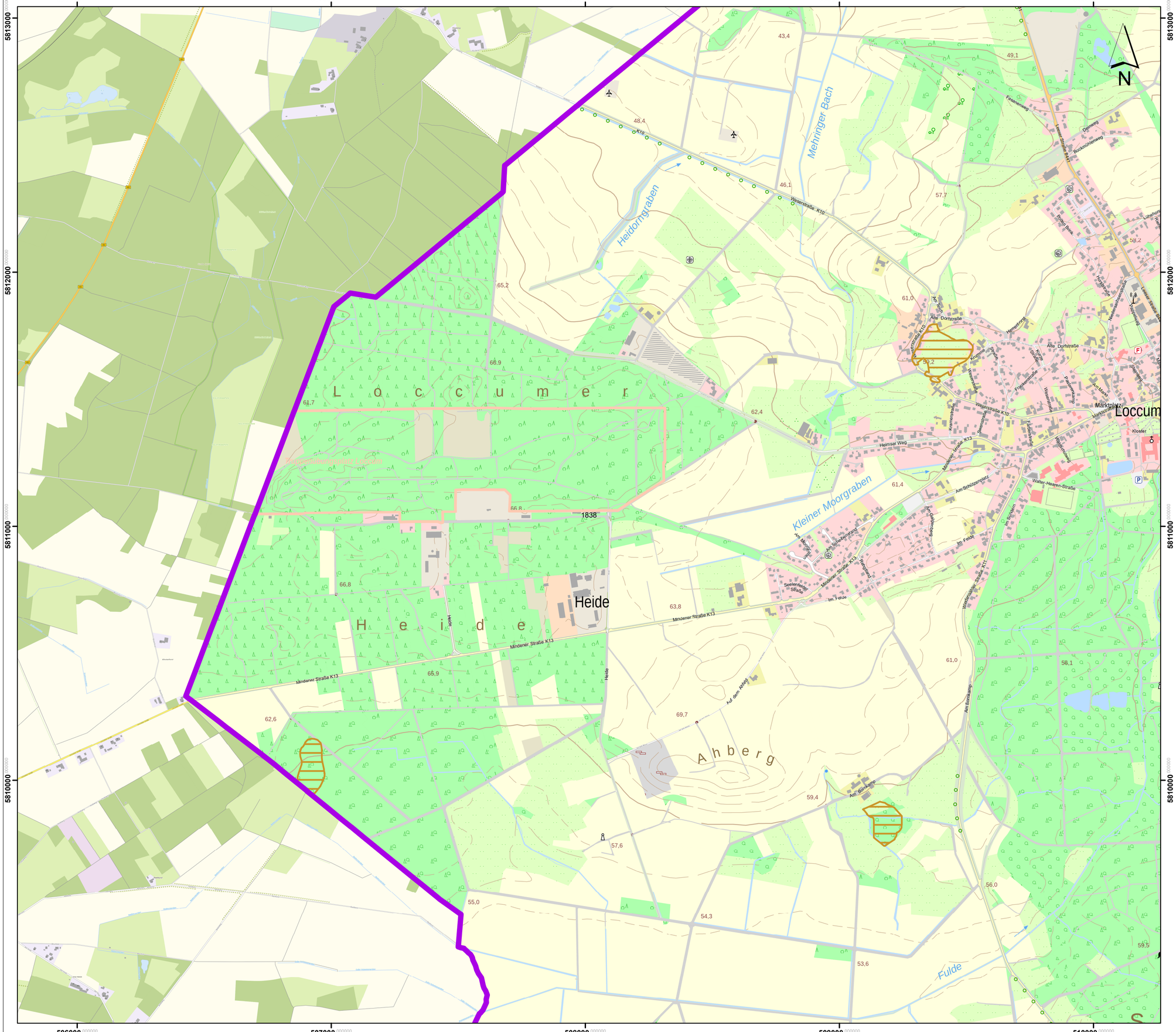

Lageübersicht

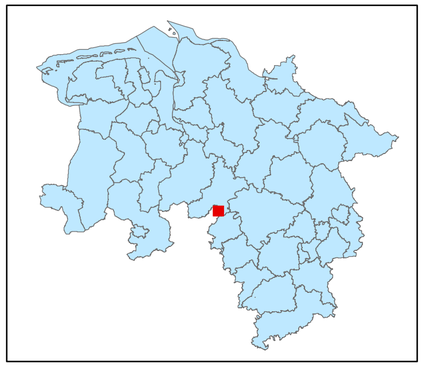

Legende

kohlenstoffreiche Böden

kohlenstoffreiche Böden (Moortreposole)

Landesgrenze

0 0,125 0,25 0,5 0,75 1

Kilometer

Hintergrundkarte:
Amtliche Präsentation 1 : 10 000

Vervielfältigung der Grundlagenkarte nur mit Genehmigung des Herausgebers.
Quellenvermerk:
Auszug aus den Geodaten des Landesamtes für Geoinformation und Landesvermessung Niedersachsen

© 2025 LGLN

© GeoBasis-DE / BKG (2025) CC BY 4.0

Vervielfältigung der Fachinformationen nur mit Genehmigung des ML.

Niedersächsische Verordnung zur Ausweisung von Feuchtgebieten und Mooren als Gebietskulisse nach § 11 Abs. 1 und 4 der GAP-Konditionalitäten-Verordnung

Anlage zu § 1 Abs.1

Detailkarte der kohlenstoffreichen Böden inklusive der Moor-Treposole gem. § 11 Abs. 2 GAPKondV

Blattnummer:	1838
Erstellungsdatum:	11.02.2025
Maßstab:	1:10.000

Realisiert durch

Niedersächsisches Ministerium für Ernährung, Landwirtschaft und Verbraucherschutz

SLA

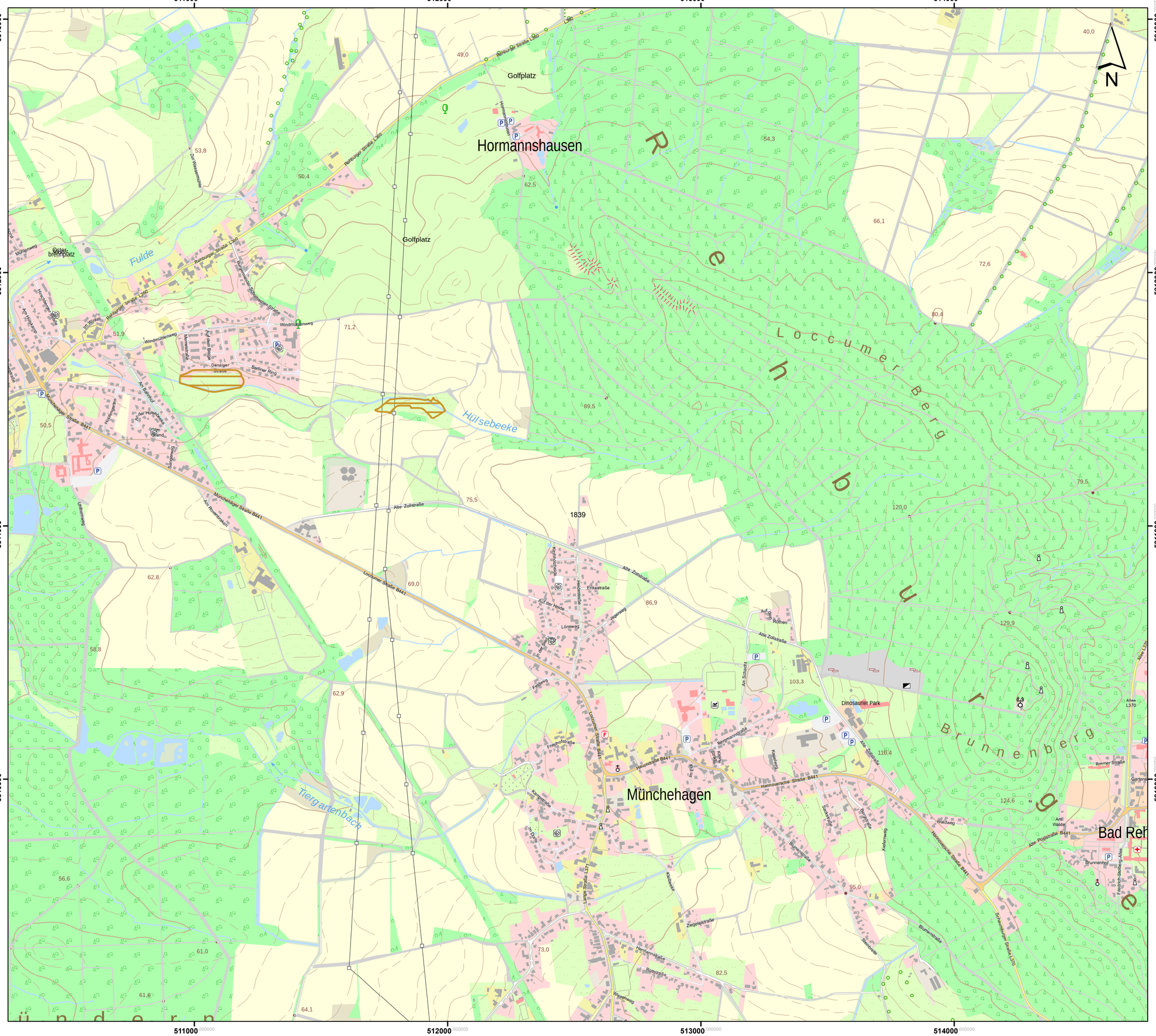

Lageübersicht

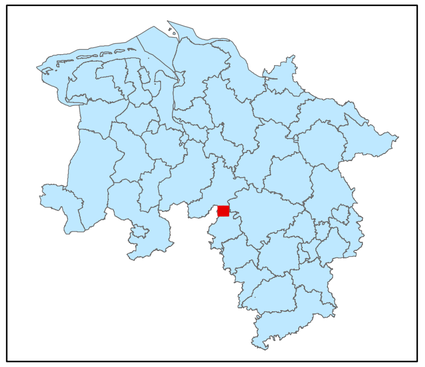

Legende

- kohlenstoffreiche Böden
- kohlenstoffreiche Böden (Moortreposole)
- Landesgrenze

0 0,125 0,25 0,5 0,75 1

Kilometer

Hintergrundkarte:
Amtliche Präsentation 1 : 10 000

Vervielfältigung der Grundlagenkarte nur mit Genehmigung des Herausgebers.
Quellenvermerk:
Auszug aus den Geodaten des Landesamtes für Geoinformation und Landesvermessung Niedersachsen

© 2025 LGLN

© GeoBasis-DE / BKG (2025) CC BY 4.0

Vervielfältigung der Fachinformationen nur mit Genehmigung des ML.

Niedersächsische Verordnung zur Ausweisung von Feuchtgebieten und Mooren als Gebietskulisse nach § 11 Abs. 1 und 4 der GAP-Konditionalitäten-Verordnung

Anlage zu § 1 Abs.1

Detailkarte der kohlenstoffreichen Böden inklusive der Moor-Treposole gem. § 11 Abs. 2 GAPKondV

Blattnummer:	1839
Erstellungsdatum:	11.02.2025
Maßstab:	1:10.000

Realisiert durch

Niedersächsisches Ministerium für Ernährung, Landwirtschaft und Verbraucherschutz

SLA

515000 516000 517000 518000 519000

5813000 5812000 5811000 5810000

N

NSG

Südbach

S t r e i f b r u c h

M e e r -

Dorfgraben

Haarbruch

Haarberg

Winzlar

Winzlarer Dorfgraben

Winzlarer Grenzgraben

Buschmanns Landwehr

W i e d e n -

W ö l

Festplatz

Kläranlage

Bahndamm

Brunnenstraße L370

Strohmannsorter Weg

Wiesenhamm L370

Heerweg

Lohnerhofweg

Am Sportplatz

Rosenweg

Zur Tieferiede

Auf der Horst B441

Alte Poststraße B441

Wilhelmstraße

Hagenburger Straße K10

Langes Feld K10

Zum Haarberg

Auf der Höhe

Meierort

Kukshagen

Mühlenbogen

Am Primelberg

Schakenburg

Zaunkönigweg

Meise

Amselweg

Buchfinkenweg

Plantageweg

Tulpenweg

Karlsberg

Mühlenberg

Van-Mierlo-Hausen-Straße

Wiesenhamm-Straße K10

Nordstraße

Schulstraße

Bruchstraße

Bobenhofer Ring

Trift

Triftstraße

Zum Moorbruch

Auf der Horst

Auf d. Horst B441

Auf der Horst B441

Auf der Horst B441

Auf d. Horst B441

Auf d. Heide K37

Auf d. Heide B441

Auf d. Heide K37

Auf d. Heide B441

Auf d. Heide K37

Auf d. Heide

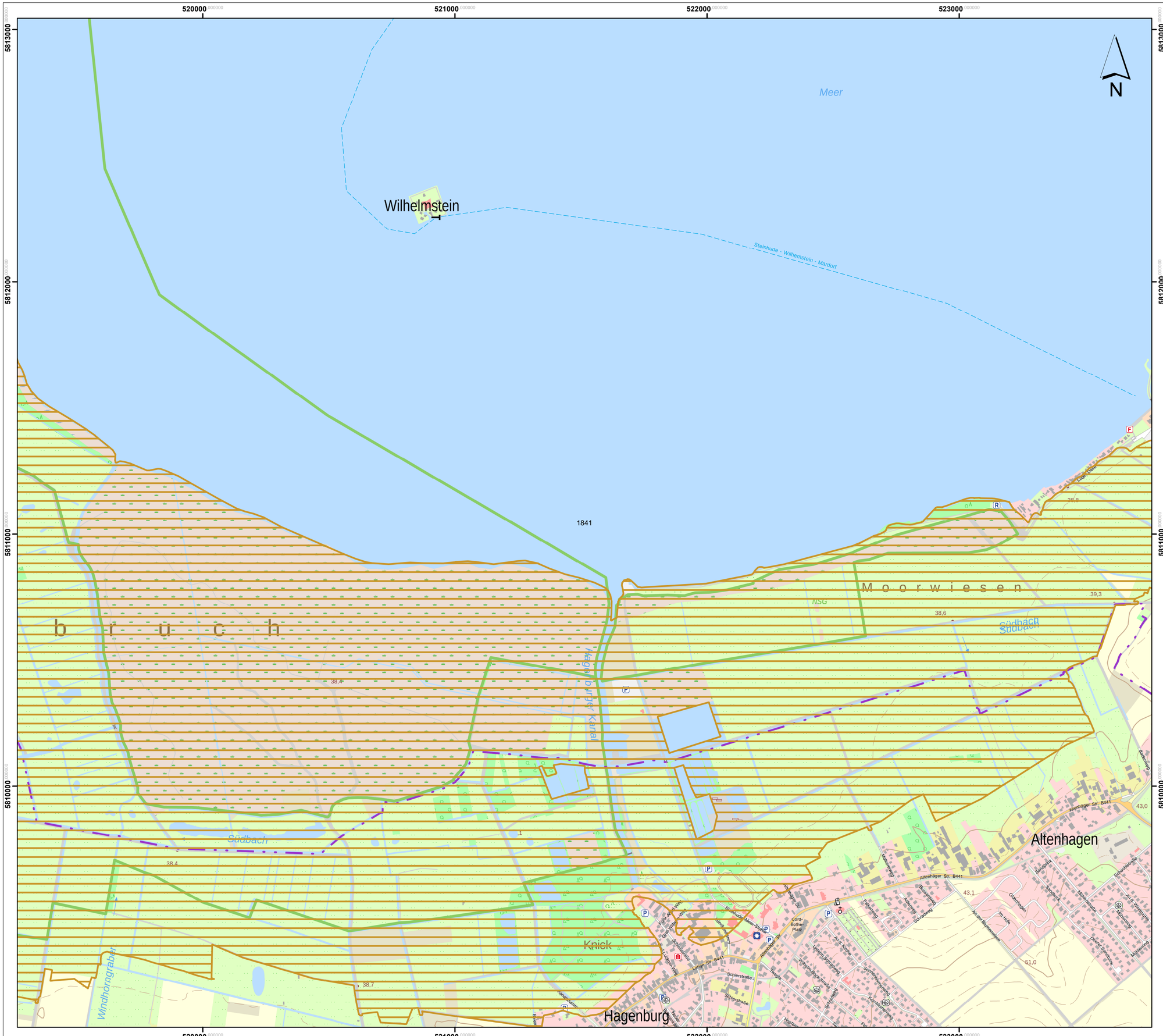

Lageübersicht

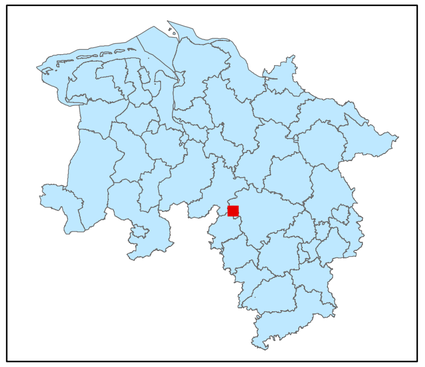

Legende

- kohlenstoffreiche Böden
- kohlenstoffreiche Böden (Moortreposole)
- Landesgrenze

0 0,125 0,25 0,5 0,75 1

Kilometer

Hintergrundkarte:
Amtliche Präsentation 1 : 10 000

Vervielfältigung der Grundlagenkarte nur mit Genehmigung des Herausgebers.
Quellenvermerk:
Auszug aus den Geodaten des Landesamtes für Geoinformation und Landesvermessung Niedersachsen

© 2025 LGLN

© GeoBasis-DE / BKG (2025) CC BY 4.0

Vervielfältigung der Fachinformationen nur mit Genehmigung des ML.

Niedersächsische Verordnung zur Ausweisung von Feuchtgebieten und Mooren als Gebietskulisse nach § 11 Abs. 1 und 4 der GAP-Konditionalitäten-Verordnung

Anlage zu § 1 Abs.1

Detailkarte der kohlenstoffreichen Böden inklusive der Moor-Treposole gem. § 11 Abs. 2 GAPKondV

Blattnummer:	1841
Erstellungsdatum:	11.02.2025
Maßstab:	1:10.000

Realisiert durch

Niedersächsisches Ministerium für Ernährung, Landwirtschaft und Verbraucherschutz

SLA

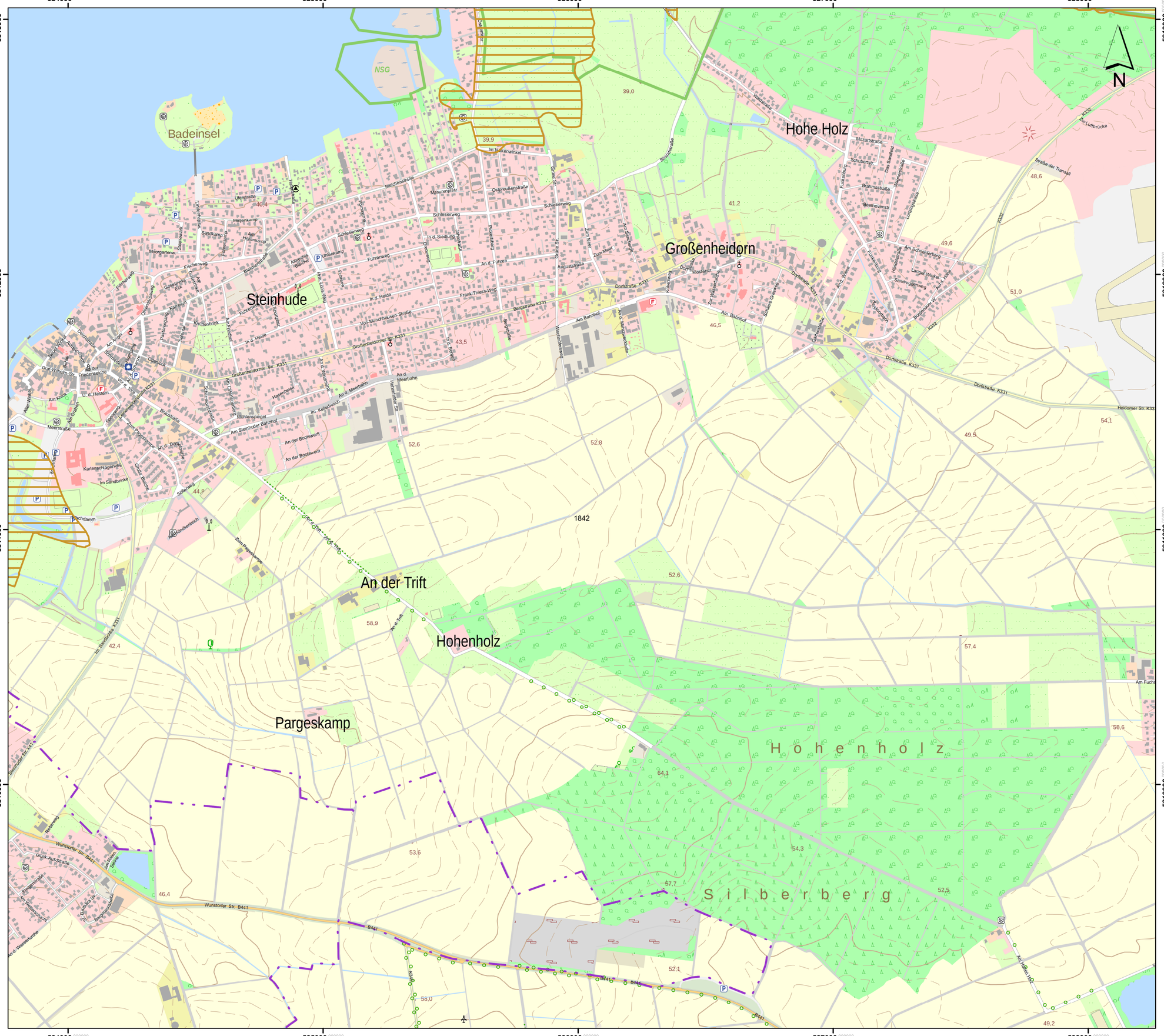

Lageübersicht

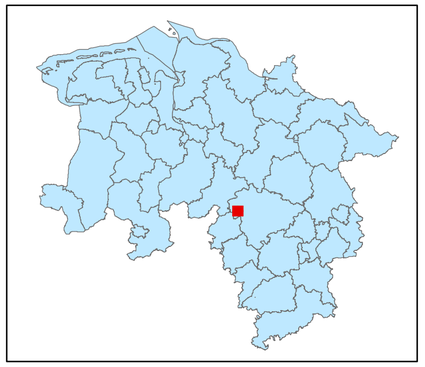

Legende

kohlenstoffreiche Böden

kohlenstoffreiche Böden (Moortreposole)

Landesgrenze

0 0,125 0,25 0,5 0,75 1

Kilometer

Hintergrundkarte:
Amtliche Präsentation 1 : 10 000

Vervielfältigung der Grundlagenkarte nur mit Genehmigung des Herausgebers.
Quellenvermerk:
Auszug aus den Geodaten des Landesamtes für Geoinformation und Landesvermessung Niedersachsen

© 2025 LGLN

© GeoBasis-DE / BKG (2025) CC BY 4.0

Vervielfältigung der Fachinformationen nur mit Genehmigung des ML.

Niedersächsische Verordnung zur Ausweisung von Feuchtgebieten und Mooren als Gebietskulisse nach § 11 Abs. 1 und 4 der GAP-Konditionalitäten-Verordnung

Anlage zu § 1 Abs.1

Detailkarte der kohlenstoffreichen Böden inklusive der Moor-Treposole gem. § 11 Abs. 2 GAPKondV

Blattnummer:	1842
Erstellungsdatum:	11.02.2025
Maßstab:	1:10.000

Realisiert durch

Niedersächsisches Ministerium für Ernährung, Landwirtschaft und Verbraucherschutz

SLA

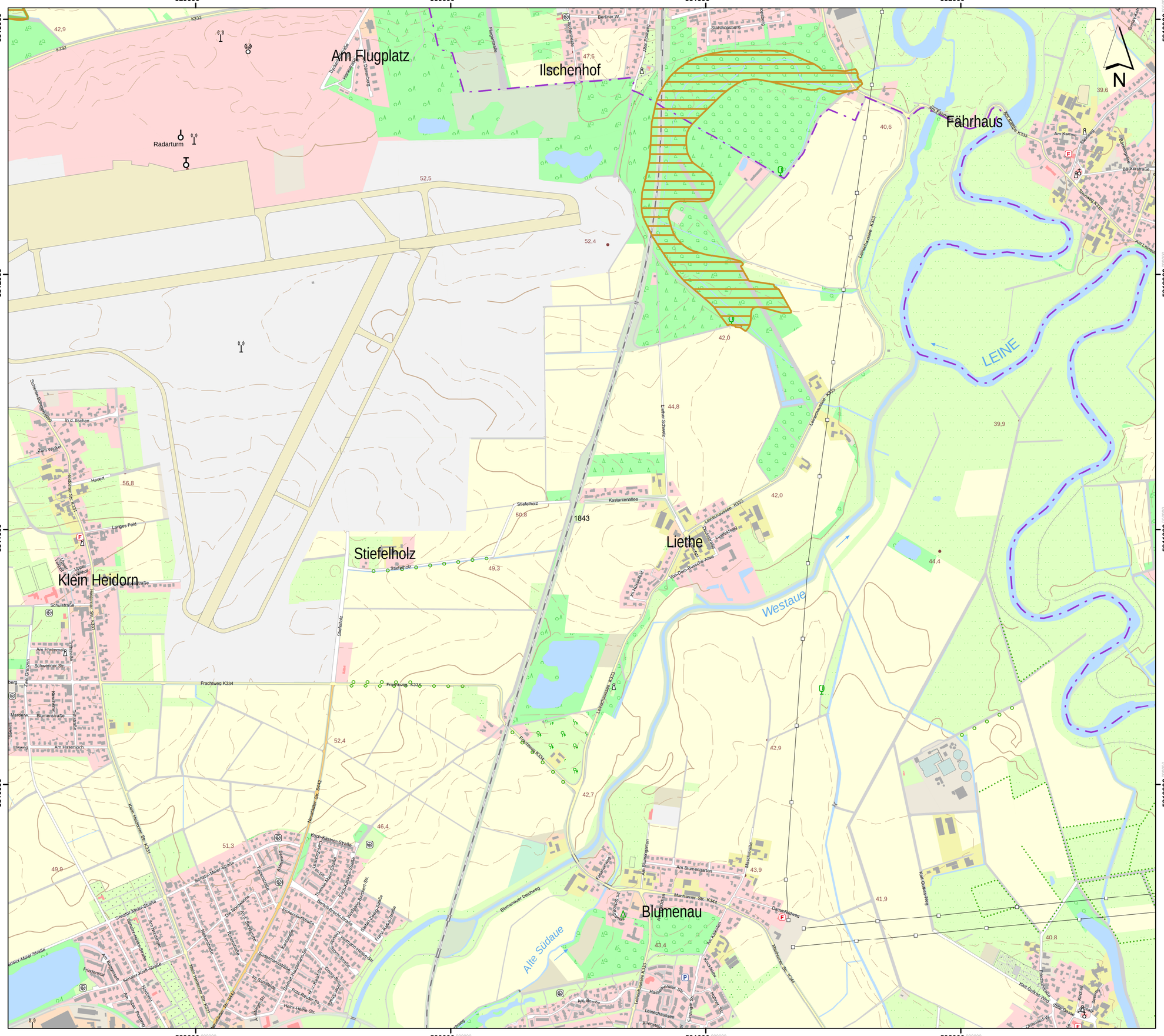

Hintergrundkarte:
Amtliche Präsentation 1 : 10 000

Vervielfältigung der Grundlagenkarte nur mit Genehmigung des Herausgebers.
Quellenvermerk:
Auszug aus den Geodaten des Landesamtes für Geoinformation und Landesvermessung Niedersachsen

© 2025 LGLN

© GeoBasis-DE / BKG (2025) CC BY 4.0

Vervielfältigung der Fachinformationen nur mit Genehmigung des ML.

Niedersächsische Verordnung zur Ausweisung von Feuchtgebieten und Mooren als Gebietskulisse nach § 11 Abs. 1 und 4 der GAP-Konditionalitäten-Verordnung

Anlage zu § 1 Abs.1

Detailkarte der kohlenstoffreichen Böden inklusive der Moor-Treposole gem. § 11 Abs. 2 GAPKondV

Blattnummer:	1843
Erstellungsdatum:	11.02.2025
Maßstab:	1:10.000

Realisiert durch

Niedersächsisches Ministerium für Ernährung, Landwirtschaft und Verbraucherschutz

SLA

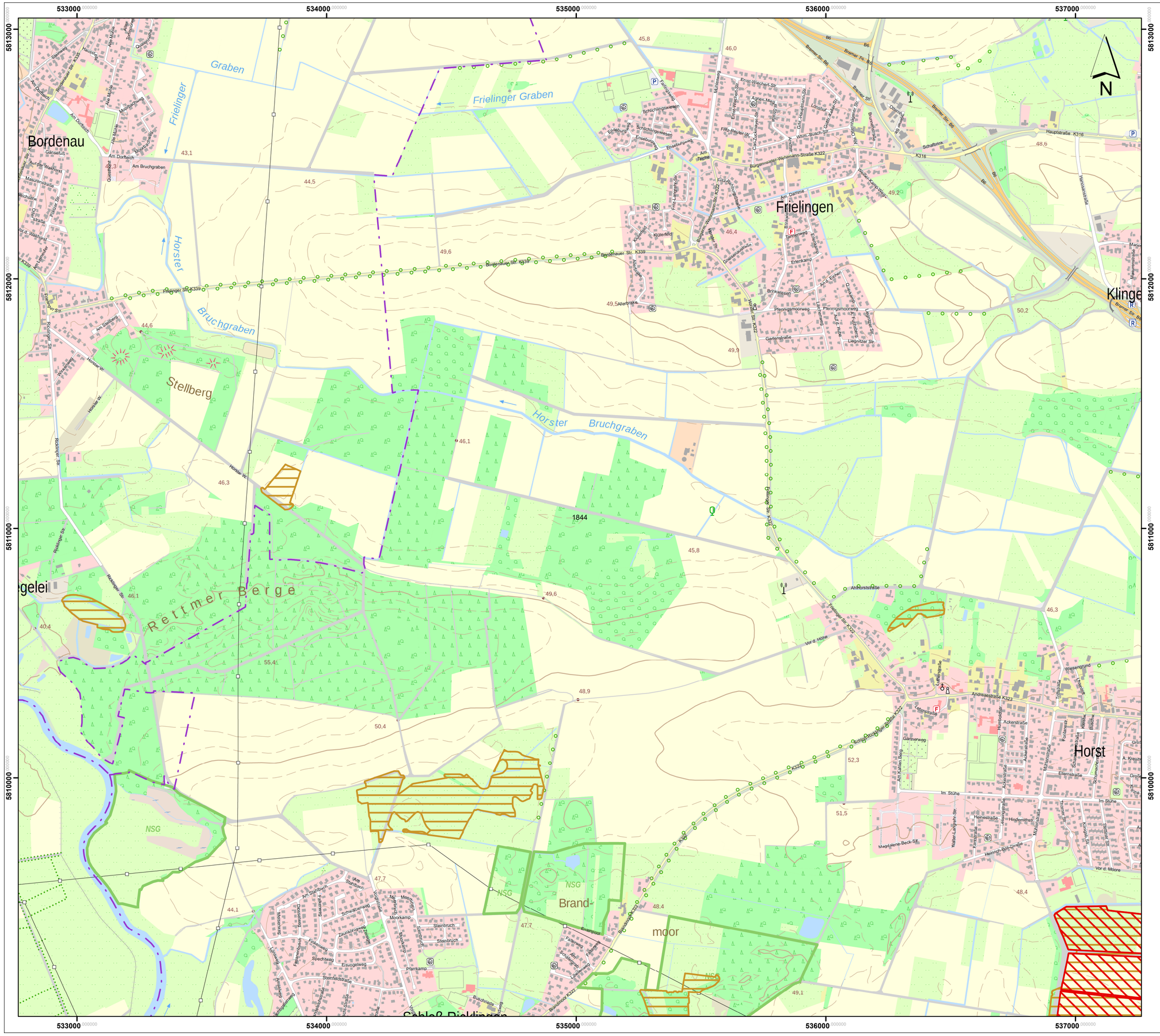

Lageübersicht

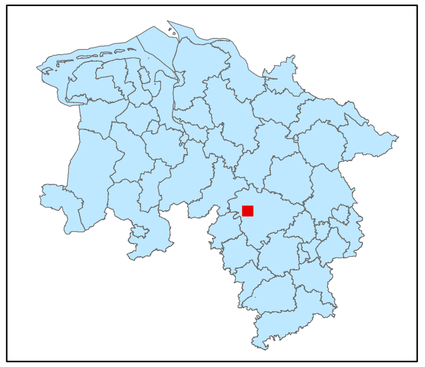

Legende

kohlenstoffreiche Böden

kohlenstoffreiche Böden (Moortreposole)

Landesgrenze

0 0,125 0,25 0,5 0,75 1

Kilometer

Hintergrundkarte:
Amtliche Präsentation 1 : 10 000

Vervielfältigung der Grundlagenkarte nur mit Genehmigung des Herausgebers.
Quellenvermerk:
Auszug aus den Geodaten des Landesamtes für Geoinformation und Landesvermessung Niedersachsen

© 2025 LGLN

© GeoBasis-DE / BKG (2025) CC BY 4.0

Vervielfältigung der Fachinformationen nur mit Genehmigung des ML.

Niedersächsische Verordnung zur Ausweisung von Feuchtgebieten und Mooren als Gebietskulisse nach § 11 Abs. 1 und 4 der GAP-Konditionalitäten-Verordnung

Anlage zu § 1 Abs.1

Detailkarte der kohlenstoffreichen Böden inklusive der Moor-Treposole gem. § 11 Abs. 2 GAPKondV

Blattnummer:	1844
Erstellungsdatum:	11.02.2025
Maßstab:	1:10.000

Realisiert durch

Niedersächsisches Ministerium für Ernährung, Landwirtschaft und Verbraucherschutz

SLA

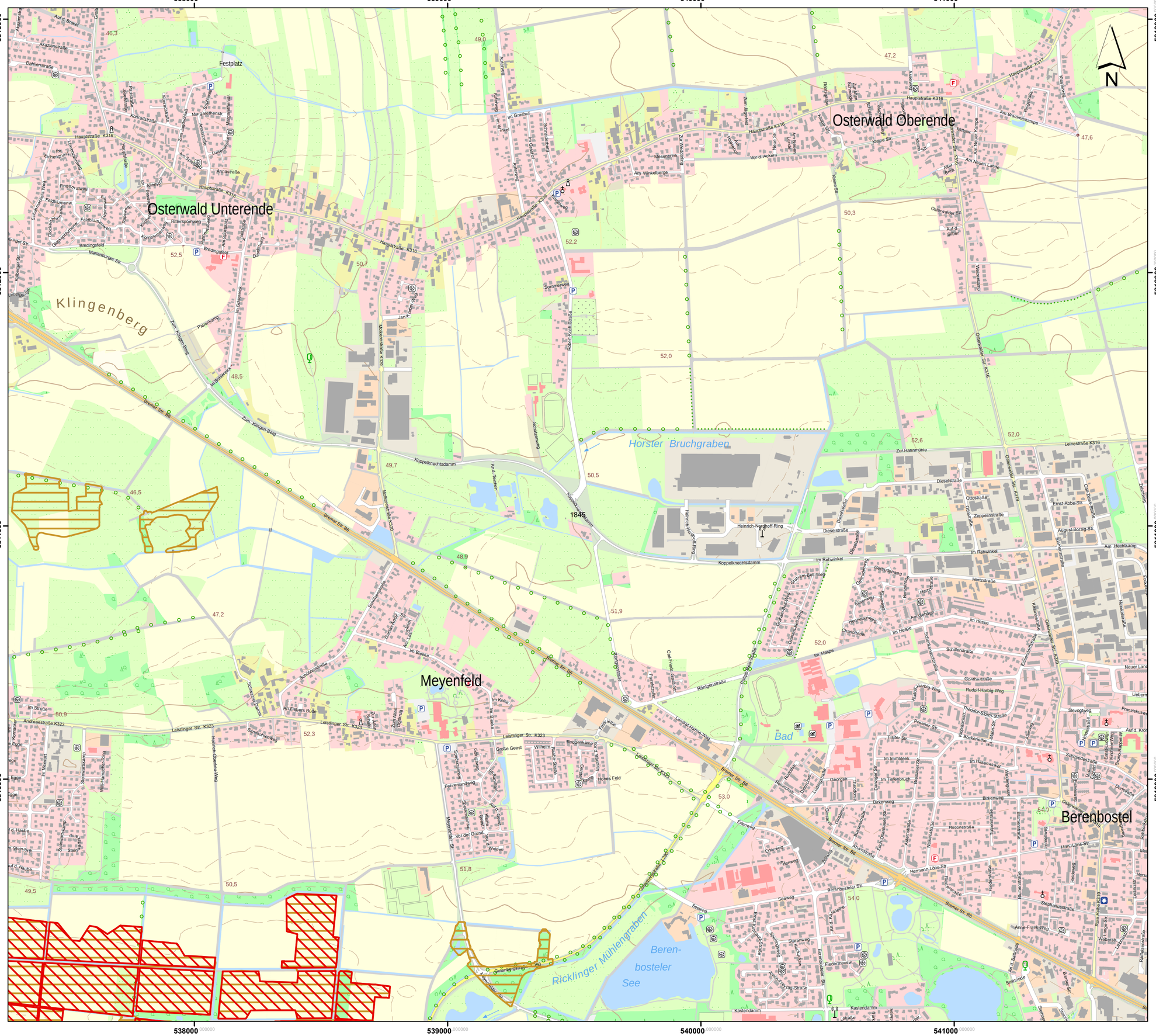
538000
539000
540000
541000
5813000
5812000
5811000
5810000
Osterwald Unterende
Osterwald Oberende
Meyenfeld
Berenbostel
Klingenberg
Horster Bruchgraben
Ricklinger Mühlengraben
Beren-
bosteler
See
Bad
Festplatz
Hauptstraße K316
Bremer Str. B6
Leistinger Str. K323
Koppelknechtsdamm
Dieselstraße
Heinrich-Nordhoff-Ring
Im Rehwinkel
Leinestraße K316
Oldenweder Str. K316
Hermann-Löns-Str.
Am Hechlkamp
Ernst-Abbe-Str.
August-Borsig-Str.
Zeppelinstraße
Ottostraße
Hertzstraße
Im Hespe
Schillerstraße
Rudolf-Harbig-Weg
Theodor-Storm-Straße
Stephanusstraße
Anne-Frank-Weg
Berenbosteler Str.
Seeweg
Erlenweg
Birkenweg
Rosenstraße
Tulpenstraße
Hasenwinkel
Im Immbleek
Tiefenbruch
Tischler Str.
Posener Str.
Danziger Str.
Georgstr.
Ludwigstraße
Bückerstraße
Mozartstraße
Beethovenstraße
Brahmsstraße
Schumannstraße
Bachstraße
Händelstraße
Lortzingstraße
Wagnerstraße
Weberstr.
Lange Str.
Rote Reihe K319
Reihenstraße
Lessingstraße
Schillerstraße
Gonthestraße
Sievogtweg
Franziskusweg
Neuer Landweg
Liebermannstraße
Schneiderstraße
Eichendorffstraße
Rosenweg
Am Brinkenkamp
Am Neuen Lande
Alter Brink
Quellenweg
Auf d. Kröpke
Kleine Str.
Kirchweg
Zur Hannmühle
Am Gehege
Am Rehwinkel
Am Hespe
Am Winkelberge
Zur Wiedderung
Vor d. Ackern
Im Grashof
Auf d. Bleeke
Im Brooke
Schulzentrum
Schulzentralstraße
Gustav-Adolf-Str.
Am Lohbach
Am Farbers Bude
Im Bleeke
Im Kroke
Große Geest
Rosengarten
Rosenstraße
Fasanenstraße
Carl Friedr. Gauß-Str.
Röntgenstraße
Landschaftlicher Weg
Feldweg
Hohes Feld
Fehrenlandweg
Sonnenblumenweg
Sandkuhlenweg
Heinrich-Oberheu-Weg
Meyenfelder Str.
Auf d. Geest
Vor der Grund
Meyenfelder Graben
Gutenbergstraße
Kastendamm
Fliederweg
Anne-Frank-Straße
Starenweg
Dompfaffenweg
Buchfinkenweg
Eichenweg
Ahornweg
Lindenweg
Kastanienweg
Buchenweg
Tannenweg
Fichtenweg
Kiefernweg
Am Lohbach
Am Sportplatz
Sportplatzstraße
Schulstraße
Dorfstraße
Pfarrstraße
Kirchstraße
Kirchplatz
Kornstraße
Kornkamp
Im Eichengrund
Im Lindenhofe
Im Winkel
Im Grashof
Auf d. Brake
Akazienstraße
Dahlienstraße
Ahornstraße
Annastraße
Margaretenstr.
Josefstraße
Rosenstraße
Lindenstraße
Im Sonnenwinkel
Im Eichengrund
Finderlohnweg
Feldblumenweg
Ritterspornweg
Kornblumenweg
Bredingsfeld
Marienburger Str.
Kolberger Str.
Danziger Str.
Jahnstraße
Pavenkamp
Zum Klingenberg
Zum Kargen-Berg
Im Schlenck
Mokerentstraße K326
Robert-Koch-Straße
Schulzentrum
Sommerweg
Auf d. Teichen
Koppelknechtsdamm
Im Struße
Andreaestraße K323
Egge
Im Meyfeld
Steinwartskamp
Will-Hunsche-Ring
Schwalbenweg
Steinwartsweg
Auf d. Haube
Im Steinkorn
Meyenfeld
Leistinger Str. K323
Sandkuhlenweg
Heinrich-Oberheu-Weg
Meyenfelder Str.
Fehrenlandweg
Sonnenblumenweg
Rosengarten
Fasanenstraße
Carl Friedr. Gauß-Str.
Röntgenstraße
Landschaftlicher Weg
Feldweg
Hohes Feld
Große Geest
Rogginkamp
Wilhelm-
Raabe-Straße
Im Brooke
Im Kroke
Zum Abbenteich
Am Farbers Bude
Schulzentrum
Schulzentralstraße
Gustav-Adolf-Str.
Am Lohbach
Im Bleeke
Schulstraße
Sportplatzstraße
Am Sportplatz
Dorfstraße
Pfarrstraße
Kirchstraße
Kirchplatz
Kornstraße
Kornkamp
Im Eichengrund
Im Lindenhofe
Im Winkel
Im Grashof
Auf d. Brake
Akazienstraße
Dahlienstraße
Ahornstraße
Annastraße
Margaretenstr.
Josefstraße
Rosenstraße
Lindenstraße

Lageübersicht

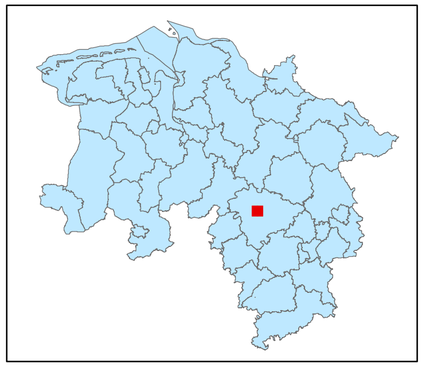

Legende

kohlenstoffreiche Böden

kohlenstoffreiche Böden (Moortreposole)

Landesgrenze

0 0,125 0,25 0,5 0,75 1

Kilometer

Hintergrundkarte:
Amtliche Präsentation 1 : 10 000

Vervielfältigung der Grundlagenkarte nur mit Genehmigung des Herausgebers.
Quellenvermerk:
Auszug aus den Geodaten des Landesamtes für Geoinformation und Landesvermessung Niedersachsen

© 2025 LGLN

© GeoBasis-DE / BKG (2025) CC BY 4.0

Vervielfältigung der Fachinformationen nur mit Genehmigung des ML.

Niedersächsische Verordnung zur Ausweisung von Feuchtgebieten und Mooren als Gebietskulisse nach § 11 Abs. 1 und 4 der GAP-Konditionalitäten-Verordnung

Anlage zu § 1 Abs.1

Detailkarte der kohlenstoffreichen Böden inklusive der Moor-Treposole gem. § 11 Abs. 2 GAPKondV

Blattnummer:	1846
Erstellungsdatum:	11.02.2025
Maßstab:	1:10.000

Realisiert durch

Niedersächsisches Ministerium für Ernährung, Landwirtschaft und Verbraucherschutz

SLA

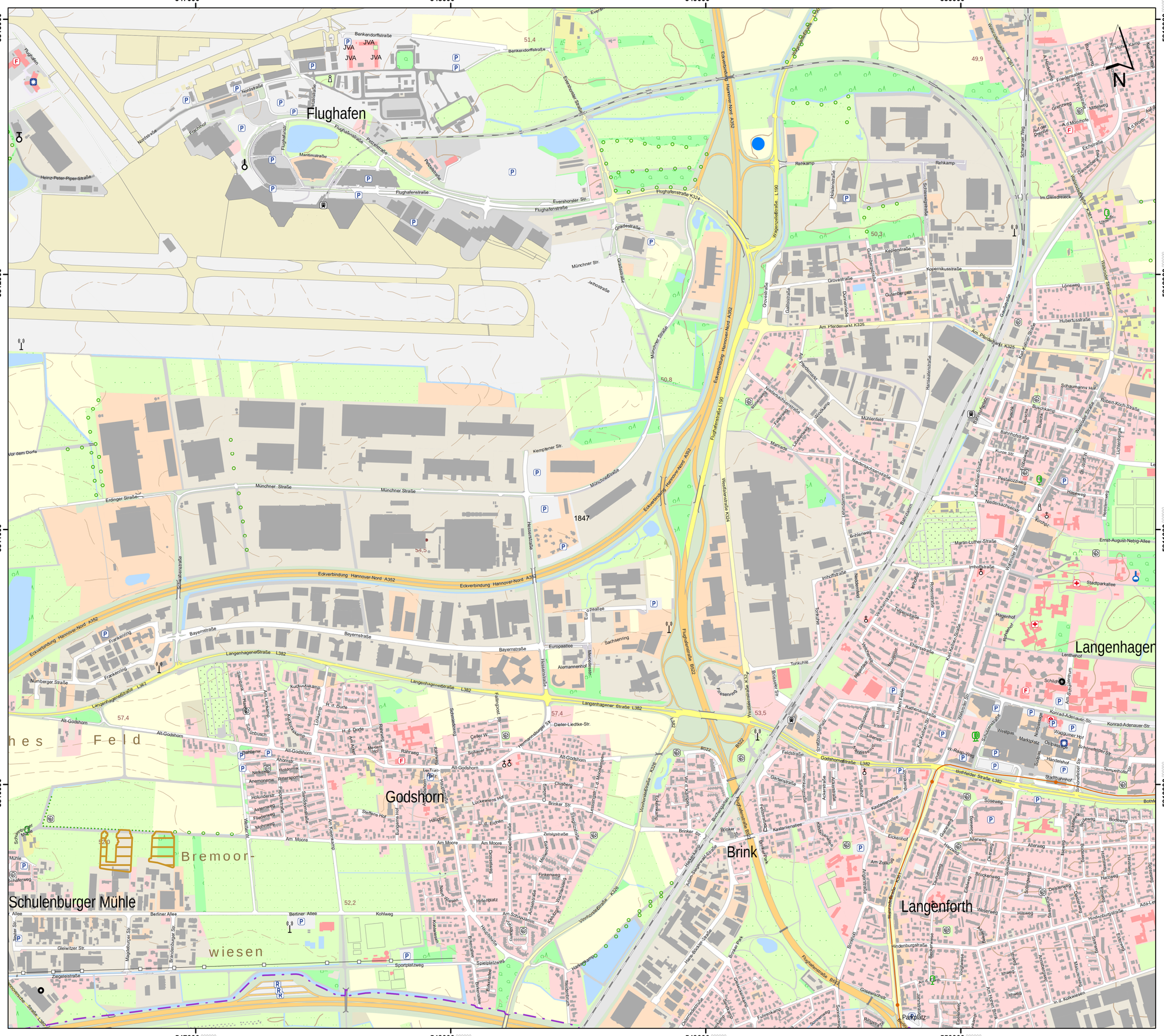
547000
548000
549000
550000
5813000
5812000
5811000
5810000
Flughafen
Godshorn
Bremoor-
wiesen
Schulenburger Mühle
Brink
Langenforth
Langenhagen
Benkendorffstraße
Nordstraße
Flughafenstraße
Münchner Str.
Münchner Straße
Eckverbindung Hannover-Nord A352
Bayernstraße
Langenhagener Straße L382
Alt-Godshorn
Berliner Allee
Kohlweg
Sportplatzweg
Am Moore
Brinker Str.
Dieter-Liedtke-Str.
Godshorner Straße K26
Flughafenstraße L190
Fluggeschirrstraße B522
Westfalenstraße K324
Rehkamp
Groverstraße
Am Pferdemarkt K325
Hubertusstraße
Bahnhofstraße
Kurze Str.
Robert-Koch-Straße
Martin-Luther-Straße
Stadtparkallee
Konrad-Adenauer-Str.
Feldstraße
Godshorner Straße L382
Bothfelder Straße L382
Kopernikusstraße
Keplerstraße
Lönsweg
Im Gleisdreieck
Am Schulzentrum
Nordstraße
Flughafenstraße K324
Eversheide
Eversheider Straße
Rehkamp
Hubertusstraße
Am Pferdemarkt K325
Bahnhofstraße
Kurze Str.
Martin-Luther-Straße

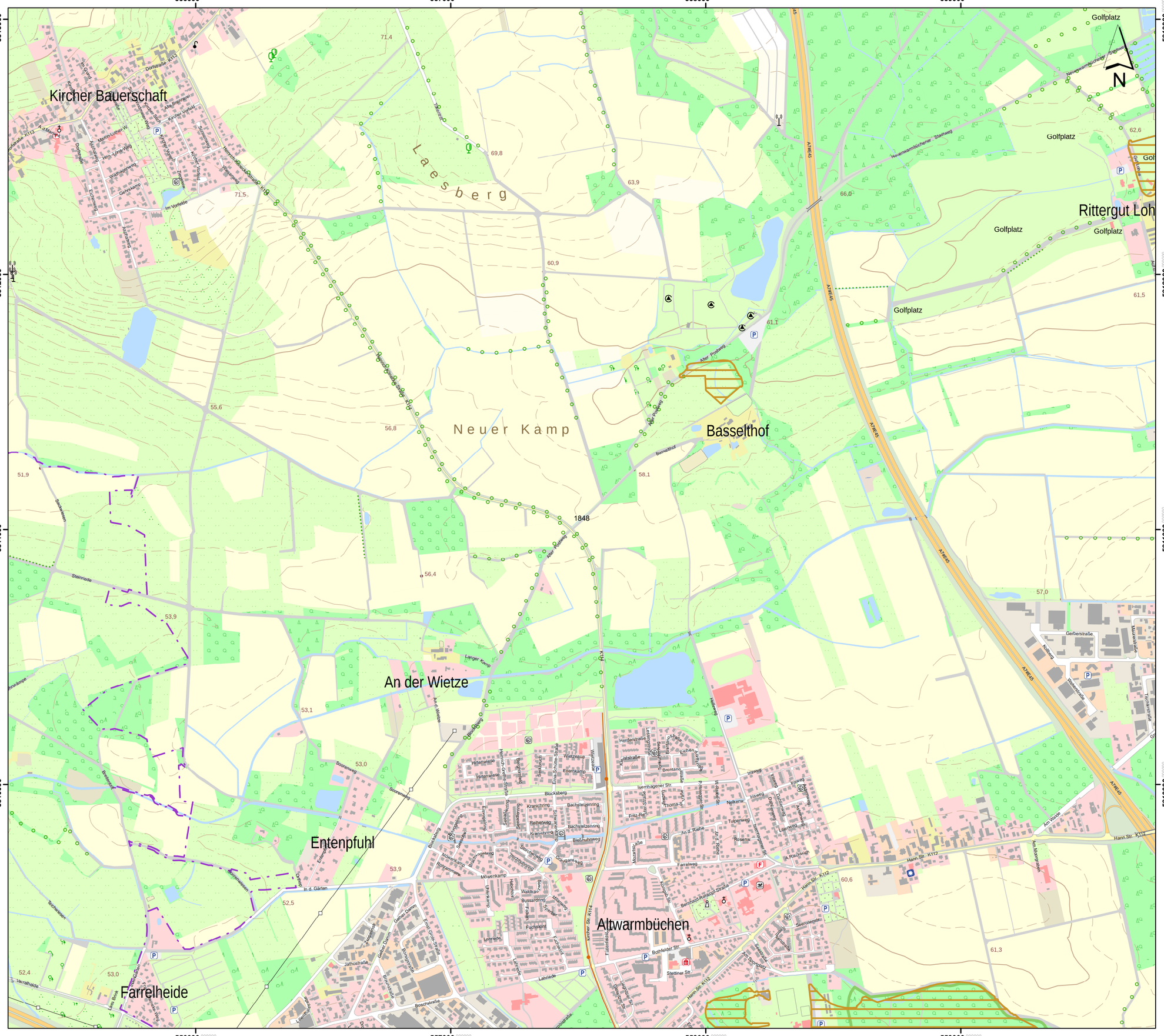
Kircher Bauerschaft
Laesberg
Neuer Kamp
Basselthof
An der Wietze
Entenpfuhl
Farrelheide
Altwarmbüchen
Rittergut Loh
Golfplatz
Golfplatz
Golfplatz
Golfplatz
Golfplatz
Dorfstraße K113
Steinriede
Langer Kamp
Hann.Str. K112
Bottfelder Str.
Stettiner Str.
Kirchner Str. K114
Farrelweg
Bussardring
Möwenkamp
Blocksberg
Bielhuhnweg
Bachstelzenring
Kranichring
Reiherweg
Seeadlerweg
Sperberweg
Fuchsklint
Lahrstraße
Jathostraße
Boschstraße
Buschpromenade
Gerberstraße
Kolbend
Maurerstraße
Tischlerstraße
Am Morgenhain
Am Kruse
Hohenwiese
Erlenkamp
Herderstraße
Isernhagener Str.
Nelkenw.
Tupenweg
Rosenw.
Am d. Riede
Mozartallee
Beethovenstraße
Schillerstraße
Eichendorffstraße
Brentanostraße
Lessingstraße
Thomas-S.
Fritz-Reuter-Straße
Ludwig-Richter-Straße
Am Rauhen Kamp
Konrad-Adenauer-Straße
Bernhard-Rakow-Straße
Am Sportplatz
Am Pastorweg
Alter Postweg
Basselthof
Hohenwarmbüchener - Stadtweg
Helleweg
Am Rauhen Kamp
Ahlemer Weg
Ahlemer Straße
Ahlemer Kirchweg
Alte Pfennigstr.
Kirche Vorland
Kirche Vorhof
Scharnweg
Wiesenweg
Wichernweg
Geiereck
Eckenweg
Ackerstraße
Dorfstraße
Alte Dorfstraße
Marie-Luther-Weg
Im Vorfelde
Am Mergelberg
Heinrich-Grupe-Straße
Sandweg
Sorgenweg
Brinkenhof
Tischlerweiden
Am Verrathheide
Im Grund
Gebet Damm
Ernst-Grube-Straße
Lehmkuhlenweg
Lehmkuhlenstraße
Lahrriede
Am Wietzepark
Am Wietzepark
Am Wietzepark

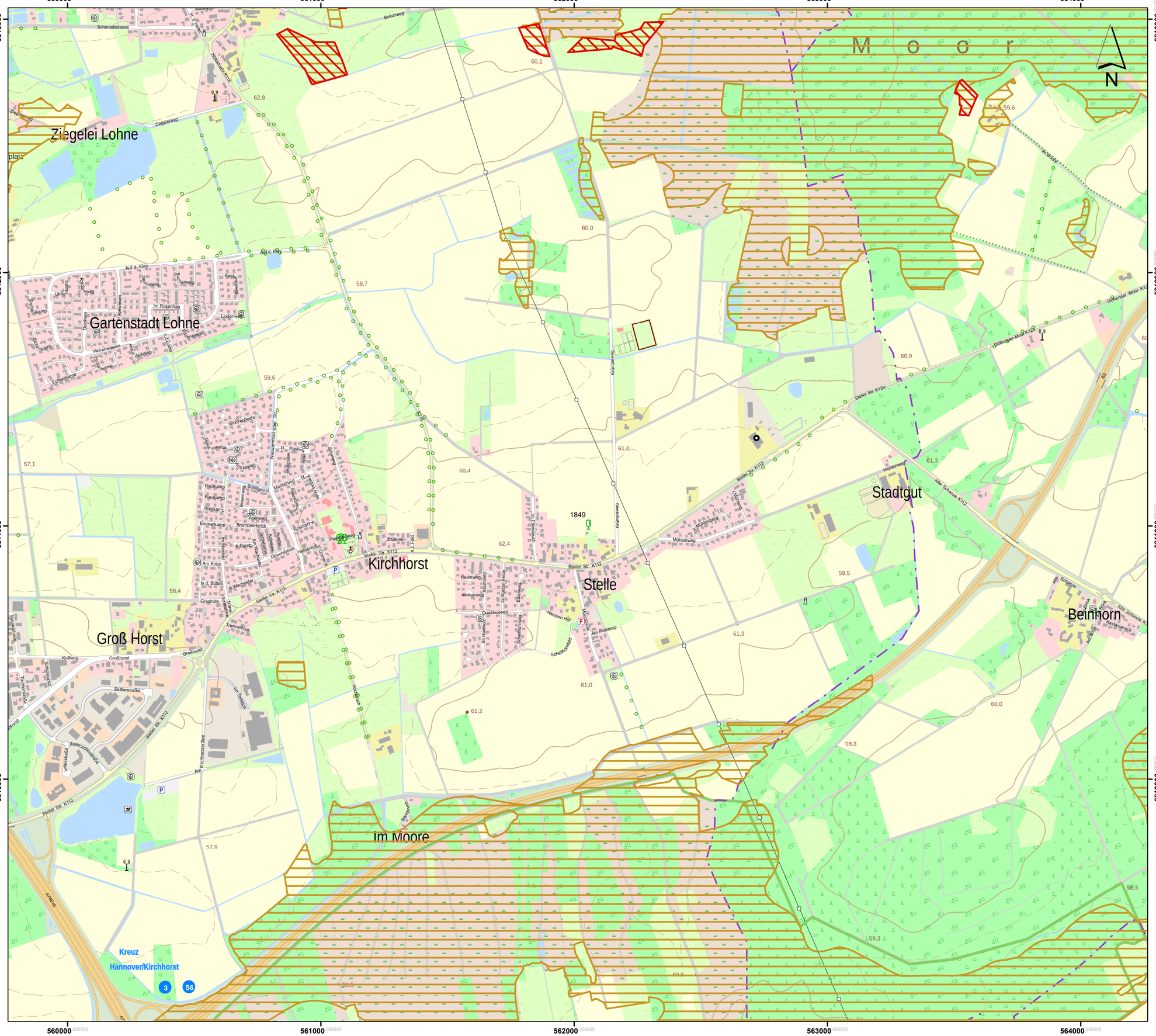

Lageübersicht

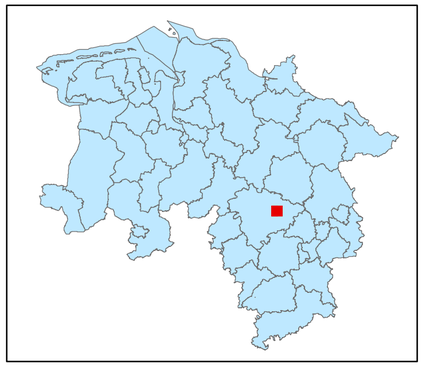

Legende

- kohlenstoffreiche Böden
- kohlenstoffreiche Böden (Moortreposole)
- Landesgrenze

0 0,125 0,25 0,5 0,75 1

Kilometer

Hintergrundkarte:
Amtliche Präsentation 1 : 10 000

Vervielfältigung der Grundlagenkarte nur mit Genehmigung des Herausgebers.
Quellenvermerk:
Auszug aus den Geodaten des Landesamtes für Geoinformation und Landesvermessung Niedersachsen

© 2025 LGLN

© GeoBasis-DE / BKG (2025) CC BY 4.0

Vervielfältigung der Fachinformationen nur mit Genehmigung des ML.

Niedersächsische Verordnung zur Ausweisung von Feuchtgebieten und Mooren als Gebietskulisse nach § 11 Abs. 1 und 4 der GAP-Konditionalitäten-Verordnung

Anlage zu § 1 Abs.1

Detailkarte der kohlenstoffreichen Böden inklusive der Moor-Treposole gem. § 11 Abs. 2 GAPKondV

Blattnummer:	1849
Erstellungsdatum:	11.02.2025
Maßstab:	1:10.000

Realisiert durch

Niedersächsisches Ministerium für Ernährung, Landwirtschaft und Verbraucherschutz

SLA

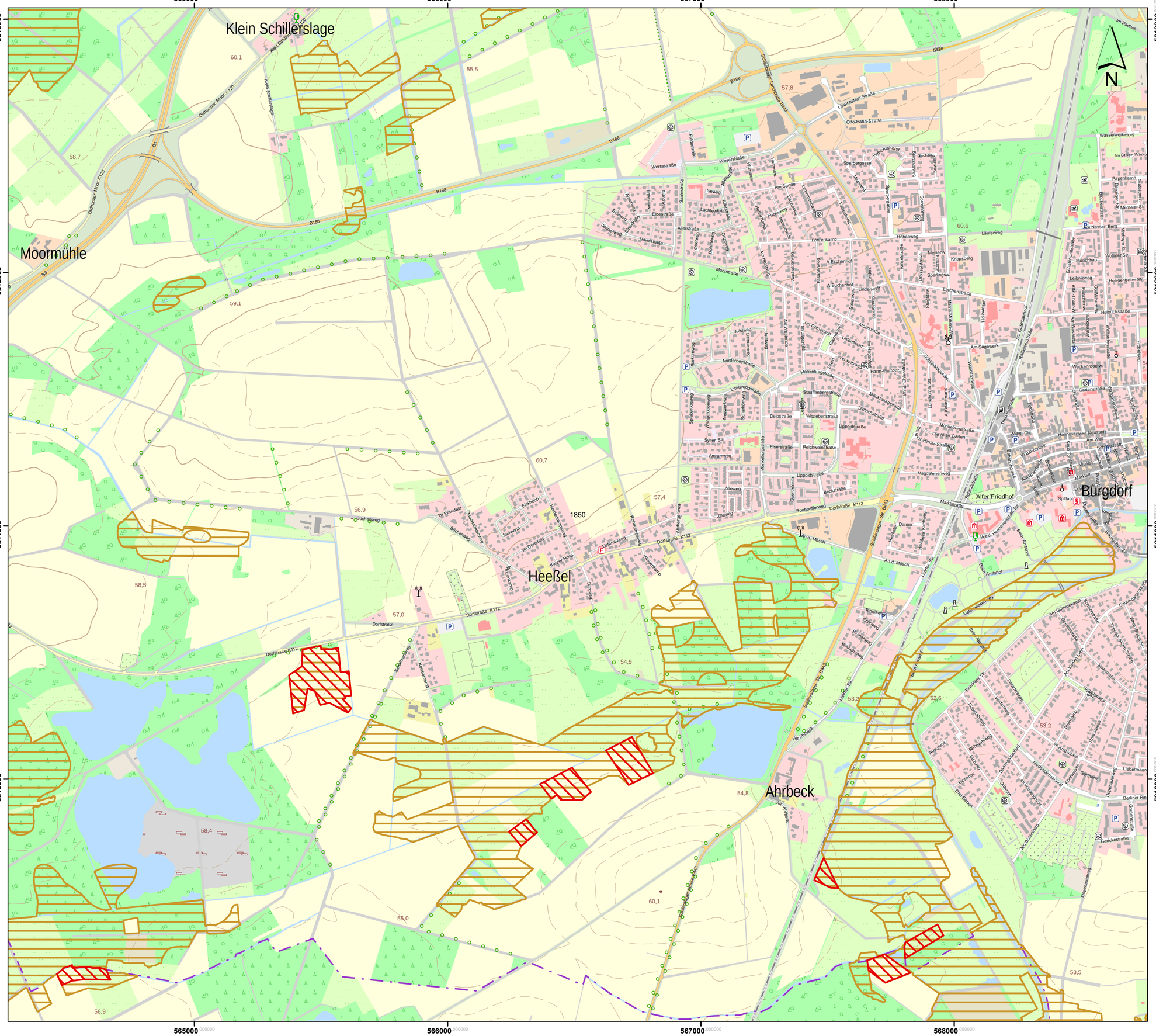

Lageübersicht

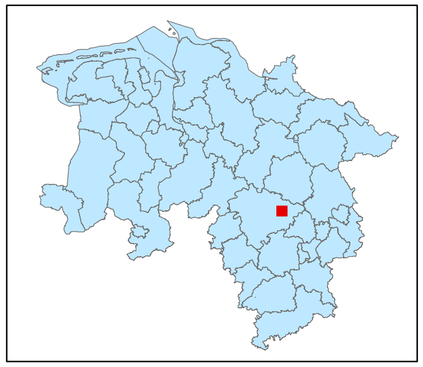

Legende

kohlenstoffreiche Böden

kohlenstoffreiche Böden (Moortreposole)

Landesgrenze

0 0,125 0,25 0,5 0,75 1

Kilometer

Hintergrundkarte:
Amtliche Präsentation 1 : 10 000

Vervielfältigung der Grundlagenkarte nur mit Genehmigung des Herausgebers.
Quellenvermerk:
Auszug aus den Geodaten des Landesamtes für Geoinformation und Landesvermessung Niedersachsen

© 2025 LGLN

© GeoBasis-DE / BKG (2025) CC BY 4.0

Vervielfältigung der Fachinformationen nur mit Genehmigung des ML.

Niedersächsische Verordnung zur Ausweisung von Feuchtgebieten und Mooren als Gebietskulisse nach § 11 Abs. 1 und 4 der GAP-Konditionalitäten-Verordnung

Anlage zu § 1 Abs.1

Detailkarte der kohlenstoffreichen Böden inklusive der Moor-Treposole gem. § 11 Abs. 2 GAPKondV

Blattnummer:	1850
Erstellungsdatum:	11.02.2025
Maßstab:	1:10.000

Realisiert durch

Niedersächsisches Ministerium für Ernährung, Landwirtschaft und Verbraucherschutz

SLA

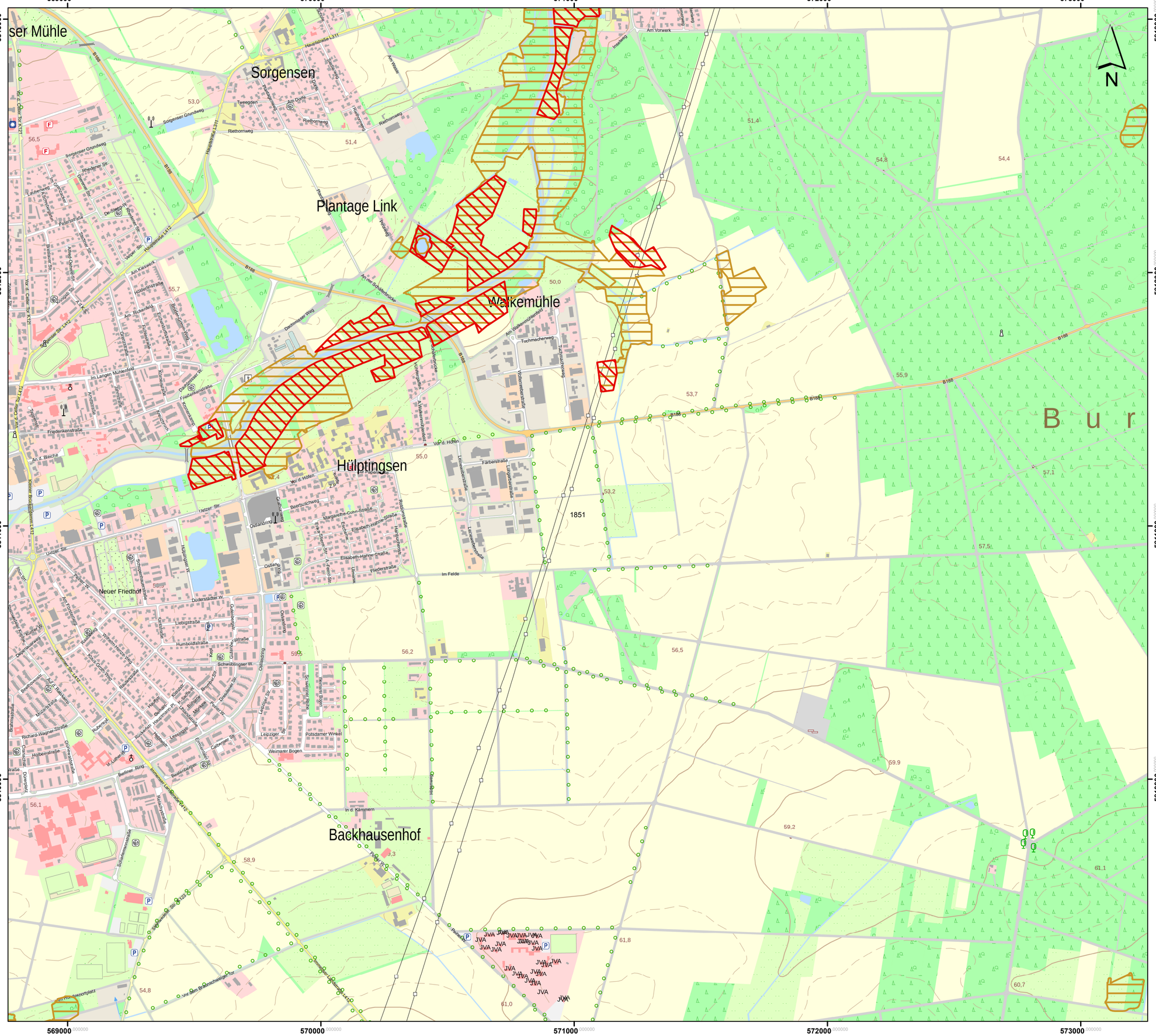

Lageübersicht

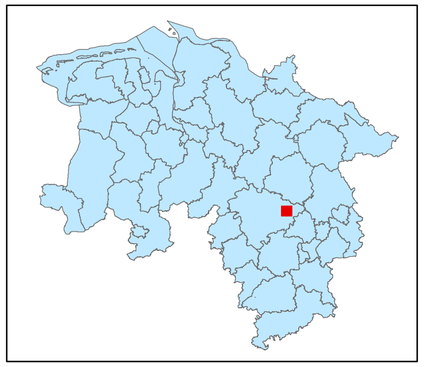

Legende

- kohlenstoffreiche Böden
- kohlenstoffreiche Böden (Moortreposole)
- Landesgrenze

0 0,125 0,25 0,5 0,75 1
Kilometer

Hintergrundkarte:
Amtliche Präsentation 1 : 10 000

Vervielfältigung der Grundlagenkarte nur mit Genehmigung des Herausgebers.
Quellenvermerk:
Auszug aus den Geodaten des Landesamtes für Geoinformation und Landesvermessung Niedersachsen

© 2025 LGLN

© GeoBasis-DE / BKG (2025) CC BY 4.0

Vervielfältigung der Fachinformationen nur mit Genehmigung des ML.

Niedersächsische Verordnung zur Ausweisung von Feuchtgebieten und Mooren als Gebietskulisse nach § 11 Abs. 1 und 4 der GAP-Konditionalitäten-Verordnung

Anlage zu § 1 Abs.1

Detailkarte der kohlenstoffreichen Böden inklusive der Moor-Treposole gem. § 11 Abs. 2 GAPKondV

Blattnummer:	1851
Erstellungsdatum:	11.02.2025
Maßstab:	1:10.000

Realisiert durch

Niedersächsisches Ministerium für Ernährung, Landwirtschaft und Verbraucherschutz

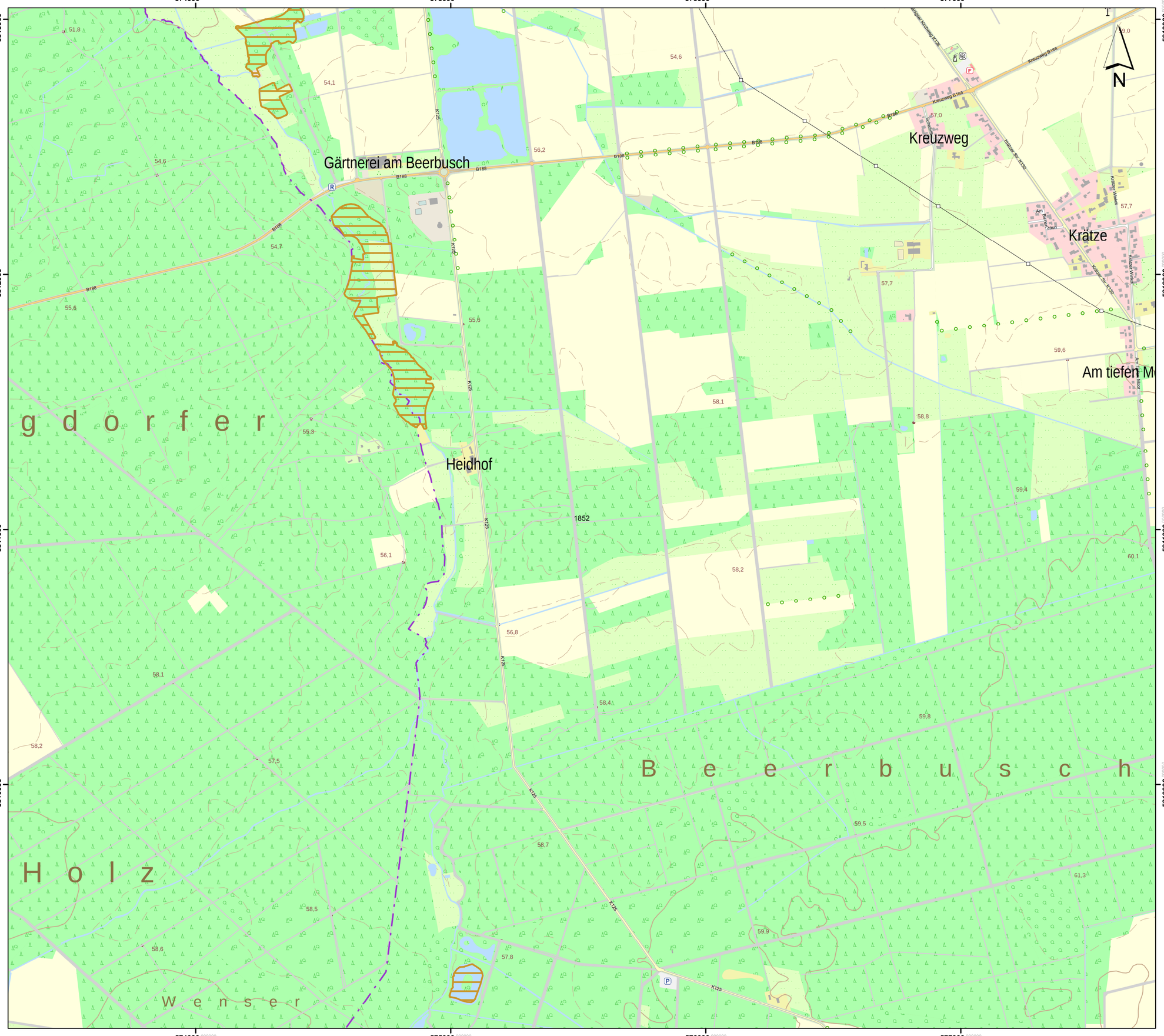

Lageübersicht

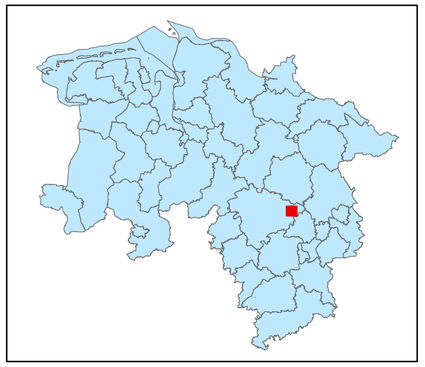

Legende

kohlenstoffreiche Böden

kohlenstoffreiche Böden (Moortreposole)

Landesgrenze

0 0,125 0,25 0,5 0,75 1

Kilometer

Hintergrundkarte:
Amtliche Präsentation 1 : 10 000

Vervielfältigung der Grundlagenkarte nur mit Genehmigung des Herausgebers.
Quellenvermerk:
Auszug aus den Geodaten des Landesamtes für Geoinformation und Landesvermessung Niedersachsen

© 2025 LGLN

© GeoBasis-DE / BKG (2025) CC BY 4.0

Vervielfältigung der Fachinformationen nur mit Genehmigung des ML.

Niedersächsische Verordnung zur Ausweisung von Feuchtgebieten und Mooren als Gebietskulisse nach § 11 Abs. 1 und 4 der GAP-Konditionalitäten-Verordnung

Anlage zu § 1 Abs.1

Detailkarte der kohlenstoffreichen Böden inklusive der Moor-Treposole gem. § 11 Abs. 2 GAPKondV

Blattnummer:	1852
Erstellungsdatum:	11.02.2025
Maßstab:	1:10.000

Realisiert durch

Niedersächsisches Ministerium für Ernährung, Landwirtschaft und Verbraucherschutz

SLA

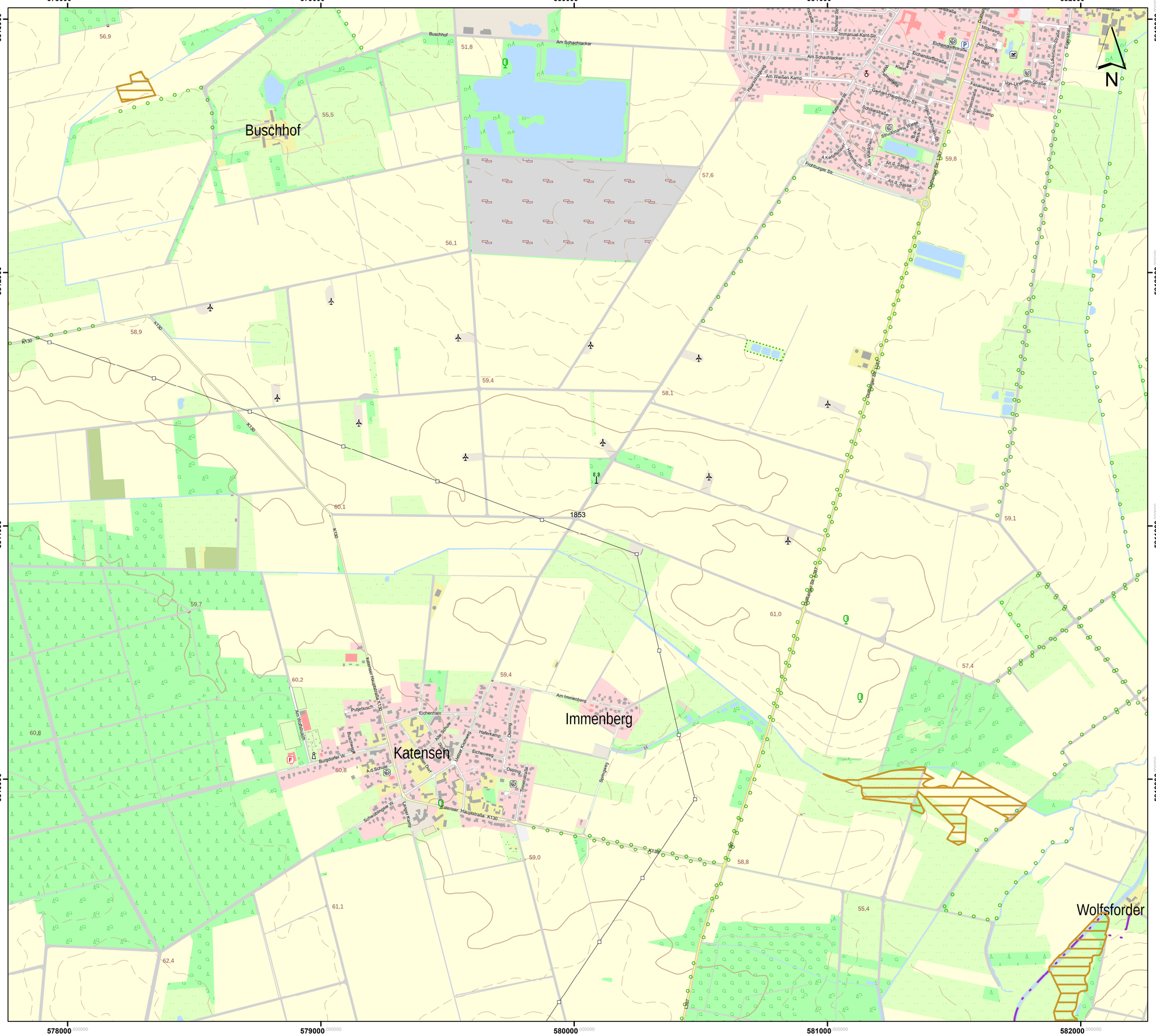

Lageübersicht

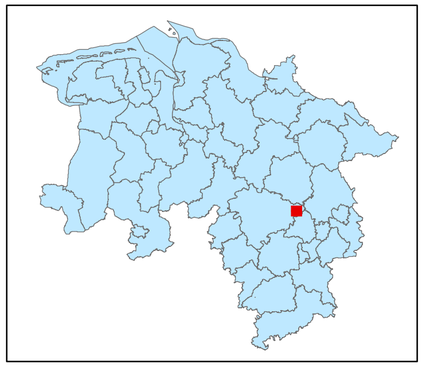

Legende

kohlenstoffreiche Böden

kohlenstoffreiche Böden (Moortreposole)

Landesgrenze

0 0,125 0,25 0,5 0,75 1

Kilometer

Hintergrundkarte:
Amtliche Präsentation 1 : 10 000

Vervielfältigung der Grundlagenkarte nur mit Genehmigung des Herausgebers.
Quellenvermerk:
Auszug aus den Geodaten des Landesamtes für Geoinformation und Landesvermessung Niedersachsen

© 2025 LGLN

© GeoBasis-DE / BKG (2025) CC BY 4.0

Vervielfältigung der Fachinformationen nur mit Genehmigung des ML.

Niedersächsische Verordnung zur Ausweisung von Feuchtgebieten und Mooren als Gebietskulisse nach § 11 Abs. 1 und 4 der GAP-Konditionalitäten-Verordnung

Anlage zu § 1 Abs.1

Detailkarte der kohlenstoffreichen Böden inklusive der Moor-Treposole gem. § 11 Abs. 2 GAPKondV

Blattnummer:	1853
Erstellungsdatum:	11.02.2025
Maßstab:	1:10.000

Realisiert durch

Niedersächsisches Ministerium für Ernährung, Landwirtschaft und Verbraucherschutz

SLA

583000 584000 585000 586000

5813000 5812000 5811000 5810000

Eltzermühle

Wackerwinkel

Eltze

Dedenhausen

Wehnserhorst

Bärenkamp

1854

N

Lageübersicht

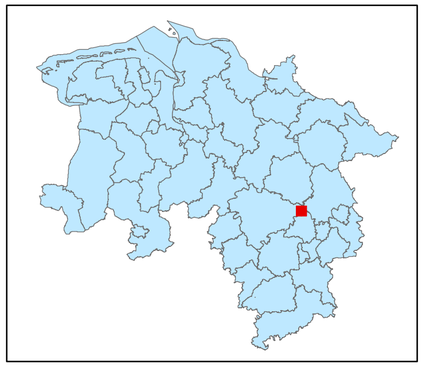

Legende

kohlenstoffreiche Böden

kohlenstoffreiche Böden (Moortreposole)

Landesgrenze

0 0,125 0,25 0,5 0,75 1

Kilometer

Hintergrundkarte:
Amtliche Präsentation 1 : 10 000

Vervielfältigung der Grundlagenkarte nur mit Genehmigung des Herausgebers.
Quellenvermerk:
Auszug aus den Geodaten des Landesamtes für Geoinformation und Landesvermessung Niedersachsen

© 2025 LGLN

© GeoBasis-DE / BKG (2025) CC BY 4.0

Vervielfältigung der Fachinformationen nur mit Genehmigung des ML.

Niedersächsische Verordnung zur Ausweisung von Feuchtgebieten und Mooren als Gebietskulisse nach § 11 Abs. 1 und 4 der GAP-Konditionalitäten-Verordnung

Anlage zu § 1 Abs.1

Detailkarte der kohlenstoffreichen Böden inklusive der Moor-Treposole gem. § 11 Abs. 2 GAPKondV

Blattnummer:	1854
Erstellungsdatum:	11.02.2025
Maßstab:	1:10.000

Realisiert durch

Niedersächsisches Ministerium für Ernährung, Landwirtschaft und Verbraucherschutz

SLA

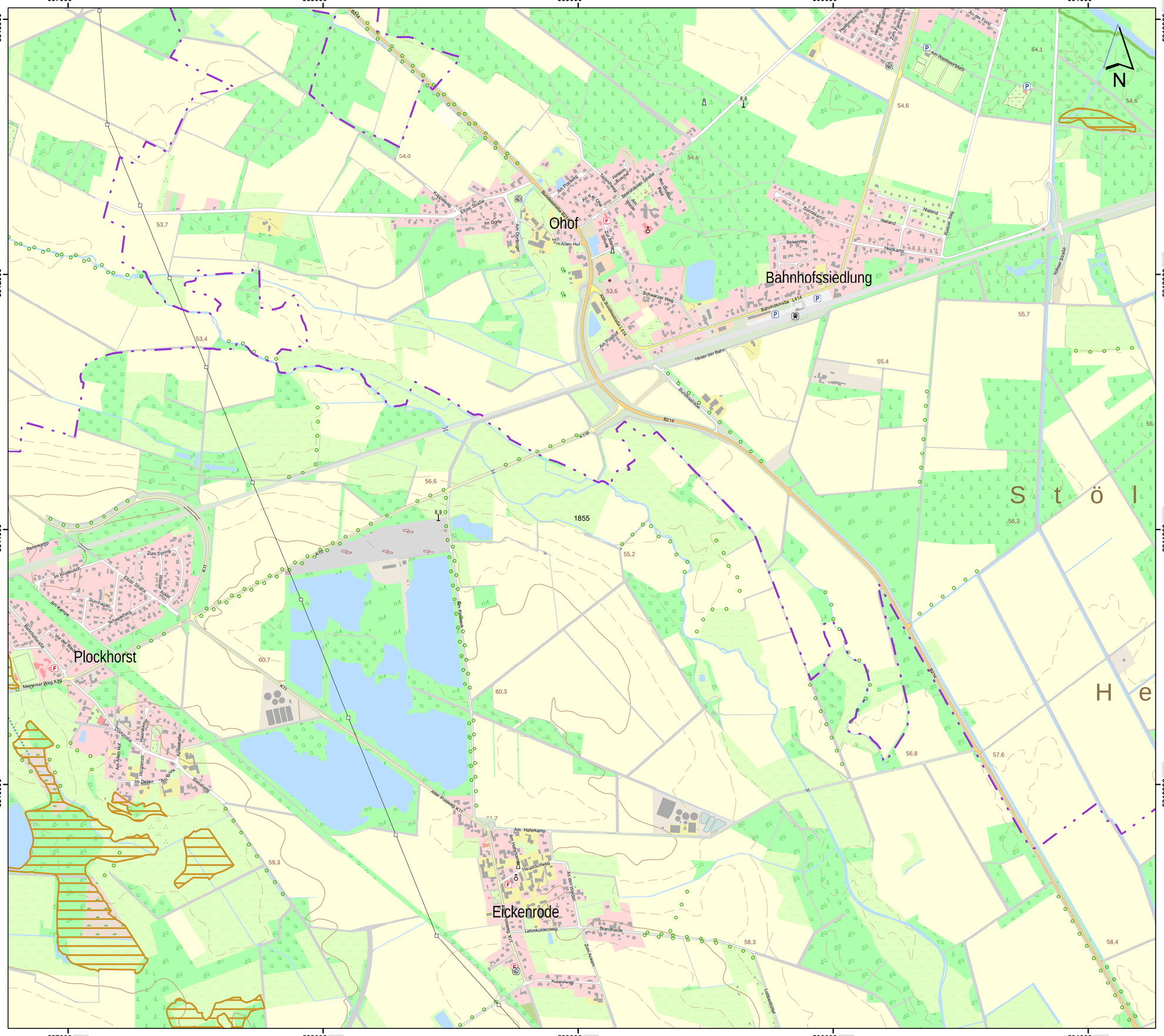
Ohof
Bahnhofssiedlung
Plockhorst
Eickenrode
Stöl
He
N
587000
588000
589000
590000
591000
5813000
5812000
5811000
5810000
B214
K116
K11
Bahnhofstraße L414
Hinter der Bahn
Buchholzstraße
Alter Postweg K11
Am Walldorfplatz
Am Kamm
Lehmkuhlenweg
Brandheide
Zum Acker
Koppelweg
Lübbenbeeke
Rehmkamp
Im Kruebusch
Zum Spring
Schlatenberg
Bahnhofstraße
Meiereiweg
Dorfstraße
Hasenkamp
Hopenstr.
Am Rosenhof
Am Alten Hof
Im Dorfe
Elzer Straße
Köppelweg
Am Rodland
Am Pfarrgarten
Hauptdorfweg
Am Haferkamp
Schwarzer Weg
Heidkamp
Nieland
Birkenring
Schmiedkamp
Am Wallsportplatz
Volkser Straße
Roßer Weg
Am Fuchsberg
Am Rübenkamp
Am Hohlgraben
Im Allen Hof
Am Pfarrgarten
Am Kirchberg
Am Kleinen Feld
Am Wiesenhof
Am Wiesenhof
Am Wiesenhof

592000 593000 594000 595000

5813000 5812000 5811000 5810000

N

Gropenberg

Wohlen

Ohe

NSG

Ohe

Ohe

Ohe

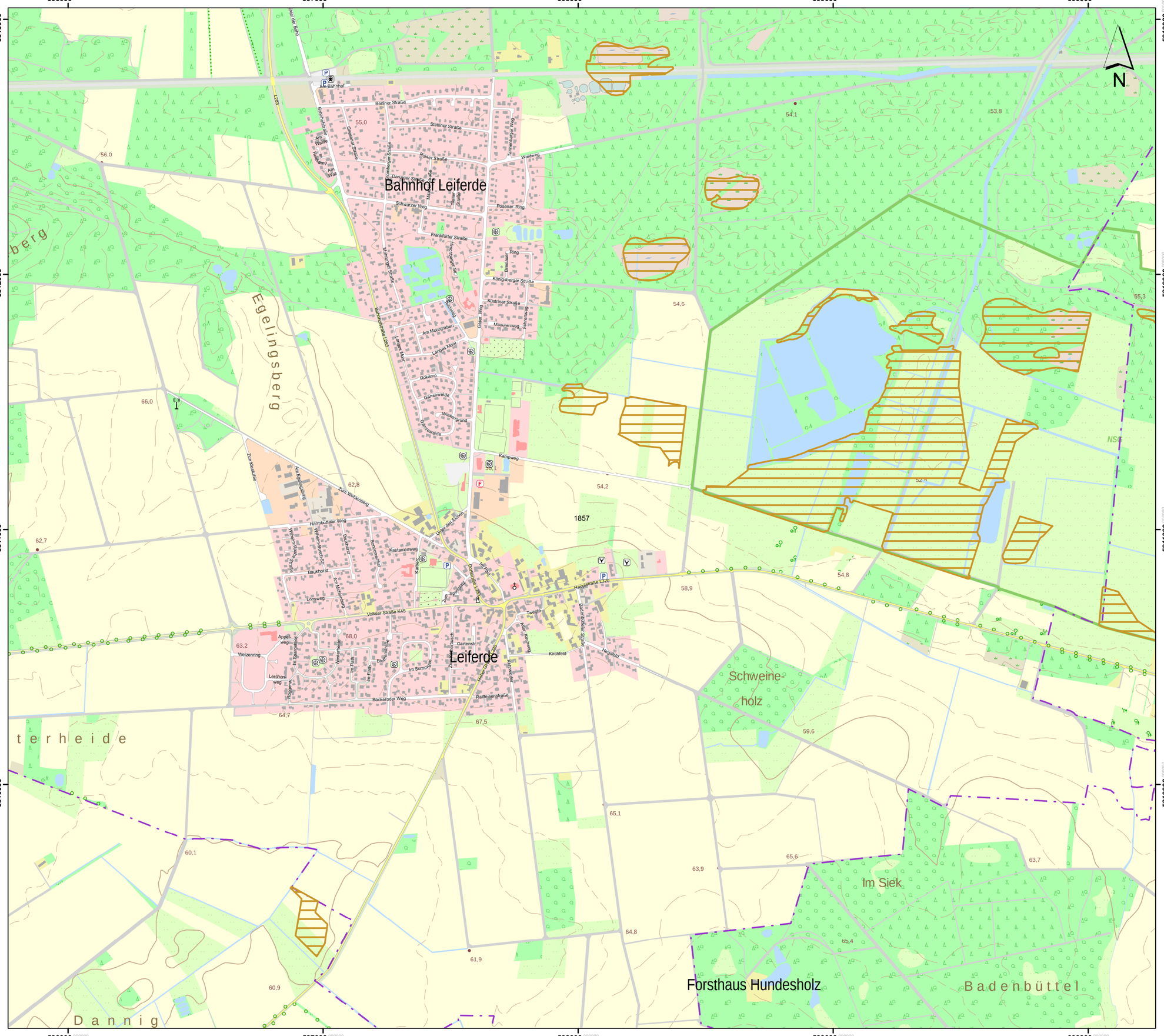

Hintergrundkarte:
Amtliche Präsentation 1 : 10 000

Vervielfältigung der Grundlagenkarte nur mit Genehmigung des Herausgebers.
Quellenvermerk:
Auszug aus den Geodaten des Landesamtes für Geoinformation und Landesvermessung Niedersachsen

© 2025 LGLN

© GeoBasis-DE / BKG (2025) CC BY 4.0

Vervielfältigung der Fachinformationen nur mit Genehmigung des ML.

Niedersächsische Verordnung zur Ausweisung von Feuchtgebieten und Mooren als Gebietskulisse nach § 11 Abs. 1 und 4 der GAP-Konditionalitäten-Verordnung

Anlage zu § 1 Abs.1

Detailkarte der kohlenstoffreichen Böden inklusive der Moor-Treposole gem. § 11 Abs. 2 GAPKondV

Blattnummer:	1857
Erstellungsdatum:	11.02.2025
Maßstab:	1:10.000

Realisiert durch

Niedersächsisches Ministerium für Ernährung, Landwirtschaft und Verbraucherschutz

SLA

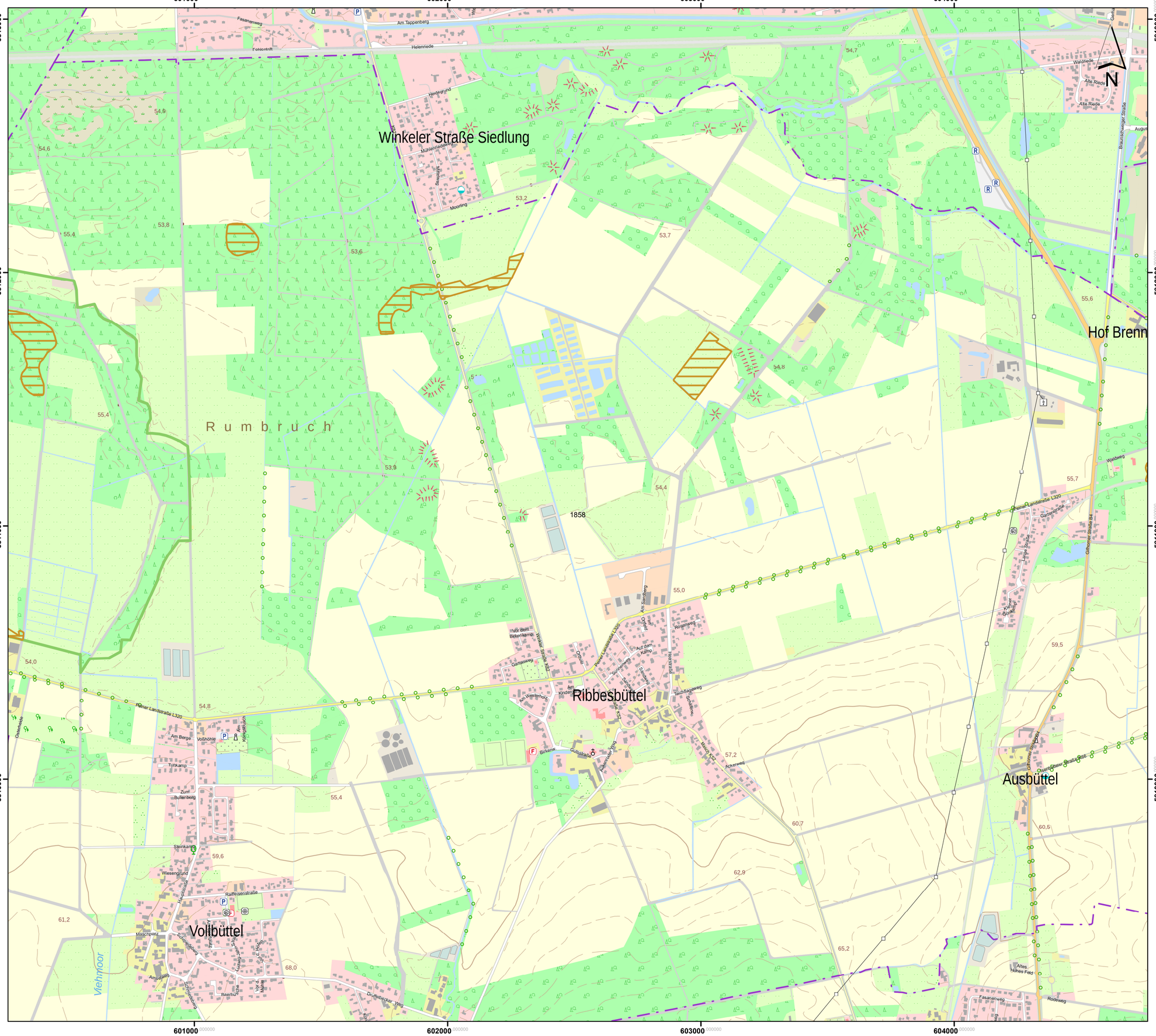

Lageübersicht

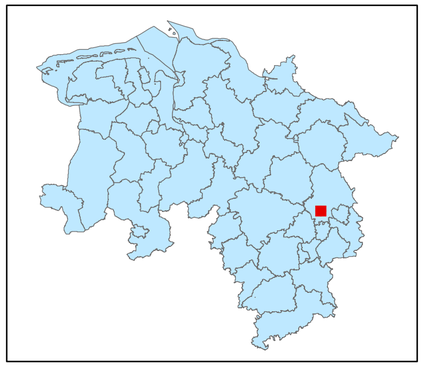

Legende

- kohlenstoffreiche Böden
- kohlenstoffreiche Böden (Moortreposole)
- Landesgrenze

0 0,125 0,25 0,5 0,75 1

Kilometer

Hintergrundkarte:
Amtliche Präsentation 1 : 10 000

Vervielfältigung der Grundlagenkarte nur mit Genehmigung des Herausgebers.
Quellenvermerk:
Auszug aus den Geodaten des Landesamtes für Geoinformation und Landesvermessung Niedersachsen

© 2025 LGLN

© GeoBasis-DE / BKG (2025) CC BY 4.0

Vervielfältigung der Fachinformationen nur mit Genehmigung des ML.

Niedersächsische Verordnung zur Ausweisung von Feuchtgebieten und Mooren als Gebietskulisse nach § 11 Abs. 1 und 4 der GAP-Konditionalitäten-Verordnung

Anlage zu § 1 Abs.1

Detailkarte der kohlenstoffreichen Böden inklusive der Moor-Treposole gem. § 11 Abs. 2 GAPKondV

Blattnummer:	1858
Erstellungsdatum:	11.02.2025
Maßstab:	1:10.000

Realisiert durch

Niedersächsisches Ministerium für Ernährung, Landwirtschaft und Verbraucherschutz

SLA

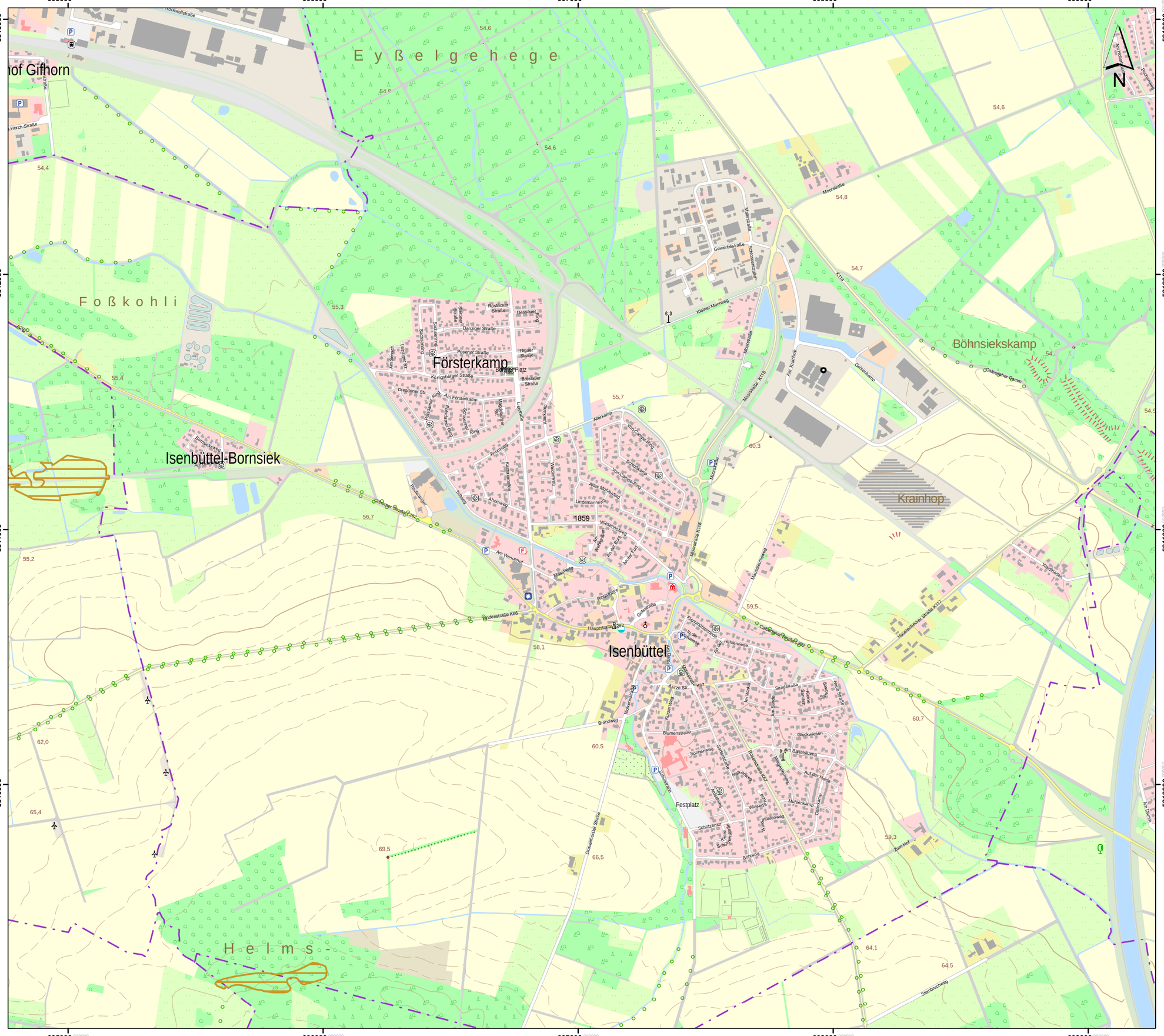

Lageübersicht

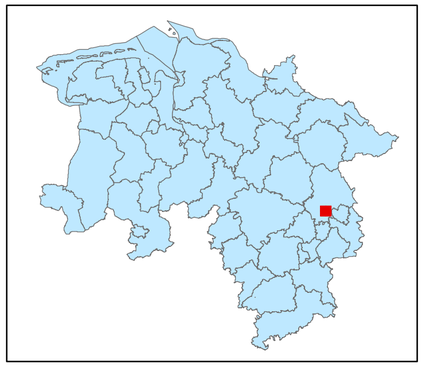

Legende

kohlenstoffreiche Böden

kohlenstoffreiche Böden (Moortreposole)

Landesgrenze

0 0,125 0,25 0,5 0,75 1

Kilometer

Hintergrundkarte:
Amtliche Präsentation 1 : 10 000

Vervielfältigung der Grundlagenkarte nur mit Genehmigung des Herausgebers.
Quellenvermerk:
Auszug aus den Geodaten des Landesamtes für Geoinformation und Landesvermessung Niedersachsen

© 2025 LGLN

© GeoBasis-DE / BKG (2025) CC BY 4.0

Vervielfältigung der Fachinformationen nur mit Genehmigung des ML.

Niedersächsische Verordnung zur Ausweisung von Feuchtgebieten und Mooren als Gebietskulisse nach § 11 Abs. 1 und 4 der GAP-Konditionalitäten-Verordnung

Anlage zu § 1 Abs.1

Detailkarte der kohlenstoffreichen Böden inklusive der Moor-Treposole gem. § 11 Abs. 2 GAPKondV

Blattnummer:	1859
Erstellungsdatum:	11.02.2025
Maßstab:	1:10.000

Realisiert durch

Niedersächsisches Ministerium für Ernährung, Landwirtschaft und Verbraucherschutz

SLA

610000 611000 612000 613000

5813000 5812000 5811000 5810000

B a r n b r

K r a n i c h s -

m o o r

NSG

Calberlah

Allerbüttel

n. Ziegelei

Mühlenriede

Eichenpfad

Fuchsbau

Fasanenweg

Hasengoss

Am Kuhberg

Mooreweg

Lärchenallee

Dammenloher Weg

Am Kreuz

Am Knick

Am großen Feld

Schulstraße

Rosenweg

Lupinenweg

Berliner Straße

Am Bruchfeld

Am Meerfeld

Im Winkel

Haupstraße L292

Ackerstraße

Ameisenweg

Finkenstraße

Drosselweg

Sandstraße

Meisenweg

Gartenstraße

Posener Straße

Galgenbergstraße

Galgenbergstr

Am Steinkamp

Am Anger

Am Dorfe

Am Kirchplatz

Am Mastengraben

Hasenwinkel

Ackerstraße

Kirchstraße

Mühlenstraße

Gartenstraße

Wasserturmstraße

Schulstraße

Schulweg

Schleheweg

Fuchsweg

Lärchenweg

Wachholderweg

Ginsterweg

Heidekrautweg

Rosenweg

Goethestraße

Straßenweg

Kiefernweg

Buchenring

Eichenring

Ahornweg

Am Kreuz

Am Knick

Am Kuhberg

Mooreweg

Fasanenweg

Hasengoss

Fuchsbau

Lärchenallee

Eichenpfad

Dammenloher Weg

Schleheweg

Eichenring

Buchenring

Ahornweg

Am Kreuz

Am Knick

Am großen Feld

Lupinenweg

Rosenweg

Schulstraße

Am Steinkamp

Posener Straße

Galgenbergstraße

Galgenbergstr

Berliner Straße

Am Bruchfeld

Am Meerfeld

Im Winkel

Haupstraße L292

Ackerstraße

Ameisenweg

Finkenstraße

Drosselweg

Sandstraße

Meisenweg

Gartenstraße

Am Anger

Am Dorfe

Am Kirchplatz

Am Mastengraben

Hasenwinkel

Mühlenstraße

Kirchstraße

Wasserturmstraße

Schulstraße

Schulweg

Fuchsweg

Lärchenweg

Wachholderweg

Ginsterweg

Heidekrautweg

Rosenweg

Goethestraße

Straßenweg

Kiefernweg

Buchenring

Eich

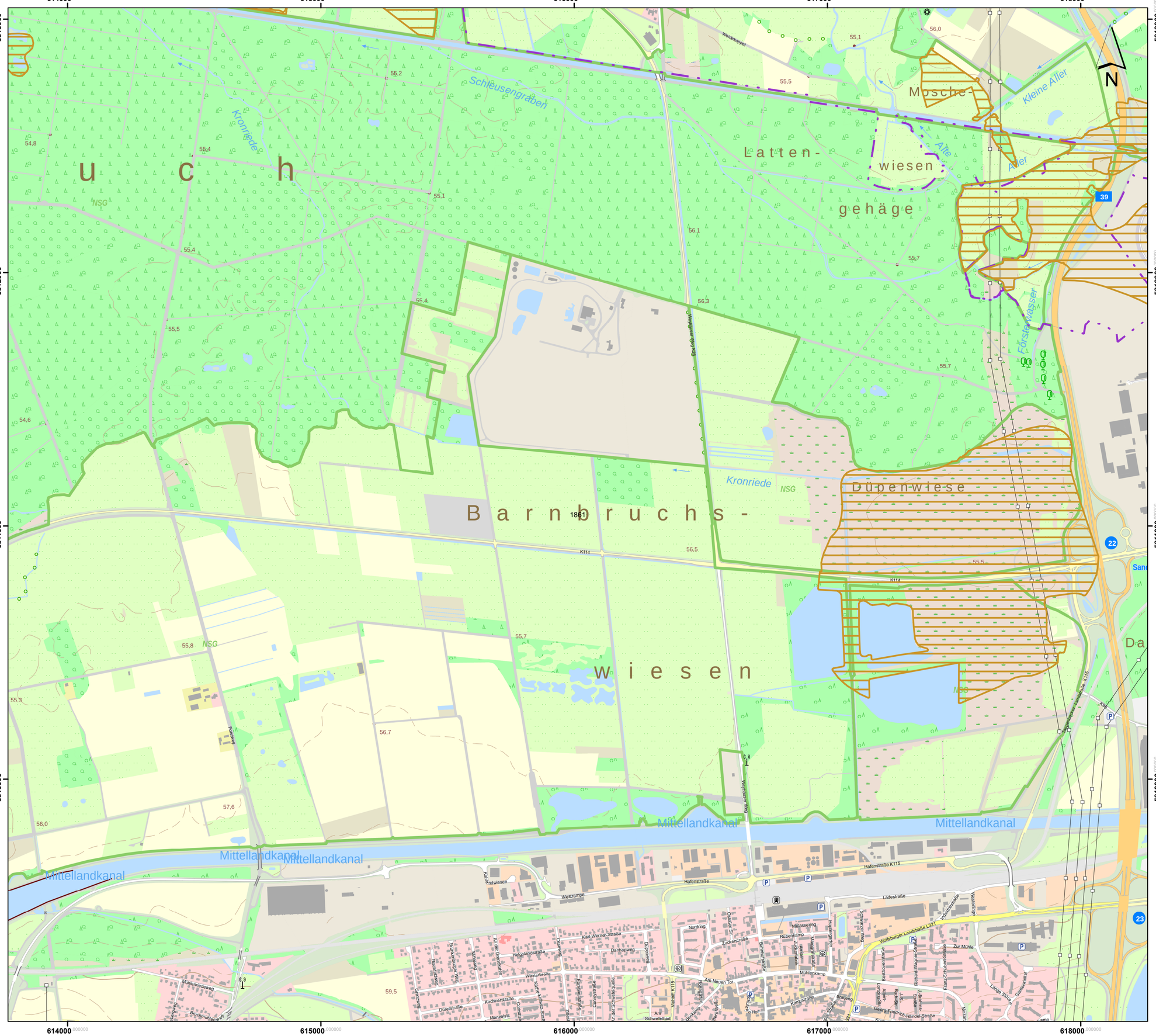

Lageübersicht

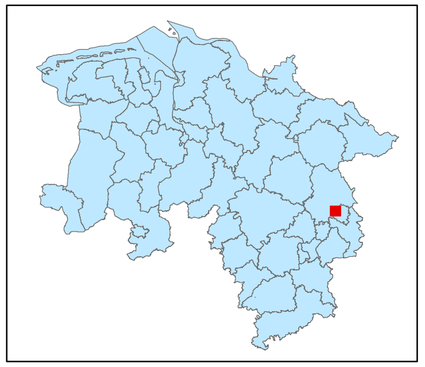

Legende

- kohlenstoffreiche Böden
- kohlenstoffreiche Böden (Moortreposole)
- Landesgrenze

0 0,125 0,25 0,5 0,75 1

Kilometer

Hintergrundkarte:
Amtliche Präsentation 1 : 10 000

Vervielfältigung der Grundlagenkarte nur mit Genehmigung des Herausgebers.
Quellenvermerk:
Auszug aus den Geodaten des Landesamtes für Geoinformation und Landesvermessung Niedersachsen

© 2025 LGLN

© GeoBasis-DE / BKG (2025) CC BY 4.0

Vervielfältigung der Fachinformationen nur mit Genehmigung des ML.

Niedersächsische Verordnung zur Ausweisung von Feuchtgebieten und Mooren als Gebietskulisse nach § 11 Abs. 1 und 4 der GAP-Konditionalitäten-Verordnung

Anlage zu § 1 Abs.1

Detailkarte der kohlenstoffreichen Böden inklusive der Moor-Treposole gem. § 11 Abs. 2 GAPKondV

Blattnummer:	1861
Erstellungsdatum:	11.02.2025
Maßstab:	1:10.000

Realisiert durch

Niedersächsisches Ministerium für Ernährung, Landwirtschaft und Verbraucherschutz

SLA

Lageübersicht

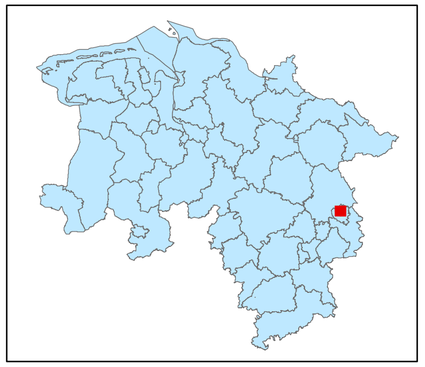

Legende

- kohlenstoffreiche Böden
- kohlenstoffreiche Böden (Moortreposole)
- Landesgrenze

0 0,125 0,25 0,5 0,75 1

Kilometer

Hintergrundkarte:
Amtliche Präsentation 1 : 10 000

Vervielfältigung der Grundlagenkarte nur mit Genehmigung des Herausgebers.
Quellenvermerk:
Auszug aus den Geodaten des Landesamtes für Geoinformation und Landesvermessung Niedersachsen

© 2025 LGLN

© GeoBasis-DE / BKG (2025) CC BY 4.0

Vervielfältigung der Fachinformationen nur mit Genehmigung des ML.

Niedersächsische Verordnung zur Ausweisung von Feuchtgebieten und Mooren als Gebietskulisse nach § 11 Abs. 1 und 4 der GAP-Konditionalitäten-Verordnung

Anlage zu § 1 Abs.1

Detailkarte der kohlenstoffreichen Böden inklusive der Moor-Treposole gem. § 11 Abs. 2 GAPKondV

Blattnummer:	1862
Erstellungsdatum:	11.02.2025
Maßstab:	1:10.000

Realisiert durch

Niedersächsisches Ministerium für Ernährung, Landwirtschaft und Verbraucherschutz

SLA

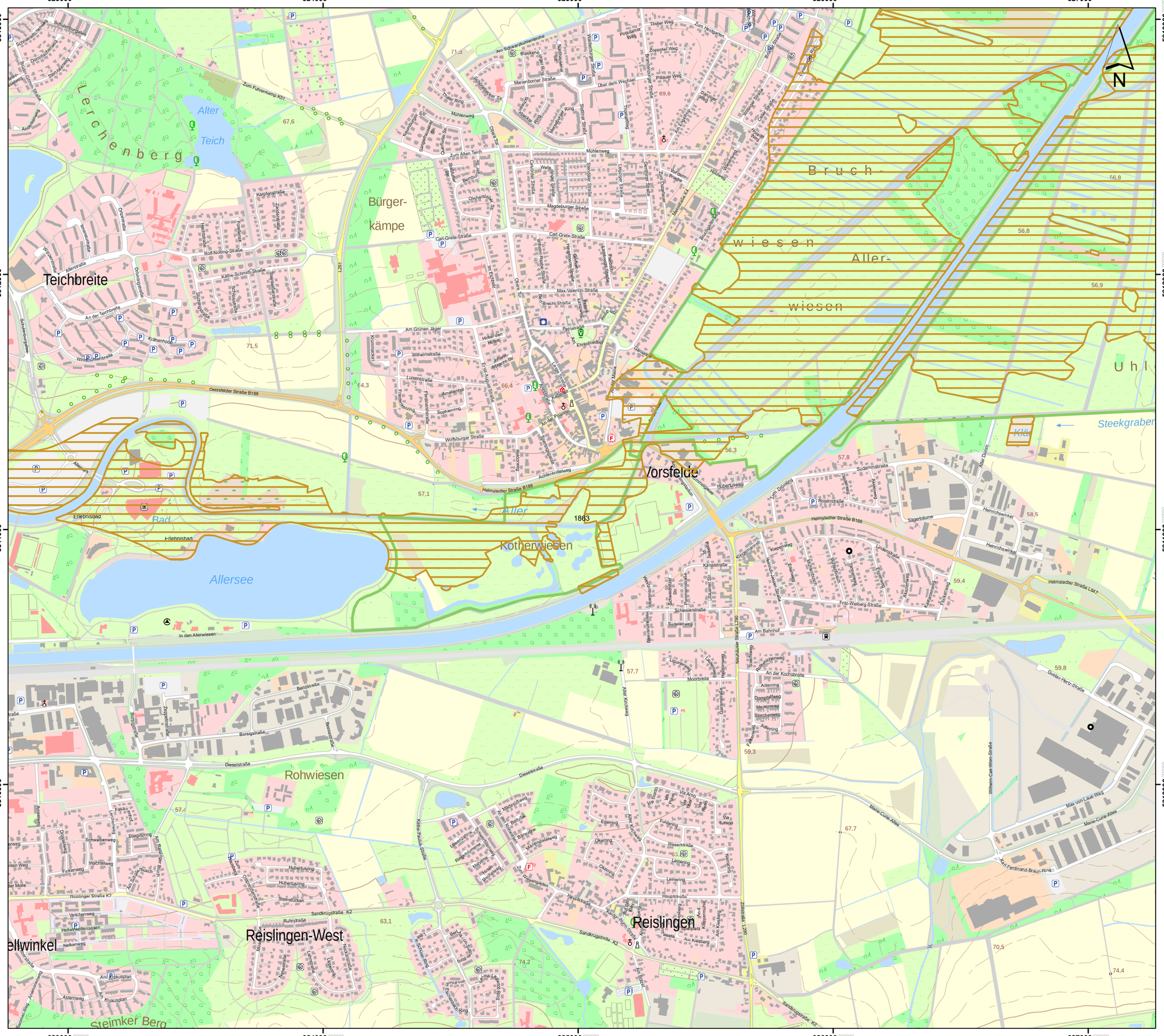
623000
624000
625000
626000
627000
5813000
5812000
5811000
5810000
Teichbreite
Bürger-
kämpe
Lerchenberg
Alter
Teich
Bruch-
wiesen
Aller-
wiesen
Uhl
Steekgraben
Vorsfelde
Kotherwiesen
Allersee
Bad
Erlebnisbad
Erlebnishain
Rohwiesen
Reislingen-West
Reislingen
Steimker Berg
Zum Fahrenkamp K51
Oebisfelder Straße B188
Helmstedter Straße B188
Helmstedter Straße L647
Dieselstraße
Borsigstraße
Benzstraße
Am Bahnhof
Fritz-Weberg-Straße
Max-Planck-Straße
Marie-Curie-Allee
Wilhelm-Conrad-Röntgen-Straße
Max-von-Laue-Weg
Albert-Einstein-Straße
Carl-Grete-Straße
Magdeburger Straße
Max-Valentin-Straße
Am Grünen Jäger
Wilhelmstraße
Lüsenstraße
Wolfsburger Straße
Sandkrugstraße K2
Reislinger Straße K2
Ruhrstraße
Stemstrocken
Hubertusring
Am Rehrlaster Busch
Am Schafbusch
Schwalbenweg
Fasanenweg
Drosselweg
Stieglitzring
Finkenweg
Wachtelweg
Veilchenweg
Nelkenweg
Hellwegterrassen
Asternweg
Am Rokusplan
Rokusplan
Allerstraße
Ahornstraße
Eichenstraße
Dohnenstraße
Immenstraße
Kirschenstraße
Kastanienallee
Schulenburgstraße
Schlehenweg
Domstraße
Sternstraße
Am Fahrenkamp
Am Teichbreite
Krähenhoop
Wondratschekstraße
Schillerstraße
Hermann-Löns-Straße
Rost-Nolting-Straße
Käthe-Schmidt-Straße
Karpfenstraße
Zum Alten Teich
Mühlenweg
Marienborner Straße
Schöninger Str.
Helmstedter Str.
Ostendorfstraße
Ostendorfring
Ostendorfweg
Ostendorfstraße
Bembergstraße
Oschersleber Str.
Wefer
Oschersleber Straße
Stendaler Straße
Halberstadter Straße
Gardelegener Straße
Wanzleber Straße
Bördestraße
Am Eichholz
Im Eichholz
Dorfstraße
Brecht-Straße
Petristraße
Am Eingottesacker
Kirchhof
Pfarrhofstraße
Lessingstraße
Wilhelm-Raabe-Straße
Gerlachstraße
Hermann-Löns-Straße
Pestalozzistraße
Rosa-Luxemburg-Straße
Kurt-Schumacher-Straße
Gartenweg
Am Hohen Berge
Hinter den Höfen
Krummstraße
Johann-Sebastian-Bach-Straße
Erich-Kästner-Straße
Amalienhof
Sophienring
Friedrich-Ebert-Straße
Friedrich-Wilhelm-Straße
Lange Straße
Kirchstraße
Am Propstei
Schulzenpfad
Bahnhofstraße
Achtermittelweg
Hubertusweg
Sudammbreite
Rosenstraße
Sägerbäume
Heinrichswinkel
Lindenstraße
Tannenweg
Eichenweg
Kiefernweg
Fichtenweg
Kirchhainer Straße
Kiepenweg
Erlenweg
Kanalstraße
Am Kanal
Schwedenschanzstraße
Pommernstraße
Thüringer Straße
Schlesierstraße
Sudetenweg
Am Klosterberg
Am Kiesberg
Am Ausberg
Am Bruchgraben
Am Bruchgraben Ring
Am Bruchgraben Weg
Am Bruchgraben Steig
Am Bruchgraben Graben
Am Bruchgraben Damm
Am Bruchgraben Pfad
Am Bruchgraben Allee
Am Bruchgraben Platz
Am Bruchgraben Straße

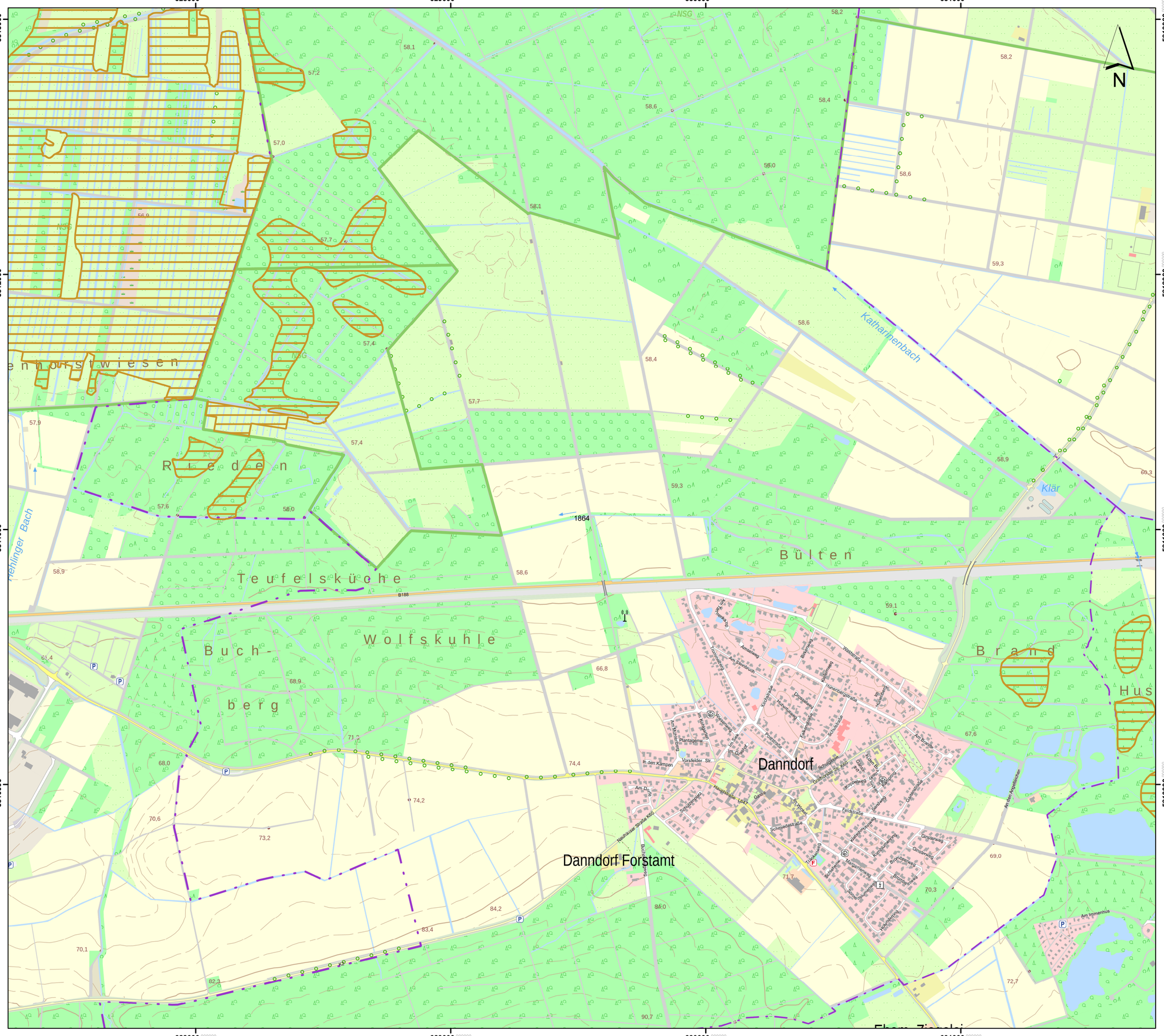

Lageübersicht

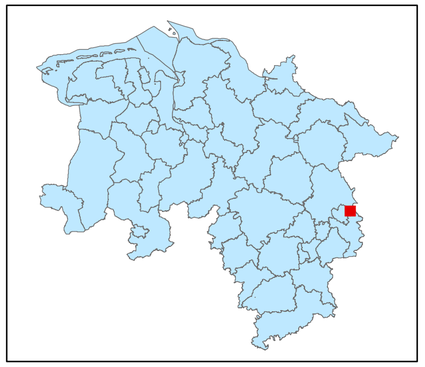

Legende

kohlenstoffreiche Böden

kohlenstoffreiche Böden (Moortreposole)

Landesgrenze

0 0,125 0,25 0,5 0,75 1

Kilometer

Hintergrundkarte:
Amtliche Präsentation 1 : 10 000

Vervielfältigung der Grundlagenkarte nur mit Genehmigung des Herausgebers.
Quellenvermerk:
Auszug aus den Geodaten des Landesamtes für Geoinformation und Landesvermessung Niedersachsen

© 2025 LGLN

© GeoBasis-DE / BKG (2025) CC BY 4.0

Vervielfältigung der Fachinformationen nur mit Genehmigung des ML.

Niedersächsische Verordnung zur Ausweisung von Feuchtgebieten und Mooren als Gebietskulisse nach § 11 Abs. 1 und 4 der GAP-Konditionalitäten-Verordnung

Anlage zu § 1 Abs.1

Detailkarte der kohlenstoffreichen Böden inklusive der Moor-Treposole gem. § 11 Abs. 2 GAPKondV

Blattnummer:	1864
Erstellungsdatum:	11.02.2025
Maßstab:	1:10.000

Realisiert durch

Niedersächsisches Ministerium für Ernährung, Landwirtschaft und Verbraucherschutz

SLA

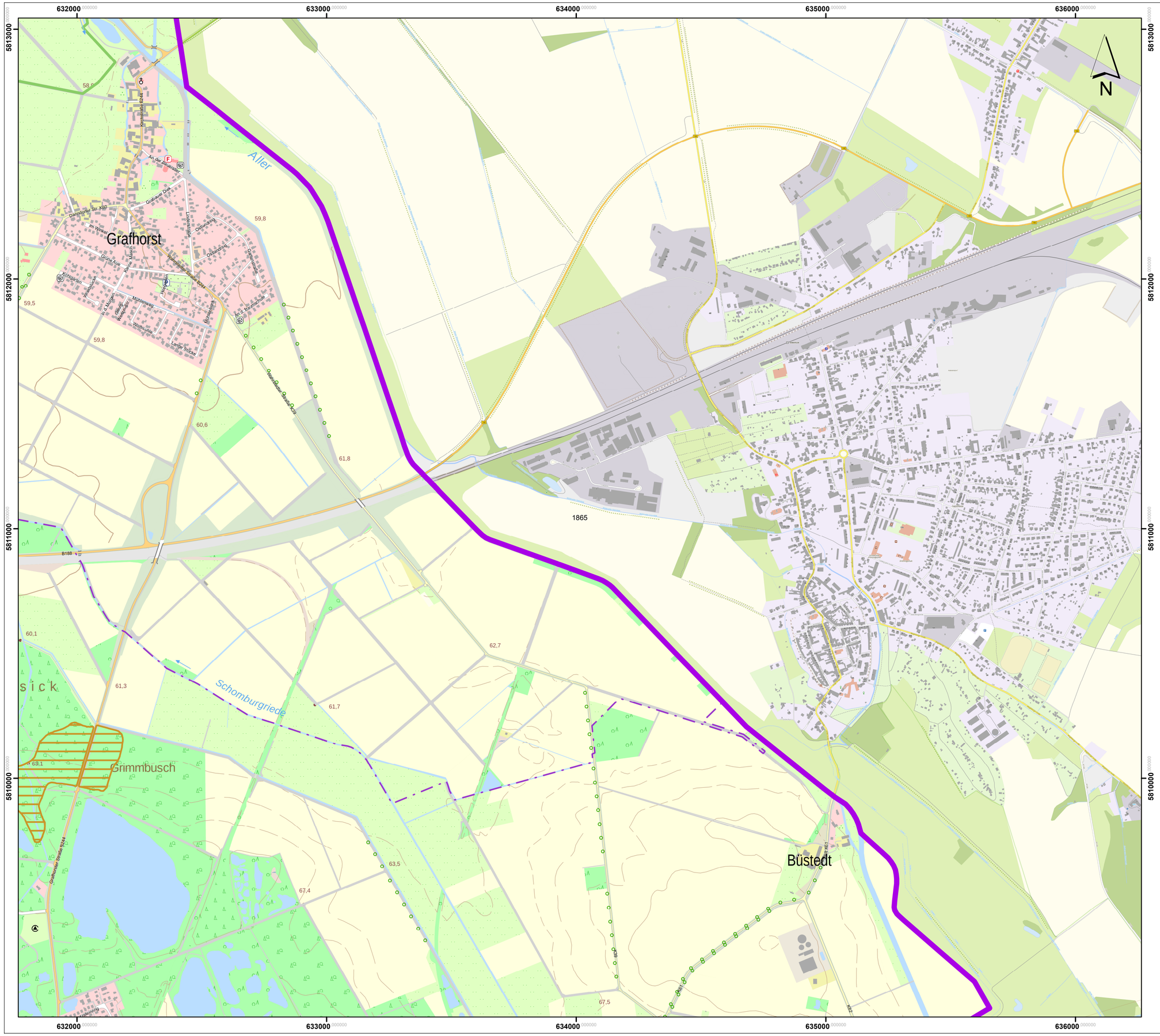

Lageübersicht

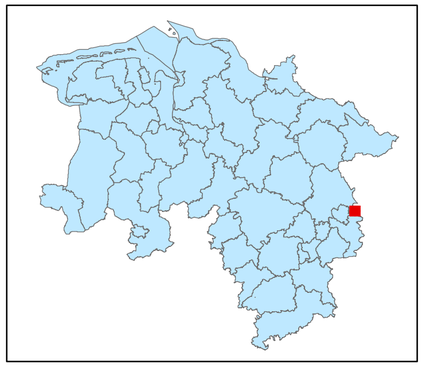

Legende

kohlenstoffreiche Böden

kohlenstoffreiche Böden (Moortreposole)

Landesgrenze

0 0,125 0,25 0,5 0,75 1

Kilometer

Hintergrundkarte:
Amtliche Präsentation 1 : 10 000

Vervielfältigung der Grundlagenkarte nur mit Genehmigung des Herausgebers.
Quellenvermerk:
Auszug aus den Geodaten des Landesamtes für Geoinformation und Landesvermessung Niedersachsen

© 2025 LGLN

© GeoBasis-DE / BKG (2025) CC BY 4.0

Vervielfältigung der Fachinformationen nur mit Genehmigung des ML.

Niedersächsische Verordnung zur Ausweisung von Feuchtgebieten und Mooren als Gebietskulisse nach § 11 Abs. 1 und 4 der GAP-Konditionalitäten-Verordnung

Anlage zu § 1 Abs.1

Detailkarte der kohlenstoffreichen Böden inklusive der Moor-Treposole gem. § 11 Abs. 2 GAPKondV

Blattnummer:	1865
Erstellungsdatum:	11.02.2025
Maßstab:	1:10.000

Realisiert durch

Niedersächsisches Ministerium für Ernährung, Landwirtschaft und Verbraucherschutz

SLA

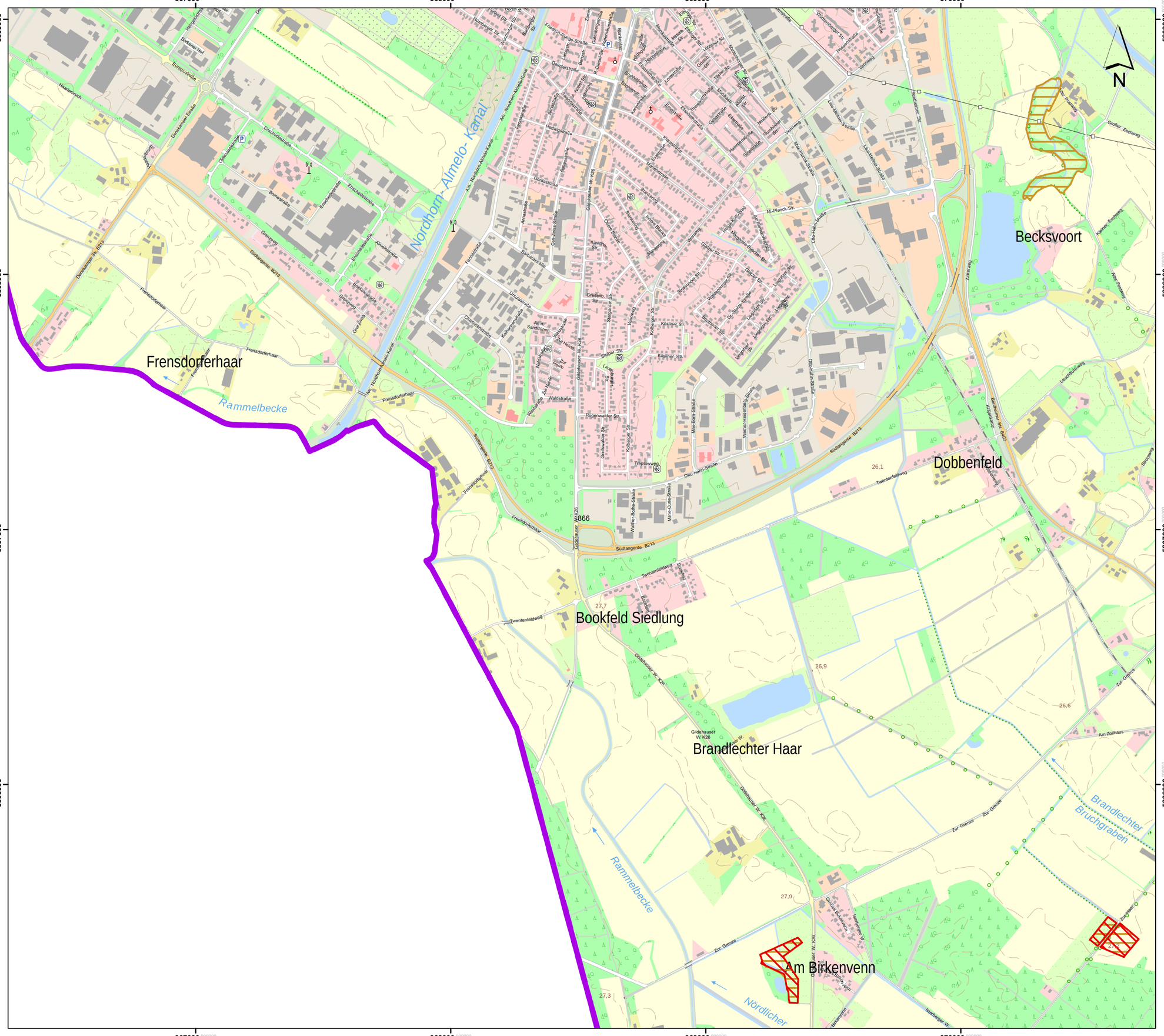

Lageübersicht

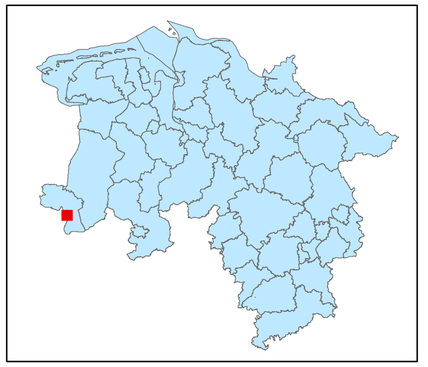

Legende

- kohlenstoffreiche Böden
- kohlenstoffreiche Böden (Moortreposole)
- Landesgrenze

0 0,125 0,25 0,5 0,75 1

Kilometer

Hintergrundkarte:
Amtliche Präsentation 1 : 10 000

Vervielfältigung der Grundlagenkarte nur mit Genehmigung des Herausgebers.
Quellenvermerk:
Auszug aus den Geodaten des Landesamtes für Geoinformation und Landesvermessung Niedersachsen

© 2025 LGLN

© GeoBasis-DE / BKG (2025) CC BY 4.0

Vervielfältigung der Fachinformationen nur mit Genehmigung des ML.

Niedersächsische Verordnung zur Ausweisung von Feuchtgebieten und Mooren als Gebietskulisse nach § 11 Abs. 1 und 4 der GAP-Konditionalitäten-Verordnung

Anlage zu § 1 Abs.1

Detailkarte der kohlenstoffreichen Böden inklusive der Moor-Treposole gem. § 11 Abs. 2 GAPKondV

Blattnummer:	1866
Erstellungsdatum:	11.02.2025
Maßstab:	1:10.000

Realisiert durch

Niedersächsisches Ministerium für Ernährung, Landwirtschaft und Verbraucherschutz

SLA

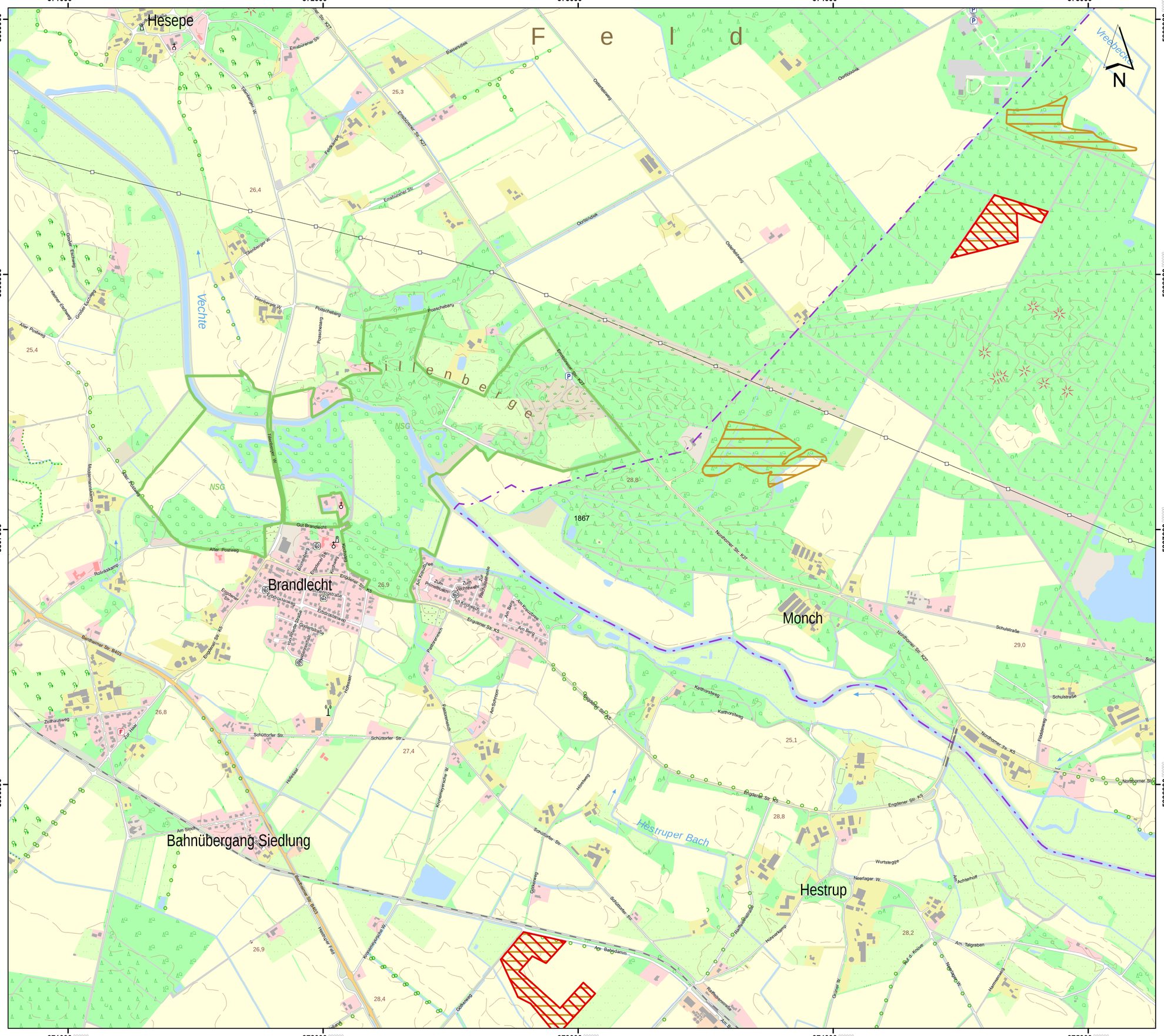

Lageübersicht

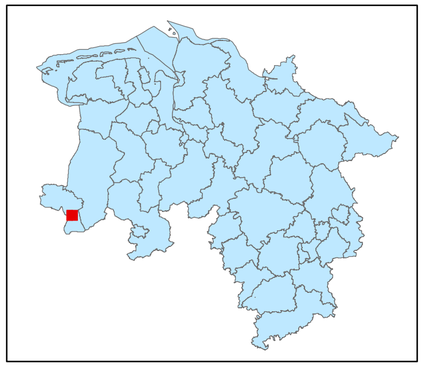

Legende

kohlenstoffreiche Böden

kohlenstoffreiche Böden (Moortreposole)

Landesgrenze

0 0,125 0,25 0,5 0,75 1

Kilometer

Hintergrundkarte:
Amtliche Präsentation 1 : 10 000

Vervielfältigung der Grundlagenkarte nur mit Genehmigung des Herausgebers.
Quellenvermerk:
Auszug aus den Geodaten des Landesamtes für Geoinformation und Landesvermessung Niedersachsen

© 2025 LGLN

© GeoBasis-DE / BKG (2025) CC BY 4.0

Vervielfältigung der Fachinformationen nur mit Genehmigung des ML.

Niedersächsische Verordnung zur Ausweisung von Feuchtgebieten und Mooren als Gebietskulisse nach § 11 Abs. 1 und 4 der GAP-Konditionalitäten-Verordnung

Anlage zu § 1 Abs.1

Detailkarte der kohlenstoffreichen Böden inklusive der Moor-Treposole gem. § 11 Abs. 2 GAPKondV

Blattnummer:	1867
Erstellungsdatum:	11.02.2025
Maßstab:	1:10.000

Realisiert durch

Niedersächsisches Ministerium für Ernährung, Landwirtschaft und Verbraucherschutz

SLA

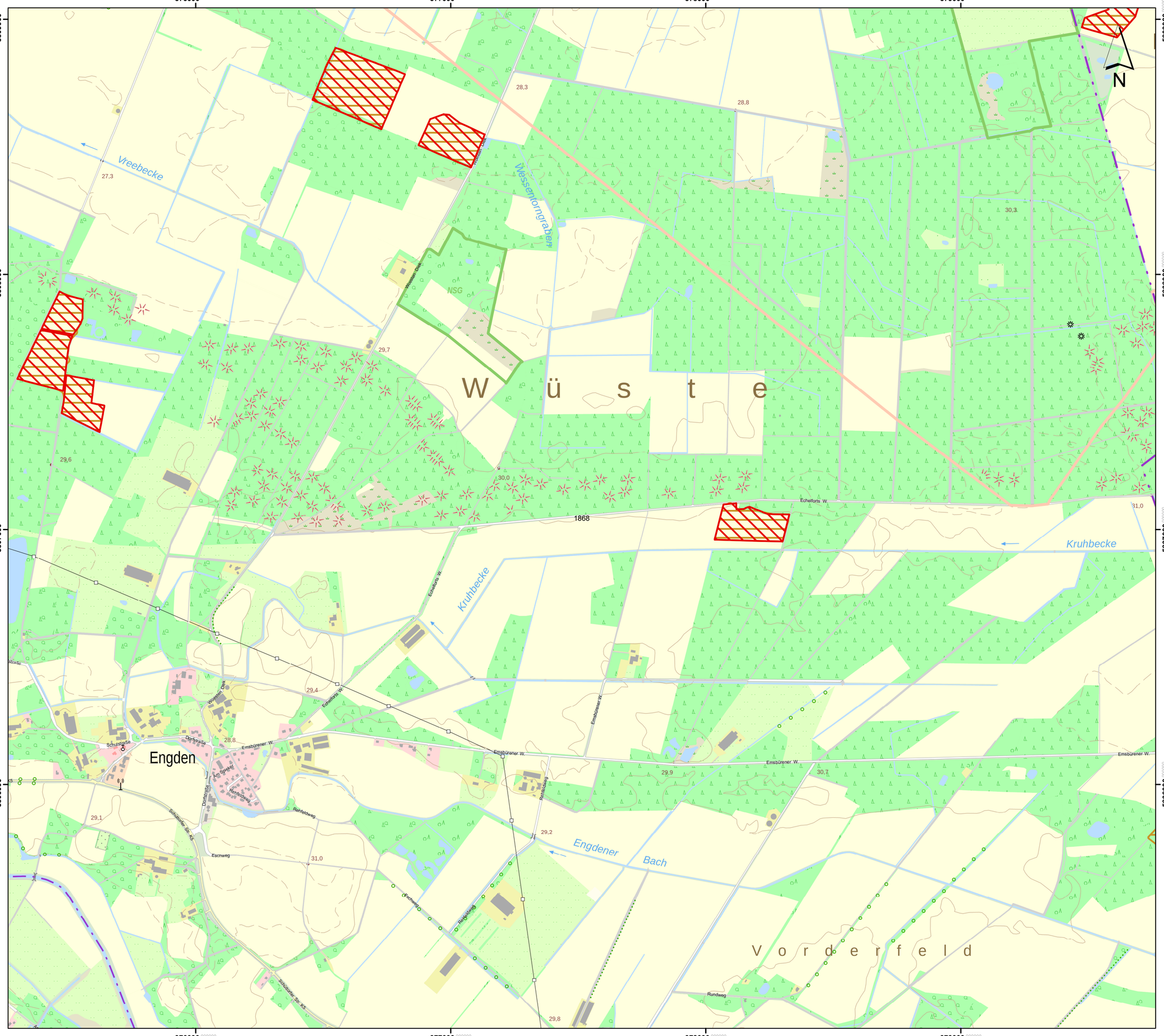

Lageübersicht

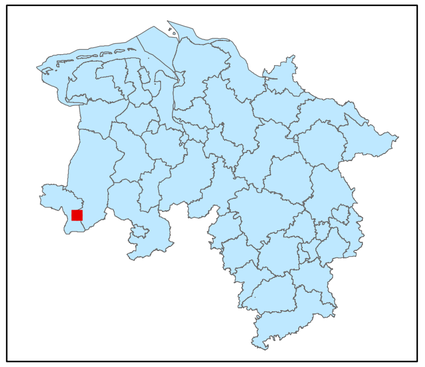

Legende

- kohlenstoffreiche Böden
- kohlenstoffreiche Böden (Moortreposole)
- Landesgrenze

0 0,125 0,25 0,5 0,75 1
Kilometer

Hintergrundkarte:
Amtliche Präsentation 1 : 10 000

Vervielfältigung der Grundlagenkarte nur mit Genehmigung des Herausgebers.
Quellenvermerk:
Auszug aus den Geodaten des Landesamtes für Geoinformation und Landesvermessung Niedersachsen

© 2025 LGLN

© GeoBasis-DE / BKG (2025) CC BY 4.0

Vervielfältigung der Fachinformationen nur mit Genehmigung des ML.

Niedersächsische Verordnung zur Ausweisung von Feuchtgebieten und Mooren als Gebietskulisse nach § 11 Abs. 1 und 4 der GAP-Konditionalitäten-Verordnung

Anlage zu § 1 Abs.1

Detailkarte der kohlenstoffreichen Böden inklusive der Moor-Treposole gem. § 11 Abs. 2 GAPKondV

Blattnummer:	1868
Erstellungsdatum:	11.02.2025
Maßstab:	1:10.000

Realisiert durch

Niedersächsisches Ministerium für Ernährung, Landwirtschaft und Verbraucherschutz

SLA

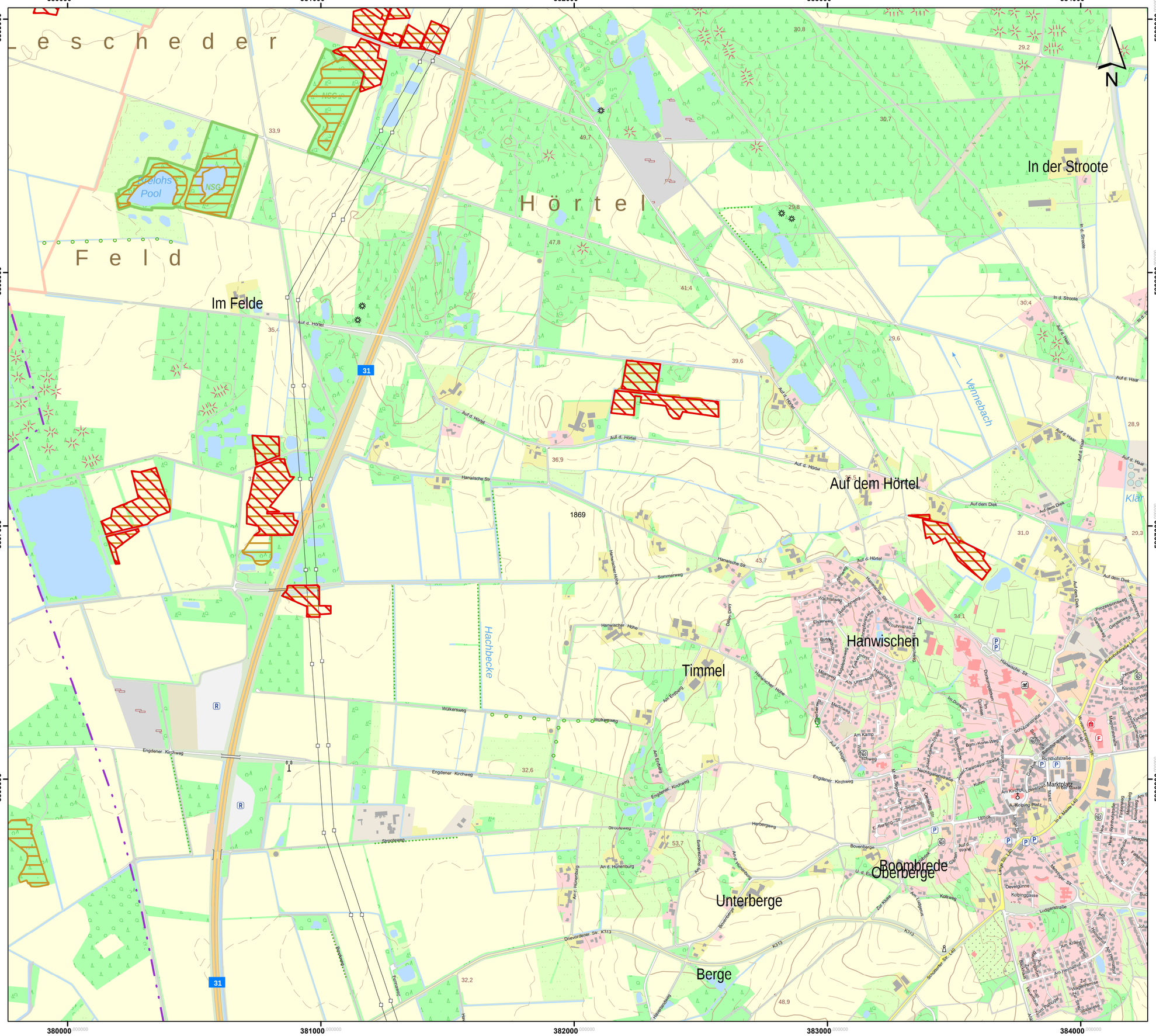

Lageübersicht

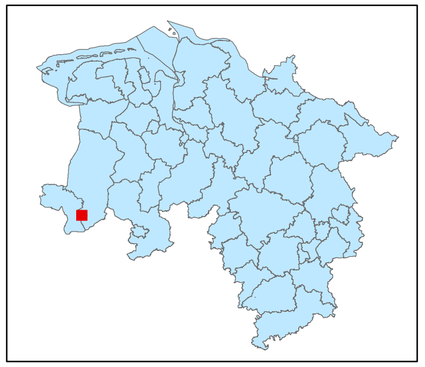

Legende

- kohlenstoffreiche Böden
- kohlenstoffreiche Böden (Moortreposole)
- Landesgrenze

0 0,125 0,25 0,5 0,75 1

Kilometer

Hintergrundkarte:
Amtliche Präsentation 1 : 10 000

Vervielfältigung der Grundlagenkarte nur mit Genehmigung des Herausgebers.
Quellenvermerk:
Auszug aus den Geodaten des Landesamtes für Geoinformation und Landesvermessung Niedersachsen

© 2025 LGLN

© GeoBasis-DE / BKG (2025) CC BY 4.0

Vervielfältigung der Fachinformationen nur mit Genehmigung des ML.

Niedersächsische Verordnung zur Ausweisung von Feuchtgebieten und Mooren als Gebietskulisse nach § 11 Abs. 1 und 4 der GAP-Konditionalitäten-Verordnung

Anlage zu § 1 Abs.1

Detailkarte der kohlenstoffreichen Böden inklusive der Moor-Treposole gem. § 11 Abs. 2 GAPKondV

Blattnummer:	1869
Erstellungsdatum:	11.02.2025
Maßstab:	1:10.000

Realisiert durch

Niedersächsisches Ministerium für Ernährung, Landwirtschaft und Verbraucherschutz

SLA

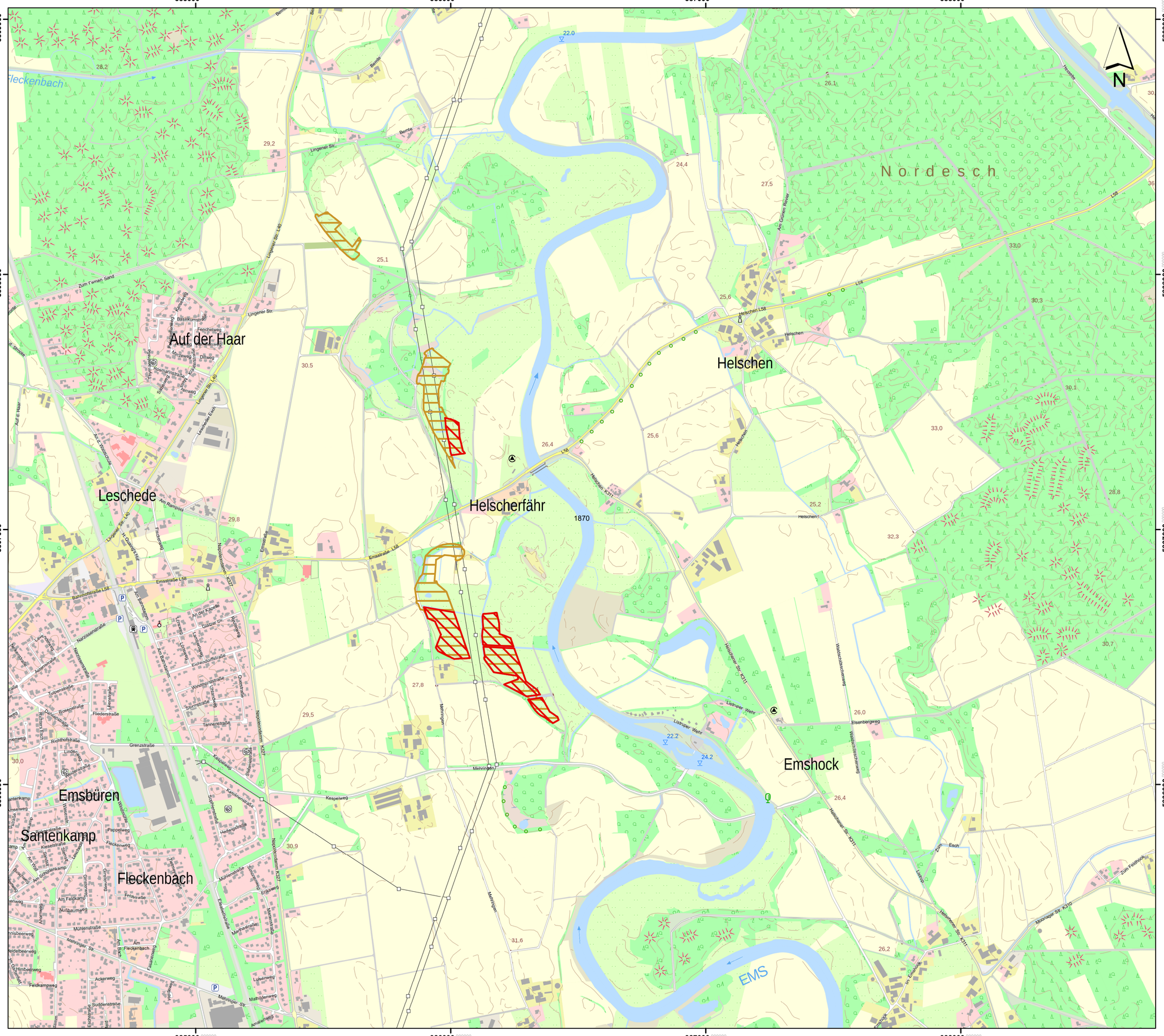

Lageübersicht

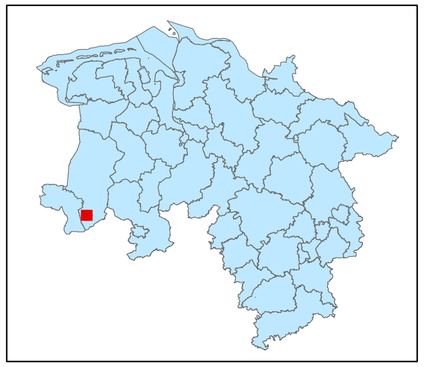

Legende

- kohlenstoffreiche Böden
- kohlenstoffreiche Böden (Moortreposole)
- Landesgrenze

0 0,125 0,25 0,5 0,75 1

Kilometer

Hintergrundkarte:
Amtliche Präsentation 1 : 10 000

Vervielfältigung der Grundlagenkarte nur mit Genehmigung des Herausgebers.
Quellenvermerk:
Auszug aus den Geodaten des Landesamtes für Geoinformation und Landesvermessung Niedersachsen

© 2025 LGLN

© GeoBasis-DE / BKG (2025) CC BY 4.0

Vervielfältigung der Fachinformationen nur mit Genehmigung des ML.

Niedersächsische Verordnung zur Ausweisung von Feuchtgebieten und Mooren als Gebietskulisse nach § 11 Abs. 1 und 4 der GAP-Konditionalitäten-Verordnung

Anlage zu § 1 Abs.1

Detailkarte der kohlenstoffreichen Böden inklusive der Moor-Treposole gem. § 11 Abs. 2 GAPKondV

Blattnummer:	1870
Erstellungsdatum:	11.02.2025
Maßstab:	1:10.000

Realisiert durch

Niedersächsisches Ministerium für Ernährung, Landwirtschaft und Verbraucherschutz

SLA

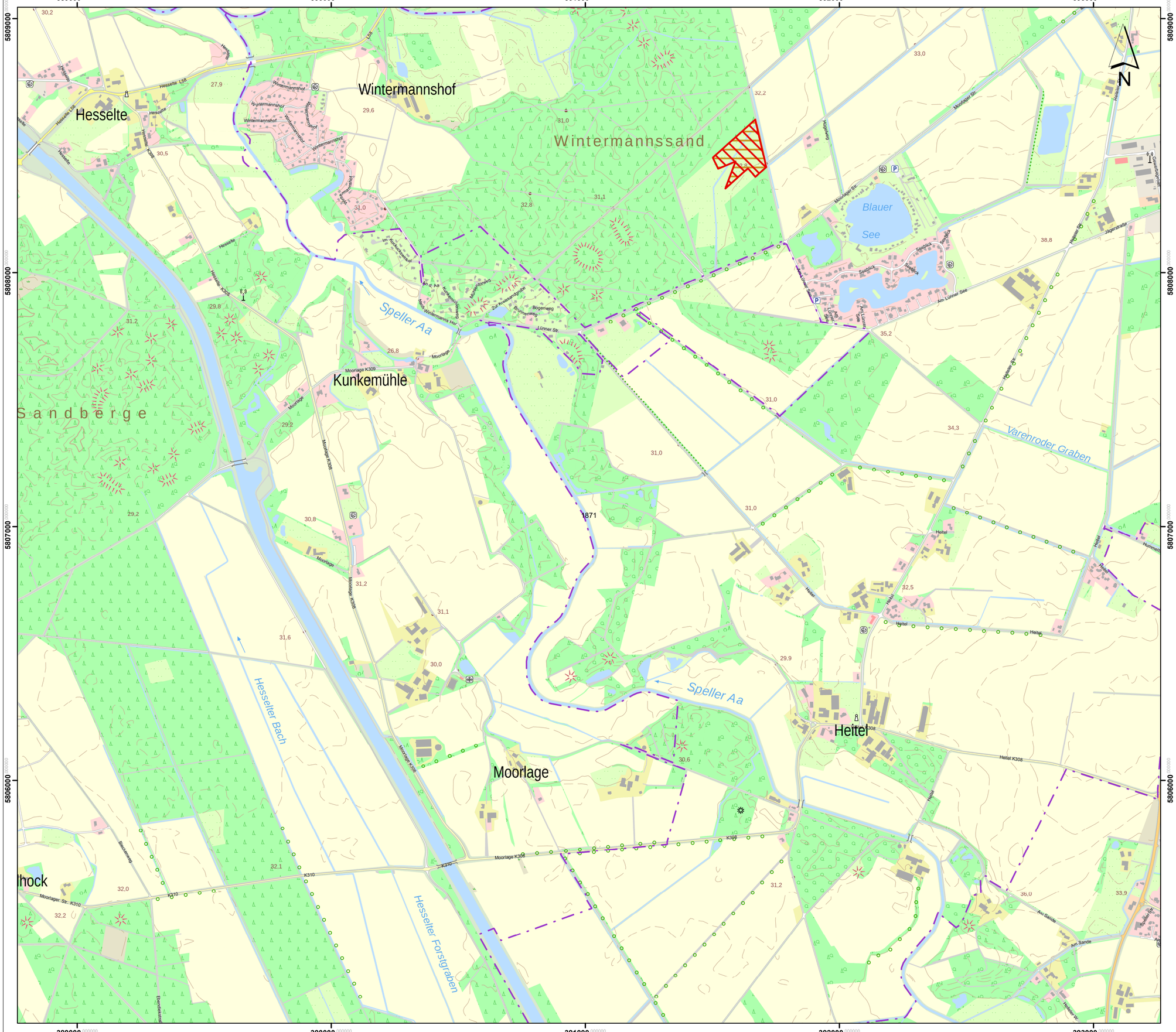

Lageübersicht

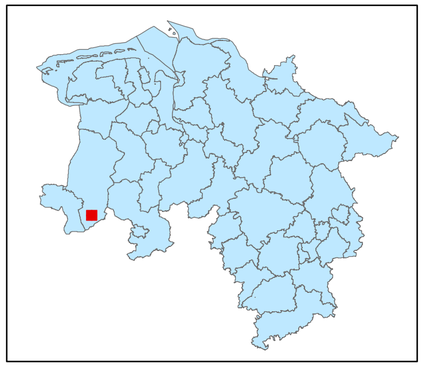

Legende

- kohlenstoffreiche Böden
- kohlenstoffreiche Böden (Moortreposole)
- Landesgrenze

0 0,125 0,25 0,5 0,75 1

Kilometer

Hintergrundkarte:
Amtliche Präsentation 1 : 10 000

Vervielfältigung der Grundlagenkarte nur mit Genehmigung des Herausgebers.
Quellenvermerk:
Auszug aus den Geodaten des Landesamtes für Geoinformation und Landesvermessung Niedersachsen

© 2025 LGLN

© GeoBasis-DE / BKG (2025) CC BY 4.0

Vervielfältigung der Fachinformationen nur mit Genehmigung des ML.

Niedersächsische Verordnung zur Ausweisung von Feuchtgebieten und Mooren als Gebietskulisse nach § 11 Abs. 1 und 4 der GAP-Konditionalitäten-Verordnung

Anlage zu § 1 Abs.1

Detailkarte der kohlenstoffreichen Böden inklusive der Moor-Treposole gem. § 11 Abs. 2 GAPKondV

Blattnummer:	1871
Erstellungsdatum:	11.02.2025
Maßstab:	1:10.000

Realisiert durch

Niedersächsisches Ministerium für Ernährung, Landwirtschaft und Verbraucherschutz

SLA

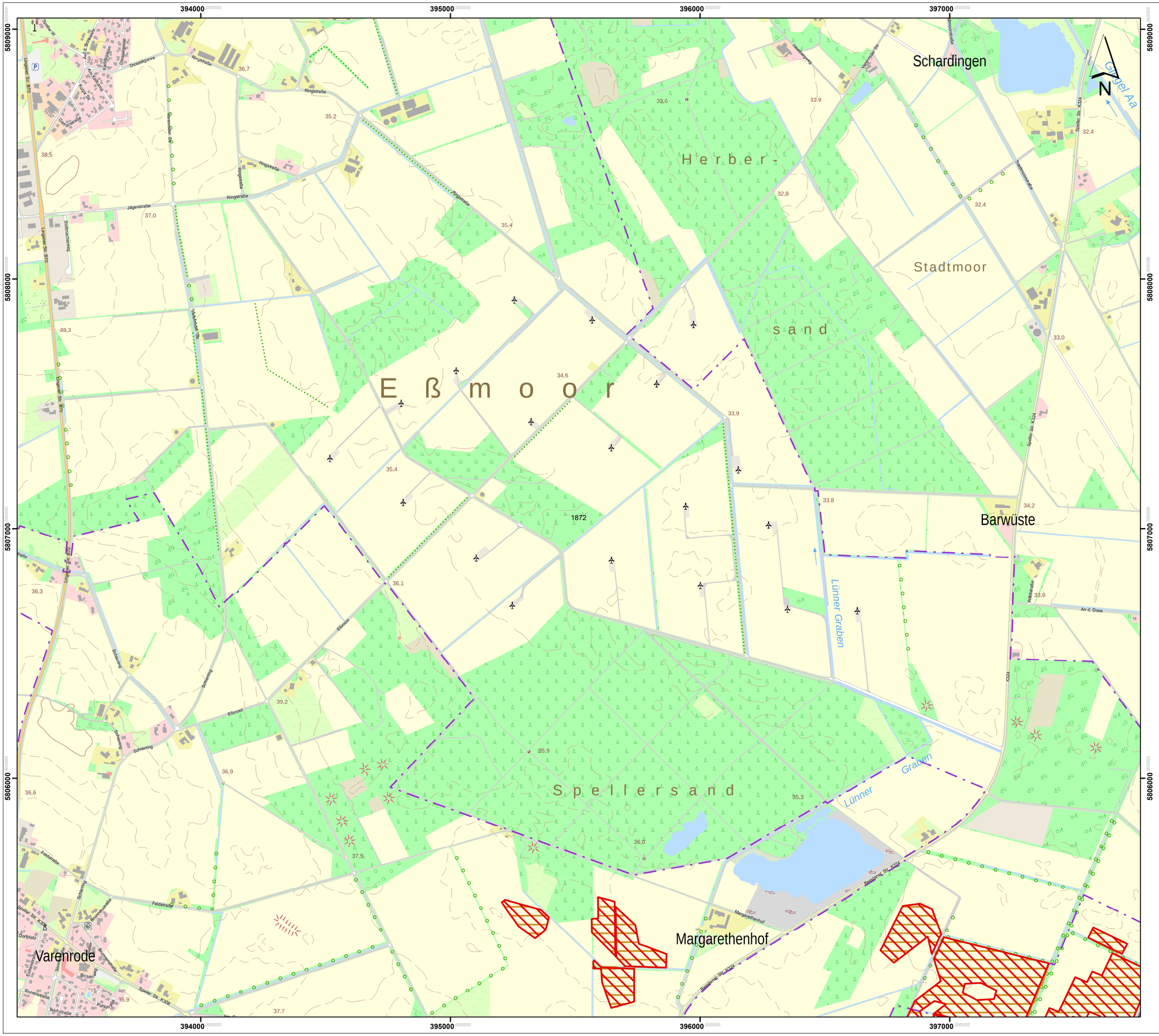

Lageübersicht

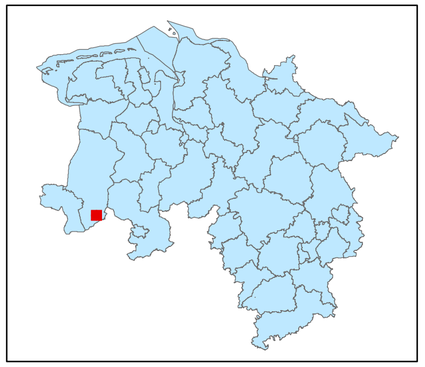

Legende

kohlenstoffreiche Böden

kohlenstoffreiche Böden (Moortreposole)

Landesgrenze

0 0,125 0,25 0,5 0,75 1

Kilometer

Hintergrundkarte:
Amtliche Präsentation 1 : 10 000

Vervielfältigung der Grundlagenkarte nur mit Genehmigung des Herausgebers.
Quellenvermerk:
Auszug aus den Geodaten des Landesamtes für Geoinformation und Landesvermessung Niedersachsen

© 2025 LGLN

© GeoBasis-DE / BKG (2025) CC BY 4.0

Vervielfältigung der Fachinformationen nur mit Genehmigung des ML.

Niedersächsische Verordnung zur Ausweisung von Feuchtgebieten und Mooren als Gebietskulisse nach § 11 Abs. 1 und 4 der GAP-Konditionalitäten-Verordnung

Anlage zu § 1 Abs.1

Detailkarte der kohlenstoffreichen Böden inklusive der Moor-Treposole gem. § 11 Abs. 2 GAPKondV

Blattnummer:	1872
Erstellungsdatum:	11.02.2025
Maßstab:	1:10.000

Realisiert durch

Niedersächsisches Ministerium für Ernährung, Landwirtschaft und Verbraucherschutz

SLA

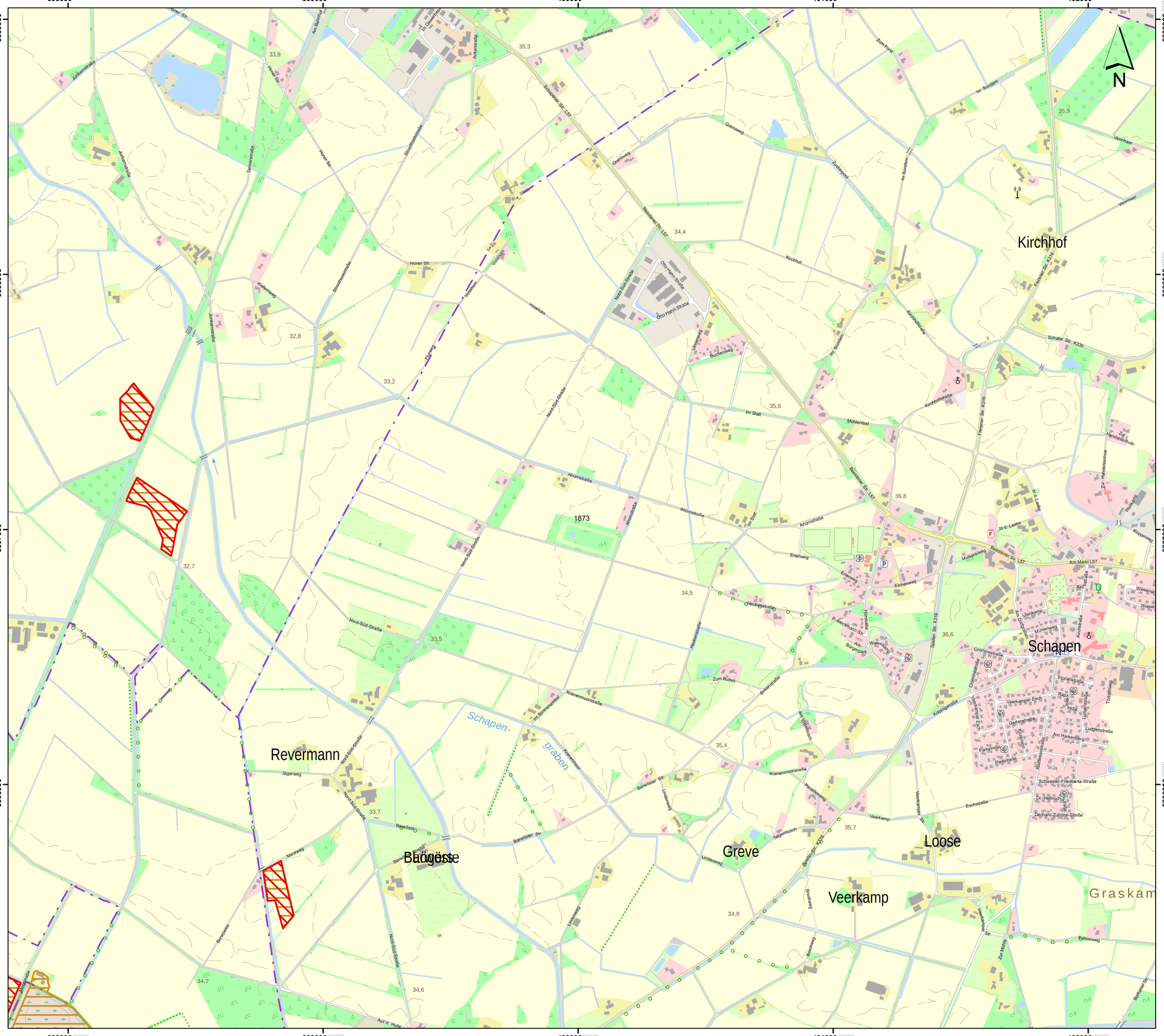
398000
399000
400000
401000
402000
5809000
5808000
5807000
5806000
N
Kirchhof
Schapen
Revermann
Greve
Loose
Veerkamp
Graskam
Schapen-
graben
1873
Honer Str.
Kiefernweg
Jägerweg
Mowweg
Bawolte
Ahornstraße
Kirchhofstraße
Schaler Str. K330
Baasteiner Str. L57
Nord-Süd-Straße
Im Sundern
Grenzweg
Kranenmoorstraße
Veerkamper Str.
Eschstraße
Veerkamp
Lindenweg
Brookweg
Erlenweg
Eichenweg
Am Markt L57
Kirchstraße
Veerkamper Esch
Gartenstraße
Am Hasenberg
Ludgerstraße
Parkstraße
Schwester-Friedberta-Straße
Dechant-Zuhone-Straße
Am Burgerpark
Crommestraße
Floriastraße
Raiffeisenstraße
Kolpingstraße
Am Dorfgraben
Mühlenweg
Wiesenweg
Am Lauka
Mühlenfeld
Im Start
Buchenweg
Otto-Hahn-Straße
Nobelstraße
Vosshorn
Zum Forst
Zum Gewerbepark
Ackerstraße
Birkenvennweg
Schaler Str. L57
Zuckerpool
Vennhaar
Junkernstraße
Tannenstraße
Strothoekstraße
Hecklenstraße
Zum Blüten
Birkenstraße
Im Sommerfeld
Barkhofer Str.
Lindenweg
Teigeneusch
Schaler Str. K330
Pestalozziweg
Werkweg
Koppelweg
Zur Handelsschule
Zur Hauptschule
Zur Mühle
Brookweg
Erlenweg
Auf d. Hulle
Am Bahnhof
Hohe Str.
Schaler Str. K316
Fleringer Str. K316
Am Lauka
Am Markt
Kirchstr.
Wiesenstr.
Veerkamper Str.
Pestalozziweg
Barkhofer Str.
Bawolte
Bawolte
Bawolte

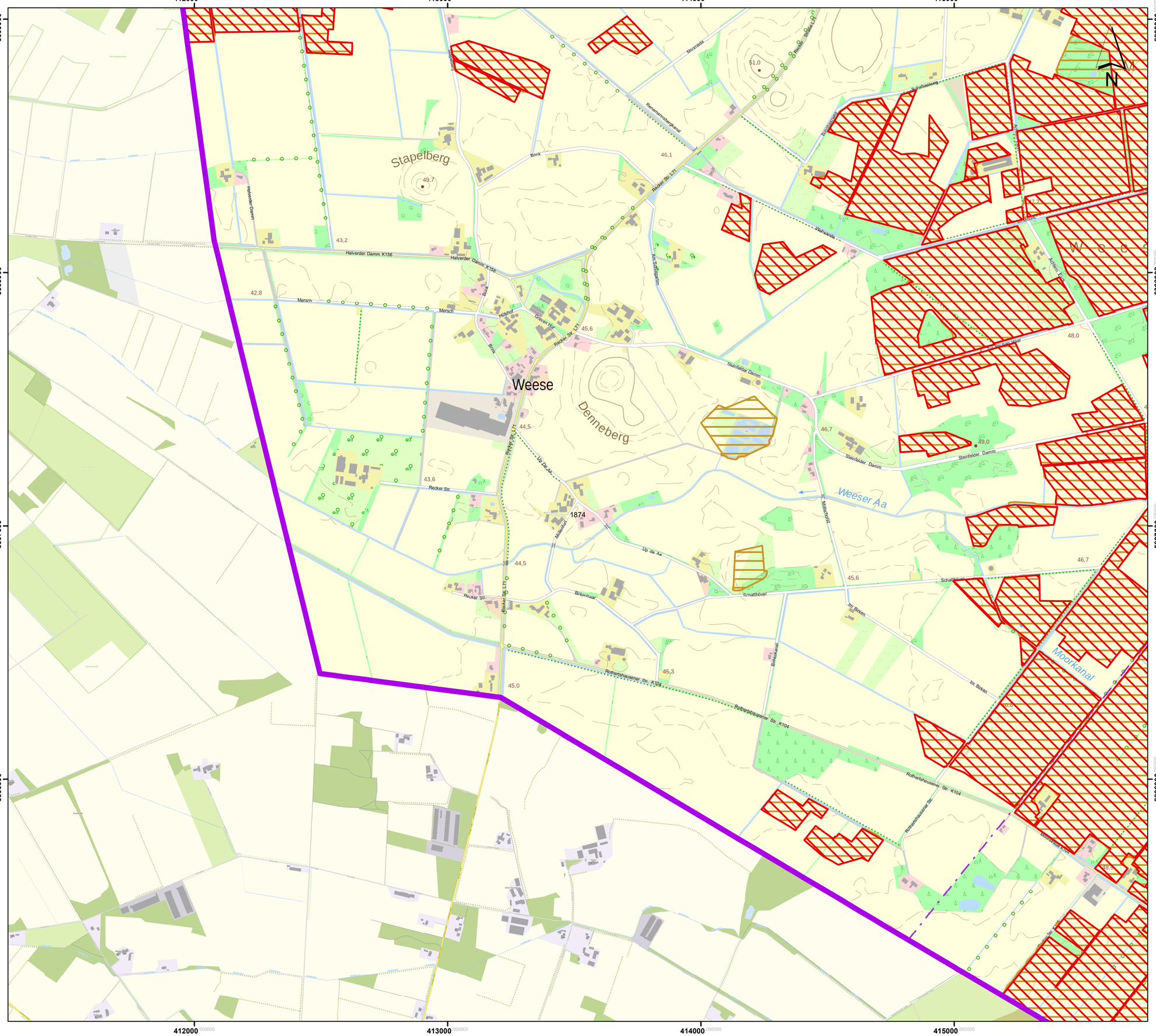

Lageübersicht

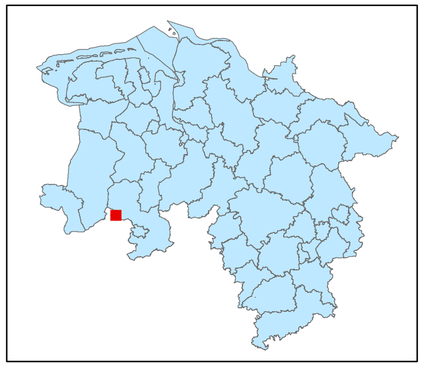

Legende

- kohlenstoffreiche Böden
- kohlenstoffreiche Böden (Moortreposole)
- Landesgrenze

0 0,125 0,25 0,5 0,75 1

Kilometer

Hintergrundkarte:
Amtliche Präsentation 1 : 10 000

Vervielfältigung der Grundlagenkarte nur mit Genehmigung des Herausgebers.
Quellenvermerk:
Auszug aus den Geodaten des Landesamtes für Geoinformation und Landesvermessung Niedersachsen

© 2025 LGLN

© GeoBasis-DE / BKG (2025) CC BY 4.0

Vervielfältigung der Fachinformationen nur mit Genehmigung des ML.

Niedersächsische Verordnung zur Ausweisung von Feuchtgebieten und Mooren als Gebietskulisse nach § 11 Abs. 1 und 4 der GAP-Konditionalitäten-Verordnung

Anlage zu § 1 Abs.1

Detailkarte der kohlenstoffreichen Böden inklusive der Moor-Treposole gem. § 11 Abs. 2 GAPKondV

Blattnummer:	1874
Erstellungsdatum:	11.02.2025
Maßstab:	1:10.000

Realisiert durch

Niedersächsisches Ministerium für Ernährung, Landwirtschaft und Verbraucherschutz

SLA

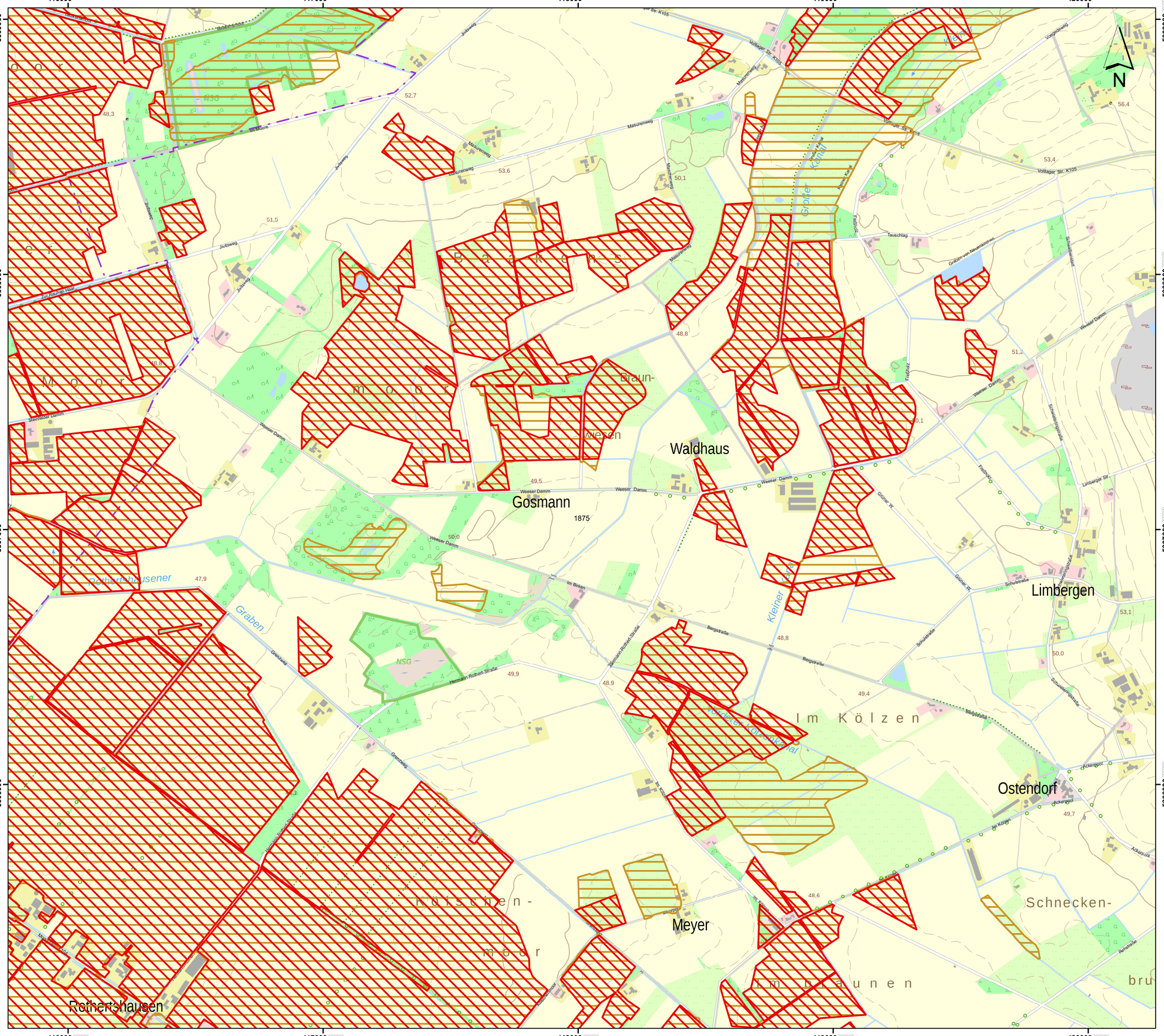
416000
417000
418000
419000
420000
5809000
5808000
5807000
5806000
Waldhaus
Gosmann
1875
Braun-
Westen
Limbergen
Ostendorf
Meyer
Rothenhausen
Schnecken-
Im Kölzen
Im braunen
Graben
Kleiner Graben
Großer Graben
Rothenhausener Graben
Moor
NSG
Weeser Damm
Steinfelder Damm
Masurenweg
Vorlager Str. K105
Bergstraße
Schulstraße
Schwestraße
Im Kölzen
Im Birken
Tauschlag
Limbergerstraße
Ackerpool
Grenzweg
Hermann-Rohlfert-Straße
Bernard-Rohlfert-Straße
Rothenhausener Graben
Im Moore
Zur Kranken Hase
Jivitsweg
Gewerbestr.
Rothenhausener Str.
Rothenhausener Damm
Graben von Neuenkirchen
Schützenplatz
Limbergerstr.
Rehmstiege
Gröner W.
Fischbeckerstraße
Schwestraße
Schwestermoorstraße
Schwestermoorstraße
Bergstraße
Im Kölzen
Ackerpool
Rothenhausener Graben
Rothenhausener Damm
Rothenhausener Str.
Im Birken
Im Kölzen
Ackerpool
Rehmstiege
Gröner W.
Schwestraße
Schulstraße
Bergstraße
Im Kölzen
Ackerpool
Limbergerstr.
Schwestermoorstraße
Schwestermoorstraße

Lageübersicht

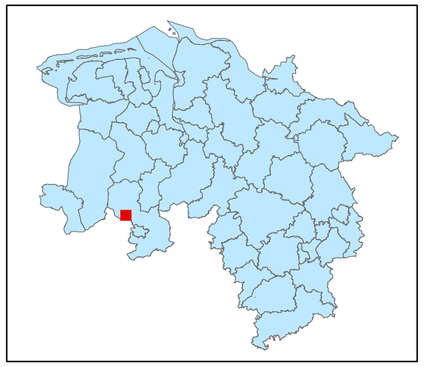

Legende

kohlenstoffreiche Böden

kohlenstoffreiche Böden (Moortreposole)

Landesgrenze

0 0,125 0,25 0,5 0,75 1

Kilometer

Hintergrundkarte:
Amtliche Präsentation 1 : 10 000

Vervielfältigung der Grundlagenkarte nur mit Genehmigung des Herausgebers.
Quellenvermerk:
Auszug aus den Geodaten des Landesamtes für Geoinformation und Landesvermessung Niedersachsen

© 2025 LGLN

© GeoBasis-DE / BKG (2025) CC BY 4.0

Vervielfältigung der Fachinformationen nur mit Genehmigung des ML.

Niedersächsische Verordnung zur Ausweisung von Feuchtgebieten und Mooren als Gebietskulisse nach § 11 Abs. 1 und 4 der GAP-Konditionalitäten-Verordnung

Anlage zu § 1 Abs.1

Detailkarte der kohlenstoffreichen Böden inklusive der Moor-Treposole gem. § 11 Abs. 2 GAPKondV

Blattnummer:	1876
Erstellungsdatum:	11.02.2025
Maßstab:	1:10.000

Realisiert durch

Niedersächsisches Ministerium für Ernährung, Landwirtschaft und Verbraucherschutz

SLA

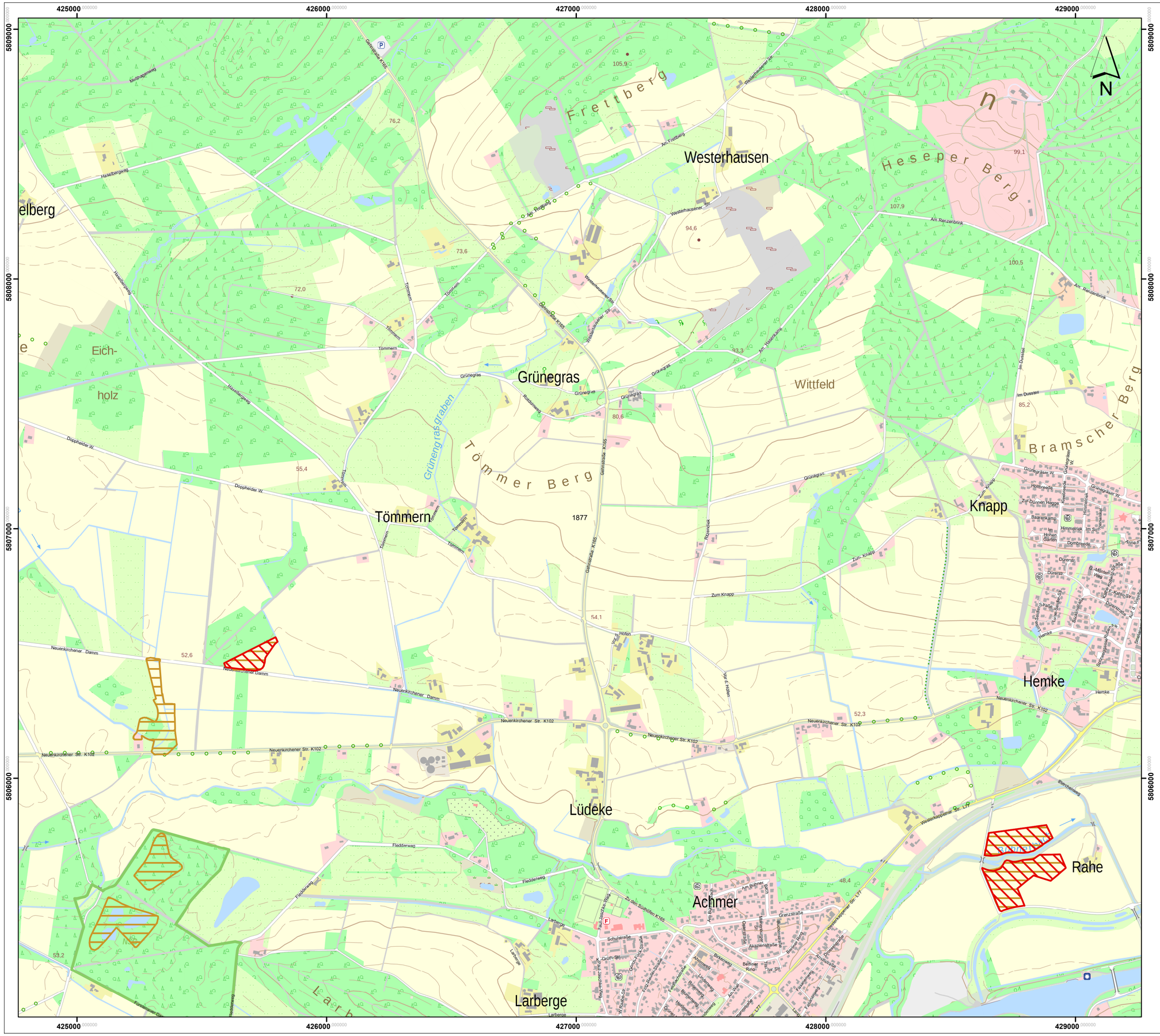

Lageübersicht

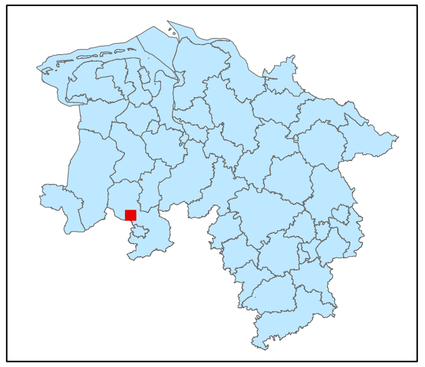

Legende

kohlenstoffreiche Böden

kohlenstoffreiche Böden (Moortreposole)

Landesgrenze

0 0,125 0,25 0,5 0,75 1

Kilometer

Hintergrundkarte:
Amtliche Präsentation 1 : 10 000

Vervielfältigung der Grundlagenkarte nur mit Genehmigung des Herausgebers.
Quellenvermerk:
Auszug aus den Geodaten des Landesamtes für Geoinformation und Landesvermessung Niedersachsen

© 2025 LGLN

© GeoBasis-DE / BKG (2025) CC BY 4.0

Vervielfältigung der Fachinformationen nur mit Genehmigung des ML.

Niedersächsische Verordnung zur Ausweisung von Feuchtgebieten und Mooren als Gebietskulisse nach § 11 Abs. 1 und 4 der GAP-Konditionalitäten-Verordnung

Anlage zu § 1 Abs.1

Detailkarte der kohlenstoffreichen Böden inklusive der Moor-Treposole gem. § 11 Abs. 2 GAPKondV

Blattnummer:	1877
Erstellungsdatum:	11.02.2025
Maßstab:	1:10.000

Realisiert durch

Niedersächsisches Ministerium für Ernährung, Landwirtschaft und Verbraucherschutz

SLA

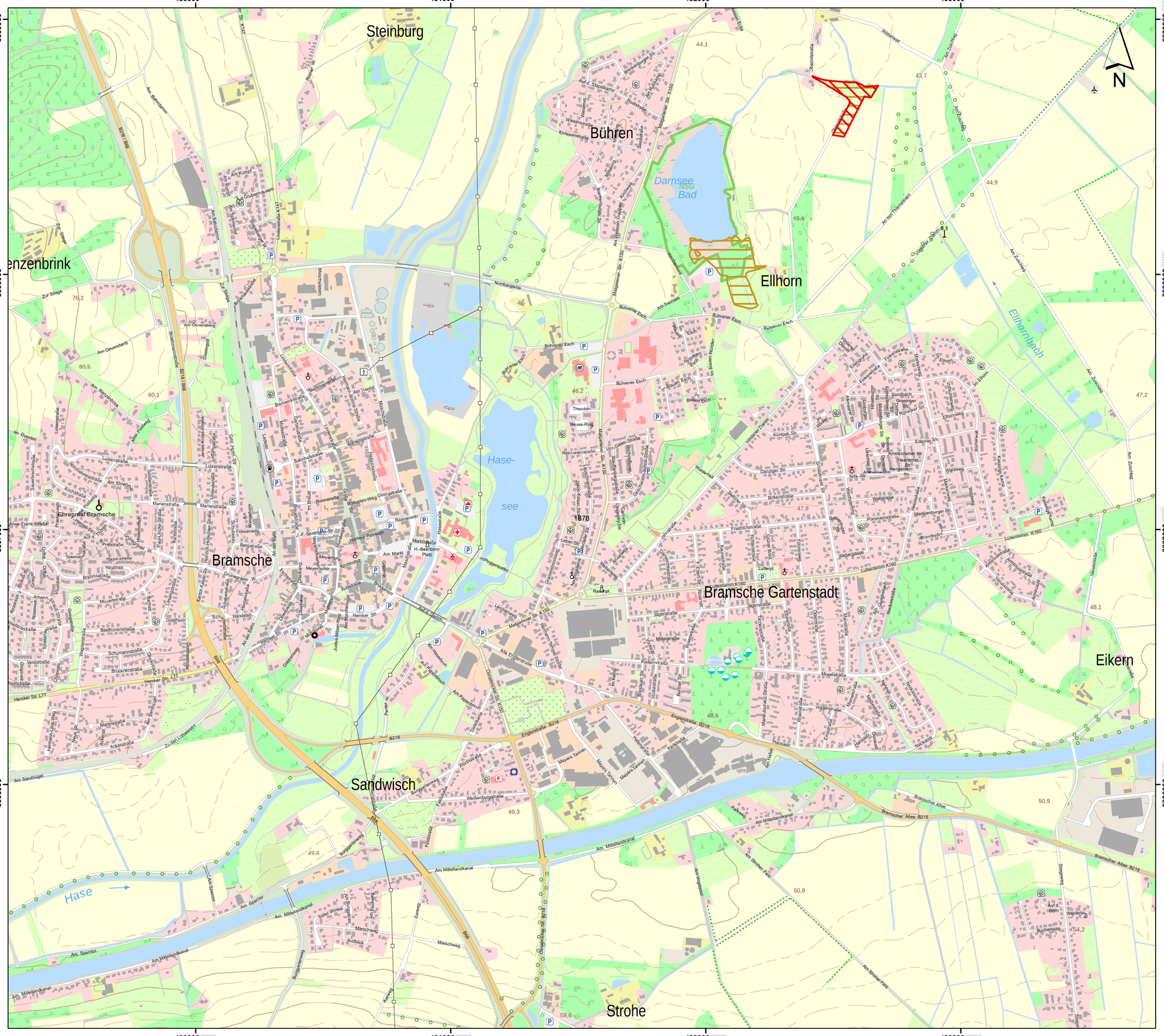
430000
431000
432000
433000
5809000
5808000
5807000
5806000
Steinburg
Bühren
Darnsee
Nds Bad
Ellhorn
Ellhornbach
Hase-
see
Hase
Bramsche
Bramsche Gartenstadt
Sandwisch
Strohe
Eikern
Ehrenmal Bramsche
Am Overesberg
Am Kumpe
Am Bahndamm
Nordlangenstraße
Bührener Esch
Am Damsee
Alte Engterstraße
Engterstraße B218
Bramscher Allee B218
Am Mittellandkanal
Hemker Str. LT7
Am Sandhügel
Am Sperrtor
Am Stroher Feld
Marschweg
Am Eschkamp
Am Ellhornbach
Am Zuschlag
Am Thienwesen
Vogler Graben
Ribbenhaus
Dorenstraße
Am Rüsenbrink
Am Tiefen Graben
Am Hasenkamp
Am Papenbusch
Am Hasenkamp
Am Sandhügel
Am Sperrtor
Am Mittellandkanal
Am Stroher Feld

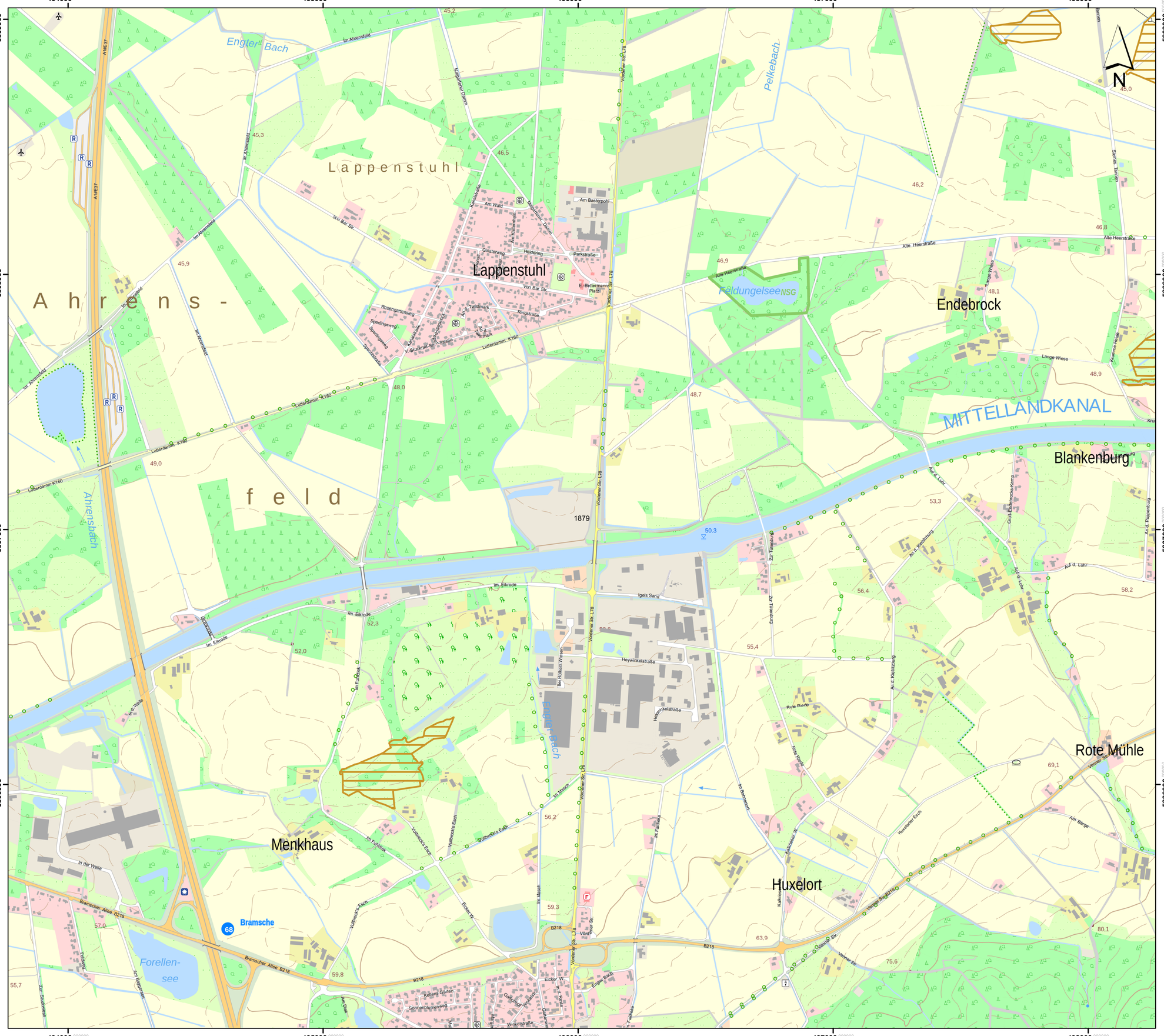
Engter Bach
Pelkebach
Lappenstuhl
Ahrens-
feld
Endebrock
Feldungelsee NSG
MITTELLANDKANAL
Blankenburg
Ahrensbach
Menkhaus
Huxelort
Rote Mühle
Forellen-
see
Bramsche
1879
Lutterdamm K160
Bramscher Allee B218
Vördener Str. L78
Alte Heerstraße
Am Basterpohl
Am Wald
Parkstraße
Ringstraße
Rosengartenweg
Sperlingsweg
Spechtstraße
Im Ahrensfeld
Im Eikrode
Igels Sand
Heywinkelstraße
Rote Riede
Im Fuhlbrok
Im Masch
Im Behrenort
Vollbrook's Esch
Eicker W.
Engter Bach
Am Berge
Lange Wiese
Alte Heerstraße
Auf d. Luhr
Am d. Pappenburg
Am d. Kiebitzweg
Am d. Tonkuhle
Zur Tonkuhle
Am d. Kreuzbaum
Siemer Torfwerk
Kalkwerk W.
Huxelorter Esch
Im Ahrensfeld
Im Ahrensfeld
Im Ahrensfeld
Im Ahrensfeld
Im Eikrode
Im Eikrode
Im Eikrode
Im Fuhlbrok
Im Weite
In der Weite
Im Masch
Im Behrenort
Vördener Str. L78
Vördener Str. L78
Vördener Str. L78

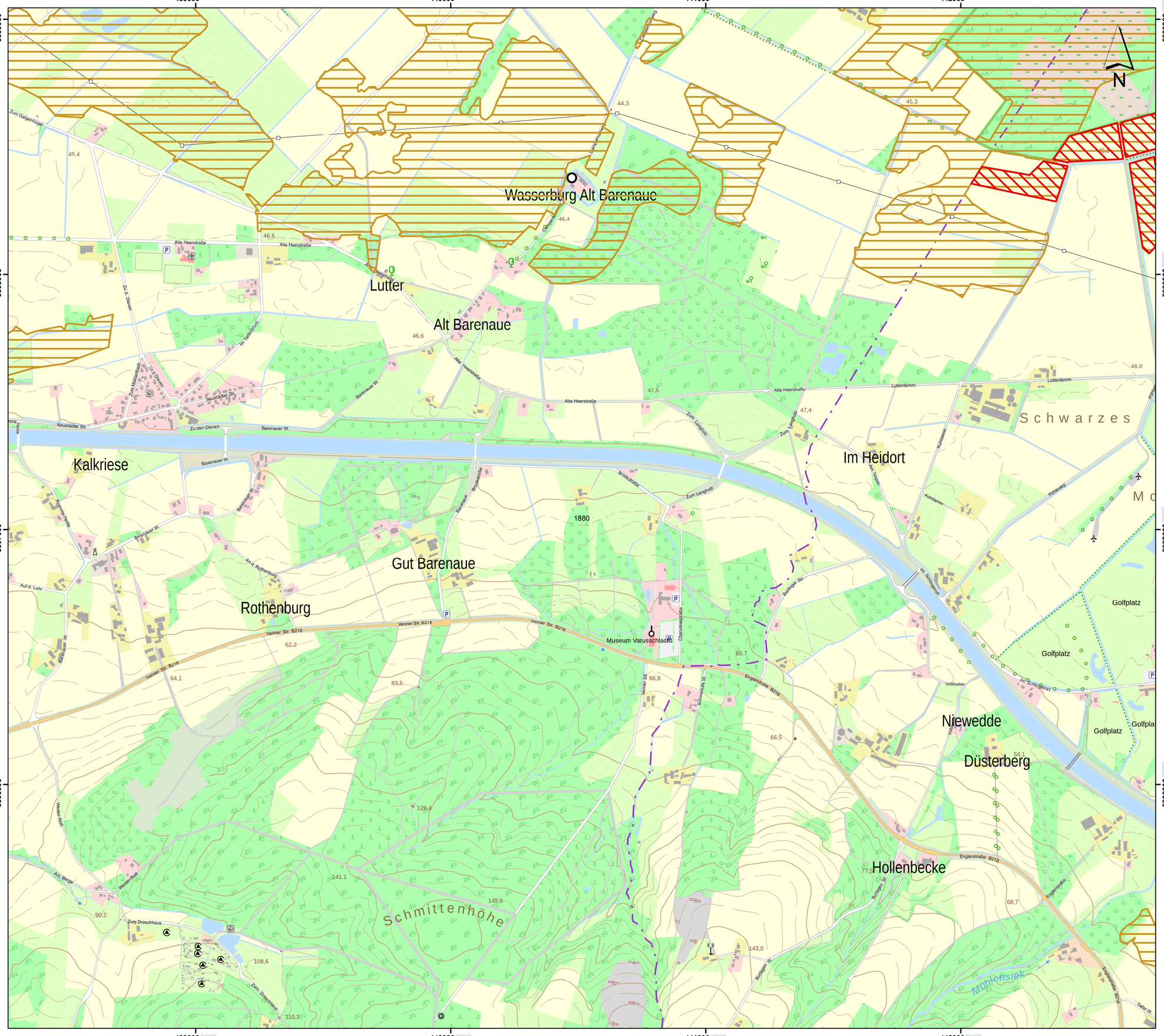

Lageübersicht

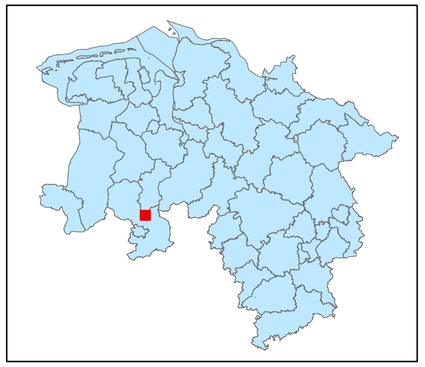

Legende

- kohlenstoffreiche Böden
- kohlenstoffreiche Böden (Moortreposole)
- Landesgrenze

0 0,125 0,25 0,5 0,75 1

Kilometer

Hintergrundkarte:
Amtliche Präsentation 1 : 10 000

Vervielfältigung der Grundlagenkarte nur mit Genehmigung des Herausgebers.
Quellenvermerk:
Auszug aus den Geodaten des Landesamtes für Geoinformation und Landesvermessung Niedersachsen

© 2025 LGLN

© GeoBasis-DE / BKG (2025) CC BY 4.0

Vervielfältigung der Fachinformationen nur mit Genehmigung des ML.

Niedersächsische Verordnung zur Ausweisung von Feuchtgebieten und Mooren als Gebietskulisse nach § 11 Abs. 1 und 4 der GAP-Konditionalitäten-Verordnung

Anlage zu § 1 Abs.1

Detailkarte der kohlenstoffreichen Böden inklusive der Moor-Treposole gem. § 11 Abs. 2 GAPKondV

Blattnummer:	1880
Erstellungsdatum:	11.02.2025
Maßstab:	1:10.000

Realisiert durch

Niedersächsisches Ministerium für Ernährung, Landwirtschaft und Verbraucherschutz

SLA

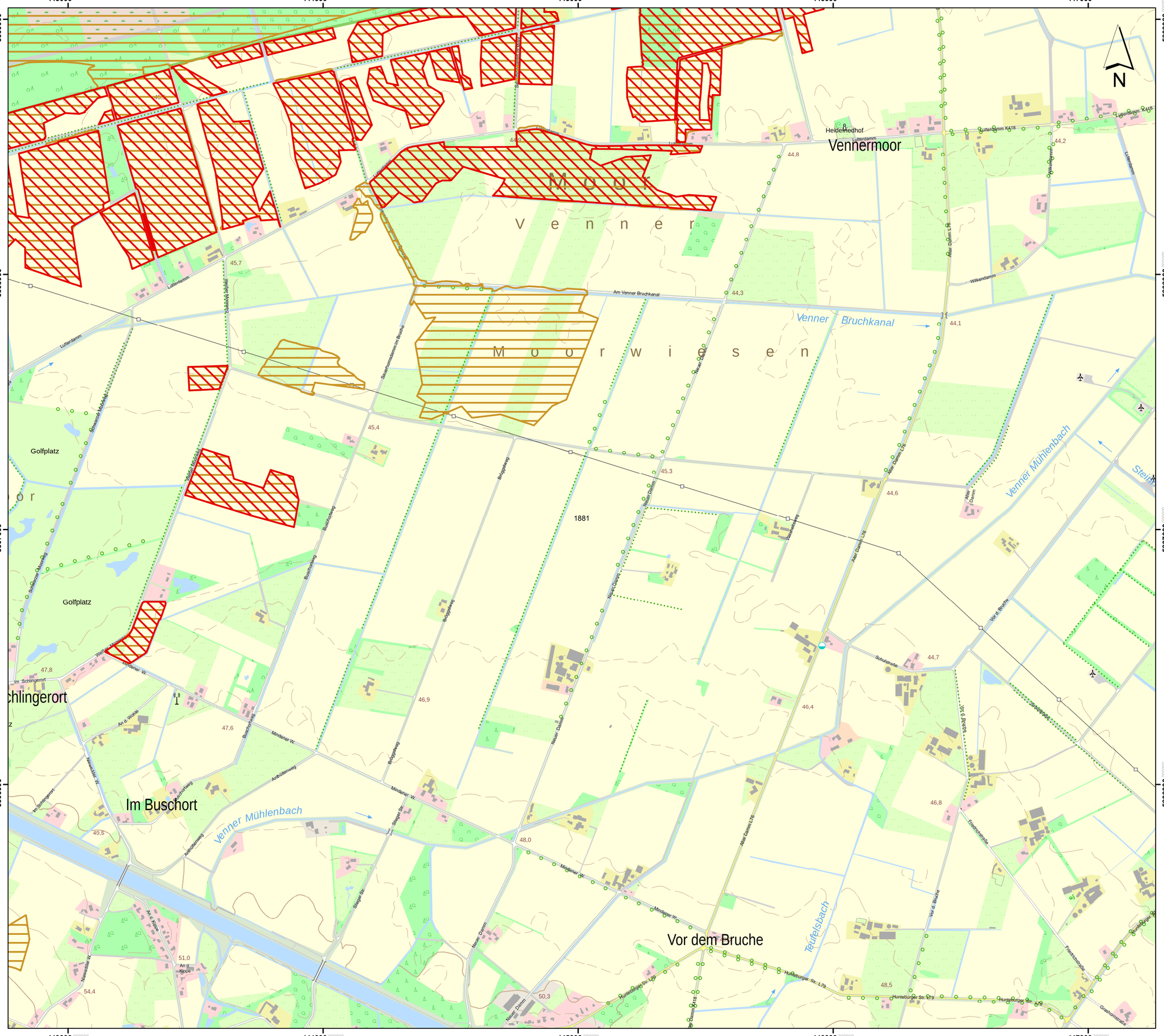

Lageübersicht

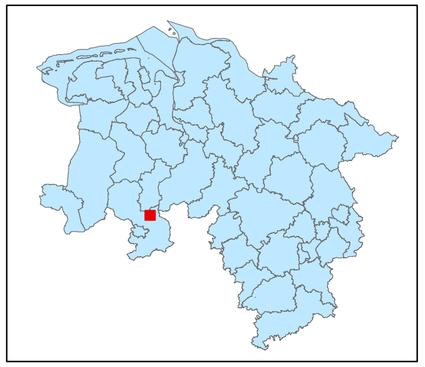

Legende

- kohlenstoffreiche Böden
- kohlenstoffreiche Böden (Moortreposole)
- Landesgrenze

0 0,125 0,25 0,5 0,75 1

Kilometer

Hintergrundkarte:
Amtliche Präsentation 1 : 10 000

Vervielfältigung der Grundlagenkarte nur mit Genehmigung des Herausgebers.
Quellenvermerk:
Auszug aus den Geodaten des Landesamtes für Geoinformation und Landesvermessung Niedersachsen

© 2025 LGLN

© GeoBasis-DE / BKG (2025) CC BY 4.0

Vervielfältigung der Fachinformationen nur mit Genehmigung des ML.

Niedersächsische Verordnung zur Ausweisung von Feuchtgebieten und Mooren als Gebietskulisse nach § 11 Abs. 1 und 4 der GAP-Konditionalitäten-Verordnung

Anlage zu § 1 Abs.1

Detailkarte der kohlenstoffreichen Böden inklusive der Moor-Treposole gem. § 11 Abs. 2 GAPKondV

Blattnummer:	1881
Erstellungsdatum:	11.02.2025
Maßstab:	1:10.000

Realisiert durch

Niedersächsisches Ministerium für Ernährung, Landwirtschaft und Verbraucherschutz

SLA

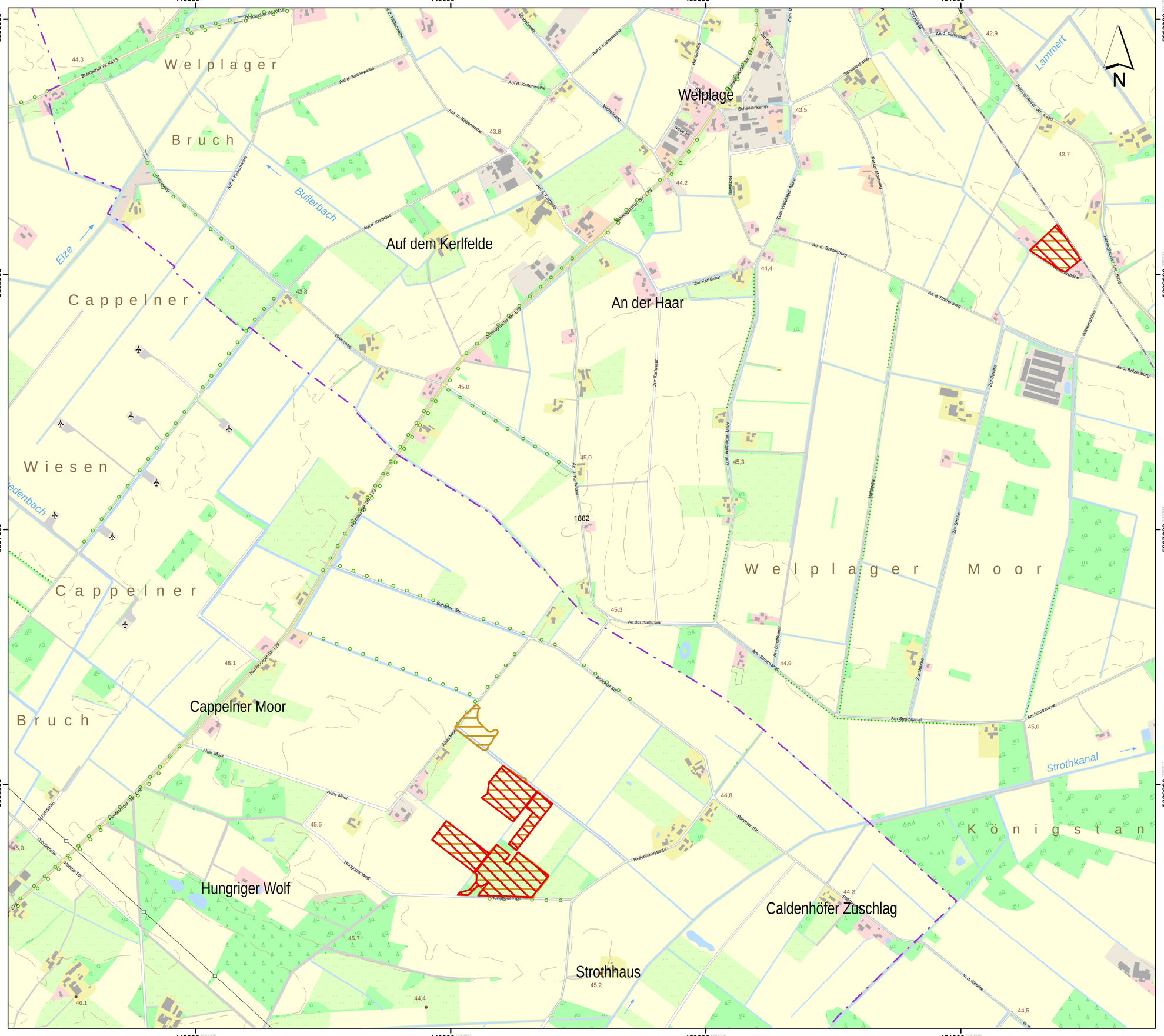

Lageübersicht

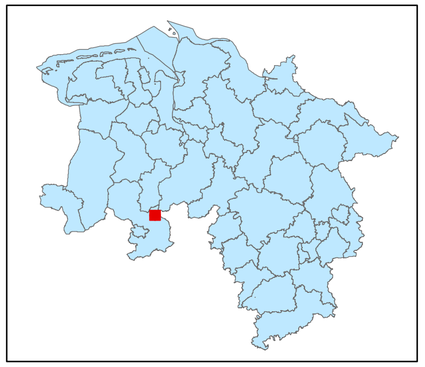

Legende

- kohlenstoffreiche Böden
- kohlenstoffreiche Böden (Moortreposole)
- Landesgrenze

0 0,125 0,25 0,5 0,75 1

Kilometer

Hintergrundkarte:
Amtliche Präsentation 1 : 10 000

Vervielfältigung der Grundlagenkarte nur mit Genehmigung des Herausgebers.
Quellenvermerk:
Auszug aus den Geodaten des Landesamtes für Geoinformation und Landesvermessung Niedersachsen

© 2025 LGLN

© GeoBasis-DE / BKG (2025) CC BY 4.0

Vervielfältigung der Fachinformationen nur mit Genehmigung des ML.

Niedersächsische Verordnung zur Ausweisung von Feuchtgebieten und Mooren als Gebietskulisse nach § 11 Abs. 1 und 4 der GAP-Konditionalitäten-Verordnung

Anlage zu § 1 Abs.1

Detailkarte der kohlenstoffreichen Böden inklusive der Moor-Treposole gem. § 11 Abs. 2 GAPKondV

Blattnummer:	1882
Erstellungsdatum:	11.02.2025
Maßstab:	1:10.000

Realisiert durch

Niedersächsisches Ministerium für Ernährung, Landwirtschaft und Verbraucherschutz

SLA

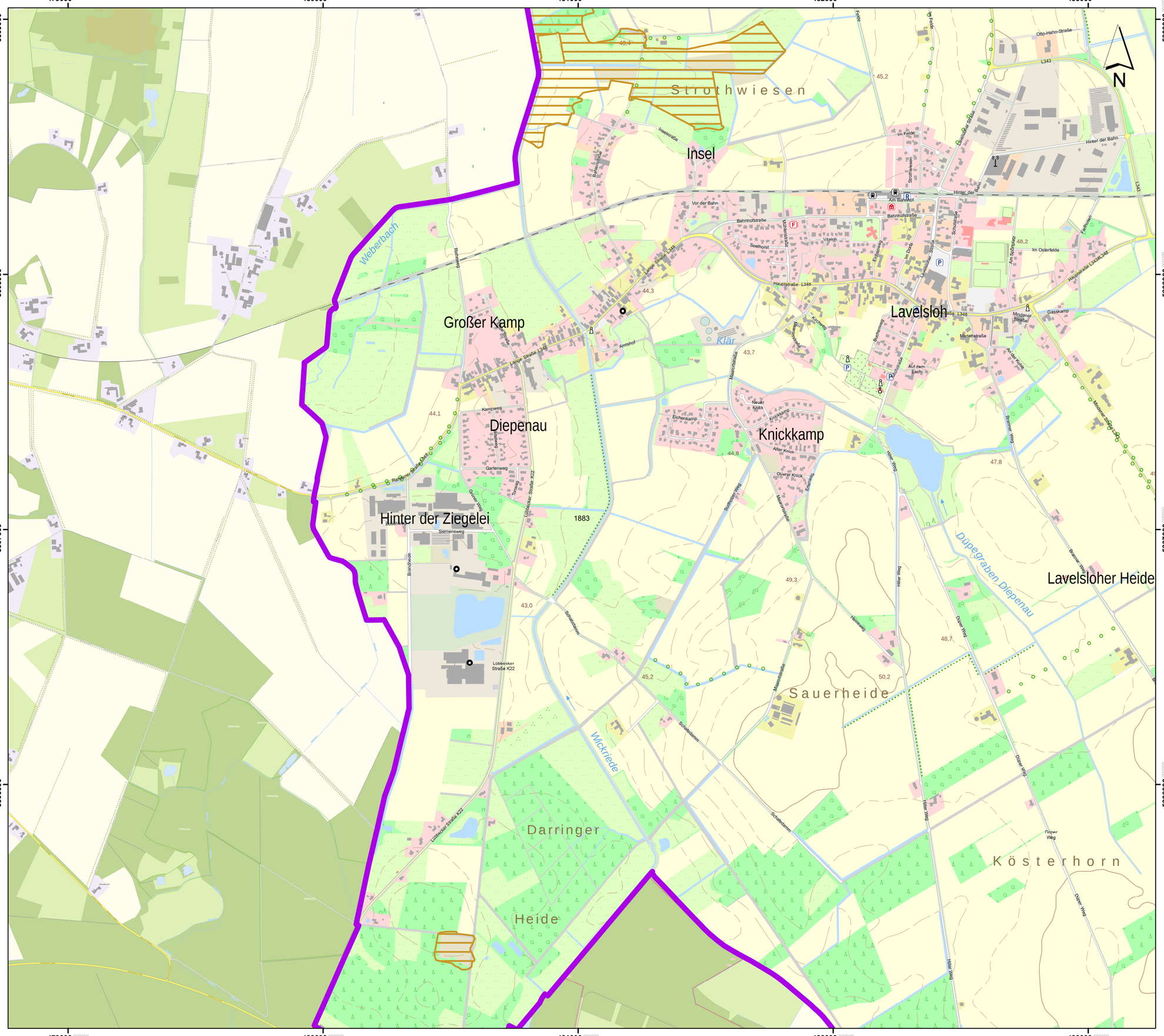

Lageübersicht

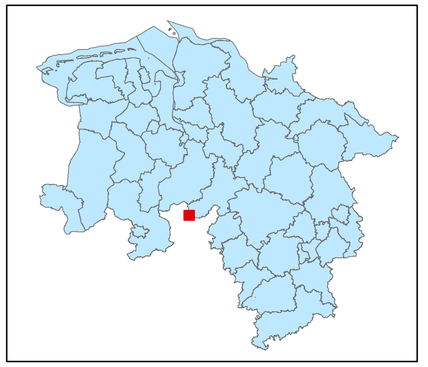

Legende

- kohlenstoffreiche Böden
- kohlenstoffreiche Böden (Moortreposole)
- Landesgrenze

0 0,125 0,25 0,5 0,75 1
Kilometer

Hintergrundkarte:
Amtliche Präsentation 1 : 10 000

Vervielfältigung der Grundlagenkarte nur mit Genehmigung des Herausgebers.
Quellenvermerk:
Auszug aus den Geodaten des Landesamtes für Geoinformation und Landesvermessung Niedersachsen

© 2025 LGLN

© GeoBasis-DE / BKG (2025) CC BY 4.0

Vervielfältigung der Fachinformationen nur mit Genehmigung des ML.

Niedersächsische Verordnung zur Ausweisung von Feuchtgebieten und Mooren als Gebietskulisse nach § 11 Abs. 1 und 4 der GAP-Konditionalitäten-Verordnung

Anlage zu § 1 Abs.1

Detailkarte der kohlenstoffreichen Böden inklusive der Moor-Treposole gem. § 11 Abs. 2 GAPKondV

Blattnummer:	1883
Erstellungsdatum:	11.02.2025
Maßstab:	1:10.000

Realisiert durch

Niedersächsisches Ministerium für Ernährung, Landwirtschaft und Verbraucherschutz

SLA

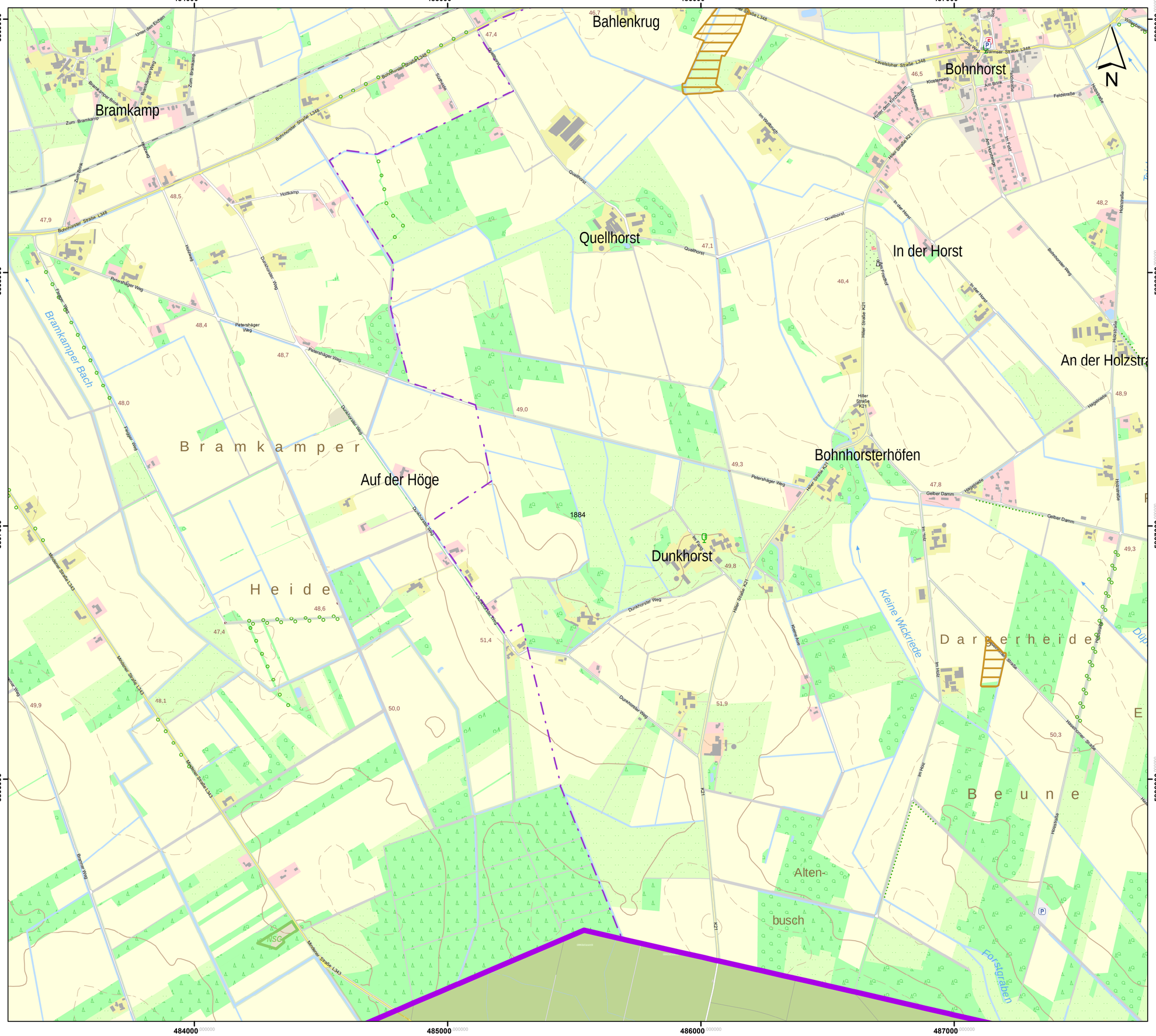

Lageübersicht

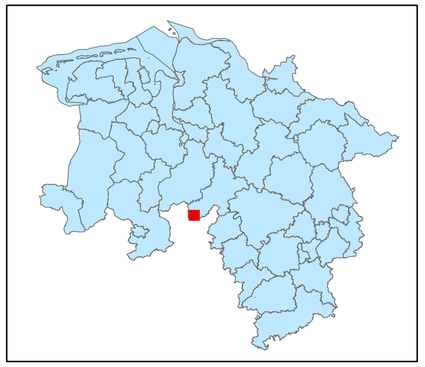

Legende

- kohlenstoffreiche Böden
- kohlenstoffreiche Böden (Moortreposole)
- Landesgrenze

0 0,125 0,25 0,5 0,75 1
Kilometer

Hintergrundkarte:
Amtliche Präsentation 1 : 10 000

Vervielfältigung der Grundlagenkarte nur mit Genehmigung des Herausgebers.
Quellenvermerk:
Auszug aus den Geodaten des Landesamtes für Geoinformation und Landesvermessung Niedersachsen

© 2025 LGLN

© GeoBasis-DE / BKG (2025) CC BY 4.0

Vervielfältigung der Fachinformationen nur mit Genehmigung des ML.

Niedersächsische Verordnung zur Ausweisung von Feuchtgebieten und Mooren als Gebietskulisse nach § 11 Abs. 1 und 4 der GAP-Konditionalitäten-Verordnung

Anlage zu § 1 Abs.1

Detailkarte der kohlenstoffreichen Böden inklusive der Moor-Treposole gem. § 11 Abs. 2 GAPKondV

Blattnummer:	1884
Erstellungsdatum:	11.02.2025
Maßstab:	1:10.000

Realisiert durch

Niedersächsisches Ministerium für Ernährung, Landwirtschaft und Verbraucherschutz

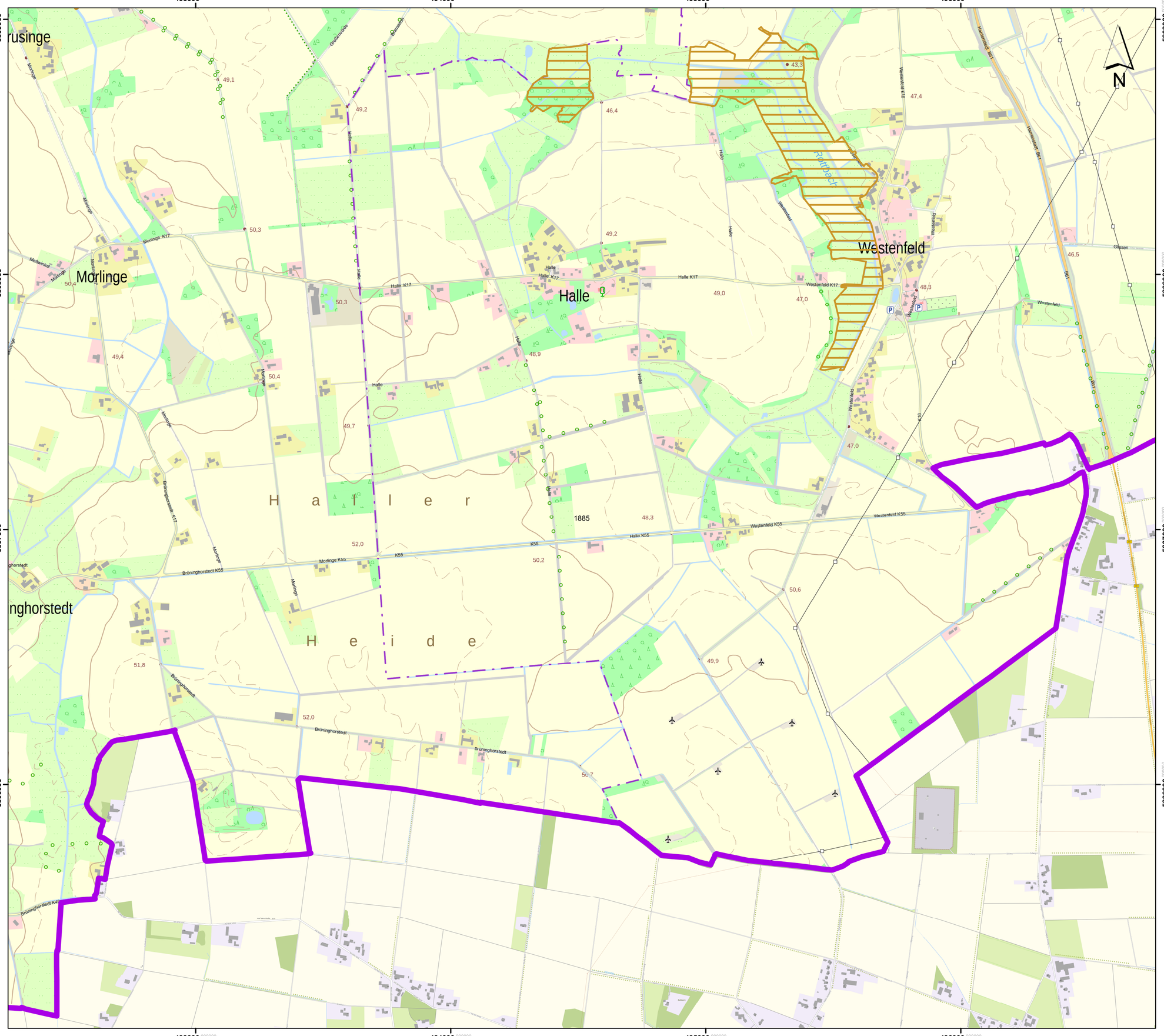

Lageübersicht

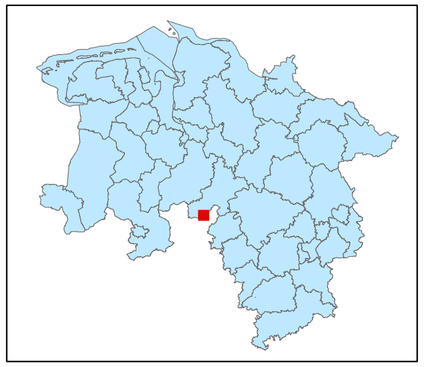

Legende

- kohlenstoffreiche Böden
- kohlenstoffreiche Böden (Moortreposole)
- Landesgrenze

0 0,125 0,25 0,5 0,75 1

Kilometer

Hintergrundkarte:
Amtliche Präsentation 1 : 10 000

Vervielfältigung der Grundlagenkarte nur mit Genehmigung des Herausgebers.
Quellenvermerk:
Auszug aus den Geodaten des Landesamtes für Geoinformation und Landesvermessung Niedersachsen

© 2025 LGLN

© GeoBasis-DE / BKG (2025) CC BY 4.0

Vervielfältigung der Fachinformationen nur mit Genehmigung des ML.

Niedersächsische Verordnung zur Ausweisung von Feuchtgebieten und Mooren als Gebietskulisse nach § 11 Abs. 1 und 4 der GAP-Konditionalitäten-Verordnung

Anlage zu § 1 Abs.1

Detailkarte der kohlenstoffreichen Böden inklusive der Moor-Treposole gem. § 11 Abs. 2 GAPKondV

Blattnummer:	1885
Erstellungsdatum:	11.02.2025
Maßstab:	1:10.000

Realisiert durch

Niedersächsisches Ministerium für Ernährung, Landwirtschaft und Verbraucherschutz

SLA

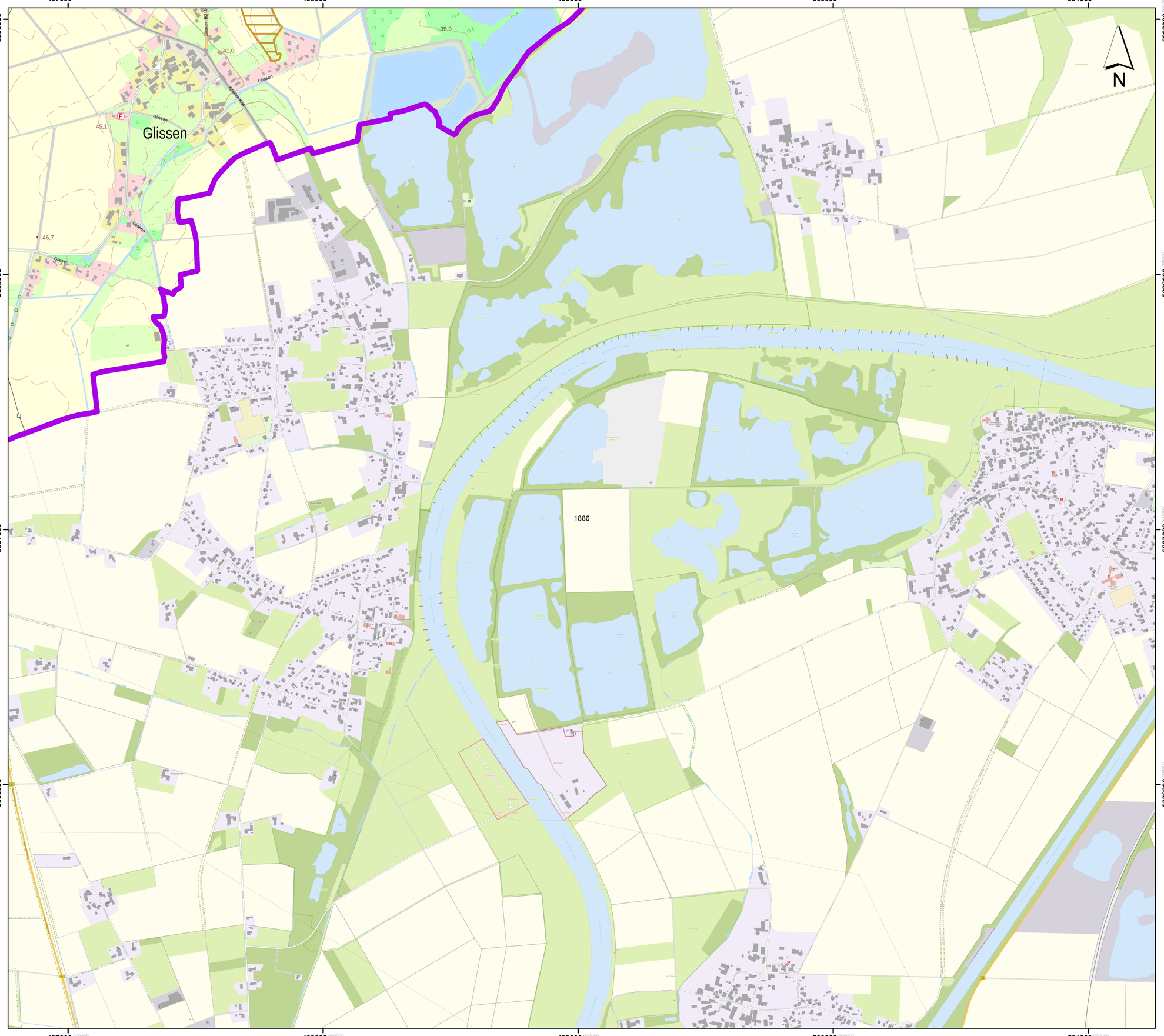

Lageübersicht

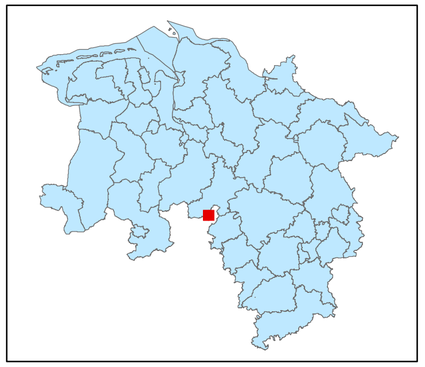

Legende

- kohlenstoffreiche Böden
- kohlenstoffreiche Böden (Moortreposole)
- Landesgrenze

0 0,125 0,25 0,5 0,75 1
Kilometer

Hintergrundkarte:
Amtliche Präsentation 1 : 10 000

Vervielfältigung der Grundlagenkarte nur mit Genehmigung des Herausgebers.
Quellenvermerk:
Auszug aus den Geodaten des Landesamtes für Geoinformation und Landesvermessung Niedersachsen

© 2025 LGLN

© GeoBasis-DE / BKG (2025) CC BY 4.0

Vervielfältigung der Fachinformationen nur mit Genehmigung des ML.

Niedersächsische Verordnung zur Ausweisung von Feuchtgebieten und Mooren als Gebietskulisse nach § 11 Abs. 1 und 4 der GAP-Konditionalitäten-Verordnung

Anlage zu § 1 Abs.1

Detailkarte der kohlenstoffreichen Böden inklusive der Moor-Treposole gem. § 11 Abs. 2 GAPKondV

Blattnummer:	1886
Erstellungsdatum:	11.02.2025
Maßstab:	1:10.000

Realisiert durch

Niedersächsisches Ministerium für Ernährung, Landwirtschaft und Verbraucherschutz

SLA

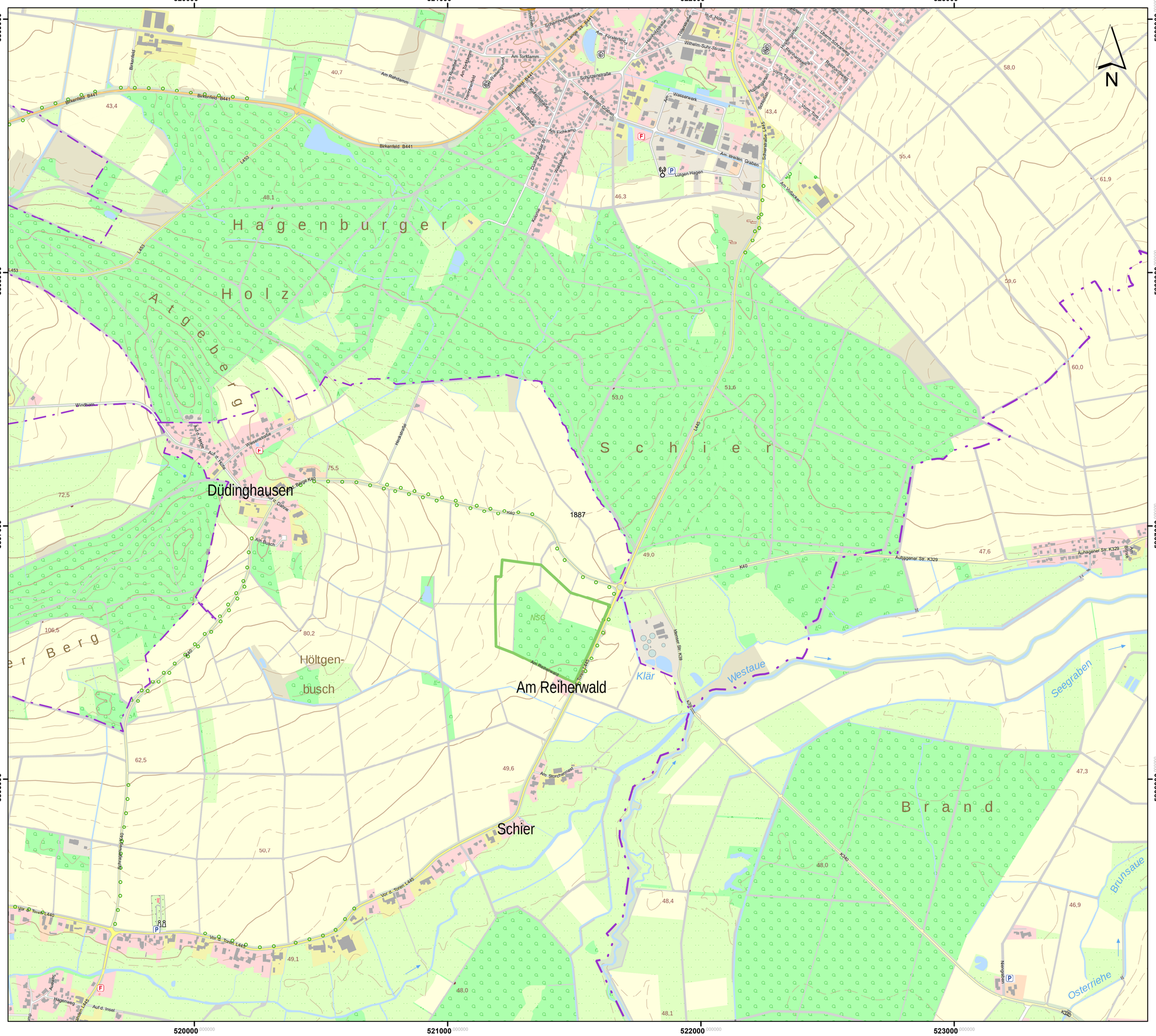

Lageübersicht

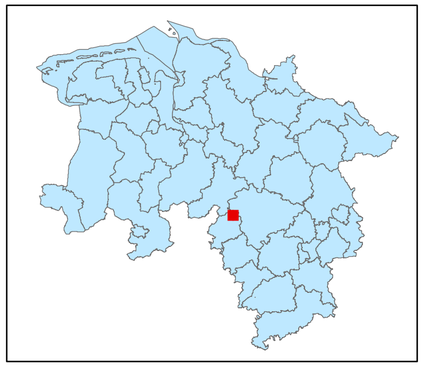

Legende

kohlenstoffreiche Böden

kohlenstoffreiche Böden (Moortreposole)

Landesgrenze

0 0,125 0,25 0,5 0,75 1

Kilometer

Hintergrundkarte:
Amtliche Präsentation 1 : 10 000

Vervielfältigung der Grundlagenkarte nur mit Genehmigung des Herausgebers.
Quellenvermerk:
Auszug aus den Geodaten des Landesamtes für Geoinformation und Landesvermessung Niedersachsen

© 2025 LGLN

© GeoBasis-DE / BKG (2025) CC BY 4.0

Vervielfältigung der Fachinformationen nur mit Genehmigung des ML.

Niedersächsische Verordnung zur Ausweisung von Feuchtgebieten und Mooren als Gebietskulisse nach § 11 Abs. 1 und 4 der GAP-Konditionalitäten-Verordnung

Anlage zu § 1 Abs.1

Detailkarte der kohlenstoffreichen Böden inklusive der Moor-Treposole gem. § 11 Abs. 2 GAPKondV

Blattnummer:	1887
Erstellungsdatum:	11.02.2025
Maßstab:	1:10.000

Realisiert durch

Niedersächsisches Ministerium für Ernährung, Landwirtschaft und Verbraucherschutz

SLA

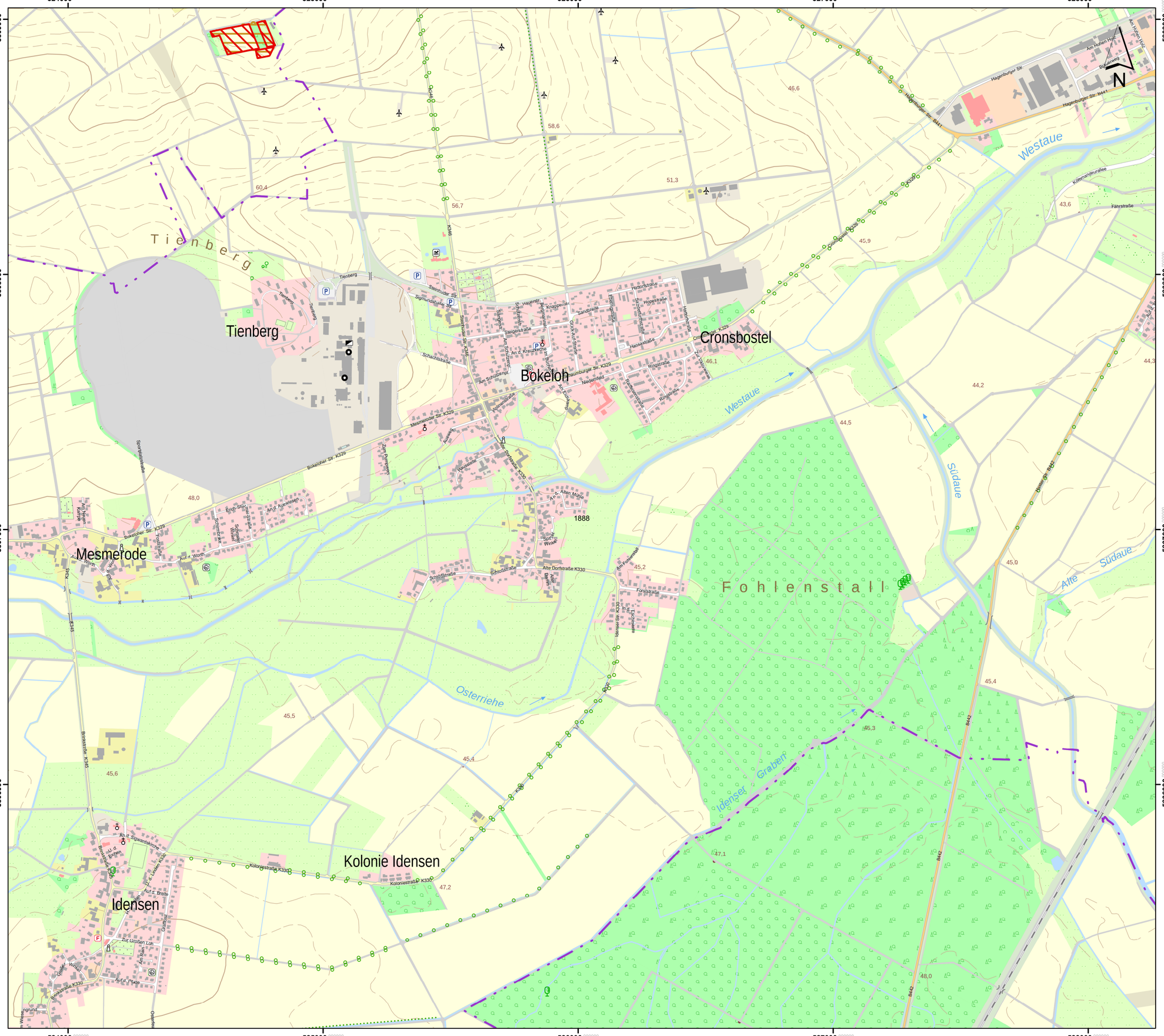

Lageübersicht

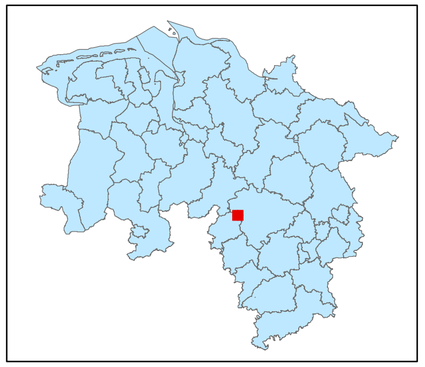

Legende

kohlenstoffreiche Böden

kohlenstoffreiche Böden (Moortreposole)

Landesgrenze

0 0,125 0,25 0,5 0,75 1

Kilometer

Hintergrundkarte:
Amtliche Präsentation 1 : 10 000

Vervielfältigung der Grundlagenkarte nur mit Genehmigung des Herausgebers.
Quellenvermerk:
Auszug aus den Geodaten des Landesamtes für Geoinformation und Landesvermessung Niedersachsen

© 2025 LGLN

© GeoBasis-DE / BKG (2025) CC BY 4.0

Vervielfältigung der Fachinformationen nur mit Genehmigung des ML.

Niedersächsische Verordnung zur Ausweisung von Feuchtgebieten und Mooren als Gebietskulisse nach § 11 Abs. 1 und 4 der GAP-Konditionalitäten-Verordnung

Anlage zu § 1 Abs.1

Detailkarte der kohlenstoffreichen Böden inklusive der Moor-Treposole gem. § 11 Abs. 2 GAPKondV

Blattnummer:	1888
Erstellungsdatum:	11.02.2025
Maßstab:	1:10.000

Realisiert durch

Niedersächsisches Ministerium für Ernährung, Landwirtschaft und Verbraucherschutz

SLA

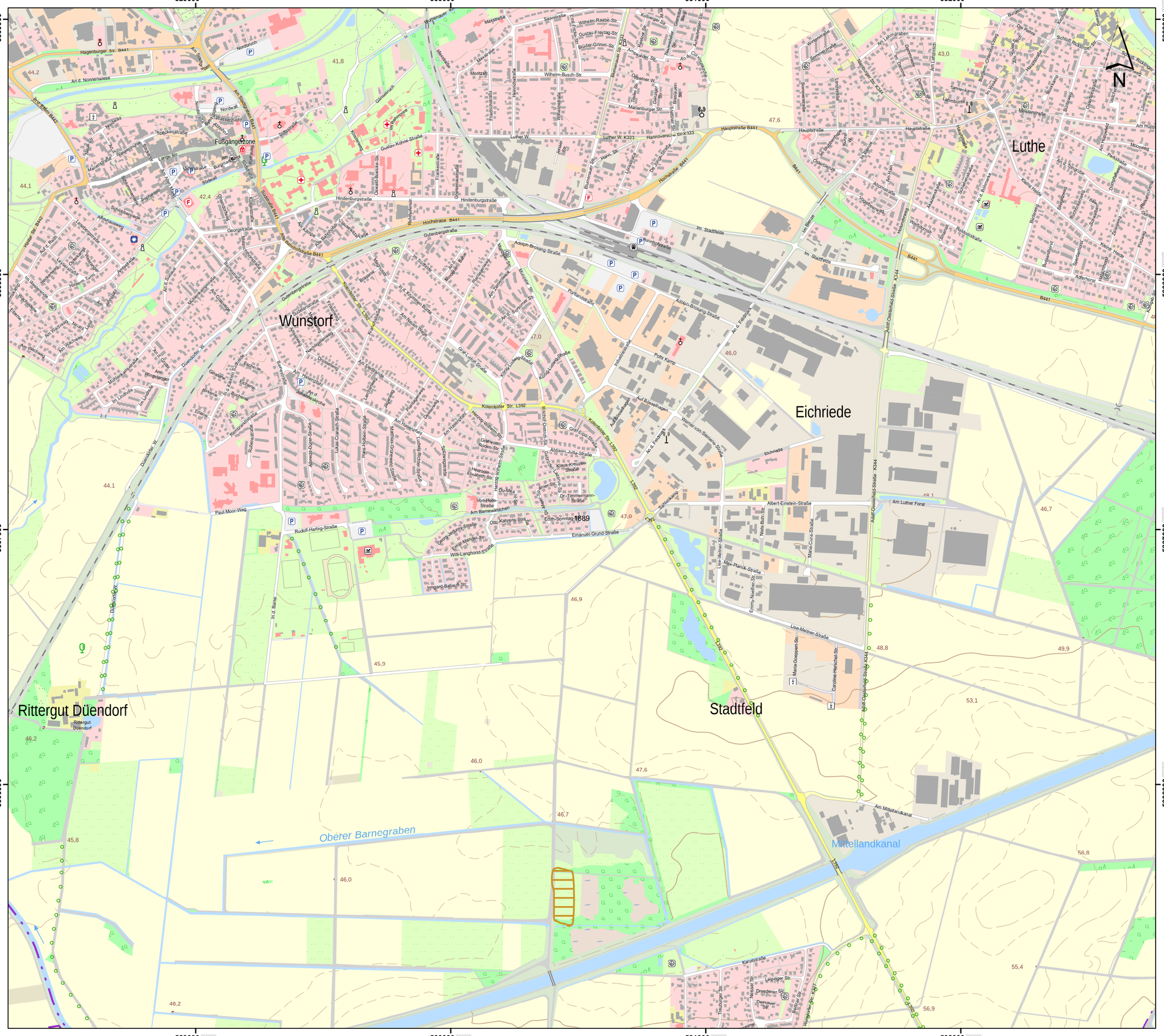

Lageübersicht

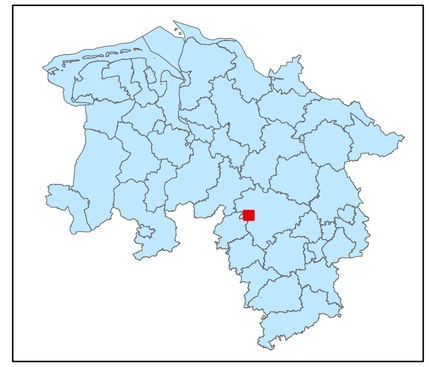

Legende

- kohlenstoffreiche Böden
- kohlenstoffreiche Böden (Moortreposole)
- Landesgrenze

0 0,125 0,25 0,5 0,75 1
Kilometer

Hintergrundkarte:
Amtliche Präsentation 1 : 10 000

Vervielfältigung der Grundlagenkarte nur mit Genehmigung des Herausgebers.
Quellenvermerk:
Auszug aus den Geodaten des Landesamtes für Geoinformation und Landesvermessung Niedersachsen

© 2025 LGLN

© GeoBasis-DE / BKG (2025) CC BY 4.0

Vervielfältigung der Fachinformationen nur mit Genehmigung des ML.

Niedersächsische Verordnung zur Ausweisung von Feuchtgebieten und Mooren als Gebietskulisse nach § 11 Abs. 1 und 4 der GAP-Konditionalitäten-Verordnung

Anlage zu § 1 Abs.1

Detailkarte der kohlenstoffreichen Böden inklusive der Moor-Treposole gem. § 11 Abs. 2 GAPKondV

Blattnummer:	1889
Erstellungsdatum:	11.02.2025
Maßstab:	1:10.000

Realisiert durch

Niedersächsisches Ministerium für Ernährung, Landwirtschaft und Verbraucherschutz

SLA

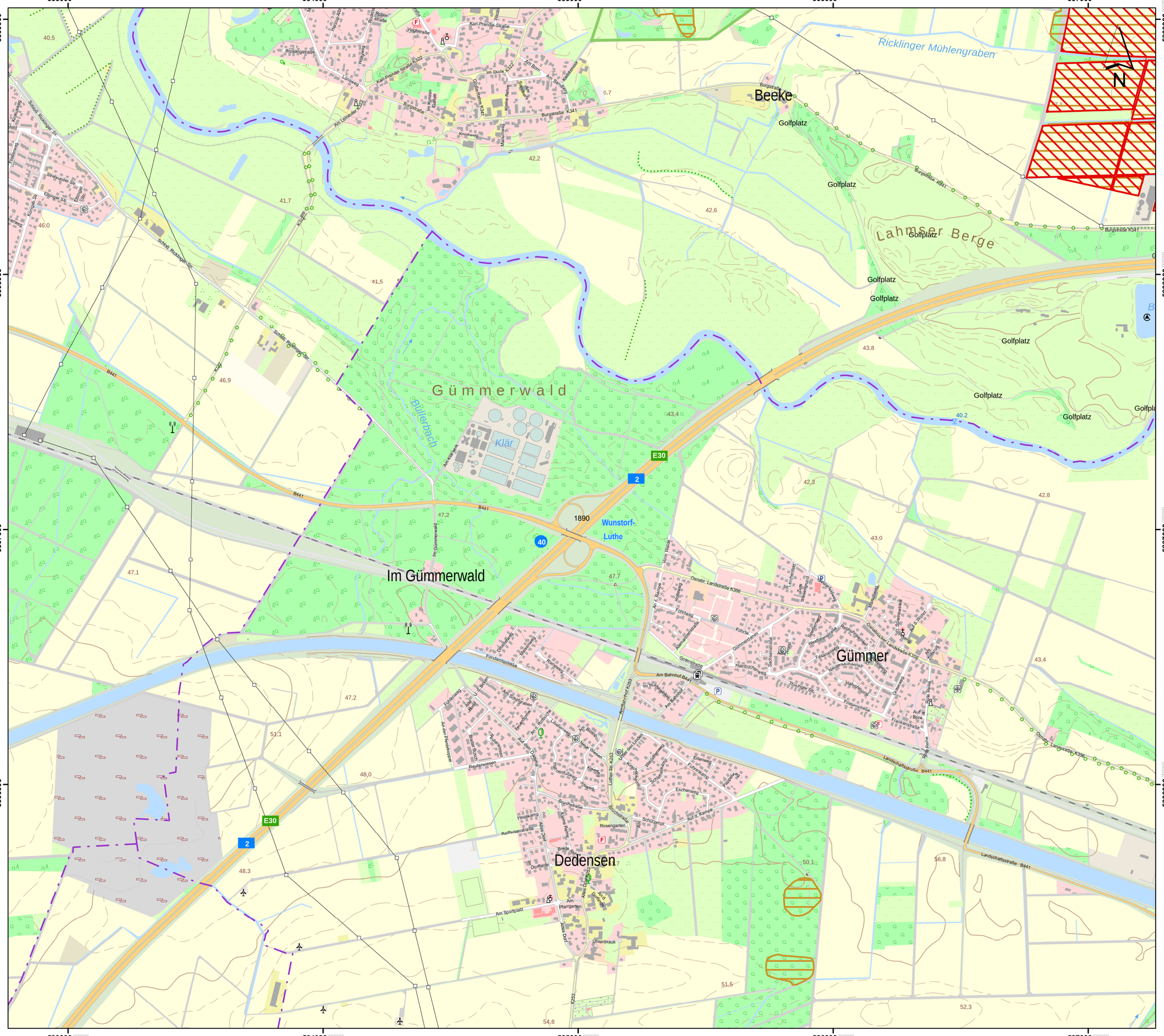

Lageübersicht

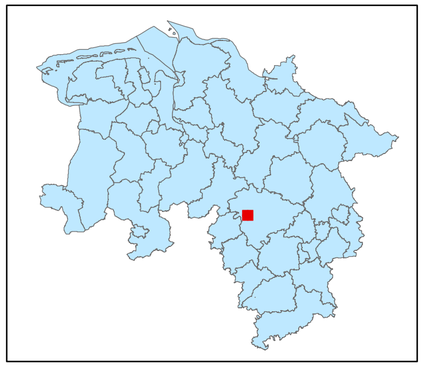

Legende

- kohlenstoffreiche Böden
- kohlenstoffreiche Böden (Moortreposole)
- Landesgrenze

0 0,125 0,25 0,5 0,75 1

Kilometer

Hintergrundkarte:
Amtliche Präsentation 1 : 10 000

Vervielfältigung der Grundlagenkarte nur mit Genehmigung des Herausgebers.
Quellenvermerk:
Auszug aus den Geodaten des Landesamtes für Geoinformation und Landesvermessung Niedersachsen

© 2025 LGLN

© GeoBasis-DE / BKG (2025) CC BY 4.0

Vervielfältigung der Fachinformationen nur mit Genehmigung des ML.

Niedersächsische Verordnung zur Ausweisung von Feuchtgebieten und Mooren als Gebietskulisse nach § 11 Abs. 1 und 4 der GAP-Konditionalitäten-Verordnung

Anlage zu § 1 Abs.1

Detailkarte der kohlenstoffreichen Böden inklusive der Moor-Treposole gem. § 11 Abs. 2 GAPKondV

Blattnummer:	1890
Erstellungsdatum:	11.02.2025
Maßstab:	1:10.000

Realisiert durch

Niedersächsisches Ministerium für Ernährung, Landwirtschaft und Verbraucherschutz

SLA

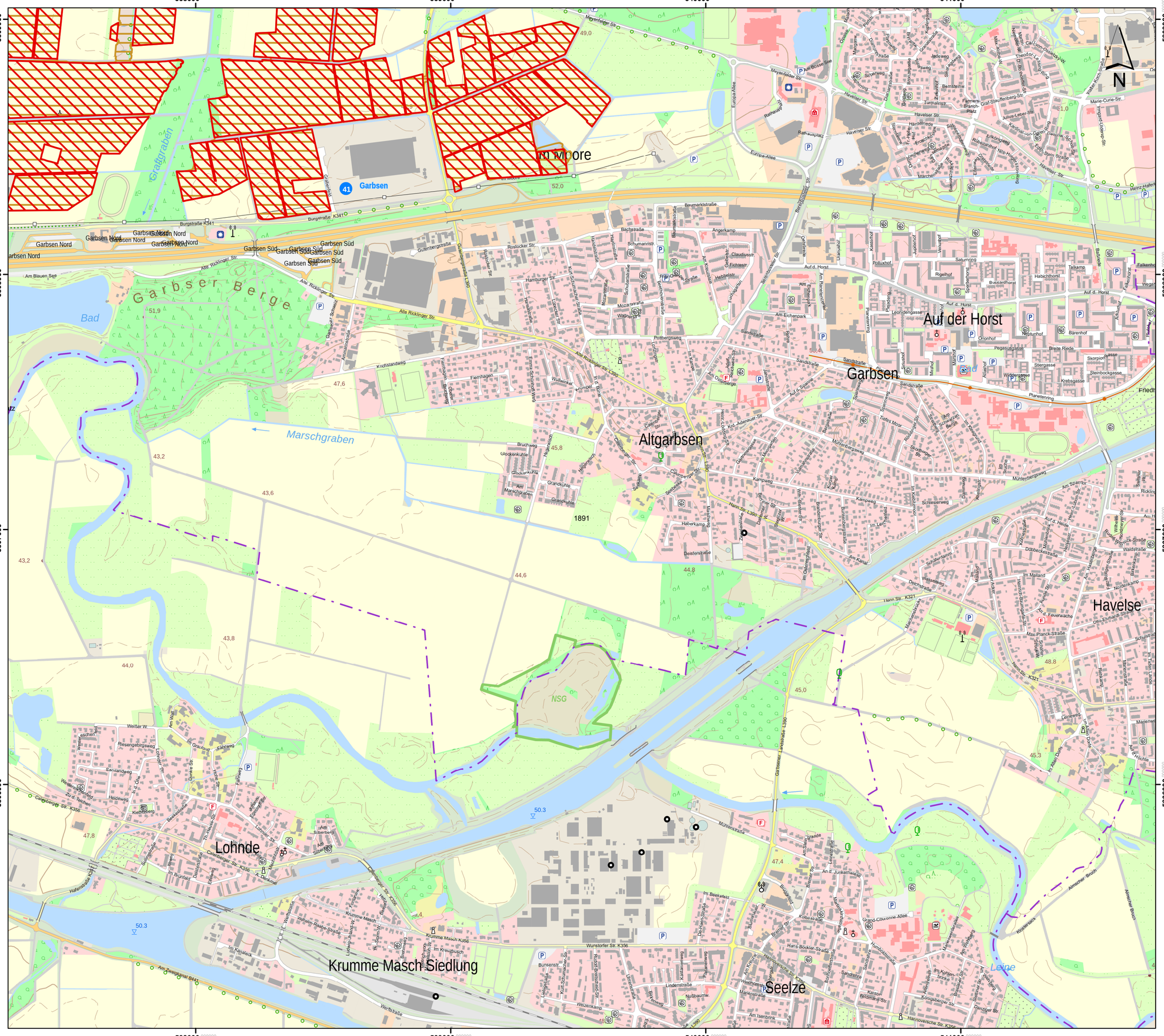
538000
539000
540000
541000
5809000
5808000
5807000
5806000
Garbsen
Auf der Horst
Garbsen
Altgarbsen
Havelse
Lohnde
Krumme Masch Siedlung
Seelze
Garbser Berge
Bad
Marschgraben
Leine
NSG
Graftgraben
Garbsen Nord
Garbsen Süd
Burgstraße K341
Alte Rickringer Str.
Alte Rickringer Str. L390
Hannoversche Str. K356
Hann. Str. K321
Gartenstadt-Schneise
Gartenstadt-Schneise L390
Europa-Allee
Havelser Str.
Baumarktstraße
Bachstraße
Rostocker Str.
Gutenbergstraße
Hamburger Str.
Mozartstraße
Schubertstraße
Wagnerstraße
Pottbergsweg
Knochlandweg
Fiemhagen
Bruchweg
Glockenkuhle
Grandkuhle
Am Marschgraben
Haberkamp
Beisterstraße
Am Kanal
Am Oldenfeld
Im Kreuzbusch
Im Kanalack
Am Zweigkanal B441
Wertstraße
Weißer W.
Riesengebirgsweg
Lohnder Str.
Danke Str.
Fahrweg
Am Graubirk
Heideweg
Kiefernberg
Am Walde
Am Siebenberg
Sandlandweg
Zu d. Teichen
Beekestraße
Im Heuerfeld
Im Brunfeld
Dauerkamp
Eichenweg
Sandgrube
Hufenstraße
Celler Str. K356
Calenberger Str. K356
Lohnder Str. K356
A.-Denkmal
Diffbrunner Str. K356
Wunstorfer Str. K356
Wilhelm-Raabe-Straße
Ludwig-Jahn-Straße
Krumme Masch K356
Im Steinfeld
Im Winkel
Am Bruchfeld
Am Steinfeld
Am Kreuzfeld
Am Kreuz
Am Rehagen
Am Rehagenfeld
Am Rehagenanger
Am Rehagenbrink
Am Rehagenhof
Am Rehagenkamp
Am Rehagenpark
Am Rehagenring
Am Rehagenstraße
Am Rehagenweg
Am Rehagenwiese
Am Rehagenzentrum
Am Rehagenzweig
Am Rehagenzweigstraße
Am Rehagenzweigweg
Am Rehagenzweigwiese
Am Rehagenzweigzentrum
Am Rehagenzweigzweig
Am Rehagenzweigzweigstraße
Am Rehagenzweigzweigweg
Am Rehagenzweigzweigwiese
Am Rehagenzweigzweigzentrum
Am Rehagenzweigzweigzweig
Am Rehagenzweigzweigzweigstraße
Am Rehagenzweigzweigzweigweg
Am Rehagenzweigzweigzweigwiese
Am Rehagenzweigzweigzweigzentrum
Am Rehagenzweigzweigzweigzweig
Am Rehagenzweigzweigzweigzweigstraße
Am Rehagenzweigzweigzweigzweigweg
Am Rehagenzweigzweigzweigzweigwiese
Am Rehagenzweigzweigzweigzweigzentrum
Am Rehagenzweigzweigzweigzweigzweig
Am Rehagenzweigzweigzweigzweigzweigstraße
Am Rehagenzweigzweigzweigzweigzweigweg
Am Rehagenzweigzweigzweigzweigzweigwiese
Am Rehagenzweigzweigzweigzweigzweigzentrum
Am Rehagenzweigzweigzweigzweigzweigzweig
Am Rehagenzweigzweigzweigzweigzweigzweigstraße
Am Rehagenzweigzweigzweigzweigzweigzweigweg
Am Rehagenzweigzweigzweigzweigzweigzweigwiese
Am Rehagenzweigzweigzweigzweigzweigzweigzentrum
Am Rehagenzweigzweigzweigzweigzweigzweigzweig
Am Rehagenzweigzweigzweigzweigzweigzweigzweigstraße
Am Rehagenzweigzweigzweigzweigzweigzweigzweigweg
Am Rehagenzweigzweigzweigzweigzweigzweigzweigwiese
Am Rehagenzweigzweigzweigzweigzweigzweigzweigzentrum
Am Rehagenzweigzweigzweigzweigzweigzweigzweigzweig
Am Rehagenzweigzweigzweigzweigzweigzweigzweigzweigstraße
Am Rehagenzweigzweigzweigzweigzweigzweigzweigzweigweg
Am Rehagenzweigzweigzweigzweigzweigzweigzweigzweigwiese
Am Rehagenzweigzweigzweigzweigzweigzweigzweigzweigzentrum
Am Rehagenzweigzweigzweigzweigzweigzweigzweigzweigzweig
Am Rehagenzweigzweigzweigzweigzweigzweigzweigzweigzweigstraße
Am Rehagenzweigzweigzweigzweigzweigzweigzweigzweigzweigweg
Am Rehagenzweigzweigzweigzweigzweigzweigzweigzweigzweigwiese
Am Rehagenzweigzweigzweigzweigzweigzweigzweigzweigzweigzentrum
Am Rehagenzweigzweigzweigzweigzweigzweigzweigzweigzweigzweig
Am Rehagenzweigzweigzweigzweigzweigzweigzweigzweigzweigzweigstraße
Am Rehagenzweigzweigzweigzweigzweigzweigzweigzweigzweigzweigweg
Am Rehagenzweigzweigzweigzweigzweigzweigzweigzweigzweigzweigwiese
Am Rehagenzweigzweigzweigzweigzweigzweigzweigzweigzweigzweigzentrum
Am Rehagenzweigzweigzweigzweigzweigzweigzweigzweigzweigzweigzweig
Am Rehagenzweigzweigzweigzweigzweigzweigzweigzweigzweigzweigzweigstraße
Am Rehagenzweigzweigzweigzweigzweigzweigzweigzweigzweigzweigzweigweg
Am Rehagenzweigzweigzweigzweigzweigzweigzweigzweigzweigzweigzweigwiese
Am Rehagenzweigzweigzweigzweigzweigzweigzweigzweigzweigzweigzweigzentrum
Am Rehagenzweigzweigzweigzweigzweigzweigzweigzweigzweigzweigzweigzweig
Am Rehagenzweigzweigzweigzweigzweigzweigzweigzweigzweigzweigzweigzweigstraße
Am Rehagenzweigzweigzweigzweigzweigzweigzweigzweigzweigzweigzweigzweigweg
Am Rehagenzweigzweigzweigzweigzweigzweigzweigzweigzweigzweigzweigzweigwiese
Am Rehagenzweigzweigzweigzweigzweigzweigzweigzweigzweigzweigzweigzweigzentrum
Am Rehagenzweigzweigzweigzweigzweigzweigzweigzweigzweigzweigzweigzweigzweig
Am Rehagenzweigzweigzweigzweigzweigzweigzweigzweigzweigzweigzweigzweigzweigstraße
Am Rehagenzweigzweigzweigzweigzweigzweigzweigzweigzweigzweigzweigzweigzweigweg
Am Rehagenzweigzweigzweigzweigzweigzweigzweigzweigzweigzweigzweigzweigzweigwiese
Am Rehagenzweigzweigzweigzweigzweigzweigzweigzweigzweigzweigzweigzweigzweigzentrum
Am Rehagenzweigzweigzweigzweigzweigzweigzweigzweigzweigzweigzweigzweigzweigzweig
Am Rehagenzweigzweigzweigzweigzweigzweigzweigzweigzweigzweigzweigzweigzweigzweigstraße
Am Rehagenzweigzweigzweigzweigzweigzweigzweigzweigzweigzweigzweigzweigzweigzweigweg
Am Rehagenzweigzweigzweigzweigzweigzweigzweigzweigzweigzweigzweigzweigzweigzweigwiese
Am Rehagenzweigzweigzweigzweigzweigzweigzweigzweigzweigzweigzweigzweigzweigzweigzentrum
Am Rehagenzweigzweigzweigzweigzweigzweigzweigzweigzweigzweigzweigzweigzweigzweigzweig
Am Rehagenzweigzweigzweigzweigzweigzweigzweigzweigzweigzweigzweigzweigzweigzweigzweigstraße
Am Rehagenzweigzweigzweigzweigzweigzweigzweigzweigzweigzweigzweigzweigzweigzweigzweigweg
Am Rehagenzweigzweigzweigzweigzweigzweigzweigzweigzweigzweigzweigzweigzweigzweigzweigwiese
Am Rehagenzweigzweigzweigzweigzweigzweigzweigzweigzweigzweigzweigzweigzweigzweigzweigzentrum
Am Rehagenzweigzweigzweigzweigzweigzweigzweigzweigzweigzweigzweigzweigzweigzweigzweigzweig
Am Rehagenzweigzweigzweigzweigzweigzweigzweigzweigzweigzweigzweigzweigzweigzweigzweigzweigstraße
Am Rehagenzweigzweigzweigzweigzweigzweigzweigzweigzweigzweigzweigzweigzweigzweigzweigzweigweg
Am Rehagenzweigzweigzweigzweigzweigzweigzweigzweigzweigzweigzweigzweigzweigzweigzweigzweigwiese
Am Rehagenzweigzweigzweigzweigzweigzweigzweigzweigzweigzweigzweigzweigzweigzweigzweigzweigzentrum
Am Rehagenzweigzweigzweigzweigzweigzweigzweigzweigzweigzweigzweigzweigzweigzweigzweigzweigzweig
Am Rehagenzweigzweigzweigzweigzweigzweigzweigzweigzweigzweigzweigzweigzweigzweigzweigzweigzweigstraße
Am Rehagenzweigzweigzweigzweigzweigzweigzweigzweigzweigzweigzweigzweigzweigzweigzweigzweigzweigweg
Am Rehagenzweigzweigzweigzweigzweigzweigzweigzweigzweigzweigzweigzweigzweigzweigzweigzweigzweigwiese
Am Rehagenzweigzweigzweigzweigzweigzweigzweigzweigzweigzweigzweigzweigzweigzweigzweigzweigzweigzentrum
Am Rehagenzweigzweigzweigzweigzweigzweigzweigzweigzweigzweigzweigzweigzweigzweigzweigzweigzweigzweig
Am Rehagenzweigzweigzweigzweigzweigzweigzweigzweigzweigzweigzweigzweigzweigzweigzweigzweigzweigzweigstraße
Am Rehagenzweigzweigzweigzweigzweigzweigzweigzweigzweigzweigzweigzweigzweigzweigzweigzweigzweigzweigweg
Am Rehagenzweigzweigzweigzweigzweigzweigzweigzweigzweigzweigzweigzweigzweigzweigzweigzweigzweigzweigwiese
Am Rehagenzweigzweigzweigzweigzweigzweigzweigzweigzweigzweigzweigzweigzweigzweigzweigzweigzweigzweigzentrum
Am Rehagenzweigzweigzweigzweigzweigzweigzweigzweigzweigzweigzweigzweigzweigzweigzweigzweigzweigzweigzweig
Am Rehagenzweigzweigzweigzweigzweigzweigzweigzweigzweigzweigzweigzweigzweigzweigzweigzweigzweigzweigzweigstraße
Am Rehagenzweigzweigzweigzweigzweigzweigzweigzweigzweigzweigzweigzweigzweigzweigzweigzweigzweigzweigzweigweg
Am Rehagenzweigzweigzweigzweigzweigzweigzweigzweigzweigzweigzweigzweigzweigzweigzweigzweigzweigzweigzweigwiese
Am Rehagenzweigzweigzweigzweigzweigzweigzweigzweigzweigzweigzweigzweigzweigzweigzweigzweigzweigzweigzweigzentrum
Am Rehagenzweigzweigzweigzweigzweigzweigzweigzweigzweigzweigzweigzweigzweigzweigzweigzweigzweigzweigzweigzweig
Am Rehagenzweigzweigzweigzweigzweigzweigzweigzweigzweigzweigzweigzweigzweigzweigzweigzweigzweigzweigzweigzweigstraße
Am Rehagenzweigzweigzweigzweigzweigzweigzweigzweigzweigzweigzweigzweigzweigzweigzweigzweigzweigzweigzweigzweigweg
Am Rehagenzweigzweigzweigzweigzweigzweigzweigzweigzweigzweigzweigzweigzweigzweigzweigzweigzweigzweigzweigzweigwiese
Am Rehagenzweigzweigzweigzweigzweigzweigzweigzweigzweigzweigzweigzweigzweigzweigzweigzweigzweigzweigzweigzweigzentrum
Am Rehagenzweigzweigzweigzweigzweigzweigzweigzweigzweigzweigzweigzweigzweigzweigzweigzweigzweigzweigzweigzweigzweig
Am Rehagenzweigzweigzweigzweigzweigzweigzweigzweigzweigzweigzweigzweigzweigzweigzweigzweigzweigzweigzweigzweigzweigstraße
Am Rehagenzweigzweigzweigzweigzweigzweigzweigzweigzweigzweigzweigzweigzweigzweigzweigzweigzweigzweigzweigzweigzweigweg
Am Rehagenzweigzweigzweigzweigzweigzweigzweigzweigzweigzweigzweigzweigzweigzweigzweigzweigzweigzweigzweigzweigzweigwiese
Am Rehagenzweigzweigzweigzweigzweigzweigzweigzweigzweigzweigzweigzweigzweigzweigzweigzweigzweigzweigzweigzweigzweigzentrum
Am Rehagenzweigzweigzweigzweigzweigzweigzweigzweigzweigzweigzweigzweigzweigzweigzweigzweigzweigzweigzweigzweigzweigzweig
Am Rehagenzweigzweigzweigzweigzweigzweigzweigzweigzweigzweigzweigzweigzweigzweigzweigzweigzweigzweigzweigzweigzweigzweigstraße
Am Rehagenzweigzweigzweigzweigzweigzweigzweigzweigzweigzweigzweigzweigzweigzweigzweigzweigzweigzweigzweigzweigzweigzweigweg
Am Rehagenzweigzweigzweigzweigzweigzweigzweigzweigzweigzweigzweigzweigzweigzweigzweigzweigzweigzweigzweigzweigzweigzweigwiese
Am Rehagenzweigzweigzweigzweigzweigzweigzweigzweigzweigzweigzweigzweigzweigzweigzweigzweigzweigzweigzweigzweigzweigzweigzentrum
Am Rehagenzweigzweigzweigzweigzweigzweigzweigzweigzweigzweigzweigzweigzweigzweigzweigzweigzweigzweigzweigzweigzweigzweigzweig
Am Rehagenzweigzweigzweigzweigzweigzweigzweigzweigzweigzweigzweigzweigzweigzweigzweigzweigzweigzweigzweigzweigzweigzweigzweigstraße
Am Rehagenzweigzweigzweigzweigzweigzweigzweigzweigzweigzweigzweigzweigzweigzweigzweigzweigzweigzweigzweigzweigzweigzweigzweigweg
Am Rehagenzweigzweigzweigzweigzweigzweigzweigzweigzweigzweigzweigzweigzweigzweigzweigzweigzweigzweigzweigzweigzweigzweigzweigwiese
Am Rehagenzweigzweigzweigzweigzweigzweigzweigzweigzweigzweigzweigzweigzweigzweigzweigzweigzweigzweigzweigzweigzweigzweigzweigzentrum
Am Rehagenzweigzweigzweigzweigzweigzweigzweigzweigzweigzweigzweigzweigzweigzweigzweigzweigzweigzweigzweigzweigzweigzweigzweigzweig
Am Rehagenzweigzweigzweigzweigzweigzweigzweigzweigzweigzweigzweigzweigzweigzweigzweigzweigzweigzweigzweigzweigzweigzweigzweigzweigstraße
Am Rehagenzweigzweigzweigzweigzweigzweigzweigzweigzweigzweigzweigzweigzweigzweigzweigzweigzweigzweigzweigzweigzweigzweigzweigzweigweg
Am Rehagenzweigzweigzweigzweigzweigzweigzweigzweigzweigzweigzweigzweigzweigzweigzweigzweigzweigzweigzweigzweigzweigzweigzweigzweigwiese
Am Rehagenzweigzweigzweigzweigzweigzweigzweigzweigzweigzweigzweigzweigzweigzweigzweigzweigzweigzweigzweigzweigzweigzweigzweigzweigzentrum
Am Rehagenzweigzweigzweigzweigzweigzweigzweigzweigzweigzweigzweigzweigzweigzweigzweigzweigzweigzweigzweigzweigzweigzweigzweigzweigzweig
Am Rehagenzweigzweigzweigzweigzweigzweigzweigzweigzweigzweigzweigzweigzweigzweigzweigzweigzweigzweigzweigzweigzweigzweigzweigzweigzweigstraße
Am Rehagenzweigzweigzweigzweigzweigzweigzweigzweigzweigzweigzweigzweigzweigzweigzweigzweigzweigzweigzweigzweigzweigzweigzweigzweigzweigweg
Am Rehagenzweigzweigzweigzweigzweigzweigzweigzweigzweigzweigzweigzweigzweigzweigzweigzweigzweigzweigzweigzweigzweigzweigzweigzweigzweigwiese
Am Rehagenzweigzweigzweigzweigzweigzweigzweigzweigzweigzweigzweigzweigzweigzweigzweigzweigzweigzweigzweigzweigzweigzweigzweigzweigzweigzentrum
Am Rehagenzweigzweigzweigzweigzweigzweigzweigzweigzweigzweigzweigzweigzweigzweigzweigzweigzweigzweigzweigzweigzweigzweigzweigzweigzweigzweig
Am Rehagenzweigzweigzweigzweigzweigzweigzweigzweigzweigzweigzweigzweigzweigzweigzweigzweigzweigzweigzweigzweigzweigzweigzweigzweigzweigzweigstraße
Am Rehagenzweigzweigzweigzweigzweigzweigzweigzweigzweigzweigzweigzweigzweigzweigzweigzweigzweigzweigzweigzweigzweigzweigzweigzweigzweigzweigweg
Am Rehagenzweigzweigzweigzweigzweigzweigzweigzweigzweigzweigzweigzweigzweigzweigzweigzweigzweigzweigzweigzweigzweigzweigzweigzweigzweigzweigwiese
Am Rehagenzweigzweigzweigzweigzweigzweigzweigzweigzweigzweigzweigzweigzweigzweigzweigzweigzweigzweigzweigzweigzweigzweigzweigzweigzweigzweigzentrum
Am Rehagenzweigzweigzweigzweigzweigzweigzweigzweigzweigzweigzweigzweigzweigzweigzweigzweigzweigzweigzweigzweigzweigzweigzweigzweigzweigzweigzweig
Am Rehagenzweigzweigzweigzweigzweigzweigzweigzweigzweigzweigzweigzweigzweigzweigzweigzweigzweigzweigzweigzweigzweigzweigzweigzweigzweigzweigzweigstraße
Am Rehagenzweigzweigzweigzweigzweigzweigzweigzweigzweigzweigzweigzweigzweigzweigzweigzweigzweigzweigzweigzweigzweigzweigzweigzweigzweigzweigzweigweg
Am Rehagenzweigzweigzweigzweigzweigzweigzweigzweigzweigzweigzweigzweigzweigzweigzweigzweigzweigzweigzweigzweigzweigzweigzweigzweigzweigzweigzweigwiese
Am Rehagenzweigzweigzweigzweigzweigzweigzweigzweigzweigzweigzweigzweigzweigzweigzweigzweigzweigzweigzweigzweigzweigzweigzweigzweigzweigzweigzweigzentrum
Am Rehagenzweigzweigzweigzweigzweigzweigzweigzweigzweigzweigzweigzweigzweigzweigzweigzweigzweigzweigzweigzweigzweigzweigzweigzweigzweigzweigzweigzweig
Am Rehagenzweigzweigzweigzweigzweigzweigzweigzweigzweigzweigzweigzweigzweigzweigzweigzweigzweigzweigzweigzweigzweigzweigzweigzweigzweigzweigzweigzweigstraße
Am Rehagenzweigzweigzweigzweigzweigzweigzweigzweigzweigzweigzweigzweigzweigzweigzweigzweigzweigzweigzweigzweigzweigzweigzweigzweigzweigzweigzweigzweigweg
Am Rehagenzweigzweigzweigzweigzweigzweigzweigzweigzweigzweigzweigzweigzweigzweigzweigzweigzweigzweigzweigzweigzweigzweigzweigzweigzweigzweigzweigzweigwiese
Am Rehagenzweigzweigzweigzweigzweigzweigzweigzweigzweigzweigzweigzweigzweigzweigzweigzweigzweigzweigzweigzweigzweigzweigzweigzweigzweigzweigzweigzweigzentrum
Am Rehagenzweig

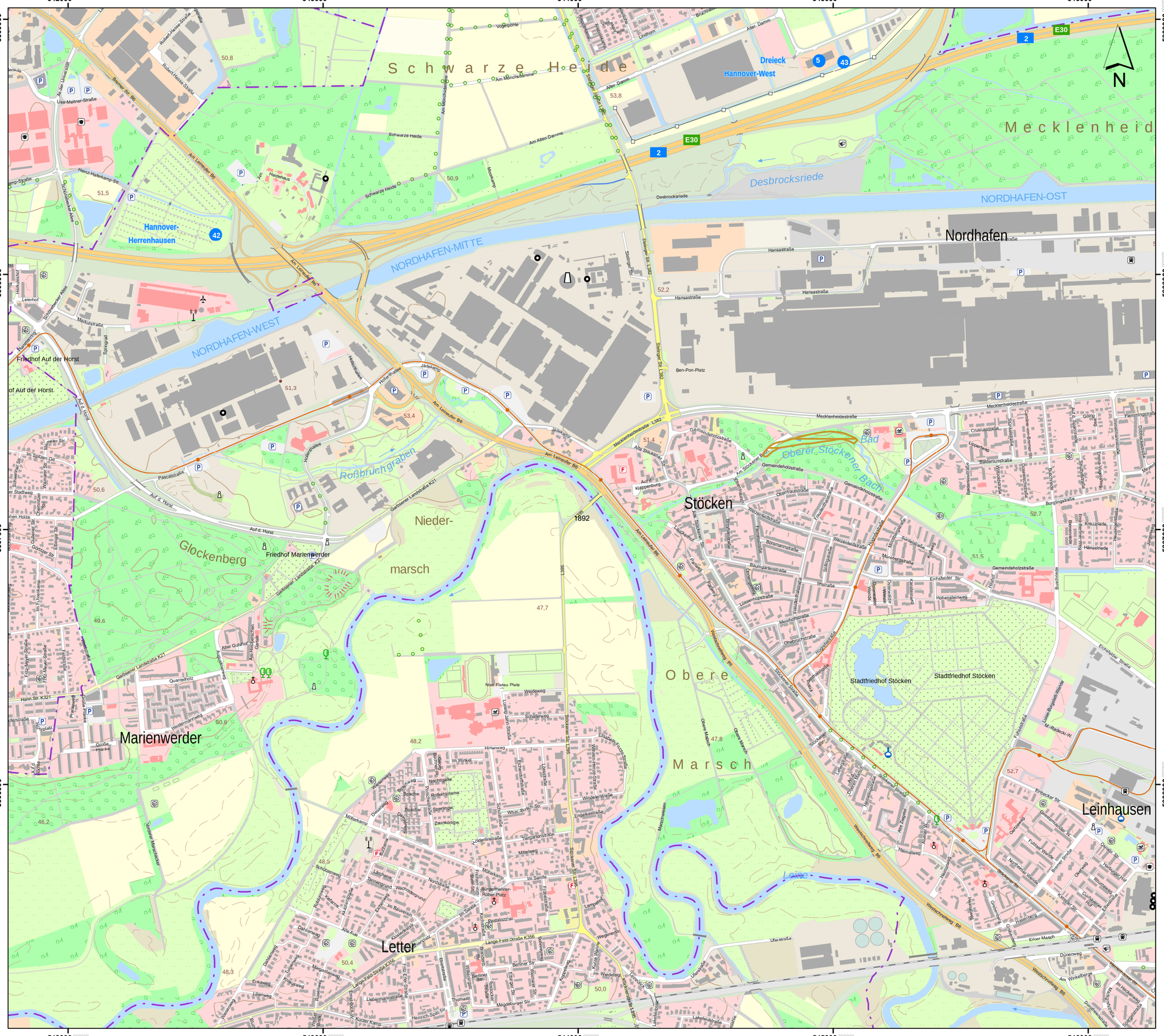

Lageübersicht

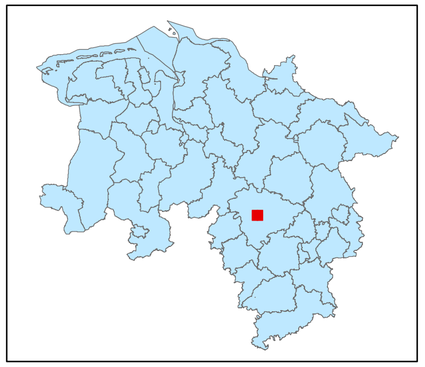

Legende

kohlenstoffreiche Böden

kohlenstoffreiche Böden (Moortreposole)

Landesgrenze

0 0,125 0,25 0,5 0,75 1

Kilometer

Hintergrundkarte:
Amtliche Präsentation 1 : 10 000

Vervielfältigung der Grundlagenkarte nur mit Genehmigung des Herausgebers.
Quellenvermerk:
Auszug aus den Geodaten des Landesamtes für Geoinformation und Landesvermessung Niedersachsen

© 2025 LGLN

© GeoBasis-DE / BKG (2025) CC BY 4.0

Vervielfältigung der Fachinformationen nur mit Genehmigung des ML.

Niedersächsische Verordnung zur Ausweisung von Feuchtgebieten und Mooren als Gebietskulisse nach § 11 Abs. 1 und 4 der GAP-Konditionalitäten-Verordnung

Anlage zu § 1 Abs.1

Detailkarte der kohlenstoffreichen Böden inklusive der Moor-Treposole gem. § 11 Abs. 2 GAPKondV

Blattnummer:	1892
Erstellungsdatum:	11.02.2025
Maßstab:	1:10.000

Realisiert durch

Niedersächsisches Ministerium für Ernährung, Landwirtschaft und Verbraucherschutz

SLA

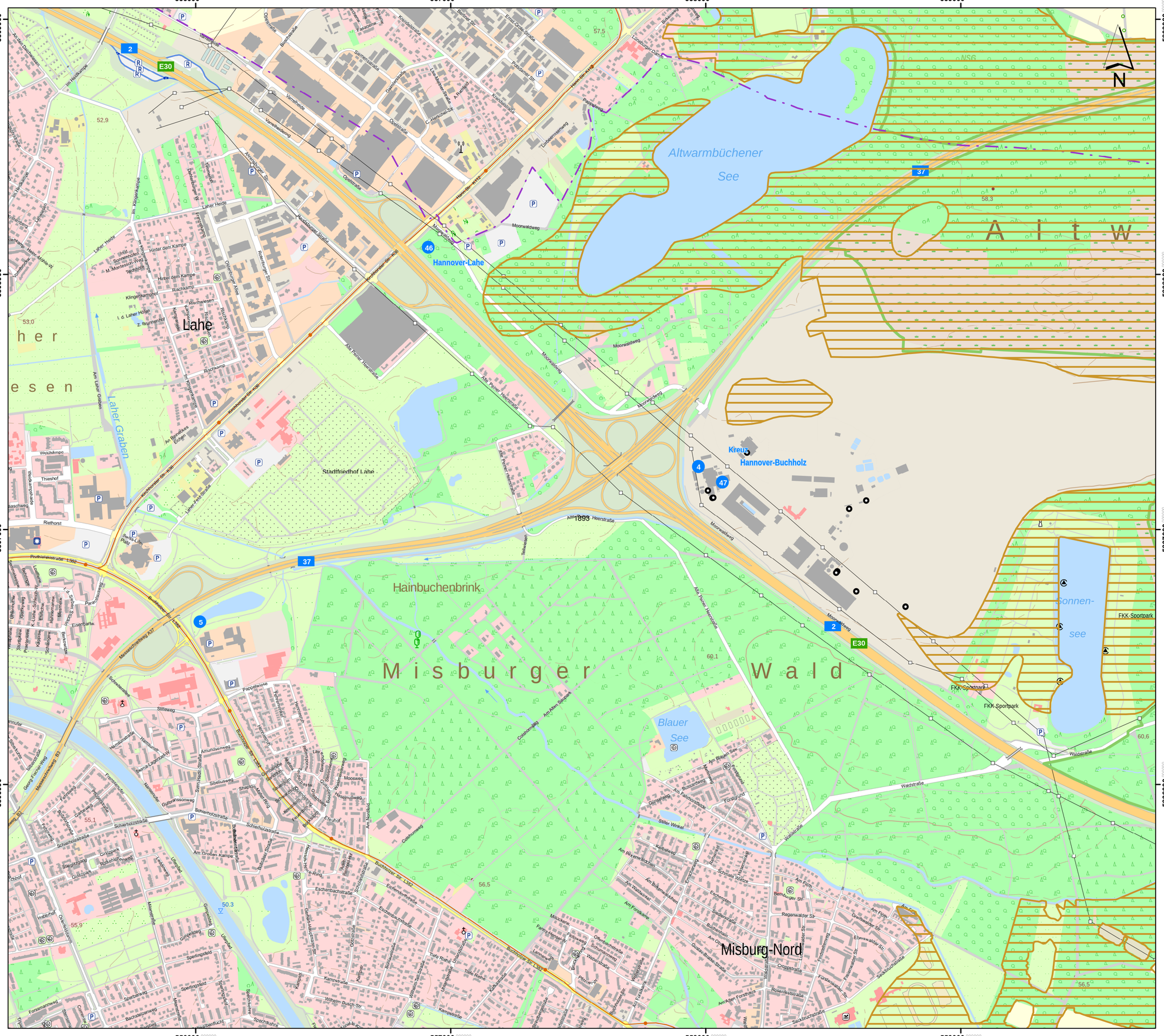

Lageübersicht

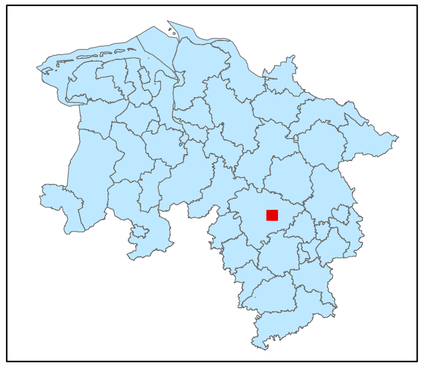

Legende

kohlenstoffreiche Böden

kohlenstoffreiche Böden (Moortreposole)

Landesgrenze

0 0,125 0,25 0,5 0,75 1

Kilometer

Hintergrundkarte:
Amtliche Präsentation 1 : 10 000

Vervielfältigung der Grundlagenkarte nur mit Genehmigung des Herausgebers.
Quellenvermerk:
Auszug aus den Geodaten des Landesamtes für Geoinformation und Landesvermessung Niedersachsen

© 2025 LGLN

© GeoBasis-DE / BKG (2025) CC BY 4.0

Vervielfältigung der Fachinformationen nur mit Genehmigung des ML.

Niedersächsische Verordnung zur Ausweisung von Feuchtgebieten und Mooren als Gebietskulisse nach § 11 Abs. 1 und 4 der GAP-Konditionalitäten-Verordnung

Anlage zu § 1 Abs.1

Detailkarte der kohlenstoffreichen Böden inklusive der Moor-Treposole gem. § 11 Abs. 2 GAPKondV

Blattnummer:	1893
Erstellungsdatum:	11.02.2025
Maßstab:	1:10.000

Realisiert durch

Niedersächsisches Ministerium für Ernährung, Landwirtschaft und Verbraucherschutz

SLA

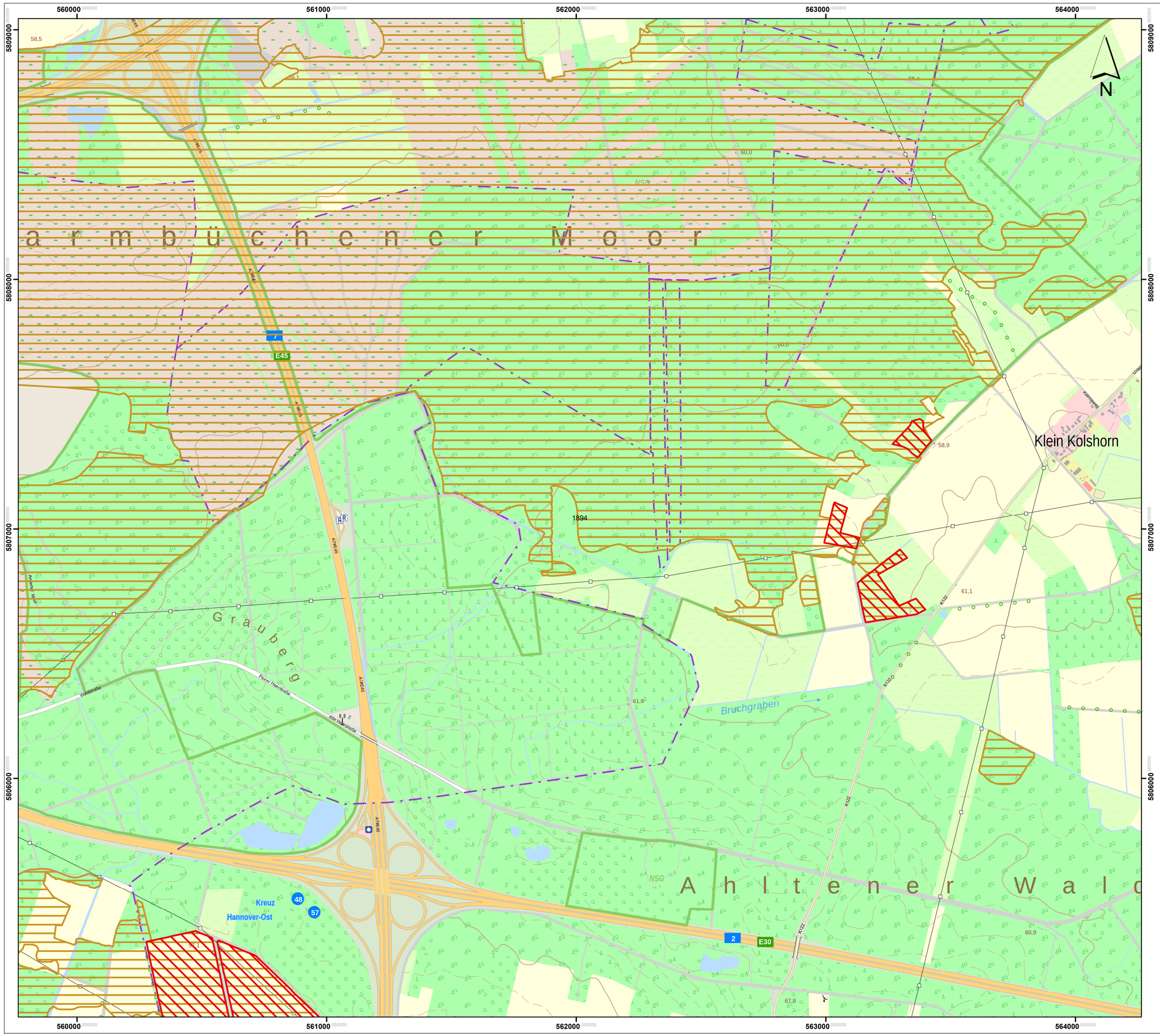

Lageübersicht

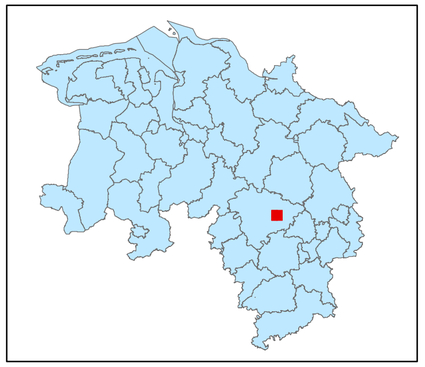

Legende

kohlenstoffreiche Böden

kohlenstoffreiche Böden (Moortreposole)

Landesgrenze

0 0,125 0,25 0,5 0,75 1

Kilometer

Hintergrundkarte:
Amtliche Präsentation 1 : 10 000

Vervielfältigung der Grundlagenkarte nur mit Genehmigung des Herausgebers.
Quellenvermerk:
Auszug aus den Geodaten des Landesamtes für Geoinformation und Landesvermessung Niedersachsen

© 2025 LGLN

© GeoBasis-DE / BKG (2025) CC BY 4.0

Vervielfältigung der Fachinformationen nur mit Genehmigung des ML.

Niedersächsische Verordnung zur Ausweisung von Feuchtgebieten und Mooren als Gebietskulisse nach § 11 Abs. 1 und 4 der GAP-Konditionalitäten-Verordnung

Anlage zu § 1 Abs.1

Detailkarte der kohlenstoffreichen Böden inklusive der Moor-Treposole gem. § 11 Abs. 2 GAPKondV

Blattnummer:	1894
Erstellungsdatum:	11.02.2025
Maßstab:	1:10.000

Realisiert durch

Niedersächsisches Ministerium für Ernährung, Landwirtschaft und Verbraucherschutz

SLA

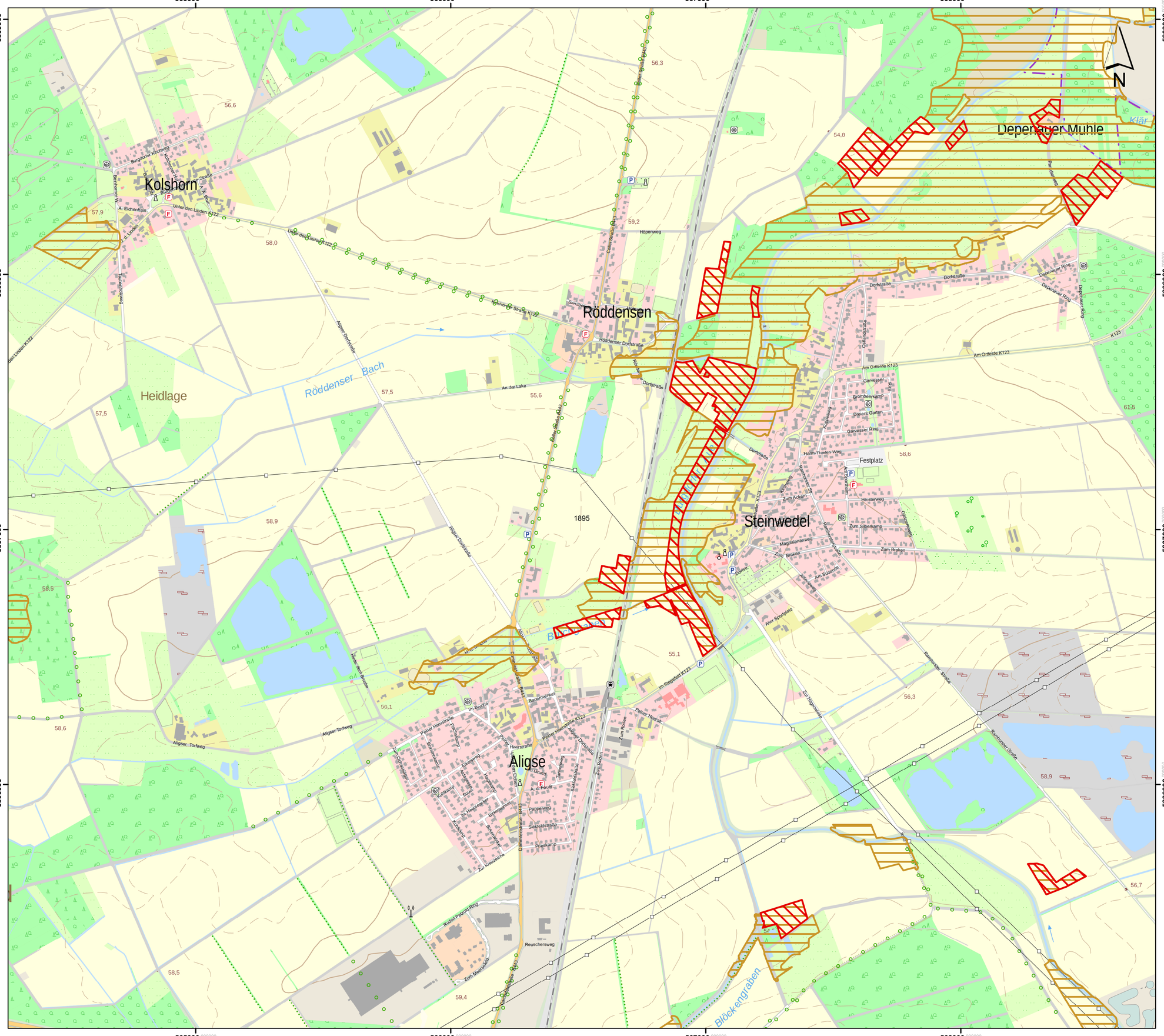

Lageübersicht

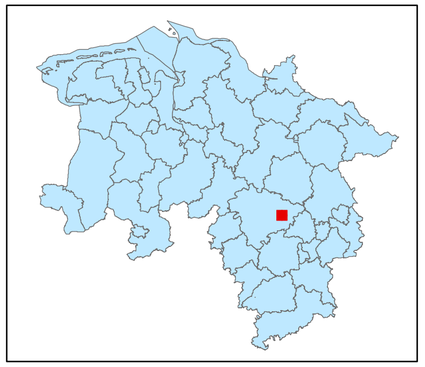

Legende

- kohlenstoffreiche Böden
- kohlenstoffreiche Böden (Moortreposole)
- Landesgrenze

Hintergrundkarte:
Amtliche Präsentation 1 : 10 000

Vervielfältigung der Grundlagenkarte nur mit Genehmigung des Herausgebers.
Quellenvermerk:
Auszug aus den Geodaten des Landesamtes für Geoinformation und Landesvermessung Niedersachsen

© 2025 LGLN

© GeoBasis-DE / BKG (2025) CC BY 4.0

Vervielfältigung der Fachinformationen nur mit Genehmigung des ML.

Niedersächsische Verordnung zur Ausweisung von Feuchtgebieten und Mooren als Gebietskulisse nach § 11 Abs. 1 und 4 der GAP-Konditionalitäten-Verordnung

Anlage zu § 1 Abs.1

Detailkarte der kohlenstoffreichen Böden inklusive der Moor-Treposole gem. § 11 Abs. 2 GAPKondV

Blattnummer:	1895
Erstellungsdatum:	11.02.2025
Maßstab:	1:10.000

Realisiert durch

Niedersächsisches Ministerium für Ernährung, Landwirtschaft und Verbraucherschutz

SLA

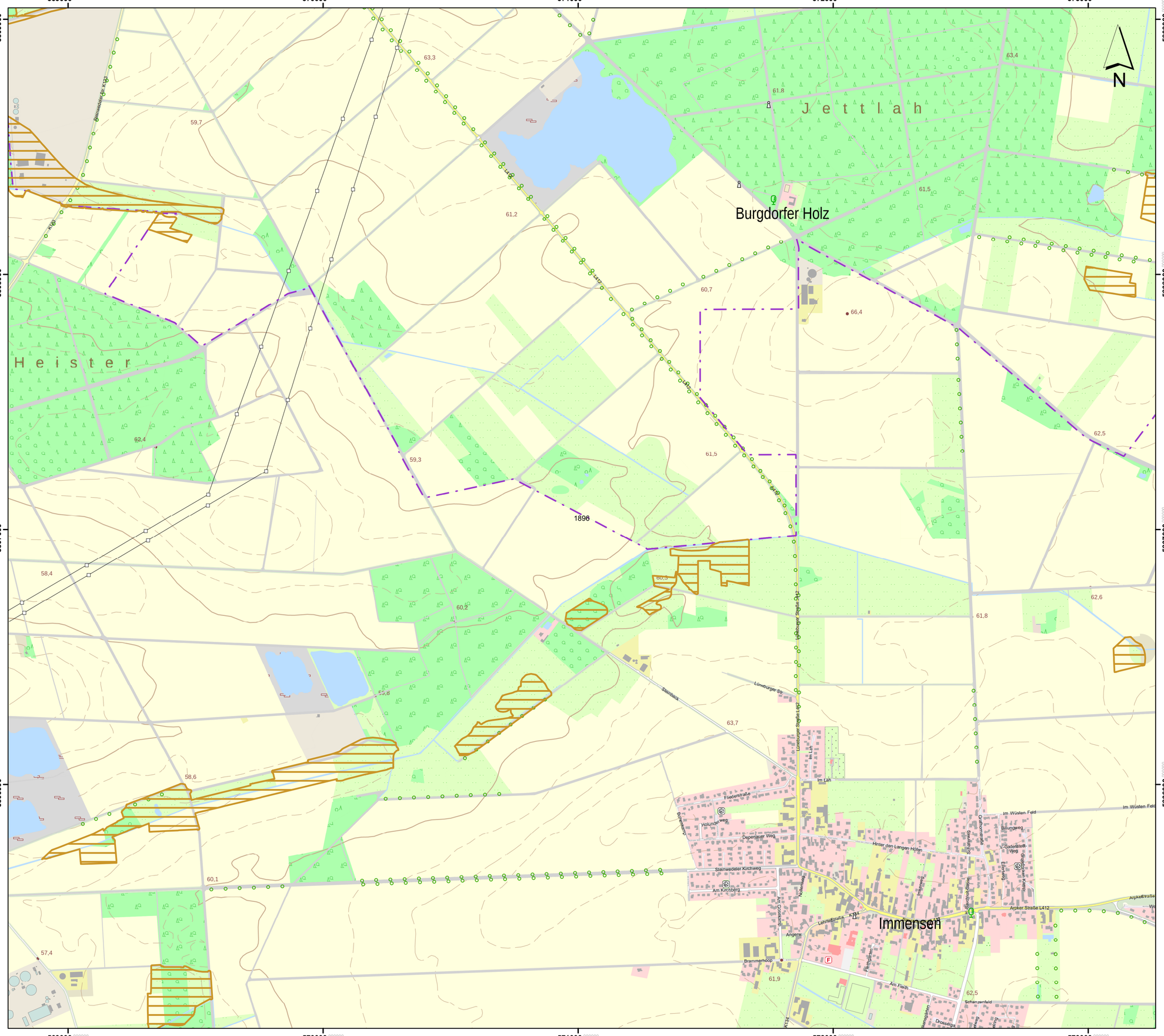

Lageübersicht

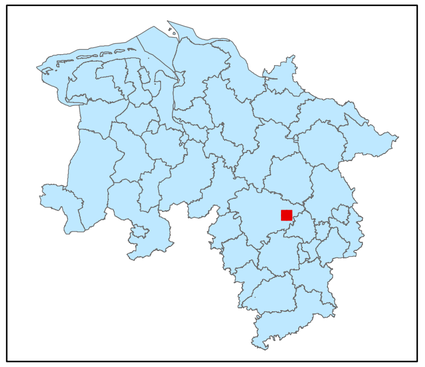

Legende

- kohlenstoffreiche Böden
- kohlenstoffreiche Böden (Moortreposole)
- Landesgrenze

0 0,125 0,25 0,5 0,75 1

Kilometer

Hintergrundkarte:
Amtliche Präsentation 1 : 10 000

Vervielfältigung der Grundlagenkarte nur mit Genehmigung des Herausgebers.
Quellenvermerk:
Auszug aus den Geodaten des Landesamtes für Geoinformation und Landesvermessung Niedersachsen

© 2025 LGLN

© GeoBasis-DE / BKG (2025) CC BY 4.0

Vervielfältigung der Fachinformationen nur mit Genehmigung des ML.

Niedersächsische Verordnung zur Ausweisung von Feuchtgebieten und Mooren als Gebietskulisse nach § 11 Abs. 1 und 4 der GAP-Konditionalitäten-Verordnung

Anlage zu § 1 Abs.1

Detailkarte der kohlenstoffreichen Böden inklusive der Moor-Treposole gem. § 11 Abs. 2 GAPKondV

Blattnummer:	1896
Erstellungsdatum:	11.02.2025
Maßstab:	1:10.000

Realisiert durch

Niedersächsisches Ministerium für Ernährung, Landwirtschaft und Verbraucherschutz

SLA

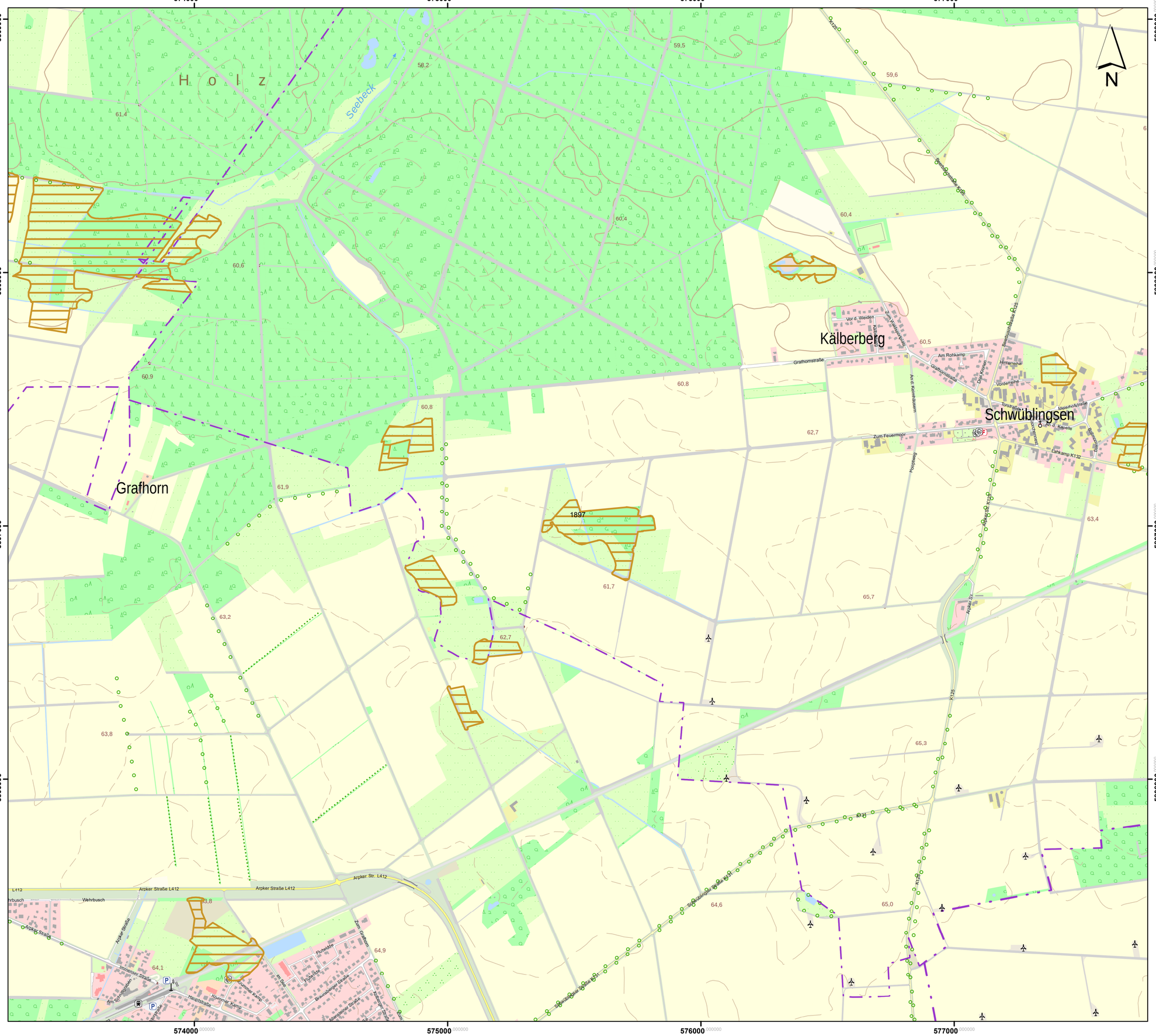

Lageübersicht

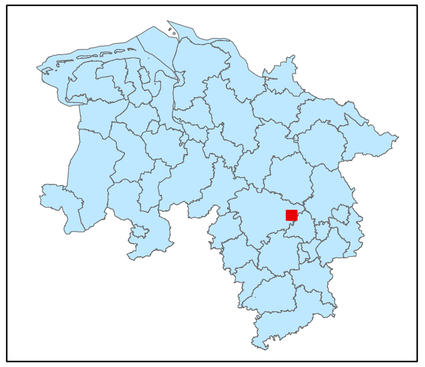

Legende

kohlenstoffreiche Böden

kohlenstoffreiche Böden (Moortreposole)

Landesgrenze

0 0,125 0,25 0,5 0,75 1

Kilometer

Hintergrundkarte:
Amtliche Präsentation 1 : 10 000

Vervielfältigung der Grundlagenkarte nur mit Genehmigung des Herausgebers.
Quellenvermerk:
Auszug aus den Geodaten des Landesamtes für Geoinformation und Landesvermessung Niedersachsen

© 2025 LGLN

© GeoBasis-DE / BKG (2025) CC BY 4.0

Vervielfältigung der Fachinformationen nur mit Genehmigung des ML.

Niedersächsische Verordnung zur Ausweisung von Feuchtgebieten und Mooren als Gebietskulisse nach § 11 Abs. 1 und 4 der GAP-Konditionalitäten-Verordnung

Anlage zu § 1 Abs.1

Detailkarte der kohlenstoffreichen Böden inklusive der Moor-Treposole gem. § 11 Abs. 2 GAPKondV

Blattnummer:	1897
Erstellungsdatum:	11.02.2025
Maßstab:	1:10.000

Realisiert durch

Niedersächsisches Ministerium für Ernährung, Landwirtschaft und Verbraucherschutz

SLA

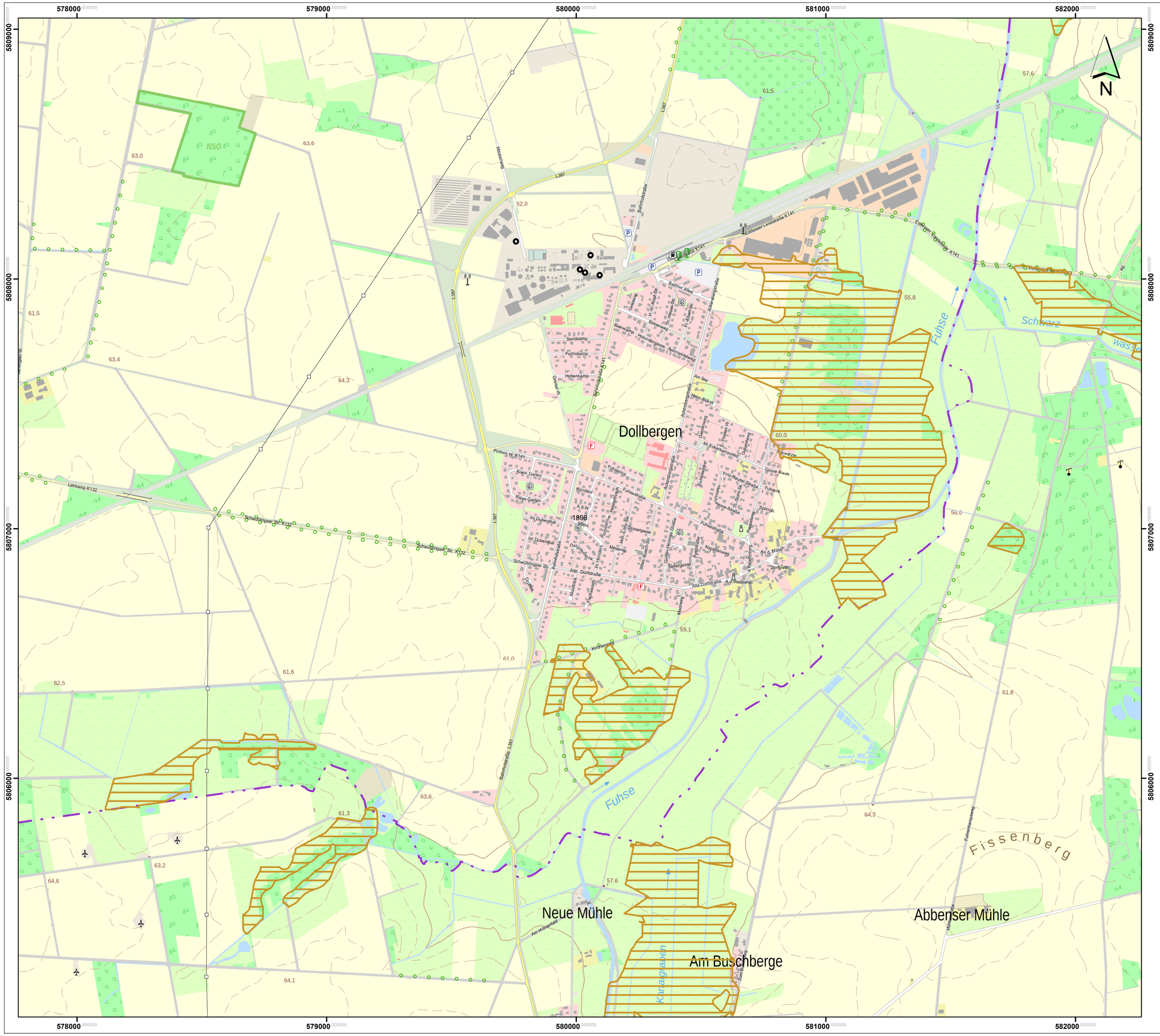

Lageübersicht

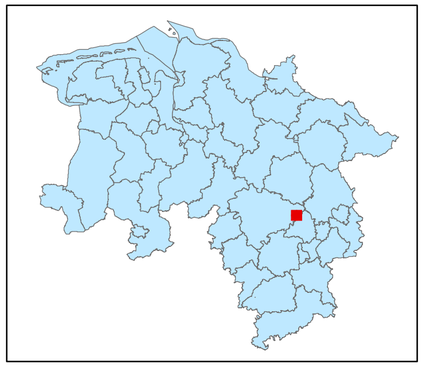

Legende

kohlenstoffreiche Böden

kohlenstoffreiche Böden (Moortreposole)

Landesgrenze

0 0,125 0,25 0,5 0,75 1

Kilometer

Hintergrundkarte:
Amtliche Präsentation 1 : 10 000

Vervielfältigung der Grundlagenkarte nur mit Genehmigung des Herausgebers.
Quellenvermerk:
Auszug aus den Geodaten des Landesamtes für Geoinformation und Landesvermessung Niedersachsen

© 2025 LGLN

© GeoBasis-DE / BKG (2025) CC BY 4.0

Vervielfältigung der Fachinformationen nur mit Genehmigung des ML.

Niedersächsische Verordnung zur Ausweisung von Feuchtgebieten und Mooren als Gebietskulisse nach § 11 Abs. 1 und 4 der GAP-Konditionalitäten-Verordnung

Anlage zu § 1 Abs.1

Detailkarte der kohlenstoffreichen Böden inklusive der Moor-Treposole gem. § 11 Abs. 2 GAPKondV

Blattnummer:	1898
Erstellungsdatum:	11.02.2025
Maßstab:	1:10.000

Realisiert durch

Niedersächsisches Ministerium für Ernährung, Landwirtschaft und Verbraucherschutz

SLA

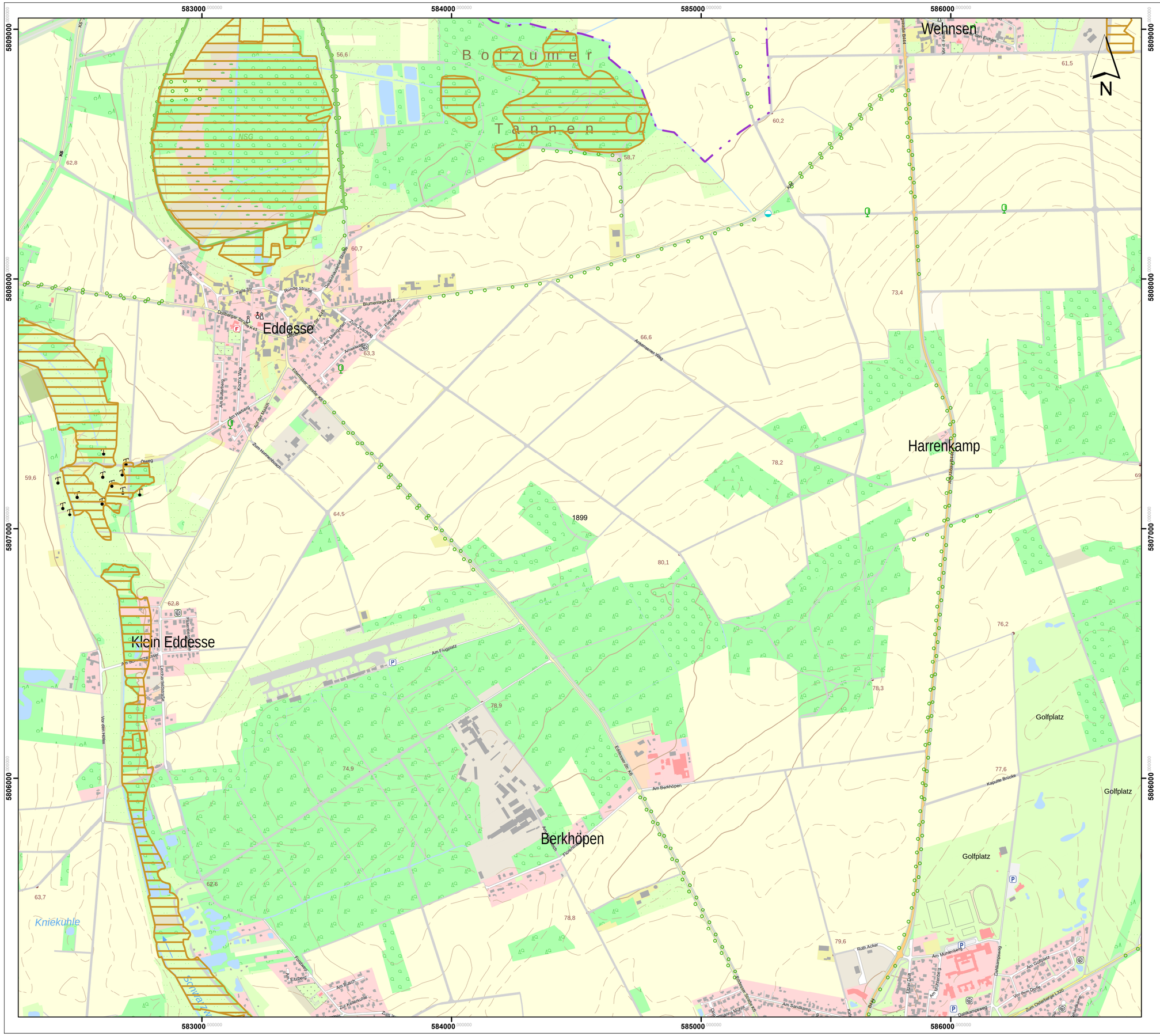

Lageübersicht

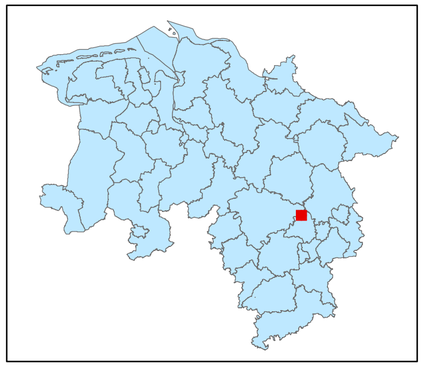

Legende

kohlenstoffreiche Böden

kohlenstoffreiche Böden (Moortreposole)

Landesgrenze

0 0,125 0,25 0,5 0,75 1

Kilometer

Hintergrundkarte:
Amtliche Präsentation 1 : 10 000

Vervielfältigung der Grundlagenkarte nur mit Genehmigung des Herausgebers.
Quellenvermerk:
Auszug aus den Geodaten des Landesamtes für Geoinformation und Landesvermessung Niedersachsen

© 2025 LGLN

© GeoBasis-DE / BKG (2025) CC BY 4.0

Vervielfältigung der Fachinformationen nur mit Genehmigung des ML.

Niedersächsische Verordnung zur Ausweisung von Feuchtgebieten und Mooren als Gebietskulisse nach § 11 Abs. 1 und 4 der GAP-Konditionalitäten-Verordnung

Anlage zu § 1 Abs.1

Detailkarte der kohlenstoffreichen Böden inklusive der Moor-Treposole gem. § 11 Abs. 2 GAPKondV

Blattnummer:	1899
Erstellungsdatum:	11.02.2025
Maßstab:	1:10.000

Realisiert durch

Niedersächsisches Ministerium für Ernährung, Landwirtschaft und Verbraucherschutz

SLA

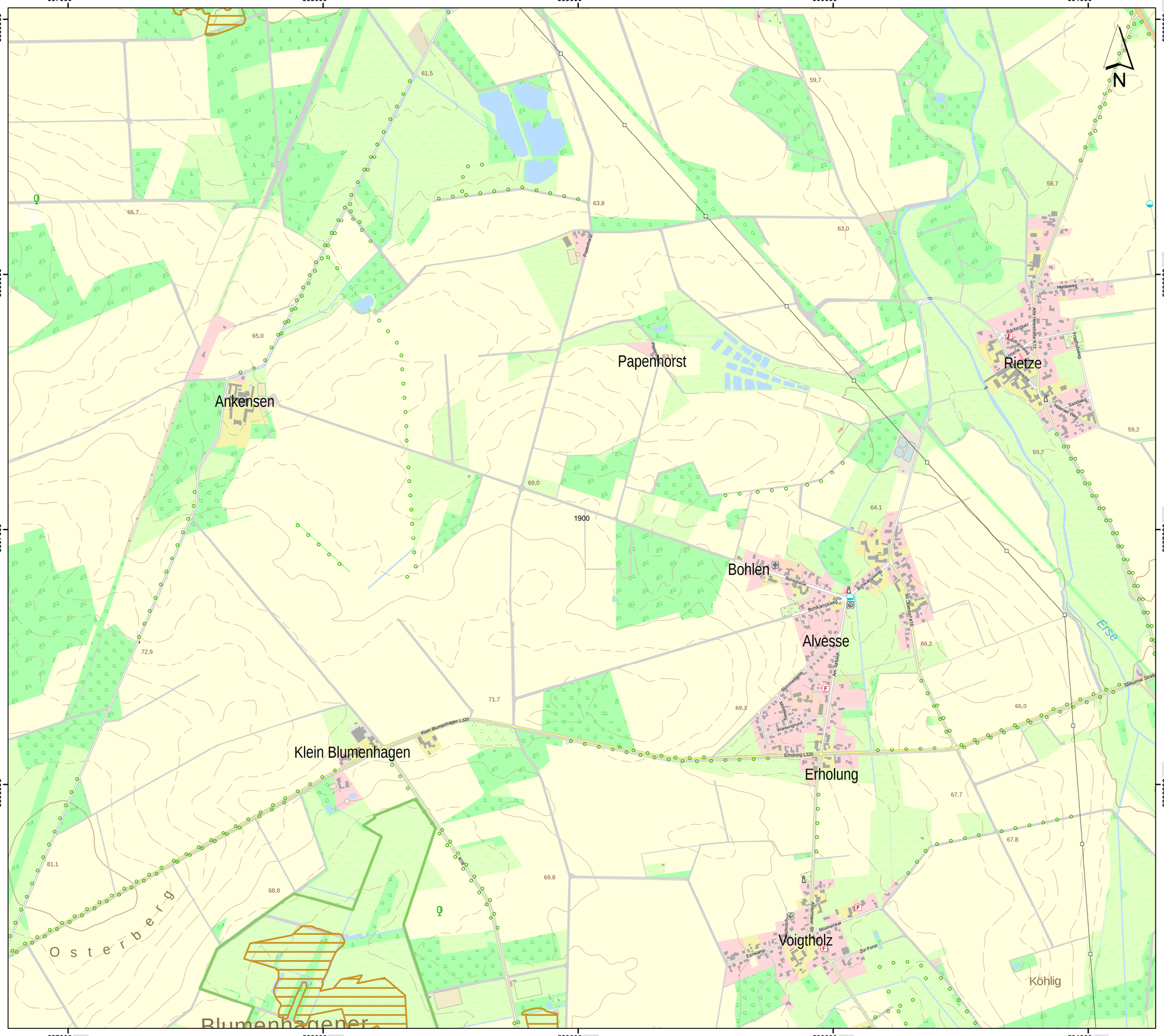

Lageübersicht

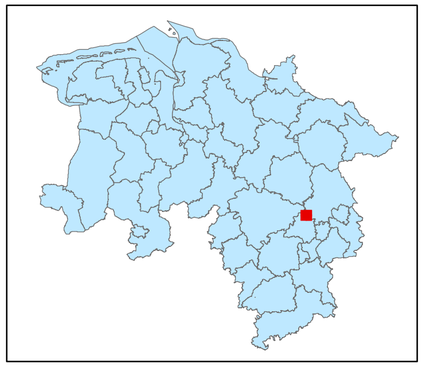

Legende

- kohlenstoffreiche Böden
- kohlenstoffreiche Böden (Moortreposole)
- Landesgrenze

0 0,125 0,25 0,5 0,75 1

Kilometer

Hintergrundkarte:
Amtliche Präsentation 1 : 10 000

Vervielfältigung der Grundlagenkarte nur mit Genehmigung des Herausgebers.
Quellenvermerk:
Auszug aus den Geodaten des Landesamtes für Geoinformation und Landesvermessung Niedersachsen

© 2025 LGLN

© GeoBasis-DE / BKG (2025) CC BY 4.0

Vervielfältigung der Fachinformationen nur mit Genehmigung des ML.

Niedersächsische Verordnung zur Ausweisung von Feuchtgebieten und Mooren als Gebietskulisse nach § 11 Abs. 1 und 4 der GAP-Konditionalitäten-Verordnung

Anlage zu § 1 Abs.1

Detailkarte der kohlenstoffreichen Böden inklusive der Moor-Treposole gem. § 11 Abs. 2 GAPKondV

Blattnummer:	1900
Erstellungsdatum:	11.02.2025
Maßstab:	1:10.000

Realisiert durch

Niedersächsisches Ministerium für Ernährung, Landwirtschaft und Verbraucherschutz

SLA

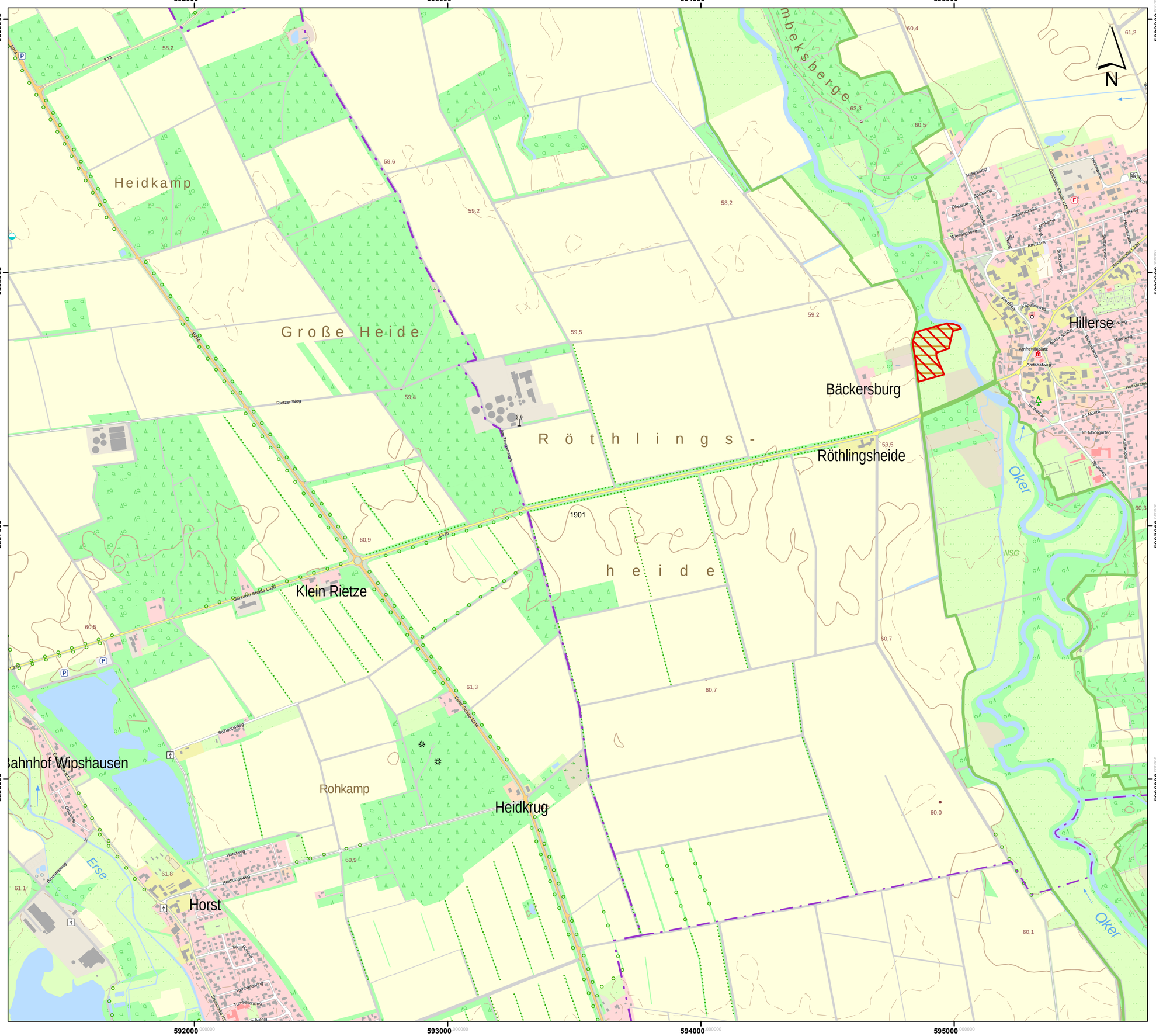

Lageübersicht

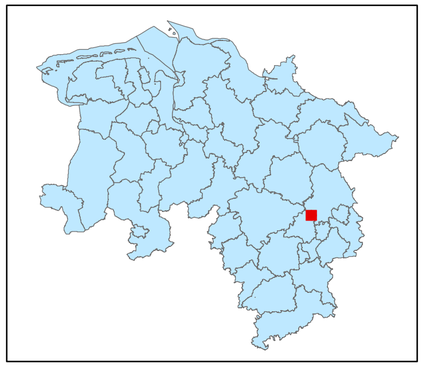

Legende

- kohlenstoffreiche Böden
- kohlenstoffreiche Böden (Moortreposole)
- Landesgrenze

0 0,125 0,25 0,5 0,75 1
Kilometer

Hintergrundkarte:
Amtliche Präsentation 1 : 10 000

Vervielfältigung der Grundlagenkarte nur mit Genehmigung des Herausgebers.
Quellenvermerk:
Auszug aus den Geodaten des Landesamtes für Geoinformation und Landesvermessung Niedersachsen

© 2025 LGLN

© GeoBasis-DE / BKG (2025) CC BY 4.0

Vervielfältigung der Fachinformationen nur mit Genehmigung des ML.

Niedersächsische Verordnung zur Ausweisung von Feuchtgebieten und Mooren als Gebietskulisse nach § 11 Abs. 1 und 4 der GAP-Konditionalitäten-Verordnung

Anlage zu § 1 Abs.1

Detailkarte der kohlenstoffreichen Böden inklusive der Moor-Treposole gem. § 11 Abs. 2 GAPKondV

Blattnummer:	1901
Erstellungsdatum:	11.02.2025
Maßstab:	1:10.000

Realisiert durch

Niedersächsisches Ministerium für Ernährung, Landwirtschaft und Verbraucherschutz

SLA

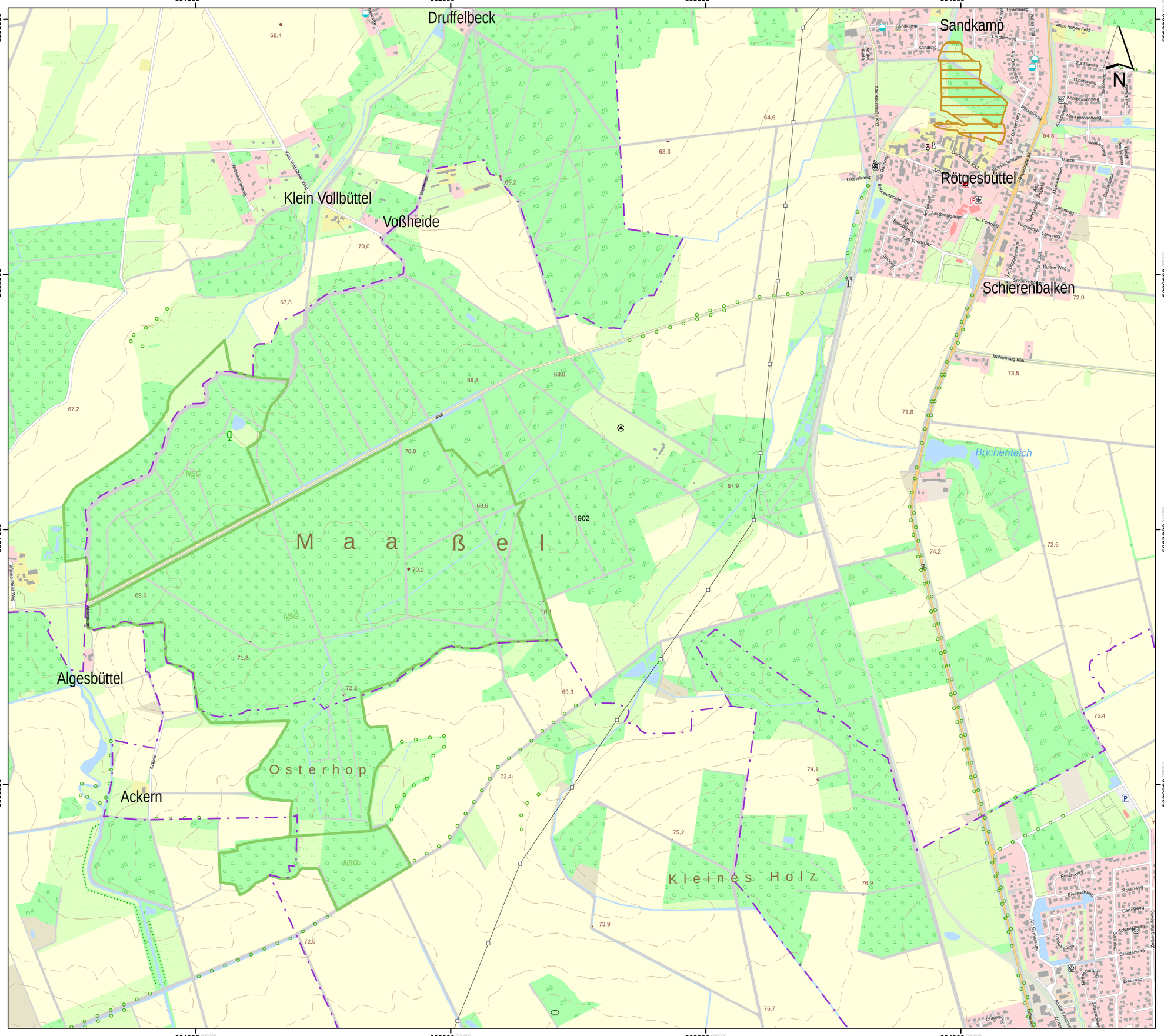
601000
602000
603000
604000
5809000
5808000
5807000
5806000
Druffelbeck
Klein Vollbüttel
Voßheide
Sandkamp
Rötgesbüttel
Schierenbalken
Büchenteich
M a a ß e l
Algesbüttel
Osterhop
Ackern
Kleines Holz
NSG
K48
Mühlenweg K65
Dorfstraße K52
Schmiedestraße K52
Bahnhofstraße
Am Schulgarten
Am Festplatz
Lehmweg
Lehmring
Kurzer Weg
Schlarenbalken
Am Bahnhof
Am Dieselkamp
Am Sandring
Am Lerchenweg
Am Finkenweg
Am Zaunkönig
Am Pfingstanger
Am Ackerhof
Am Masch
Am Meisenwinkel
Am Ginsterweg
Am Kornblumenweg
Am Heckenrosenweg
Am Wiesengrund
Am Obstgarten
Am Gartenhaus
Zum Sportplatz
Zum Dorfplatz
Alte Hoekenstraße K52
Altes Hohes Feld
Zur Diwelle
Heidering
Pfingstweg
Wiesenweg
Masch
Obstgartenstraße
Sandring
Dieselkamp
Lehmkamp
Rosa Lux
Rosa-Luxemburg-Straße
Eisenachweg
Rostockweg
Posenweg
Danzigweg
Schweidnitzweg
Breslauring
Dresdenweg
Erfurtweg
Am Gymnasium
Hermann-Löns-Straße
Am Hopfenpoppel
Am Kiefernhain
Am Kiefernbusch
Am Eichenhain
Am Buchenhain
Am Ahornhain
Am Tannenhain
Am Fichtenhain
Am Lindenhain
Am Birkenhain
Am Eschenhain
Am Erlenhain
Am Weidenhain
Am Pappelhain
Am Ulmenhain
Am Kastanienhain
Am Nussbaumhain
Am Walnussbaum
Am Haselnussstrauch
Am Brombeerstrauch
Am Himbeerstrauch
Am Johannisbeerstrauch
Am Stachelbeerstrauch
Am Kirschbaum
Am Apfelbaum
Am Birnbaum
Am Pflaumenbaum
Am Zwetschgenbaum
Am Aprikosenbaum
Am Pfirsichbaum
Am Mandelbaum

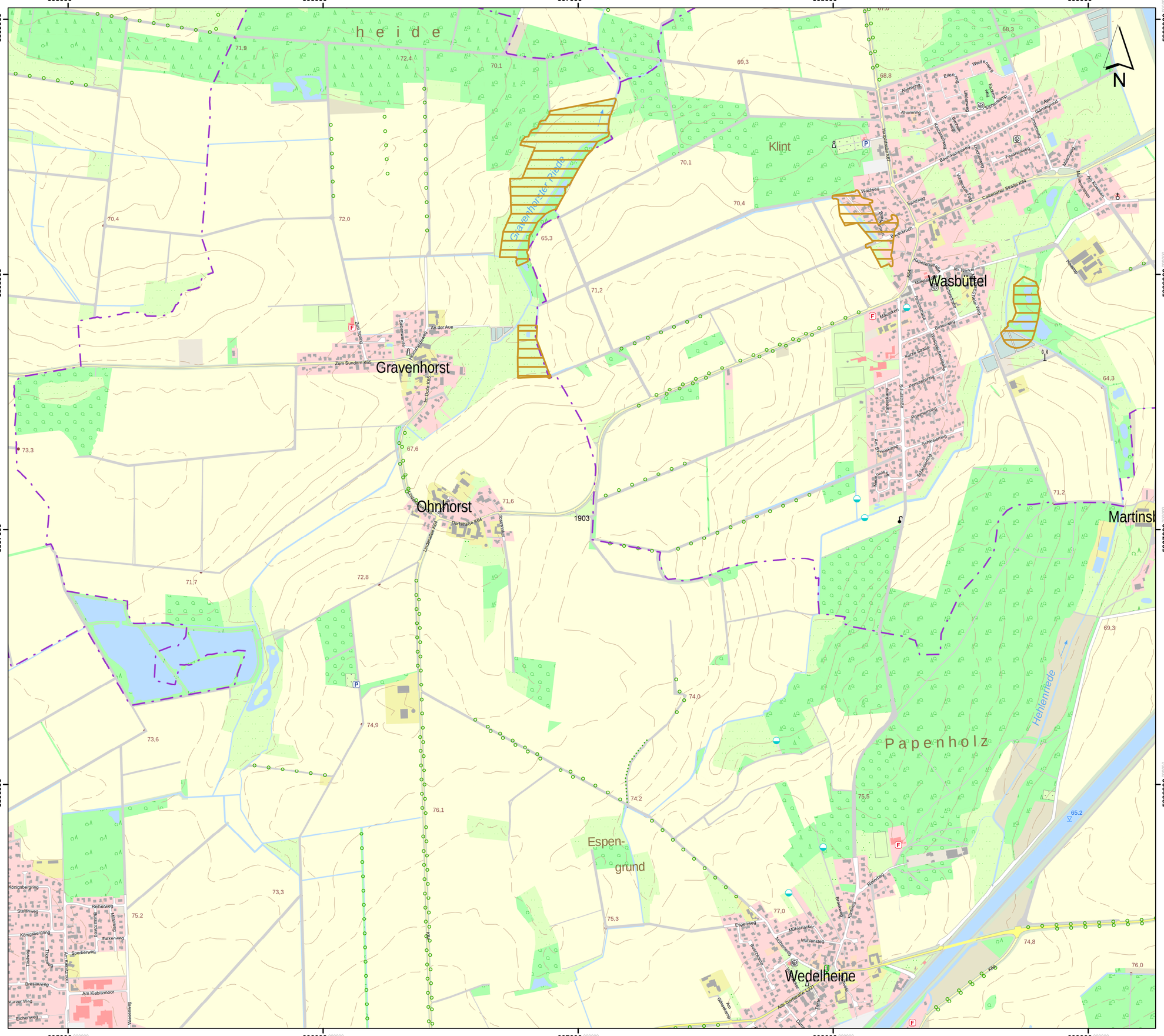

Lageübersicht

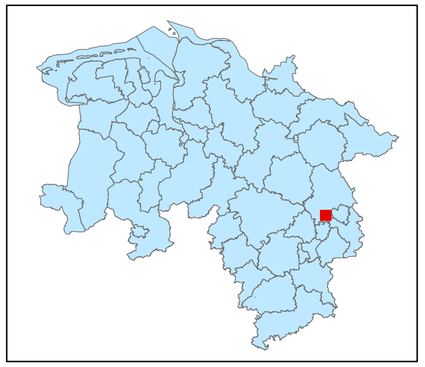

Legende

- kohlenstoffreiche Böden
- kohlenstoffreiche Böden (Moortreposole)
- Landesgrenze

0 0,125 0,25 0,5 0,75 1

Kilometer

Hintergrundkarte:
Amtliche Präsentation 1 : 10 000

Vervielfältigung der Grundlagenkarte nur mit Genehmigung des Herausgebers.
Quellenvermerk:
Auszug aus den Geodaten des Landesamtes für Geoinformation und Landesvermessung Niedersachsen

© 2025 LGLN

© GeoBasis-DE / BKG (2025) CC BY 4.0

Vervielfältigung der Fachinformationen nur mit Genehmigung des ML.

Niedersächsische Verordnung zur Ausweisung von Feuchtgebieten und Mooren als Gebietskulisse nach § 11 Abs. 1 und 4 der GAP-Konditionalitäten-Verordnung

Anlage zu § 1 Abs.1

Detailkarte der kohlenstoffreichen Böden inklusive der Moor-Treposole gem. § 11 Abs. 2 GAPKondV

Blattnummer:	1903
Erstellungsdatum:	11.02.2025
Maßstab:	1:10.000

Realisiert durch

Niedersächsisches Ministerium für Ernährung, Landwirtschaft und Verbraucherschutz

SLA

623000 624000 625000 626000 627000

5809000 5808000 5807000 5806000

Bergholzkamp
Bruch-
wiesen
Sandberg
Schneede
Windmühlenberg
Hellberg
Steinkopf
Neuer Teich
Hehlinger Bach
Hasselbach
Nordsteimke
Wasserwerk Wolfsburg
Neuhaus
Hehlingen
Barnstorf
Waldhof
Alt Schmedenkamp
Am Seeteich
Am Gänsekamp
Am Kleiberg
Am Windmühlenberg
Am Kirchanninnen
Zum Hehlinger Hof
Im Frühlingsfelde
Zum Sportplatz L322
Am Kindergarten
Zum Hasenhorst
Springwiesen
Am Hehlinger Bach
Hehlinger Wiesen
Meyerhofsweg
Mühlengasse
Zum Wohlt
Ringstraße
Schürenhof
Vor dem Hagen
Im Watzwinkel
An der Steinbrabbelwiese
Am Hohnberg
Schulenburgstraße
Schneekoppenw.
Berm.steinw.
Rodeburgweg
Kanzlerweg
Am Kleiberg
Am Windmühlenberg
Juranring
Kalkbergstraße
Steinkuhler Straße
Spechtschstraße
Dornengraben
Brandenburg
Wöhrdring
Hohe Straße
Wilhelm-Busch-Straße
Am Rasen
Wiesengrund
Wiesengraben
Am Ackerfeld
Ackerfeld
Am Ackerfeld
Am Ackerfeld
Am

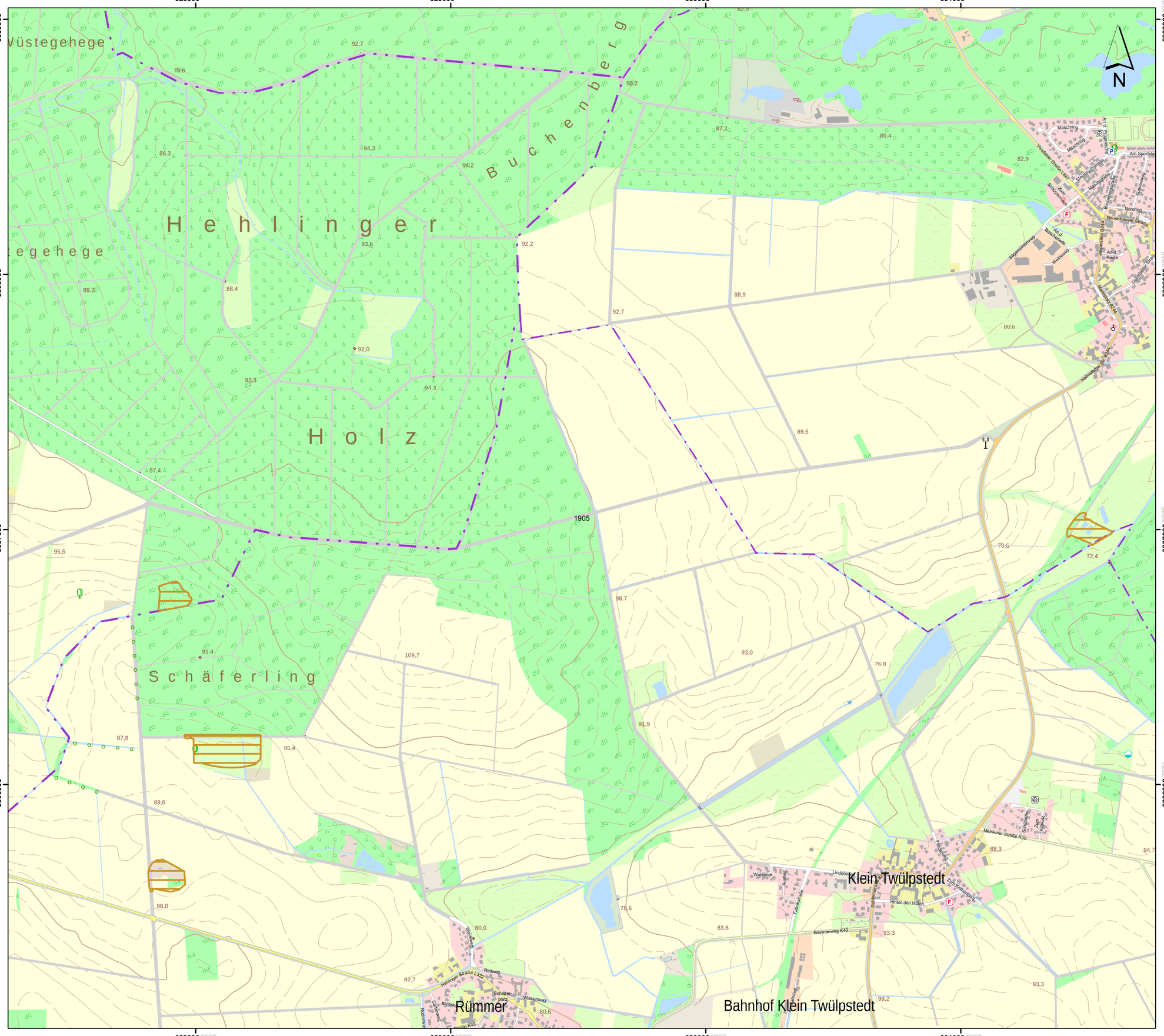
628000
629000
630000
631000
5809000
5808000
5807000
5806000
N
Hehlinger Holz
Buchenberg
Schäferling
Klein Twülpstedt
Rümmer
Bahnhof Klein Twülpstedt
Maschring
Am Sportplatz
Nordring
Neuenhauser Straße
Am d. Riede
Meinkoter Straße K39
Heimseter Straße K44
Brunnenweg K40
Hinter den Höfen
Waldblick
Auffeld
Reihweg
Wiesenweg
Schapenplatz
Heinriger Straße L322
Rodenweg
Quellenweg
Wiesenweg
Am Schützenhaus
Siggenhüttenweg
Hüttenweg
Ackerstraße
Feldstraße
Zum Kramperpfad
Schulstraße
Zum Twülpstedt
Ackerstraße
Rodenweg
Reihweg
Lindenallee
Waldblick
Auffeld
Feldstraße
Zum Kramperpfad
Hinter den Höfen
Brunnenweg K40
Reihweg
Wiesenweg
Schapenplatz
Heinriger Straße L322
Rodenweg
Quellenweg
Hüttenweg
Siggenhüttenweg
Am d. Bahnhofstraße
Am d. Riede
Meinkoter Straße K39
Heimseter Straße K44
Ackerstraße
Schulstraße
Zum Twülpstedt
Feldstraße
Zum Kramperpfad
Am Schützenhaus
Verdener Straße L167
Maschring
Am d. Pfarrwiese
Am Sportplatz
Nordring
Neuenhauser Straße
Am d. Riede
Am d. Bahnhofstraße
Siggenhüttenweg
Hüttenweg
Ackerstraße
Meinkoter Straße K39
Heimseter Straße K44
Schulstraße
Zum Twülpstedt
Feldstraße
Zum Kramperpfad
Brunnenweg K40
Hinter den Höfen
Waldblick
Auffeld
Reihweg
Wiesenweg
Schapenplatz
Heinriger Straße L322
Rodenweg
Quellenweg
Lindenallee
Reihweg
Wiesenweg
Schapenplatz
Heinriger Straße L322
Rodenweg
Quell

632000 633000 634000 635000 636000

5809000 5808000 5807000 5806000

Velpke
Wahrstedt
Kiesberg
Meinkot
Obstplantage Wöhlecke
Bahr
Hasenberg
Dickenberg
Windmühlenberg
Galgenberg
Klär
Katharinenbach
Schornburgriede
1906

N

Lageübersicht

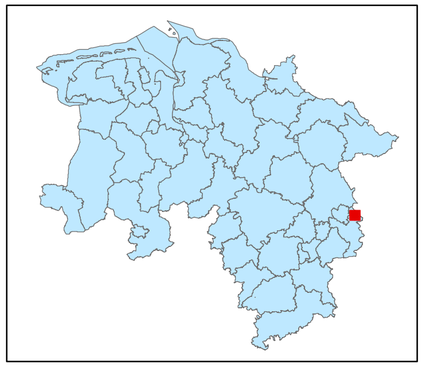

Legende

kohlenstoffreiche Böden

kohlenstoffreiche Böden (Moortreposole)

Landesgrenze

0 0,125 0,25 0,5 0,75 1
Kilometer

Hintergrundkarte:
Amtliche Präsentation 1 : 10 000

Vervielfältigung der Grundlagenkarte nur mit Genehmigung des Herausgebers.
Quellenvermerk:
Auszug aus den Geodaten des Landesamtes für Geoinformation und Landesvermessung Niedersachsen

© 2025 LGLN

© GeoBasis-DE / BKG (2025) CC BY 4.0

Vervielfältigung der Fachinformationen nur mit Genehmigung des ML.

Niedersächsische Verordnung zur Ausweisung von Feuchtgebieten und Mooren als Gebietskulisse nach § 11 Abs. 1 und 4 der GAP-Konditionalitäten-Verordnung

Anlage zu § 1 Abs.1

Detailkarte der kohlenstoffreichen Böden inklusive der Moor-Treposole gem. § 11 Abs. 2 GAPKondV

Blattnummer:	1906
Erstellungsdatum:	11.02.2025
Maßstab:	1:10.000

Realisiert durch

Niedersächsisches Ministerium für Ernährung, Landwirtschaft und Verbraucherschutz

SLA

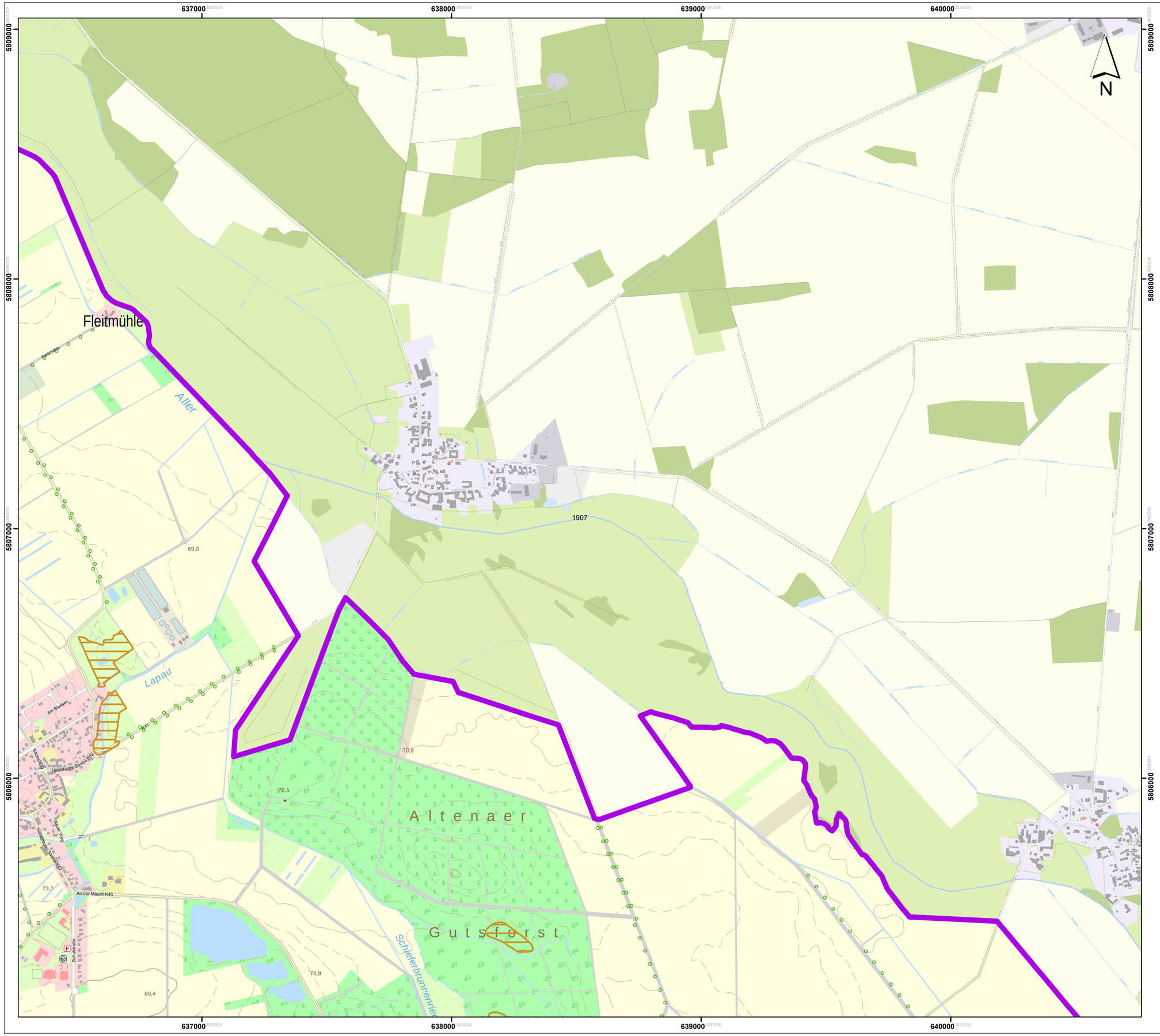

Lageübersicht

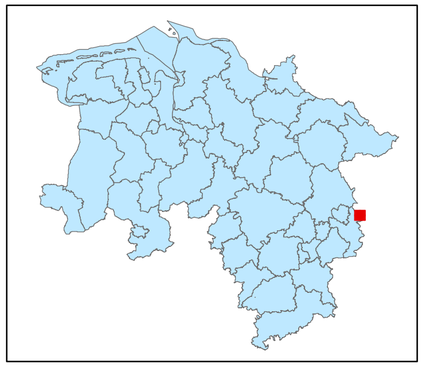

Legende

kohlenstoffreiche Böden

kohlenstoffreiche Böden (Moortreposole)

Landesgrenze

0 0,125 0,25 0,5 0,75 1

Kilometer

Hintergrundkarte:
Amtliche Präsentation 1 : 10 000

Vervielfältigung der Grundlagenkarte nur mit Genehmigung des Herausgebers.
Quellenvermerk:
Auszug aus den Geodaten des Landesamtes für Geoinformation und Landesvermessung Niedersachsen

© 2025 LGLN

© GeoBasis-DE / BKG (2025) CC BY 4.0

Vervielfältigung der Fachinformationen nur mit Genehmigung des ML.

Niedersächsische Verordnung zur Ausweisung von Feuchtgebieten und Mooren als Gebietskulisse nach § 11 Abs. 1 und 4 der GAP-Konditionalitäten-Verordnung

Anlage zu § 1 Abs.1

Detailkarte der kohlenstoffreichen Böden inklusive der Moor-Treposole gem. § 11 Abs. 2 GAPKondV

Blattnummer:	1907
Erstellungsdatum:	11.02.2025
Maßstab:	1:10.000

Realisiert durch

Niedersächsisches Ministerium für Ernährung, Landwirtschaft und Verbraucherschutz

SLA

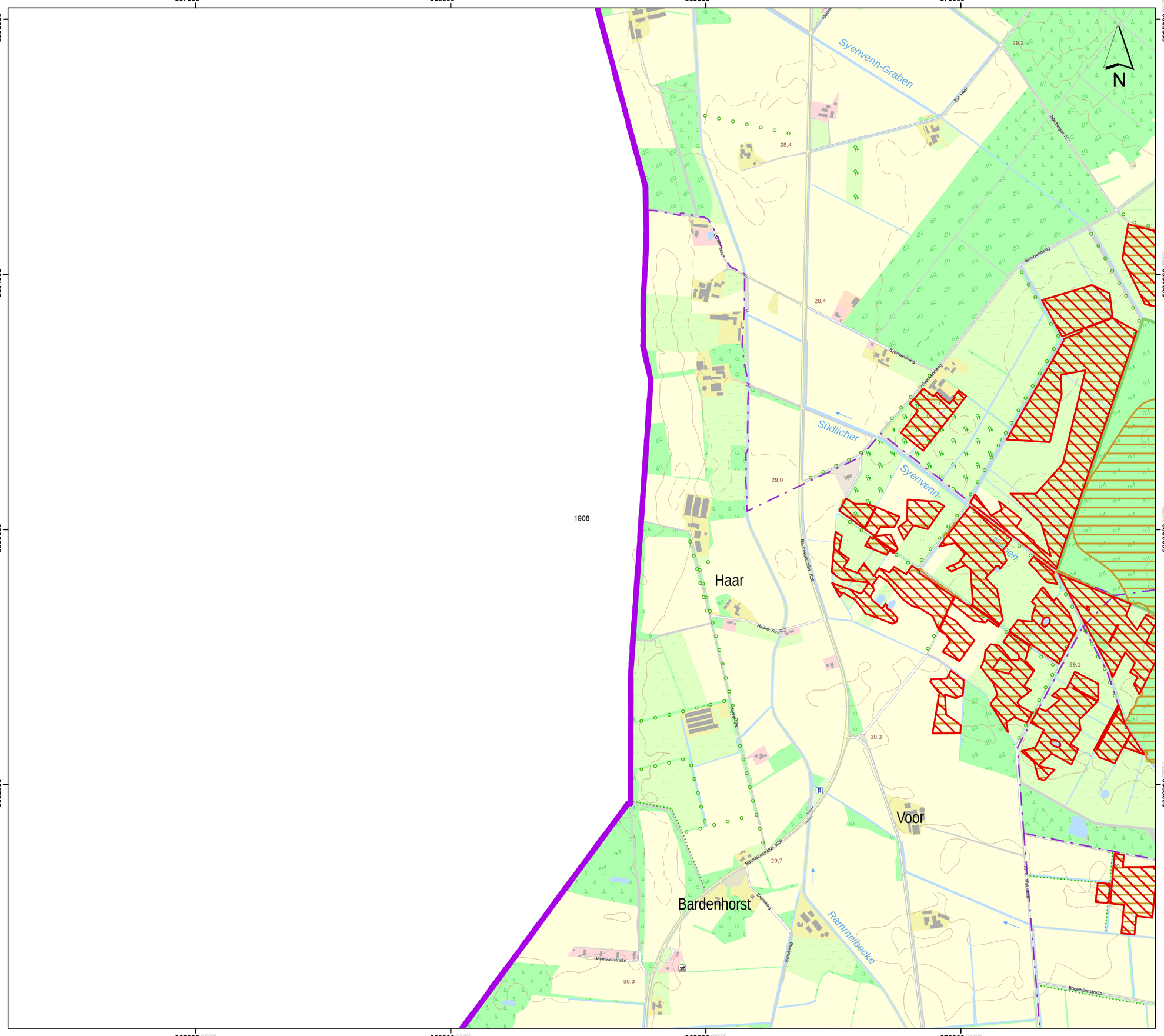

Lageübersicht

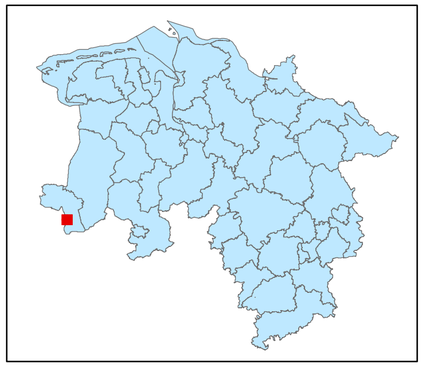

Legende

- kohlenstoffreiche Böden
- kohlenstoffreiche Böden (Moortreposole)
- Landesgrenze

0 0,125 0,25 0,5 0,75 1

Kilometer

Hintergrundkarte:
Amtliche Präsentation 1 : 10 000

Vervielfältigung der Grundlagenkarte nur mit Genehmigung des Herausgebers.
Quellenvermerk:
Auszug aus den Geodaten des Landesamtes für Geoinformation und Landesvermessung Niedersachsen

© 2025 LGLN

© GeoBasis-DE / BKG (2025) CC BY 4.0

Vervielfältigung der Fachinformationen nur mit Genehmigung des ML.

Niedersächsische Verordnung zur Ausweisung von Feuchtgebieten und Mooren als Gebietskulisse nach § 11 Abs. 1 und 4 der GAP-Konditionalitäten-Verordnung

Anlage zu § 1 Abs.1

Detailkarte der kohlenstoffreichen Böden inklusive der Moor-Treposole gem. § 11 Abs. 2 GAPKondV

Blattnummer:	1908
Erstellungsdatum:	11.02.2025
Maßstab:	1:10.000

Realisiert durch

Niedersächsisches Ministerium für Ernährung, Landwirtschaft und Verbraucherschutz

SLA

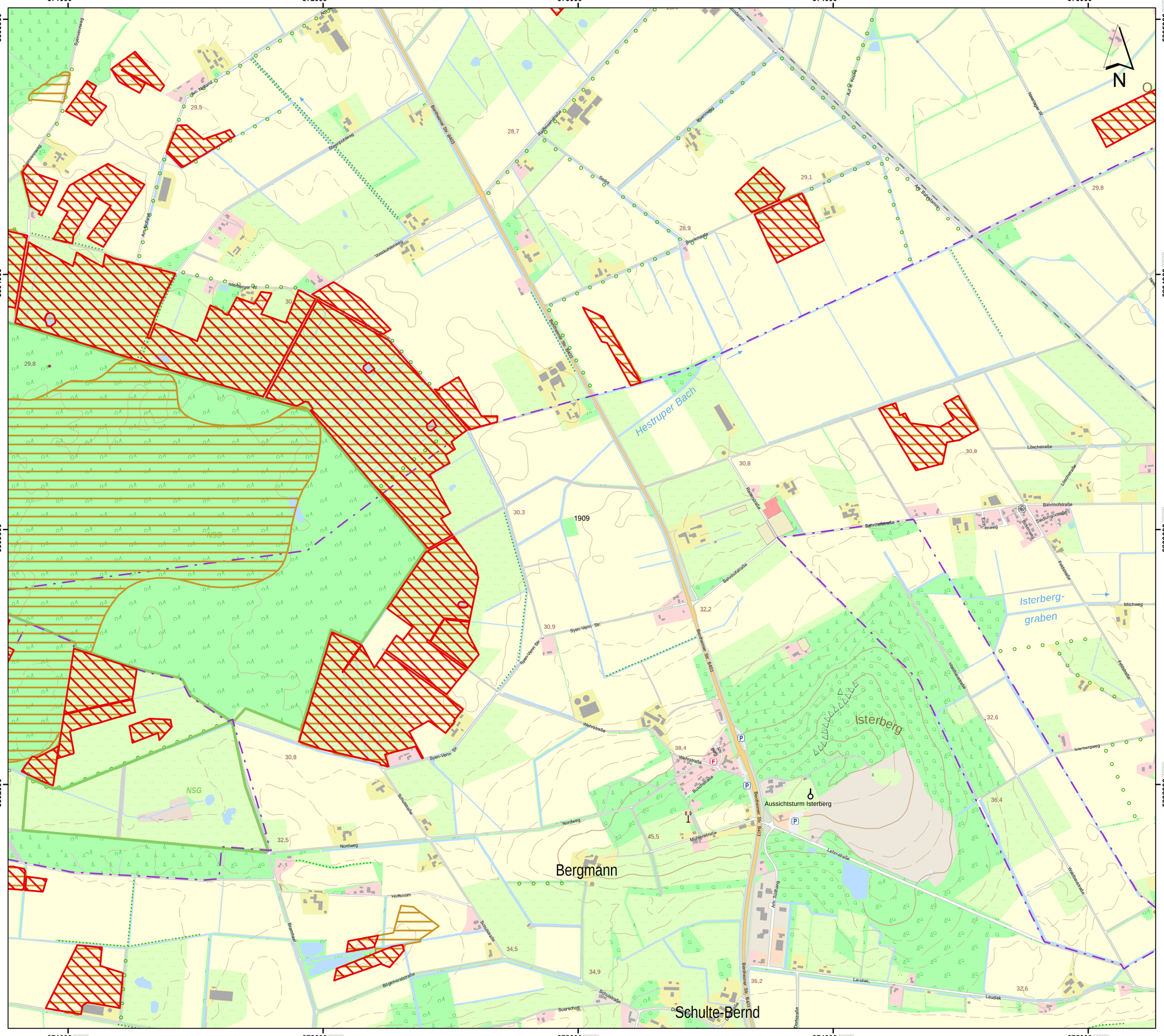
371000
372000
373000
374000
375000
5805000
5804000
5803000
5802000
N
Hestruper Bach
Isterberg-
graben
Isterberg
Aussichtsturm Isterberg
Bergmann
Schulte-Bernd
NSG
NSG
Syen-Venn Str.
Bentheimer Str. B403
Nordweg
Wehrstraße
Buchallee
Schulstraße
Bahnhofstraße
Rathausstraße
Löschstraße
Bahnhofstraße
Feldstraße
Milchweg
Isterbergweg
Lehmstraße
Laudiek
Dorfstraße
Suerschott
Hoffbroom
Bramkamp
Bögenerstraße
Am Südhang
Wiesenstraße
Mühlenstraße
Am Bahndamm
Ahlen
Ost-Nordend
Syenvennweg
Stumpedickweg
Amshövel
Voskuhlenweg
Isterberger Weg
Bentheimer Str. B403
Syen-Venn Str.
Rottenwardstraße
Sedda
Bergmannstraße
Am Bahndamm
Alte Bahntrasse
Nienberger Weg
Am Kreuz
Bahnhofstraße
Bahnhofstraße
Bahnhofstraße

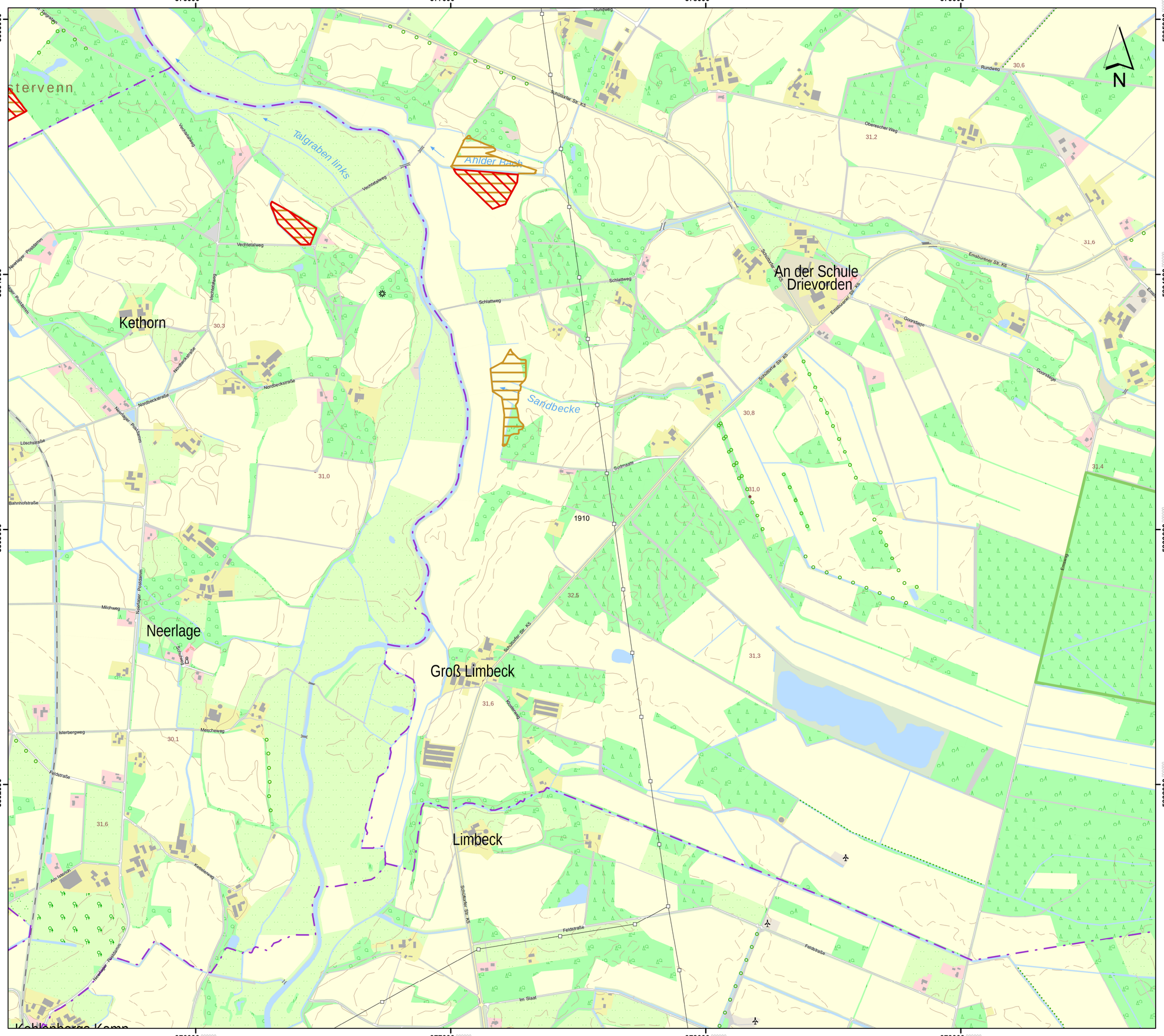

Lageübersicht

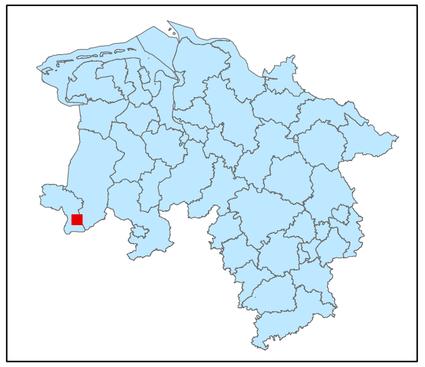

Legende

- kohlenstoffreiche Böden
- kohlenstoffreiche Böden (Moortreposole)
- Landesgrenze

0 0,125 0,25 0,5 0,75 1

Kilometer

Hintergrundkarte:
Amtliche Präsentation 1 : 10 000

Vervielfältigung der Grundlagenkarte nur mit Genehmigung des Herausgebers.
Quellenvermerk:
Auszug aus den Geodaten des Landesamtes für Geoinformation und Landesvermessung Niedersachsen

© 2025 LGLN

© GeoBasis-DE / BKG (2025) CC BY 4.0

Vervielfältigung der Fachinformationen nur mit Genehmigung des ML.

Niedersächsische Verordnung zur Ausweisung von Feuchtgebieten und Mooren als Gebietskulisse nach § 11 Abs. 1 und 4 der GAP-Konditionalitäten-Verordnung

Anlage zu § 1 Abs.1

Detailkarte der kohlenstoffreichen Böden inklusive der Moor-Treposole gem. § 11 Abs. 2 GAPKondV

Blattnummer:	1910
Erstellungsdatum:	11.02.2025
Maßstab:	1:10.000

Realisiert durch

Niedersächsisches Ministerium für Ernährung, Landwirtschaft und Verbraucherschutz

SLA

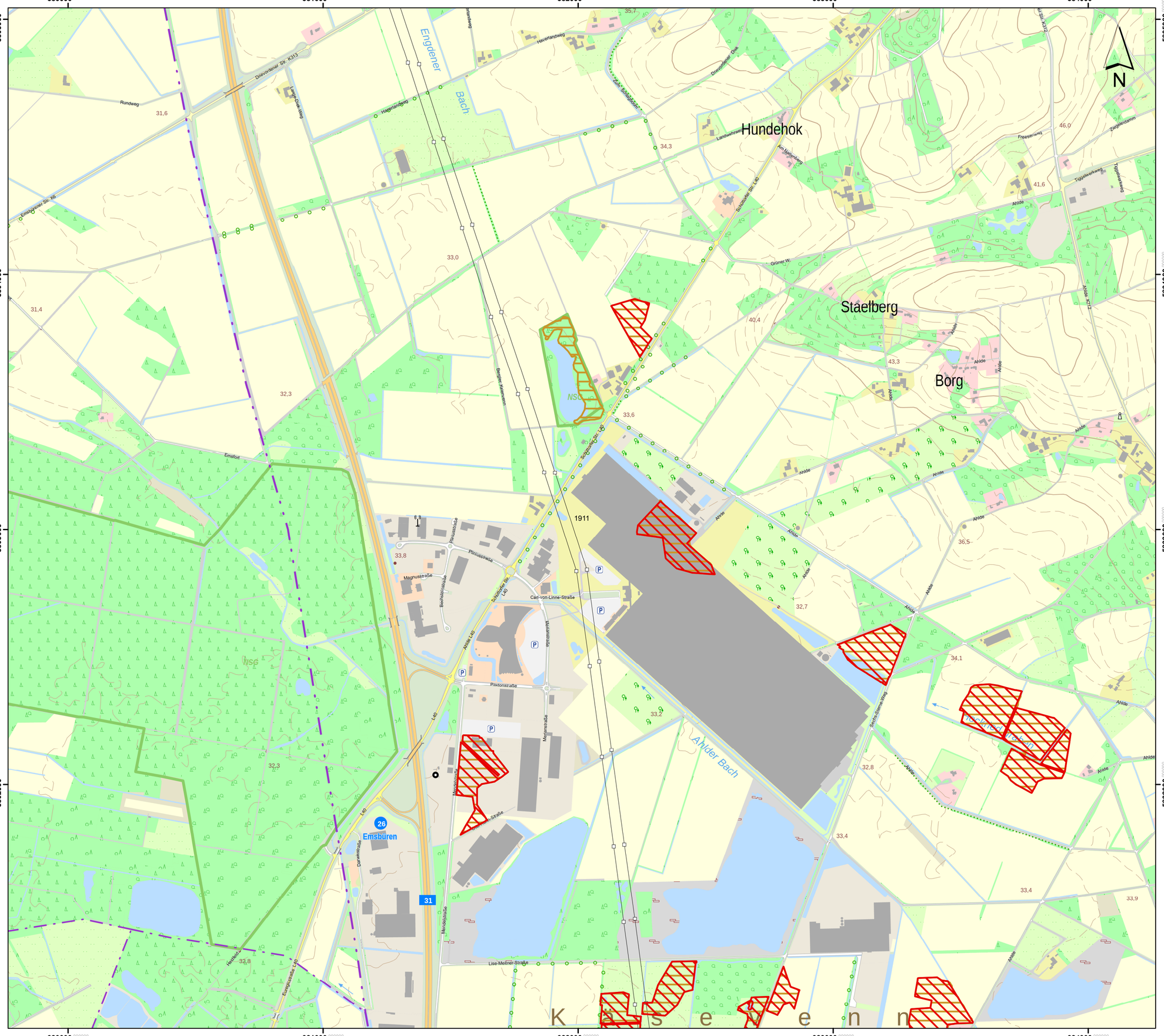

Lageübersicht

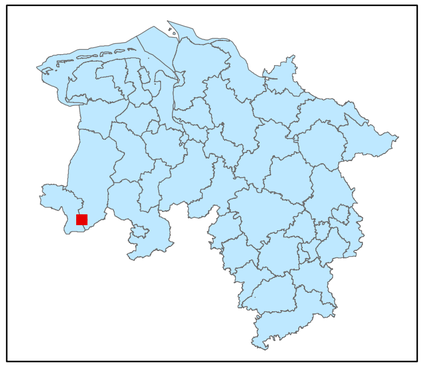

Legende

- kohlenstoffreiche Böden
- kohlenstoffreiche Böden (Moortreposole)
- Landesgrenze

0 0,125 0,25 0,5 0,75 1

Kilometer

Hintergrundkarte:
Amtliche Präsentation 1 : 10 000

Vervielfältigung der Grundlagenkarte nur mit Genehmigung des Herausgebers.
Quellenvermerk:
Auszug aus den Geodaten des Landesamtes für Geoinformation und Landesvermessung Niedersachsen

© 2025 LGLN

© GeoBasis-DE / BKG (2025) CC BY 4.0

Vervielfältigung der Fachinformationen nur mit Genehmigung des ML.

Niedersächsische Verordnung zur Ausweisung von Feuchtgebieten und Mooren als Gebietskulisse nach § 11 Abs. 1 und 4 der GAP-Konditionalitäten-Verordnung

Anlage zu § 1 Abs.1

Detailkarte der kohlenstoffreichen Böden inklusive der Moor-Treposole gem. § 11 Abs. 2 GAPKondV

Blattnummer:	1911
Erstellungsdatum:	11.02.2025
Maßstab:	1:10.000

Realisiert durch

Niedersächsisches Ministerium für Ernährung, Landwirtschaft und Verbraucherschutz

SLA

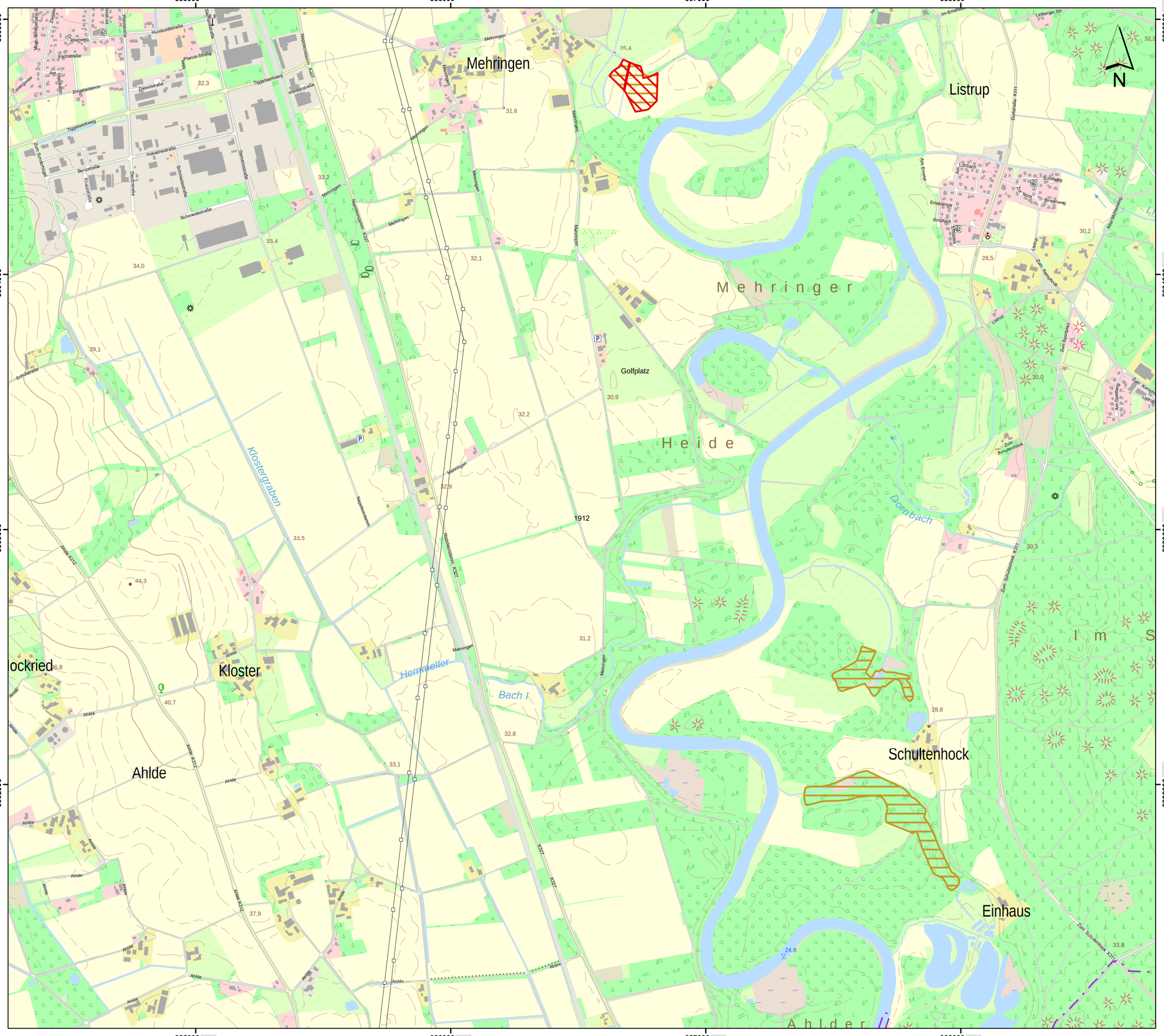
385000
386000
387000
388000
5805000
5804000
5803000
5802000
Mehringen
Listrup
Golfplatz
Mehringer Heide
Dombach
Klostergraben
Hemmelter Bach I
Ahlde
Kloster
Schultenhock
Einhaus
Ahlder
Ilmsen
Mehringen
Ahlde K312
K27
Ahlde K317
Zum Schultenhock K317
Dorfstraße K311
Leberger Str.
Humboldtstraße
Ziegeleidamm
Tiggelwerkweg
Industriestraße
Schmiedestraße
Benzstraße
Dieselstraße
Eichstraße
Am Stadtpark
Wasserstr.
Schulstraße
Napoleondamm
Wankelstraße
Diesterstraße
Schützenweg
Am Nonnenbusch
Birkenweg
Am Mühlenweg
Lönbach
Emsbrücke
Emsbach
Listruper Sportplatz
Am Spielweg
Zum Kemphook
Zum Schultenhock
Lorentzstr.
Zum Bahnhof
Am Sportplatz
Zum Ziegelhof
Meg. Schützenhalle
Ahlder Straße
Ahlder Straße
Ahlder Straße

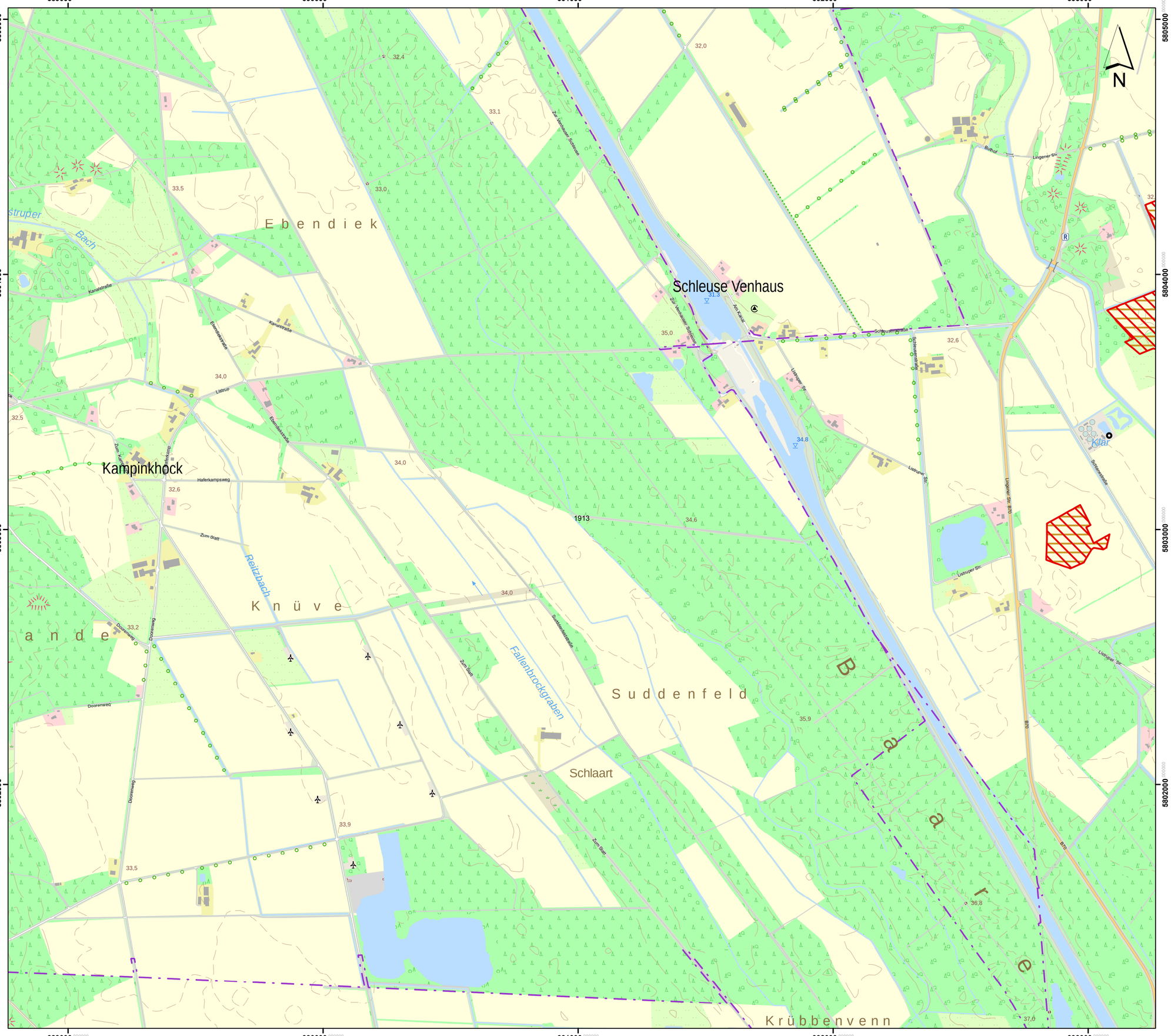

Lageübersicht

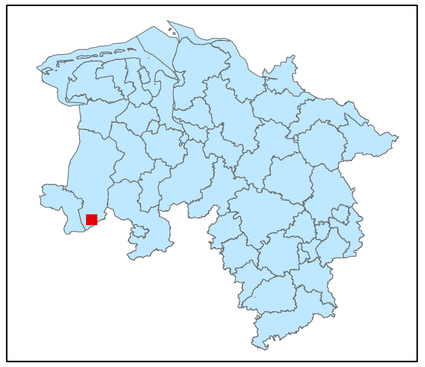

Legende

- kohlenstoffreiche Böden
- kohlenstoffreiche Böden (Moortreposole)
- Landesgrenze

0 0,125 0,25 0,5 0,75 1

Kilometer

Hintergrundkarte:
Amtliche Präsentation 1 : 10 000

Vervielfältigung der Grundlagenkarte nur mit Genehmigung des Herausgebers.
Quellenvermerk:
Auszug aus den Geodaten des Landesamtes für Geoinformation und Landesvermessung Niedersachsen

© 2025 LGLN

© GeoBasis-DE / BKG (2025) CC BY 4.0

Vervielfältigung der Fachinformationen nur mit Genehmigung des ML.

Niedersächsische Verordnung zur Ausweisung von Feuchtgebieten und Mooren als Gebietskulisse nach § 11 Abs. 1 und 4 der GAP-Konditionalitäten-Verordnung

Anlage zu § 1 Abs.1

Detailkarte der kohlenstoffreichen Böden inklusive der Moor-Treposole gem. § 11 Abs. 2 GAPKondV

Blattnummer:	1913
Erstellungsdatum:	11.02.2025
Maßstab:	1:10.000

Realisiert durch

Niedersächsisches Ministerium für Ernährung, Landwirtschaft und Verbraucherschutz

SLA

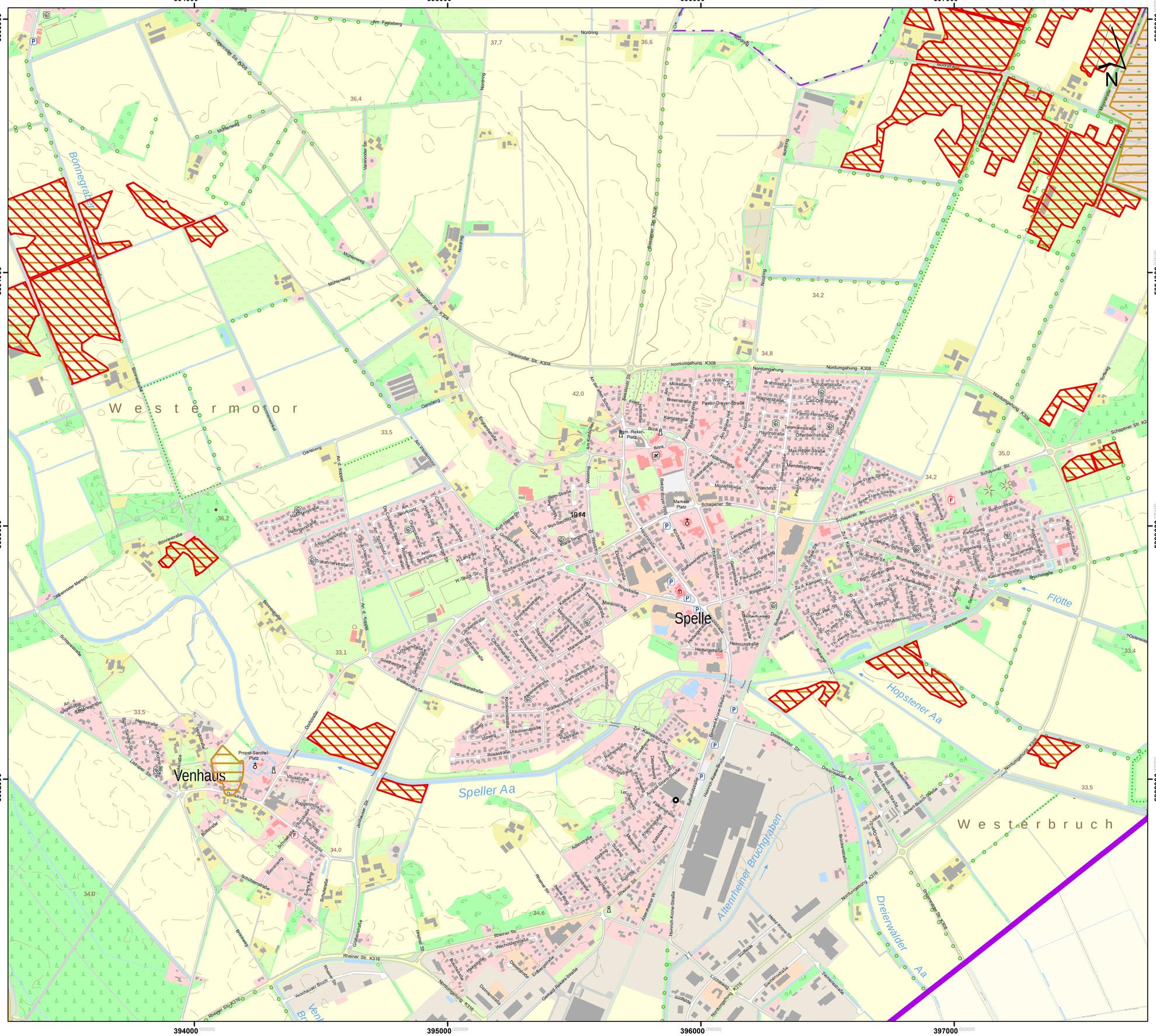
394000
395000
396000
397000
5805000
5804000
5803000
5802000
Westermoor
Venhaus
Spelle
Westerbruch
Bönnegraben
Speller Aa
Hopstener Aa
Flötte
Altenrheiner Bruchgraben
Dreierwälder Aa
Nordring
Varenrodter Str. K308
Nordumgehung K308
Rheiner Str. K316
Nordumgehung K316
Schapener Str. K326
Schapener Str. K327
Nordumgehung K326
Am Esterberg
Mühlenweg
Bönnestraße
Osnabrücker Straße
Am Venkenmoor
Am Hoppenberg
Am Sportplatz
Am Schulhaus
Am Wöhle
Am Wöhler Feld
Am Rekener Platz
Am Kirchplatz
Am Kirchhof
Am Markt
Am Mühlenbach
Am Schützenhof
Am Wiesenhof
Am Wiesenmoor
Am Wiesenrain
Am Wiesenweg
Am Wiesenkamp
Am Wiesenbusch
Am Wiesenhang
Am Wiesenpark
Am Wiesenblick
Am Wiesengrund
Am Wiesenhof

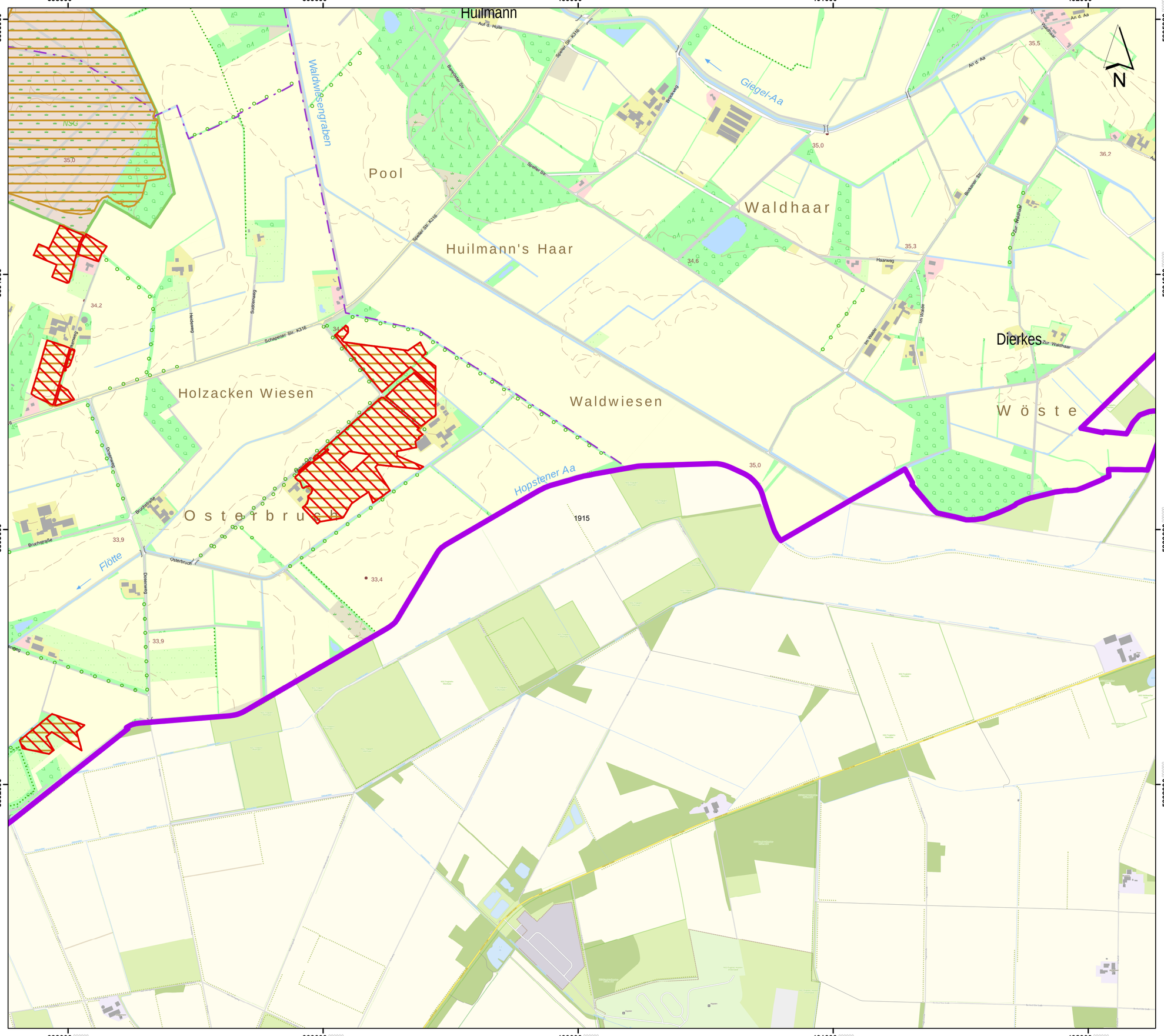

Lageübersicht

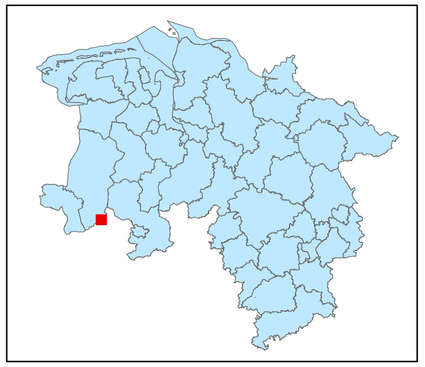

Legende

kohlenstoffreiche Böden

kohlenstoffreiche Böden (Moortreposole)

Landesgrenze

0 0,125 0,25 0,5 0,75 1

Kilometer

Hintergrundkarte:
Amtliche Präsentation 1 : 10 000

Vervielfältigung der Grundlagenkarte nur mit Genehmigung des Herausgebers.
Quellenvermerk:
Auszug aus den Geodaten des Landesamtes für Geoinformation und Landesvermessung Niedersachsen

© 2025 LGLN

© GeoBasis-DE / BKG (2025) CC BY 4.0

Vervielfältigung der Fachinformationen nur mit Genehmigung des ML.

Niedersächsische Verordnung zur Ausweisung von Feuchtgebieten und Mooren als Gebietskulisse nach § 11 Abs. 1 und 4 der GAP-Konditionalitäten-Verordnung

Anlage zu § 1 Abs.1

Detailkarte der kohlenstoffreichen Böden inklusive der Moor-Treposole gem. § 11 Abs. 2 GAPKondV

Blattnummer:	1915
Erstellungsdatum:	11.02.2025
Maßstab:	1:10.000

Realisiert durch

Niedersächsisches Ministerium für Ernährung, Landwirtschaft und Verbraucherschutz

SLA

412000 000000
413000 000000
414000 000000
415000 000000
5805000 000000
5804000 000000
5803000 000000
5802000 000000

N

1916

Lageübersicht

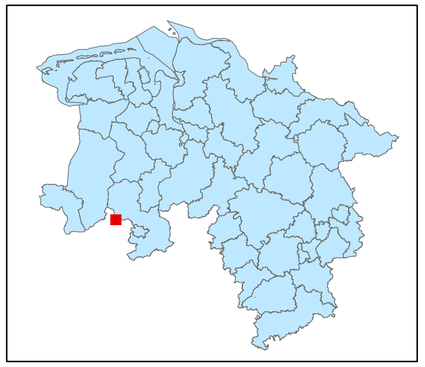

Legende

kohlenstoffreiche Böden

kohlenstoffreiche Böden (Moortreposole)

Landesgrenze

0 0,125 0,25 0,5 0,75 1
Kilometer

Hintergrundkarte:
Amtliche Präsentation 1 : 10 000

Vervielfältigung der Grundlagenkarte nur mit Genehmigung des Herausgebers.
Quellenvermerk:
Auszug aus den Geodaten des Landesamtes für Geoinformation und Landesvermessung Niedersachsen

© 2025 LGLN

© GeoBasis-DE / BKG (2025) CC BY 4.0

Vervielfältigung der Fachinformationen nur mit Genehmigung des ML.

Niedersächsische Verordnung zur Ausweisung von Feuchtgebieten und Mooren als Gebietskulisse nach § 11 Abs. 1 und 4 der GAP-Konditionalitäten-Verordnung

Anlage zu § 1 Abs.1

Detailkarte der kohlenstoffreichen Böden inklusive der Moor-Treposole gem. § 11 Abs. 2 GAPKondV

Blattnummer:	1916
Erstellungsdatum:	11.02.2025
Maßstab:	1:10.000

Realisiert durch

Niedersächsisches Ministerium für Ernährung, Landwirtschaft und Verbraucherschutz

SLA

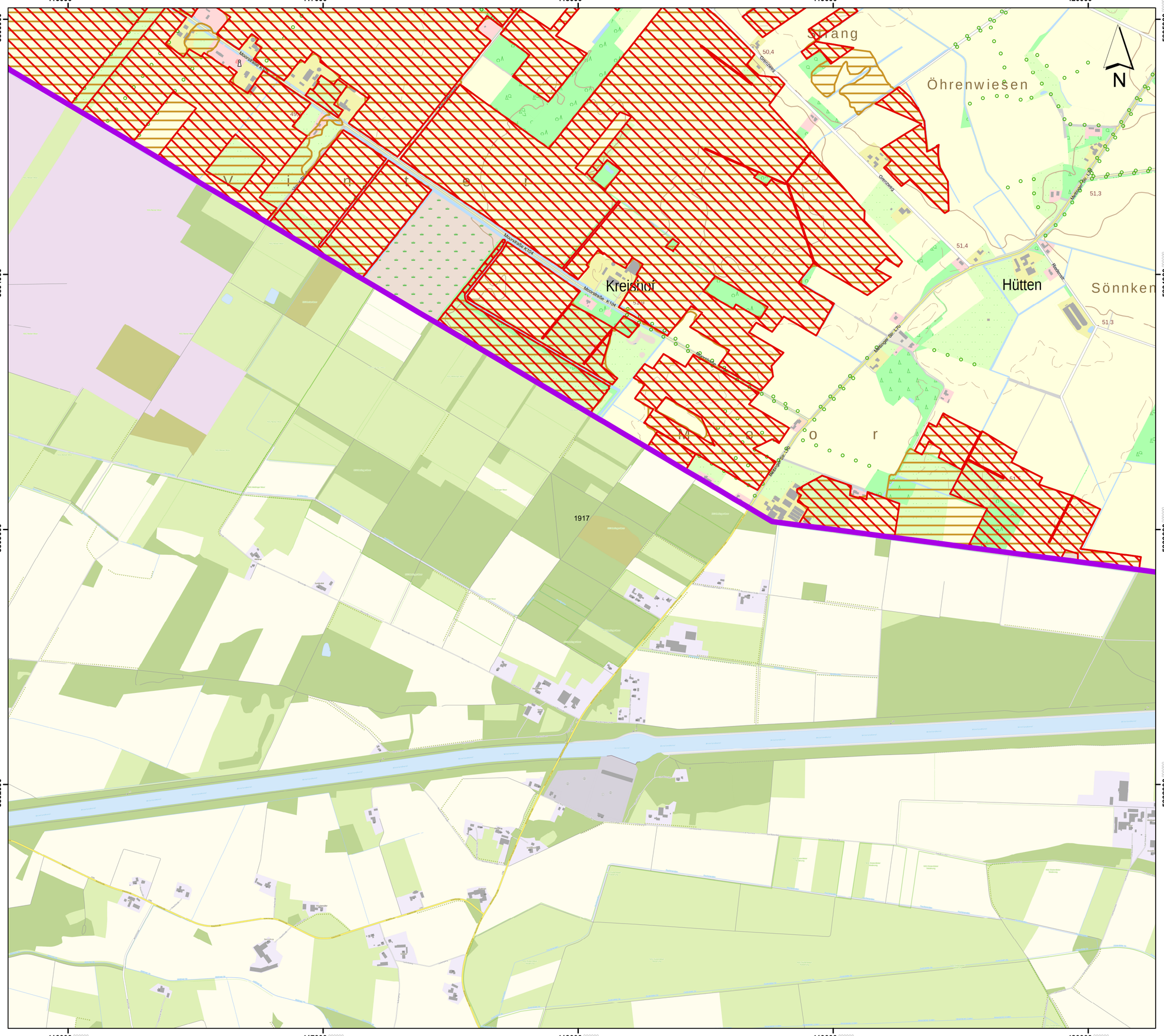

Lageübersicht

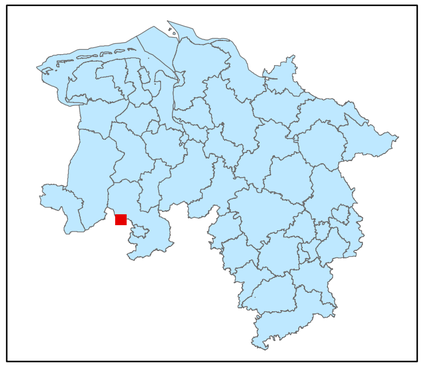

Legende

kohlenstoffreiche Böden

kohlenstoffreiche Böden (Moortreposole)

Landesgrenze

0 0,125 0,25 0,5 0,75 1

Kilometer

Hintergrundkarte:
Amtliche Präsentation 1 : 10 000

Vervielfältigung der Grundlagenkarte nur mit Genehmigung des Herausgebers.
Quellenvermerk:
Auszug aus den Geodaten des Landesamtes für Geoinformation und Landesvermessung Niedersachsen

© 2025 LGLN

© GeoBasis-DE / BKG (2025) CC BY 4.0

Vervielfältigung der Fachinformationen nur mit Genehmigung des ML.

Niedersächsische Verordnung zur Ausweisung von Feuchtgebieten und Mooren als Gebietskulisse nach § 11 Abs. 1 und 4 der GAP-Konditionalitäten-Verordnung

Anlage zu § 1 Abs.1

Detailkarte der kohlenstoffreichen Böden inklusive der Moor-Treposole gem. § 11 Abs. 2 GAPKondV

Blattnummer:	1917
Erstellungsdatum:	11.02.2025
Maßstab:	1:10.000

Realisiert durch

Niedersächsisches Ministerium für Ernährung, Landwirtschaft und Verbraucherschutz

SLA

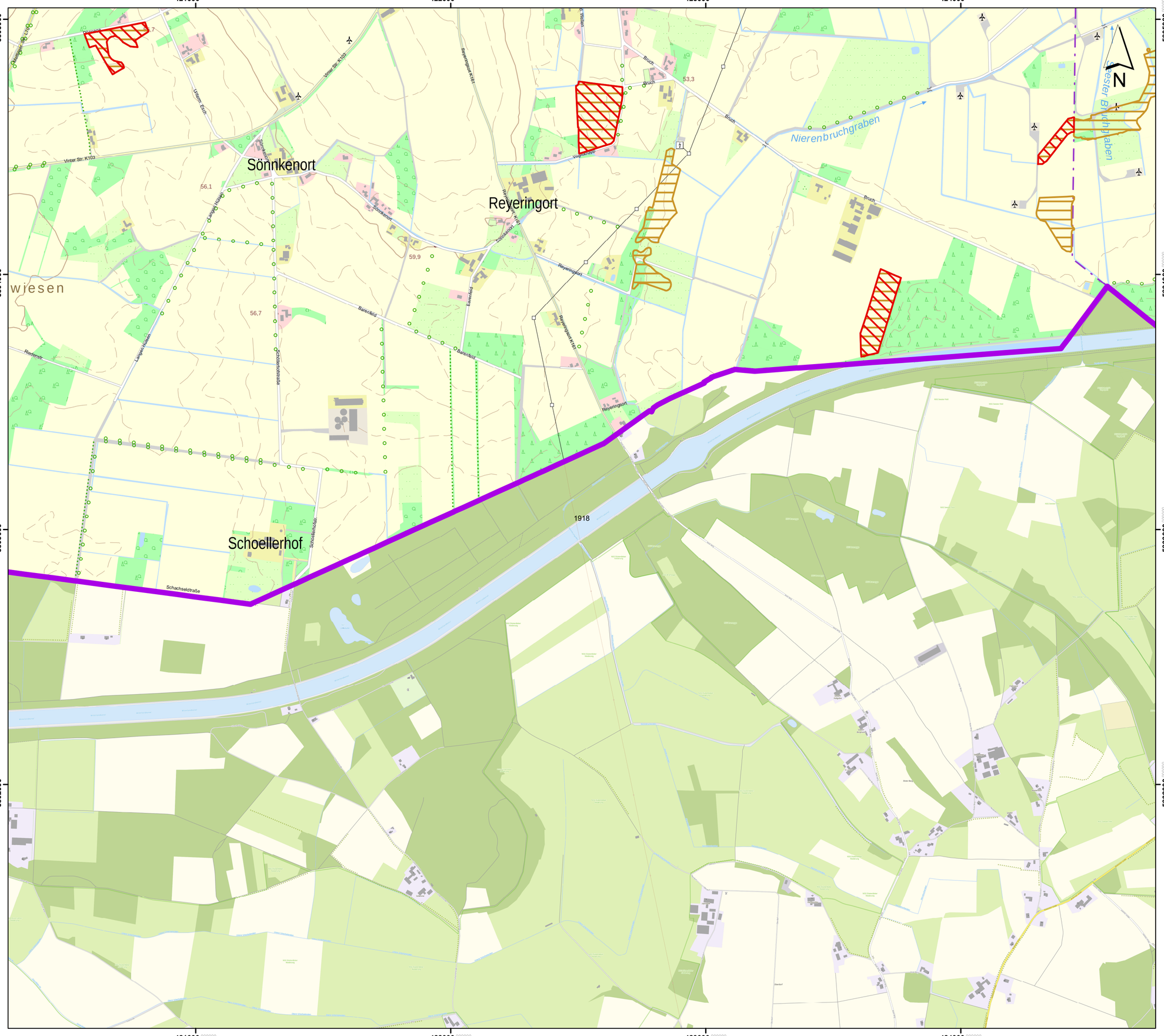

Lageübersicht

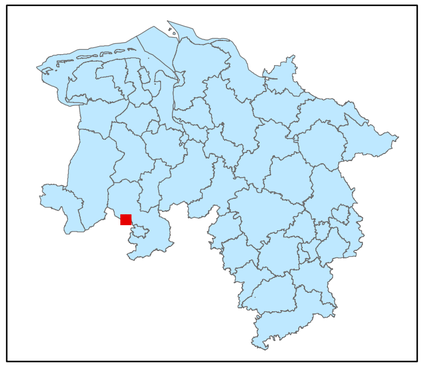

Legende

- kohlenstoffreiche Böden
- kohlenstoffreiche Böden (Moortreposole)
- Landesgrenze

0 0,125 0,25 0,5 0,75 1

Kilometer

Hintergrundkarte:
Amtliche Präsentation 1 : 10 000

Vervielfältigung der Grundlagenkarte nur mit Genehmigung des Herausgebers.
Quellenvermerk:
Auszug aus den Geodaten des Landesamtes für Geoinformation und Landesvermessung Niedersachsen

© 2025 LGLN

© GeoBasis-DE / BKG (2025) CC BY 4.0

Vervielfältigung der Fachinformationen nur mit Genehmigung des ML.

Niedersächsische Verordnung zur Ausweisung von Feuchtgebieten und Mooren als Gebietskulisse nach § 11 Abs. 1 und 4 der GAP-Konditionalitäten-Verordnung

Anlage zu § 1 Abs.1

Detailkarte der kohlenstoffreichen Böden inklusive der Moor-Treposole gem. § 11 Abs. 2 GAPKondV

Blattnummer:	1918
Erstellungsdatum:	11.02.2025
Maßstab:	1:10.000

Realisiert durch

Niedersächsisches Ministerium für Ernährung, Landwirtschaft und Verbraucherschutz

SLA

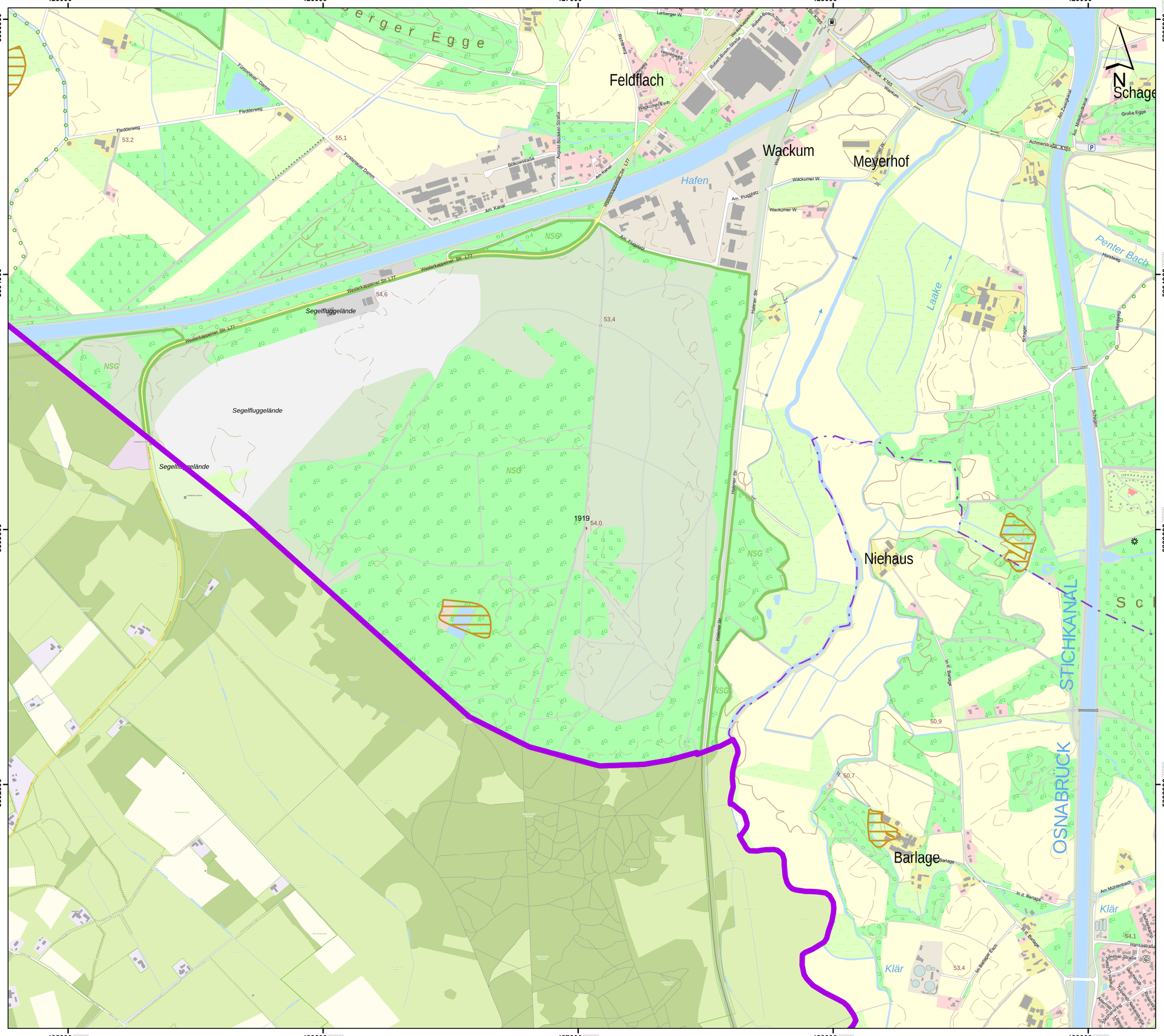

Lageübersicht

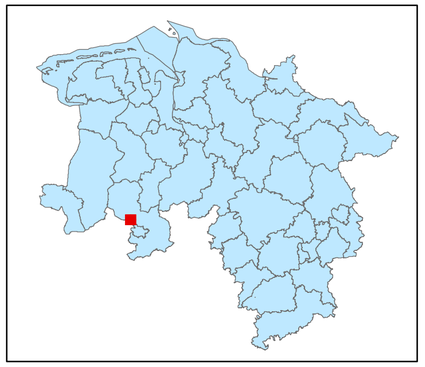

Legende

kohlenstoffreiche Böden

kohlenstoffreiche Böden (Moortreposole)

Landesgrenze

0 0,125 0,25 0,5 0,75 1

Kilometer

Hintergrundkarte:
Amtliche Präsentation 1 : 10 000

Vervielfältigung der Grundlagenkarte nur mit Genehmigung des Herausgebers.
Quellenvermerk:
Auszug aus den Geodaten des Landesamtes für Geoinformation und Landesvermessung Niedersachsen

© 2025 LGLN

© GeoBasis-DE / BKG (2025) CC BY 4.0

Vervielfältigung der Fachinformationen nur mit Genehmigung des ML.

Niedersächsische Verordnung zur Ausweisung von Feuchtgebieten und Mooren als Gebietskulisse nach § 11 Abs. 1 und 4 der GAP-Konditionalitäten-Verordnung

Anlage zu § 1 Abs.1

Detailkarte der kohlenstoffreichen Böden inklusive der Moor-Treposole gem. § 11 Abs. 2 GAPKondV

Blattnummer:	1919
Erstellungsdatum:	11.02.2025
Maßstab:	1:10.000

Realisiert durch

Niedersächsisches Ministerium für Ernährung, Landwirtschaft und Verbraucherschutz

SLA

Lageübersicht

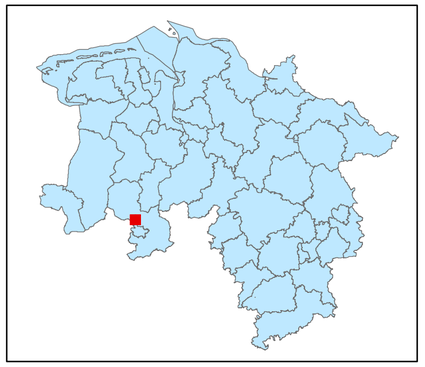

Legende

- kohlenstoffreiche Böden
- kohlenstoffreiche Böden (Moortreposole)
- Landesgrenze

0 0,125 0,25 0,5 0,75 1

Kilometer

Hintergrundkarte:
Amtliche Präsentation 1 : 10 000

Vervielfältigung der Grundlagenkarte nur mit Genehmigung des Herausgebers.
Quellenvermerk:
Auszug aus den Geodaten des Landesamtes für Geoinformation und Landesvermessung Niedersachsen

© 2025 LGLN

© GeoBasis-DE / BKG (2025) CC BY 4.0

Vervielfältigung der Fachinformationen nur mit Genehmigung des ML.

Niedersächsische Verordnung zur Ausweisung von Feuchtgebieten und Mooren als Gebietskulisse nach § 11 Abs. 1 und 4 der GAP-Konditionalitäten-Verordnung

Anlage zu § 1 Abs.1

Detailkarte der kohlenstoffreichen Böden inklusive der Moor-Treposole gem. § 11 Abs. 2 GAPKondV

Blattnummer:	1920
Erstellungsdatum:	11.02.2025
Maßstab:	1:10.000

Realisiert durch

Niedersächsisches Ministerium für Ernährung, Landwirtschaft und Verbraucherschutz

SLA

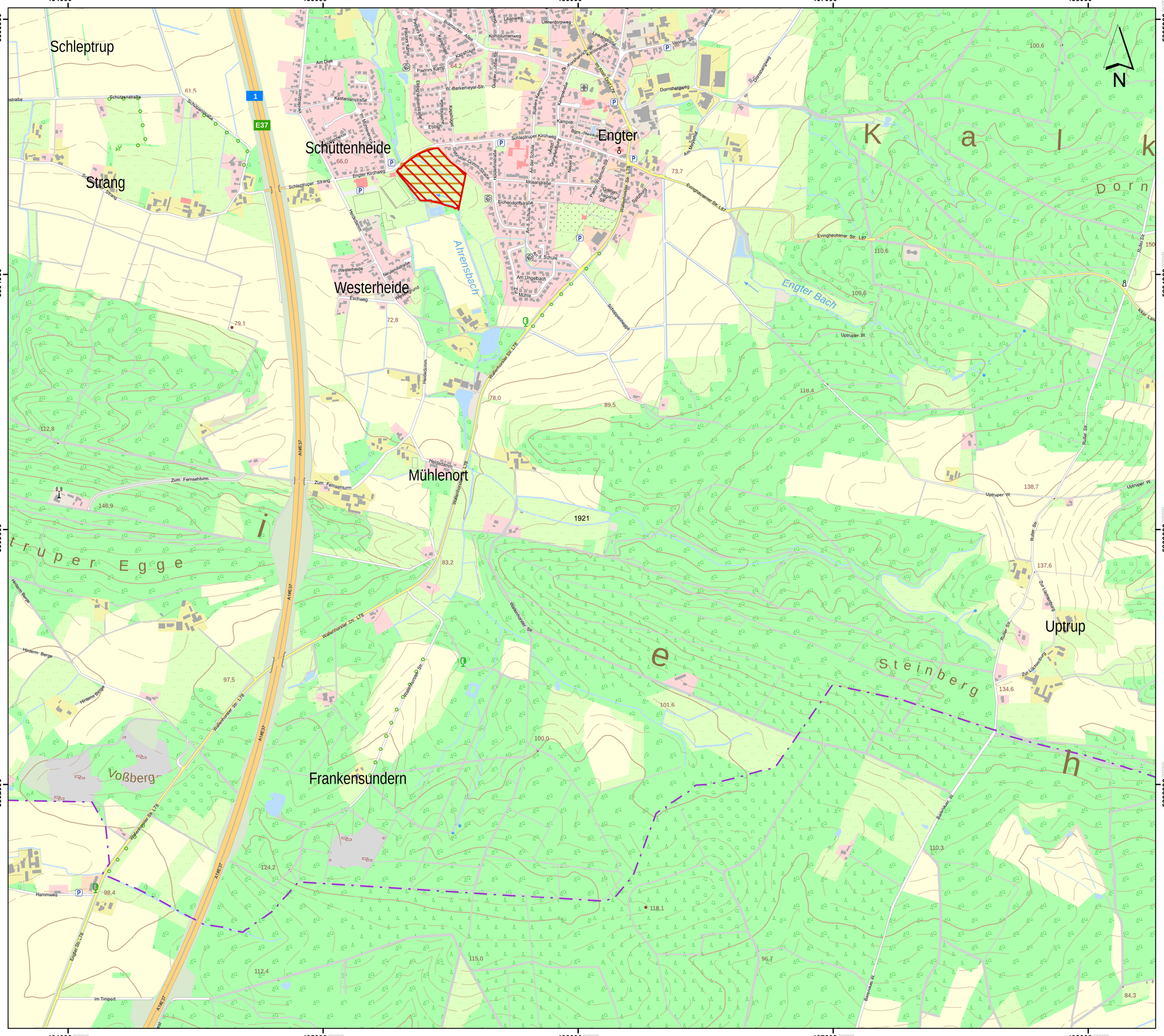

Lageübersicht

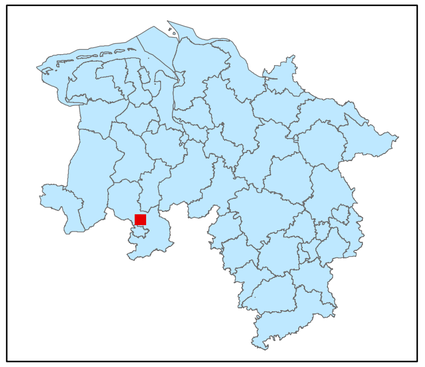

Legende

- kohlenstoffreiche Böden
- kohlenstoffreiche Böden (Moortreposole)
- Landesgrenze

0 0,125 0,25 0,5 0,75 1

Kilometer

Hintergrundkarte:
Amtliche Präsentation 1 : 10 000

Vervielfältigung der Grundlagenkarte nur mit Genehmigung des Herausgebers.
Quellenvermerk:
Auszug aus den Geodaten des Landesamtes für Geoinformation und Landesvermessung Niedersachsen

© 2025 LGLN

© GeoBasis-DE / BKG (2025) CC BY 4.0

Vervielfältigung der Fachinformationen nur mit Genehmigung des ML.

Niedersächsische Verordnung zur Ausweisung von Feuchtgebieten und Mooren als Gebietskulisse nach § 11 Abs. 1 und 4 der GAP-Konditionalitäten-Verordnung

Anlage zu § 1 Abs.1

Detailkarte der kohlenstoffreichen Böden inklusive der Moor-Treposole gem. § 11 Abs. 2 GAPKondV

Blattnummer:	1921
Erstellungsdatum:	11.02.2025
Maßstab:	1:10.000

Realisiert durch

Niedersächsisches Ministerium für Ernährung, Landwirtschaft und Verbraucherschutz

SLA

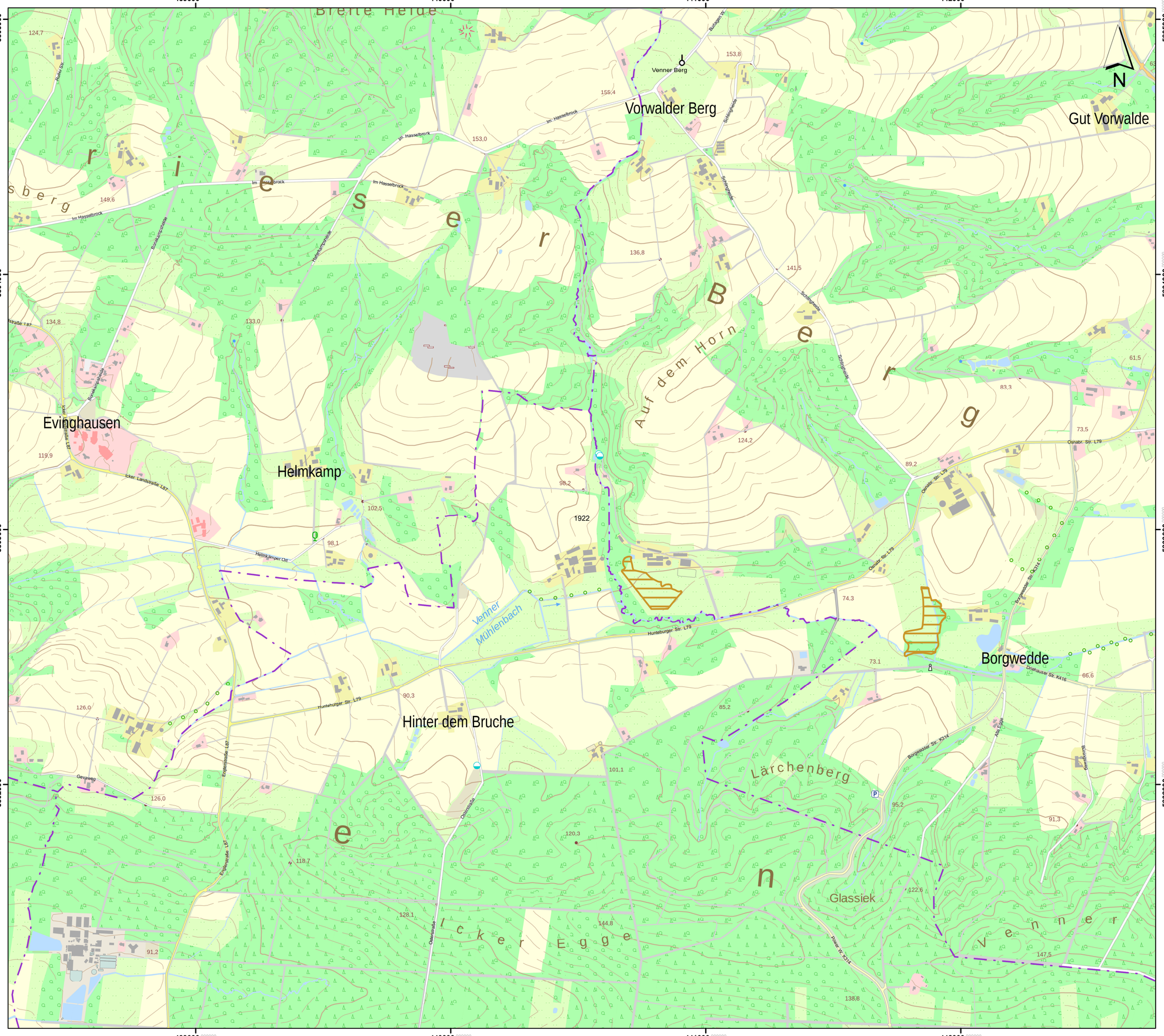

Lageübersicht

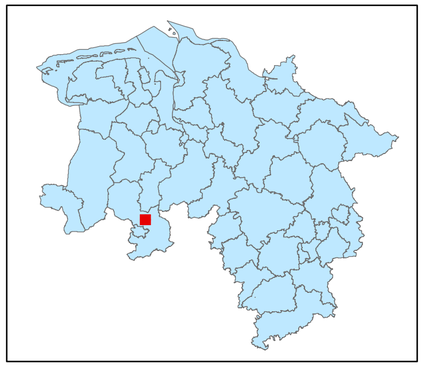

Legende

- kohlenstoffreiche Böden
- kohlenstoffreiche Böden (Moortreposole)
- Landesgrenze

0 0,125 0,25 0,5 0,75 1
Kilometer

Hintergrundkarte:
Amtliche Präsentation 1 : 10 000

Vervielfältigung der Grundlagenkarte nur mit Genehmigung des Herausgebers.
Quellenvermerk:
Auszug aus den Geodaten des Landesamtes für Geoinformation und Landesvermessung Niedersachsen

© 2025 LGLN

© GeoBasis-DE / BKG (2025) CC BY 4.0

Vervielfältigung der Fachinformationen nur mit Genehmigung des ML.

Niedersächsische Verordnung zur Ausweisung von Feuchtgebieten und Mooren als Gebietskulisse nach § 11 Abs. 1 und 4 der GAP-Konditionalitäten-Verordnung

Anlage zu § 1 Abs.1

Detailkarte der kohlenstoffreichen Böden inklusive der Moor-Treposole gem. § 11 Abs. 2 GAPKondV

Blattnummer:	1922
Erstellungsdatum:	11.02.2025
Maßstab:	1:10.000

Realisiert durch

Niedersächsisches Ministerium für Ernährung, Landwirtschaft und Verbraucherschutz

SLA

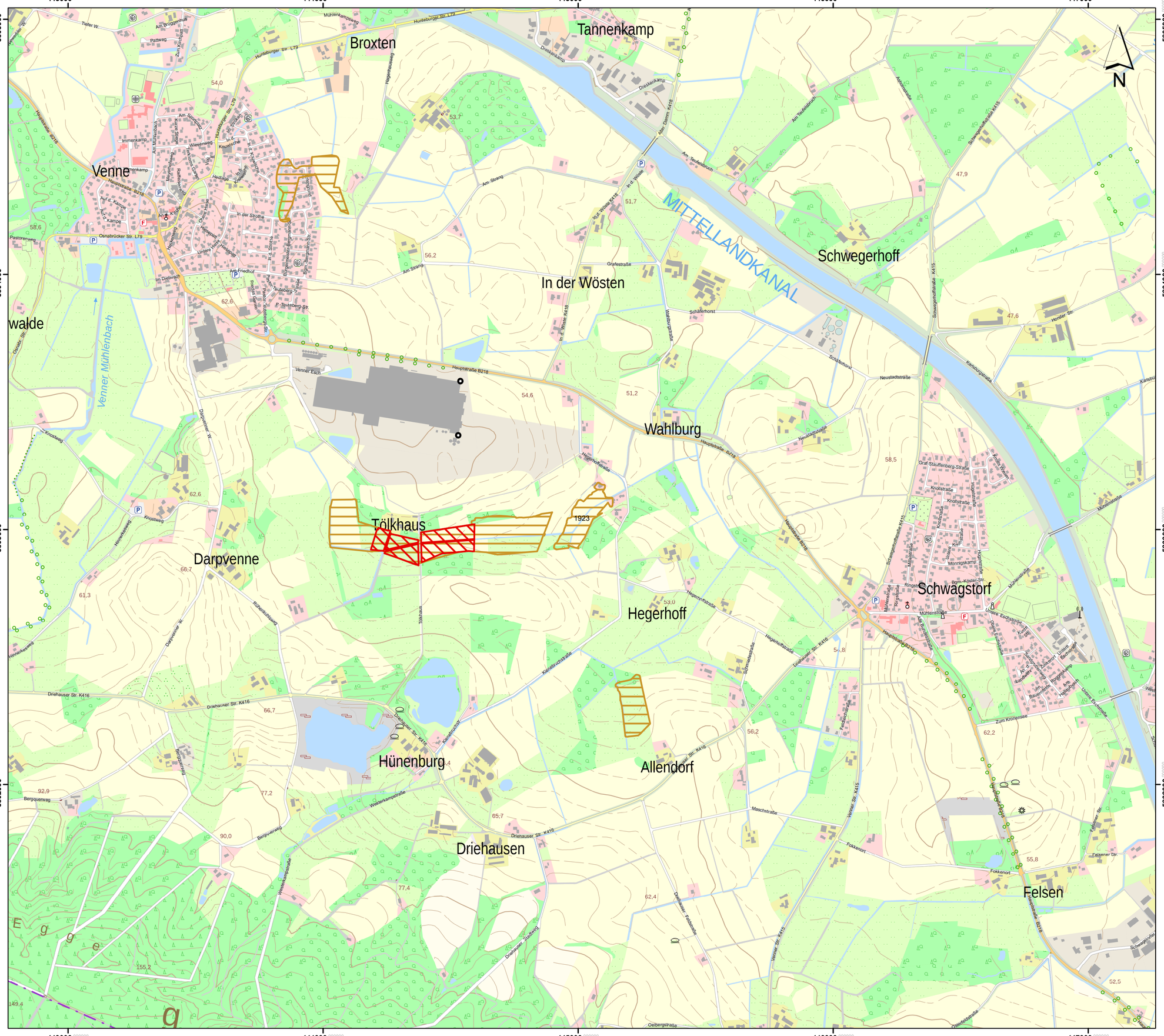

Lageübersicht

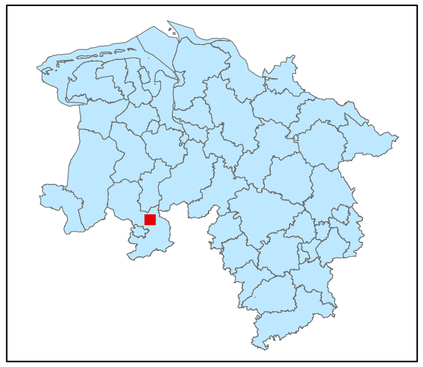

Legende

- kohlenstoffreiche Böden
- kohlenstoffreiche Böden (Moortreposole)
- Landesgrenze

0 0,125 0,25 0,5 0,75 1

Kilometer

Hintergrundkarte:
Amtliche Präsentation 1 : 10 000

Vervielfältigung der Grundlagenkarte nur mit Genehmigung des Herausgebers.
Quellenvermerk:
Auszug aus den Geodaten des Landesamtes für Geoinformation und Landesvermessung Niedersachsen

© 2025 LGLN

© GeoBasis-DE / BKG (2025) CC BY 4.0

Vervielfältigung der Fachinformationen nur mit Genehmigung des ML.

Niedersächsische Verordnung zur Ausweisung von Feuchtgebieten und Mooren als Gebietskulisse nach § 11 Abs. 1 und 4 der GAP-Konditionalitäten-Verordnung

Anlage zu § 1 Abs.1

Detailkarte der kohlenstoffreichen Böden inklusive der Moor-Treposole gem. § 11 Abs. 2 GAPKondV

Blattnummer:	1923
Erstellungsdatum:	11.02.2025
Maßstab:	1:10.000

Realisiert durch

Niedersächsisches Ministerium für Ernährung, Landwirtschaft und Verbraucherschutz

SLA

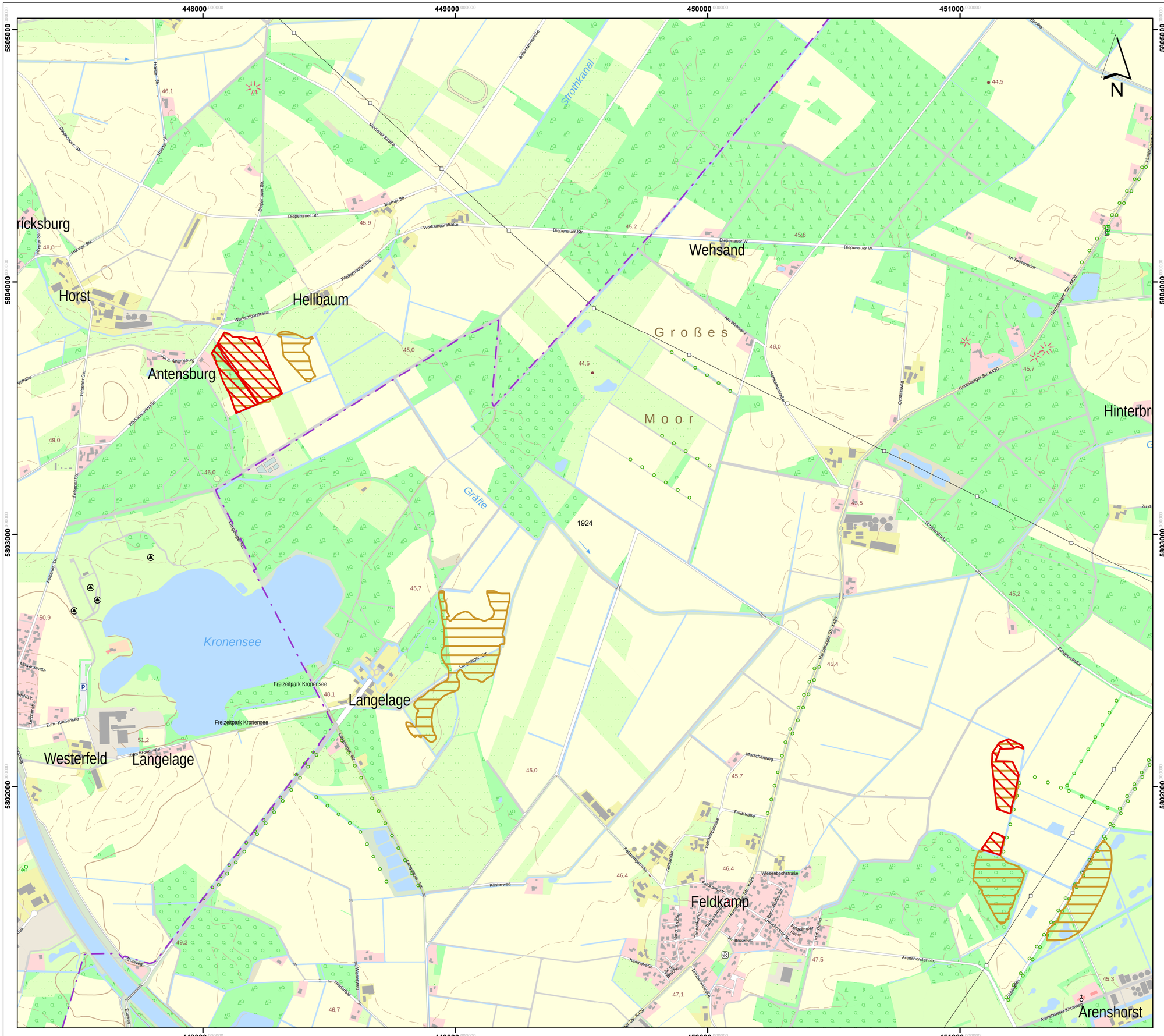

Lageübersicht

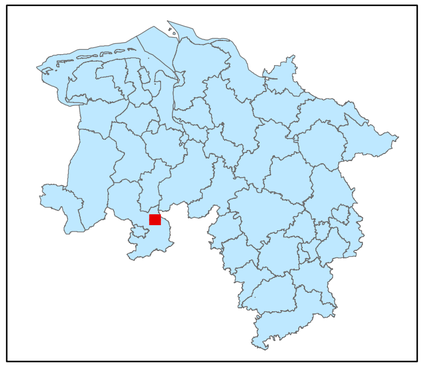

Legende

kohlenstoffreiche Böden

kohlenstoffreiche Böden (Moortreposole)

Landesgrenze

0 0,125 0,25 0,5 0,75 1

Kilometer

Hintergrundkarte:
Amtliche Präsentation 1 : 10 000

Vervielfältigung der Grundlagenkarte nur mit Genehmigung des Herausgebers.
Quellenvermerk:
Auszug aus den Geodaten des Landesamtes für Geoinformation und Landesvermessung Niedersachsen

© 2025 LGLN

© GeoBasis-DE / BKG (2025) CC BY 4.0

Vervielfältigung der Fachinformationen nur mit Genehmigung des ML.

Niedersächsische Verordnung zur Ausweisung von Feuchtgebieten und Mooren als Gebietskulisse nach § 11 Abs. 1 und 4 der GAP-Konditionalitäten-Verordnung

Anlage zu § 1 Abs.1

Detailkarte der kohlenstoffreichen Böden inklusive der Moor-Treposole gem. § 11 Abs. 2 GAPKondV

Blattnummer:	1924
Erstellungsdatum:	11.02.2025
Maßstab:	1:10.000

Realisiert durch

Niedersächsisches Ministerium für Ernährung, Landwirtschaft und Verbraucherschutz

SLA

452000 453000 454000 455000 456000

5805000 5804000 5803000 5802000

Ashorn
Auf der Bruchheide
Hohe Hahr
Ovelgönne
Bohmte
Hinterfelde
Bohmterheide
Bohmter Kanal
Hunte
Bohmter Bach
NSG
1925

Lageübersicht

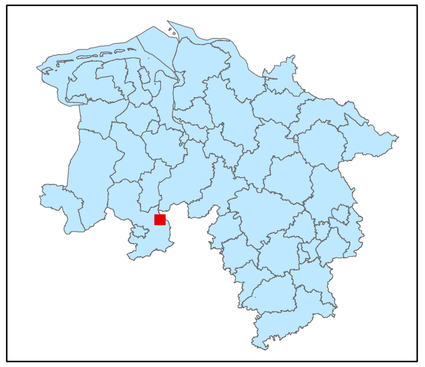

Legende

- kohlenstoffreiche Böden
- kohlenstoffreiche Böden (Moortreposole)
- Landesgrenze

0 0,125 0,25 0,5 0,75 1

Kilometer

Hintergrundkarte:
Amtliche Präsentation 1 : 10 000

Vervielfältigung der Grundlagenkarte nur mit Genehmigung des Herausgebers.
Quellenvermerk:
Auszug aus den Geodaten des Landesamtes für Geoinformation und Landesvermessung Niedersachsen

© 2025 LGLN

© GeoBasis-DE / BKG (2025) CC BY 4.0

Vervielfältigung der Fachinformationen nur mit Genehmigung des ML.

Niedersächsische Verordnung zur Ausweisung von Feuchtgebieten und Mooren als Gebietskulisse nach § 11 Abs. 1 und 4 der GAP-Konditionalitäten-Verordnung

Anlage zu § 1 Abs.1

Detailkarte der kohlenstoffreichen Böden inklusive der Moor-Treposole gem. § 11 Abs. 2 GAPKondV

Blattnummer:	1925
Erstellungsdatum:	11.02.2025
Maßstab:	1:10.000

Realisiert durch

Niedersächsisches Ministerium für Ernährung, Landwirtschaft und Verbraucherschutz

SLA

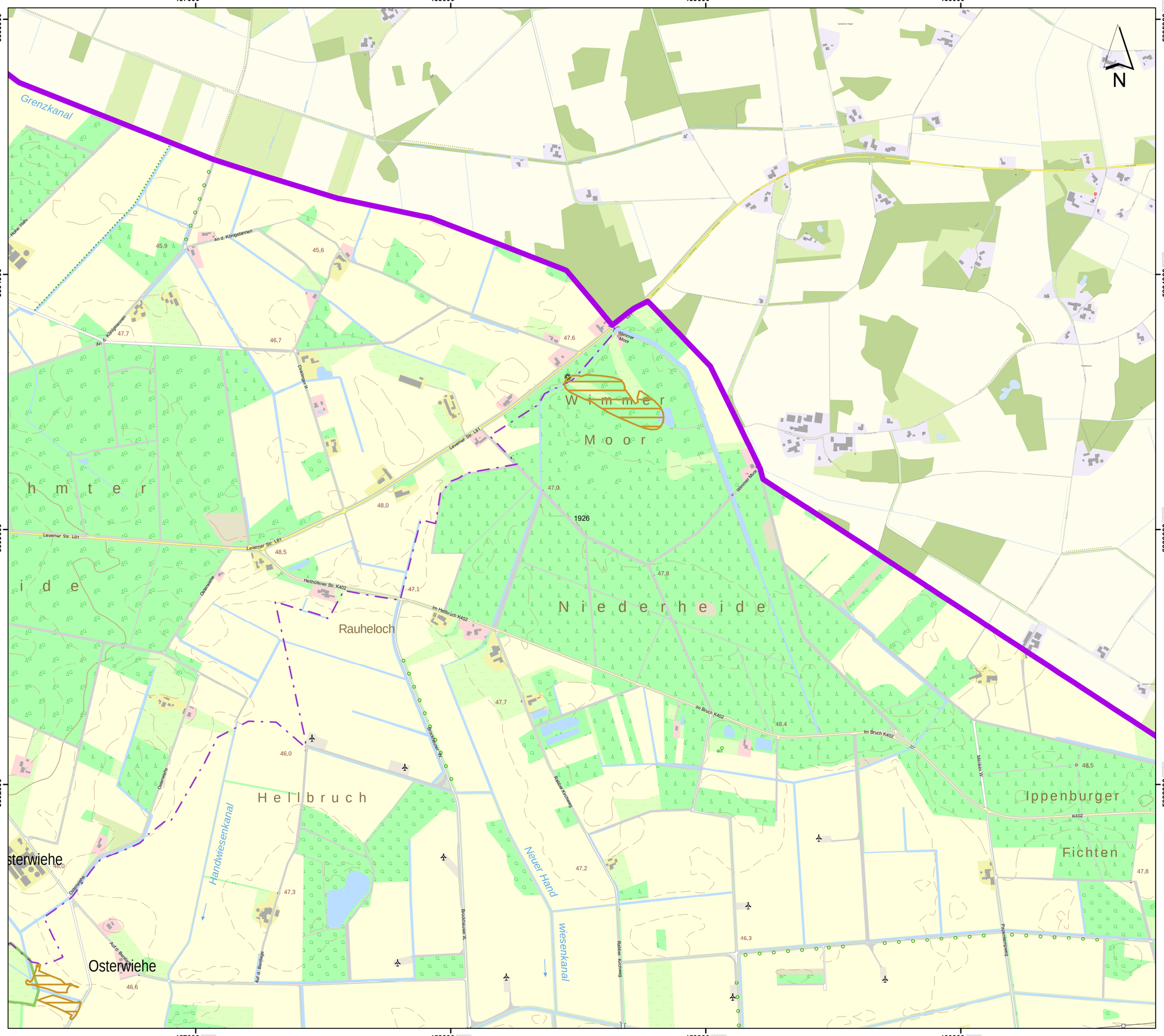

Lageübersicht

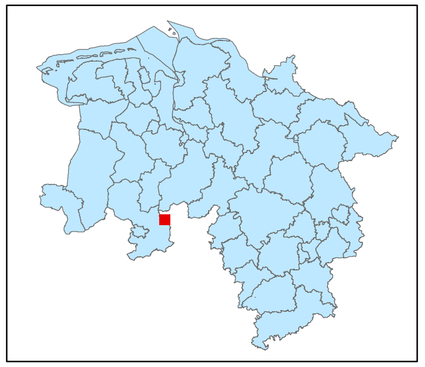

Legende

- kohlenstoffreiche Böden
- kohlenstoffreiche Böden (Moortreposole)
- Landesgrenze

0 0,125 0,25 0,5 0,75 1

Kilometer

Hintergrundkarte:
Amtliche Präsentation 1 : 10 000

Vervielfältigung der Grundlagenkarte nur mit Genehmigung des Herausgebers.
Quellenvermerk:
Auszug aus den Geodaten des Landesamtes für Geoinformation und Landesvermessung Niedersachsen

© 2025 LGLN

© GeoBasis-DE / BKG (2025) CC BY 4.0

Vervielfältigung der Fachinformationen nur mit Genehmigung des ML.

Niedersächsische Verordnung zur Ausweisung von Feuchtgebieten und Mooren als Gebietskulisse nach § 11 Abs. 1 und 4 der GAP-Konditionalitäten-Verordnung

Anlage zu § 1 Abs.1

Detailkarte der kohlenstoffreichen Böden inklusive der Moor-Treposole gem. § 11 Abs. 2 GAPKondV

Blattnummer:	1926
Erstellungsdatum:	11.02.2025
Maßstab:	1:10.000

Realisiert durch

Niedersächsisches Ministerium für Ernährung, Landwirtschaft und Verbraucherschutz

SLA

461000 462000 463000 464000 465000

5805000 5804000 5803000 5802000

N

1927

Hesterm Busch K402

Hesterm Busch

Hinterm Busch

47,6

Lageübersicht

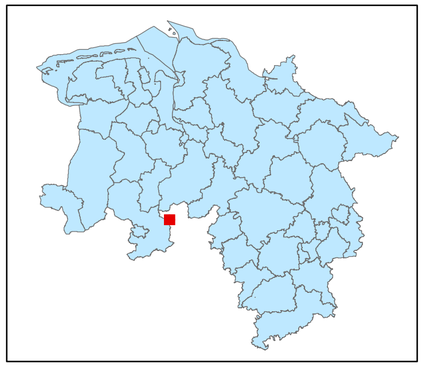

Legende

kohlenstoffreiche Böden

kohlenstoffreiche Böden (Moortreposole)

Landesgrenze

0 0,125 0,25 0,5 0,75 1

Kilometer

Hintergrundkarte:
Amtliche Präsentation 1 : 10 000

Vervielfältigung der Grundlagenkarte nur mit Genehmigung des Herausgebers.
Quellenvermerk:
Auszug aus den Geodaten des Landesamtes für Geoinformation und Landesvermessung Niedersachsen

© 2025 LGLN

© GeoBasis-DE / BKG (2025) CC BY 4.0

Vervielfältigung der Fachinformationen nur mit Genehmigung des ML.

Niedersächsische Verordnung zur Ausweisung von Feuchtgebieten und Mooren als Gebietskulisse nach § 11 Abs. 1 und 4 der GAP-Konditionalitäten-Verordnung

Anlage zu § 1 Abs.1

Detailkarte der kohlenstoffreichen Böden inklusive der Moor-Treposole gem. § 11 Abs. 2 GAPKondV

Blattnummer:	1927
Erstellungsdatum:	11.02.2025
Maßstab:	1:10.000

Realisiert durch

Niedersächsisches Ministerium für Ernährung, Landwirtschaft und Verbraucherschutz

SLA

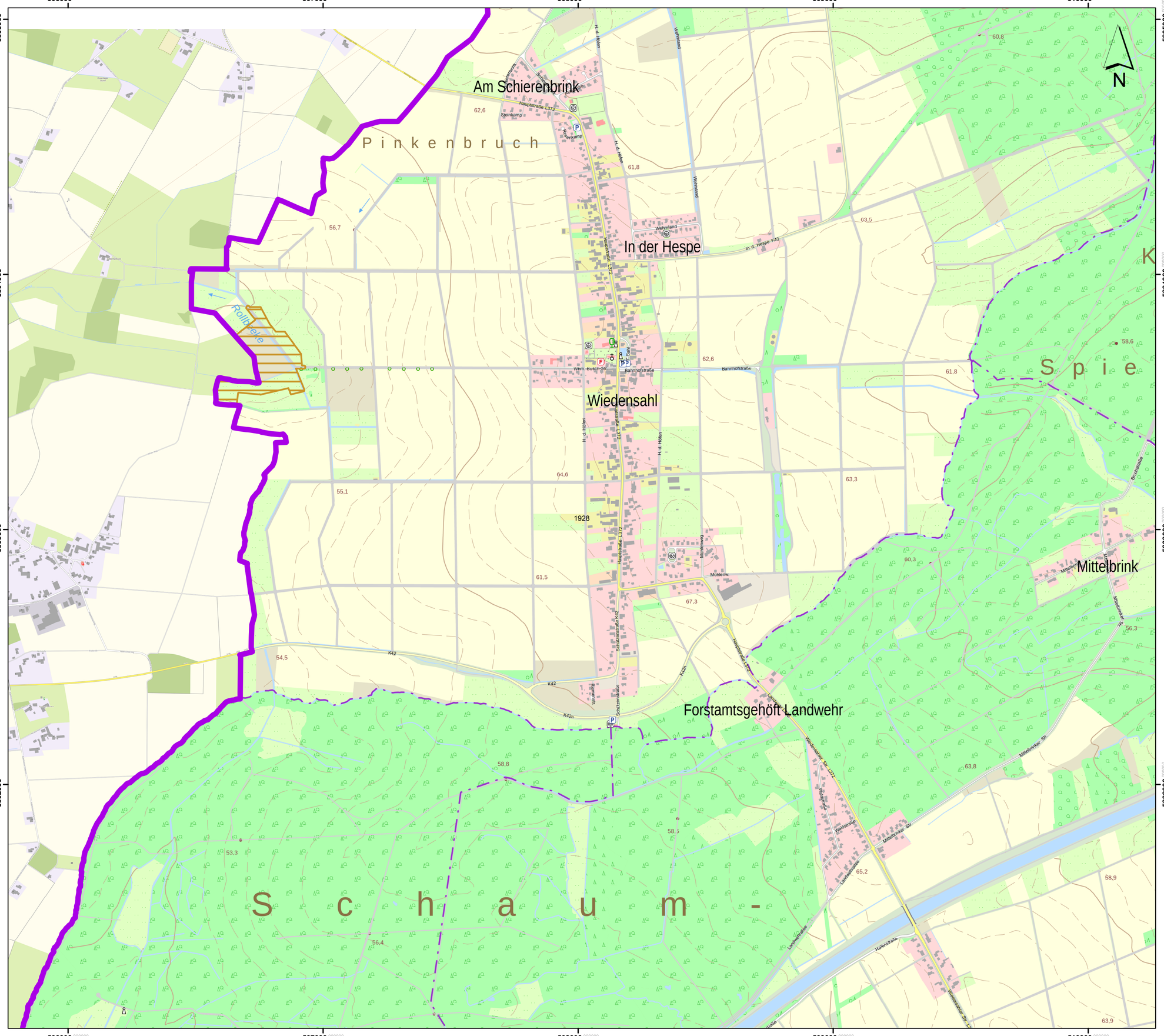

Lageübersicht

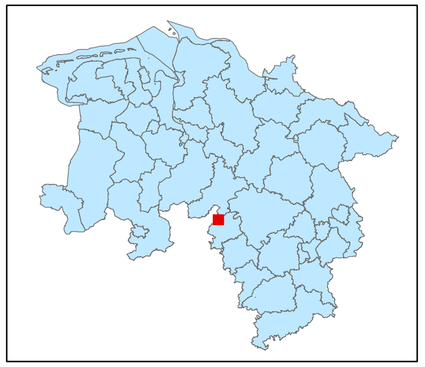

Legende

- kohlenstoffreiche Böden
- kohlenstoffreiche Böden (Moortreposole)
- Landesgrenze

0 0,125 0,25 0,5 0,75 1

Kilometer

Hintergrundkarte:
Amtliche Präsentation 1 : 10 000

Vervielfältigung der Grundlagenkarte nur mit Genehmigung des Herausgebers.
Quellenvermerk:
Auszug aus den Geodaten des Landesamtes für Geoinformation und Landesvermessung Niedersachsen

© 2025 LGLN

© GeoBasis-DE / BKG (2025) CC BY 4.0

Vervielfältigung der Fachinformationen nur mit Genehmigung des ML.

Niedersächsische Verordnung zur Ausweisung von Feuchtgebieten und Mooren als Gebietskulisse nach § 11 Abs. 1 und 4 der GAP-Konditionalitäten-Verordnung

Anlage zu § 1 Abs.1

Detailkarte der kohlenstoffreichen Böden inklusive der Moor-Treposole gem. § 11 Abs. 2 GAPKondV

Blattnummer:	1928
Erstellungsdatum:	11.02.2025
Maßstab:	1:10.000

Realisiert durch

Niedersächsisches Ministerium für Ernährung, Landwirtschaft und Verbraucherschutz

SLA

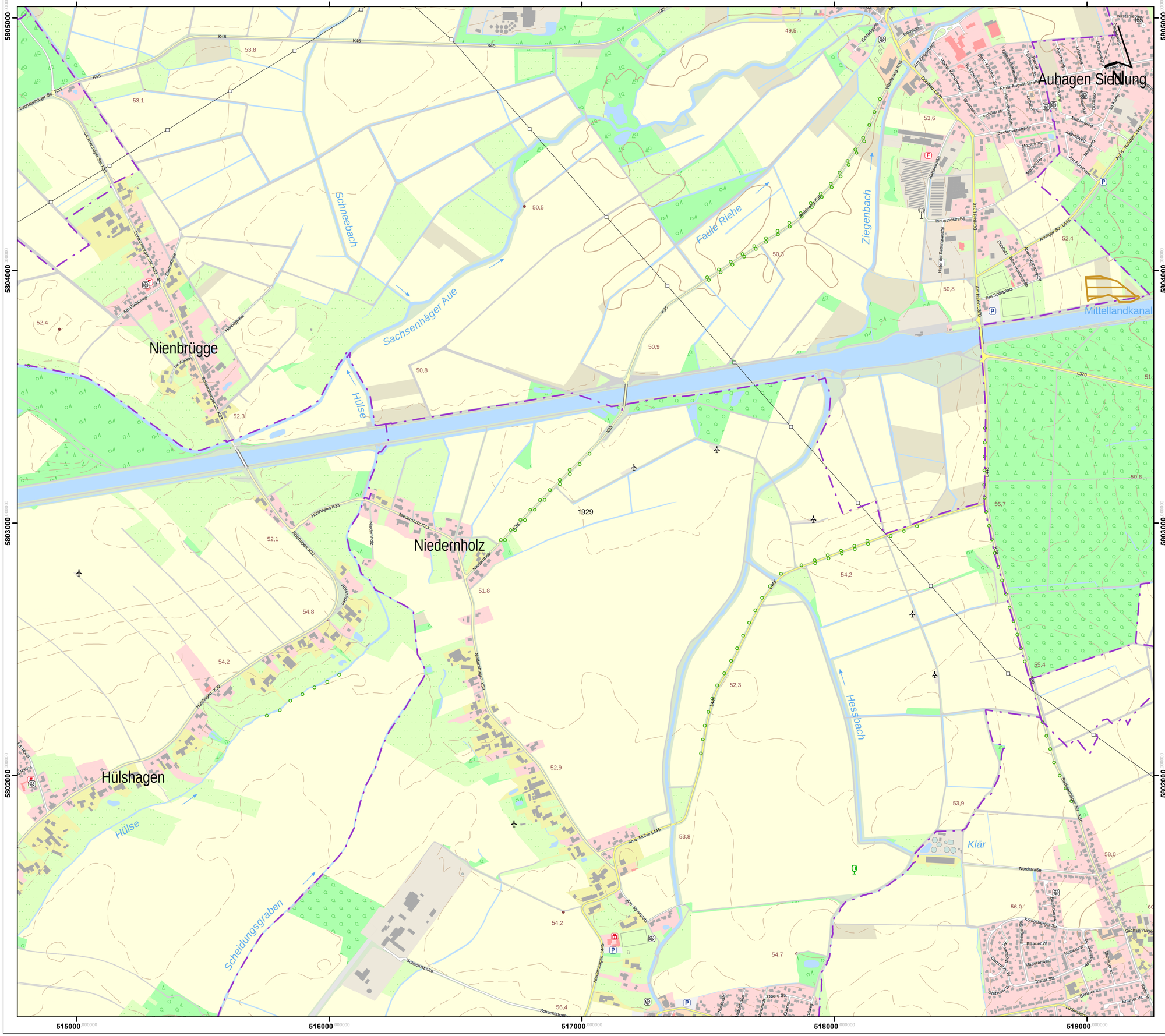
Nienbrügge
Niedernholz
Hülshagen
Auhagen Siedlung
Sachsenhäger Aue
Schneebach
Faule Riehe
Ziegenbach
Hülse
Scheidungsgraben
Hessbach
Klär
Mittellandkanal
Sachsenhäger Str. K43
Nienburger Str. K43
Hülshagen K33
Hülshagen K32
Niedernholz K33
Niedernholz K35
Dorfstraße
An der Hülse
Im Winkel
Schachtstraße
An d. Mühle L445
Am Sportplatz
Industriestraße
Auhagen L445
Am Spornplatz
Nordstraße
Königsberger Str.
Pitauer W.
Masurenweg
Tilsiter Str.
Berliner Str.
Erfurter W.
Memeler W.
Stettiner W.
Gumbinner W.
Insterburger W.
Allensteiner W.
Danziger Str.
Sachsenhäger Str. K30
Dorfstraße
Obere Str.
Quellenweg
Am Kamp
Mozartring
Beethovenstraße
Schillerstr.
Ernst-August-Straße
Friedrich-Ebert-Str.
Walter-Kempowski-Str.
Gerhart-Hauptmann-Str.
Am Zingelwall
Domäne
Schlossgang
Windmeerweg K25
Dorfstraße L370
Hinter der Rettungswache
Kastanienhof
Ahornweg
Eichenweg
Ulmenweg
Hainbuchenweg
Buchenweg
Am Kamp
Mühlenweg
Hollenbergweg
Mozartring
Am Fohrenkamp
Auf d. Bültsche L445
Auhagen L445
Dorfstraße
Am Kamp
Am Spornplatz
Dorfstraße
Am Sportplatz
Nienburger Str. K43
Sachsenhäger Str. K43
Am Rathaus
Baumstraße
Hammgraben
Im Winkel
Hülshagen K33
Hülshagen K32
Niedernholz
Niedernholz K33
Niedernholz K35
An d. Mühle L445
Am Sportplatz
Schachtstraße
Niedernholz L445
Obere Str.
Quellenweg
Am Kamp
Dorfstraße
Dorfstraße L370

Lageübersicht

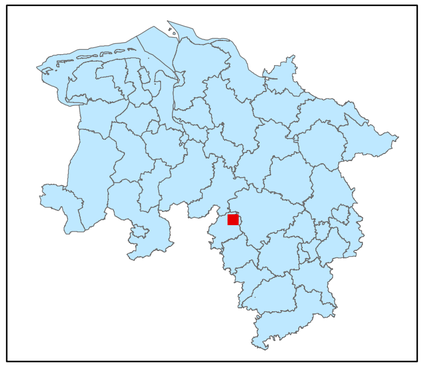

Legende

- kohlenstoffreiche Böden
- kohlenstoffreiche Böden (Moortreposole)
- Landesgrenze

0 0,125 0,25 0,5 0,75 1

Kilometer

Hintergrundkarte:
Amtliche Präsentation 1 : 10 000

Vervielfältigung der Grundlagenkarte nur mit Genehmigung des Herausgebers.
Quellenvermerk:
Auszug aus den Geodaten des Landesamtes für Geoinformation und Landesvermessung Niedersachsen

© 2025 LGLN

© GeoBasis-DE / BKG (2025) CC BY 4.0

Vervielfältigung der Fachinformationen nur mit Genehmigung des ML.

Niedersächsische Verordnung zur Ausweisung von Feuchtgebieten und Mooren als Gebietskulisse nach § 11 Abs. 1 und 4 der GAP-Konditionalitäten-Verordnung

Anlage zu § 1 Abs.1

Detailkarte der kohlenstoffreichen Böden inklusive der Moor-Treposole gem. § 11 Abs. 2 GAPKondV

Blattnummer:	1930
Erstellungsdatum:	11.02.2025
Maßstab:	1:10.000

Realisiert durch

Niedersächsisches Ministerium für Ernährung, Landwirtschaft und Verbraucherschutz

SLA

Lageübersicht

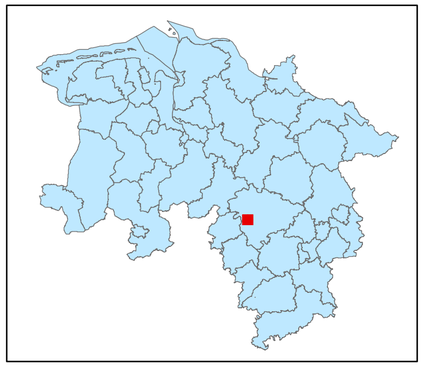

Legende

kohlenstoffreiche Böden

kohlenstoffreiche Böden (Moortreposole)

Landesgrenze

0 0,125 0,25 0,5 0,75 1

Kilometer

Hintergrundkarte:
Amtliche Präsentation 1 : 10 000

Vervielfältigung der Grundlagenkarte nur mit Genehmigung des Herausgebers.
Quellenvermerk:
Auszug aus den Geodaten des Landesamtes für Geoinformation und Landesvermessung Niedersachsen

© 2025 LGLN

© GeoBasis-DE / BKG (2025) CC BY 4.0

Vervielfältigung der Fachinformationen nur mit Genehmigung des ML.

Niedersächsische Verordnung zur Ausweisung von Feuchtgebieten und Mooren als Gebietskulisse nach § 11 Abs. 1 und 4 der GAP-Konditionalitäten-Verordnung

Anlage zu § 1 Abs.1

Detailkarte der kohlenstoffreichen Böden inklusive der Moor-Treposole gem. § 11 Abs. 2 GAPKondV

Blattnummer:	1931
Erstellungsdatum:	11.02.2025
Maßstab:	1:10.000

Realisiert durch

Niedersächsisches Ministerium für Ernährung, Landwirtschaft und Verbraucherschutz

SLA

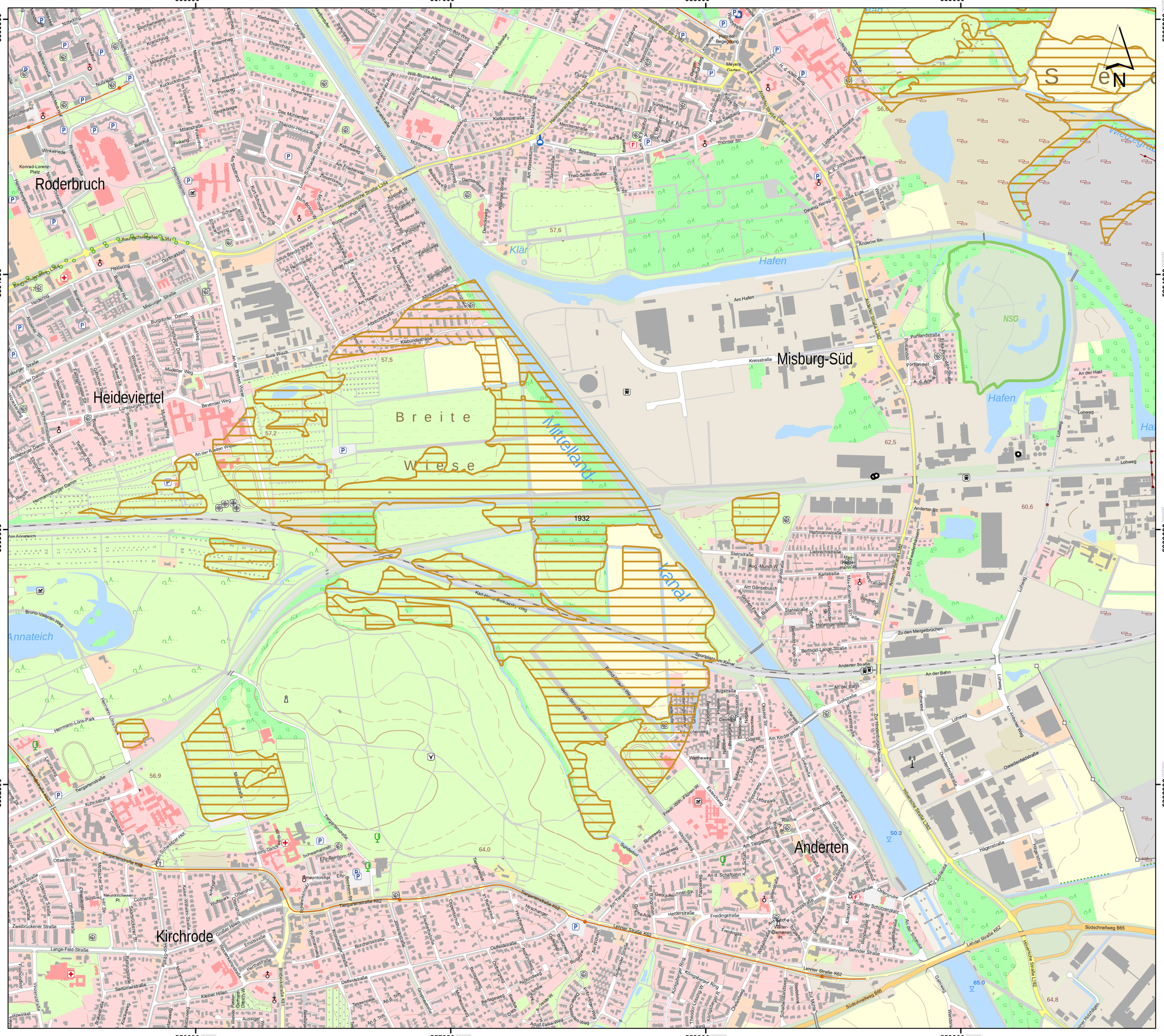

Lageübersicht

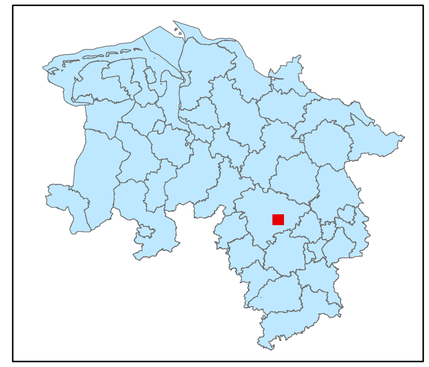

Legende

- kohlenstoffreiche Böden
- kohlenstoffreiche Böden (Moortreposole)
- Landesgrenze

0 0,125 0,25 0,5 0,75 1

Kilometer

Hintergrundkarte:
Amtliche Präsentation 1 : 10 000

Vervielfältigung der Grundlagenkarte nur mit Genehmigung des Herausgebers.
Quellenvermerk:
Auszug aus den Geodaten des Landesamtes für Geoinformation und Landesvermessung Niedersachsen

© 2025 LGLN

© GeoBasis-DE / BKG (2025) CC BY 4.0

Vervielfältigung der Fachinformationen nur mit Genehmigung des ML.

Niedersächsische Verordnung zur Ausweisung von Feuchtgebieten und Mooren als Gebietskulisse nach § 11 Abs. 1 und 4 der GAP-Konditionalitäten-Verordnung

Anlage zu § 1 Abs.1

Detailkarte der kohlenstoffreichen Böden inklusive der Moor-Treposole gem. § 11 Abs. 2 GAPKondV

Blattnummer:	1932
Erstellungsdatum:	11.02.2025
Maßstab:	1:10.000

Realisiert durch

Niedersächsisches Ministerium für Ernährung, Landwirtschaft und Verbraucherschutz

SLA

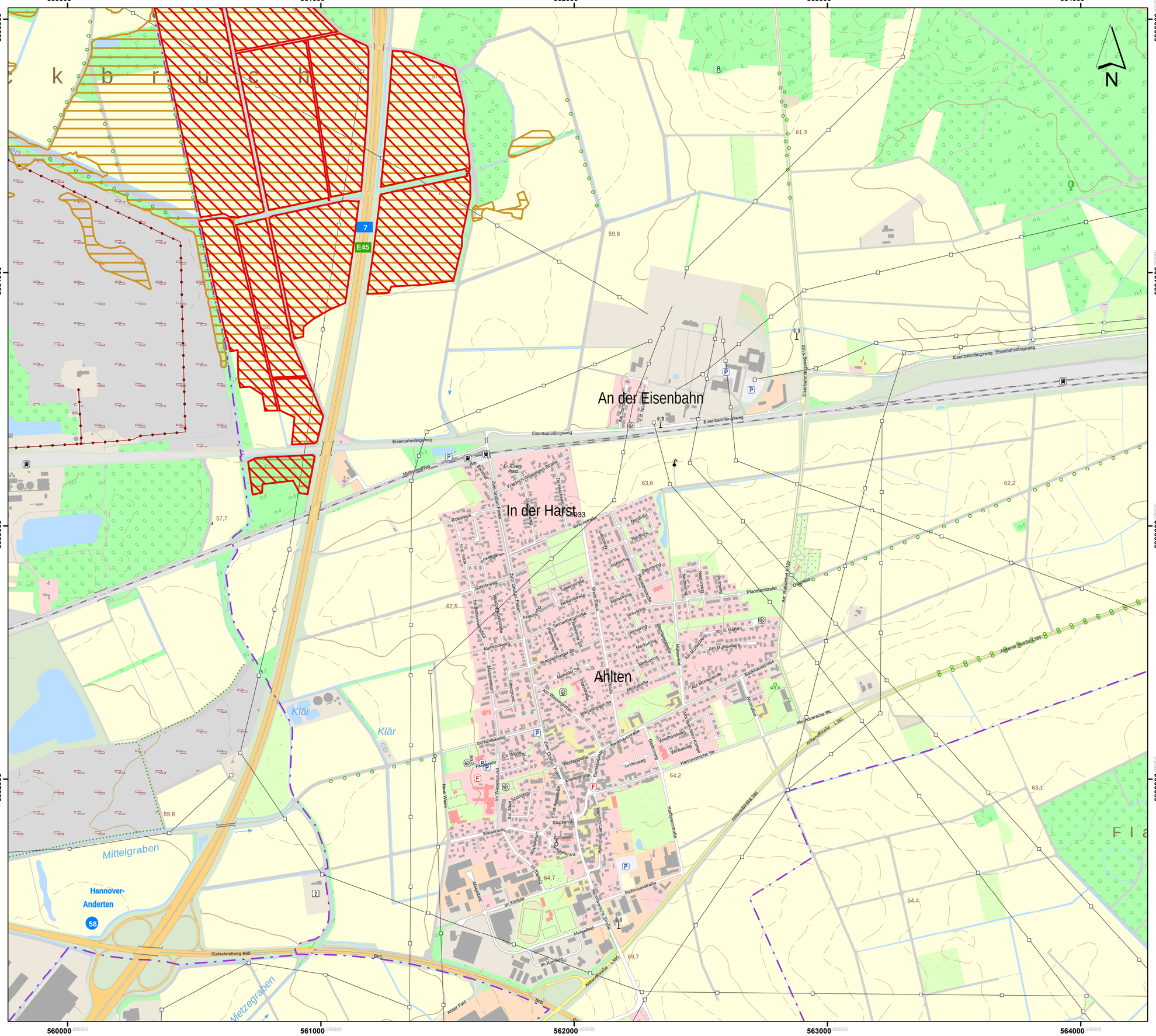

Lageübersicht

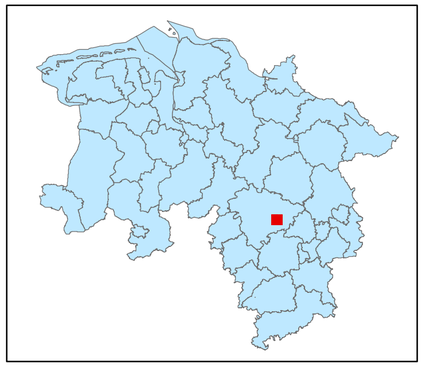

Legende

- kohlenstoffreiche Böden
- kohlenstoffreiche Böden (Moortreposole)
- Landesgrenze

0 0,125 0,25 0,5 0,75 1

Kilometer

Hintergrundkarte:
Amtliche Präsentation 1 : 10 000

Vervielfältigung der Grundlagenkarte nur mit Genehmigung des Herausgebers.
Quellenvermerk:
Auszug aus den Geodaten des Landesamtes für Geoinformation und Landesvermessung Niedersachsen

© 2025 LGLN

© GeoBasis-DE / BKG (2025) CC BY 4.0

Vervielfältigung der Fachinformationen nur mit Genehmigung des ML.

Niedersächsische Verordnung zur Ausweisung von Feuchtgebieten und Mooren als Gebietskulisse nach § 11 Abs. 1 und 4 der GAP-Konditionalitäten-Verordnung

Anlage zu § 1 Abs.1

Detailkarte der kohlenstoffreichen Böden inklusive der Moor-Treposole gem. § 11 Abs. 2 GAPKondV

Blattnummer:	1933
Erstellungsdatum:	11.02.2025
Maßstab:	1:10.000

Realisiert durch

Niedersächsisches Ministerium für Ernährung, Landwirtschaft und Verbraucherschutz

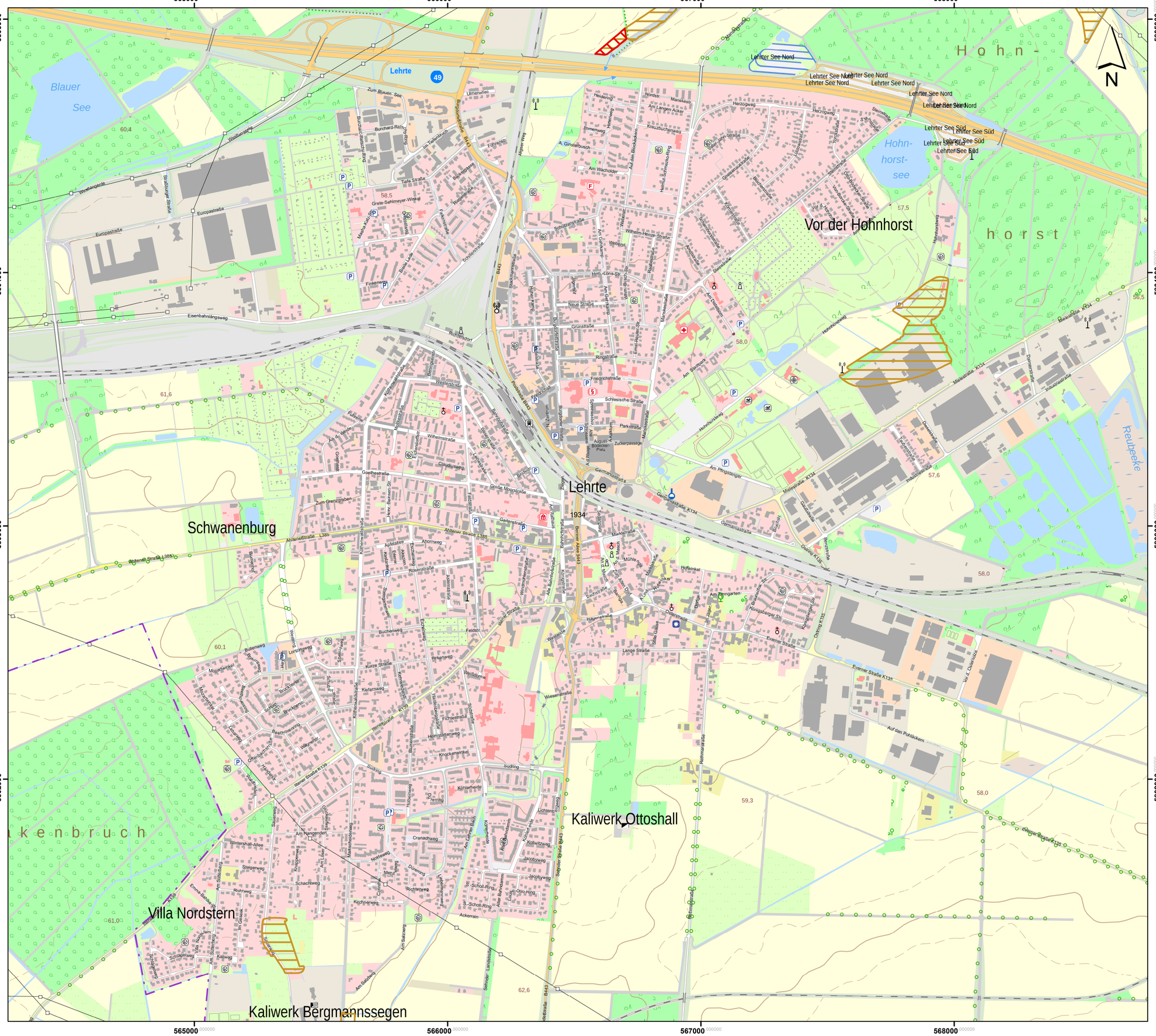

Lageübersicht

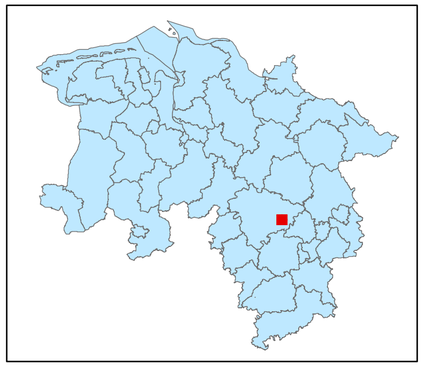

Legende

kohlenstoffreiche Böden

kohlenstoffreiche Böden (Moortreposole)

Landesgrenze

0 0,125 0,25 0,5 0,75 1

Kilometer

Hintergrundkarte:
Amtliche Präsentation 1 : 10 000

Vervielfältigung der Grundlagenkarte nur mit Genehmigung des Herausgebers.
Quellenvermerk:
Auszug aus den Geodaten des Landesamtes für Geoinformation und Landesvermessung Niedersachsen

© 2025 LGLN

© GeoBasis-DE / BKG (2025) CC BY 4.0

Vervielfältigung der Fachinformationen nur mit Genehmigung des ML.

Niedersächsische Verordnung zur Ausweisung von Feuchtgebieten und Mooren als Gebietskulisse nach § 11 Abs. 1 und 4 der GAP-Konditionalitäten-Verordnung

Anlage zu § 1 Abs.1

Detailkarte der kohlenstoffreichen Böden inklusive der Moor-Treposole gem. § 11 Abs. 2 GAPKondV

Blattnummer:	1934
Erstellungsdatum:	11.02.2025
Maßstab:	1:10.000

Realisiert durch

Niedersächsisches Ministerium für Ernährung, Landwirtschaft und Verbraucherschutz

SLA

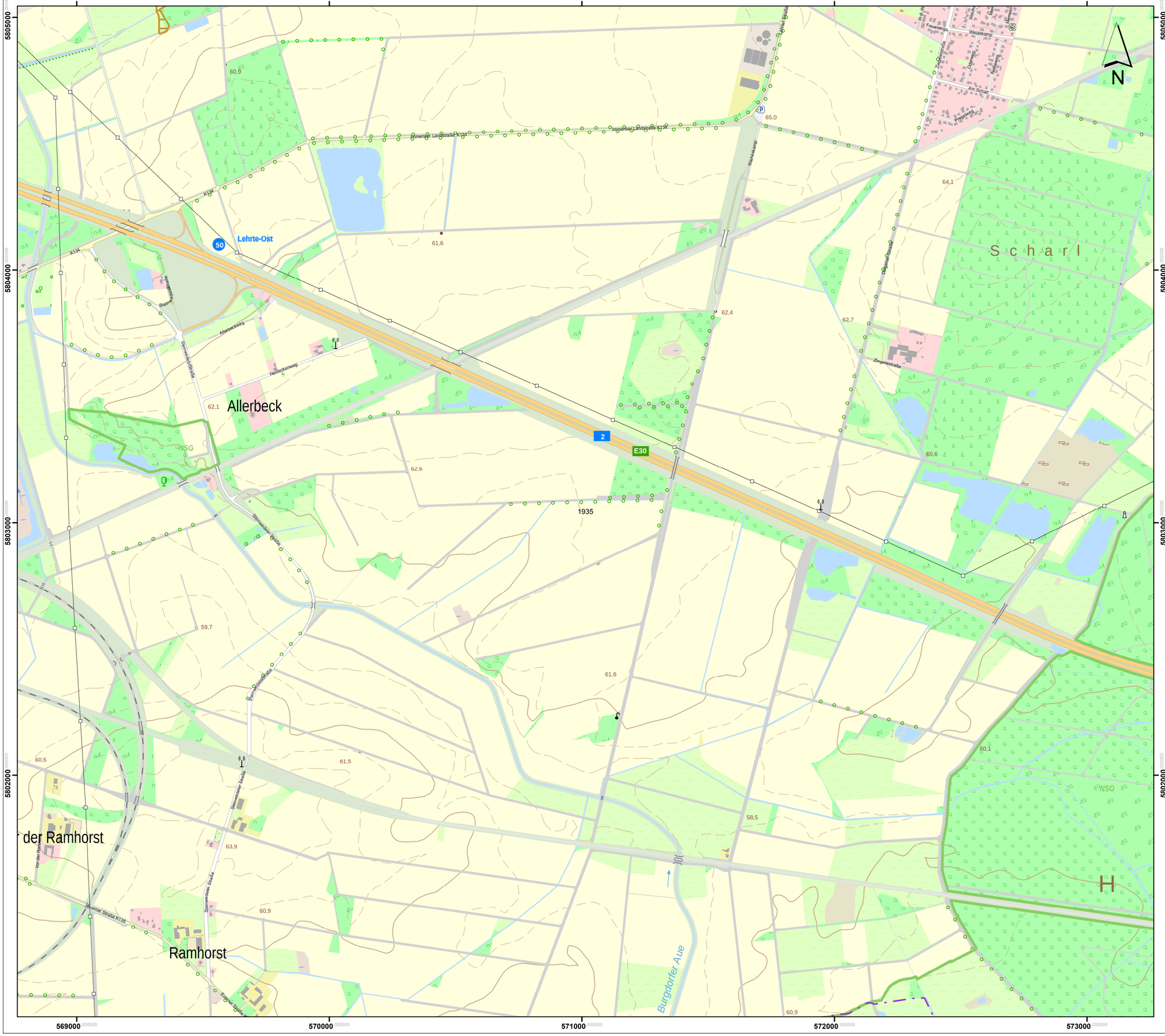

Lageübersicht

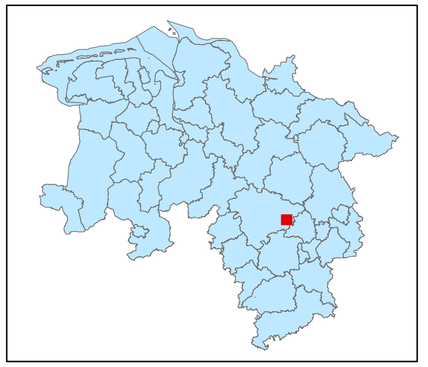

Legende

kohlenstoffreiche Böden

kohlenstoffreiche Böden (Moortreposole)

Landesgrenze

0 0,125 0,25 0,5 0,75 1

Kilometer

Hintergrundkarte:
Amtliche Präsentation 1 : 10 000

Vervielfältigung der Grundlagenkarte nur mit Genehmigung des Herausgebers.
Quellenvermerk:
Auszug aus den Geodaten des Landesamtes für Geoinformation und Landesvermessung Niedersachsen

© 2025 LGLN

© GeoBasis-DE / BKG (2025) CC BY 4.0

Vervielfältigung der Fachinformationen nur mit Genehmigung des ML.

Niedersächsische Verordnung zur Ausweisung von Feuchtgebieten und Mooren als Gebietskulisse nach § 11 Abs. 1 und 4 der GAP-Konditionalitäten-Verordnung

Anlage zu § 1 Abs.1

Detailkarte der kohlenstoffreichen Böden inklusive der Moor-Treposole gem. § 11 Abs. 2 GAPKondV

Blattnummer:	1935
Erstellungsdatum:	11.02.2025
Maßstab:	1:10.000

Realisiert durch

Niedersächsisches Ministerium für Ernährung, Landwirtschaft und Verbraucherschutz

SLA

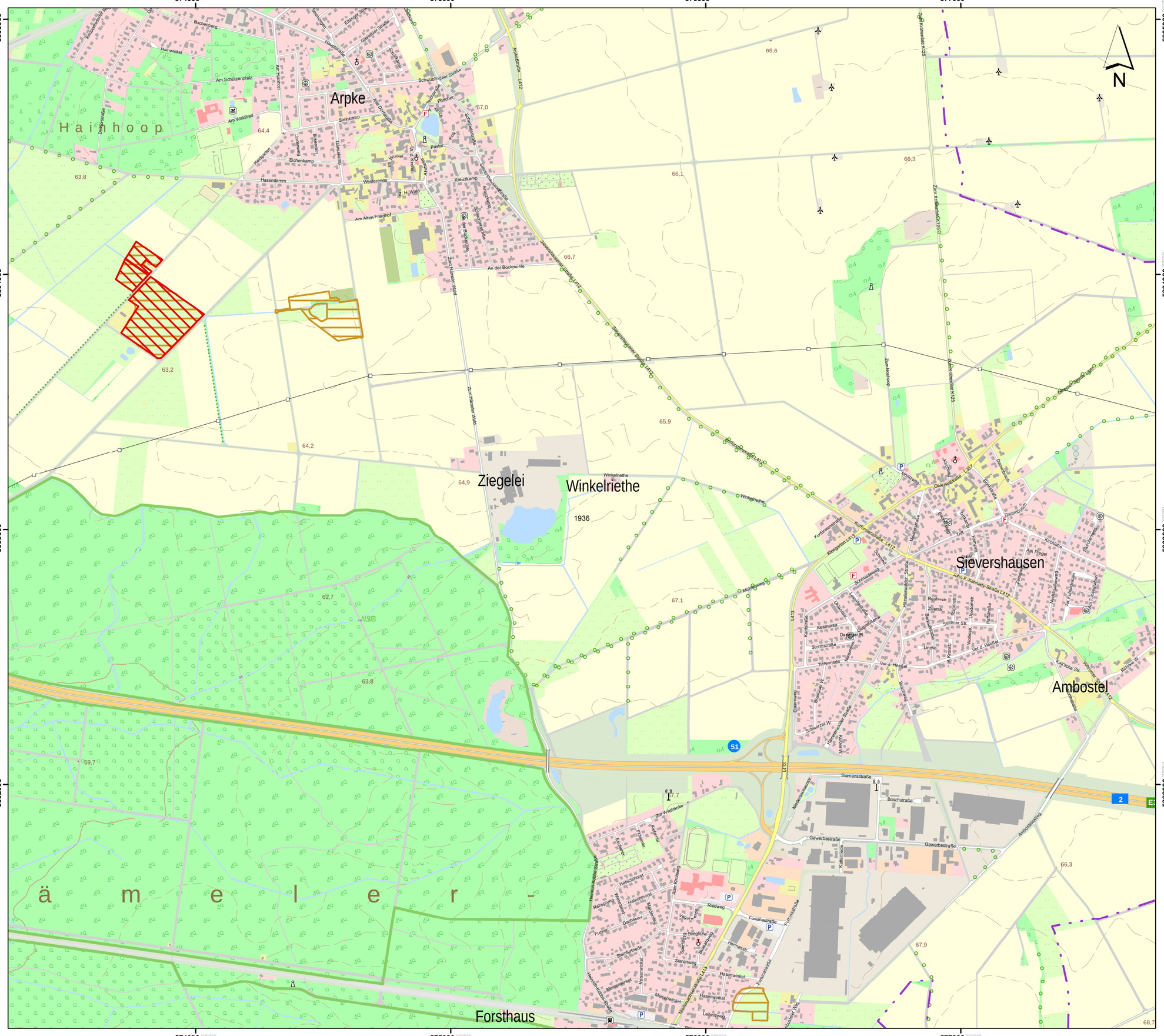
574000
575000
576000
577000
5805000
5804000
5803000
5802000
N
Arpke
Haithoop
Ziegelei
Winkelriethe
1936
Sievershausen
Ambostel
Forsthaus
ämelerr-
Buchenberg
Am Schützenplatz
Am Waldbad
Steinkamp
Eichenkamp
Hasendamm
Westerende
Am Alten Friedhof
Kreuzkamp
An der Bockmühle
Zum Hamster Wald
Schwöbbinger Straße
Pfarrer-Eggers-Straße
Pastor-Kuhlmann-Straße
Kirchenallee
Pfarrstraße
Dorfstraße
Am Hainberg
Ebinger Straße
Schulstraße
Hauptstraße
Dorfstraße
Schützenstraße
Pfarrer-Eggers-Straße
Kirchenallee
Kreuzkamp
Bockmühlenstraße
Am Alten Friedhof
Zum Hamster Wald
Zum Kiebitzmoor K125
Zum Buchenloge
Siemensstraße
Boschstraße
Gewerbestraße
Ambostelweg
Fortunastraße
Hermannstraße
Kurfürstenstraße
Kurfürstenallee L412
Kriegerplatz L412
Mühlenweg
Winkelriether Straße
Neuhaus-Hasselberger Straße L413
Hasenwinkel
Meisenwinkel
Lerchenweg
Starenweg
Buchenweg
Fuchsweg
Steinfurtheide
Habichtshorn
Heidhofmoor
Dachsbau
Riedweg
Moorweg
Zur Wildtränke
Fasanenweg
Eichenweg
Elsternweg
Schwalbenweg
Meisenweg
Amselweg
Drosselweg
Kranichweg
Reiherweg
Storchenweg
Kiebitzweg
Am Ziegelhof
Am Flegel
Kirchallee
Schulstraße
Dammbusch
Bruchstraße
Thiekamp
Kampweg
Rosenstr.
Reuterstr.
Zillerstr.
Schillner Str.
Wolfenweg
Jacobsmar
Hafergarbe
Kastanienallee
Kastanienweg
Lindenallee
Stormstraße
Tiefenriede
Vor d. Heede
Buchweg
Eibenweg
Schwalbenweg
Hasenwinkler Straße
Am Ringofen
Ahornallee
Ahornweg
Rübkamp
Kirchstr.
Kastanienallee
Kastanienweg
Lindenallee
Kestnerstr.
Dahlienweg
Obstwiesenweg
Brombeerweg
Brombeerstr.
Lindenstr.
Linden
A. Knaab
Wolfenweg
Hafergarbe
Jacobsmar
Rübkamp
Kirchstr.
Am Ringofen
Ahornallee
Ahornweg

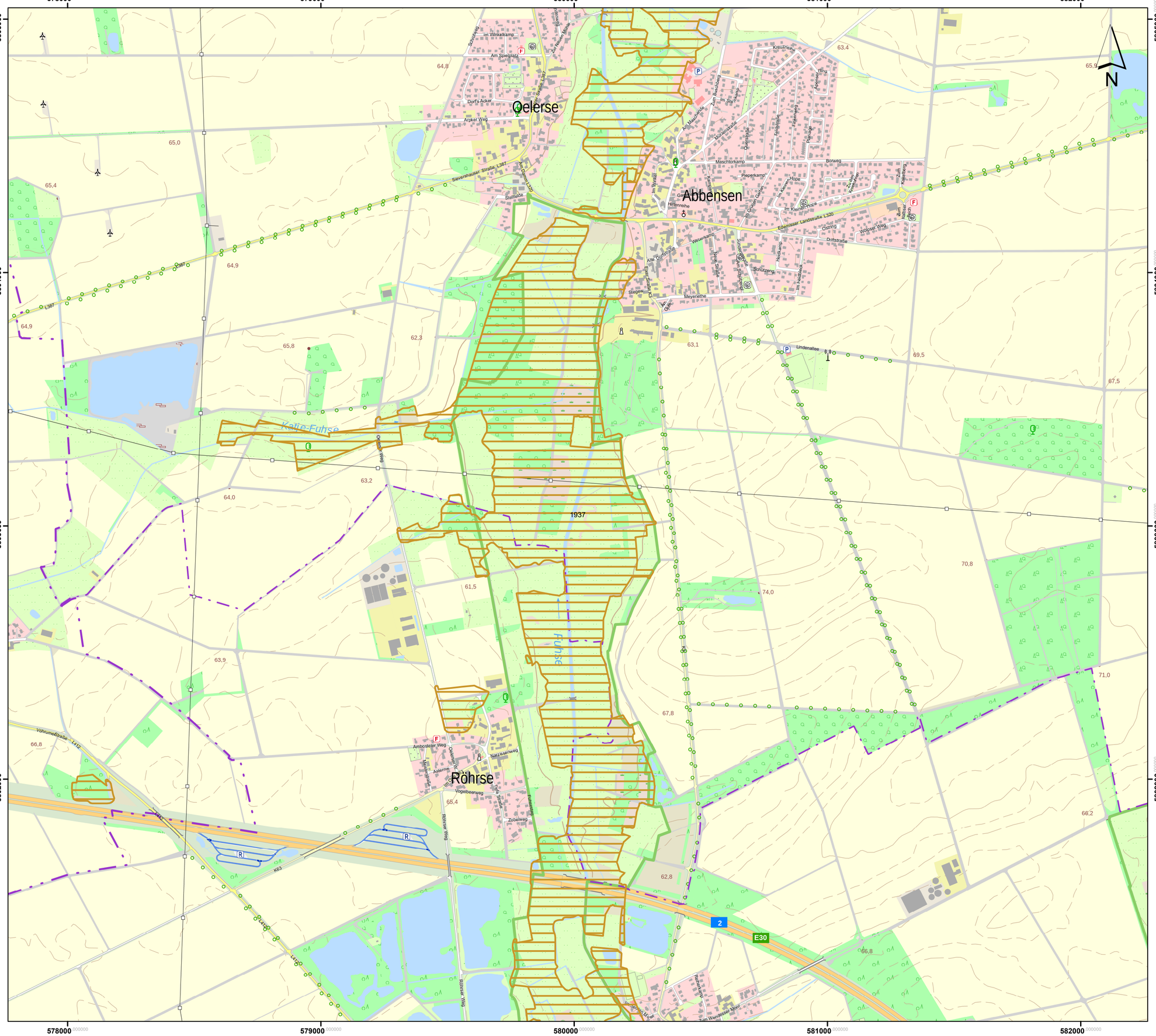

Lageübersicht

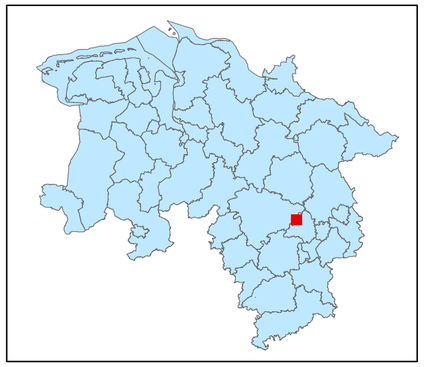

Legende

kohlenstoffreiche Böden

kohlenstoffreiche Böden (Moortreposole)

Landesgrenze

0 0,125 0,25 0,5 0,75 1

Kilometer

Hintergrundkarte:
Amtliche Präsentation 1 : 10 000

Vervielfältigung der Grundlagenkarte nur mit Genehmigung des Herausgebers.
Quellenvermerk:
Auszug aus den Geodaten des Landesamtes für Geoinformation und Landesvermessung Niedersachsen

© 2025 LGLN

© GeoBasis-DE / BKG (2025) CC BY 4.0

Vervielfältigung der Fachinformationen nur mit Genehmigung des ML.

Niedersächsische Verordnung zur Ausweisung von Feuchtgebieten und Mooren als Gebietskulisse nach § 11 Abs. 1 und 4 der GAP-Konditionalitäten-Verordnung

Anlage zu § 1 Abs.1

Detailkarte der kohlenstoffreichen Böden inklusive der Moor-Treposole gem. § 11 Abs. 2 GAPKondV

Blattnummer:	1937
Erstellungsdatum:	11.02.2025
Maßstab:	1:10.000

Realisiert durch

Niedersächsisches Ministerium für Ernährung, Landwirtschaft und Verbraucherschutz

SLA

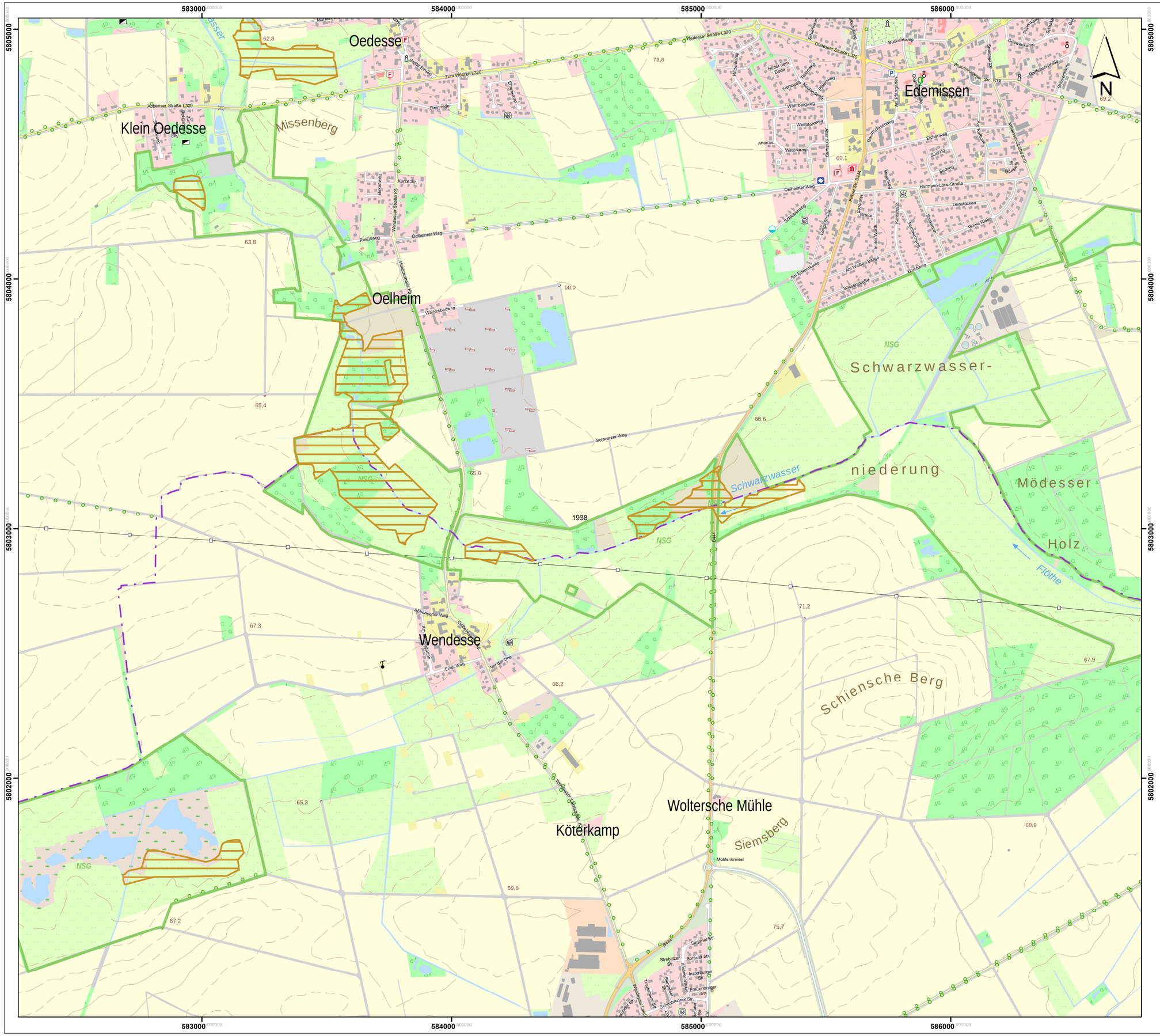

Lageübersicht

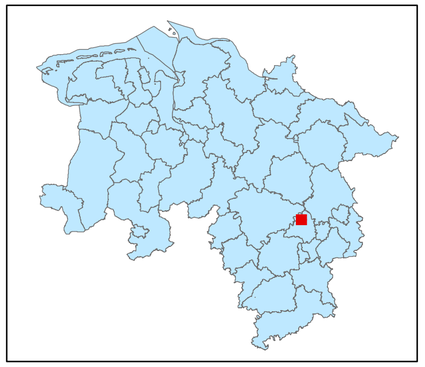

Legende

kohlenstoffreiche Böden

kohlenstoffreiche Böden (Moortreposole)

Landesgrenze

0 0,125 0,25 0,5 0,75 1

Kilometer

Hintergrundkarte:
Amtliche Präsentation 1 : 10 000

Vervielfältigung der Grundlagenkarte nur mit Genehmigung des Herausgebers.
Quellenvermerk:
Auszug aus den Geodaten des Landesamtes für Geoinformation und Landesvermessung Niedersachsen

© 2025 LGLN

© GeoBasis-DE / BKG (2025) CC BY 4.0

Vervielfältigung der Fachinformationen nur mit Genehmigung des ML.

Niedersächsische Verordnung zur Ausweisung von Feuchtgebieten und Mooren als Gebietskulisse nach § 11 Abs. 1 und 4 der GAP-Konditionalitäten-Verordnung

Anlage zu § 1 Abs.1

Detailkarte der kohlenstoffreichen Böden inklusive der Moor-Treposole gem. § 11 Abs. 2 GAPKondV

Blattnummer:	1938
Erstellungsdatum:	11.02.2025
Maßstab:	1:10.000

Realisiert durch

Niedersächsisches Ministerium für Ernährung, Landwirtschaft und Verbraucherschutz

SLA

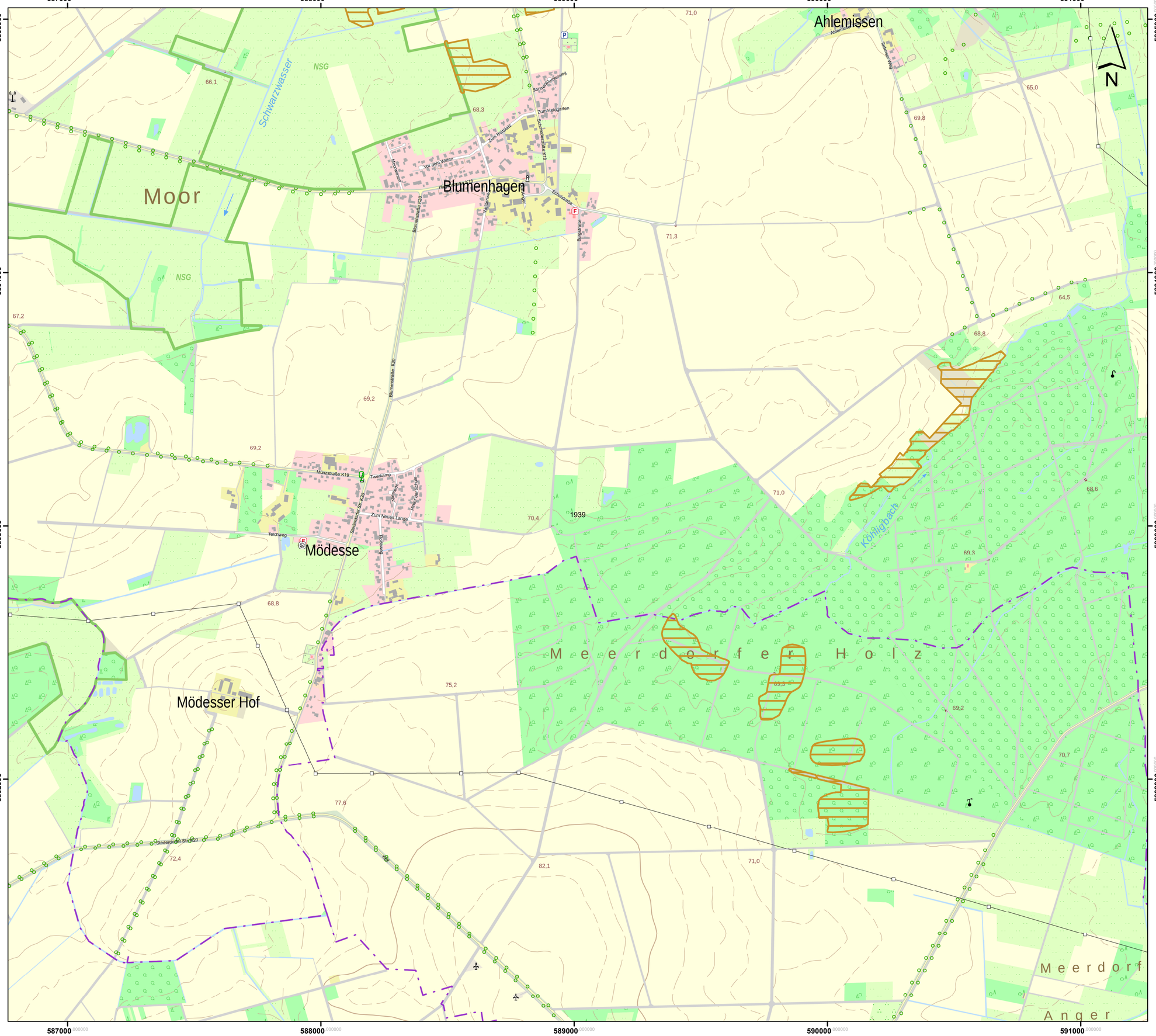

Lageübersicht

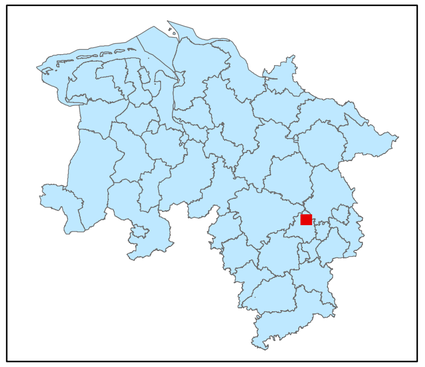

Legende

kohlenstoffreiche Böden

kohlenstoffreiche Böden (Moortreposole)

Landesgrenze

0 0,125 0,25 0,5 0,75 1

Kilometer

Hintergrundkarte:
Amtliche Präsentation 1 : 10 000

Vervielfältigung der Grundlagenkarte nur mit Genehmigung des Herausgebers.
Quellenvermerk:
Auszug aus den Geodaten des Landesamtes für Geoinformation und Landesvermessung Niedersachsen

© 2025 LGLN

© GeoBasis-DE / BKG (2025) CC BY 4.0

Vervielfältigung der Fachinformationen nur mit Genehmigung des ML.

Niedersächsische Verordnung zur Ausweisung von Feuchtgebieten und Mooren als Gebietskulisse nach § 11 Abs. 1 und 4 der GAP-Konditionalitäten-Verordnung

Anlage zu § 1 Abs.1

Detailkarte der kohlenstoffreichen Böden inklusive der Moor-Treposole gem. § 11 Abs. 2 GAPKondV

Blattnummer:	1939
Erstellungsdatum:	11.02.2025
Maßstab:	1:10.000

Realisiert durch

Niedersächsisches Ministerium für Ernährung, Landwirtschaft und Verbraucherschutz

SLA

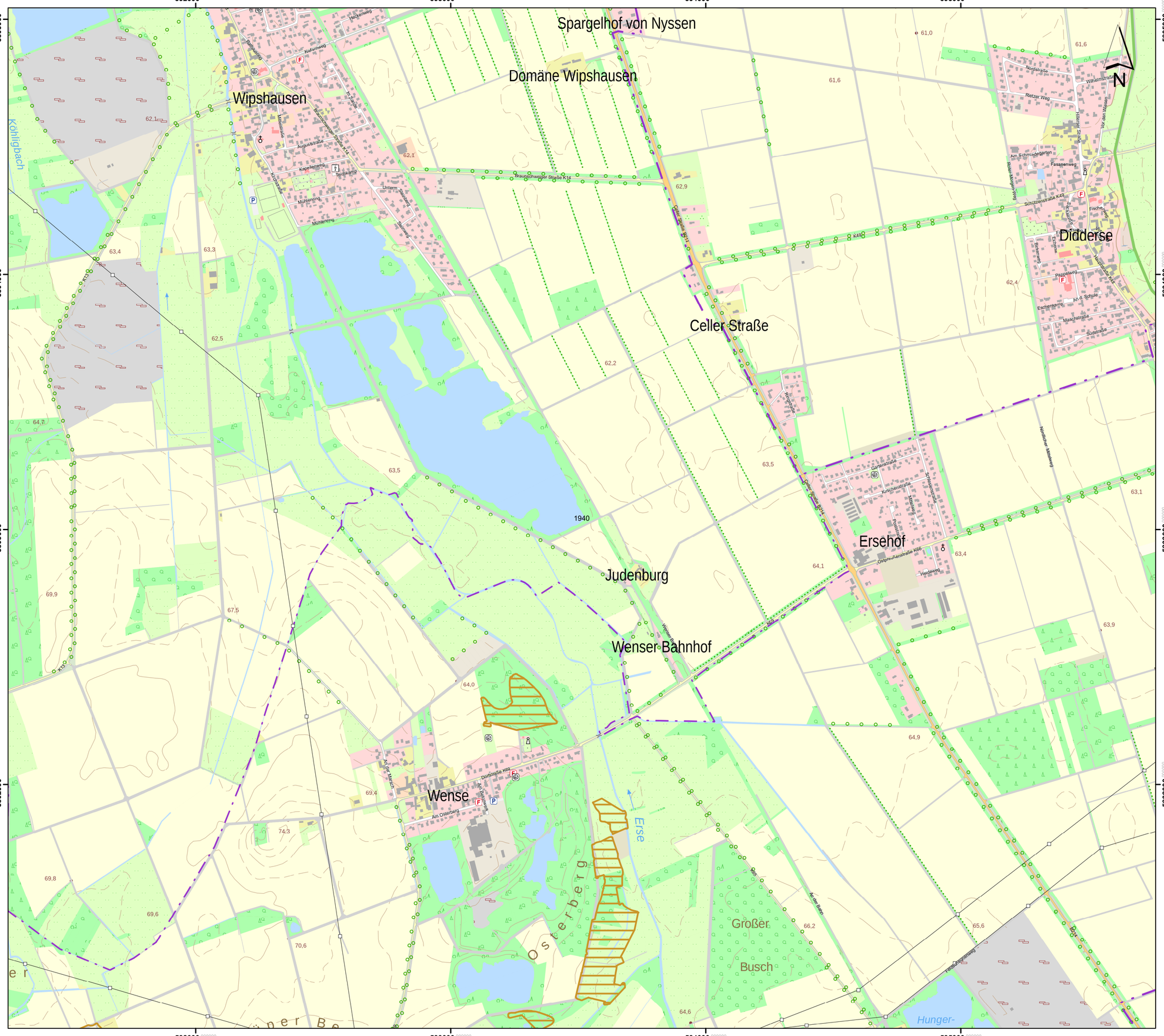

Lageübersicht

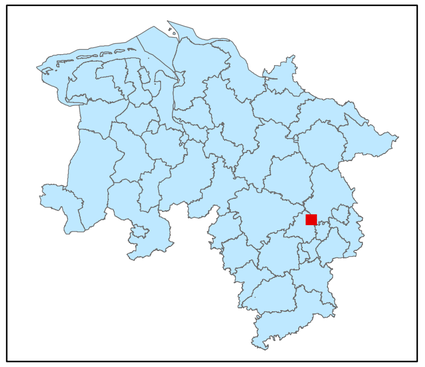

Legende

- kohlenstoffreiche Böden
- kohlenstoffreiche Böden (Moortreposole)
- Landesgrenze

0 0,125 0,25 0,5 0,75 1

Kilometer

Hintergrundkarte:
Amtliche Präsentation 1 : 10 000

Vervielfältigung der Grundlagenkarte nur mit Genehmigung des Herausgebers.
Quellenvermerk:
Auszug aus den Geodaten des Landesamtes für Geoinformation und Landesvermessung Niedersachsen

© 2025 LGLN

© GeoBasis-DE / BKG (2025) CC BY 4.0

Vervielfältigung der Fachinformationen nur mit Genehmigung des ML.

Niedersächsische Verordnung zur Ausweisung von Feuchtgebieten und Mooren als Gebietskulisse nach § 11 Abs. 1 und 4 der GAP-Konditionalitäten-Verordnung

Anlage zu § 1 Abs.1

Detailkarte der kohlenstoffreichen Böden inklusive der Moor-Treposole gem. § 11 Abs. 2 GAPKondV

Blattnummer:	1940
Erstellungsdatum:	11.02.2025
Maßstab:	1:10.000

Realisiert durch

Niedersächsisches Ministerium für Ernährung, Landwirtschaft und Verbraucherschutz

SLA

596000 597000 598000 599000 600000

5805000 5804000 5803000 5802000

Am Katzenberg
Katzenberge
Galgenberg
Galgen-kamp
Stein-kamp
Adenbüttel
Mühle
Hestern
Buchenberg
Warxbüttel
Neubrück
Baron's Busch
Sandkrug
Groß Schwülper
1941
Bickgraben
N

Lageübersicht

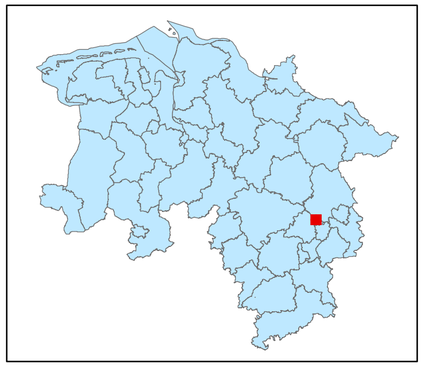

Legende

kohlenstoffreiche Böden

kohlenstoffreiche Böden (Moortreposole)

Landesgrenze

0 0,125 0,25 0,5 0,75 1

Kilometer

Hintergrundkarte:
Amtliche Präsentation 1 : 10 000

Vervielfältigung der Grundlagenkarte nur mit Genehmigung des Herausgebers.
Quellenvermerk:
Auszug aus den Geodaten des Landesamtes für Geoinformation und Landesvermessung Niedersachsen

© 2025 LGLN

© GeoBasis-DE / BKG (2025) CC BY 4.0

Vervielfältigung der Fachinformationen nur mit Genehmigung des ML.

Niedersächsische Verordnung zur Ausweisung von Feuchtgebieten und Mooren als Gebietskulisse nach § 11 Abs. 1 und 4 der GAP-Konditionalitäten-Verordnung

Anlage zu § 1 Abs.1

Detailkarte der kohlenstoffreichen Böden inklusive der Moor-Treposole gem. § 11 Abs. 2 GAPKondV

Blattnummer:	1941
Erstellungsdatum:	11.02.2025
Maßstab:	1:10.000

Realisiert durch

Niedersächsisches Ministerium für Ernährung, Landwirtschaft und Verbraucherschutz

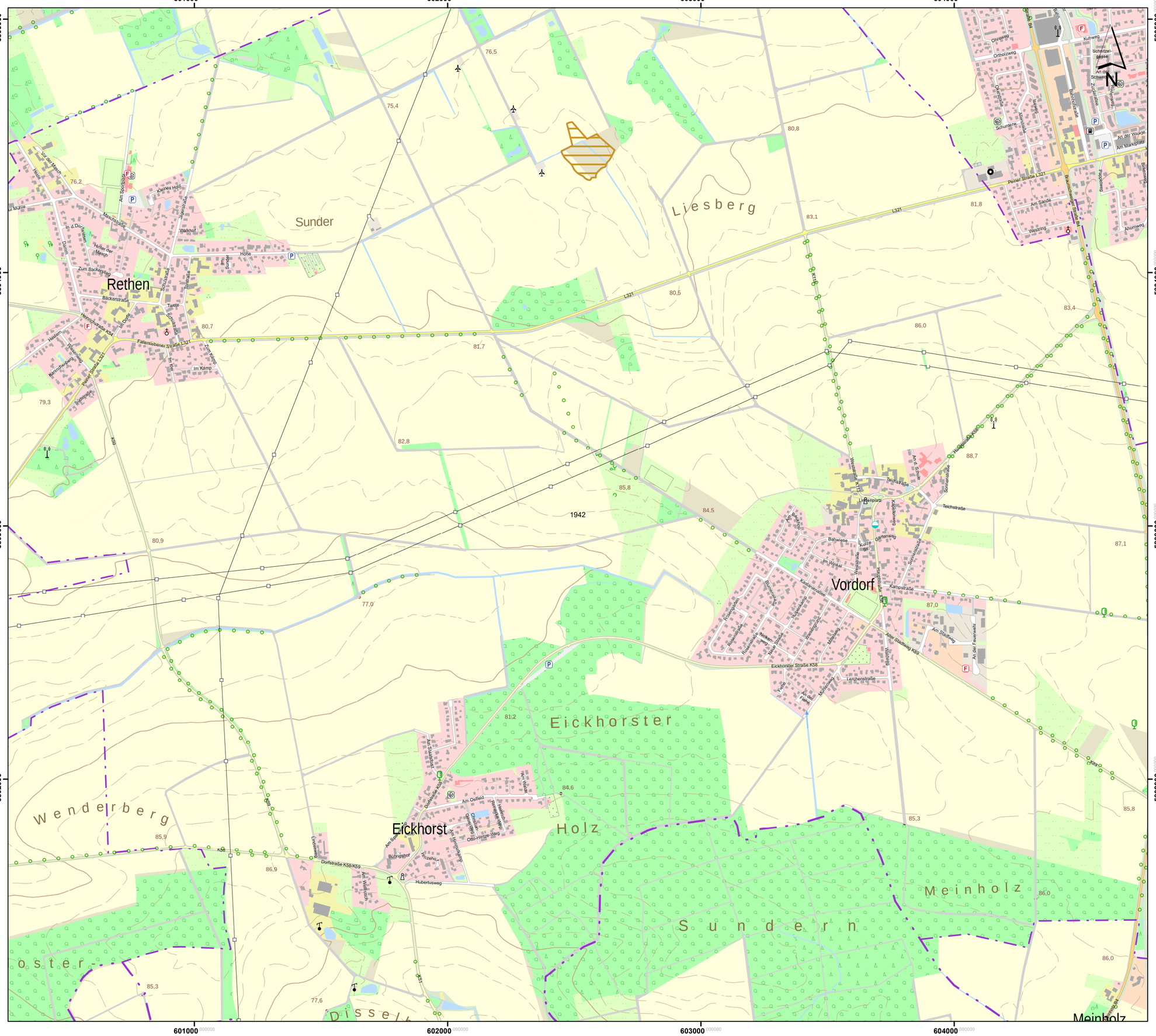
601000
602000
603000
604000
5805000
5804000
5803000
5802000
Sunder
Liesberg
Rethen
Vordorf
Eickhorster
Eickhorst
Holz
Wenderberg
Meinholz
Sunder
Dissel
1942
Peiner Straße L321
Fattorfsebener Straße L321
Eickhorster Straße K58
Dorfstraße K58
Am Sunder
Am Kamp
Im Kamp
Zum Kamp
Am Schützenhof
Kleines Hof
Walkhof
Hohe
Twiete
Bäckerstraße
Schulstraße
Turmstraße
Zum Backenweg
Am Dorfe
Hüter der Mesch
Marschhufe
Ingenstraße
Hasem
Kamp
Kleiner Kamp
Kleiner Weg
Am Wiesenkamp
Am Walde
Am Sandberg
Am Dalfeld
Dorfstraße K58
Buhrenhof
Hirzeho...
Huberlusweg
Lindenweg
Am Wellenberg
Am Hummelsberg
Otto-Hintze-Weg
Rosenstraße
Gartenweg
Chaussee
Am Walde
Am Sandberg
Kuhweg
Ohmolzweg
Schnitzel-Gasse
Am oberen Schwanenteich
Zum Schwanenteich
Schwanenteich
Bahnhofstraße
Am Markplatz
Am Sande
Westring
Ahornweg
Buchenweg
Eichenweg
Ulmenweg
Schulstraße
Schulstraße
Schulstraße

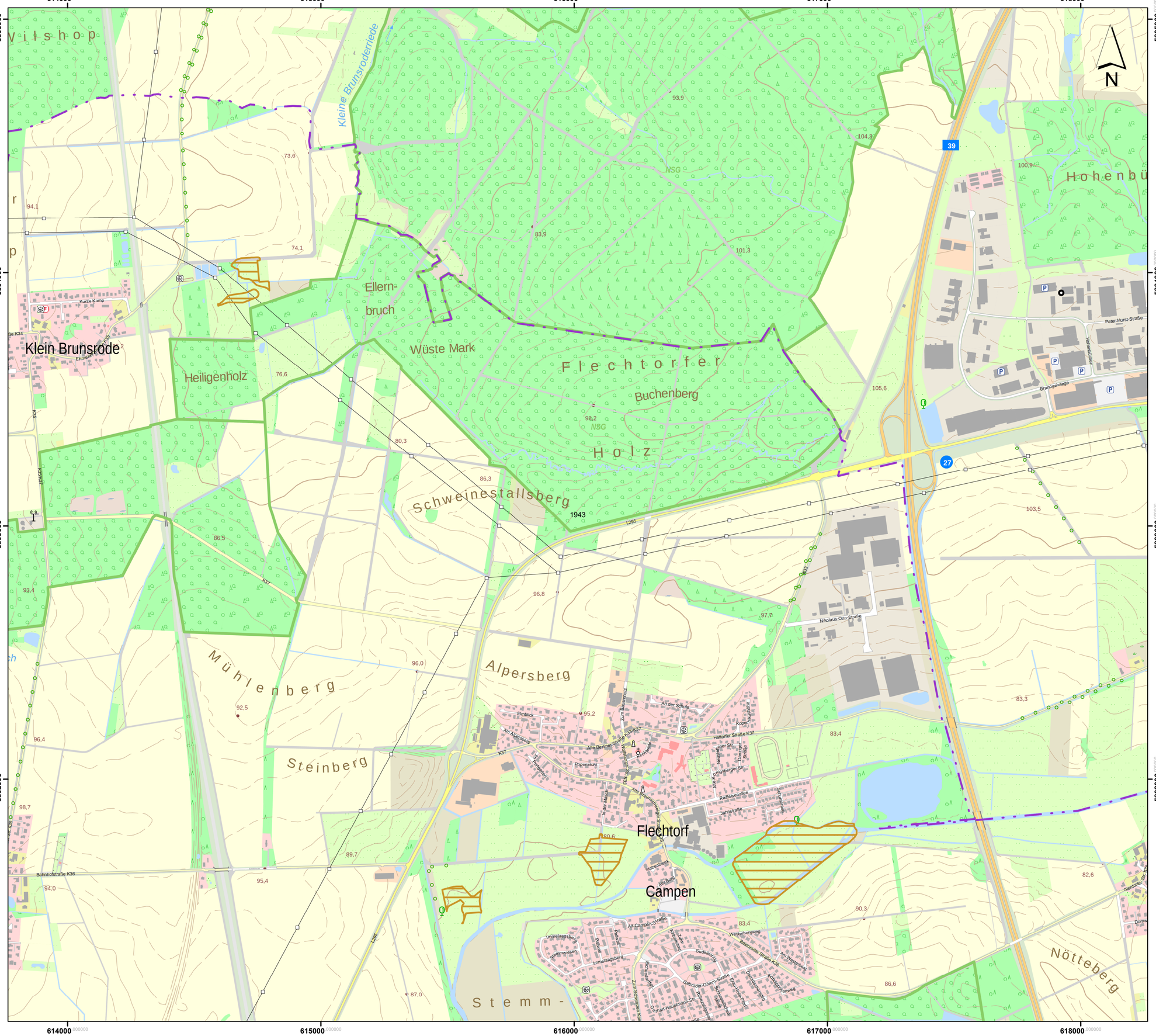
614000
615000
616000
617000
618000
5805000
5804000
5803000
5802000
Klein Brunsrode
Heiligenholz
Ellern-
bruch
Wüste Mark
Flechtorfer
Buchenberg
Holz
Schweinestallsberg
Mühlenberg
Steinberg
Alpersberg
Flechtorf
Campen
Nötteberg
Hohenbü
Kleine Brunsroderriede
NSG
Pater-Hurst-Straße
Braunschweiger Straße
Nikolaus-Otto-Straße
Hattorfer Straße K37
Bahnhofstraße K36
Alte Bennet Straße K37
Am Alpersweg
Am Bullo
Alt-Campen-Straße
Gebrüder-Grimm-Straße
Pfarrer-Hauptmann-Straße
Sudenkamp
Immelsagsberg
Am Wasserberg
Dorfstraße
Kurzes Kamp
Ehmbrock
Am Bauernholz
Am Schulte
Kochs Anspanne
Am Rehwinkel
Alte Königsberger Str.
Raffelsenallee
Jahnstraße
Sportplatz
Am Steinbrink
Am Sportplatz
Am Wiesenberg
Weserbergweg
Bielefelder Straße K18
Schützenstraße
Schulstraße
Am Kirchhof
Am Dorfanger
Zum Schwarzen Kamp
Eichenschlehe
Ahornweg
Buchenweg
Eschenweg
Erlenweg
Pappelweg
Weidenweg
Birkenweg
Tannenweg
Fichtenweg
Lärchenweg
Kastanienweg
Eichenweg

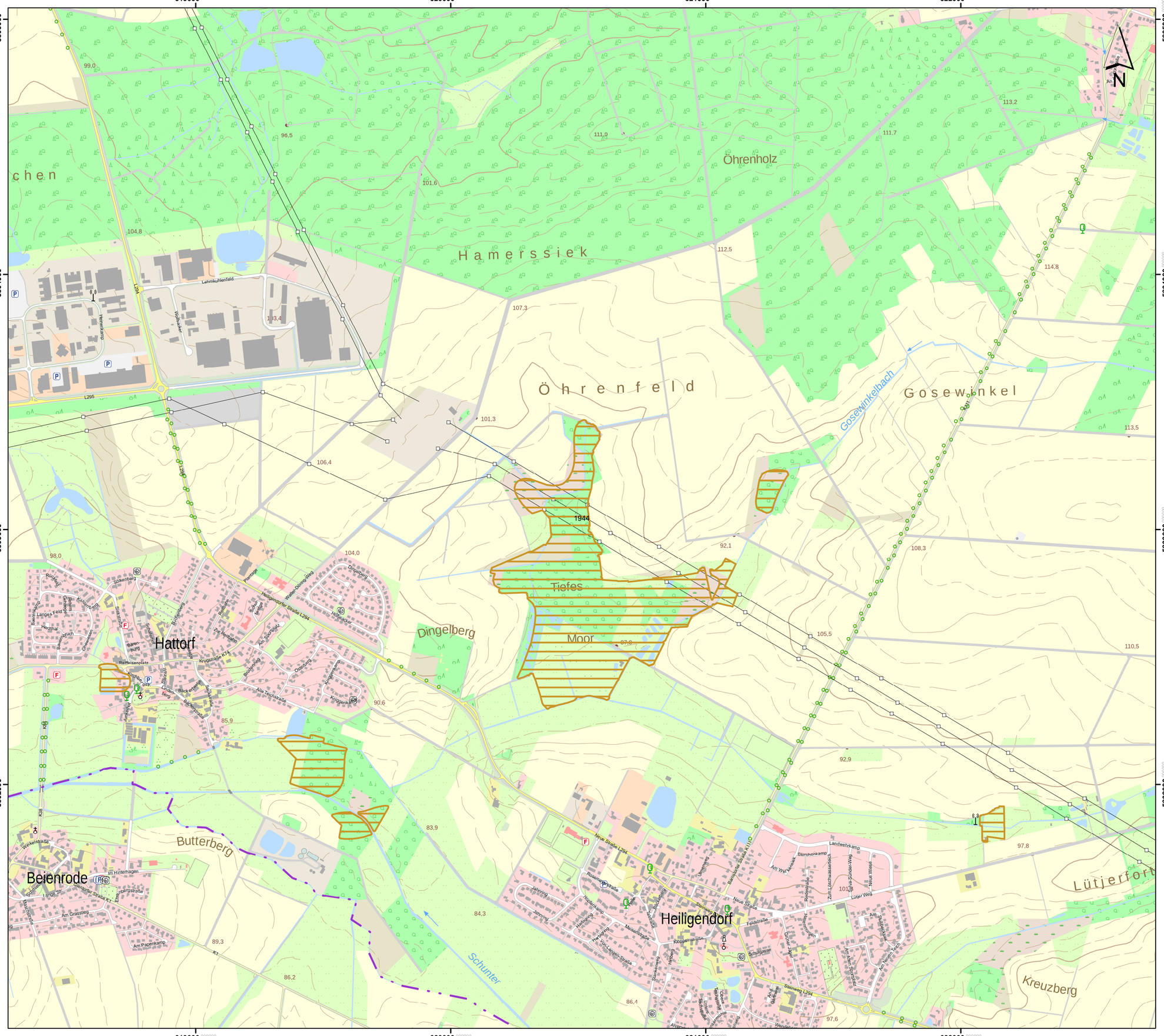
619000
620000
621000
622000
5805000
5804000
5803000
5802000
Öhrenholz
Hamerssiek
Öhrenfeld
Gosewinkel
Gosewinkelbach
Tiefes Moor
Hattorf
Beienrode
Heiligendorf
Dingelberg
Butterberg
Schunter
Lütjerfort
Kreuzberg
Lehmkuhlenfeld
Hermekamp
Wolfsanger
Neue Straße L294
Schöninger Straße K1
Am Grassteg
Am Papenkamp
Rosenweg
Jahnring
Hohlweg
Meisenstraße
Schulgasse
Am Bahnhof
Am Wiesenteich
Am Alten Sportplatz
Am Neuen Teich
Landwehrkamp
Storchenkamp
Zum Löschteichwiesenfeld
Lüter Weg
Feldstraße
Dorfstraße
Bahnhofstraße
Steinweg L294
Kirchstraße
Kirchplatz
Kirchhof
Pfarrhof
Pfarrgang
Pfarrstraße
Pfarrweg
Pfarrwiese
Pfarrwinkel
Pfarrwinkelweg
Pfarrwinkelstraße
Pfarrwinkelstraße
Pfarrwinkelstraße

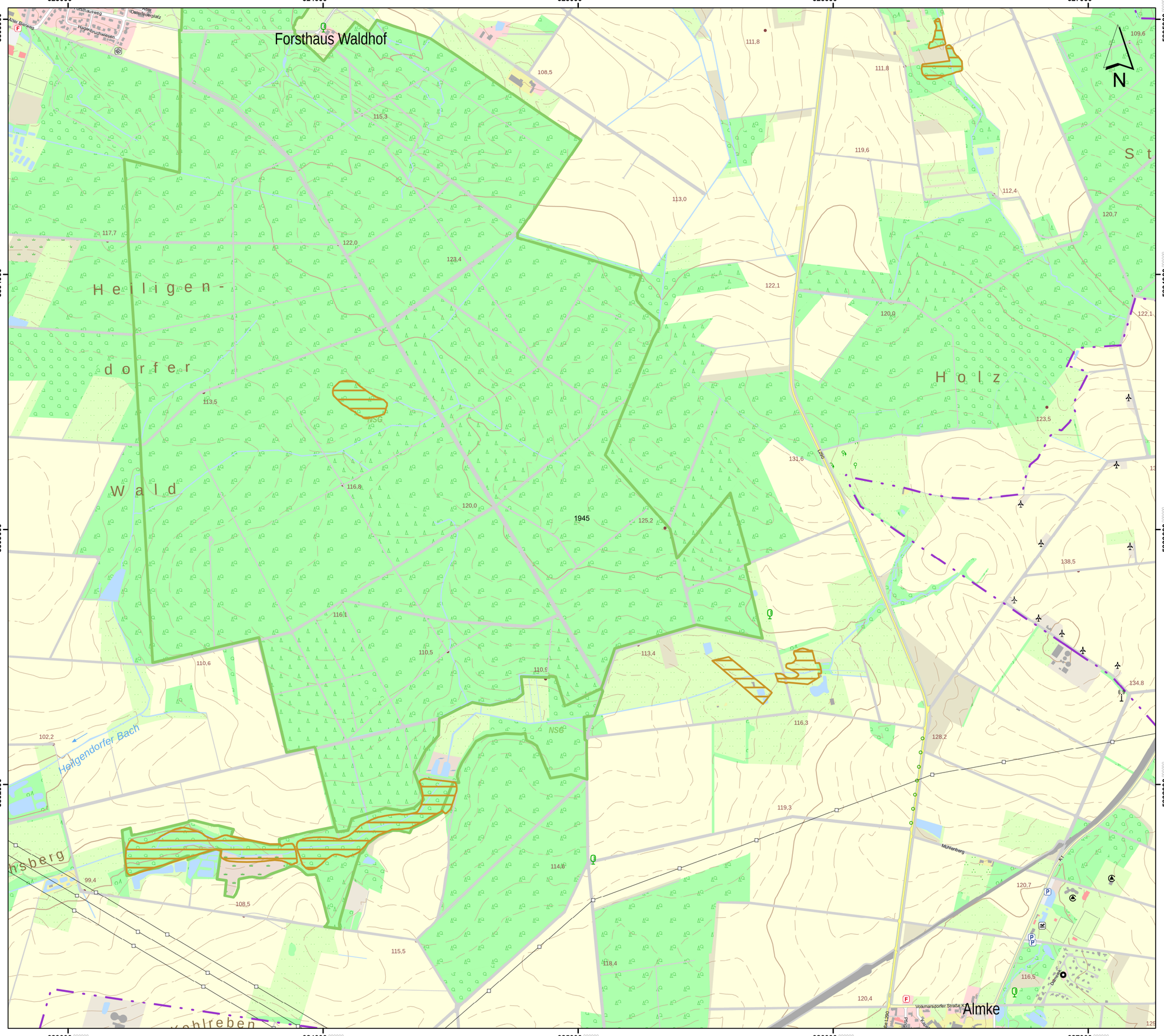

Lageübersicht

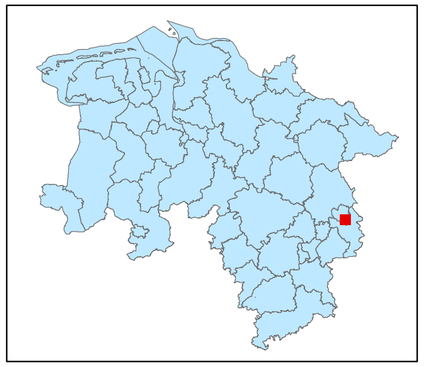

Legende

kohlenstoffreiche Böden

kohlenstoffreiche Böden (Moortreposole)

Landesgrenze

0 0,125 0,25 0,5 0,75 1

Kilometer

Hintergrundkarte:
Amtliche Präsentation 1 : 10 000

Vervielfältigung der Grundlagenkarte nur mit Genehmigung des Herausgebers.
Quellenvermerk:
Auszug aus den Geodaten des Landesamtes für Geoinformation und Landesvermessung Niedersachsen

© 2025 LGLN

© GeoBasis-DE / BKG (2025) CC BY 4.0

Vervielfältigung der Fachinformationen nur mit Genehmigung des ML.

Niedersächsische Verordnung zur Ausweisung von Feuchtgebieten und Mooren als Gebietskulisse nach § 11 Abs. 1 und 4 der GAP-Konditionalitäten-Verordnung

Anlage zu § 1 Abs.1

Detailkarte der kohlenstoffreichen Böden inklusive der Moor-Treposole gem. § 11 Abs. 2 GAPKondV

Blattnummer:	1945
Erstellungsdatum:	11.02.2025
Maßstab:	1:10.000

Realisiert durch

Niedersächsisches Ministerium für Ernährung, Landwirtschaft und Verbraucherschutz

SLA

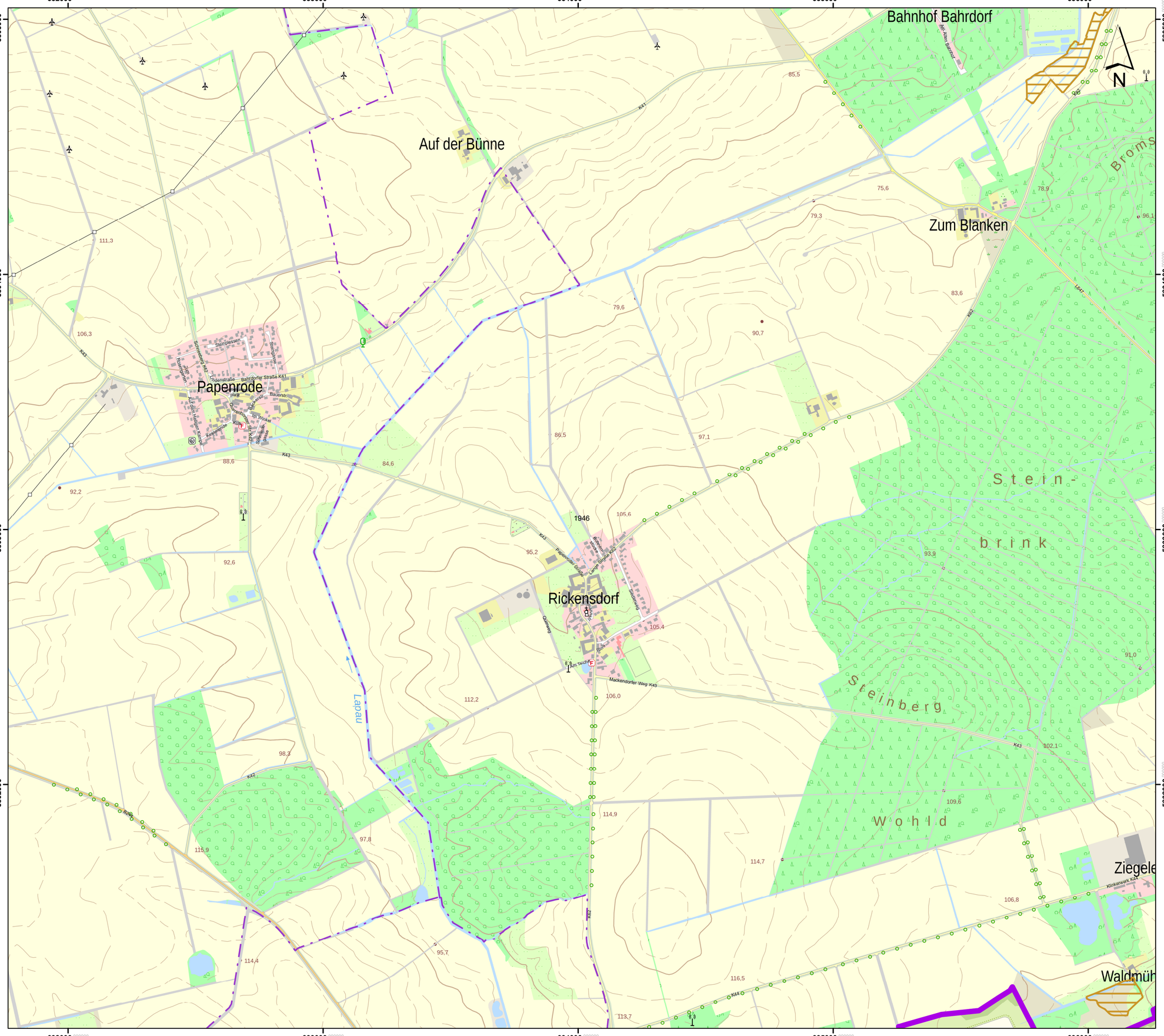

Lageübersicht

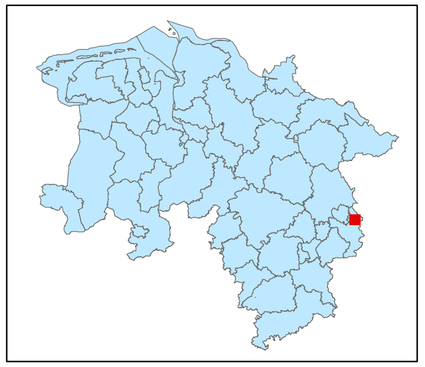

Legende

- kohlenstoffreiche Böden
- kohlenstoffreiche Böden (Moortreposole)
- Landesgrenze

0 0,125 0,25 0,5 0,75 1

Kilometer

Hintergrundkarte:
Amtliche Präsentation 1 : 10 000

Vervielfältigung der Grundlagenkarte nur mit Genehmigung des Herausgebers.
Quellenvermerk:
Auszug aus den Geodaten des Landesamtes für Geoinformation und Landesvermessung Niedersachsen

© 2025 LGLN

© GeoBasis-DE / BKG (2025) CC BY 4.0

Vervielfältigung der Fachinformationen nur mit Genehmigung des ML.

Niedersächsische Verordnung zur Ausweisung von Feuchtgebieten und Mooren als Gebietskulisse nach § 11 Abs. 1 und 4 der GAP-Konditionalitäten-Verordnung

Anlage zu § 1 Abs.1

Detailkarte der kohlenstoffreichen Böden inklusive der Moor-Treposole gem. § 11 Abs. 2 GAPKondV

Blattnummer:	1946
Erstellungsdatum:	11.02.2025
Maßstab:	1:10.000

Realisiert durch

Niedersächsisches Ministerium für Ernährung, Landwirtschaft und Verbraucherschutz

SLA

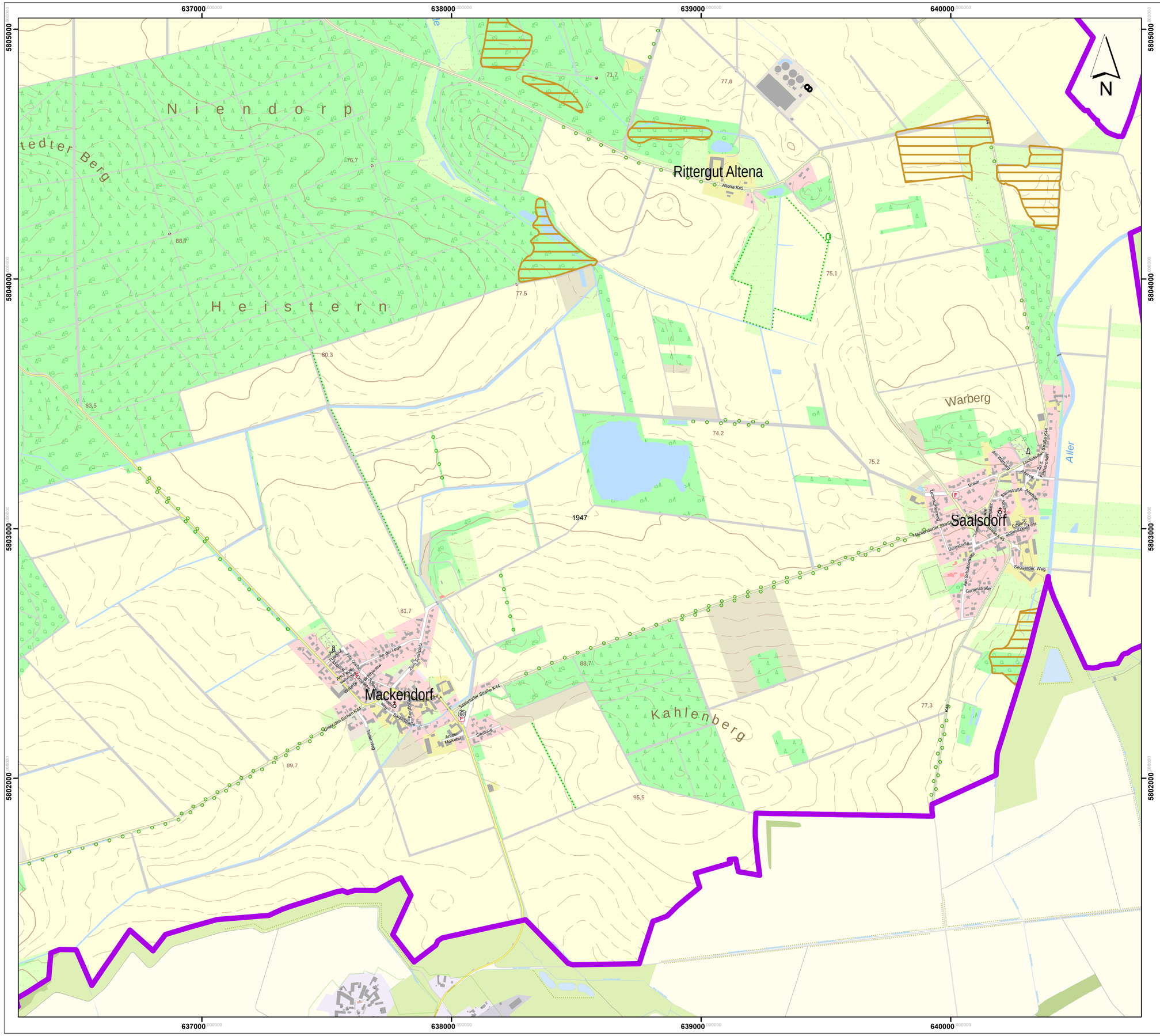

Lageübersicht

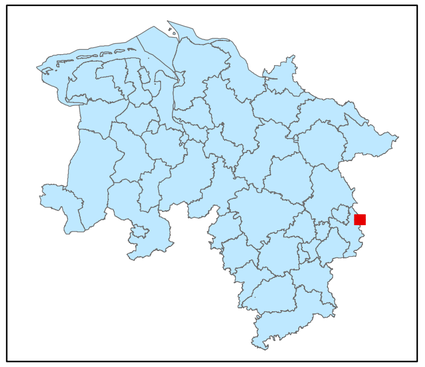

Legende

kohlenstoffreiche Böden

kohlenstoffreiche Böden (Moortreposole)

Landesgrenze

0 0,125 0,25 0,5 0,75 1

Kilometer

Hintergrundkarte:
Amtliche Präsentation 1 : 10 000

Vervielfältigung der Grundlagenkarte nur mit Genehmigung des Herausgebers.
Quellenvermerk:
Auszug aus den Geodaten des Landesamtes für Geoinformation und Landesvermessung Niedersachsen

© 2025 LGLN

© GeoBasis-DE / BKG (2025) CC BY 4.0

Vervielfältigung der Fachinformationen nur mit Genehmigung des ML.

Niedersächsische Verordnung zur Ausweisung von Feuchtgebieten und Mooren als Gebietskulisse nach § 11 Abs. 1 und 4 der GAP-Konditionalitäten-Verordnung

Anlage zu § 1 Abs.1

Detailkarte der kohlenstoffreichen Böden inklusive der Moor-Treposole gem. § 11 Abs. 2 GAPKondV

Blattnummer:	1947
Erstellungsdatum:	11.02.2025
Maßstab:	1:10.000

Realisiert durch

Niedersächsisches Ministerium für Ernährung, Landwirtschaft und Verbraucherschutz

SLA

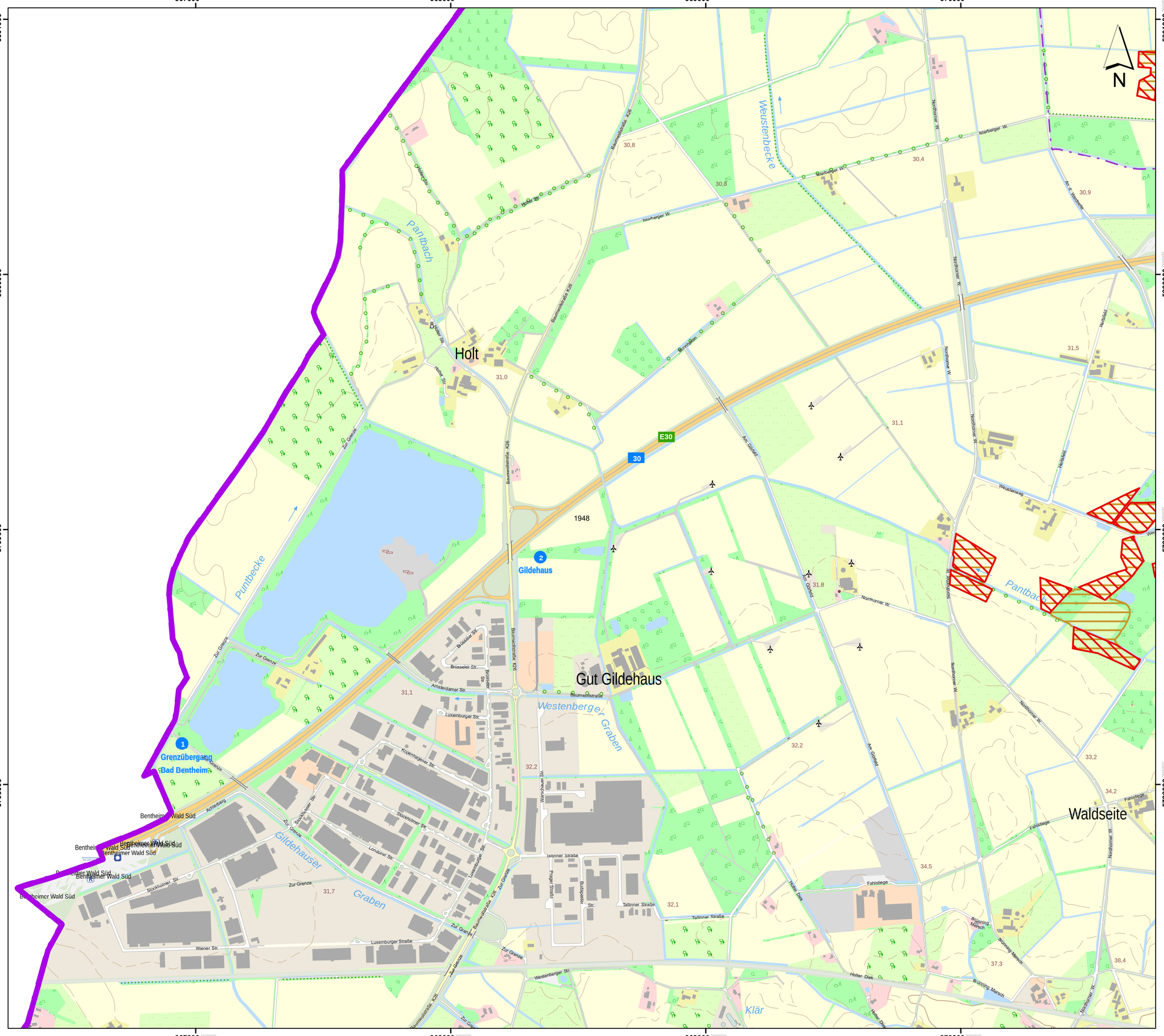

Lageübersicht

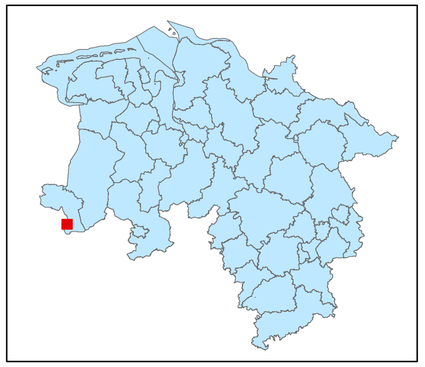

Legende

kohlenstoffreiche Böden

kohlenstoffreiche Böden (Moortreposole)

Landesgrenze

0 0,125 0,25 0,5 0,75 1

Kilometer

Hintergrundkarte:
Amtliche Präsentation 1 : 10 000

Vervielfältigung der Grundlagenkarte nur mit Genehmigung des Herausgebers.
Quellenvermerk:
Auszug aus den Geodaten des Landesamtes für Geoinformation und Landesvermessung Niedersachsen

© 2025 LGLN

© GeoBasis-DE / BKG (2025) CC BY 4.0

Vervielfältigung der Fachinformationen nur mit Genehmigung des ML.

Niedersächsische Verordnung zur Ausweisung von Feuchtgebieten und Mooren als Gebietskulisse nach § 11 Abs. 1 und 4 der GAP-Konditionalitäten-Verordnung

Anlage zu § 1 Abs.1

Detailkarte der kohlenstoffreichen Böden inklusive der Moor-Treposole gem. § 11 Abs. 2 GAPKondV

Blattnummer:	1948
Erstellungsdatum:	11.02.2025
Maßstab:	1:10.000

Realisiert durch

Niedersächsisches Ministerium für Ernährung, Landwirtschaft und Verbraucherschutz

SLA

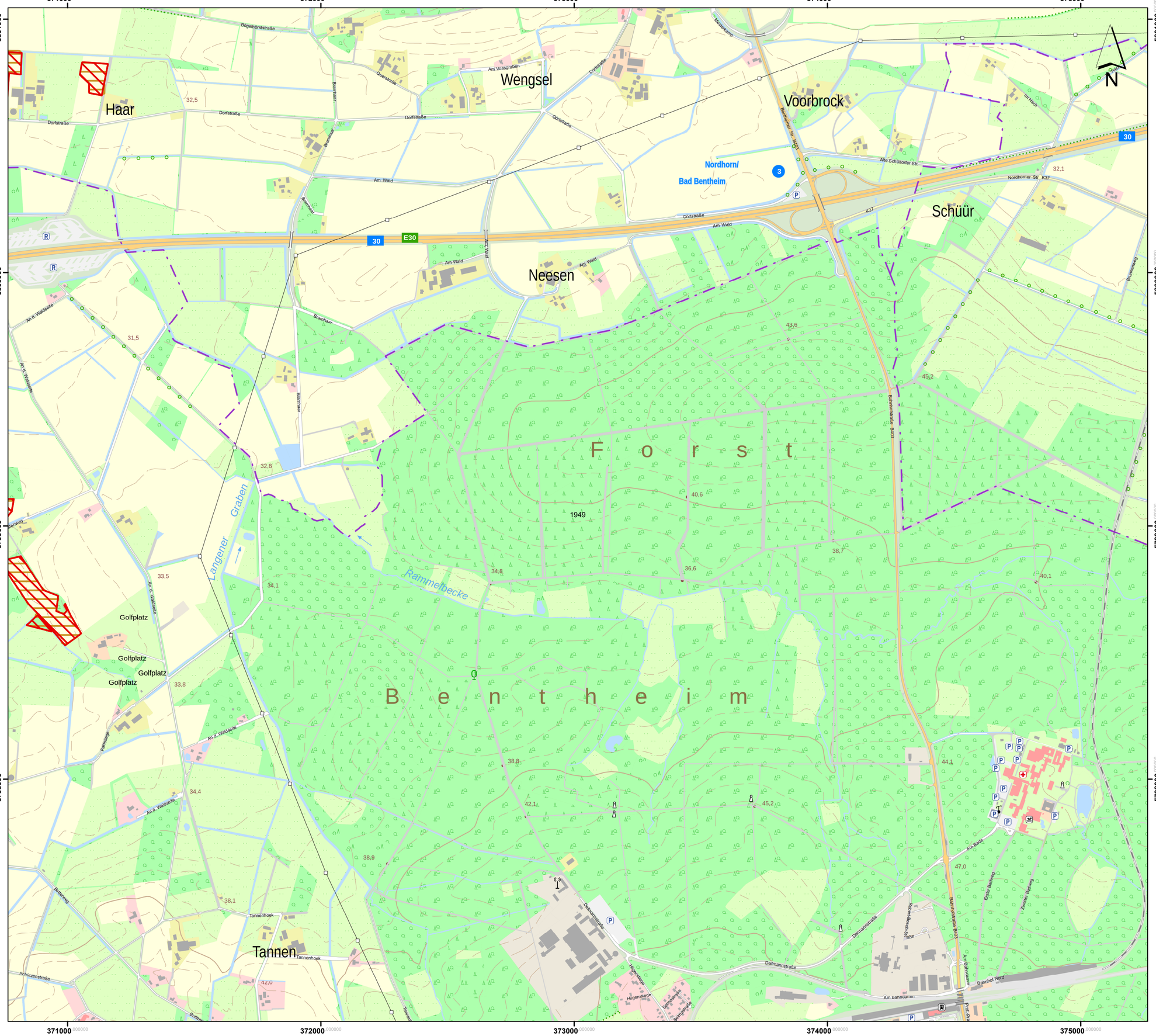

Lageübersicht

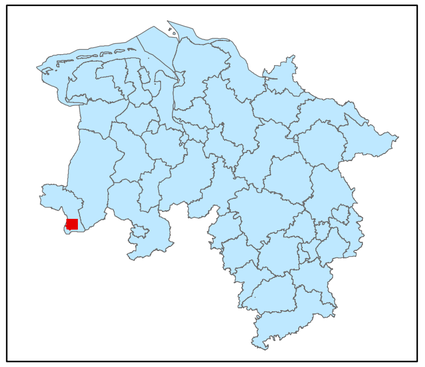

Legende

kohlenstoffreiche Böden

kohlenstoffreiche Böden (Moortreposole)

Landesgrenze

0 0,125 0,25 0,5 0,75 1

Kilometer

Hintergrundkarte:
Amtliche Präsentation 1 : 10 000

Vervielfältigung der Grundlagenkarte nur mit Genehmigung des Herausgebers.
Quellenvermerk:
Auszug aus den Geodaten des Landesamtes für Geoinformation und Landesvermessung Niedersachsen

© 2025 LGLN

© GeoBasis-DE / BKG (2025) CC BY 4.0

Vervielfältigung der Fachinformationen nur mit Genehmigung des ML.

Niedersächsische Verordnung zur Ausweisung von Feuchtgebieten und Mooren als Gebietskulisse nach § 11 Abs. 1 und 4 der GAP-Konditionalitäten-Verordnung

Anlage zu § 1 Abs.1

Detailkarte der kohlenstoffreichen Böden inklusive der Moor-Treposole gem. § 11 Abs. 2 GAPKondV

Blattnummer:	1949
Erstellungsdatum:	11.02.2025
Maßstab:	1:10.000

Realisiert durch

Niedersächsisches Ministerium für Ernährung, Landwirtschaft und Verbraucherschutz

SLA

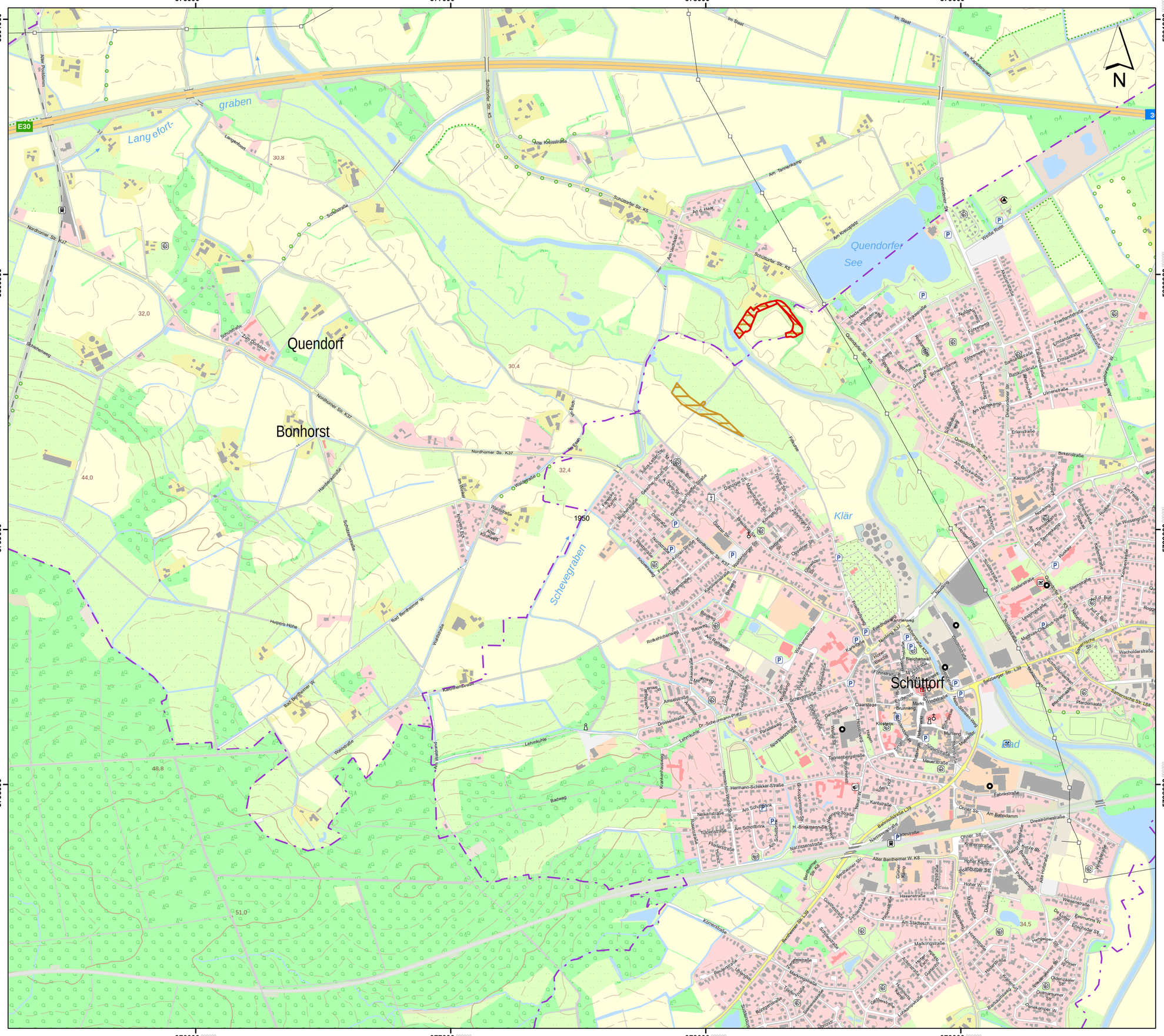

Lageübersicht

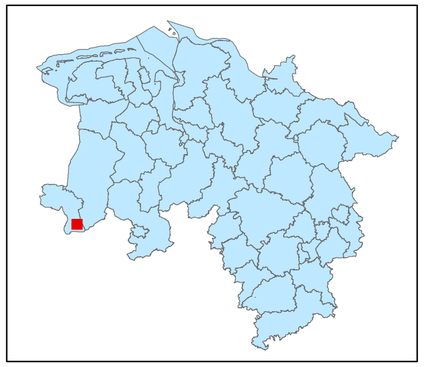

Legende

kohlenstoffreiche Böden

kohlenstoffreiche Böden (Moortreposole)

Landesgrenze

0 0,125 0,25 0,5 0,75 1

Kilometer

Hintergrundkarte:
Amtliche Präsentation 1 : 10 000

Vervielfältigung der Grundlagenkarte nur mit Genehmigung des Herausgebers.
Quellenvermerk:
Auszug aus den Geodaten des Landesamtes für Geoinformation und Landesvermessung Niedersachsen

© 2025 LGLN

© GeoBasis-DE / BKG (2025) CC BY 4.0

Vervielfältigung der Fachinformationen nur mit Genehmigung des ML.

Niedersächsische Verordnung zur Ausweisung von Feuchtgebieten und Mooren als Gebietskulisse nach § 11 Abs. 1 und 4 der GAP-Konditionalitäten-Verordnung

Anlage zu § 1 Abs.1

Detailkarte der kohlenstoffreichen Böden inklusive der Moor-Treposole gem. § 11 Abs. 2 GAPKondV

Blattnummer:	1950
Erstellungsdatum:	11.02.2025
Maßstab:	1:10.000

Realisiert durch

Niedersächsisches Ministerium für Ernährung, Landwirtschaft und Verbraucherschutz

SLA