Karte zur
Niedersächsischen Feuchtgebiets- und Moorkulissenverordnung

Teil 12: Blatt 1 651 bis 1 800

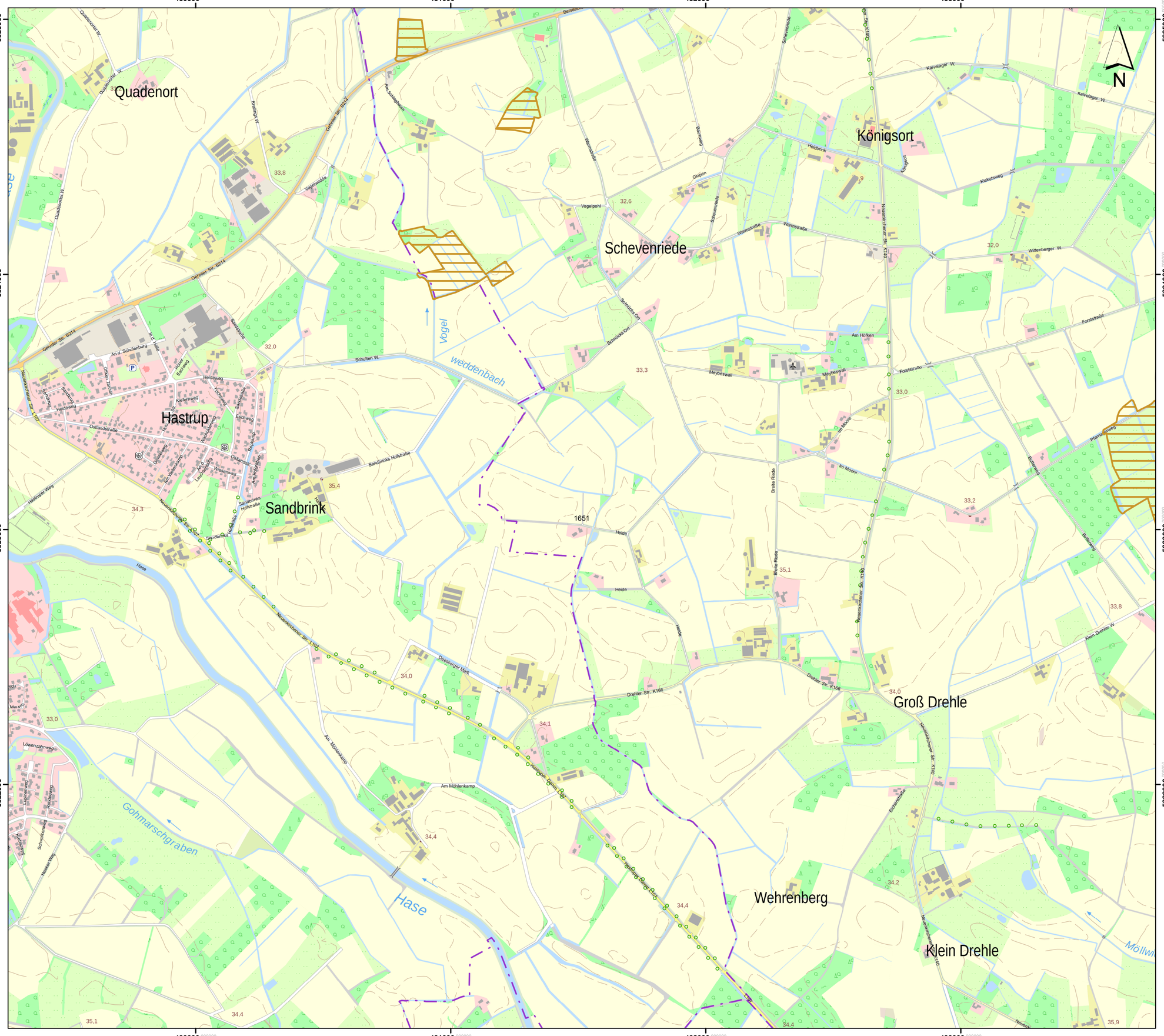

Lageübersicht

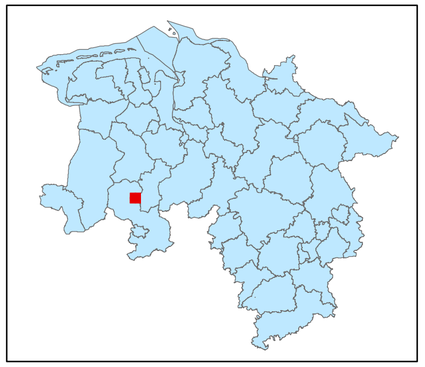

Legende

- kohlenstoffreiche Böden
- kohlenstoffreiche Böden (Moortreposole)
- Landesgrenze

0 0,125 0,25 0,5 0,75 1

Kilometer

Hintergrundkarte:
Amtliche Präsentation 1 : 10 000

Vervielfältigung der Grundlagenkarte nur mit Genehmigung des Herausgebers.
Quellenvermerk:
Auszug aus den Geodaten des Landesamtes für Geoinformation und Landesvermessung Niedersachsen

© 2025 LGLN

© GeoBasis-DE / BKG (2025) CC BY 4.0

Vervielfältigung der Fachinformationen nur mit Genehmigung des ML.

Niedersächsische Verordnung zur Ausweisung von Feuchtgebieten und Mooren als Gebietskulisse nach § 11 Abs. 1 und 4 der GAP-Konditionalitäten-Verordnung

Anlage zu § 1 Abs.1

Detailkarte der kohlenstoffreichen Böden inklusive der Moor-Treposole gem. § 11 Abs. 2 GAPKondV

Blattnummer:	1651
Erstellungsdatum:	11.02.2025
Maßstab:	1:10.000

Realisiert durch

Niedersächsisches Ministerium für Ernährung, Landwirtschaft und Verbraucherschutz

SLA

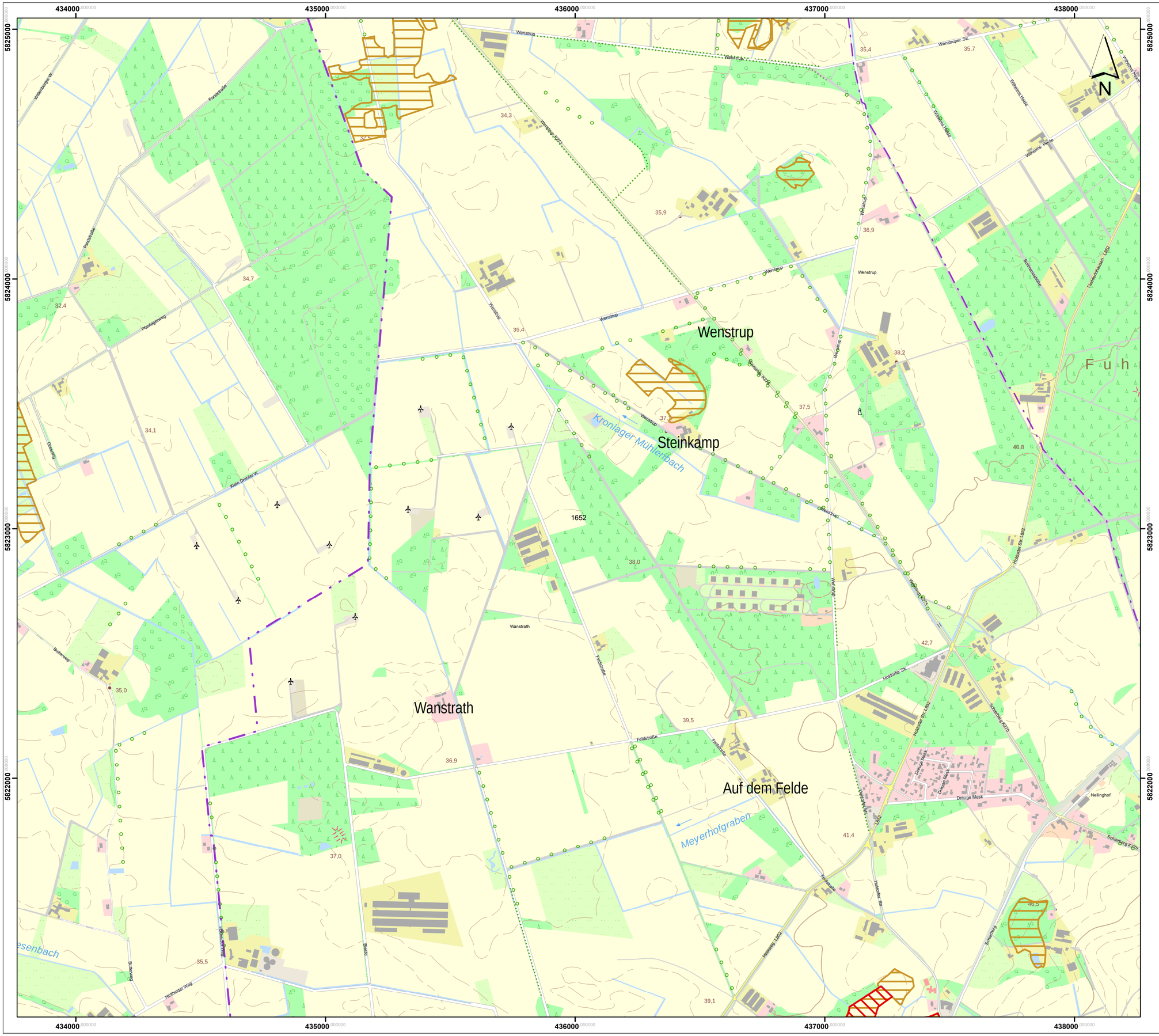

Lageübersicht

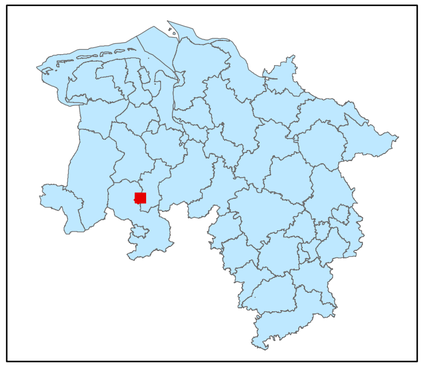

Legende

- kohlenstoffreiche Böden
- kohlenstoffreiche Böden (Moortreposole)
- Landesgrenze

0 0,125 0,25 0,5 0,75 1

Kilometer

Hintergrundkarte:
Amtliche Präsentation 1 : 10 000

Vervielfältigung der Grundlagenkarte nur mit Genehmigung des Herausgebers.
Quellenvermerk:
Auszug aus den Geodaten des Landesamtes für Geoinformation und Landesvermessung Niedersachsen

© 2025 LGLN

© GeoBasis-DE / BKG (2025) CC BY 4.0

Vervielfältigung der Fachinformationen nur mit Genehmigung des ML.

Niedersächsische Verordnung zur Ausweisung von Feuchtgebieten und Mooren als Gebietskulisse nach § 11 Abs. 1 und 4 der GAP-Konditionalitäten-Verordnung

Anlage zu § 1 Abs.1

Detailkarte der kohlenstoffreichen Böden inklusive der Moor-Treposole gem. § 11 Abs. 2 GAPKondV

Blattnummer:	1652
Erstellungsdatum:	11.02.2025
Maßstab:	1:10.000

Realisiert durch

Niedersächsisches Ministerium für Ernährung, Landwirtschaft und Verbraucherschutz

SLA

Lageübersicht

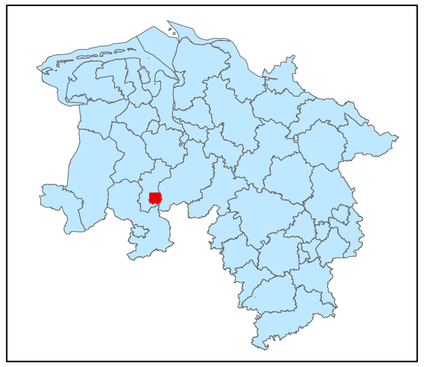

Legende

- kohlenstoffreiche Böden
- kohlenstoffreiche Böden (Moortreposole)
- Landesgrenze

0 0,125 0,25 0,5 0,75 1

Kilometer

Hintergrundkarte:
Amtliche Präsentation 1 : 10 000

Vervielfältigung der Grundlagenkarte nur mit Genehmigung des Herausgebers.
Quellenvermerk:
Auszug aus den Geodaten des Landesamtes für Geoinformation und Landesvermessung Niedersachsen

© 2025 LGLN

© GeoBasis-DE / BKG (2025) CC BY 4.0

Vervielfältigung der Fachinformationen nur mit Genehmigung des ML.

Niedersächsische Verordnung zur Ausweisung von Feuchtgebieten und Mooren als Gebietskulisse nach § 11 Abs. 1 und 4 der GAP-Konditionalitäten-Verordnung

Anlage zu § 1 Abs.1

Detailkarte der kohlenstoffreichen Böden inklusive der Moor-Treposole gem. § 11 Abs. 2 GAPKondV

Blattnummer:	1653
Erstellungsdatum:	11.02.2025
Maßstab:	1:10.000

Realisiert durch

Niedersächsisches Ministerium für Ernährung, Landwirtschaft und Verbraucherschutz

SLA

452000 453000 454000 455000 456000

5825000 5824000 5823000 5822000

Wiesen
Haverbecker Moorgraben I
Huhte
Haver-becker Moor
Wiesen
Vorkuhlen-Graben
Moor
Langenteiler Graben
Bergfeiner Moor
Osterfeiner Moor
Osterfeiner Graben
Bergfeiner Moor
Randkanal
Osterfeiner
Wiesen
Lohauser Wiesen
Hunte
Eickhopener

Kleiner Wall
Haverbecker Wall
Haverbecker Moorer Weg
Haverbecker Grüner Weg
Sandhorst
Langenteiler Str.
Zur Ovelgönne
Witten Hort
Vor d. Moorriem
Lage
Heemke
Riederwall
Pieden
Graben Lage I
Graben Lage II
Graben Lage III
Graben Lage IV
Graben Lage V
Graben Lage VI
Graben Lage VII
Graben Lage VIII
Graben Lage IX
Graben Lage X
Graben Lage XI
Graben Lage XII
Graben Lage XIII
Graben Lage XIV
Graben Lage XV
Graben Lage XVI
Graben Lage XVII
Graben Lage XVIII
Graben Lage XIX
Graben Lage XX
Graben Lage XXI
Graben Lage XXII
Graben Lage XXIII
Graben Lage XXIV
Graben Lage XXV
Graben Lage XXVI
Graben Lage XXVII
Graben Lage XXVIII
Graben Lage XXIX
Graben Lage XXX
Graben Lage XXXI
Graben Lage XXXII
Graben Lage XXXIII
Graben Lage XXXIV
Graben Lage XXXV
Graben Lage XXXVI
Graben Lage XXXVII
Graben Lage XXXVIII
Graben Lage XXXIX
Graben Lage XL
Graben Lage XLI
Graben Lage XLII
Graben Lage XLIII
Graben Lage XLIV
Graben Lage XLV
Graben Lage XLVI
Graben Lage XLVII
Graben Lage XLVIII
Graben Lage XLIX
Graben Lage L
Graben Lage LI
Graben Lage LII
Graben Lage LIII
Graben Lage LIV
Graben Lage LV
Graben Lage LVI
Graben Lage LVII
Graben Lage LVIII
Graben Lage LIX
Graben Lage LX
Graben Lage LXI
Graben Lage LXII
Graben Lage LXIII
Graben Lage LXIV
Graben Lage LXV
Graben Lage LXVI
Graben Lage LXVII
Graben Lage LXVIII
Graben Lage LXIX
Graben Lage LXX
Graben Lage LXXI
Graben Lage LXXII
Graben Lage LXXIII
Graben Lage LXXIV
Graben Lage LXXV
Graben Lage LXXVI
Graben Lage LXXVII
Graben Lage LXXVIII
Graben Lage LXXIX
Graben Lage LXXX
Graben Lage LXXXI
Graben Lage LXXXII
Graben Lage LXXXIII
Graben Lage LXXXIV
Graben Lage LXXXV
Graben Lage LXXXVI
Graben Lage LXXXVII
Graben Lage LXXXVIII
Graben Lage LXXXIX
Graben Lage XC
Graben Lage XCI
Graben Lage XCII
Graben Lage XCIII
Graben Lage XCIV
Graben Lage XCV
Graben Lage XCVI
Graben Lage XCVII
Graben Lage XCVIII
Graben Lage XCIX
Graben Lage C
Graben Lage CI
Graben Lage CII
Graben Lage CIII
Graben Lage CIV
Graben Lage CV
Graben Lage CVI
Graben Lage CVII
Graben Lage CVIII
Graben Lage CIX
Graben Lage CX
Graben Lage CXI
Graben Lage CXII
Graben Lage CXIII
Graben Lage CXIV
Graben Lage CXV
Graben Lage CXVI
Graben Lage CXVII
Graben Lage CXVIII
Graben Lage CXIX
Graben Lage CXX
Graben Lage CXXI
Graben Lage CXXII
Graben Lage CXXIII
Graben Lage CXXIV
Graben Lage CXXV
Graben Lage CXXVI
Graben Lage CXXVII
Graben Lage CXXVIII
Graben Lage CXXIX
Graben Lage CXXX
Graben Lage CXXXI
Graben Lage CXXXII
Graben Lage CXXXIII
Graben Lage CXXXIV
Graben Lage CXXXV
Graben Lage CXXXVI
Graben Lage CXXXVII
Graben Lage CXXXVIII
Graben Lage CXXXIX
Graben Lage CXL
Graben Lage CXLI
Graben Lage CXLII
Graben Lage CXLIII
Graben Lage CXLIV
Graben Lage CXLV
Graben Lage CXLVI
Graben Lage CXLVII
Graben Lage CXLVIII
Graben Lage CXLIX
Graben Lage CL
Graben Lage CLI
Graben Lage CLII
Graben Lage CLIII
Graben Lage CLIV
Graben Lage CLV
Graben Lage CLVI
Graben Lage CLVII
Graben Lage CLVIII
Graben Lage CLIX
Graben Lage CLX
Graben Lage CLXI
Graben Lage CLXII
Graben Lage CLXIII
Graben Lage CLXIV
Graben Lage CLXV
Graben Lage CLXVI
Graben Lage CLXVII
Graben Lage CLXVIII
Graben Lage CLXIX
Graben Lage CLXX
Graben Lage CLXXI
Graben Lage CLXXII
Graben Lage CLXXIII
Graben Lage CLXXIV
Graben Lage CLXXV
Graben Lage CLXXVI
Graben Lage CLXXVII
Graben Lage CLXXVIII
Graben Lage CLXXIX
Graben Lage CLXXX
Graben Lage CLXXXI
Graben Lage CLXXXII
Graben Lage CLXXXIII
Graben Lage CLXXXIV
Graben Lage CLXXXV
Graben Lage CLXXXVI
Graben Lage CLXXXVII
Graben Lage CLXXXVIII
Graben Lage CLXXXIX
Graben Lage CXC
Graben Lage CXCI
Graben Lage CXCII
Graben Lage CXCIII
Graben Lage CXCIV
Graben Lage CXCV
Graben Lage CXCVI
Graben Lage CXCVII
Graben Lage CXCVIII
Graben Lage CXCIX
Graben Lage CC
Graben Lage CCI
Graben Lage CCII
Graben Lage CCIII
Graben Lage CCIV
Graben Lage CCV
Graben Lage CCVI
Graben Lage CCVII
Graben Lage CCVIII
Graben Lage CCIX
Graben Lage CCX
Graben Lage CCXI
Graben Lage CCXII
Graben Lage CCXIII
Graben Lage CCXIV
Graben Lage CCXV
Graben Lage CCXVI
Graben Lage CCXVII
Graben Lage CCXVIII
Graben Lage CCXIX
Graben Lage CCXX
Graben Lage CCXXI
Graben Lage CCXXII
Graben Lage CCXXIII
Graben Lage CCXXIV
Graben Lage CCXXV
Graben Lage CCXXVI
Graben Lage CCXXVII
Graben Lage CCXXVIII
Graben Lage CCXXIX
Graben Lage CCXXX
Graben Lage CCXXXI
Graben Lage CCXXXII
Graben Lage CCXXXIII
Graben Lage CCXXXIV
Graben Lage CCXXXV
Graben Lage CCXXXVI
Graben Lage CCXXXVII
Graben Lage CCXXXVIII
Graben Lage CCXXXIX
Graben Lage CCXL
Graben Lage CCXLI
Graben Lage CCXLII
Graben Lage CCXLIII
Graben Lage CCXLIV
Graben Lage CCXLV
Graben Lage CCXLVI
Graben Lage CCXLVII
Graben Lage CCXLVIII
Graben Lage CCXLIX
Graben Lage CCL
Graben Lage CCLI
Graben Lage CCLII
Graben Lage CCLIII
Graben Lage CCLIV
Graben Lage CCLV
Graben Lage CCLVI
Graben Lage CCLVII
Graben Lage CCLVIII
Graben Lage CCLIX
Graben Lage CCLX
Graben Lage CCLXI
Graben Lage CCLXII
Graben Lage CCLXIII
Graben Lage CCLXIV
Graben Lage CCLXV
Graben Lage CCLXVI
Graben Lage CCLXVII
Graben Lage CCLXVIII
Graben Lage CCLXIX
Graben Lage CCLXX
Graben Lage CCLXXI
Graben Lage CCLXXII
Graben Lage CCLXXIII
Graben Lage CCLXXIV
Graben Lage CCLXXV
Graben Lage CCLXXVI
Graben Lage CCLXXVII
Graben Lage CCLXXVIII
Graben Lage CCLXXIX
Graben Lage CCLXXX
Graben Lage CCLXXXI
Graben Lage CCLXXXII
Graben Lage CCLXXXIII
Graben Lage CCLXXXIV
Graben Lage CCLXXXV
Graben Lage CCLXXXVI
Graben Lage CCLXXXVII
Graben Lage CCLXXXVIII
Graben Lage CCLXXXIX
Graben Lage CCXC
Graben Lage CCXCI
Graben Lage CCXCII
Graben Lage CCXCIII
Graben Lage CCXCIV
Graben Lage CCXCV
Graben Lage CCXCVI
Graben Lage CCXCVII
Graben Lage CCXCVIII
Graben Lage CCXCIX
Graben Lage CCC
Graben Lage CCCI
Graben Lage CCCII
Graben Lage CCCIII
Graben Lage CCCIV
Graben Lage CCCV
Graben Lage CCCVI
Graben Lage CCCVII
Graben Lage CCCVIII
Graben Lage CCCIX
Graben Lage CCCX
Graben Lage CCCXI
Graben Lage CCCXII
Graben Lage CCCXIII
Graben Lage CCCXIV
Graben Lage CCCXV
Graben Lage CCCXVI
Graben Lage CCCXVII
Graben Lage CCCXVIII
Graben Lage CCCXIX
Graben Lage CCCXX
Graben Lage CCCXXI
Graben Lage CCCXXII
Graben Lage CCCXXIII
Graben Lage CCCXXIV
Graben Lage CCCXXV
Graben Lage CCCXXVI
Graben Lage CCCXXVII
Graben Lage CCCXXVIII
Graben Lage CCCXXIX
Graben Lage CCCXXX
Graben Lage CCCXXXI
Graben Lage CCCXXXII
Graben Lage CCCXXXIII
Graben Lage CCCXXXIV
Graben Lage CCCXXXV
Graben Lage CCCXXXVI
Graben Lage CCCXXXVII
Graben Lage CCCXXXVIII
Graben Lage CCCXXXIX
Graben Lage CCCXL
Graben Lage CCCXLI
Graben Lage CCCXLII
Graben Lage CCCXLIII
Graben Lage CCCXLIV
Graben Lage CCCXLV
Graben Lage CCCXLVI
Graben Lage CCCXLVII
Graben Lage CCCXLVIII
Graben Lage CCCXLIX
Graben Lage CCCL
Graben Lage CCCLI
Graben Lage CCCLII
Graben Lage CCCLIII
Graben Lage CCCLIV
Graben Lage CCCLV
Graben Lage CCCLVI
Graben Lage CCCLVII
Graben Lage CCCLVIII
Graben Lage CCCLIX
Graben Lage CCCLX
Graben Lage CCCLXI
Graben Lage CCCLXII
Graben Lage CCCLXIII
Graben Lage CCCLXIV
Graben Lage CCCLXV
Graben Lage CCCLXVI
Graben Lage CCCLXVII
Graben Lage CCCLXVIII
Graben Lage CCCLXIX
Graben Lage CCCLXX
Graben Lage CCCLXXI
Graben Lage CCCLXXII
Graben Lage CCCLXXIII
Graben Lage CCCLXXIV
Graben Lage CCCLXXV
Graben Lage CCCLXXVI
Graben Lage CCCLXXVII
Graben Lage CCCLXXVIII
Graben Lage CCCLXXIX
Graben Lage CCCLXXX
Graben Lage CCCLXXXI
Graben Lage CCCLXXXII
Graben Lage CCCLXXXIII
Graben Lage CCCLXXXIV
Graben Lage CCCLXXXV
Graben Lage CCCLXXXVI
Graben Lage CCCLXXXVII
Graben Lage CCCLXXXVIII
Graben Lage CCCLXXXIX
Graben Lage CCCXC
Graben Lage CCCXCI
Graben Lage CCCXCII
Graben Lage CCCXCIII
Graben Lage CCCXCIV
Graben Lage CCCXCV
Graben Lage CCCXCVI
Graben Lage CCCXCVII
Graben Lage CCCXCVIII
Graben Lage CCCXCIX
Graben Lage CD
Graben Lage CDI
Graben Lage CDII
Graben Lage CDIII
Graben Lage CDIV
Graben Lage CDV
Graben Lage CDVI
Graben Lage CDVII
Graben Lage CDVIII
Graben Lage CDIX
Graben Lage CDX
Graben Lage CDXI
Graben Lage CDXII
Graben Lage CDXIII
Graben Lage CDXIV
Graben Lage CDXV
Graben Lage CDXVI
Graben Lage CDXVII
Graben Lage CDXVIII
Graben Lage CDXIX
Graben Lage CDXX
Graben Lage CDXXI
Graben Lage CDXXII
Graben Lage CDXXIII
Graben Lage CDXXIV
Graben Lage CDXXV
Graben Lage CDXXVI
Graben Lage CDXXVII
Graben Lage CDXXVIII
Graben Lage CDXXIX
Graben Lage CDXXX
Graben Lage CDXXXI
Graben Lage CDXXXII
Graben Lage CDXXXIII
Graben Lage CDXXXIV
Graben Lage CDXXXV
Graben Lage CDXXXVI
Graben Lage CDXXXVII
Graben Lage CDXXXVIII
Graben Lage CDXXXIX
Graben Lage CDXL
Graben Lage CDXLI
Graben Lage CDXLII
Graben Lage CDXLIII
Graben Lage CDXLIV
Graben Lage CDXLV
Graben Lage CDXLVI
Graben Lage CDXLVII
Graben Lage CDXLVIII
Graben Lage CDXLIX
Graben Lage CDL
Graben Lage CDLI
Graben Lage CDLII
Graben Lage CDLIII
Graben Lage CDLIV
Graben Lage CDLV
Graben Lage CDLVI
Graben Lage CDLVII
Graben Lage CDLVIII
Graben Lage CDLIX
Graben Lage CDLX
Graben Lage CDLXI
Graben Lage CDLXII
Graben Lage CDLXIII
Graben Lage CDLXIV
Graben Lage CDLXV
Graben Lage CDLXVI
Graben Lage CDLXVII
Graben Lage CDLXVIII
Graben Lage CDLXIX
Graben Lage CDLXX
Graben Lage CDLXXI
Graben Lage CDLXXII
Graben Lage CDLXXIII
Graben Lage CDLXXIV
Graben Lage CDLXXV
Graben Lage CDLXXVI
Graben Lage CDLXXVII
Graben Lage CDLXXVIII
Graben Lage CDLXXIX
Graben Lage CDLXXX
Graben Lage CDLXXXI
Graben Lage CDLXXXII
Graben Lage CDLXXXIII
Graben Lage CDLXXXIV
Graben Lage CDLXXXV
Graben Lage CDLXXXVI
Graben Lage CDLXXXVII
Graben Lage CDLXXXVIII
Graben Lage CDLXXXIX
Graben Lage CDXC
Graben Lage CDXCI
Graben Lage CDXCII
Graben Lage CDXCIII
Graben Lage CDXCIV
Graben Lage CDXCV
Graben Lage CDXCVI
Graben Lage CDXCVII
Graben Lage CDXCVIII
Graben Lage CDXCIX
Graben Lage D
Graben Lage DI
Graben Lage DII
Graben Lage DIII
Graben Lage DIV
Graben Lage DV
Graben Lage DVI
Graben Lage DVII
Graben Lage DVIII
Graben Lage DIX
Graben Lage DX
Graben Lage DXI
Graben Lage DXII
Graben Lage DXIII
Graben Lage DXIV
Graben Lage DXV
Graben Lage DXVI
Graben Lage DXVII
Graben Lage DXVIII
Graben Lage DXIX
Graben Lage DXX
Graben Lage DXXI
Graben Lage DXXII
Graben Lage DXXIII
Graben Lage DXXIV
Graben Lage DXXV
Graben Lage DXXVI
Graben Lage DXXVII
Graben Lage DXXVIII
Graben Lage DXXIX
Graben Lage DXXX
Graben Lage DXXXI
Graben Lage DXXXII
Graben Lage DXXXIII
Graben Lage DXXXIV
Graben Lage DXXXV
Graben Lage DXXXVI
Graben Lage DXXXVII
Graben Lage DXXXVIII
Graben Lage DXXXIX
Graben Lage DXL
Graben Lage DXLI
Graben Lage DXLII
Graben Lage DXLIII
Graben Lage DXLIV
Graben Lage DXLV
Graben Lage DXLVI
Graben Lage DXLVII
Graben Lage DXLVIII
Graben Lage DXLIX
Graben Lage DL
Graben Lage DLI
Graben Lage DLII
Graben Lage DLIII
Graben Lage DLIV
Graben Lage DLV
Graben Lage DLVI
Graben Lage DLVII
Graben Lage DLVIII
Graben Lage DLIX
Graben Lage DLX
Graben Lage DLXI
Graben Lage DLXII
Graben Lage DLXIII
Graben Lage DLXIV
Graben Lage DLXV
Graben Lage DLXVI
Graben Lage DLXVII
Graben Lage DLXVIII
Graben Lage DLXIX
Graben Lage DLXX
Graben Lage DLXXI
Graben Lage DLXXII
Graben Lage DLXXIII
Graben Lage DLXXIV
Graben Lage DLXXV
Graben Lage DLXXVI
Graben Lage DLXXVII
Graben Lage DLXXVIII
Graben Lage DLXXIX
Graben Lage DLXXX
Graben Lage DLXXXI
Graben Lage DLXXXII
Graben Lage DLXXXIII
Graben Lage DLXXXIV
Graben Lage DLXXXV
Graben Lage DLXXXVI
Graben Lage DLXXXVII
Graben Lage DLXXXVIII
Graben Lage DLXXXIX
Graben Lage DXC
Graben Lage DXCI
Graben Lage DXCII
Graben Lage DXCIII
Graben Lage DXCIV
Graben Lage DXCV
Graben Lage DXCVI
Graben Lage DXCVII
Graben Lage DXCVIII
Graben Lage DXCIX
Graben Lage DC
Graben Lage DCI
Graben Lage DCII
Graben Lage DCIII
Graben Lage DCIV
Graben Lage DCV
Graben Lage DCVI
Graben Lage DCVII
Graben Lage DCVIII
Graben Lage DCIX
Graben Lage DCX
Graben Lage DCXI
Graben Lage DCXII
Graben Lage DCXIII
Graben Lage DCXIV
Graben Lage DCXV
Graben Lage DCXVI
Graben Lage DCXVII
Graben Lage DCXVIII
Graben Lage DCXIX
Graben Lage DCXX
Graben Lage DCXXI
Graben Lage DCXXII
Graben Lage DCXXIII
Graben Lage DCXXIV
Graben Lage DCXXV
Graben Lage DCXXVI
Graben Lage DCXXVII
Graben Lage DCXXVIII
Graben Lage DCXXIX
Graben Lage DCXXX
Graben Lage DCXXXI
Graben Lage DCXXXII
Graben Lage DCXXXIII
Graben Lage DCXXXIV
Graben Lage DCXXXV
Graben Lage DCXXXVI
Graben Lage DCXXXVII
Graben Lage DCXXXVIII
Graben Lage DCXXXIX
Graben Lage DCXL
Graben Lage DCXLI
Graben Lage DCXLII
Graben Lage DCXLIII
Graben Lage DCXLIV
Graben Lage DCXLV
Graben Lage DCXLVI
Graben Lage DCXLVII
Graben Lage DCXLVIII
Graben Lage DCXLIX
Graben Lage DCL
Graben Lage DCLI
Graben Lage DCLII
Graben Lage DCLIII
Graben Lage DCLIV
Graben Lage DCLV
Graben Lage DCLVI
Graben Lage DCLVII
Graben Lage DCLVIII
Graben Lage DCLIX
Graben Lage DCLX
Graben Lage DCLXI
Graben Lage DCLXII
Graben Lage DCLXIII
Graben Lage DCLXIV
Graben Lage DCLXV
Graben Lage DCLXVI
Graben Lage DCLXVII
Graben Lage DCLXVIII
Graben Lage DCLXIX
Graben Lage DCLXX
Graben Lage DCLXXI
Graben Lage DCLXXII
Graben Lage DCLXXIII
Graben Lage DCLXXIV
Graben Lage DCLXXV
Graben Lage DCLXXVI
Graben Lage DCLXXVII
Graben Lage DCLXXVIII
Graben Lage DCLXXIX
Graben Lage DCLXXX
Graben Lage DCLXXXI
Graben Lage DCLXXXII
Graben Lage DCLXXXIII
Graben Lage DCLXXXIV
Graben Lage DCLXXXV
Graben Lage DCLXXXVI
Graben Lage DCLXXXVII
Graben Lage DCLXXXVIII
Graben Lage DCLXXXIX
Graben Lage DCXC
Graben Lage DCXCI
Graben Lage DCXCII
Graben Lage DCXCIII
Graben Lage DCXCIV
Graben Lage DCXCV
Graben Lage DCXCVI
Graben Lage DCXCVII
Graben Lage DCXCVIII
Graben Lage DCXCIX
Graben Lage DCC
Graben Lage DCCI
Graben Lage DCCII
Graben Lage DCCIII
Graben Lage DCCIV
Graben Lage DCCV
Graben Lage DCCVI
Graben Lage DCCVII
Graben Lage DCCVIII
Graben Lage DCCIX
Graben Lage DCCX
Graben Lage DCCXI
Graben Lage DCCXII
Graben Lage DCCXIII
Graben Lage DCCXIV
Graben Lage DCCXV
Graben Lage DCCXVI
Graben Lage DCCXVII
Graben Lage DCCXVIII
Graben Lage DCCXIX
Graben Lage DCCXX
Graben Lage DCCXXI
Graben Lage DCCXXII
Graben Lage DCCXXIII
Graben Lage DCCXXIV
Graben Lage DCCXXV
Graben Lage DCCXXVI
Graben Lage DCCXXVII
Graben Lage DCCXXVIII
Graben Lage DCCXXIX
Graben Lage DCCXXX
Graben Lage DCCXXXI
Graben Lage DCCXXXII
Graben Lage DCCXXXIII
Graben Lage DCCXXXIV
Graben Lage DCCXXXV
Graben Lage DCCXXXVI
Graben Lage DCCXXXVII
Graben Lage DCCXXXVIII
Graben Lage DCCXXXIX
Graben Lage DCCXL
Graben Lage DCCXLI
Graben Lage DCCXLII
Graben Lage DCCXLIII
Graben Lage DCCXLIV
Graben Lage DCCXLV
Graben Lage DCCXLVI
Graben Lage DCCXLVII
Graben Lage DCCXLVIII
Graben Lage DCCXLIX
Graben Lage DCCL
Graben Lage DCCLI
Graben Lage DCCLII
Graben Lage DCCLIII
Graben Lage DCCLIV
Graben Lage DCCLV
Graben Lage DCCLVI
Graben Lage DCCLVII
Graben Lage DCCLVIII
Graben Lage DCCLIX
Graben Lage DCCLX
Graben Lage DCCLXI
Graben Lage DCCLXII
Graben Lage DCCLXIII
Graben Lage DCCLXIV
Graben Lage DCCLXV
Graben Lage DCCLXVI
Graben Lage DCCLXVII
Graben Lage DCCLXVIII
Graben Lage DCCLXIX
Graben Lage DCCLXX
Graben Lage DCCLXXI
Graben Lage DCCLXXII
Graben Lage DCCLXXIII
Graben Lage DCCLXXIV
Graben Lage DCCLXXV
Graben Lage DCCLXXVI
Graben Lage DCCLXXVII
Graben Lage DCCLXXVIII
Graben Lage DCCLXXIX
Graben Lage DCCLXXX
Graben Lage DCCLXXXI
Graben Lage DCCLXXXII
Graben Lage DCCLXXXIII
Graben Lage DCCLXXXIV
Graben Lage DCCLXXXV
Graben Lage DCCLXXXVI
Graben Lage DCCLXXXVII
Graben Lage DCCLXXXVIII
Graben Lage DCCLXXXIX
Graben Lage DCCXC
Graben Lage DCCXCI
Graben Lage DCCXCII
Graben Lage DCCXCIII
Graben Lage DCCXCIV
Graben Lage DCCXCV
Graben Lage DCCXCVI
Graben Lage DCCXCVII
Graben Lage DCCXCVIII
Graben Lage DCCXCIX
Graben Lage DCCC
Graben Lage DCCCI
Graben Lage DCCCII
Graben Lage DCCCIII
Graben Lage DCCCIV
Graben Lage DCCCV
Graben Lage DCCCVI
Graben Lage DCCCVII
Graben Lage DCCCVIII
Graben Lage DCCCIX
Graben Lage DCCCX
Graben Lage DCCCXI
Graben Lage DCCCXII
Graben Lage DCCCXIII
Graben Lage DCCCXIV
Graben Lage DCCCXV
Graben Lage DCCCXVI
Graben Lage DCCCXVII
Graben Lage DCCCXVIII
Graben Lage DCCCXIX
Graben Lage DCCCXX
Graben Lage DCCCXXI
Graben Lage DCCCXXII
Graben Lage DCCCXXIII
Graben Lage DCCCXXIV
Graben Lage DCCCXXV
Graben Lage DCCCXXVI
Graben Lage DCCCXXVII
Graben Lage DCCCXXVIII
Graben Lage DCCCXXIX
Graben Lage DCCCXXX
Graben Lage DCCCXXXI
Graben Lage DCCCXXXII
Graben Lage DCCCXXXIII
Graben Lage DCCCXXXIV
Graben Lage DCCCXXXV
Graben Lage DCCCXXXVI
Graben Lage DCCCXXXVII
Graben Lage DCCCXXXVIII
Graben Lage DCCCXXXIX
Graben Lage DCCCXL
Graben Lage DCCCXLI
Graben Lage DCCCXLII
Graben Lage DCCCXLIII
Graben Lage DCCCXLIV
Graben Lage DCCCXLV
Graben Lage DCCCXLVI
Graben Lage DCCCXLVII
Graben Lage DCCCXLVIII
Graben Lage DCCCXLIX
Graben Lage DCCCL
Graben Lage DCCCLI
Graben Lage DCCCLII
Graben Lage DCCCLIII
Graben Lage DCCCLIV
Graben Lage DCCCLV
Graben Lage DCCCLVI
Graben Lage DCCCLVII
Graben Lage DCCCLVIII
Graben Lage DCCCLIX
Graben Lage DCCCLX
Graben Lage DCCCLXI
Graben Lage DCCCLXII
Graben Lage DCCCLXIII
Graben Lage DCCCLXIV
Graben Lage DCCCLXV
Graben Lage DCCCLXVI
Graben Lage DCCCLXVII
Graben Lage DCCCLXVIII
Graben Lage DCCCLXIX
Graben Lage DCCCLXX
Graben Lage DCCCLXXI
Graben Lage DCCCLXXII
Graben Lage DCCCLXXIII
Graben Lage DCCCLXXIV
Graben Lage DCCCLXXV
Graben Lage DCCCLXXVI
Graben Lage DCCCLXXVII
Graben Lage DCCCLXXVIII
Graben Lage DCCCLXXIX
Graben Lage DCCCLXXX
Graben Lage DCCCLXXXI
Graben Lage DCCCLXXXII
Graben Lage DCCCLXXXIII
Graben Lage DCCCLXXXIV
Graben Lage DCCCLXXXV
Graben Lage DCCCLXXXVI
Graben Lage DCCCLXXXVII
Graben Lage DCCCLXXXVIII
Graben Lage DCCCLXXXIX
Graben Lage DCCCXC
Graben Lage DCCCXCI
Graben Lage DCCCXCII
Graben Lage DCCCXCIII
Graben Lage DCCCXCIV
Graben Lage DCCCXCV
Graben Lage DCCCXCVI
Graben Lage DCCCXCVII
Graben Lage DCCCXCVIII
Graben Lage DCCCXCIX
Graben Lage CM
Graben Lage CMI
Graben Lage CMII
Graben Lage CMIII
Graben Lage CMIV
Graben Lage CMV
Graben Lage CMVI
Graben Lage CMVII
Graben Lage CMVIII
Graben Lage CMIX
Graben Lage CMX
Graben Lage CMXI
Graben Lage CMXII
Graben Lage CMXIII
Graben Lage CMXIV
Graben Lage CMXV
Graben Lage CMXVI
Graben Lage CMXVII
Graben Lage CMXVIII
Graben Lage CMXIX
Graben Lage CMXX
Graben Lage CMXXI
Graben Lage CMXXII
Graben Lage CMXXIII
Graben Lage CMXXIV
Graben Lage CMXXV
Graben Lage CMXXVI
Graben Lage CMXXVII
Graben Lage CMXXVIII
Graben Lage CMXXIX
Graben Lage CMXXX
Graben Lage CMXXXI
Graben Lage CMXXXII
Graben Lage CMXXXIII
Graben Lage CMXXXIV
Graben Lage CMXXXV
Graben Lage CMXXXVI
Graben Lage CMXXXVII
Graben Lage CMXXXVIII
Graben Lage CMXXXIX
Graben Lage CMXL
Graben Lage CMXLI
Graben Lage CMXLII
Graben Lage CMXLIII
Graben Lage CMXLIV
Graben Lage CMXLV
Graben Lage CMXLVI
Graben Lage CMXLVII
Graben Lage CMXLVIII
Graben Lage CMXLIX
Graben Lage CML
Graben Lage CMLI
Graben Lage CMLII
Graben Lage CMLIII
Graben Lage CMLIV
Graben Lage CMLV
Graben Lage CMLVI
Graben Lage CMLVII
Graben Lage CMLVIII
Graben Lage CMLIX
Graben Lage CMLX
Graben Lage CMLXI
Graben Lage CMLXII
Graben Lage CMLXIII
Graben Lage CMLXIV
Graben Lage CMLXV
Graben Lage CMLXVI
Graben Lage CMLXVII
Graben Lage CMLXVIII
Graben Lage CMLXIX
Graben Lage CMLXX
Graben Lage CMLXXI
Graben Lage CMLXXII
Graben Lage CMLXXIII
Graben Lage CMLXXIV
Graben Lage CMLXXV
Graben Lage CMLXXVI
Graben Lage CMLXXVII
Graben Lage CMLXXVIII
Graben Lage CMLXXIX
Graben Lage CMLXXX
Graben Lage CMLXXXI
Graben Lage CMLXXXII
Graben Lage CMLXXXIII
Graben Lage CMLXXXIV
Graben Lage CMLXXXV
Graben Lage CMLXXXVI
Graben Lage CMLXXXVII
Graben Lage CMLXXXVIII
Graben Lage CMLXXXIX
Graben Lage CMXC
Graben Lage CMXCI
Graben Lage CMXCII
Graben Lage CMXCIII
Graben Lage CMXCIV
Graben Lage CMXCV
Graben Lage CMXCVI
Graben Lage CMXCVII
Graben Lage CMXCVIII
Graben Lage CMXCIX
Graben Lage M
Graben Lage MI
Graben Lage MII
Graben Lage MIII
Graben Lage MIV
Graben Lage MV
Graben Lage MVI
Graben Lage MVII
Graben Lage MVIII
Graben Lage MIX
Graben Lage MX
Graben Lage MXI
Graben Lage MXII
Graben Lage MXIII
Graben Lage MXIV
Graben Lage MXV
Graben Lage MXVI
Graben Lage MXVII
Graben Lage MXVIII
Graben Lage MXIX
Graben Lage MXX
Graben Lage MXXI
Graben Lage MXXII
Graben Lage MXXIII
Graben Lage MXXIV
Graben Lage MXXV
Graben Lage MXXVI
Graben Lage MXXVII
Graben Lage MXXVIII
Graben Lage MXXIX
Graben Lage MXXX
Graben Lage MXXXI
Graben Lage MXXXII
Graben Lage MXXXIII
Graben Lage MXXXIV
Graben Lage MXXXV
Graben Lage MXXXVI
Graben Lage MXXXVII
Graben Lage MXXXVIII
Graben Lage MXXXIX
Graben Lage MXL
Graben Lage MXLI
Graben Lage MXLII
Graben Lage MXLIII
Graben Lage MXLIV
Graben Lage MXLV
Graben Lage MXLVI
Graben Lage MXLVII
Graben Lage MXLVIII
Graben Lage MXLIX
Graben Lage ML
Graben Lage MLI
Graben Lage MLII
Graben Lage MLIII
Graben Lage MLIV
Graben Lage MLV
Graben Lage MLVI
Graben Lage MLVII
Graben Lage MLVIII
Graben Lage MLIX
Graben Lage MLX
Graben Lage MLXI
Graben Lage MLXII
Graben Lage MLXIII
Graben Lage MLXIV
Graben Lage MLXV
Graben Lage MLXVI
Graben Lage MLXVII
Graben Lage MLXVIII
Graben Lage MLXIX
Graben Lage MLXX
Graben Lage MLXXI
Graben Lage MLXXII
Graben Lage MLXXIII
Graben Lage MLXXIV
Graben Lage MLXXV
Graben Lage MLXXVI
Graben Lage MLXXVII
Graben Lage MLXXVIII
Graben Lage MLXXIX
Graben Lage MLXXX
Graben Lage MLXXXI
Graben Lage MLXXXII
Graben Lage MLXXXIII
Graben Lage MLXXXIV
Graben Lage MLXXXV
Graben Lage MLXXXVI
Graben Lage MLXXXVII
Graben Lage MLXXXVIII
Graben Lage MLXXXIX
Graben Lage MXC
Graben Lage MXCI
Graben Lage MXCII
Graben Lage MXCIII
Graben Lage MXCIV
Graben Lage MXCV
Graben Lage MXCVI
Graben Lage MXCVII
Graben Lage MXCVIII
Graben Lage MXCIX
Graben Lage MC
Graben Lage MCI
Graben Lage MCII
Graben Lage MCIII
Graben Lage MCIV
Graben Lage MCV
Graben Lage MCVI
Graben Lage MCVII
Graben Lage MCVIII
Graben Lage MCIX
Graben Lage MCX
Graben Lage MCXI
Graben Lage MCXII
Graben Lage MCXIII
Graben Lage MCXIV
Graben Lage MCXV
Graben Lage MCXVI
Graben Lage MCXVII
Graben Lage MCXVIII
Graben Lage MCXIX
Graben Lage MCXX
Graben Lage MCXXI
Graben Lage MCXXII
Graben Lage MCXXIII
Graben Lage MCXXIV
Graben Lage MCXXV
Graben Lage MCXXVI
Graben Lage MCXXVII
Graben Lage MCXXVIII
Graben Lage MCXXIX
Graben Lage MCXXX
Graben Lage MCXXXI
Graben Lage MCXXXII
Graben Lage MCXXXIII
Graben Lage MCXXXIV
Graben Lage MCXXXV
Graben Lage MCXXXVI
Graben Lage MCXXXVII
Graben Lage MCXXXVIII
Graben Lage MCXXXIX
Graben Lage MCXL
Graben Lage MCXLI
Graben Lage MCXLII
Graben Lage MCXLIII
Graben Lage MCXLIV
Graben Lage MCXLV
Graben Lage MCXLVI
Graben Lage MCXLVII
Graben Lage MCXLVIII
Graben Lage MCXLIX
Graben Lage MCL
Graben Lage MCLI
Graben Lage MCLII
Graben Lage MCLIII
Graben Lage MCLIV
Graben Lage MCLV
Graben Lage MCLVI
Graben Lage MCLVII
Graben Lage MCLVIII
Graben Lage MCLIX
Graben Lage MCLX
Graben Lage MCLXI
Graben Lage MCLXII
Graben Lage MCLXIII
Graben Lage MCLXIV
Graben Lage MCLXV
Graben Lage MCLXVI
Graben Lage MCLXVII
Graben Lage MCLXVIII
Graben Lage MCLXIX
Graben Lage MCLXX
Graben Lage MCLXXI
Graben Lage MCLXXII
Graben Lage MCLXXIII
Graben Lage MCLXXIV
Graben Lage MCLXXV
Graben Lage MCLXXVI
Graben Lage MCLXXVII
Graben Lage MCLXXVIII
Graben Lage MCLXXIX
Graben Lage MCLXXX
Graben Lage MCLXXXI
Graben Lage MCLXXXII
Graben Lage MCLXXXIII
Graben Lage MCLXXXIV
Graben Lage MCLXXXV
Graben Lage MCLXXXVI
Graben Lage MCLXXXVII
Graben Lage MCLXXXVIII
Graben Lage MCLXXXIX
Graben Lage MCXC
Graben Lage MCXCI
Graben Lage MCXCII
Graben Lage MCXCIII
Graben Lage MCXCIV
Graben Lage MCXCV
Graben Lage MCXCVI
Graben Lage MCXCVII
Graben Lage MCXCVIII
Graben Lage MCXCIX
Graben Lage MCC
Graben Lage MCCI
Graben Lage MCCII
Graben Lage MCCIII
Graben Lage MCCIV
Graben Lage MCCV
Graben Lage MCCVI
Graben Lage MCCVII
Graben Lage MCCVIII
Graben Lage MCCIX
Graben Lage MCCX
Graben Lage MCCXI
Graben Lage MCCXII
Graben Lage MCCXIII
Graben Lage MCCXIV
Graben Lage MCCXV
Graben Lage MCCXVI
Graben Lage MCCXVII
Graben Lage MCCXVIII
Graben Lage MCCXIX
Graben Lage MCCXX
Graben Lage MCCXXI
Graben Lage MCCXXII
Graben Lage MCCXXIII
Graben Lage MCCXXIV
Graben Lage MCCXXV
Graben Lage MCCXXVI
Graben Lage MCCXXVII
Graben Lage MCCXXVIII
Graben Lage MCCXXIX
Graben Lage MCCXXX
Graben Lage MCCXXXI
Graben Lage MCCXXXII
Graben Lage MCCXXXIII
Graben Lage MCCXXXIV
Graben Lage MCCXXXV
Graben Lage MCCXXXVI
Graben Lage MCCXXXVII
Graben Lage MCCXXXVIII
Graben Lage MCCXXXIX
Graben Lage MCCXL
Graben Lage MCCXLI
Graben Lage MCCXLII
Graben Lage MCCXLIII
Graben Lage MCCXLIV
Graben Lage MCCXLV
Graben Lage MCCXLVI
Graben Lage MCCXLVII
Graben Lage MCCXLVIII
Graben Lage MCCXLIX
Graben Lage MCCL
Graben Lage MCCLI
Graben Lage M

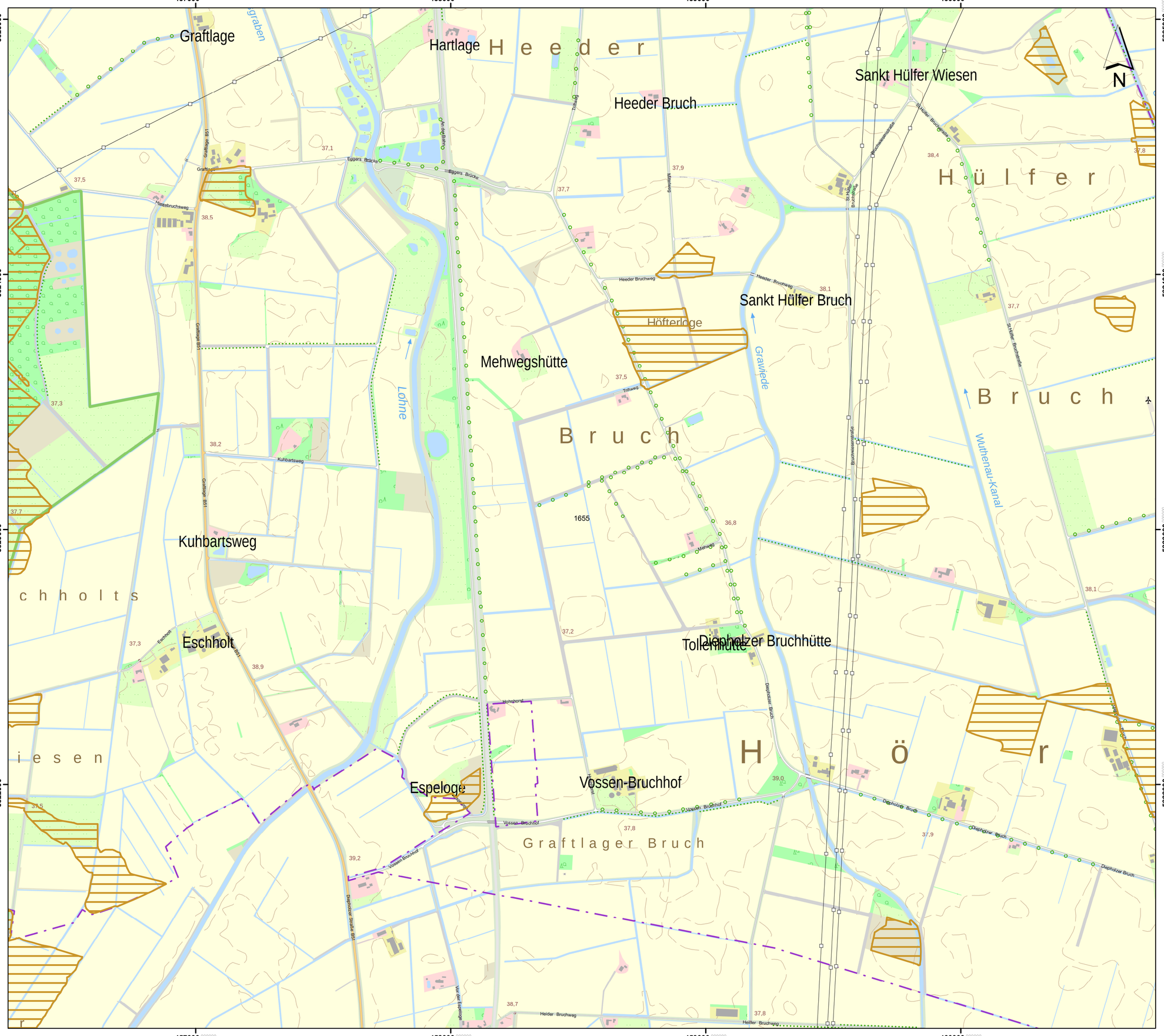

Lageübersicht

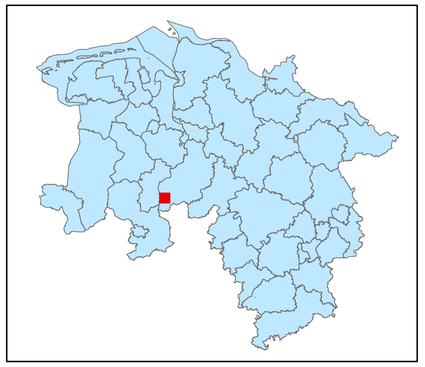

Legende

- kohlenstoffreiche Böden
- kohlenstoffreiche Böden (Moortreposole)
- Landesgrenze

0 0,125 0,25 0,5 0,75 1
Kilometer

Hintergrundkarte:
Amtliche Präsentation 1 : 10 000

Vervielfältigung der Grundlagenkarte nur mit Genehmigung des Herausgebers.
Quellenvermerk:
Auszug aus den Geodaten des Landesamtes für Geoinformation und Landesvermessung Niedersachsen

© 2025 LGLN

© GeoBasis-DE / BKG (2025) CC BY 4.0

Vervielfältigung der Fachinformationen nur mit Genehmigung des ML.

Niedersächsische Verordnung zur Ausweisung von Feuchtgebieten und Mooren als Gebietskulisse nach § 11 Abs. 1 und 4 der GAP-Konditionalitäten-Verordnung

Anlage zu § 1 Abs.1

Detailkarte der kohlenstoffreichen Böden inklusive der Moor-Treposole gem. § 11 Abs. 2 GAPKondV

Blattnummer:	1655
Erstellungsdatum:	11.02.2025
Maßstab:	1:10.000

Realisiert durch

Niedersächsisches Ministerium für Ernährung, Landwirtschaft und Verbraucherschutz

SLA

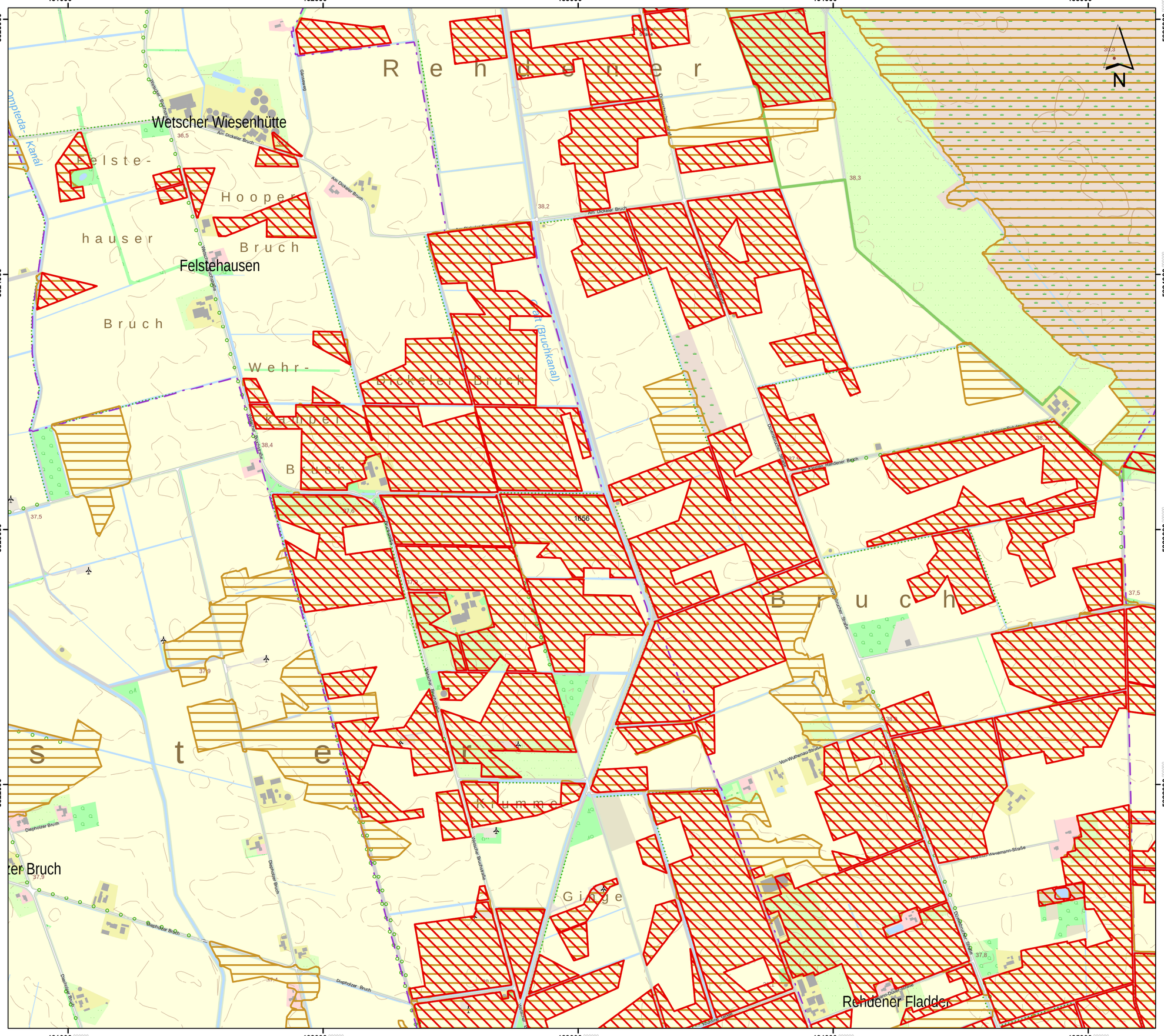

Lageübersicht

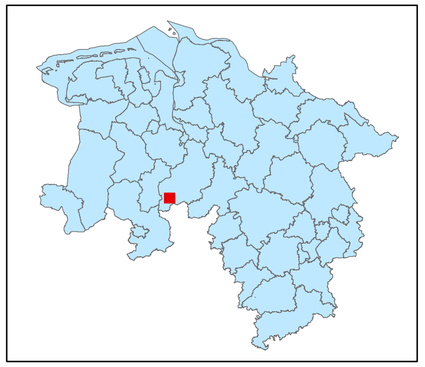

Legende

- kohlenstoffreiche Böden
- kohlenstoffreiche Böden (Moortreposole)
- Landesgrenze

0 0,125 0,25 0,5 0,75 1
Kilometer

Hintergrundkarte:
Amtliche Präsentation 1 : 10 000

Vervielfältigung der Grundlagenkarte nur mit Genehmigung des Herausgebers.
Quellenvermerk:
Auszug aus den Geodaten des Landesamtes für Geoinformation und Landesvermessung Niedersachsen

© 2025 LGLN

© GeoBasis-DE / BKG (2025) CC BY 4.0

Vervielfältigung der Fachinformationen nur mit Genehmigung des ML.

Niedersächsische Verordnung zur Ausweisung von Feuchtgebieten und Mooren als Gebietskulisse nach § 11 Abs. 1 und 4 der GAP-Konditionalitäten-Verordnung

Anlage zu § 1 Abs.1

Detailkarte der kohlenstoffreichen Böden inklusive der Moor-Treposole gem. § 11 Abs. 2 GAPKondV

Blattnummer:	1656
Erstellungsdatum:	11.02.2025
Maßstab:	1:10.000

Realisiert durch

Niedersächsisches Ministerium für Ernährung, Landwirtschaft und Verbraucherschutz

SLA

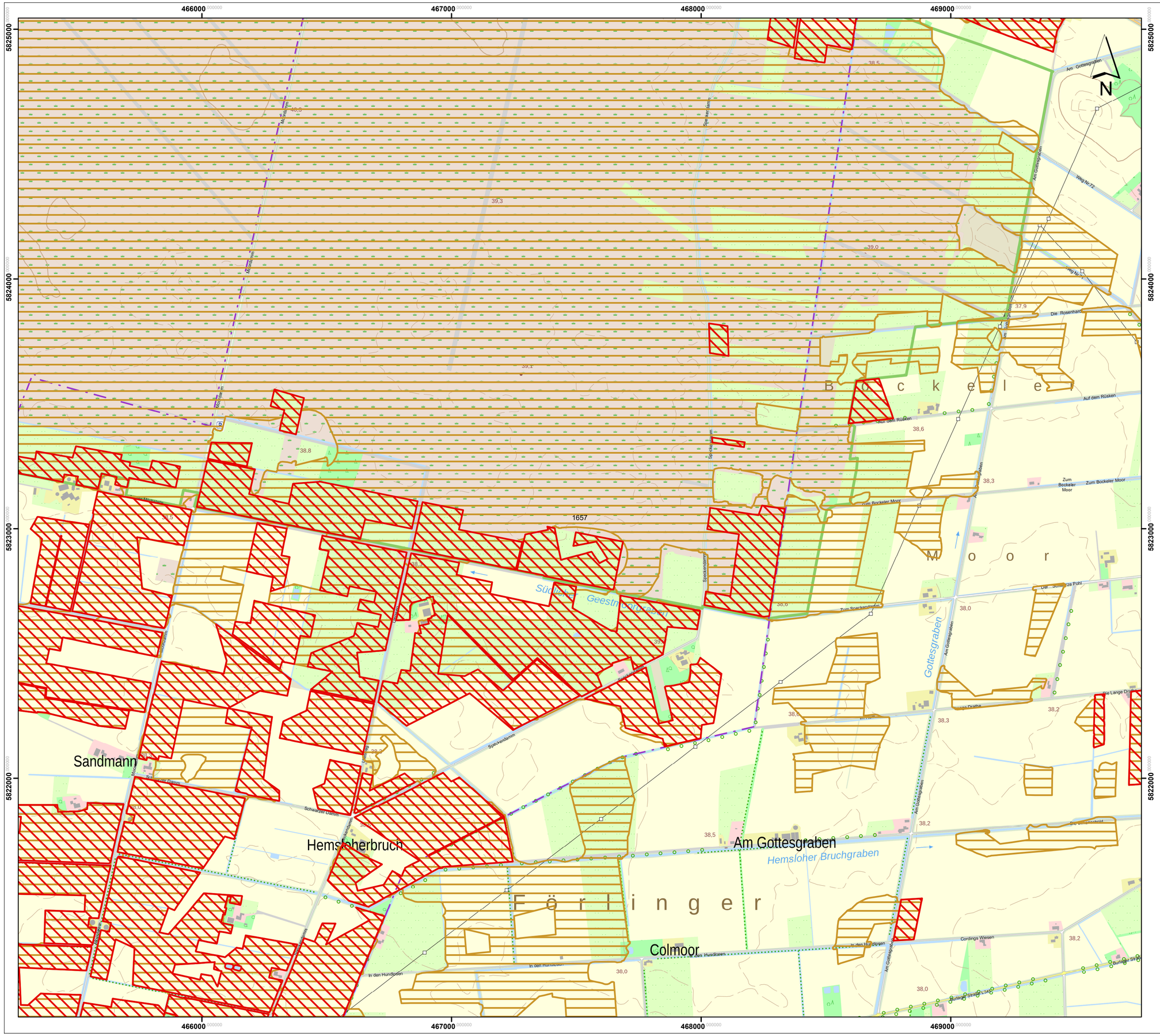

Lageübersicht

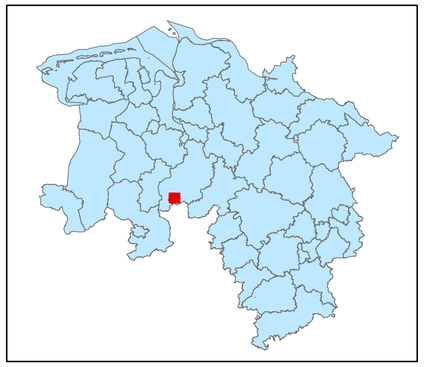

Legende

kohlenstoffreiche Böden

kohlenstoffreiche Böden (Moortreposole)

Landesgrenze

0 0,125 0,25 0,5 0,75 1

Kilometer

Hintergrundkarte:
Amtliche Präsentation 1 : 10 000

Vervielfältigung der Grundlagenkarte nur mit Genehmigung des Herausgebers.
Quellenvermerk:
Auszug aus den Geodaten des Landesamtes für Geoinformation und Landesvermessung Niedersachsen

© 2025 LGLN

© GeoBasis-DE / BKG (2025) CC BY 4.0

Vervielfältigung der Fachinformationen nur mit Genehmigung des ML.

Niedersächsische Verordnung zur Ausweisung von Feuchtgebieten und Mooren als Gebietskulisse nach § 11 Abs. 1 und 4 der GAP-Konditionalitäten-Verordnung

Anlage zu § 1 Abs.1

Detailkarte der kohlenstoffreichen Böden inklusive der Moor-Treposole gem. § 11 Abs. 2 GAPKondV

Blattnummer:	1657
Erstellungsdatum:	11.02.2025
Maßstab:	1:10.000

Realisiert durch

Niedersächsisches Ministerium für Ernährung, Landwirtschaft und Verbraucherschutz

SLA

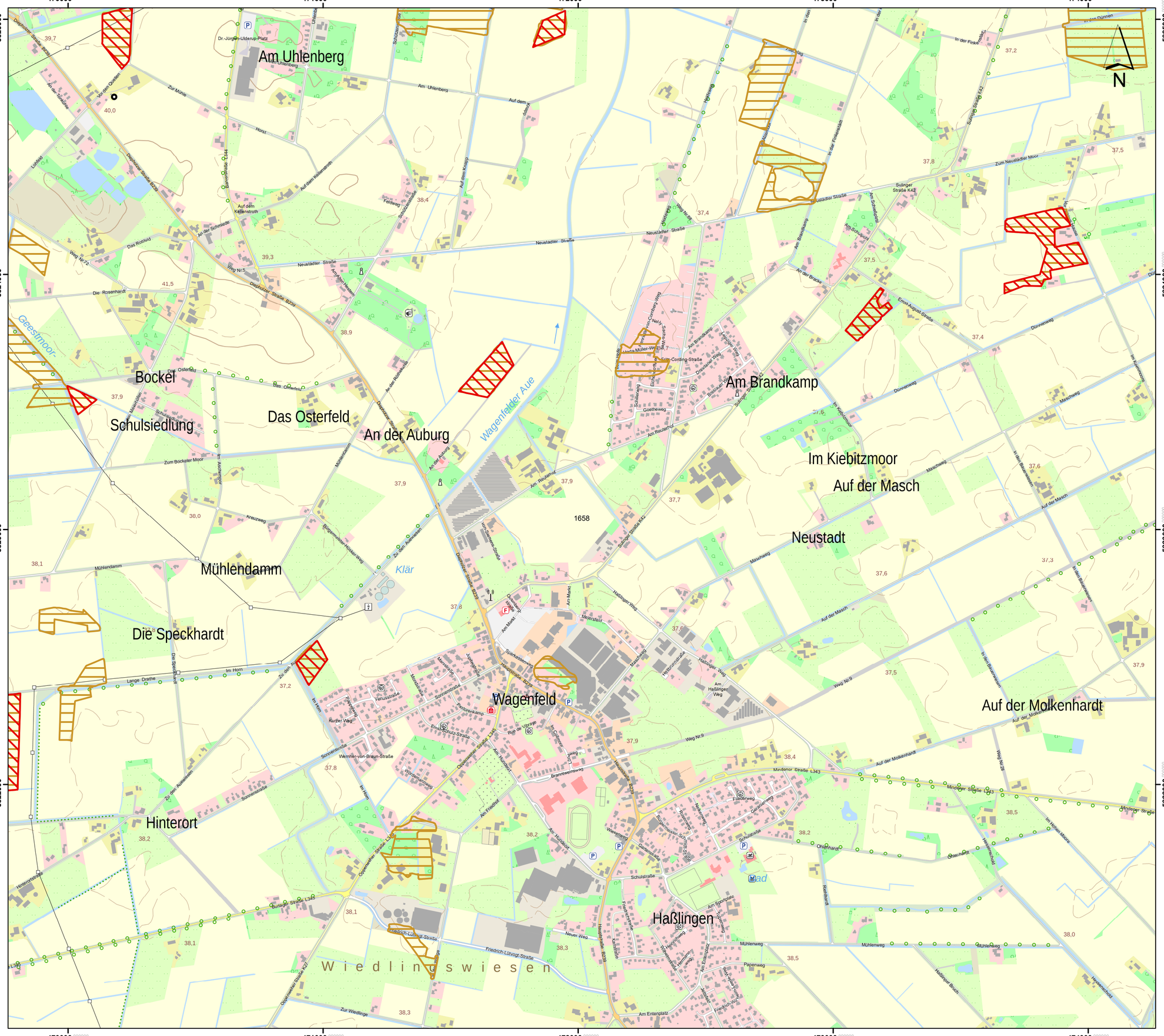

Lageübersicht

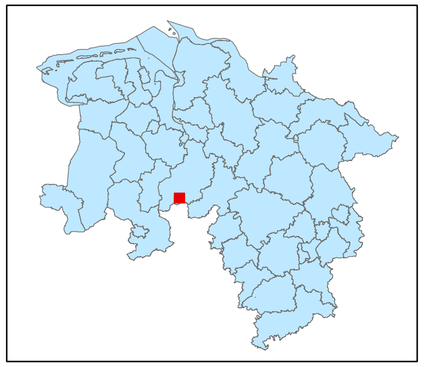

Legende

- kohlenstoffreiche Böden
- kohlenstoffreiche Böden (Moortreposole)
- Landesgrenze

0 0,125 0,25 0,5 0,75 1

Kilometer

Hintergrundkarte:
Amtliche Präsentation 1 : 10 000

Vervielfältigung der Grundlagenkarte nur mit Genehmigung des Herausgebers.
Quellenvermerk:
Auszug aus den Geodaten des Landesamtes für Geoinformation und Landesvermessung Niedersachsen

© 2025 LGLN

© GeoBasis-DE / BKG (2025) CC BY 4.0

Vervielfältigung der Fachinformationen nur mit Genehmigung des ML.

Niedersächsische Verordnung zur Ausweisung von Feuchtgebieten und Mooren als Gebietskulisse nach § 11 Abs. 1 und 4 der GAP-Konditionalitäten-Verordnung

Anlage zu § 1 Abs.1

Detailkarte der kohlenstoffreichen Böden inklusive der Moor-Treposole gem. § 11 Abs. 2 GAPKondV

Blattnummer:	1658
Erstellungsdatum:	11.02.2025
Maßstab:	1:10.000

Realisiert durch

Niedersächsisches Ministerium für Ernährung, Landwirtschaft und Verbraucherschutz

SLA

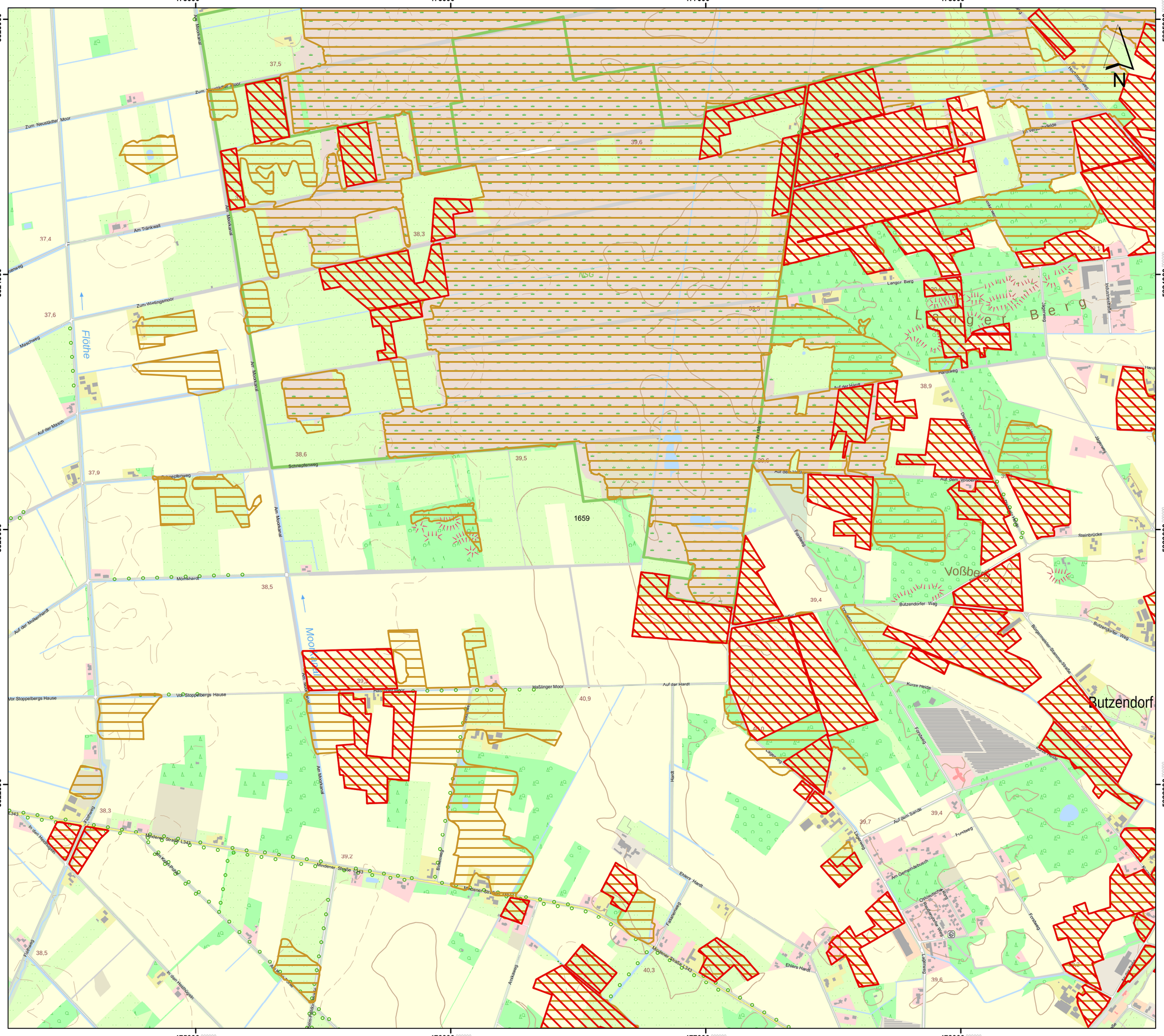
475000
476000
477000
478000
5825000
5824000
5823000
5822000
N
Langer Berg
Voßberg
Butzendorf
Flöthe
Moorkanal
Am Moorkanal
Zum Neustädter Moor
Am Tränkwall
Zum Wiellingsmoor
Auf der Masch
Schnepfenweg
Mönhardt
Auf der Mönhardt
Moorkanal
Vor Stoppelbergs Hause
Haßlinger Moor
Auf der Hardt
Mühlenstraße
Mühlener Straße L343
Ehlers Hardt
Hardt
Langer Berg
Auf dem Sande
Butzendorfer Weg
Steinbrücke
Kurze Heide
Forstweg
Fuhrweg
Jägerweg
Ackerhofweg
Industriestraße
Am Gemeindebusch
Dorfstraße
Auf dem Volkenberg
Bürgermeister-Stammer-Straße
Haßlinger Moor
Ahlhorner Graben
Bahnhofsweg
Arnsweg
Fasanenweg
Lerchenweg
Buchenweg
Am Kiefernwäldchen
In den Heidehöfen
Hauptgraben
Graben 1
Graben 2
Graben 3
Graben 4
Graben 5
Graben 6
Graben 7
Graben 8
Graben 9
Graben 10
Graben 11
Graben 12
Graben 13
Graben 14
Graben 15
Graben 16
Graben 17
Graben 18
Graben 19
Graben 20
Graben

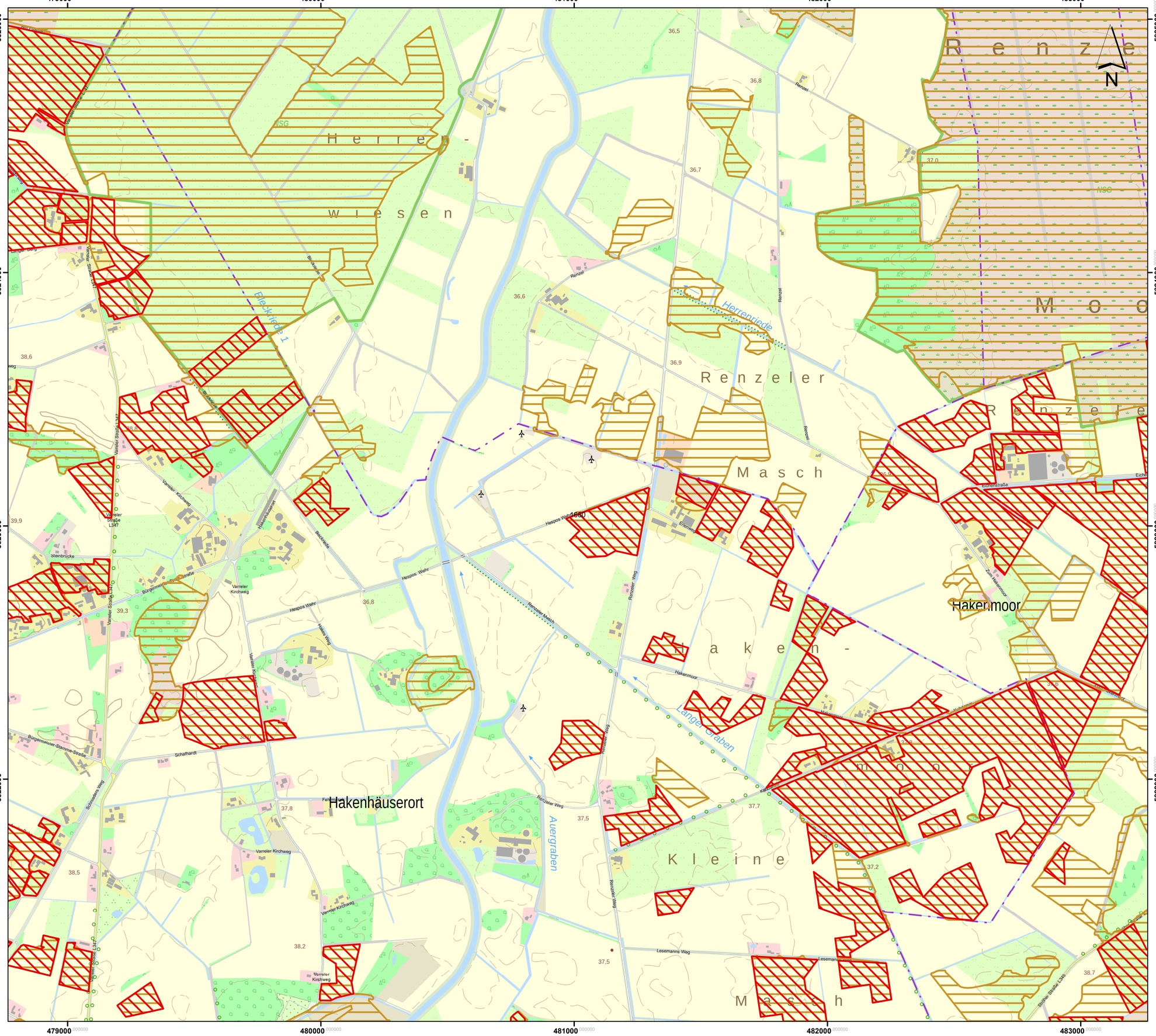

Lageübersicht

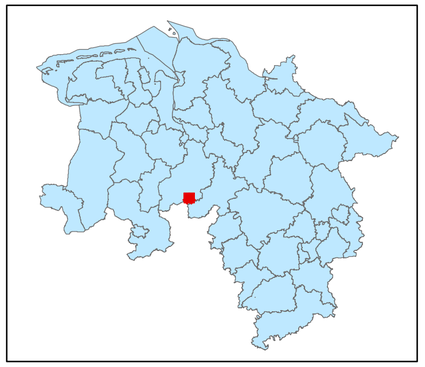

Legende

kohlenstoffreiche Böden

kohlenstoffreiche Böden (Moortreposole)

Landesgrenze

0 0,125 0,25 0,5 0,75 1

Kilometer

Hintergrundkarte:
Amtliche Präsentation 1 : 10 000

Vervielfältigung der Grundlagenkarte nur mit Genehmigung des Herausgebers.
Quellenvermerk:
Auszug aus den Geodaten des Landesamtes für Geoinformation und Landesvermessung Niedersachsen

© 2025 LGLN

© GeoBasis-DE / BKG (2025) CC BY 4.0

Vervielfältigung der Fachinformationen nur mit Genehmigung des ML.

Niedersächsische Verordnung zur Ausweisung von Feuchtgebieten und Mooren als Gebietskulisse nach § 11 Abs. 1 und 4 der GAP-Konditionalitäten-Verordnung

Anlage zu § 1 Abs.1

Detailkarte der kohlenstoffreichen Böden inklusive der Moor-Treposole gem. § 11 Abs. 2 GAPKondV

Blattnummer:	1660
Erstellungsdatum:	11.02.2025
Maßstab:	1:10.000

Realisiert durch

Niedersächsisches Ministerium für Ernährung, Landwirtschaft und Verbraucherschutz

SLA

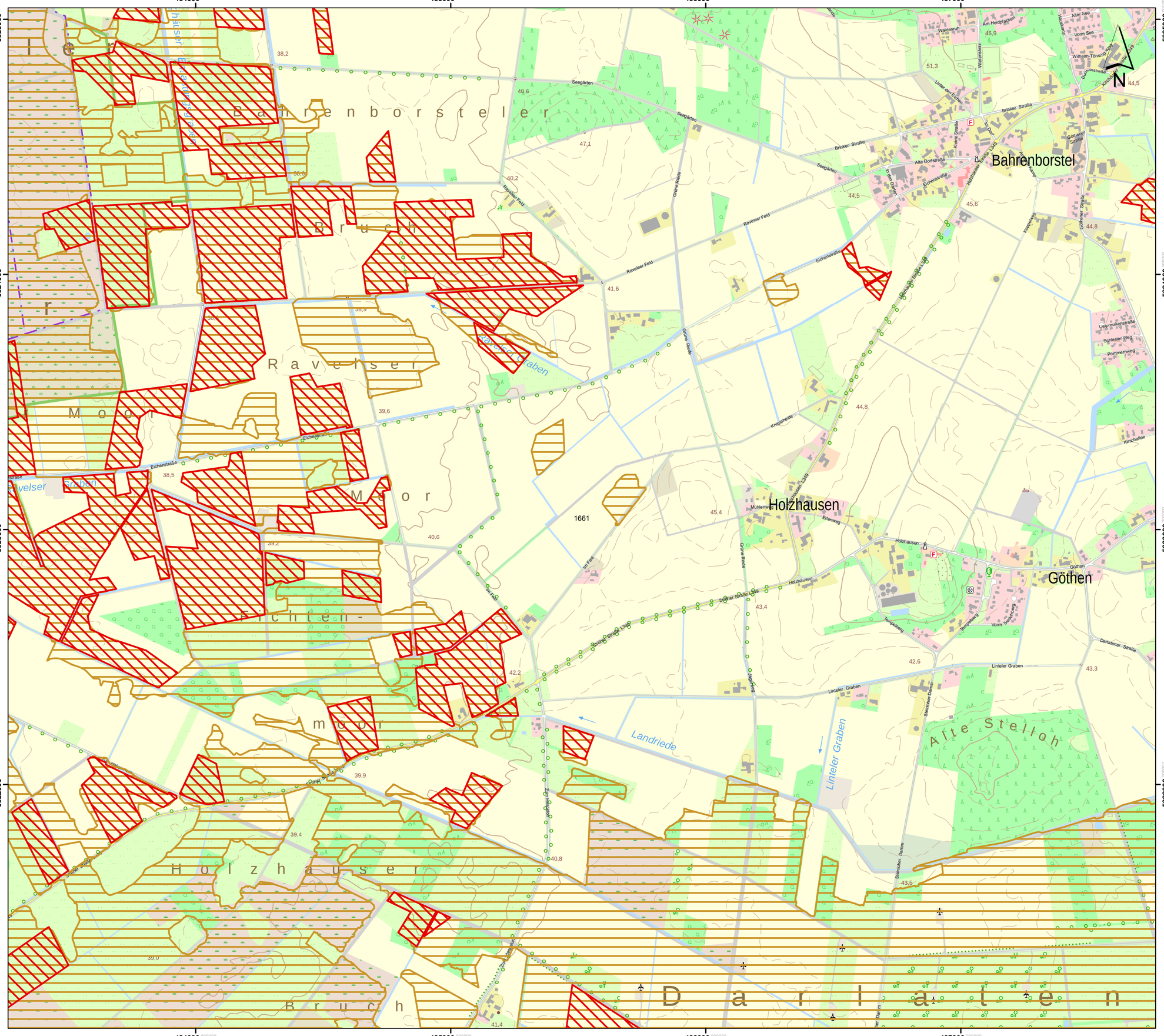

Niedersächsische Verordnung zur Ausweisung von Feuchtgebieten und Mooren als Gebietskulisse nach § 11 Abs. 1 und 4 der GAP-Konditionalitäten-Verordnung

Anlage zu § 1 Abs.1

Detailkarte der kohlenstoffreichen Böden inklusive der Moor-Treposole gem. § 11 Abs. 2 GAPKondV

Blattnummer:	1661
Erstellungsdatum:	11.02.2025
Maßstab:	1:10.000

Realisiert durch

Niedersächsisches Ministerium für Ernährung, Landwirtschaft und Verbraucherschutz

SLA

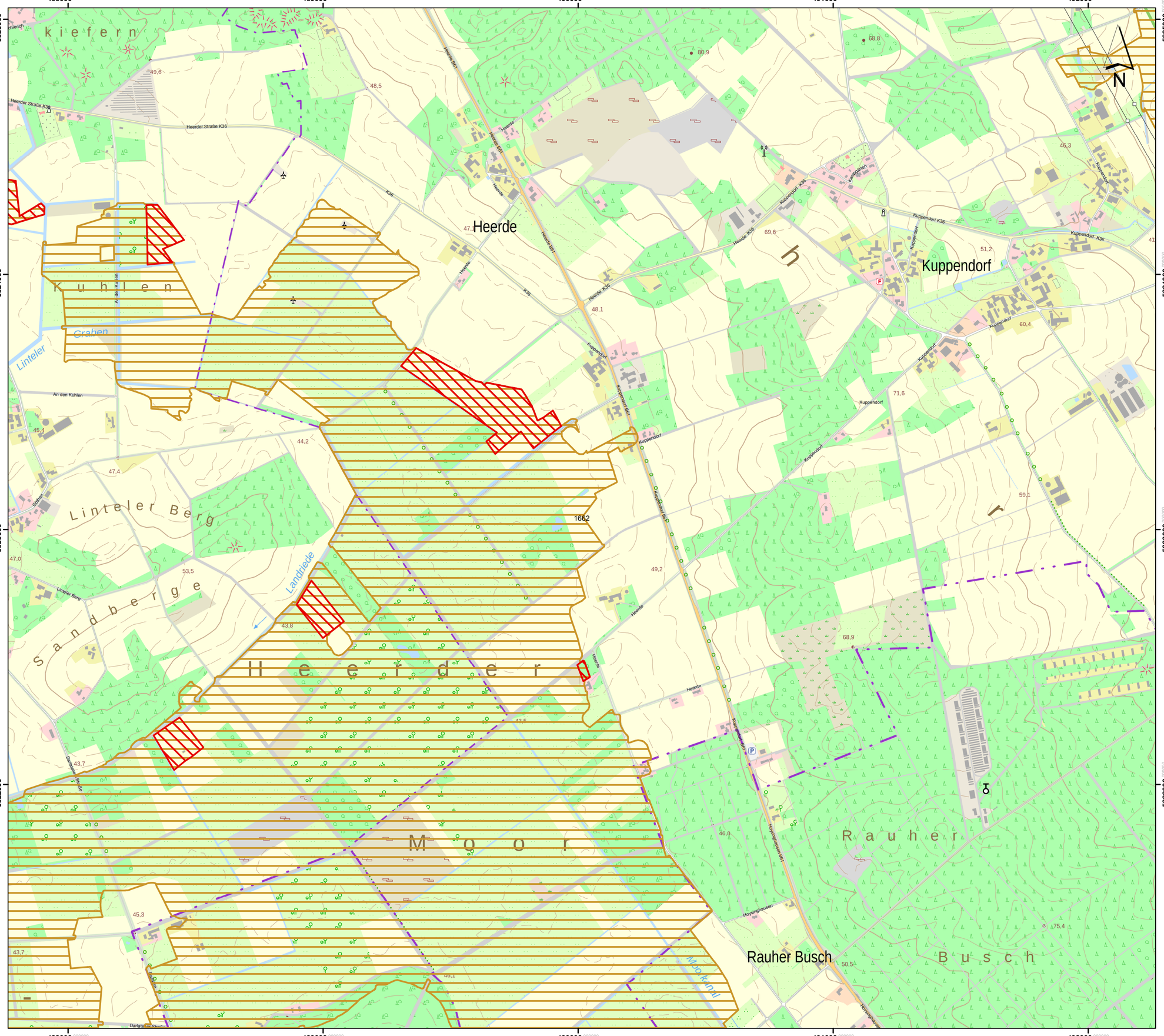

Lageübersicht

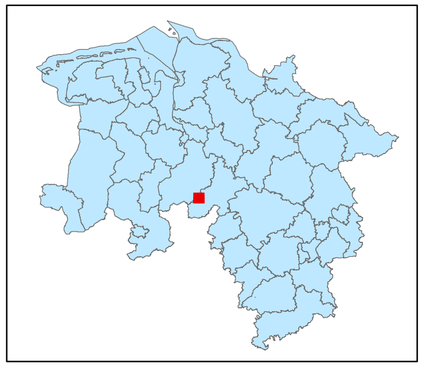

Legende

- kohlenstoffreiche Böden
- kohlenstoffreiche Böden (Moortreposole)
- Landesgrenze

0 0,125 0,25 0,5 0,75 1

Kilometer

Hintergrundkarte:
Amtliche Präsentation 1 : 10 000

Vervielfältigung der Grundlagenkarte nur mit Genehmigung des Herausgebers.
Quellenvermerk:
Auszug aus den Geodaten des Landesamtes für Geoinformation und Landesvermessung Niedersachsen

© 2025 LGLN

© GeoBasis-DE / BKG (2025) CC BY 4.0

Vervielfältigung der Fachinformationen nur mit Genehmigung des ML.

Niedersächsische Verordnung zur Ausweisung von Feuchtgebieten und Mooren als Gebietskulisse nach § 11 Abs. 1 und 4 der GAP-Konditionalitäten-Verordnung

Anlage zu § 1 Abs.1

Detailkarte der kohlenstoffreichen Böden inklusive der Moor-Treposole gem. § 11 Abs. 2 GAPKondV

Blattnummer:	1662
Erstellungsdatum:	11.02.2025
Maßstab:	1:10.000

Realisiert durch

Niedersächsisches Ministerium für Ernährung, Landwirtschaft und Verbraucherschutz

SLA

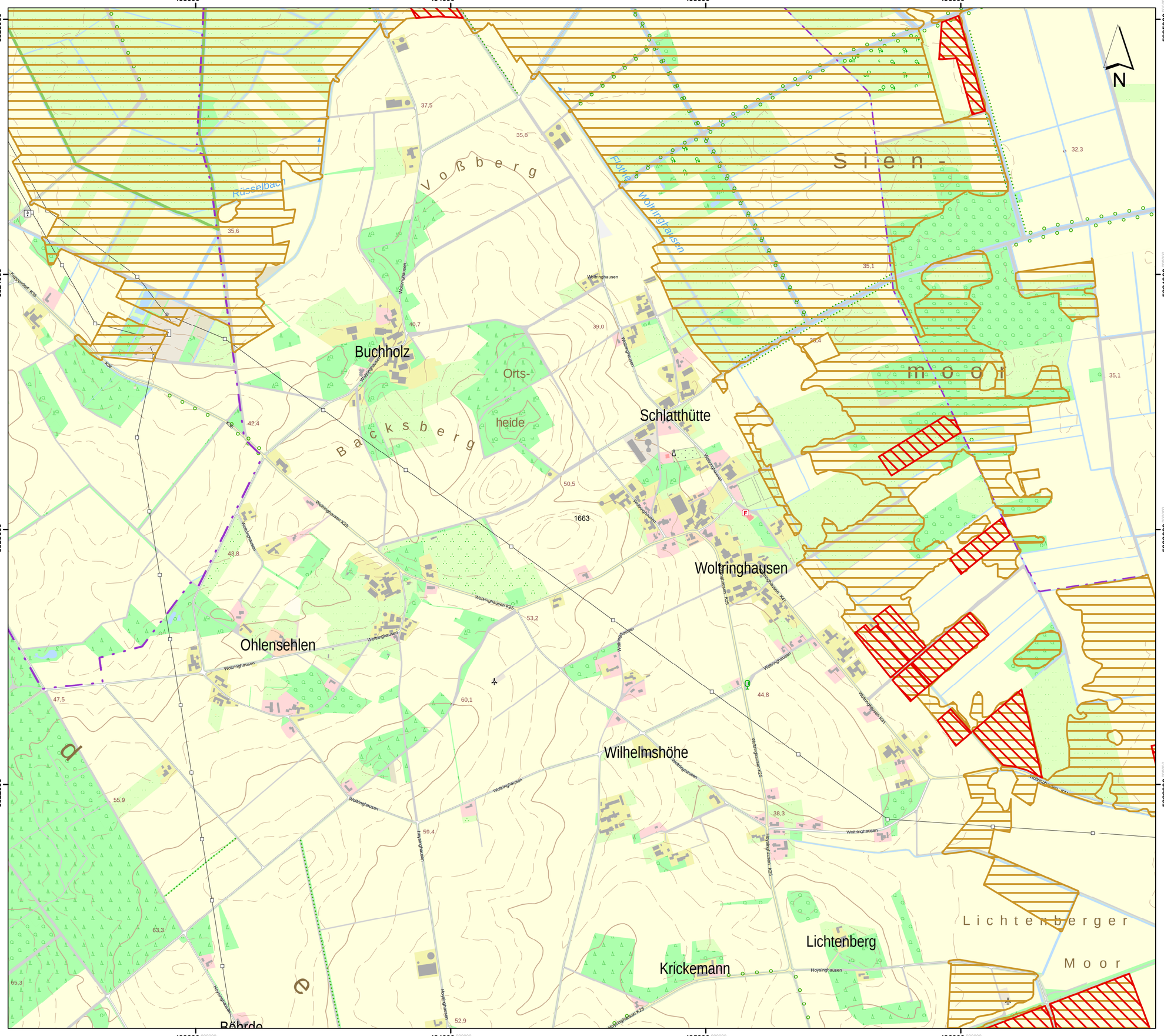

Lageübersicht

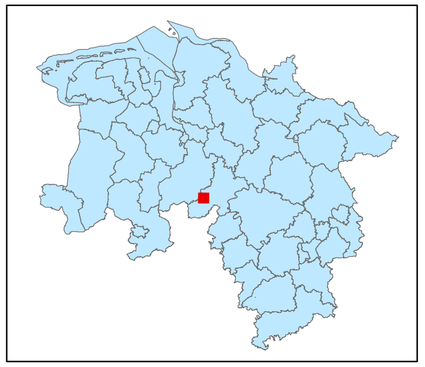

Legende

kohlenstoffreiche Böden

kohlenstoffreiche Böden (Moortreposole)

Landesgrenze

0 0,125 0,25 0,5 0,75 1

Kilometer

Hintergrundkarte:
Amtliche Präsentation 1 : 10 000

Vervielfältigung der Grundlagenkarte nur mit Genehmigung des Herausgebers.
Quellenvermerk:
Auszug aus den Geodaten des Landesamtes für Geoinformation und Landesvermessung Niedersachsen

© 2025 LGLN

© GeoBasis-DE / BKG (2025) CC BY 4.0

Vervielfältigung der Fachinformationen nur mit Genehmigung des ML.

Niedersächsische Verordnung zur Ausweisung von Feuchtgebieten und Mooren als Gebietskulisse nach § 11 Abs. 1 und 4 der GAP-Konditionalitäten-Verordnung

Anlage zu § 1 Abs.1

Detailkarte der kohlenstoffreichen Böden inklusive der Moor-Treposole gem. § 11 Abs. 2 GAPKondV

Blattnummer:	1663
Erstellungsdatum:	11.02.2025
Maßstab:	1:10.000

Realisiert durch

Niedersächsisches Ministerium für Ernährung, Landwirtschaft und Verbraucherschutz

SLA

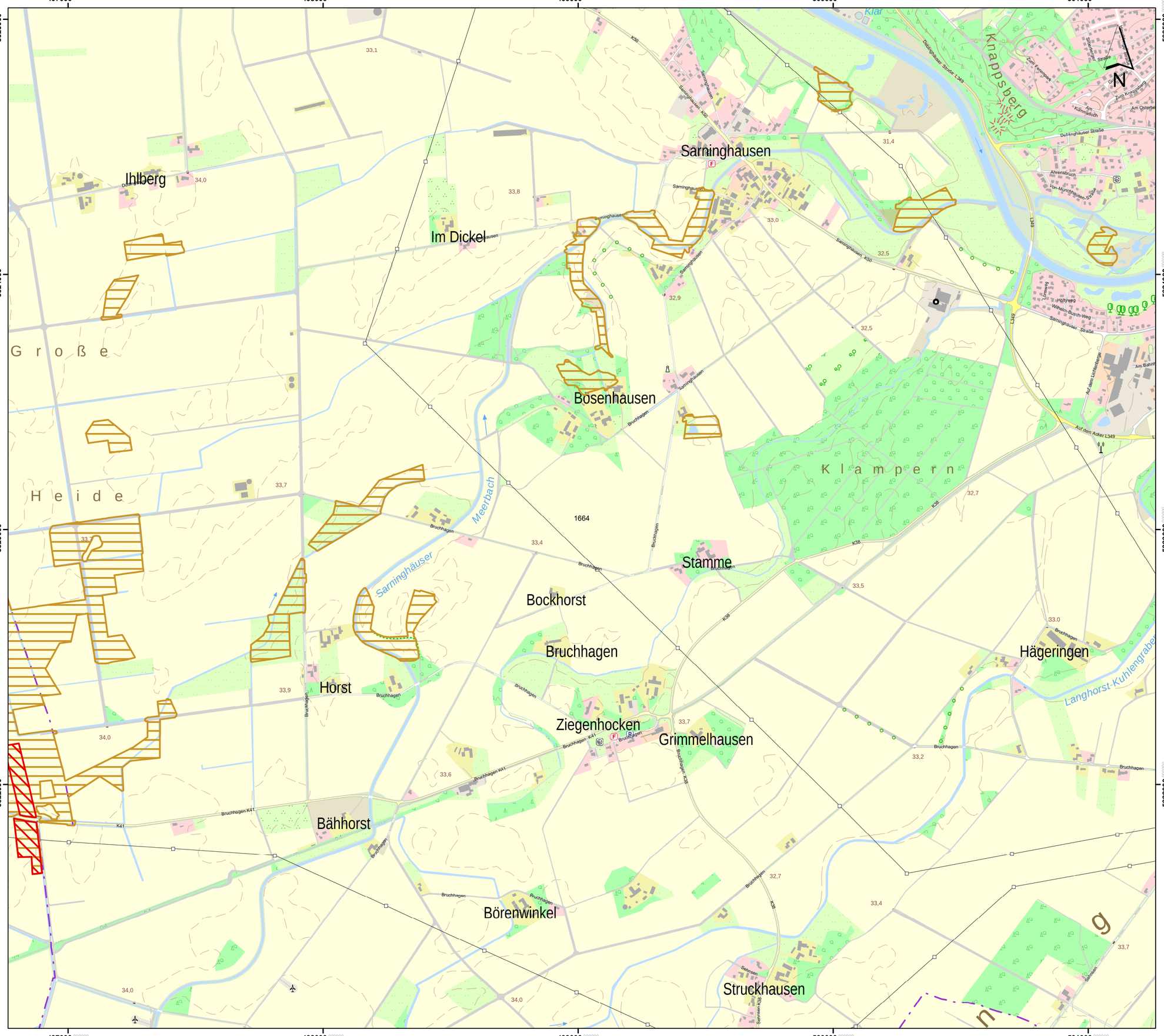

Lageübersicht

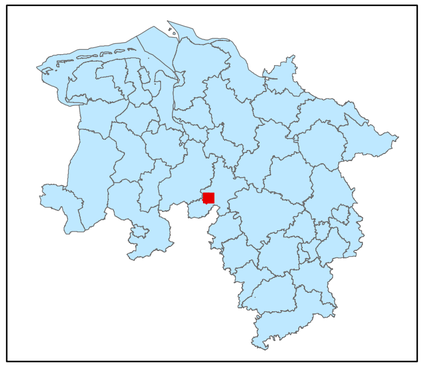

Legende

kohlenstoffreiche Böden

kohlenstoffreiche Böden (Moortreposole)

Landesgrenze

0 0,125 0,25 0,5 0,75 1

Kilometer

Hintergrundkarte:
Amtliche Präsentation 1 : 10 000

Vervielfältigung der Grundlagenkarte nur mit Genehmigung des Herausgebers.
Quellenvermerk:
Auszug aus den Geodaten des Landesamtes für Geoinformation und Landesvermessung Niedersachsen

© 2025 LGLN

© GeoBasis-DE / BKG (2025) CC BY 4.0

Vervielfältigung der Fachinformationen nur mit Genehmigung des ML.

Niedersächsische Verordnung zur Ausweisung von Feuchtgebieten und Mooren als Gebietskulisse nach § 11 Abs. 1 und 4 der GAP-Konditionalitäten-Verordnung

Anlage zu § 1 Abs.1

Detailkarte der kohlenstoffreichen Böden inklusive der Moor-Treposole gem. § 11 Abs. 2 GAPKondV

Blattnummer:	1664
Erstellungsdatum:	11.02.2025
Maßstab:	1:10.000

Realisiert durch

Niedersächsisches Ministerium für Ernährung, Landwirtschaft und Verbraucherschutz

SLA

Lageübersicht

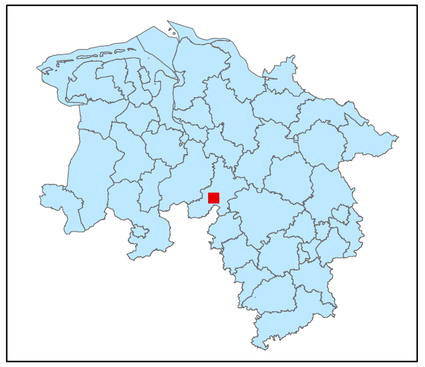

Legende

- kohlenstoffreiche Böden
- kohlenstoffreiche Böden (Moortreposole)
- Landesgrenze

0 0,125 0,25 0,5 0,75 1

Kilometer

Hintergrundkarte:
Amtliche Präsentation 1 : 10 000

Vervielfältigung der Grundlagenkarte nur mit Genehmigung des Herausgebers.
Quellenvermerk:
Auszug aus den Geodaten des Landesamtes für Geoinformation und Landesvermessung Niedersachsen

© 2025 LGLN

© GeoBasis-DE / BKG (2025) CC BY 4.0

Vervielfältigung der Fachinformationen nur mit Genehmigung des ML.

Niedersächsische Verordnung zur Ausweisung von Feuchtgebieten und Mooren als Gebietskulisse nach § 11 Abs. 1 und 4 der GAP-Konditionalitäten-Verordnung

Anlage zu § 1 Abs.1

Detailkarte der kohlenstoffreichen Böden inklusive der Moor-Treposole gem. § 11 Abs. 2 GAPKondV

Blattnummer:	1665
Erstellungsdatum:	11.02.2025
Maßstab:	1:10.000

Realisiert durch

Niedersächsisches Ministerium für Ernährung, Landwirtschaft und Verbraucherschutz

SLA

Lageübersicht

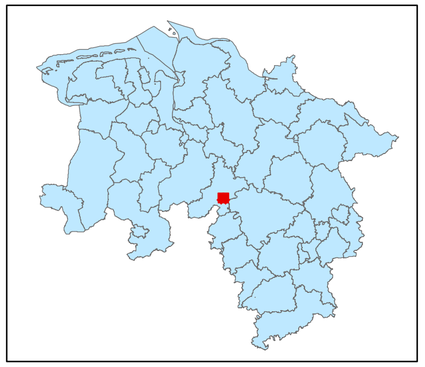

Legende

- kohlenstoffreiche Böden
- kohlenstoffreiche Böden (Moortreposole)
- Landesgrenze

0 0,125 0,25 0,5 0,75 1
Kilometer

Hintergrundkarte:
Amtliche Präsentation 1 : 10 000

Vervielfältigung der Grundlagenkarte nur mit Genehmigung des Herausgebers.
Quellenvermerk:
Auszug aus den Geodaten des Landesamtes für Geoinformation und Landesvermessung Niedersachsen

© 2025 LGLN

© GeoBasis-DE / BKG (2025) CC BY 4.0

Vervielfältigung der Fachinformationen nur mit Genehmigung des ML.

Niedersächsische Verordnung zur Ausweisung von Feuchtgebieten und Mooren als Gebietskulisse nach § 11 Abs. 1 und 4 der GAP-Konditionalitäten-Verordnung

Anlage zu § 1 Abs.1

Detailkarte der kohlenstoffreichen Böden inklusive der Moor-Treposole gem. § 11 Abs. 2 GAPKondV

Blattnummer:	1666
Erstellungsdatum:	11.02.2025
Maßstab:	1:10.000

Realisiert durch

Niedersächsisches Ministerium für Ernährung, Landwirtschaft und Verbraucherschutz

SLA

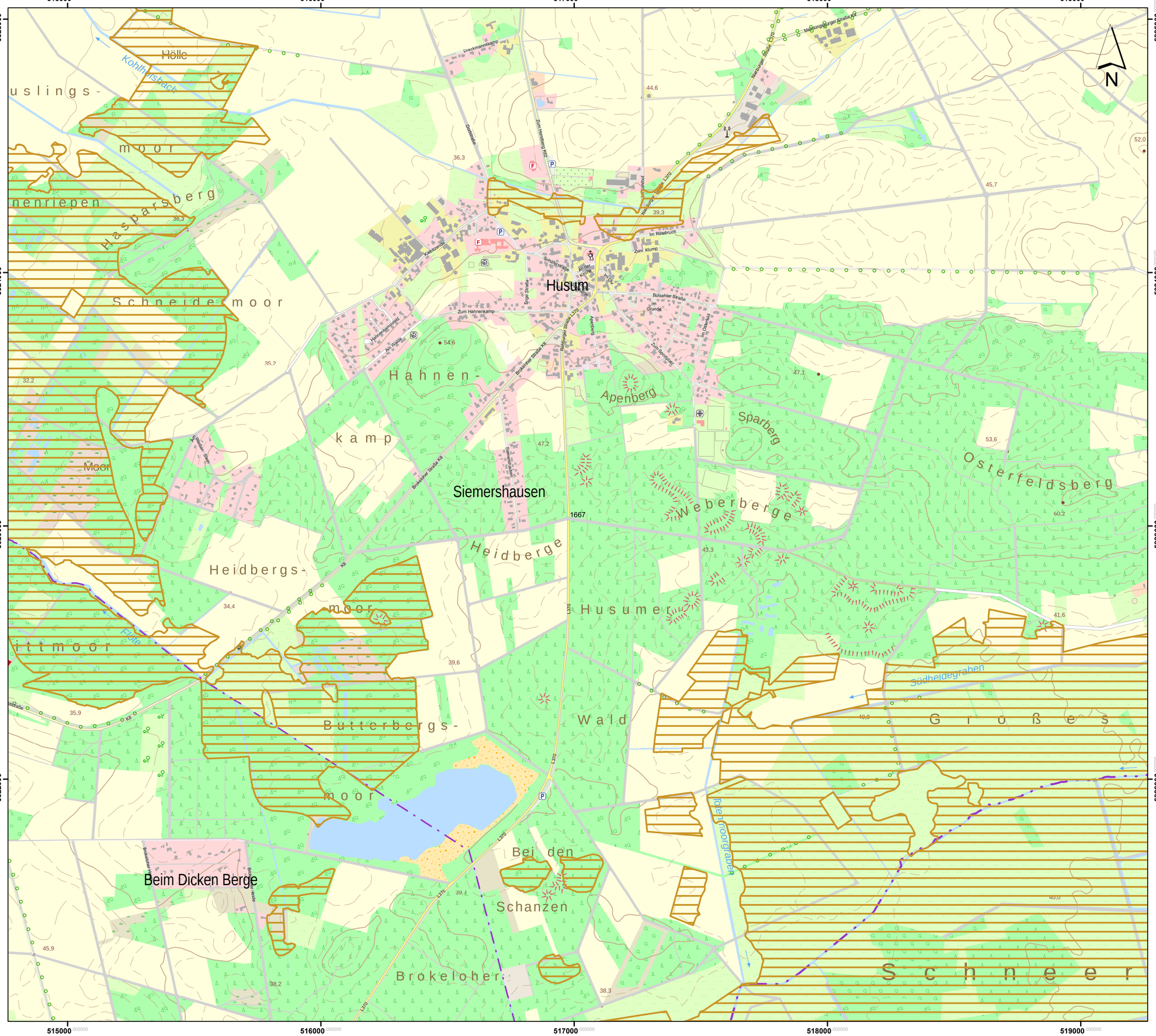

Lageübersicht

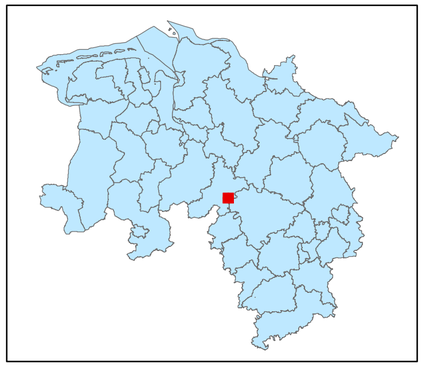

Legende

kohlenstoffreiche Böden

kohlenstoffreiche Böden (Moortreposole)

Landesgrenze

0 0,125 0,25 0,5 0,75 1

Kilometer

Hintergrundkarte:
Amtliche Präsentation 1 : 10 000

Vervielfältigung der Grundlagenkarte nur mit Genehmigung des Herausgebers.
Quellenvermerk:
Auszug aus den Geodaten des Landesamtes für Geoinformation und Landesvermessung Niedersachsen

© 2025 LGLN

© GeoBasis-DE / BKG (2025) CC BY 4.0

Vervielfältigung der Fachinformationen nur mit Genehmigung des ML.

Niedersächsische Verordnung zur Ausweisung von Feuchtgebieten und Mooren als Gebietskulisse nach § 11 Abs. 1 und 4 der GAP-Konditionalitäten-Verordnung

Anlage zu § 1 Abs.1

Detailkarte der kohlenstoffreichen Böden inklusive der Moor-Treposole gem. § 11 Abs. 2 GAPKondV

Blattnummer:	1667
Erstellungsdatum:	11.02.2025
Maßstab:	1:10.000

Realisiert durch

Niedersächsisches Ministerium für Ernährung, Landwirtschaft und Verbraucherschutz

SLA

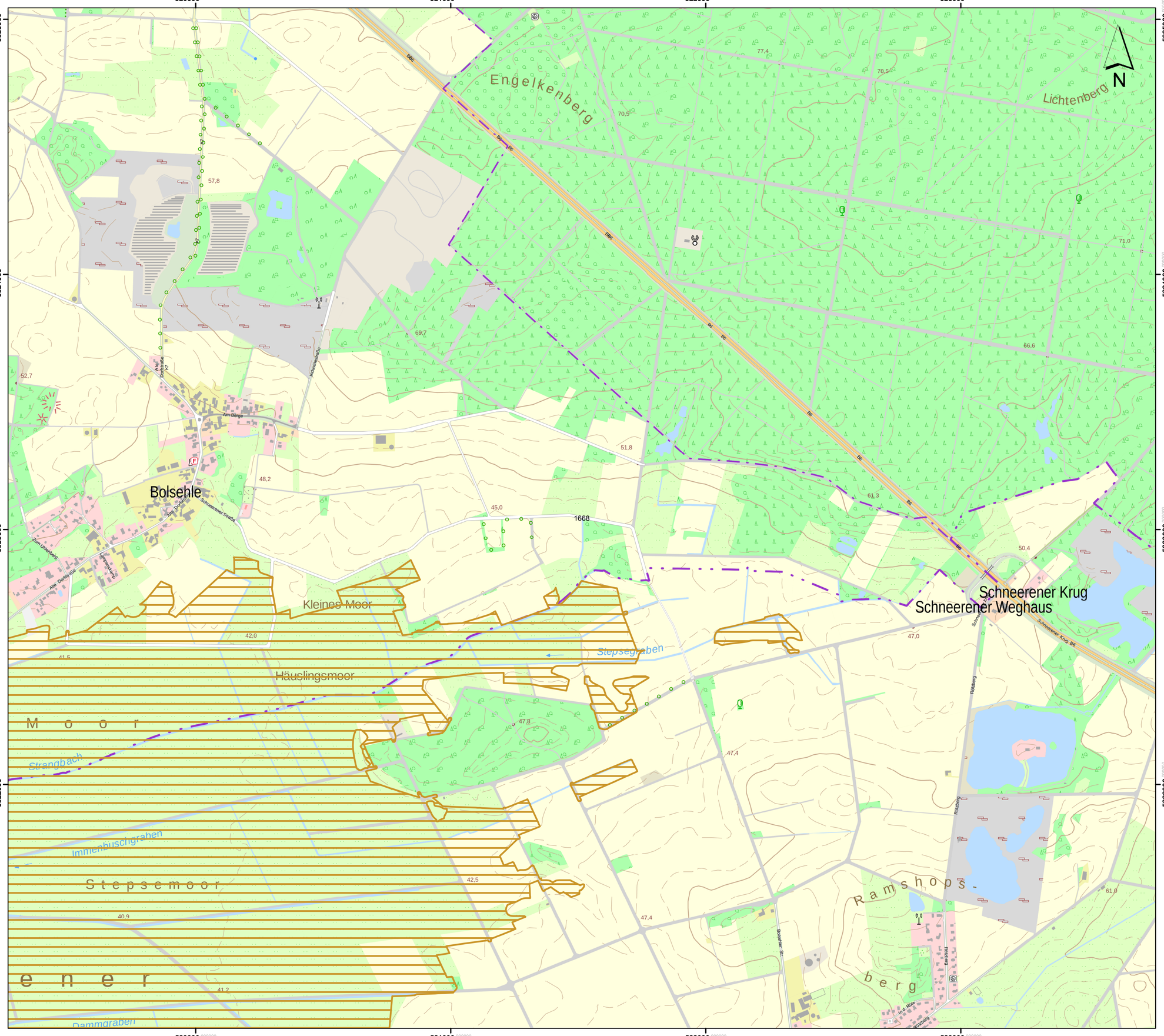

Lageübersicht

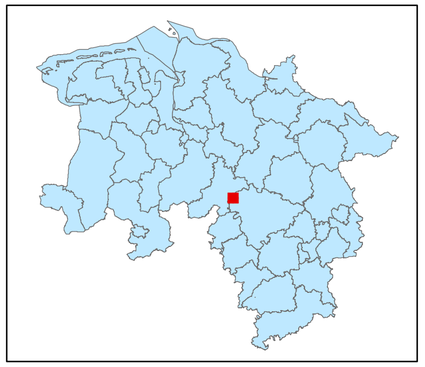

Legende

kohlenstoffreiche Böden

kohlenstoffreiche Böden (Moortreposole)

Landesgrenze

0 0,125 0,25 0,5 0,75 1

Kilometer

Hintergrundkarte:
Amtliche Präsentation 1 : 10 000

Vervielfältigung der Grundlagenkarte nur mit Genehmigung des Herausgebers.
Quellenvermerk:
Auszug aus den Geodaten des Landesamtes für Geoinformation und Landesvermessung Niedersachsen

© 2025 LGLN

© GeoBasis-DE / BKG (2025) CC BY 4.0

Vervielfältigung der Fachinformationen nur mit Genehmigung des ML.

Niedersächsische Verordnung zur Ausweisung von Feuchtgebieten und Mooren als Gebietskulisse nach § 11 Abs. 1 und 4 der GAP-Konditionalitäten-Verordnung

Anlage zu § 1 Abs.1

Detailkarte der kohlenstoffreichen Böden inklusive der Moor-Treposole gem. § 11 Abs. 2 GAPKondV

Blattnummer:	1668
Erstellungsdatum:	11.02.2025
Maßstab:	1:10.000

Realisiert durch

Niedersächsisches Ministerium für Ernährung, Landwirtschaft und Verbraucherschutz

SLA

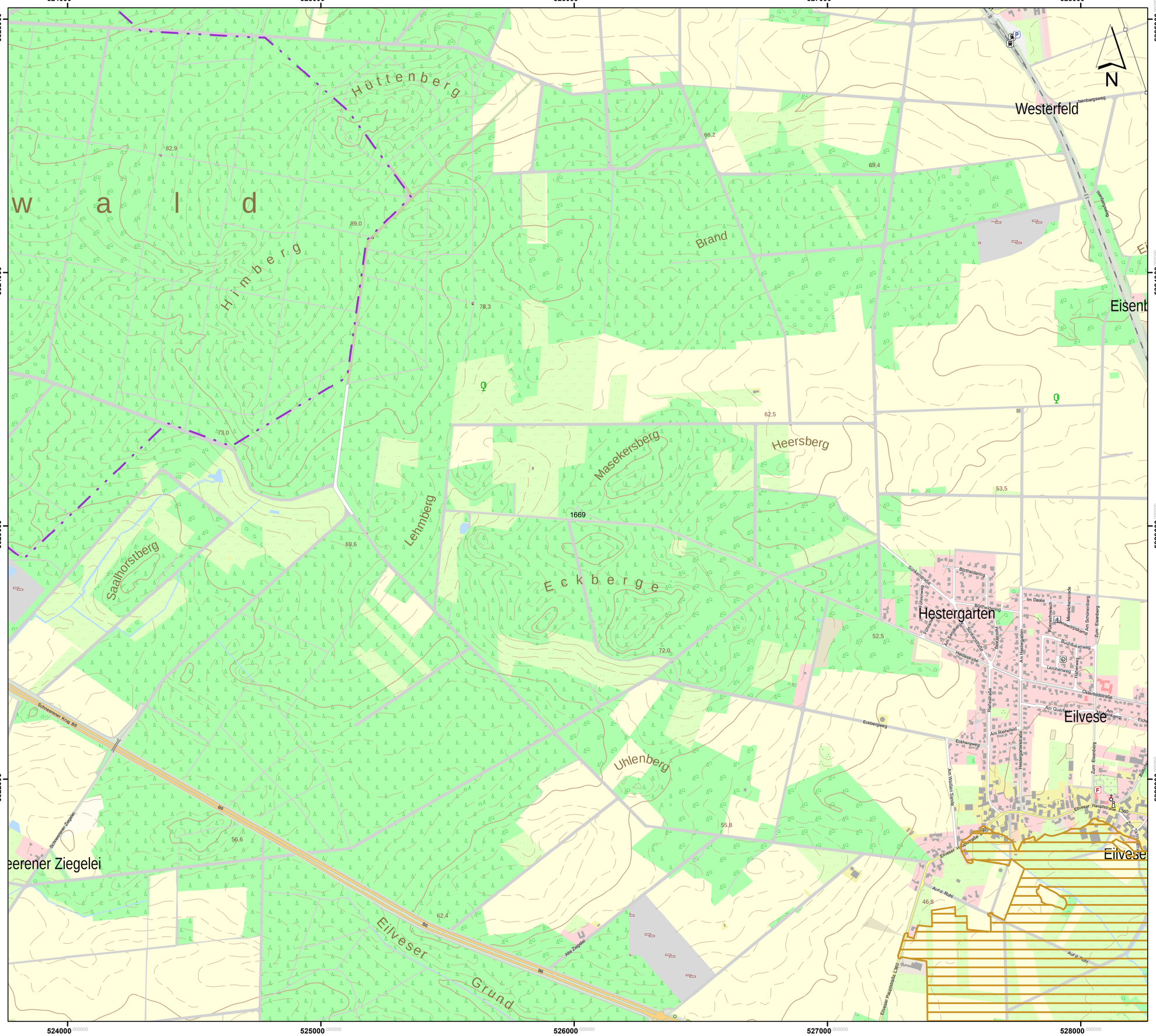

Lageübersicht

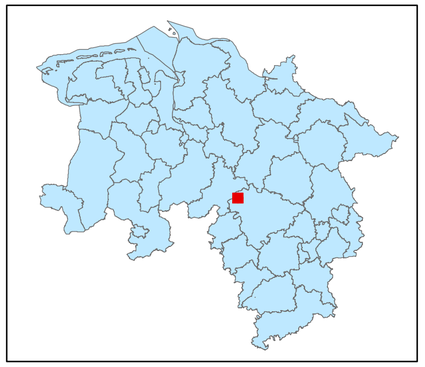

Legende

- kohlenstoffreiche Böden
- kohlenstoffreiche Böden (Moortreposole)
- Landesgrenze

0 0,125 0,25 0,5 0,75 1

Kilometer

Hintergrundkarte:
Amtliche Präsentation 1 : 10 000

Vervielfältigung der Grundlagenkarte nur mit Genehmigung des Herausgebers.
Quellenvermerk:
Auszug aus den Geodaten des Landesamtes für Geoinformation und Landesvermessung Niedersachsen

© 2025 LGLN

© GeoBasis-DE / BKG (2025) CC BY 4.0

Vervielfältigung der Fachinformationen nur mit Genehmigung des ML.

Niedersächsische Verordnung zur Ausweisung von Feuchtgebieten und Mooren als Gebietskulisse nach § 11 Abs. 1 und 4 der GAP-Konditionalitäten-Verordnung

Anlage zu § 1 Abs.1

Detailkarte der kohlenstoffreichen Böden inklusive der Moor-Treposole gem. § 11 Abs. 2 GAPKondV

Blattnummer:	1669
Erstellungsdatum:	11.02.2025
Maßstab:	1:10.000

Realisiert durch

Niedersächsisches Ministerium für Ernährung, Landwirtschaft und Verbraucherschutz

SLA

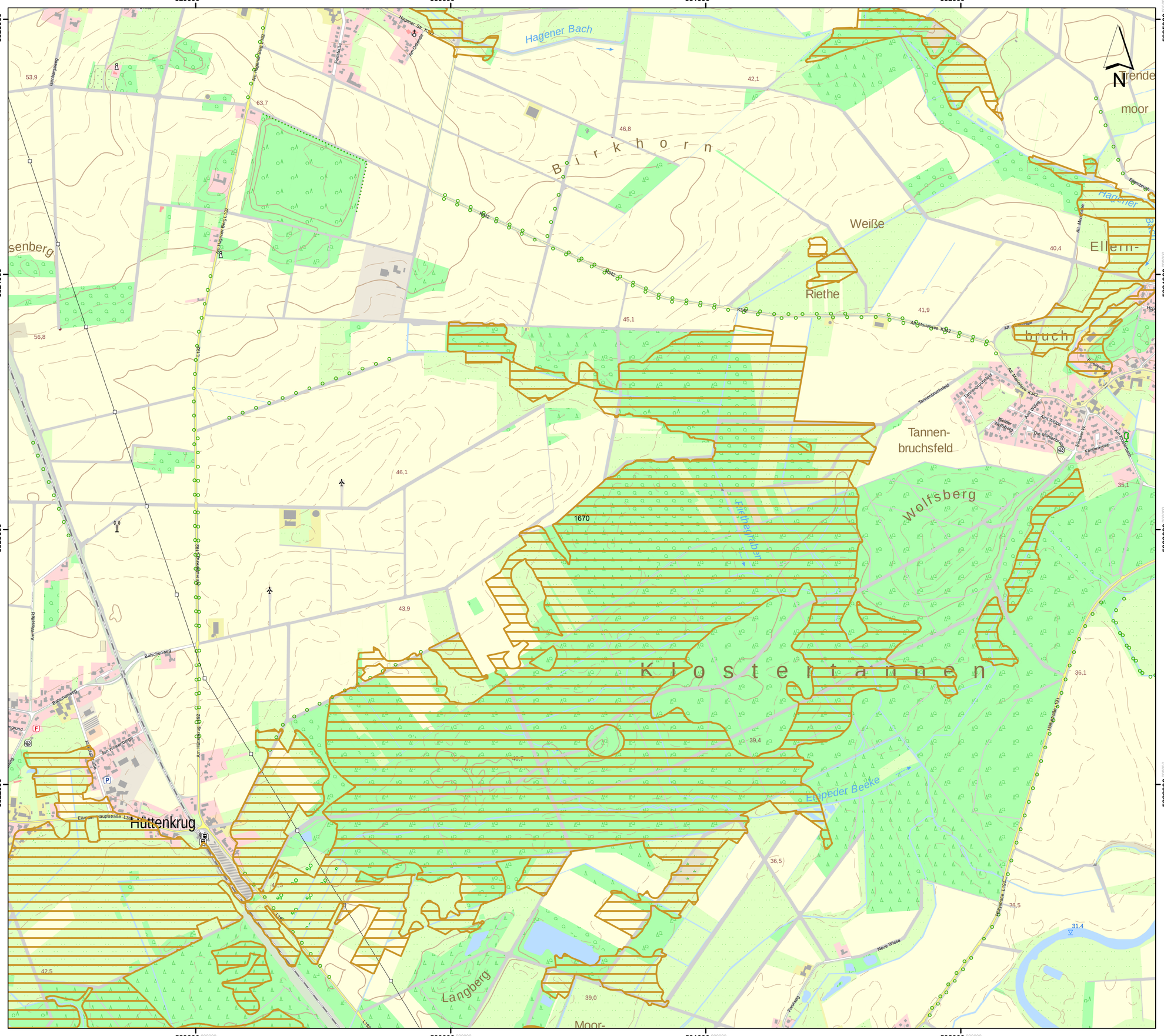

Lageübersicht

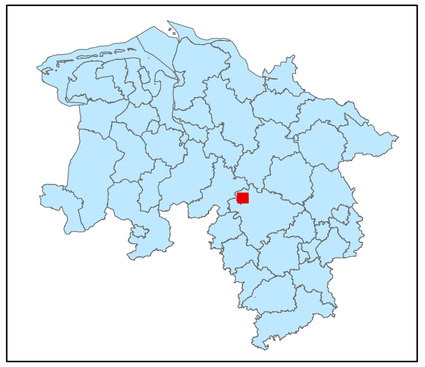

Legende

- kohlenstoffreiche Böden
- kohlenstoffreiche Böden (Moortreposole)
- Landesgrenze

0 0,125 0,25 0,5 0,75 1
Kilometer

Hintergrundkarte:
Amtliche Präsentation 1 : 10 000

Vervielfältigung der Grundlagenkarte nur mit Genehmigung des Herausgebers.
Quellenvermerk:
Auszug aus den Geodaten des Landesamtes für Geoinformation und Landesvermessung Niedersachsen

© 2025 LGLN

© GeoBasis-DE / BKG (2025) CC BY 4.0

Vervielfältigung der Fachinformationen nur mit Genehmigung des ML.

Niedersächsische Verordnung zur Ausweisung von Feuchtgebieten und Mooren als Gebietskulisse nach § 11 Abs. 1 und 4 der GAP-Konditionalitäten-Verordnung

Anlage zu § 1 Abs.1

Detailkarte der kohlenstoffreichen Böden inklusive der Moor-Treposole gem. § 11 Abs. 2 GAPKondV

Blattnummer:	1670
Erstellungsdatum:	11.02.2025
Maßstab:	1:10.000

Realisiert durch

Niedersächsisches Ministerium für Ernährung, Landwirtschaft und Verbraucherschutz

Lageübersicht

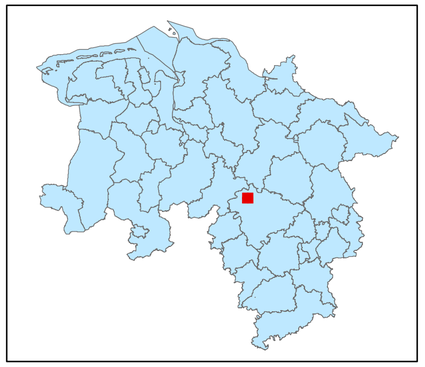

Legende

- kohlenstoffreiche Böden
- kohlenstoffreiche Böden (Moortreposole)
- Landesgrenze

0 0,125 0,25 0,5 0,75 1
Kilometer

Hintergrundkarte:
Amtliche Präsentation 1 : 10 000

Vervielfältigung der Grundlagenkarte nur mit Genehmigung des Herausgebers.
Quellenvermerk:
Auszug aus den Geodaten des Landesamtes für Geoinformation und Landesvermessung Niedersachsen

© 2025 LGLN

© GeoBasis-DE / BKG (2025) CC BY 4.0

Vervielfältigung der Fachinformationen nur mit Genehmigung des ML.

Niedersächsische Verordnung zur Ausweisung von Feuchtgebieten und Mooren als Gebietskulisse nach § 11 Abs. 1 und 4 der GAP-Konditionalitäten-Verordnung

Anlage zu § 1 Abs.1

Detailkarte der kohlenstoffreichen Böden inklusive der Moor-Treposole gem. § 11 Abs. 2 GAPKondV

Blattnummer:	1671
Erstellungsdatum:	11.02.2025
Maßstab:	1:10.000

Realisiert durch

Niedersächsisches Ministerium für Ernährung, Landwirtschaft und Verbraucherschutz

SLA

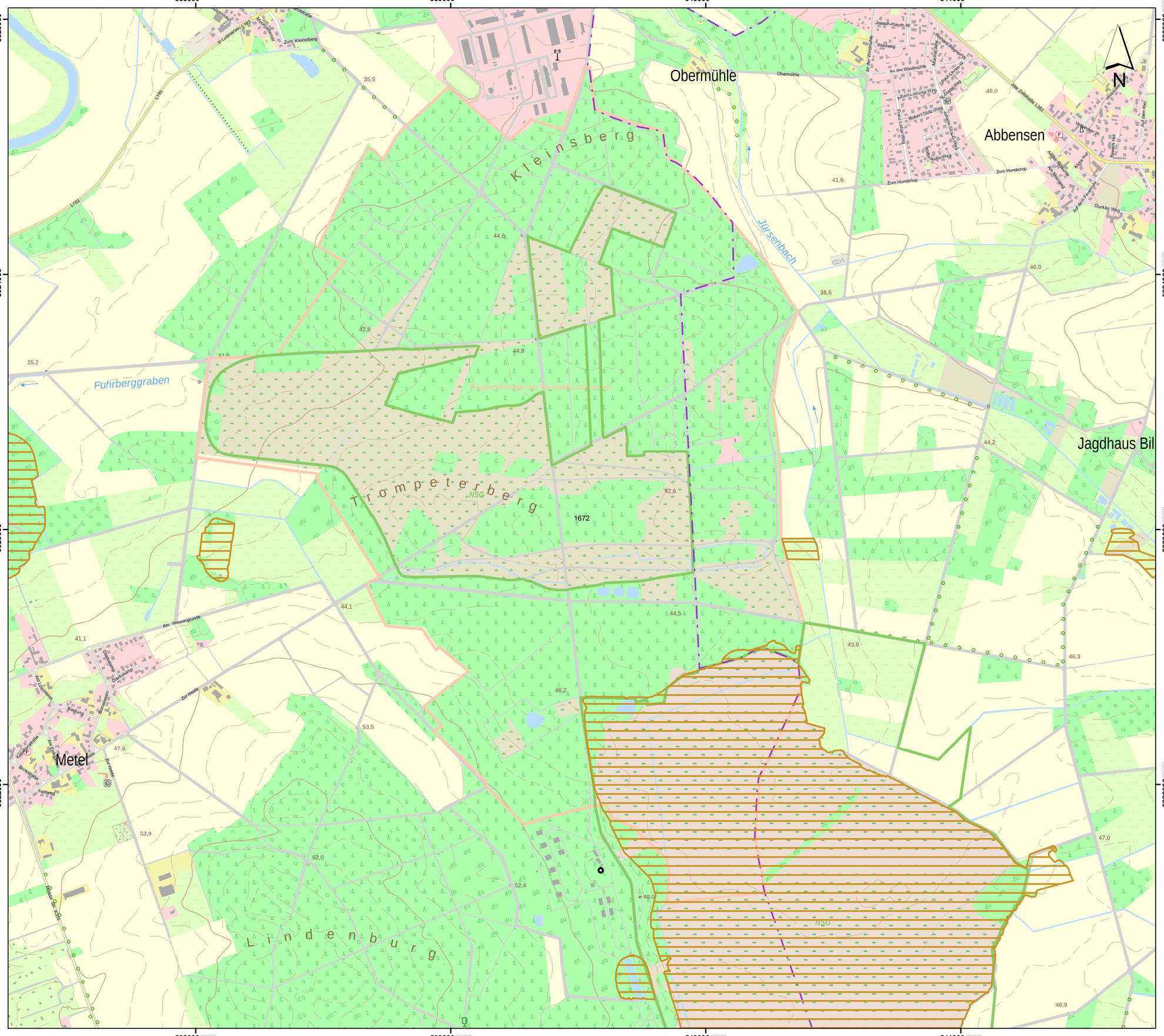

Lageübersicht

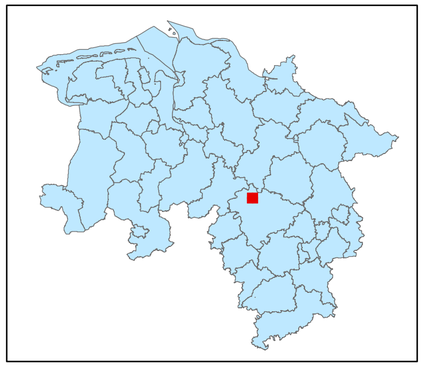

Legende

kohlenstoffreiche Böden

kohlenstoffreiche Böden (Moortreposole)

Landesgrenze

0 0,125 0,25 0,5 0,75 1

Kilometer

Hintergrundkarte:
Amtliche Präsentation 1 : 10 000

Vervielfältigung der Grundlagenkarte nur mit Genehmigung des Herausgebers.
Quellenvermerk:
Auszug aus den Geodaten des Landesamtes für Geoinformation und Landesvermessung Niedersachsen

© 2025 LGLN

© GeoBasis-DE / BKG (2025) CC BY 4.0

Vervielfältigung der Fachinformationen nur mit Genehmigung des ML.

Niedersächsische Verordnung zur Ausweisung von Feuchtgebieten und Mooren als Gebietskulisse nach § 11 Abs. 1 und 4 der GAP-Konditionalitäten-Verordnung

Anlage zu § 1 Abs.1

Detailkarte der kohlenstoffreichen Böden inklusive der Moor-Treposole gem. § 11 Abs. 2 GAPKondV

Blattnummer:	1672
Erstellungsdatum:	11.02.2025
Maßstab:	1:10.000

Realisiert durch

Niedersächsisches Ministerium für Ernährung, Landwirtschaft und Verbraucherschutz

SLA

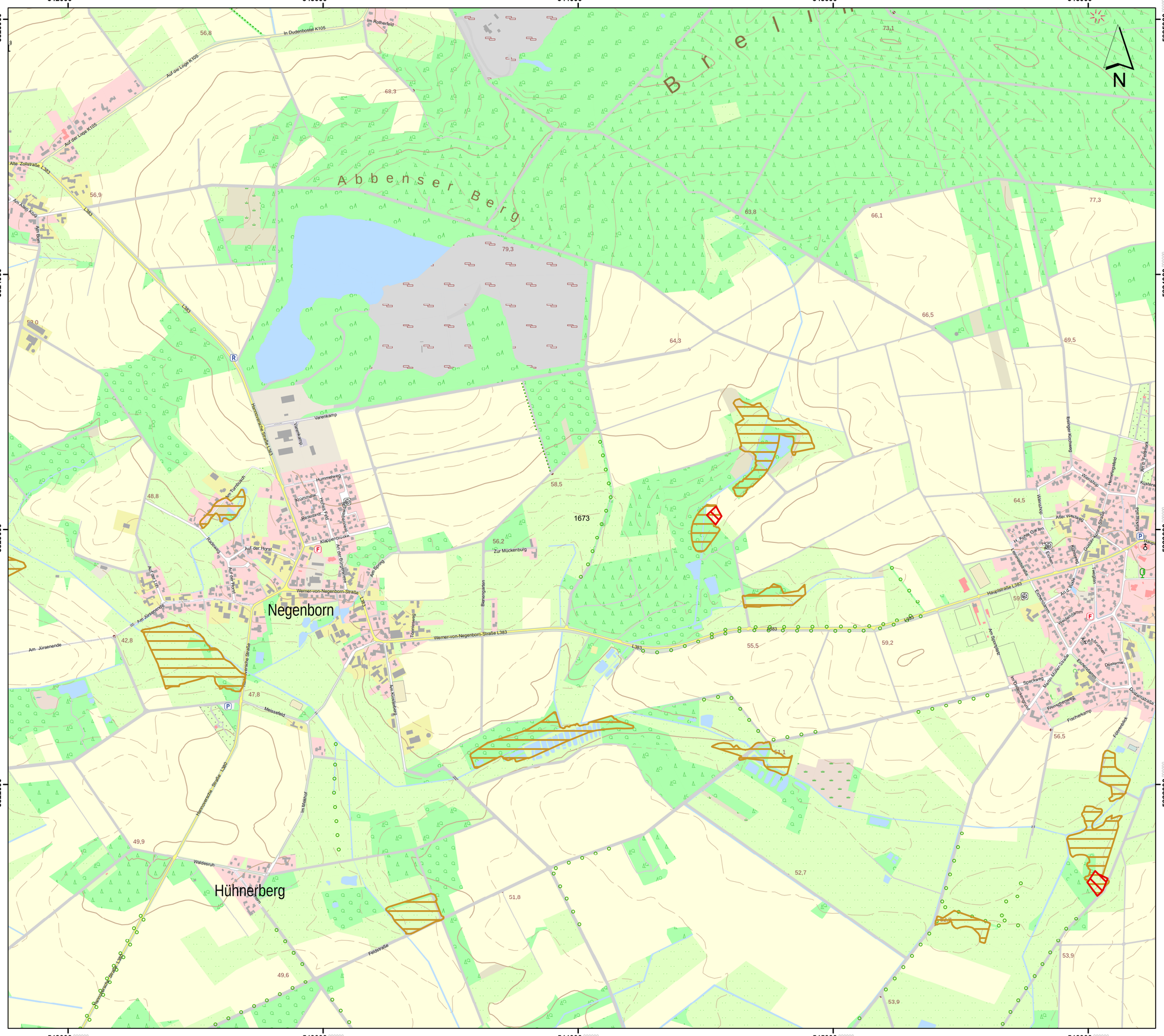
Abbenser Berg
Negenborn
Hühnerberg
1673
Werner-von-Negenborn-Straße L383
Hemmendorfer Straße L383
Alte Zollstraße L383
Auf der Loge K105
In Dudenbostel K105
Im Rotherfeld
Am Jürsenende
Am Turmbusch
Auf der Horst
Zur Mückenburg
Am Spring
Am Kloskamp
Im Meierhof
Meisselfeld
Varrenkamp
Hummelweg
Waldesruh
Feldstraße
Am Sportplatz
Fischerkamp
Frenchenweg
Specken Weg
Düsternstraße
Föhrenblick
Wiesenhof
Kustermeier Straße
Hohe Garten
Gustav-Rohde-Straße
Hauptstraße L383
Wiesenstraße
Am Rodel
Am Brunnen
Ahrbergstraße
Eichenhain
Dünenweg
Wiesenkamp
Am Tannenberg
Am Bergfeld
Am Eichenhain
Am Jürsenende
Am Alten Krug
Am Berg
Ahlumer Kirchweg
Ahlumer Feldmark
Ahlumer Straße
Ahlumer Straße L383
Ahlumer Straße L380
Ahlumer Straße L383
Ahlumer Straße L383
Ahlumer Straße L383

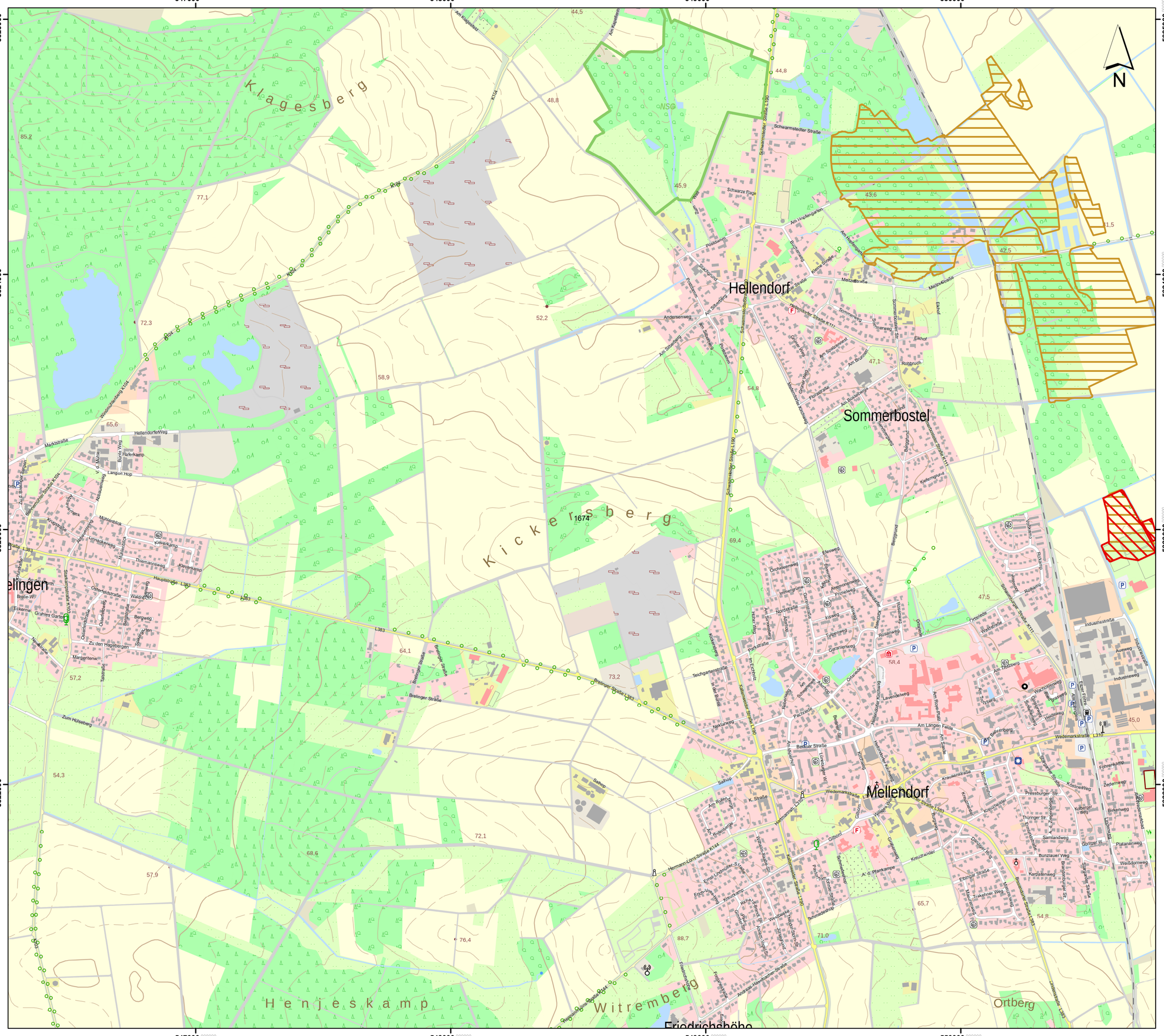
547000
548000
549000
550000
5825000
5824000
5823000
5822000
N
Klagesberg
Kickersberg
Henjeskamp
Witremberg
Hellendorf
Sommerbostel
Mellendorf
Ortberg
Friedrichshöhe
Schwarmstedter Straße L190
Schwarmstedter Straße K111
Hermann-Löns-Straße K144
Hauptstraße L383
Breloh
Ring
Bloe
Am Klagesberg
Schwarmstedter Straße
Am Hopfengarten
Metzestraße
Am Stiftenberg
Andersenweg
Sommerweg
Am Spitzenast
Am Brunnen
Robbruch
Eikhof
Am Bostelhagen
Flohmarktstraße
Grüner Weg
Bergfeld
Kiefernhang
Am Rosenhof
Am Langen Felde
Bergener Straße
Wedemarkstraße L310
Meller Straße
Hellendorfer Weg
Marktstraße
Haferkamp
Langen Hop
Klevenkamp
Waldweg
Osterfeldstraße
Bergweg
Margeritenweg
Zum Hügelgarten
Zum Hügelgrab
Zum Hügelbeet
Zum Hügelbeet
Zum Hügelbeet

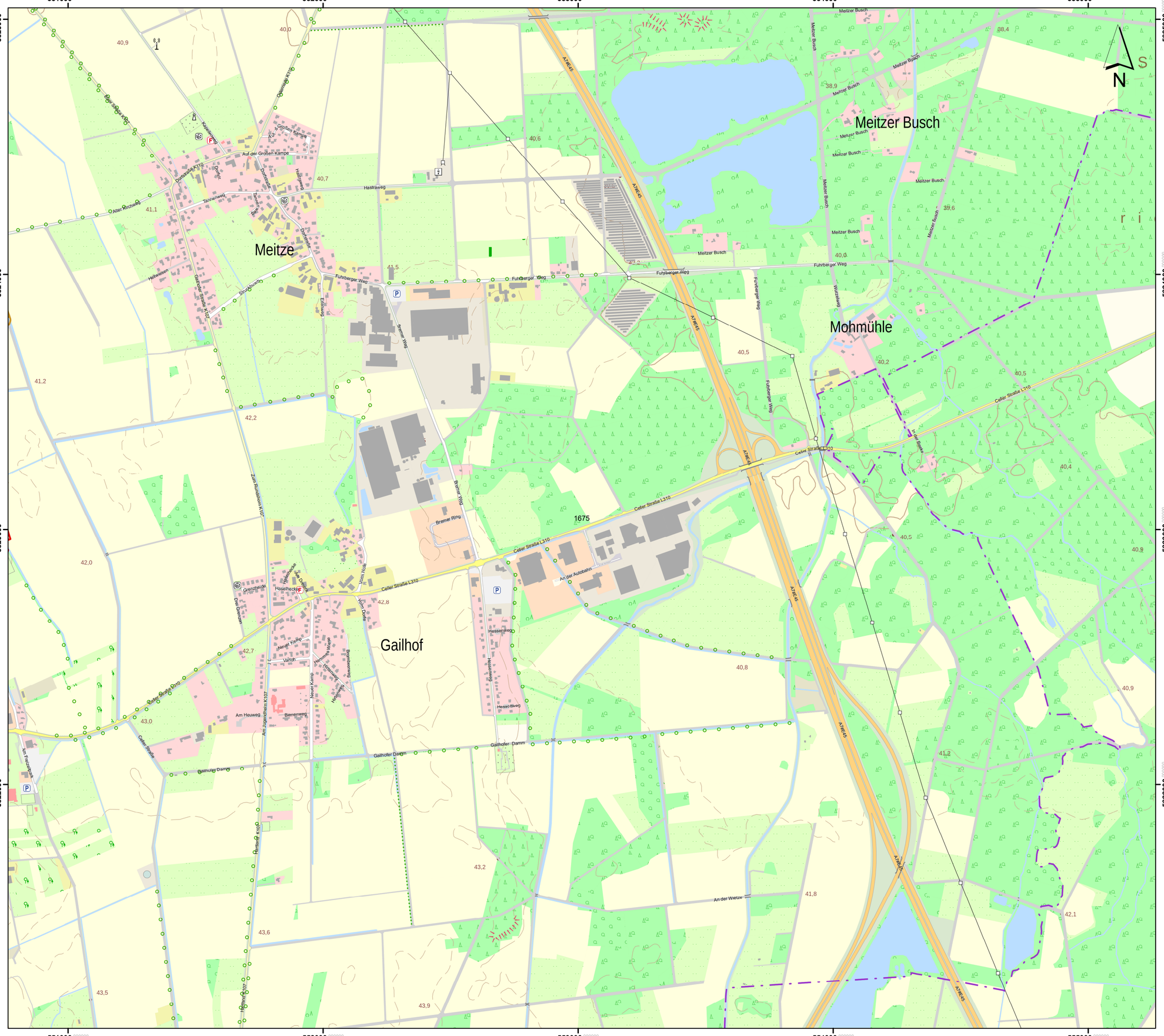

Lageübersicht

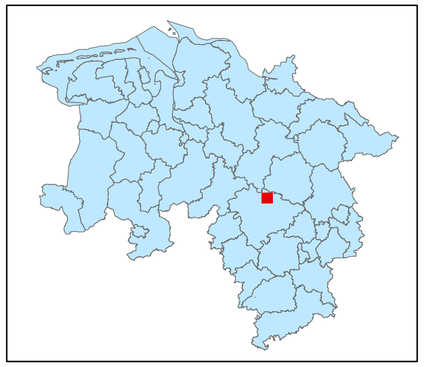

Legende

kohlenstoffreiche Böden

kohlenstoffreiche Böden (Moortreposole)

Landesgrenze

0 0,125 0,25 0,5 0,75 1

Kilometer

Hintergrundkarte:
Amtliche Präsentation 1 : 10 000

Vervielfältigung der Grundlagenkarte nur mit Genehmigung des Herausgebers.
Quellenvermerk:
Auszug aus den Geodaten des Landesamtes für Geoinformation und Landesvermessung Niedersachsen

© 2025 LGLN

© GeoBasis-DE / BKG (2025) CC BY 4.0

Vervielfältigung der Fachinformationen nur mit Genehmigung des ML.

Niedersächsische Verordnung zur Ausweisung von Feuchtgebieten und Mooren als Gebietskulisse nach § 11 Abs. 1 und 4 der GAP-Konditionalitäten-Verordnung

Anlage zu § 1 Abs.1

Detailkarte der kohlenstoffreichen Böden inklusive der Moor-Treposole gem. § 11 Abs. 2 GAPKondV

Blattnummer:	1675
Erstellungsdatum:	11.02.2025
Maßstab:	1:10.000

Realisiert durch

Niedersächsisches Ministerium für Ernährung, Landwirtschaft und Verbraucherschutz

SLA

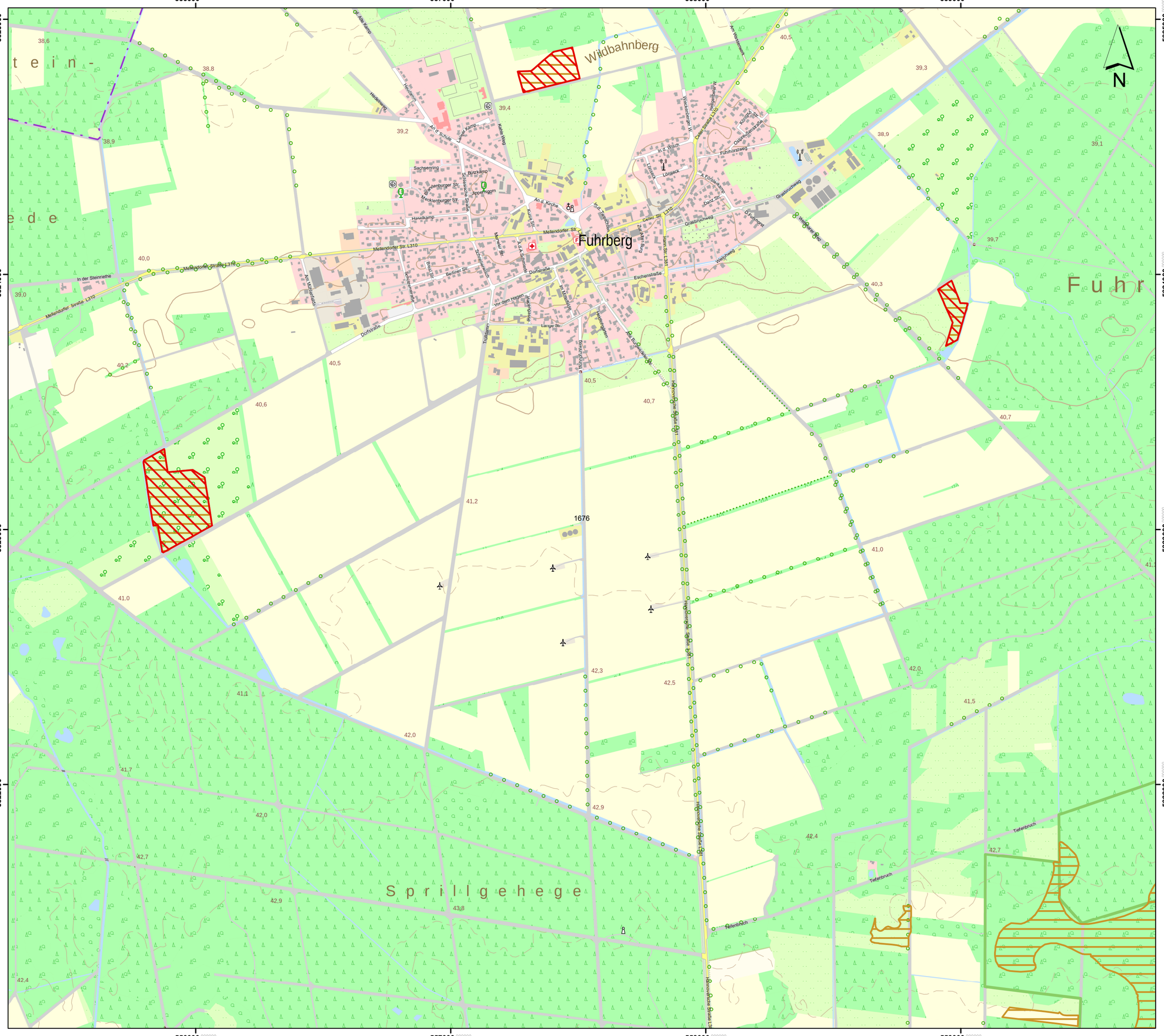

Lageübersicht

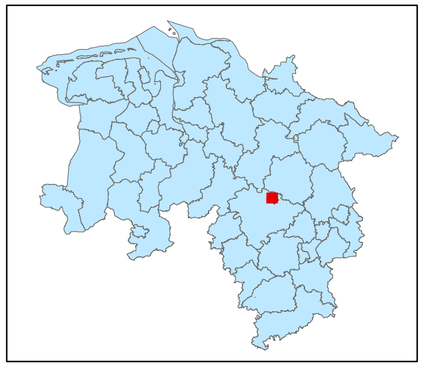

Legende

kohlenstoffreiche Böden

kohlenstoffreiche Böden (Moortreposole)

Landesgrenze

0 0,125 0,25 0,5 0,75 1

Kilometer

Hintergrundkarte:
Amtliche Präsentation 1 : 10 000

Vervielfältigung der Grundlagenkarte nur mit Genehmigung des Herausgebers.
Quellenvermerk:
Auszug aus den Geodaten des Landesamtes für Geoinformation und Landesvermessung Niedersachsen

© 2025 LGLN

© GeoBasis-DE / BKG (2025) CC BY 4.0

Vervielfältigung der Fachinformationen nur mit Genehmigung des ML.

Niedersächsische Verordnung zur Ausweisung von Feuchtgebieten und Mooren als Gebietskulisse nach § 11 Abs. 1 und 4 der GAP-Konditionalitäten-Verordnung

Anlage zu § 1 Abs.1

Detailkarte der kohlenstoffreichen Böden inklusive der Moor-Treposole gem. § 11 Abs. 2 GAPKondV

Blattnummer:	1676
Erstellungsdatum:	11.02.2025
Maßstab:	1:10.000

Realisiert durch

Niedersächsisches Ministerium für Ernährung, Landwirtschaft und Verbraucherschutz

SLA

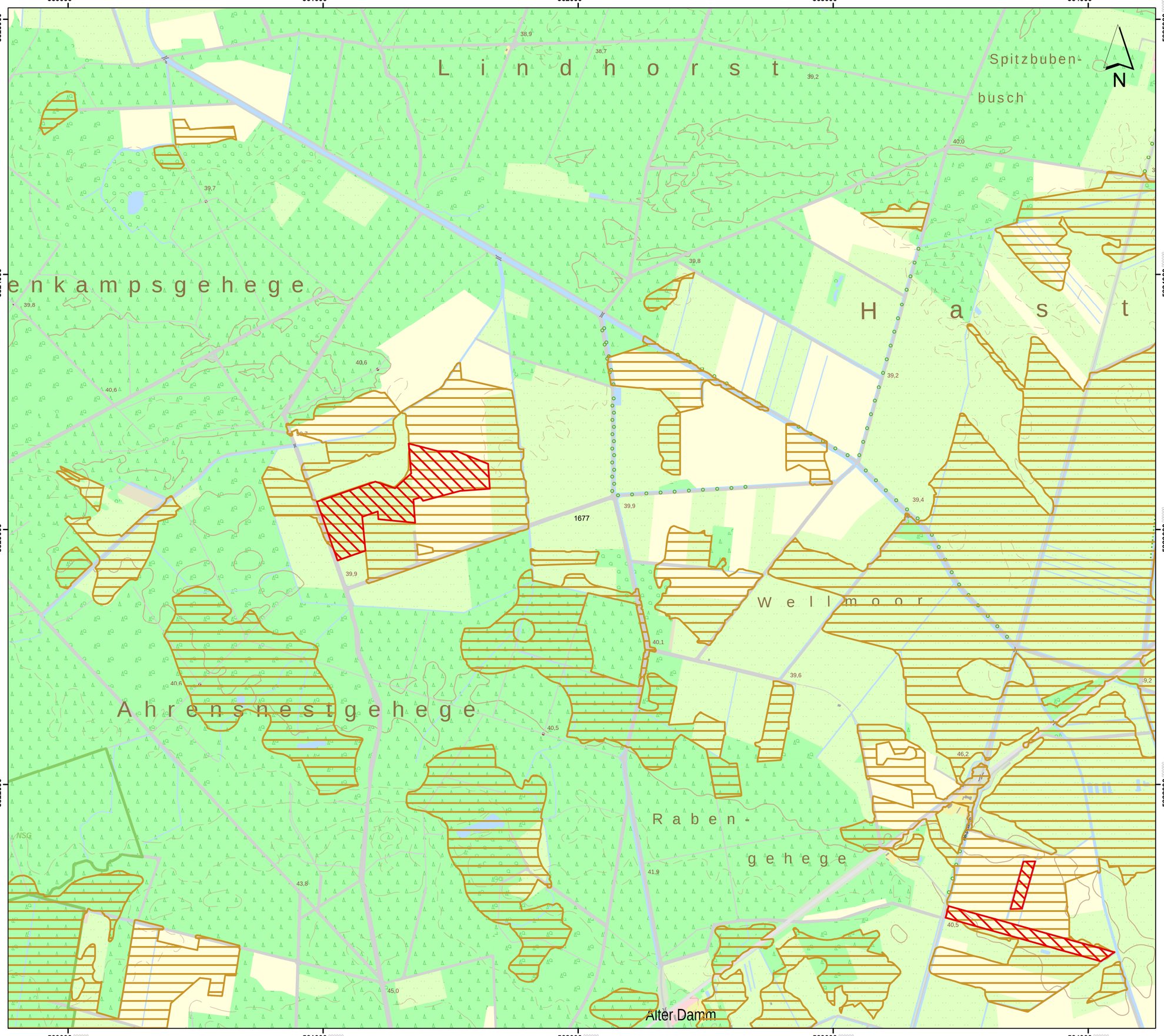

Lageübersicht

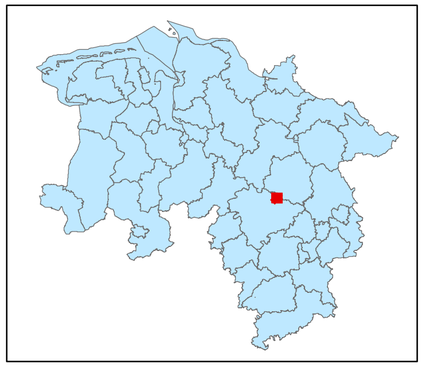

Legende

kohlenstoffreiche Böden

kohlenstoffreiche Böden (Moortreposole)

Landesgrenze

0 0,125 0,25 0,5 0,75 1

Kilometer

Hintergrundkarte:
Amtliche Präsentation 1 : 10 000

Vervielfältigung der Grundlagenkarte nur mit Genehmigung des Herausgebers.
Quellenvermerk:
Auszug aus den Geodaten des Landesamtes für Geoinformation und Landesvermessung Niedersachsen

© 2025 LGLN

© GeoBasis-DE / BKG (2025) CC BY 4.0

Vervielfältigung der Fachinformationen nur mit Genehmigung des ML.

Niedersächsische Verordnung zur Ausweisung von Feuchtgebieten und Mooren als Gebietskulisse nach § 11 Abs. 1 und 4 der GAP-Konditionalitäten-Verordnung

Anlage zu § 1 Abs.1

Detailkarte der kohlenstoffreichen Böden inklusive der Moor-Treposole gem. § 11 Abs. 2 GAPKondV

Blattnummer:	1677
Erstellungsdatum:	11.02.2025
Maßstab:	1:10.000

Realisiert durch

Niedersächsisches Ministerium für Ernährung, Landwirtschaft und Verbraucherschutz

SLA

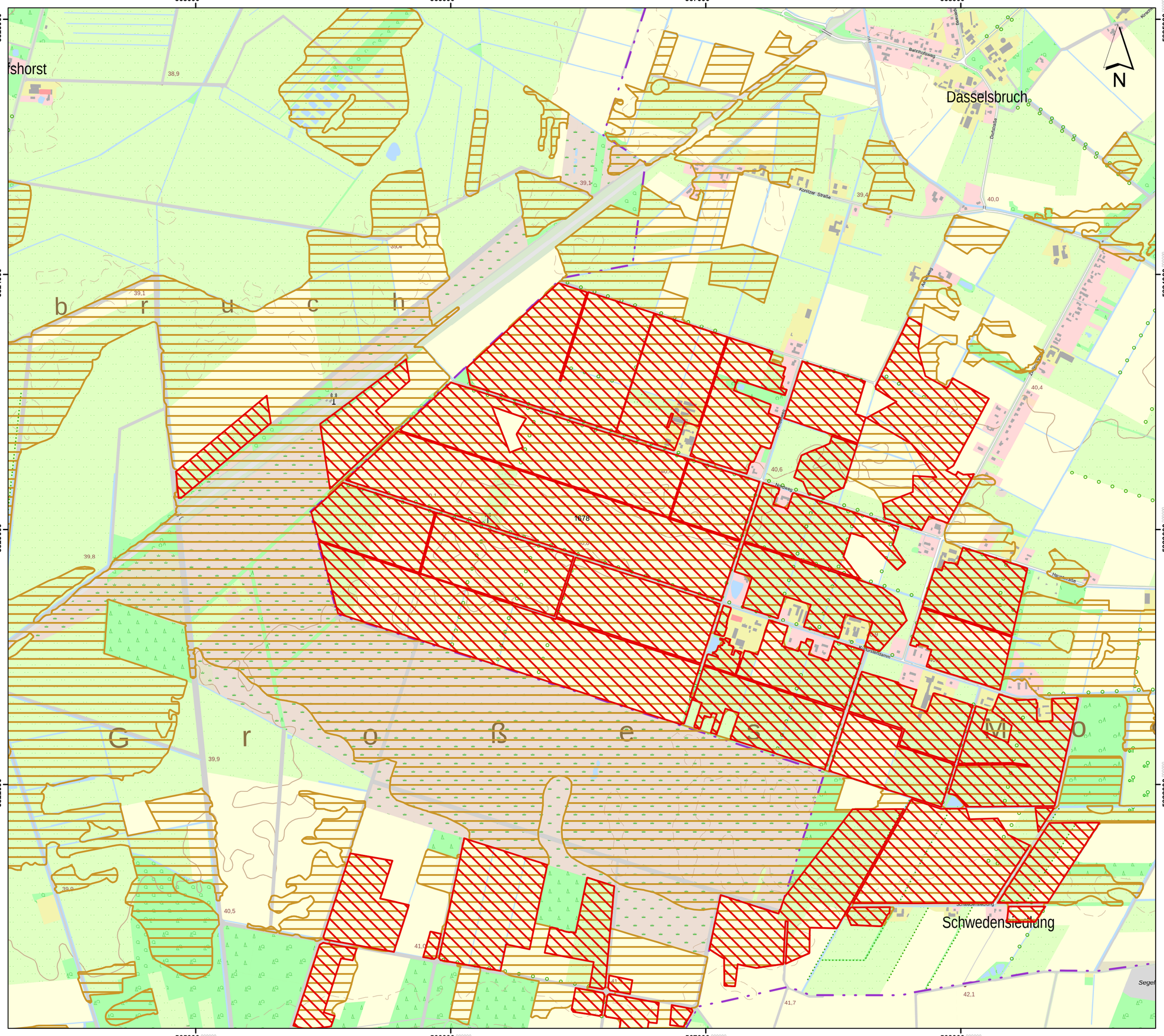

Lageübersicht

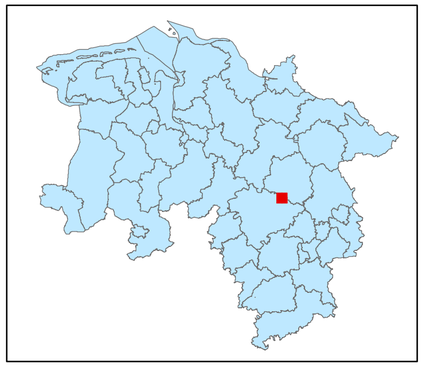

Legende

kohlenstoffreiche Böden

kohlenstoffreiche Böden (Moortreposole)

Landesgrenze

0 0,125 0,25 0,5 0,75 1

Kilometer

Hintergrundkarte:
Amtliche Präsentation 1 : 10 000

Vervielfältigung der Grundlagenkarte nur mit Genehmigung des Herausgebers.
Quellenvermerk:
Auszug aus den Geodaten des Landesamtes für Geoinformation und Landesvermessung Niedersachsen

© 2025 LGLN

© GeoBasis-DE / BKG (2025) CC BY 4.0

Vervielfältigung der Fachinformationen nur mit Genehmigung des ML.

Niedersächsische Verordnung zur Ausweisung von Feuchtgebieten und Mooren als Gebietskulisse nach § 11 Abs. 1 und 4 der GAP-Konditionalitäten-Verordnung

Anlage zu § 1 Abs.1

Detailkarte der kohlenstoffreichen Böden inklusive der Moor-Treposole gem. § 11 Abs. 2 GAPKondV

Blattnummer:	1678
Erstellungsdatum:	11.02.2025
Maßstab:	1:10.000

Realisiert durch

Niedersächsisches Ministerium für Ernährung, Landwirtschaft und Verbraucherschutz

SLA

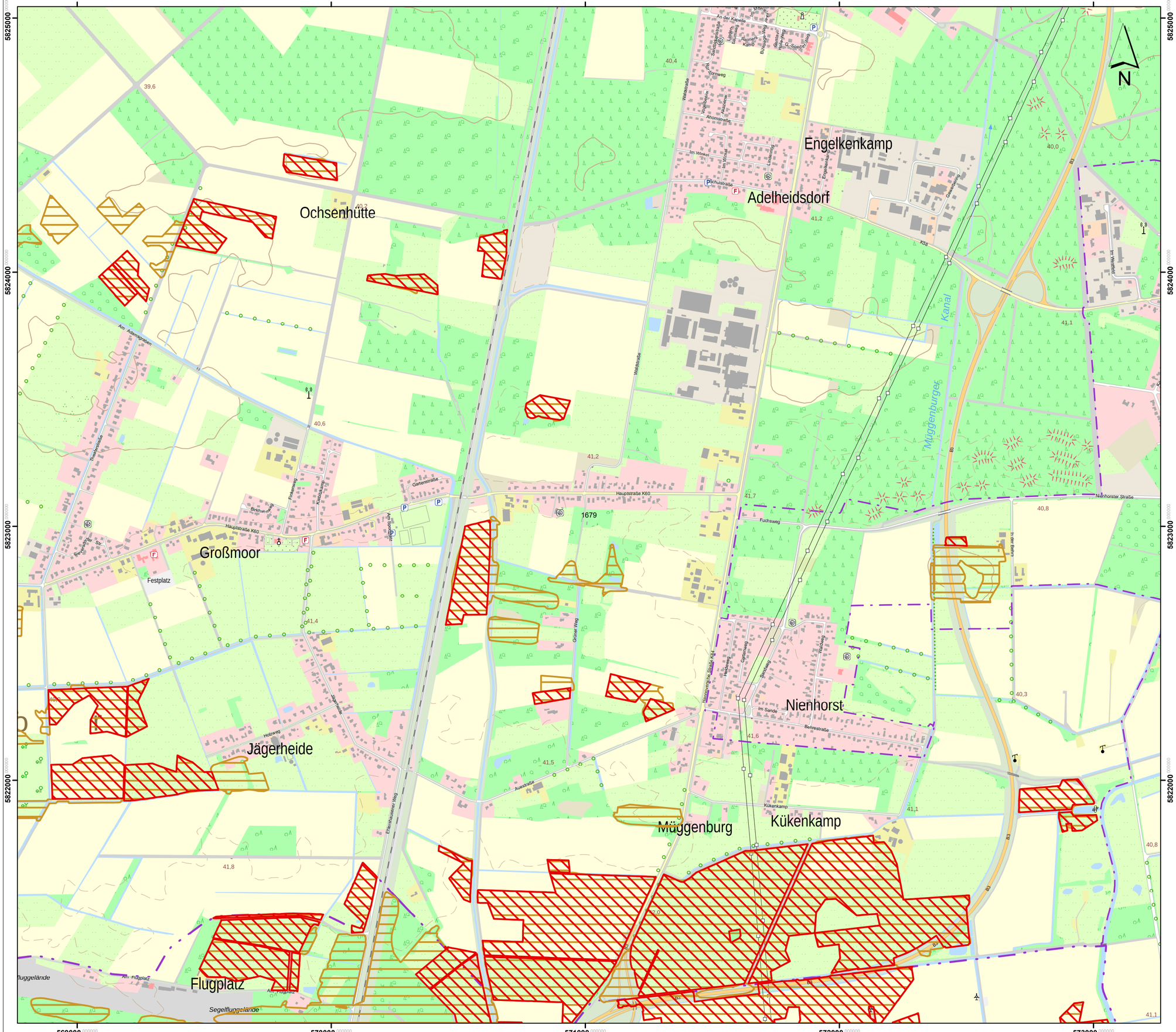

Lageübersicht

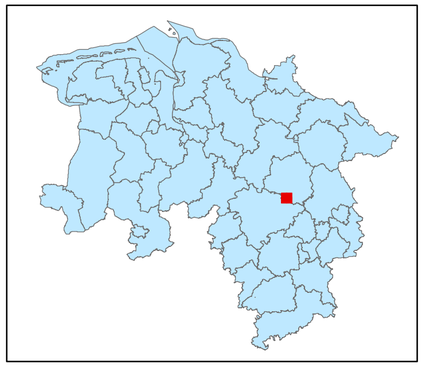

Legende

- kohlenstoffreiche Böden
- kohlenstoffreiche Böden (Moortreposole)
- Landesgrenze

0 0,125 0,25 0,5 0,75 1

Kilometer

Hintergrundkarte:
Amtliche Präsentation 1 : 10 000

Vervielfältigung der Grundlagenkarte nur mit Genehmigung des Herausgebers.
Quellenvermerk:
Auszug aus den Geodaten des Landesamtes für Geoinformation und Landesvermessung Niedersachsen

© 2025 LGLN

© GeoBasis-DE / BKG (2025) CC BY 4.0

Vervielfältigung der Fachinformationen nur mit Genehmigung des ML.

Niedersächsische Verordnung zur Ausweisung von Feuchtgebieten und Mooren als Gebietskulisse nach § 11 Abs. 1 und 4 der GAP-Konditionalitäten-Verordnung

Anlage zu § 1 Abs.1

Detailkarte der kohlenstoffreichen Böden inklusive der Moor-Treposole gem. § 11 Abs. 2 GAPKondV

Blattnummer:	1679
Erstellungsdatum:	11.02.2025
Maßstab:	1:10.000

Realisiert durch

Niedersächsisches Ministerium für Ernährung, Landwirtschaft und Verbraucherschutz

SLA

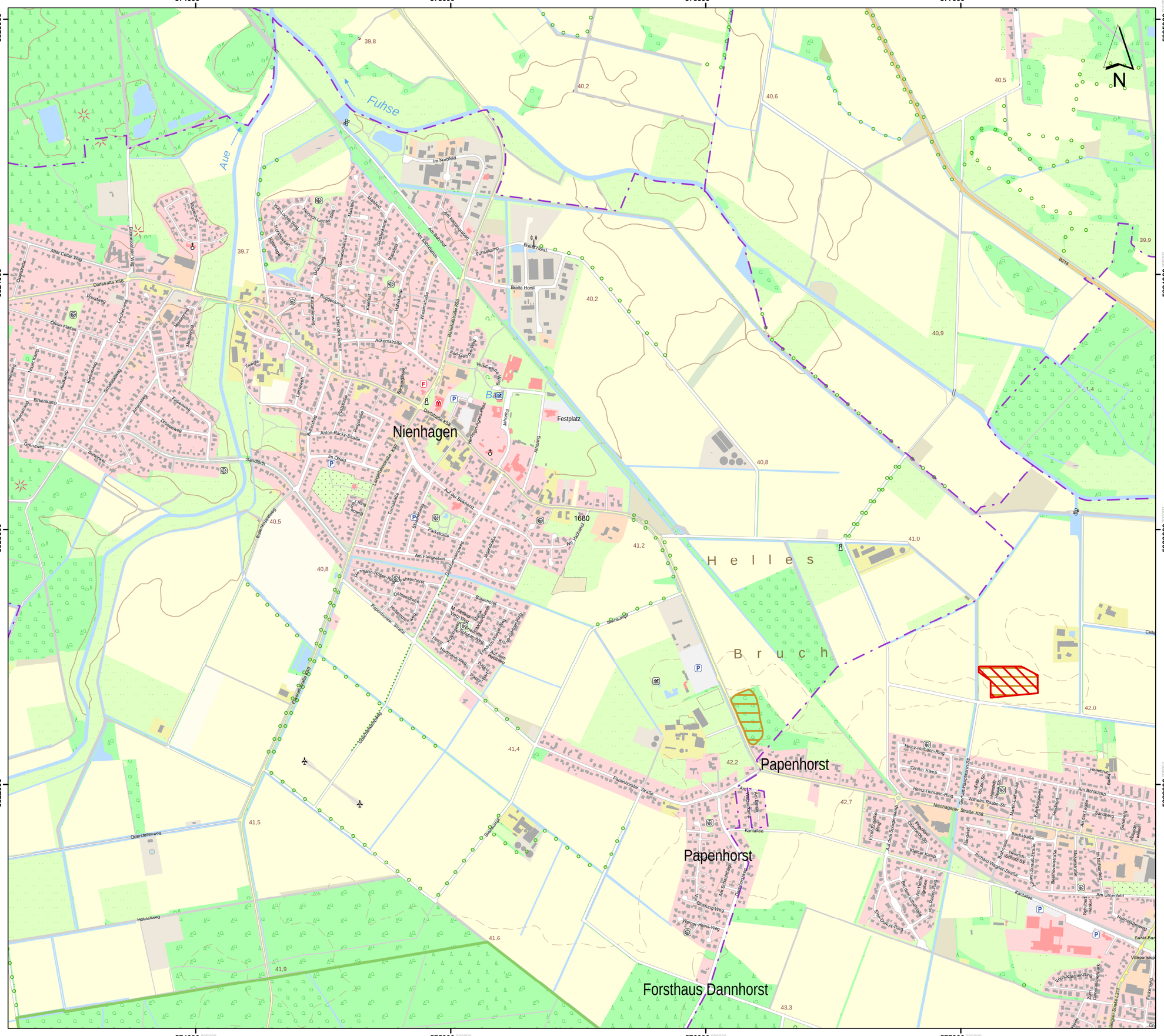
574000
575000
576000
577000
5825000
5824000
5823000
5822000
Fuhse
Aue
Nienhagen
Papenhorst
Papenhorst
Forsthaus Dannhorst
H e l l e s
B r u c h
Festplatz
Breite Horst
Im Nordfeld
Ackernstraße
Dorfstraße K58
Nienhagener Straße K58
Papenhorster Straße
Sandforth
Im Ofefeld
Am Fliederbusch
Am Rohrkamp
Sandberg
Heidehof
Kantallee
Am Urnenfeld
Am Hilligenbaum
Am Rodelberg
Am Sportplatz
Am Tannenbusch
Am Eichenhain
Am Bachtal
Am Erlenbruch
Am Ahornhang
Am Ackerhof
Am Sandkamp
Am Sonnenhang
Am Sonnenhof
Am Sonnenwinkel
Am Sonnenwinkel
Am Sonnenwinkel

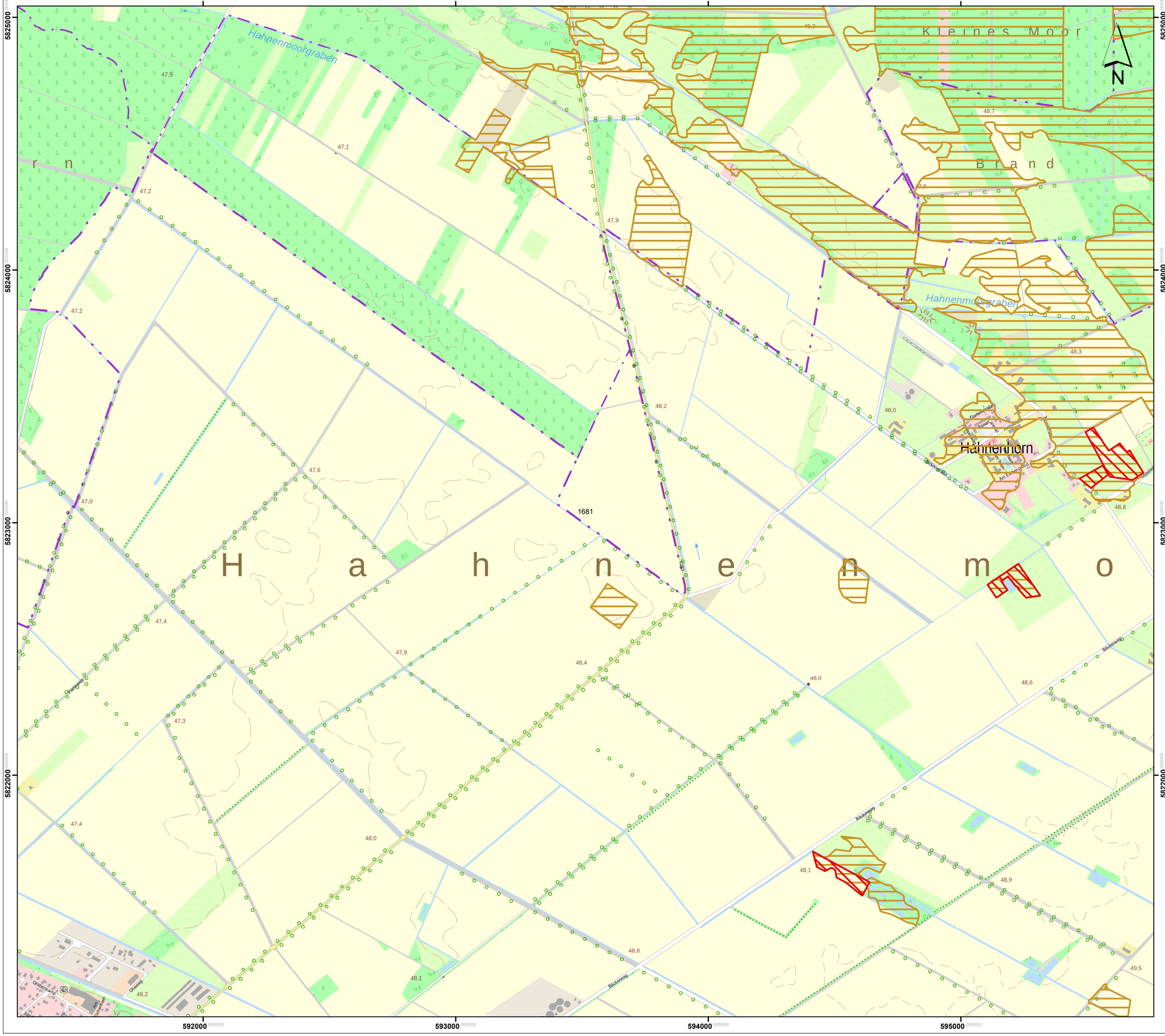

Lageübersicht

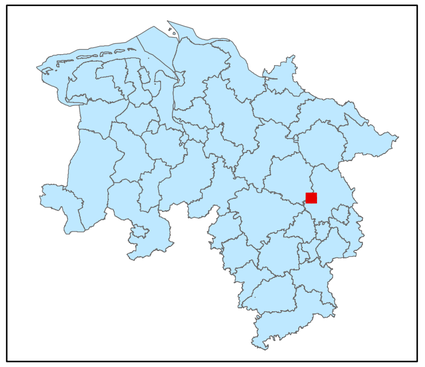

Legende

kohlenstoffreiche Böden

kohlenstoffreiche Böden (Moortreposole)

Landesgrenze

0 0,125 0,25 0,5 0,75 1

Kilometer

Hintergrundkarte:
Amtliche Präsentation 1 : 10 000

Vervielfältigung der Grundlagenkarte nur mit Genehmigung des Herausgebers.
Quellenvermerk:
Auszug aus den Geodaten des Landesamtes für Geoinformation und Landesvermessung Niedersachsen

© 2025 LGLN

© GeoBasis-DE / BKG (2025) CC BY 4.0

Vervielfältigung der Fachinformationen nur mit Genehmigung des ML.

Niedersächsische Verordnung zur Ausweisung von Feuchtgebieten und Mooren als Gebietskulisse nach § 11 Abs. 1 und 4 der GAP-Konditionalitäten-Verordnung

Anlage zu § 1 Abs.1

Detailkarte der kohlenstoffreichen Böden inklusive der Moor-Treposole gem. § 11 Abs. 2 GAPKondV

Blattnummer:	1681
Erstellungsdatum:	11.02.2025
Maßstab:	1:10.000

Realisiert durch

Niedersächsisches Ministerium für Ernährung, Landwirtschaft und Verbraucherschutz

SLA

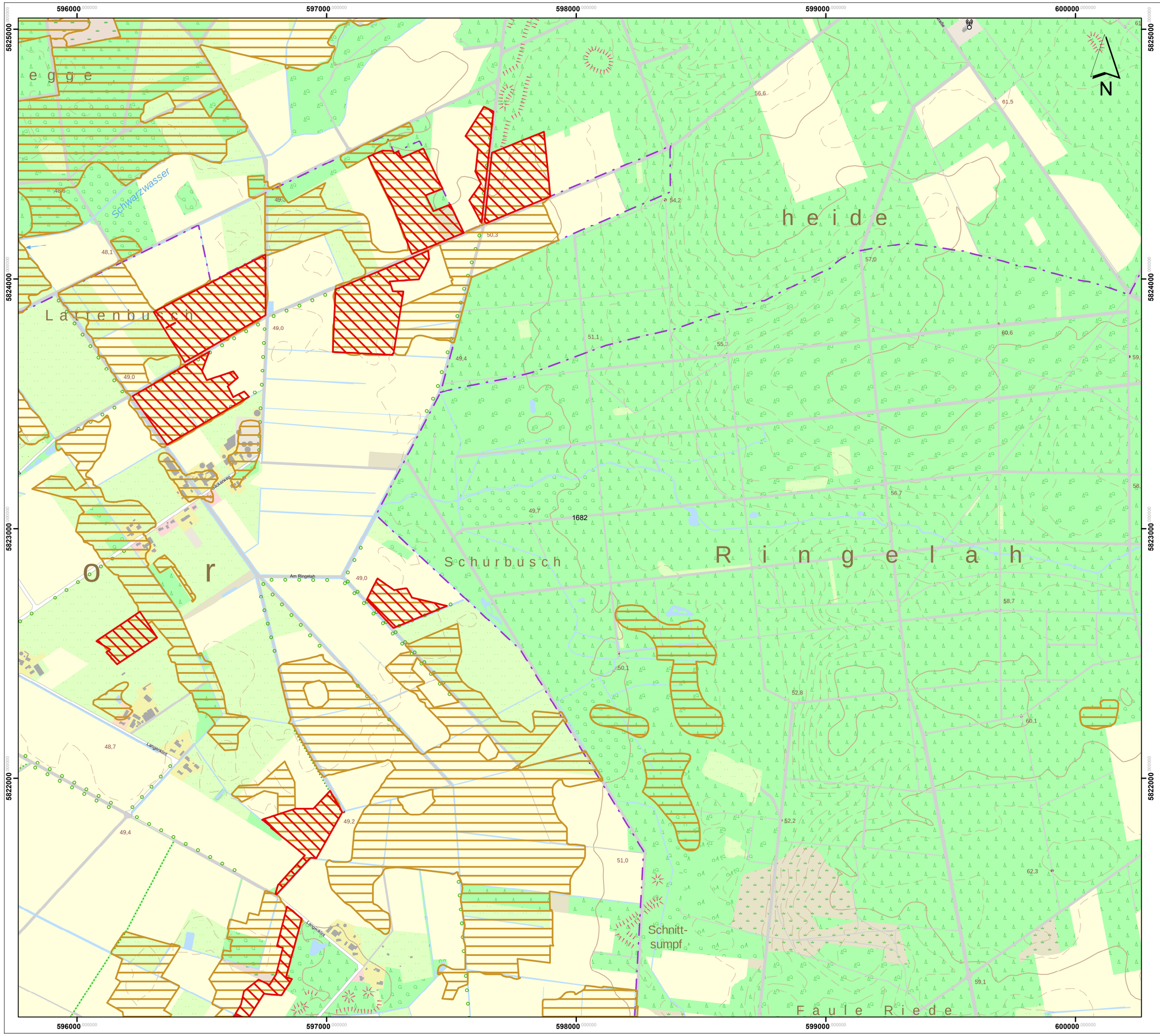

Lageübersicht

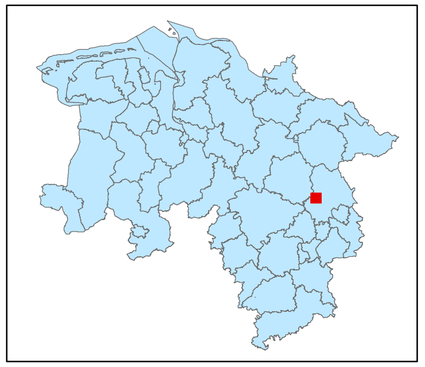

Legende

kohlenstoffreiche Böden

kohlenstoffreiche Böden (Moortreposole)

Landesgrenze

0 0,125 0,25 0,5 0,75 1

Kilometer

Hintergrundkarte:
Amtliche Präsentation 1 : 10 000

Vervielfältigung der Grundlagenkarte nur mit Genehmigung des Herausgebers.
Quellenvermerk:
Auszug aus den Geodaten des Landesamtes für Geoinformation und Landesvermessung Niedersachsen

© 2025 LGLN

© GeoBasis-DE / BKG (2025) CC BY 4.0

Vervielfältigung der Fachinformationen nur mit Genehmigung des ML.

Niedersächsische Verordnung zur Ausweisung von Feuchtgebieten und Mooren als Gebietskulisse nach § 11 Abs. 1 und 4 der GAP-Konditionalitäten-Verordnung

Anlage zu § 1 Abs.1

Detailkarte der kohlenstoffreichen Böden inklusive der Moor-Treposole gem. § 11 Abs. 2 GAPKondV

Blattnummer:	1682
Erstellungsdatum:	11.02.2025
Maßstab:	1:10.000

Realisiert durch

Niedersächsisches Ministerium für Ernährung, Landwirtschaft und Verbraucherschutz

SLA

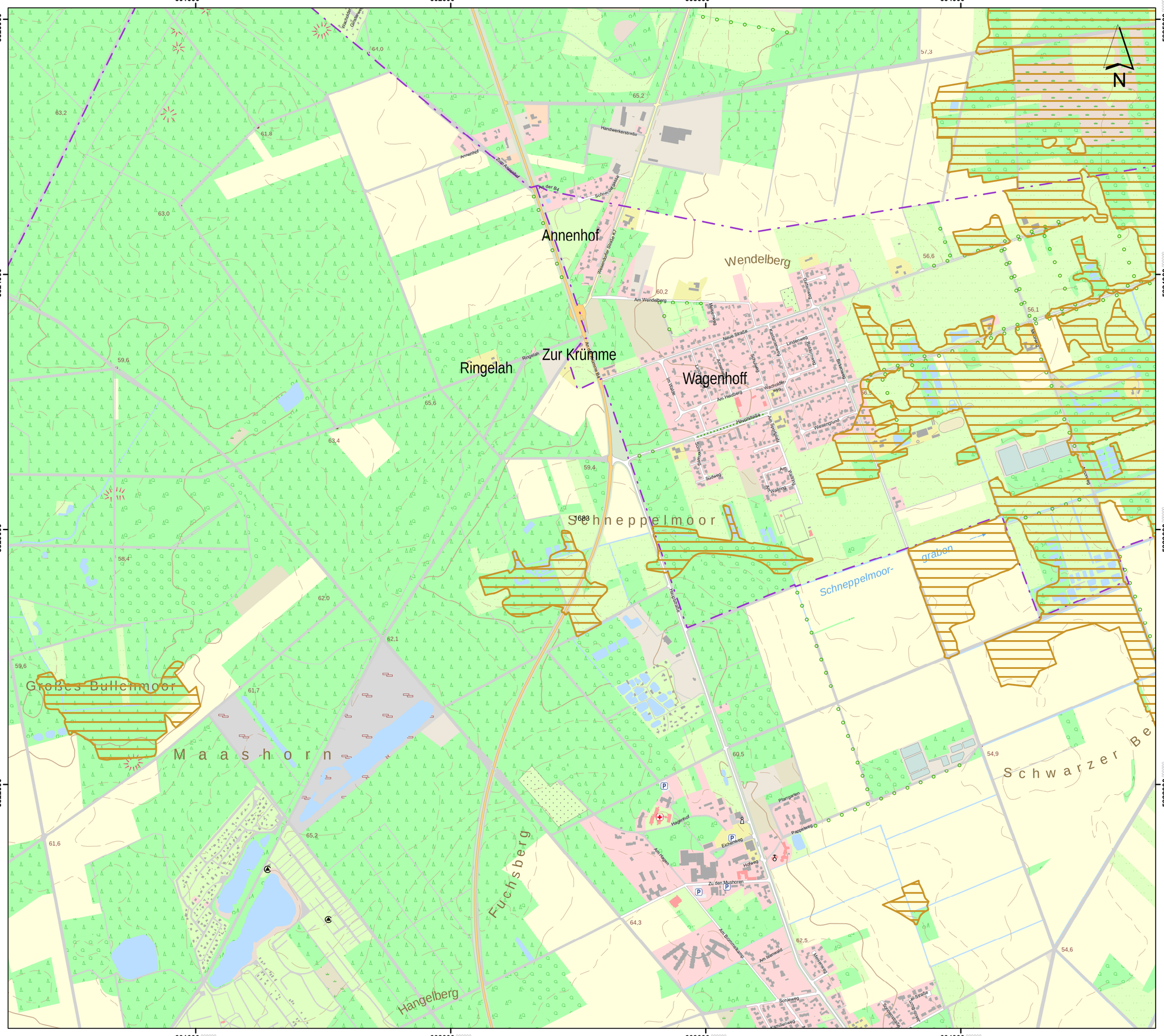
601000
602000
603000
604000
5825000
5824000
5823000
5822000
Annenhof
Wendelberg
Ringelah
Zur Krümme
Wagenhoff
Schneppelmoor
Großes Bullenmoor
Maashorn
Fuchsberg
Hangelberg
Schneppelmoor-graben
Schwarzer Be
Handwerkerstraße
Am Wendelberg
Neue Straße
Am Heideberg
Am Hangelberg
Am Bornmoorbaum
Am Hasenwald
Hagenhof
Pappelweg
Holweg
Eichenweg
Zu den Mushoren
Schleweg
Lärchenweg
Am Hagen
Am Walring
Sudweg
Pfarrgarten
Waldweg
Lindenweg
Wacholder-weg
Heerstraße
Hauptstraße
Schneidergasse
Zum Ahlenfeld
Ringelah
Am Krümme Bg
Wiesenweg
Am Brookgraben
Heerengrund
Hauptstraße
Schulweg
Kastanienweg
Rosenweg
Im Hause
Armenweg
Am Walring
Am Brookgraben
Am Hasenwald
Am Bornmoorbaum
Schleweg
Kamillenweg
Lärchenweg
Sudweg
Am Walring
Am Heideberg
Am Wendelberg
Neue Straße
Lindenweg
Rosenweg
Schulweg
Kastanienweg
Wacholder-weg
Im Hause
Armenweg
Heerengrund

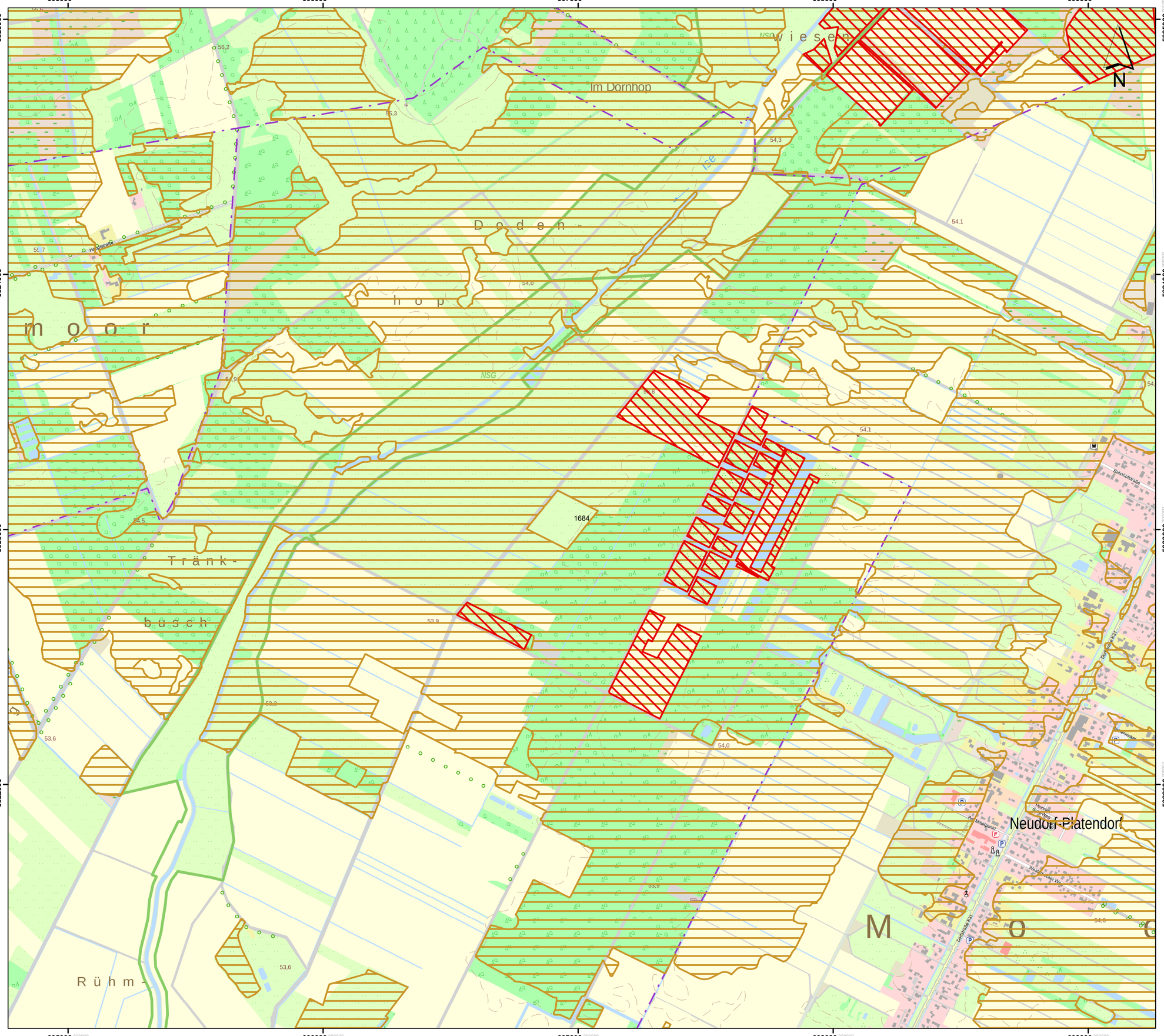

Lageübersicht

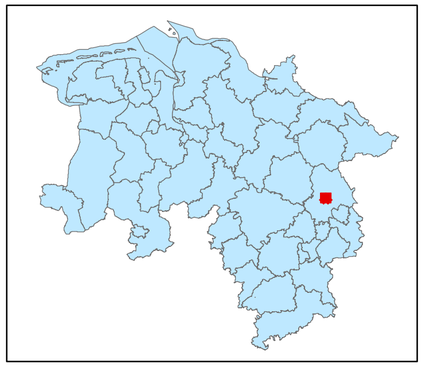

Legende

- kohlenstoffreiche Böden
- kohlenstoffreiche Böden (Moortreposole)
- Landesgrenze

0 0,125 0,25 0,5 0,75 1

Kilometer

Hintergrundkarte:
Amtliche Präsentation 1 : 10 000

Vervielfältigung der Grundlagenkarte nur mit Genehmigung des Herausgebers.
Quellenvermerk:
Auszug aus den Geodaten des Landesamtes für Geoinformation und Landesvermessung Niedersachsen

© 2025 LGLN

© GeoBasis-DE / BKG (2025) CC BY 4.0

Vervielfältigung der Fachinformationen nur mit Genehmigung des ML.

Niedersächsische Verordnung zur Ausweisung von Feuchtgebieten und Mooren als Gebietskulisse nach § 11 Abs. 1 und 4 der GAP-Konditionalitäten-Verordnung

Anlage zu § 1 Abs.1

Detailkarte der kohlenstoffreichen Böden inklusive der Moor-Treposole gem. § 11 Abs. 2 GAPKondV

Blattnummer:	1684
Erstellungsdatum:	11.02.2025
Maßstab:	1:10.000

Realisiert durch

Niedersächsisches Ministerium für Ernährung, Landwirtschaft und Verbraucherschutz

SLA

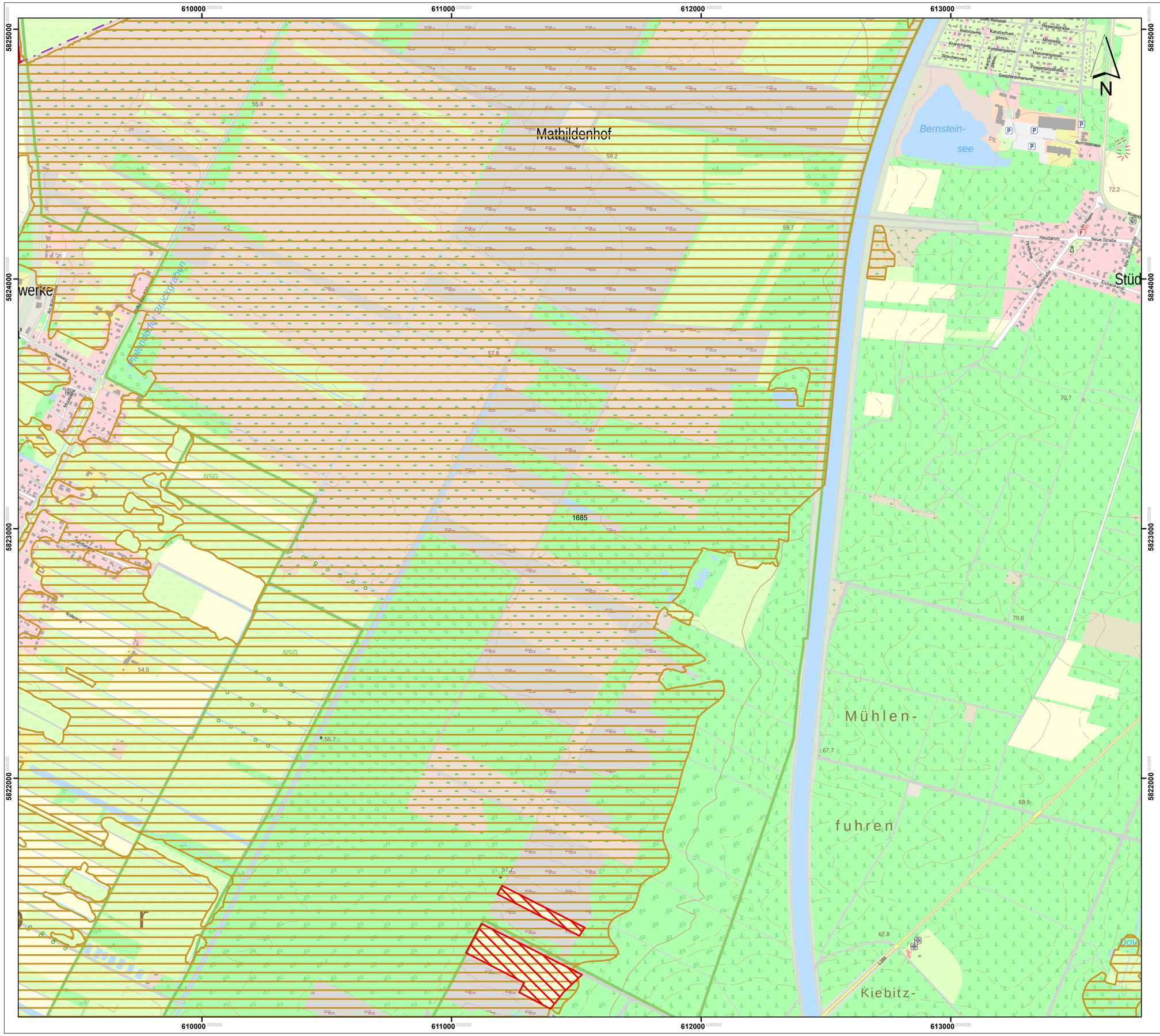

Lageübersicht

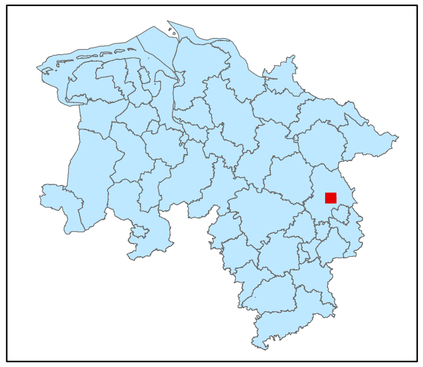

Legende

kohlenstoffreiche Böden

kohlenstoffreiche Böden (Moortreposole)

Landesgrenze

0 0,125 0,25 0,5 0,75 1

Kilometer

Hintergrundkarte:
Amtliche Präsentation 1 : 10 000

Vervielfältigung der Grundlagenkarte nur mit Genehmigung des Herausgebers.
Quellenvermerk:
Auszug aus den Geodaten des Landesamtes für Geoinformation und Landesvermessung Niedersachsen

© 2025 LGLN

© GeoBasis-DE / BKG (2025) CC BY 4.0

Vervielfältigung der Fachinformationen nur mit Genehmigung des ML.

Niedersächsische Verordnung zur Ausweisung von Feuchtgebieten und Mooren als Gebietskulisse nach § 11 Abs. 1 und 4 der GAP-Konditionalitäten-Verordnung

Anlage zu § 1 Abs.1

Detailkarte der kohlenstoffreichen Böden inklusive der Moor-Treposole gem. § 11 Abs. 2 GAPKondV

Blattnummer:	1685
Erstellungsdatum:	11.02.2025
Maßstab:	1:10.000

Realisiert durch

Niedersächsisches Ministerium für Ernährung, Landwirtschaft und Verbraucherschutz

SLA

614000 615000 616000 617000 618000

5825000 5824000 5823000 5822000

Segelfluggelände

Ehem. Zollhaus

Zollhaus-Siedlung

Grußendorf

Wolfhagen

Bad Birkenhof

Kleines Moor

Kiebitzmoor

Blanke Sohle

Schwarzer

1686

74,6 74,0 72,7 71,5 70,6 71,3 73,4 69,9 71,3 73,2 72,9 74,9 73,9 69,4 71,8 74,2

Grußendorfer Straße K25

Slüder Straße K25

Birkenweg K28

Birkenweg K105

Alter Landstraße L289

Brome Straße L289

Grenzweg

Waldweg

Feldweg

Heideweg

Am Wesenweg

Dorfanger

Langeweg

Kornblumenring

Sandweg

Lindenallee

Schulzenstraße

Zollhausweg

Sommerburgstraße K30

Mühlenthorn

Im Paradies

Vorden Eichen

Ackerweg

Am Ruhbaum

Auf der Heide

Alte Kirchweg

Zu Dorfanger

Lerchenweg

Diekweg

Im Winkel

Hedeweg

Wiesenweg

Kamillenhain

Wachholderring

Am Lerchenberg

Sandweg

Sandkamm

Birkenhorstweg

Heideweg

Hintergrundkarte:
Amtliche Präsentation 1 : 10 000

Vervielfältigung der Grundlagenkarte nur mit Genehmigung des Herausgebers.
Quellenvermerk:
Auszug aus den Geodaten des Landesamtes für Geoinformation und Landesvermessung Niedersachsen

© 2025 LGLN

© GeoBasis-DE / BKG (2025) CC BY 4.0

Vervielfältigung der Fachinformationen nur mit Genehmigung des ML.

Niedersächsische Verordnung zur Ausweisung von Feuchtgebieten und Mooren als Gebietskulisse nach § 11 Abs. 1 und 4 der GAP-Konditionalitäten-Verordnung

Anlage zu § 1 Abs.1

Detailkarte der kohlenstoffreichen Böden inklusive der Moor-Treposole gem. § 11 Abs. 2 GAPKondV

Blattnummer:	1686
Erstellungsdatum:	11.02.2025
Maßstab:	1:10.000

Realisiert durch

Niedersächsisches Ministerium für Ernährung, Landwirtschaft und Verbraucherschutz

SLA

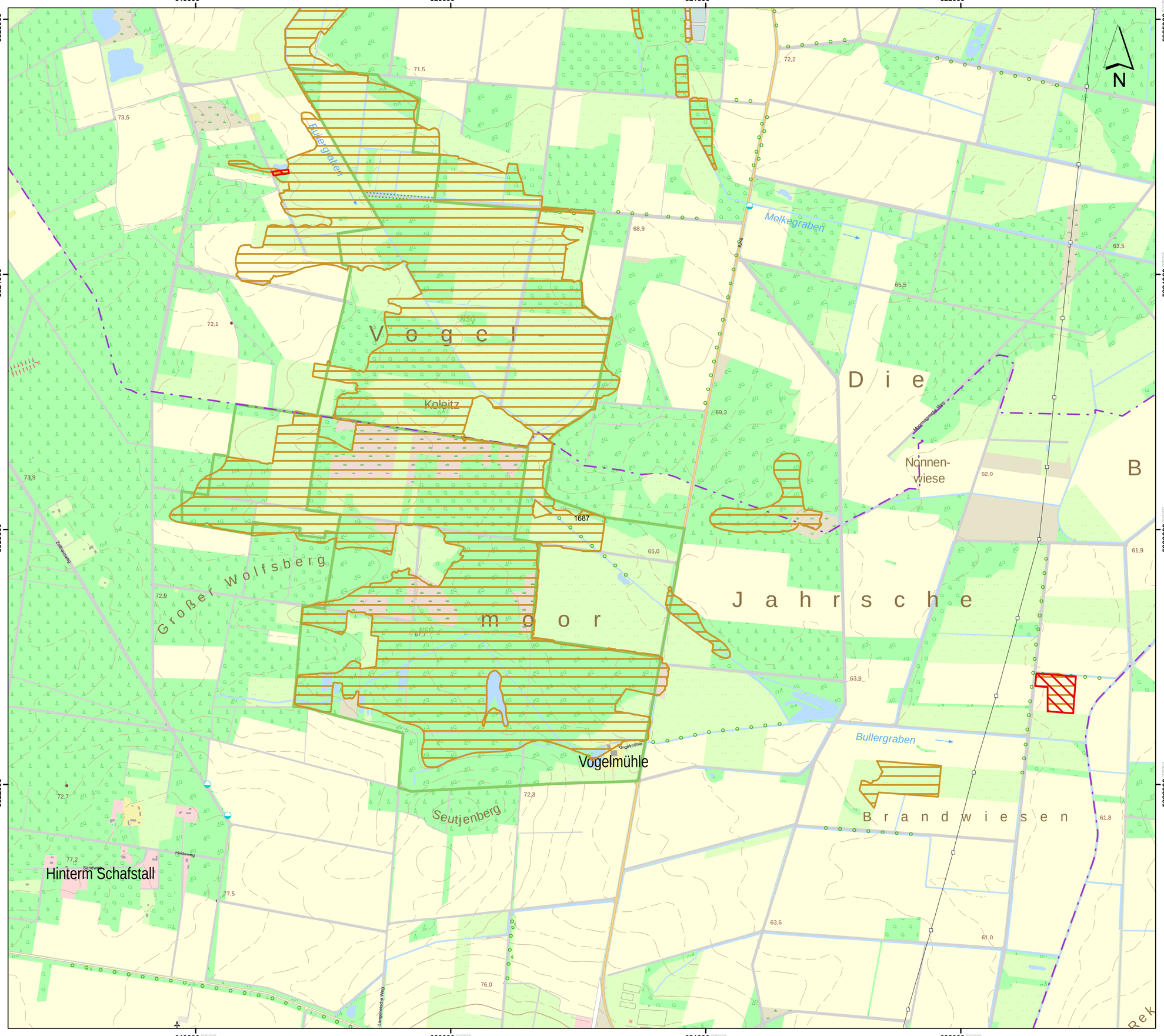

Lageübersicht

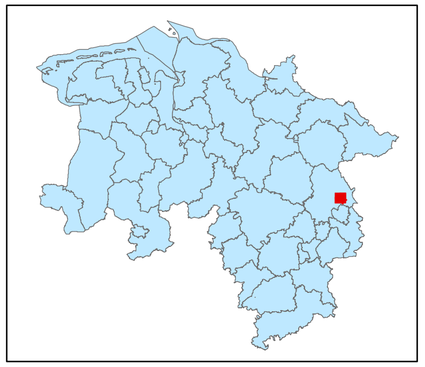

Legende

- kohlenstoffreiche Böden
- kohlenstoffreiche Böden (Moortreposole)
- Landesgrenze

0 0,125 0,25 0,5 0,75 1

Kilometer

Hintergrundkarte:
Amtliche Präsentation 1 : 10 000

Vervielfältigung der Grundlagenkarte nur mit Genehmigung des Herausgebers.
Quellenvermerk:
Auszug aus den Geodaten des Landesamtes für Geoinformation und Landesvermessung Niedersachsen

© 2025 LGLN

© GeoBasis-DE / BKG (2025) CC BY 4.0

Vervielfältigung der Fachinformationen nur mit Genehmigung des ML.

Niedersächsische Verordnung zur Ausweisung von Feuchtgebieten und Mooren als Gebietskulisse nach § 11 Abs. 1 und 4 der GAP-Konditionalitäten-Verordnung

Anlage zu § 1 Abs.1

Detailkarte der kohlenstoffreichen Böden inklusive der Moor-Treposole gem. § 11 Abs. 2 GAPKondV

Blattnummer:	1687
Erstellungsdatum:	11.02.2025
Maßstab:	1:10.000

Realisiert durch

Niedersächsisches Ministerium für Ernährung, Landwirtschaft und Verbraucherschutz

SLA

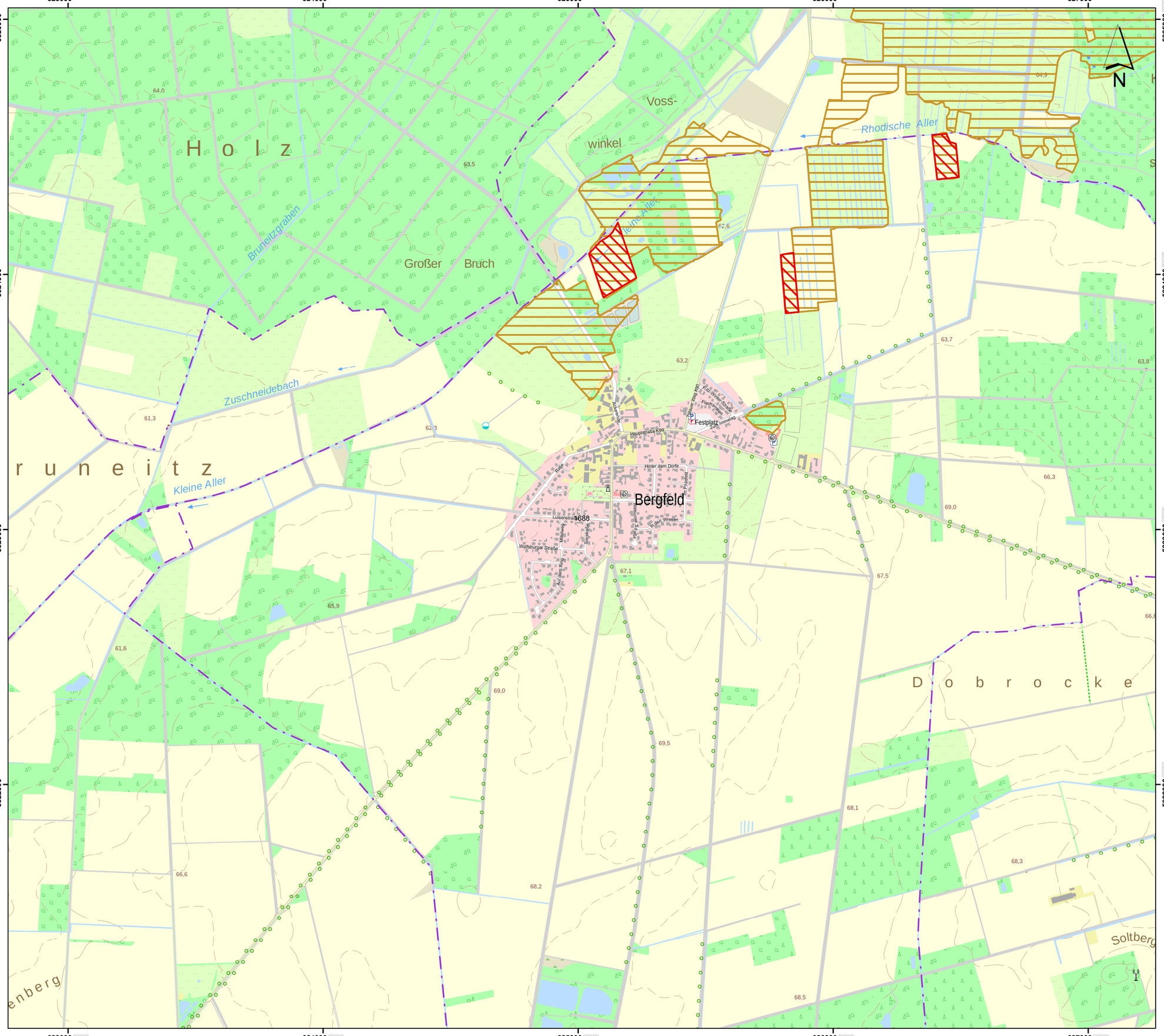

Lageübersicht

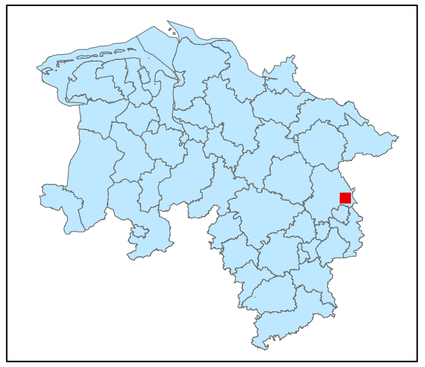

Legende

- kohlenstoffreiche Böden
- kohlenstoffreiche Böden (Moortreposole)
- Landesgrenze

0 0,125 0,25 0,5 0,75 1

Kilometer

Hintergrundkarte:
Amtliche Präsentation 1 : 10 000

Vervielfältigung der Grundlagenkarte nur mit Genehmigung des Herausgebers.
Quellenvermerk:
Auszug aus den Geodaten des Landesamtes für Geoinformation und Landesvermessung Niedersachsen

© 2025 LGLN

© GeoBasis-DE / BKG (2025) CC BY 4.0

Vervielfältigung der Fachinformationen nur mit Genehmigung des ML.

Niedersächsische Verordnung zur Ausweisung von Feuchtgebieten und Mooren als Gebietskulisse nach § 11 Abs. 1 und 4 der GAP-Konditionalitäten-Verordnung

Anlage zu § 1 Abs.1

Detailkarte der kohlenstoffreichen Böden inklusive der Moor-Treposole gem. § 11 Abs. 2 GAPKondV

Blattnummer:	1688
Erstellungsdatum:	11.02.2025
Maßstab:	1:10.000

Realisiert durch

Niedersächsisches Ministerium für Ernährung, Landwirtschaft und Verbraucherschutz

SLA

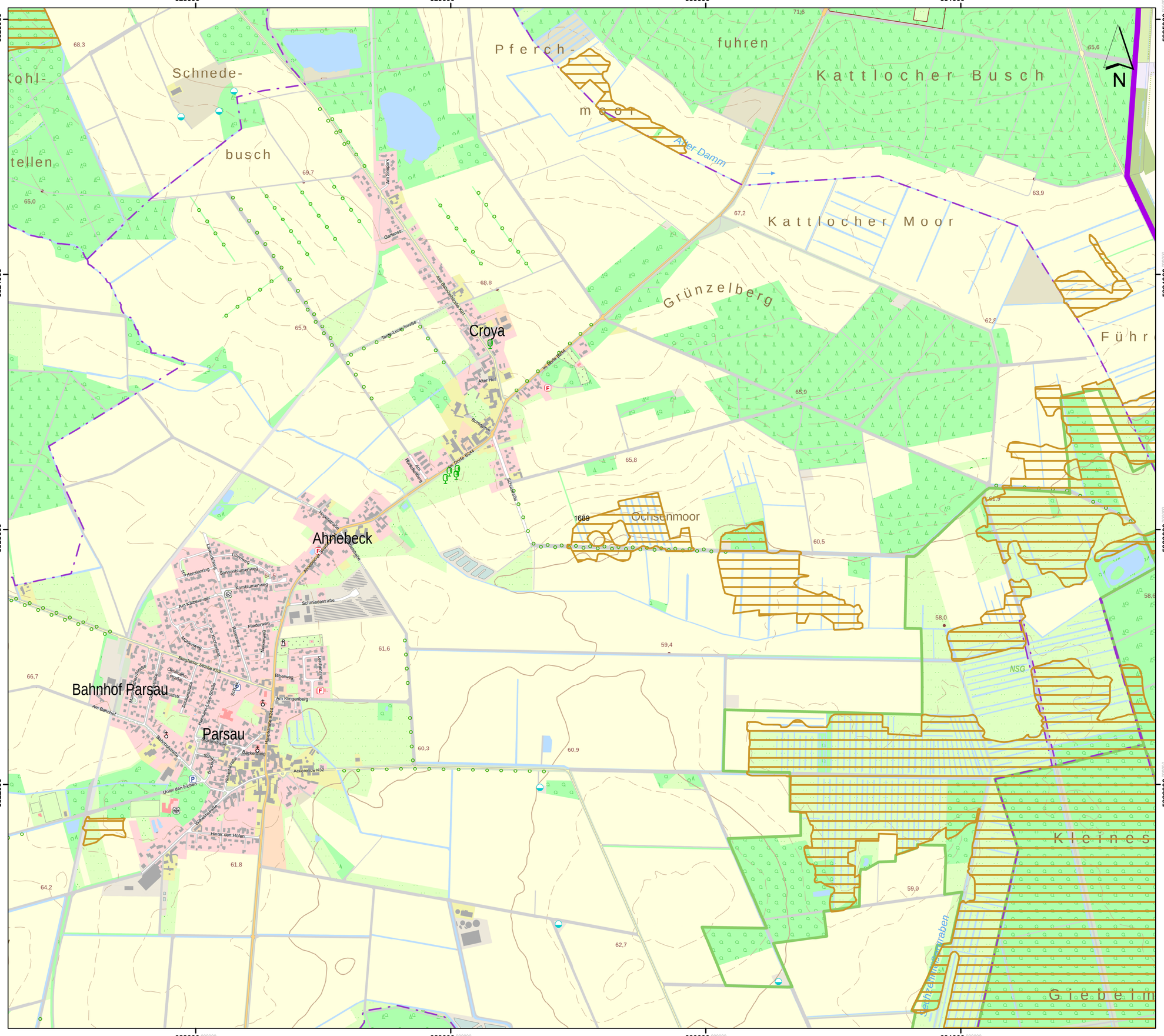

Lageübersicht

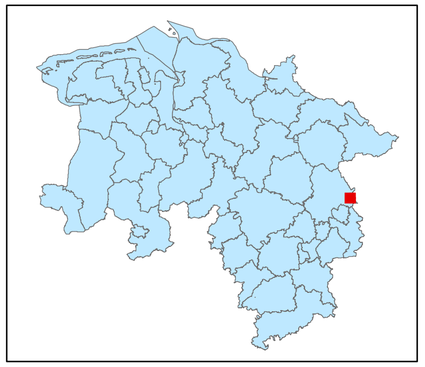

Legende

kohlenstoffreiche Böden

kohlenstoffreiche Böden (Moortreposole)

Landesgrenze

0 0,125 0,25 0,5 0,75 1

Kilometer

Hintergrundkarte:
Amtliche Präsentation 1 : 10 000

Vervielfältigung der Grundlagenkarte nur mit Genehmigung des Herausgebers.
Quellenvermerk:
Auszug aus den Geodaten des Landesamtes für Geoinformation und Landesvermessung Niedersachsen

© 2025 LGLN

© GeoBasis-DE / BKG (2025) CC BY 4.0

Vervielfältigung der Fachinformationen nur mit Genehmigung des ML.

Niedersächsische Verordnung zur Ausweisung von Feuchtgebieten und Mooren als Gebietskulisse nach § 11 Abs. 1 und 4 der GAP-Konditionalitäten-Verordnung

Anlage zu § 1 Abs.1

Detailkarte der kohlenstoffreichen Böden inklusive der Moor-Treposole gem. § 11 Abs. 2 GAPKondV

Blattnummer:	1689
Erstellungsdatum:	11.02.2025
Maßstab:	1:10.000

Realisiert durch

Niedersächsisches Ministerium für Ernährung, Landwirtschaft und Verbraucherschutz

SLA

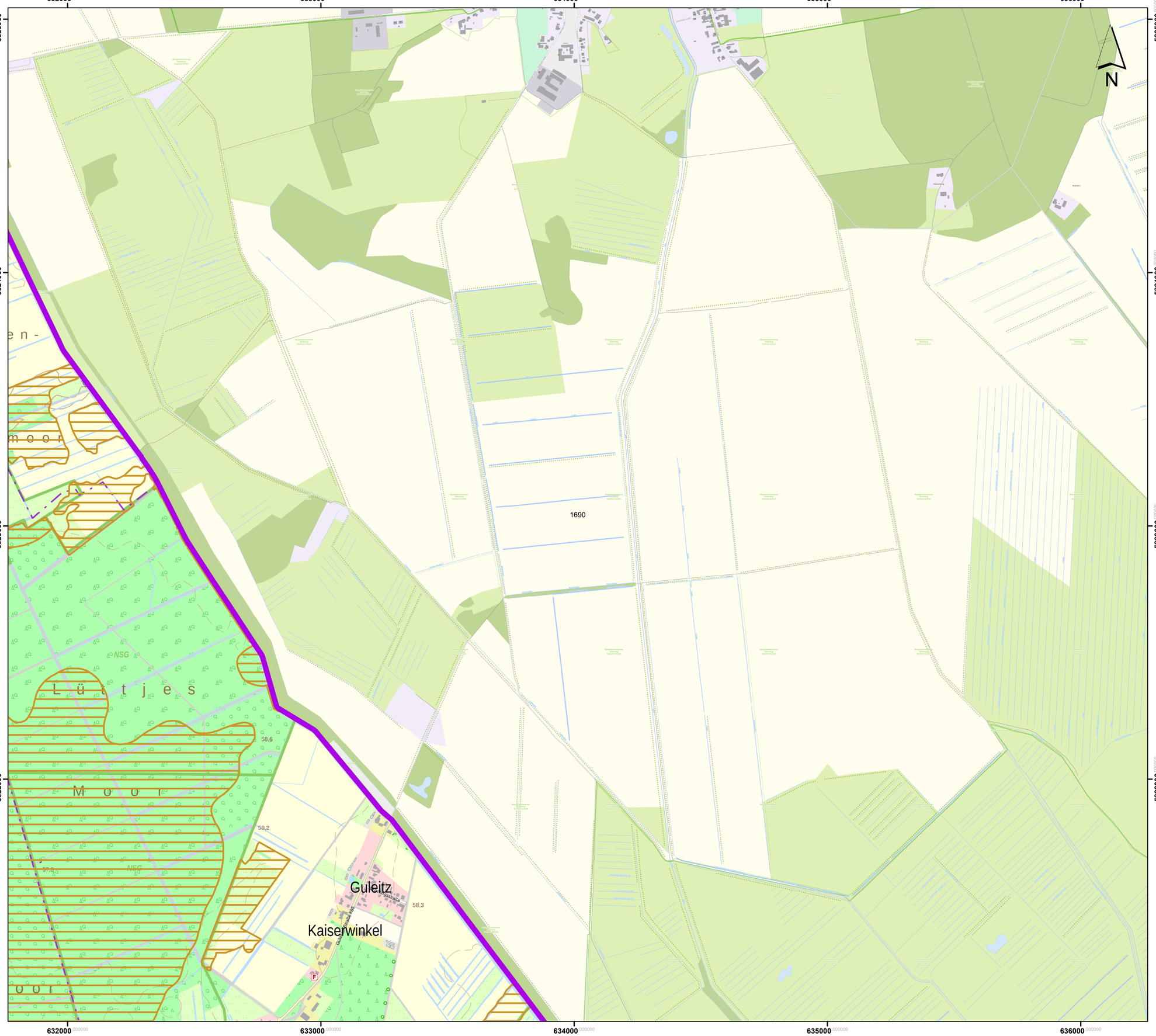

Lageübersicht

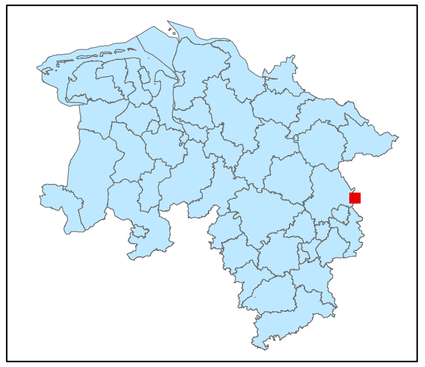

Legende

- kohlenstoffreiche Böden
- kohlenstoffreiche Böden (Moortreposole)
- Landesgrenze

0 0,125 0,25 0,5 0,75 1

Kilometer

Hintergrundkarte:
Amtliche Präsentation 1 : 10 000

Vervielfältigung der Grundlagenkarte nur mit Genehmigung des Herausgebers.
Quellenvermerk:
Auszug aus den Geodaten des Landesamtes für Geoinformation und Landesvermessung Niedersachsen

© 2025 LGLN

© GeoBasis-DE / BKG (2025) CC BY 4.0

Vervielfältigung der Fachinformationen nur mit Genehmigung des ML.

Niedersächsische Verordnung zur Ausweisung von Feuchtgebieten und Mooren als Gebietskulisse nach § 11 Abs. 1 und 4 der GAP-Konditionalitäten-Verordnung

Anlage zu § 1 Abs.1

Detailkarte der kohlenstoffreichen Böden inklusive der Moor-Treposole gem. § 11 Abs. 2 GAPKondV

Blattnummer:	1690
Erstellungsdatum:	11.02.2025
Maßstab:	1:10.000

Realisiert durch

Niedersächsisches Ministerium für Ernährung, Landwirtschaft und Verbraucherschutz

SLA

Lageübersicht

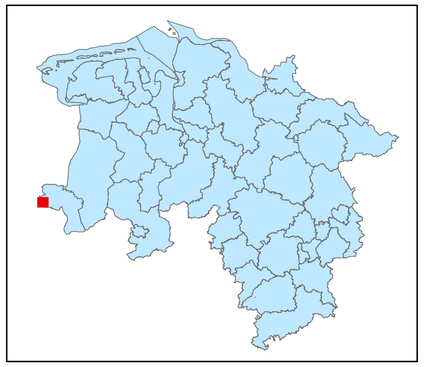

Legende

kohlenstoffreiche Böden

kohlenstoffreiche Böden (Moortreposole)

Landesgrenze

0 0,125 0,25 0,5 0,75 1

Kilometer

Hintergrundkarte:
Amtliche Präsentation 1 : 10 000

Vervielfältigung der Grundlagenkarte nur mit Genehmigung des Herausgebers.
Quellenvermerk:
Auszug aus den Geodaten des Landesamtes für Geoinformation und Landesvermessung Niedersachsen

© 2025 LGLN

© GeoBasis-DE / BKG (2025) CC BY 4.0

Vervielfältigung der Fachinformationen nur mit Genehmigung des ML.

Niedersächsische Verordnung zur Ausweisung von Feuchtgebieten und Mooren als Gebietskulisse nach § 11 Abs. 1 und 4 der GAP-Konditionalitäten-Verordnung

Anlage zu § 1 Abs.1

Detailkarte der kohlenstoffreichen Böden inklusive der Moor-Treposole gem. § 11 Abs. 2 GAPKondV

Blattnummer:	1691
Erstellungsdatum:	11.02.2025
Maßstab:	1:10.000

Realisiert durch

Niedersächsisches Ministerium für Ernährung, Landwirtschaft und Verbraucherschutz

SLA

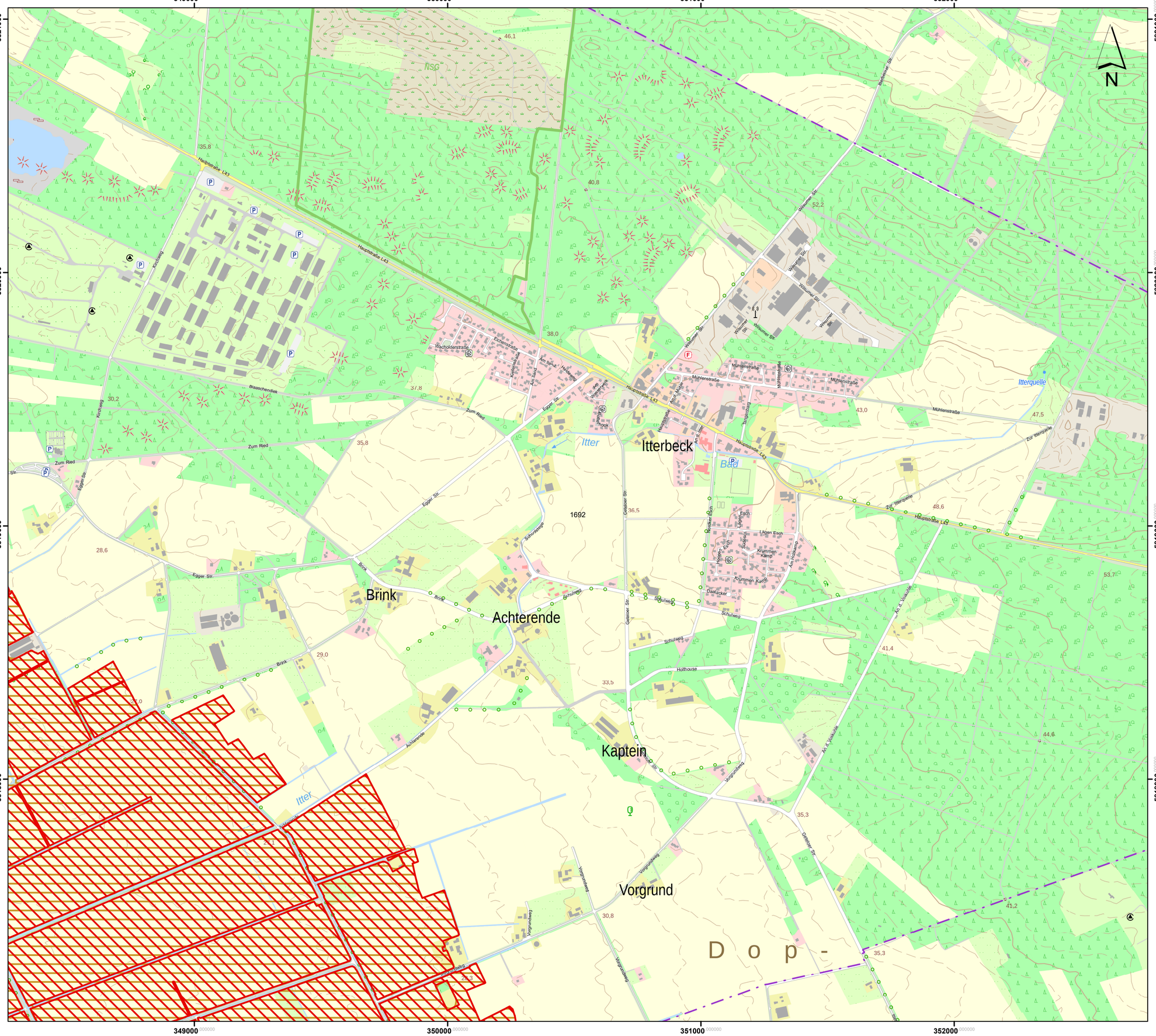
349000
350000
351000
352000
5821000
5820000
5819000
5818000
N
Itterbeck
Brink
Achterende
Kaptein
Vorgrund
Itter
Itterquelle
Bad
Hauptstraße L43
Eger Str.
Zum Red
Brink
Achterende
Schulweg
Holthouse
Vorgrunderweg
Gelehrter Str.
Mühlenstraße
Wiesmer Str.
Ibbenbürener Str.
Zur Itterquelle
Kirchweg
Blaaschendiek
Wacholderstraße
Eichenstraße
Am Wald
Am Hang
Am Wiesenpark
Hofackerweg
Am Ibbenbürener Bach
Hauptstraße
Am Hügel
Bingenberg
Mühlenstraße
Mühlenstraße
Mühlenstraße
Mühlenstraße
Am Holzkamp
Am d. Vockuhle
Am d. Vockuhle
Dasbacker
Krummen Kamp
Lagen Esch
Lohen Esch
Lohen Esch
Quellen Esch
Schrosdiegge
Geelhorster Str.
Geelhorster Str.
Geelhorster Str.
Vorgrunderweg
Vorgrunderweg
Vorgrunderweg

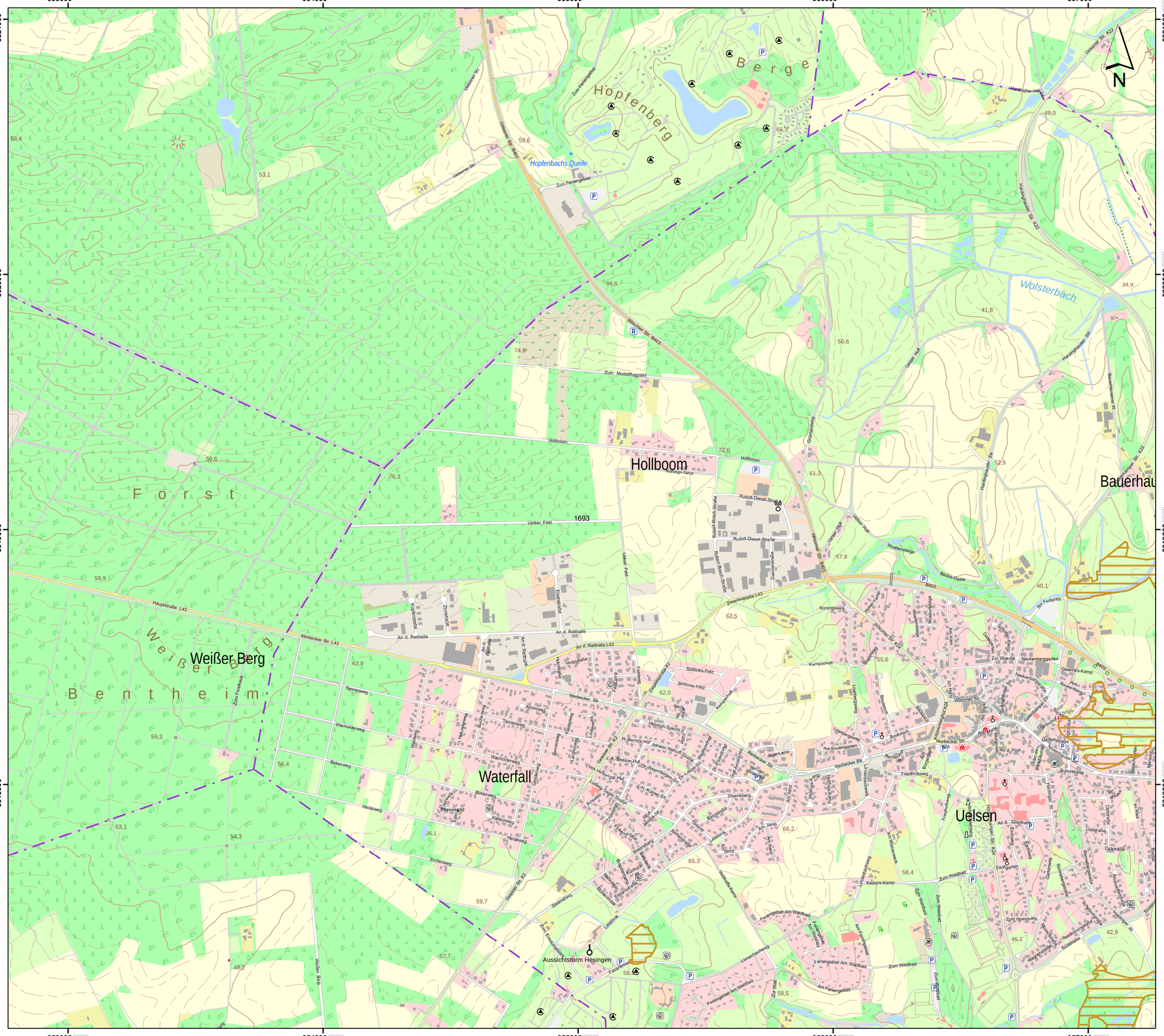
353000
354000
355000
356000
357000
5821000
5820000
5819000
5818000
Hollboom
Bauerhau
Weißer Berg
Waterfall
Uelsen
Aussichtsturm Hesingen
Hopfenbachs Quelle
Wolsterbäch
Berge
Hopfenberg
Forst
Bentheim
Hauptstraße L43
Itterbecker Str. L43
An d. Reithalle L43
Weumme Str. B403
Rudolf-Diesel-Straße
Uelser Feld
Zum Modellflugplatz
Zum Ferienpfad
Uelsener Str.
Uelsener Str. B403
Zum Ferienbad
Hollboom
Koenings Hang
Uelser Hof
Grunlandweg
Haselnusshausener Str. K22
Bauerhausener W.
Wollensaege
Becke-Diele
Zum Waldbad
Ferienbad Am Waldbad
Ferienbad Am Waldbad
Ferienbad Am Waldbad
Zum Ferienbad
Zum Stall
Ferienbad Am Waldbad
Ferienbad Am Waldbad
Ferienbad Am Waldbad

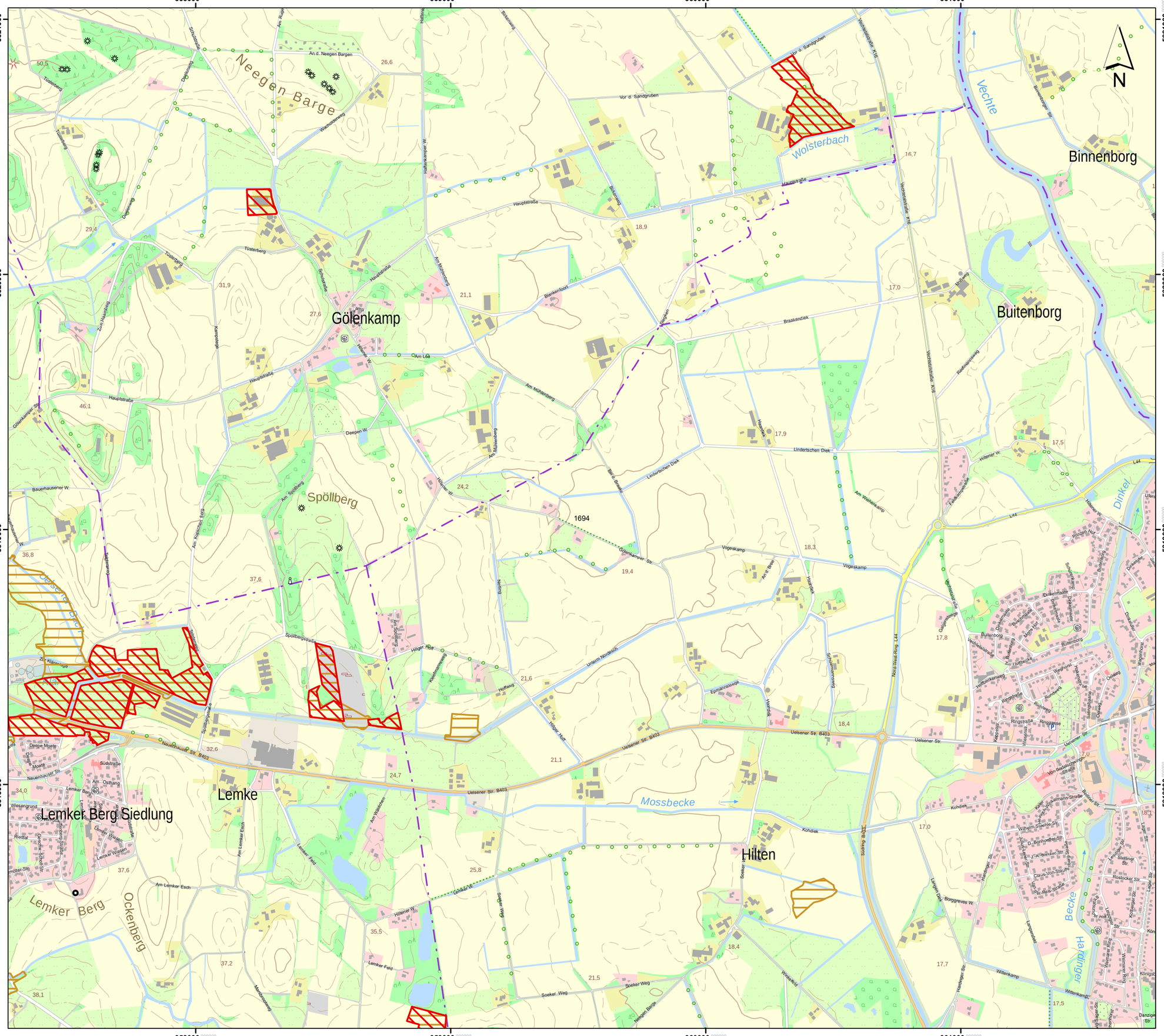

Lageübersicht

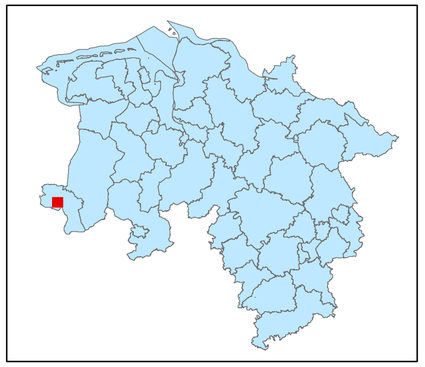

Legende

kohlenstoffreiche Böden

kohlenstoffreiche Böden (Moortreposole)

Landesgrenze

0 0,125 0,25 0,5 0,75 1

Kilometer

Hintergrundkarte:
Amtliche Präsentation 1 : 10 000

Vervielfältigung der Grundlagenkarte nur mit Genehmigung des Herausgebers.
Quellenvermerk:
Auszug aus den Geodaten des Landesamtes für Geoinformation und Landesvermessung Niedersachsen

© 2025 LGLN

© GeoBasis-DE / BKG (2025) CC BY 4.0

Vervielfältigung der Fachinformationen nur mit Genehmigung des ML.

Niedersächsische Verordnung zur Ausweisung von Feuchtgebieten und Mooren als Gebietskulisse nach § 11 Abs. 1 und 4 der GAP-Konditionalitäten-Verordnung

Anlage zu § 1 Abs.1

Detailkarte der kohlenstoffreichen Böden inklusive der Moor-Treposole gem. § 11 Abs. 2 GAPKondV

Blattnummer:	1694
Erstellungsdatum:	11.02.2025
Maßstab:	1:10.000

Realisiert durch

Niedersächsisches Ministerium für Ernährung, Landwirtschaft und Verbraucherschutz

SLA

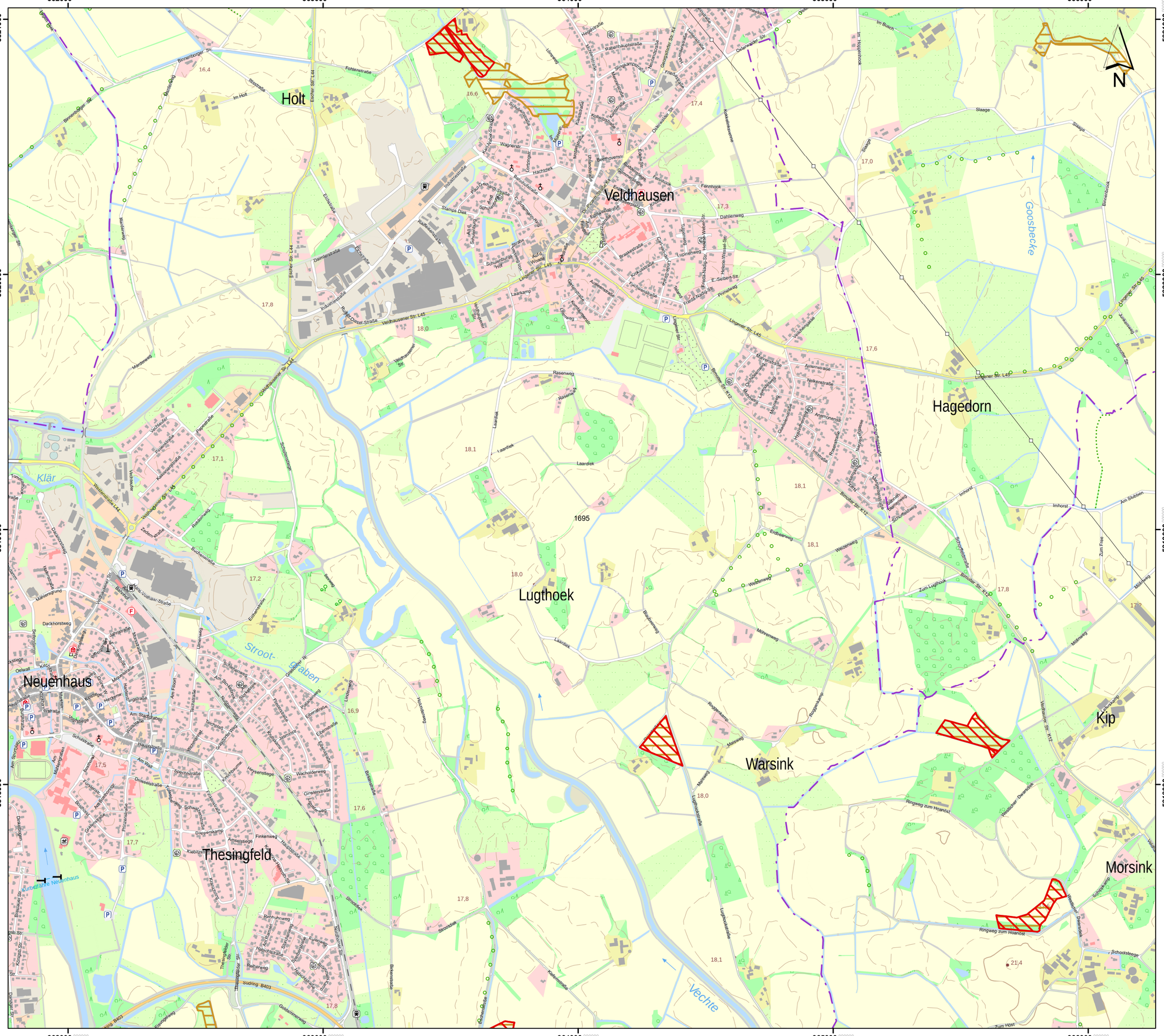
362000
363000
364000
365000
366000
5821000
5820000
5819000
5818000
Holt
Veldhausen
Hagedorn
Lugthoek
Warsink
Kip
Morsink
Neuenhaus
Thesingfeld
Goosbecke
Vechte
Stroot-Graben
Klär
Binnenburger Str.
Illastraße
Im Holt
Fohlenstraße
Eschor Str. L44
Mühlenweg
Dahlienweg
Fennhook
Slaage
Im Hogenhook
Im Busch
Lingener Str. L45
Veldhausener Str. L45
Neuenhauser Str. L44
Laardiek
Rasenweg
Stroodiek
Vechter Str. K12
Bimolter Str. K12
Ringweg zum Hoanost
Imhorst
Am Stubben
Zum Lugthoek
Zum Host
Schloßstraße
Kurbrunnenstraße Neuenhaus
Thesingfelder Str.
Südring B403
Ochtruper Str. L44
Weidenstraße
Dachhorstweg
Am Stroot-Graben
Am Wall
Schulstraße
Hauptstraße
Industriestraße
Daimlerstraße
Eschstraße
Ebbestraße
Rolf-Diesel-Straße
Laarkamp
Lingener Str.
Brakstraße
Erlenstraße
Fuchsienstraße
Asternstraße
Nelkenstraße
Anemonenstraße
Primelweg
Pfingstrosenstraße
Schwalbenstraße
Finkenweg
Amselsteege
Drosselstraße
Grasmückenweg
Wacholderweg
Girsterstraße
Ginsterweg
Heidestraße
Jasminweg
Jonquillenweg
Narzissenweg
Tulpenweg
Lupinenweg
Erikastraße
Gerberastraße
Kornblumenstr.
Rosenstraße
Nachtigallenweg
Rotdornweg
Buchenweg
Eichenweg
Ahornweg
Lindenweg
Birkenstraße
Erdbeerweg
Weizenweg
Roggenkamp
Roggenweg
Maisweg
Möhrenweg
Bauernkamp
Lupinenstraße
Lerchenstraße
Schmetterlingstraße
Nachtigallenstraße
Rotdornstraße
Buchenstraße
Eichenstraße
Ahornstraße
Lindenstraße
Birkenstraße
Erlenstraße
Rosenstraße
Kastanienallee
Schloßallee
Schloßsteege
Schloßgraben
Wiesenhof-Dwerstek
Dwerstek
Junkerweg
Binnenstr.
Zum Fries
Mühlweg
Beekhovenstr.
Bückingweg
Sommerweg
Frühlingstr.
Gartenstraße
Gartenstr.
Am Stadtgraben
Am Moorgraben
Am Moorweg
Am Sportplatz
Am Fhoort
Am Stroot-Graben
Ahornallee

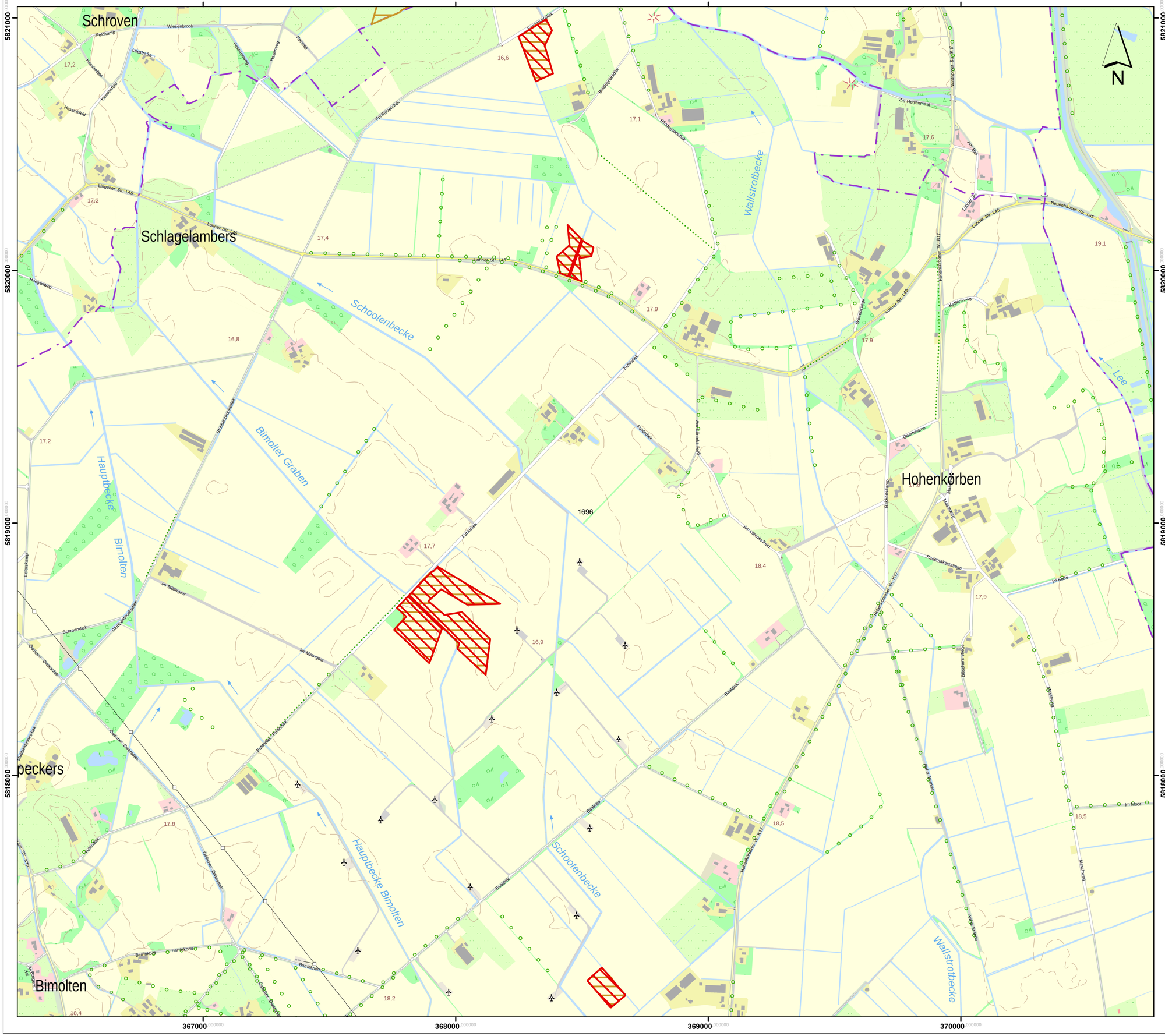

Lageübersicht

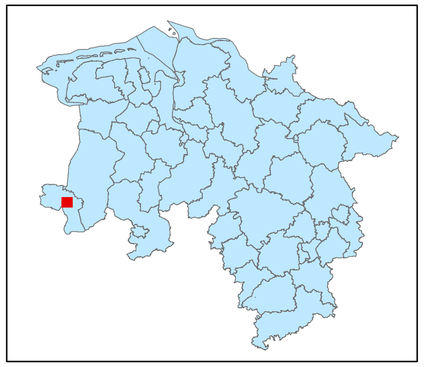

Legende

kohlenstoffreiche Böden

kohlenstoffreiche Böden (Moortreposole)

Landesgrenze

0 0,125 0,25 0,5 0,75 1

Kilometer

Hintergrundkarte:
Amtliche Präsentation 1 : 10 000

Vervielfältigung der Grundlagenkarte nur mit Genehmigung des Herausgebers.
Quellenvermerk:
Auszug aus den Geodaten des Landesamtes für Geoinformation und Landesvermessung Niedersachsen

© 2025 LGLN

© GeoBasis-DE / BKG (2025) CC BY 4.0

Vervielfältigung der Fachinformationen nur mit Genehmigung des ML.

Niedersächsische Verordnung zur Ausweisung von Feuchtgebieten und Mooren als Gebietskulisse nach § 11 Abs. 1 und 4 der GAP-Konditionalitäten-Verordnung

Anlage zu § 1 Abs.1

Detailkarte der kohlenstoffreichen Böden inklusive der Moor-Treposole gem. § 11 Abs. 2 GAPKondV

Blattnummer:	1696
Erstellungsdatum:	11.02.2025
Maßstab:	1:10.000

Realisiert durch

Niedersächsisches Ministerium für Ernährung, Landwirtschaft und Verbraucherschutz

SLA

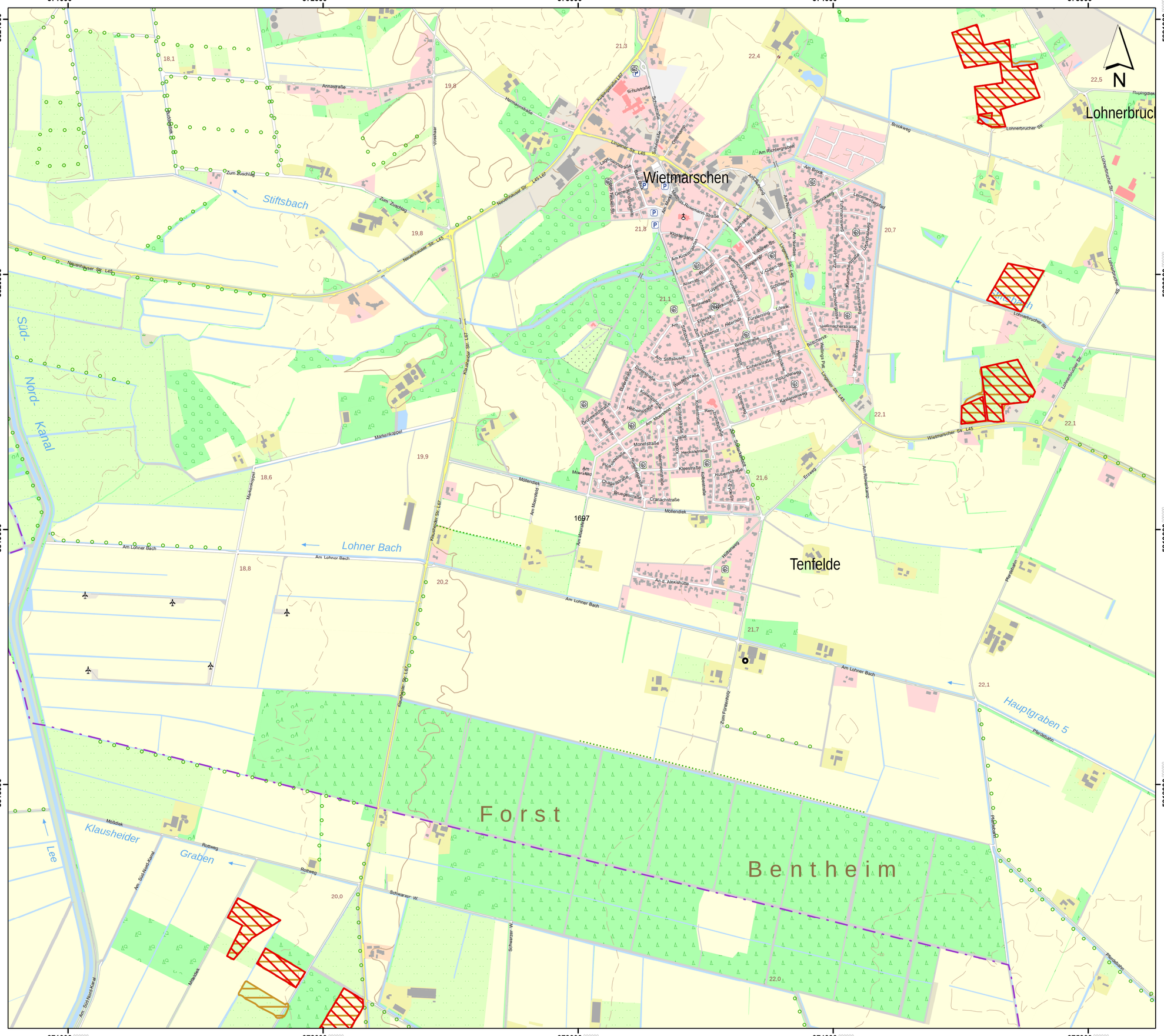
371000
372000
373000
374000
375000
5821000
5820000
5819000
5818000
Wietmarschen
Lohner Bach
Stiftsbach
Hauptgraben 5
Lohnerbrucher Bäke
Tenfelde
Forst
Bentheim
Süd-
Nord-
Kanal
Lee
Klausheider
Graben
Am Lohner Bach
Lohnerbrucher Str.
Wietmarscher Str. L45
Neuenhauser Str. L45
Klausheider Str. L67
Möllendiek
Rottweg
Schwarzer W.
Pferdebahn
Am Süd-Nord-Kanal
Markenkoppel
Am Moorfeld
Brookweg
Am Richtergraben
Lingener Str. L45
Nordhorner Str. L45
Am Stiftsbusch
Am Lohner Bach
Zum Fürstenhof
Hüttenweg
Am d. Alexishütte
Lohnerbrucher Str.
Lohnerbrucher Str.
Lohnerbrucher Str.
Lohnerbrucher Str.
Pferdebahn
Pferdebahn
Pferdebahn

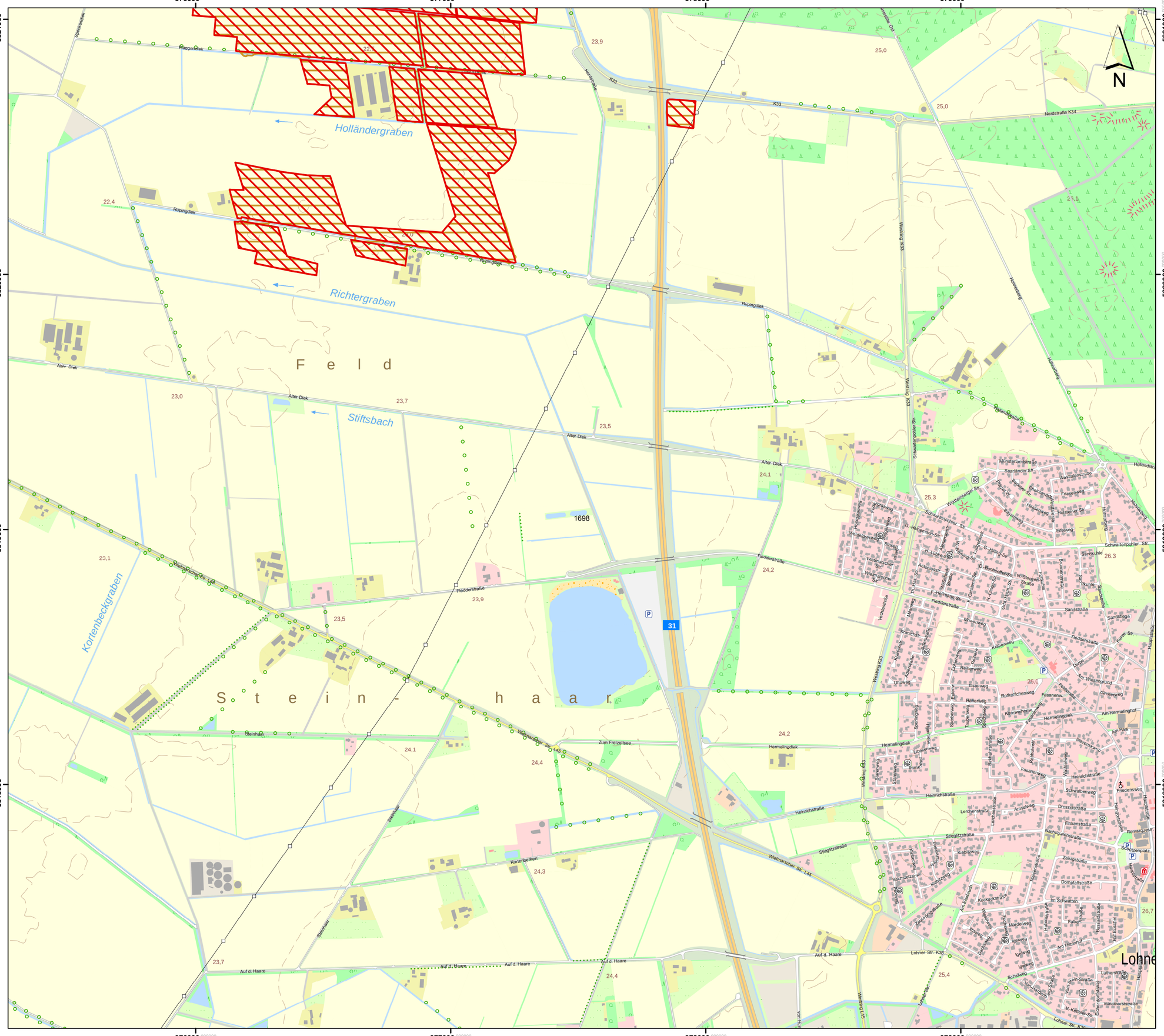

Lageübersicht

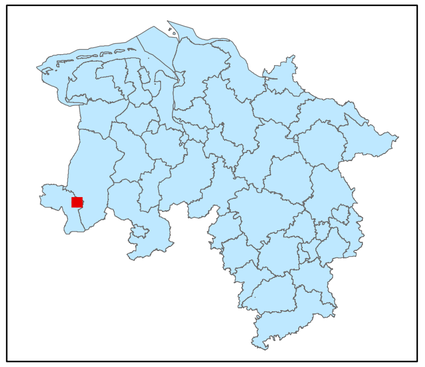

Legende

- kohlenstoffreiche Böden
- kohlenstoffreiche Böden (Moortreposole)
- Landesgrenze

0 0,125 0,25 0,5 0,75 1

Kilometer

Hintergrundkarte:
Amtliche Präsentation 1 : 10 000

Vervielfältigung der Grundlagenkarte nur mit Genehmigung des Herausgebers.
Quellenvermerk:
Auszug aus den Geodaten des Landesamtes für Geoinformation und Landesvermessung Niedersachsen

© 2025 LGLN

© GeoBasis-DE / BKG (2025) CC BY 4.0

Vervielfältigung der Fachinformationen nur mit Genehmigung des ML.

Niedersächsische Verordnung zur Ausweisung von Feuchtgebieten und Mooren als Gebietskulisse nach § 11 Abs. 1 und 4 der GAP-Konditionalitäten-Verordnung

Anlage zu § 1 Abs.1

Detailkarte der kohlenstoffreichen Böden inklusive der Moor-Treposole gem. § 11 Abs. 2 GAPKondV

Blattnummer:	1698
Erstellungsdatum:	11.02.2025
Maßstab:	1:10.000

Realisiert durch

Niedersächsisches Ministerium für Ernährung, Landwirtschaft und Verbraucherschutz

SLA

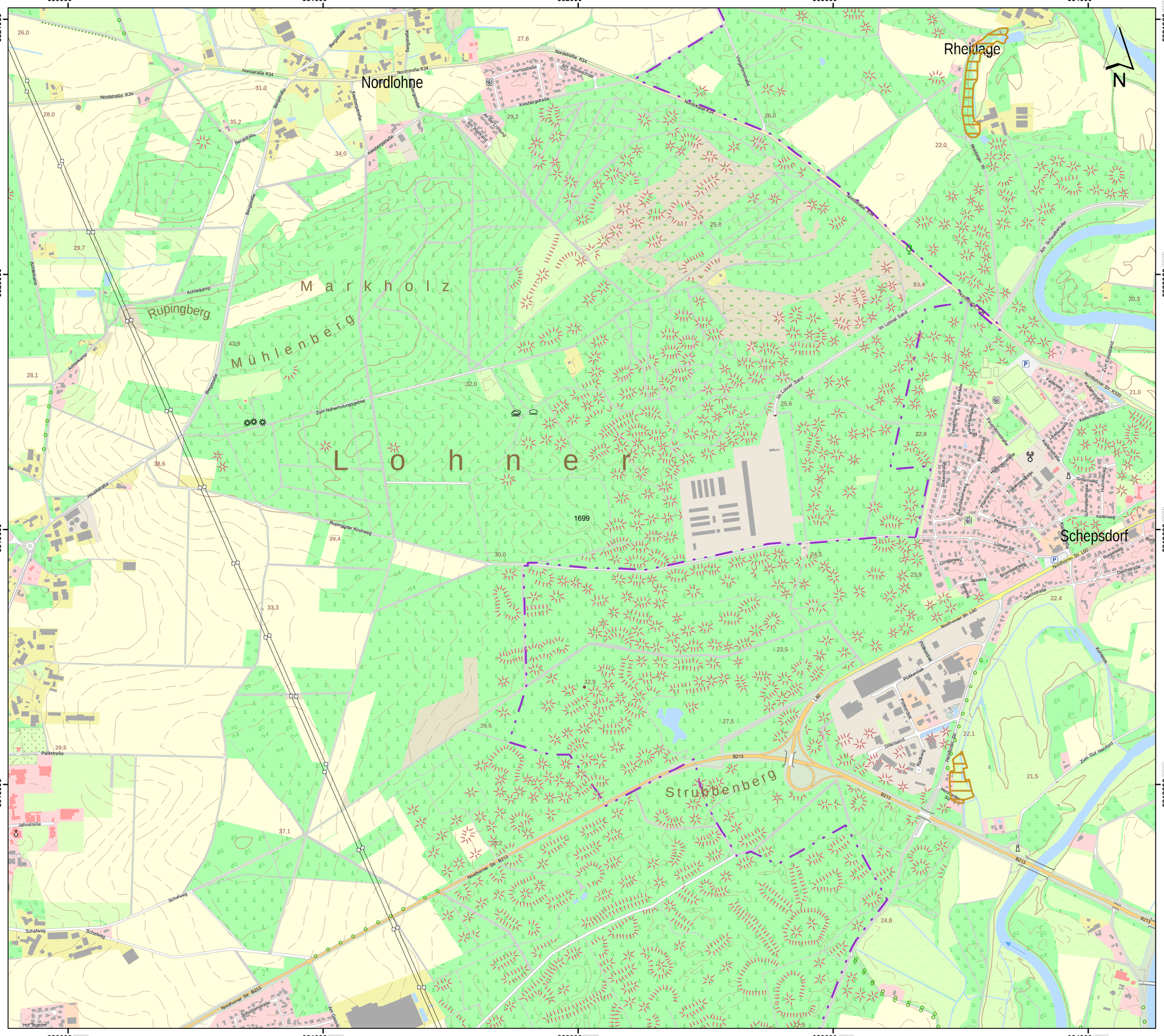

Lageübersicht

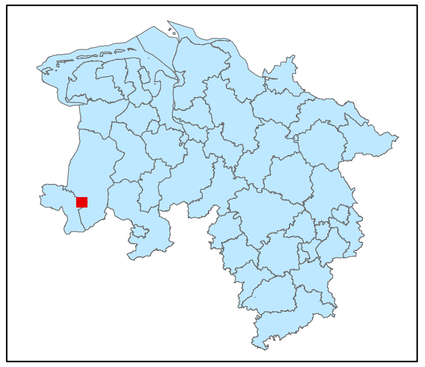

Legende

kohlenstoffreiche Böden

kohlenstoffreiche Böden (Moortreposole)

Landesgrenze

0 0,125 0,25 0,5 0,75 1

Kilometer

Hintergrundkarte:
Amtliche Präsentation 1 : 10 000

Vervielfältigung der Grundlagenkarte nur mit Genehmigung des Herausgebers.
Quellenvermerk:
Auszug aus den Geodaten des Landesamtes für Geoinformation und Landesvermessung Niedersachsen

© 2025 LGLN

© GeoBasis-DE / BKG (2025) CC BY 4.0

Vervielfältigung der Fachinformationen nur mit Genehmigung des ML.

Niedersächsische Verordnung zur Ausweisung von Feuchtgebieten und Mooren als Gebietskulisse nach § 11 Abs. 1 und 4 der GAP-Konditionalitäten-Verordnung

Anlage zu § 1 Abs.1

Detailkarte der kohlenstoffreichen Böden inklusive der Moor-Treposole gem. § 11 Abs. 2 GAPKondV

Blattnummer:	1699
Erstellungsdatum:	11.02.2025
Maßstab:	1:10.000

Realisiert durch

Niedersächsisches Ministerium für Ernährung, Landwirtschaft und Verbraucherschutz

SLA

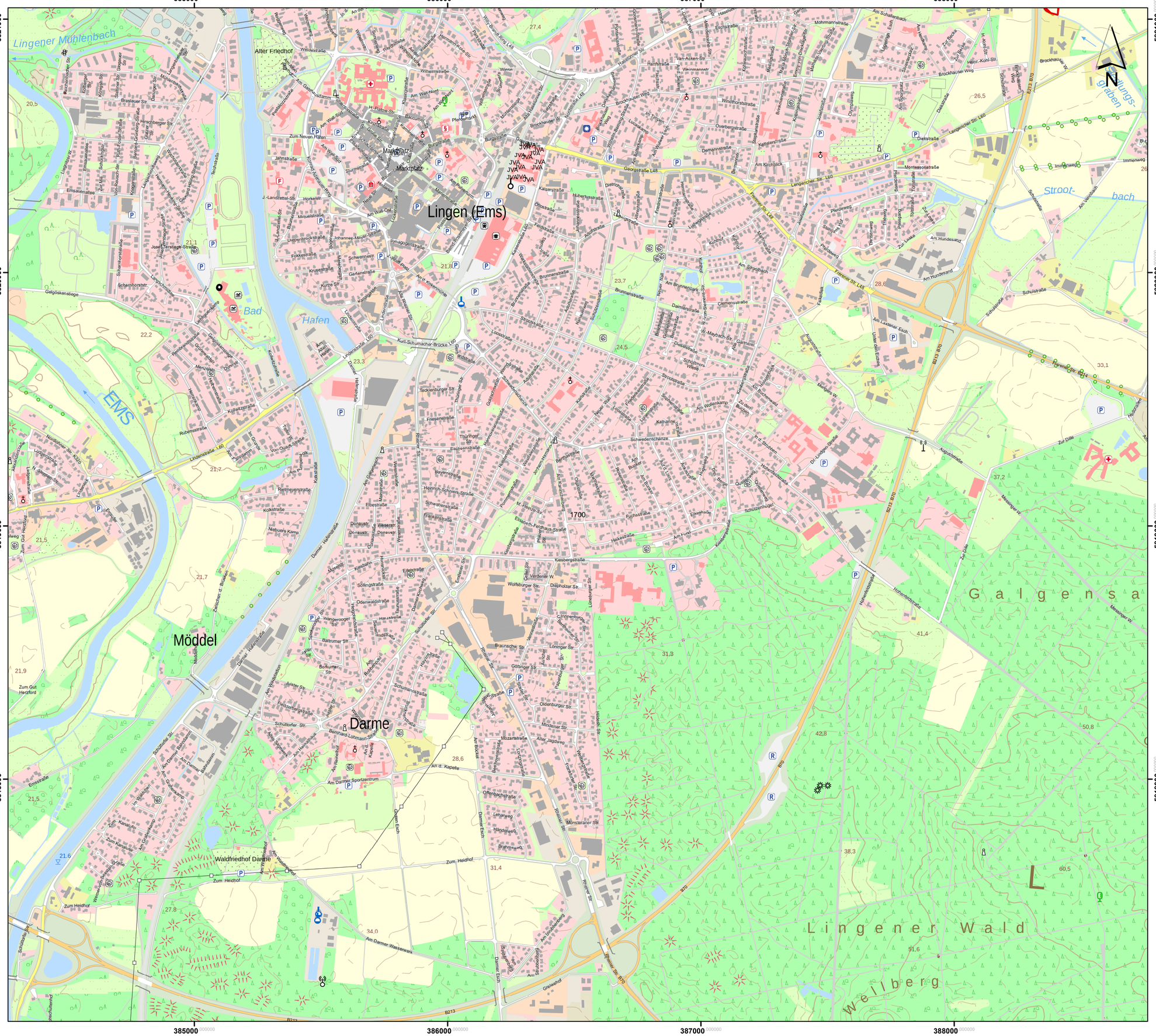

Lageübersicht

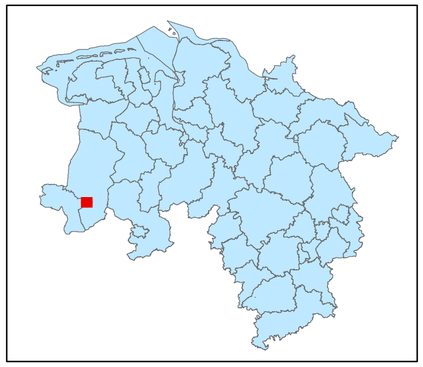

Legende

- kohlenstoffreiche Böden
- kohlenstoffreiche Böden (Moortreposole)
- Landesgrenze

0 0,125 0,25 0,5 0,75 1

Kilometer

Hintergrundkarte:
Amtliche Präsentation 1 : 10 000

Vervielfältigung der Grundlagenkarte nur mit Genehmigung des Herausgebers.
Quellenvermerk:
Auszug aus den Geodaten des Landesamtes für Geoinformation und Landesvermessung Niedersachsen

© 2025 LGLN

© GeoBasis-DE / BKG (2025) CC BY 4.0

Vervielfältigung der Fachinformationen nur mit Genehmigung des ML.

Niedersächsische Verordnung zur Ausweisung von Feuchtgebieten und Mooren als Gebietskulisse nach § 11 Abs. 1 und 4 der GAP-Konditionalitäten-Verordnung

Anlage zu § 1 Abs.1

Detailkarte der kohlenstoffreichen Böden inklusive der Moor-Treposole gem. § 11 Abs. 2 GAPKondV

Blattnummer:	1700
Erstellungsdatum:	11.02.2025
Maßstab:	1:10.000

Realisiert durch

Niedersächsisches Ministerium für Ernährung, Landwirtschaft und Verbraucherschutz

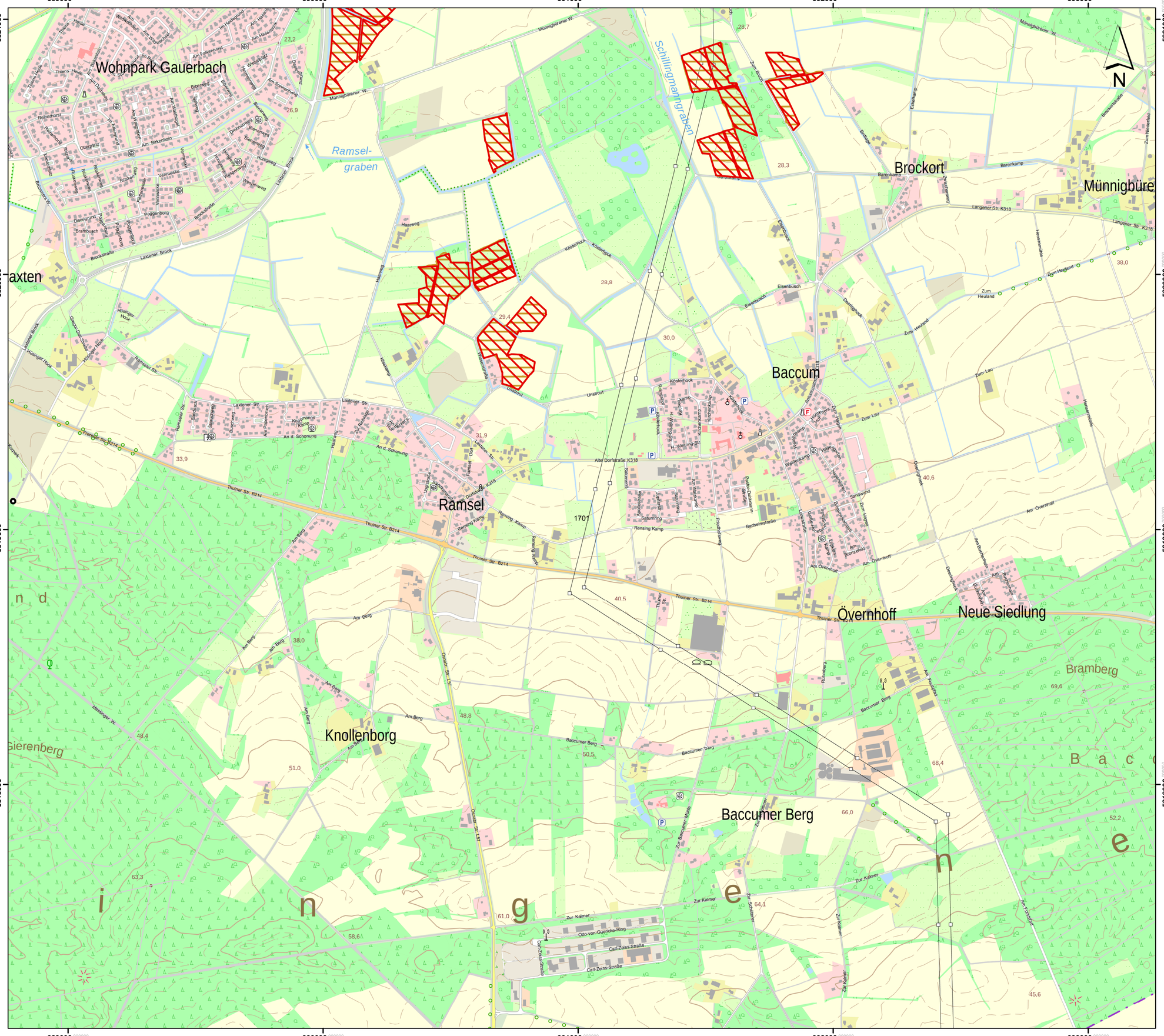
389000
390000
391000
392000
393000
5821000
5820000
5819000
5818000
Wohnpark Gauerbach
Ramsel-
graben
Schillingmanngraben
Münnigbürener W.
Brockort
Münnigbüre
Baccum
Ramsel
Övernhoff
Neue Siedlung
Knollenborg
Baccumer Berg
Bramberg
Laxtener Brook
Laxtener Str.
Thuiner Str. B214
Alte Dorfstraße K318
Langener Str. K318
Zum Heuland
Zum Lau
Am Overnhoff
Am Berg
Baccumer Berg
Dorstr. Str. L57
Zur Kalmer
Carl-Zeiss-Straße
Otto-von-Guericke-Ring
Haarweg
Unsthut
Rensing Kamp
Am Bergfeld
Zur Baccumer Mühle
Zur Schützerei
Am Fronsfeld
Barenkamp
Eisenbusch
Dwergbrook
Hessenmühle
Brockstraße
Zum Hengst
Am Bronzefeld
Am Buchenhain
Am Buchenwald
Sandkamp
Backheimstraße
Lönsstraße
Finanzhofweg
Rumbergweg
Zum Brook
Eschkamp
Zum Neuenfeld
Am Sonnenhang
Am Birkenhain
Ottenplatz
Poggenborg
Brambusch
Brookstraße
Lintelner Brook
Hüsinger Hook
Ramsler Str.
Kiwitt
Messinger W.
Münnigbürener W.
Thuiner Str.
Am Berg
Am Bergfeld
Am Fronsfeld
Zur Baccumer Mühle
Zur Schützerei
Zur Kalmer
Carl-Zeiss-Straße
Otto-von-Guericke-Ring
Rensing Kamp
Am Overnhoff

394000 395000 396000 397000

5821000 5820000 5819000 5818000

Osterberg
Rentrup
Altes Moor
Mühlenberg-graben
Radberg
Quenenberg
Schinken
Felsberg
Thuine
Mickelmeer
Strubben
Cumerr Wald
Ö H
h

Thuiner Str. B214
Langener Str. K318
Thuiner Str. K322
Messinger Str. K322
Zum Alten Moor
Gebrüder-Weltring-Straße
Hauptstraße
Mühlenstraße
Kiefernstraße
Lindenstraße
Parkstraße
Fuchsstraße
Gartenstraße
Am Ententeich
Heyls-Hügel
Elisabethstr.
Anselma-Bopp-Str.
Gerhard-Datt-Str.
Franziskusstr.

36,0 36,1 37,6 35,3 41,2 41,8 43,4 43,7 50,4 58,8 54,2 53,2 53,4 49,2 50,6 48,3 46,9 45,5 47,1 44,7 42,7 1702 61,4 44,7 52,0 54,9 54,6 56,8

N

Lageübersicht

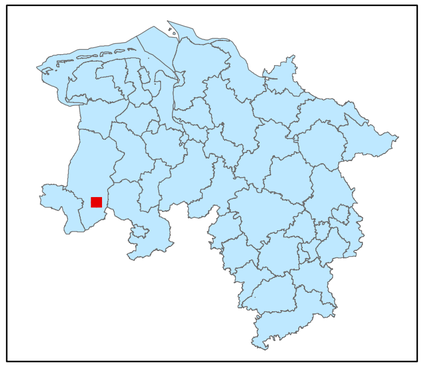

Legende

- kohlenstoffreiche Böden
- kohlenstoffreiche Böden (Moortreposole)
- Landesgrenze

0 0,125 0,25 0,5 0,75 1
Kilometer

Hintergrundkarte:
Amtliche Präsentation 1 : 10 000

Vervielfältigung der Grundlagenkarte nur mit Genehmigung des Herausgebers.
Quellenvermerk:
Auszug aus den Geodaten des Landesamtes für Geoinformation und Landesvermessung Niedersachsen

© 2025 LGLN

© GeoBasis-DE / BKG (2025) CC BY 4.0

Vervielfältigung der Fachinformationen nur mit Genehmigung des ML.

Niedersächsische Verordnung zur Ausweisung von Feuchtgebieten und Mooren als Gebietskulisse nach § 11 Abs. 1 und 4 der GAP-Konditionalitäten-Verordnung

Anlage zu § 1 Abs.1

Detailkarte der kohlenstoffreichen Böden inklusive der Moor-Treposole gem. § 11 Abs. 2 GAPKondV

Blattnummer:	1702
Erstellungsdatum:	11.02.2025
Maßstab:	1:10.000

Realisiert durch

Niedersächsisches Ministerium für Ernährung, Landwirtschaft und Verbraucherschutz

SLA

Lageübersicht

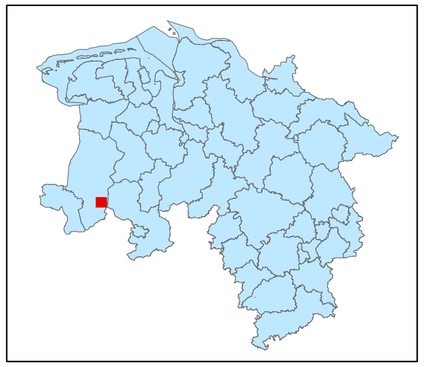

Legende

kohlenstoffreiche Böden

kohlenstoffreiche Böden (Moortreposole)

Landesgrenze

0 0,125 0,25 0,5 0,75 1

Kilometer

Hintergrundkarte:
Amtliche Präsentation 1 : 10 000

Vervielfältigung der Grundlagenkarte nur mit Genehmigung des Herausgebers.
Quellenvermerk:
Auszug aus den Geodaten des Landesamtes für Geoinformation und Landesvermessung Niedersachsen

© 2025 LGLN

© GeoBasis-DE / BKG (2025) CC BY 4.0

Vervielfältigung der Fachinformationen nur mit Genehmigung des ML.

Niedersächsische Verordnung zur Ausweisung von Feuchtgebieten und Mooren als Gebietskulisse nach § 11 Abs. 1 und 4 der GAP-Konditionalitäten-Verordnung

Anlage zu § 1 Abs.1

Detailkarte der kohlenstoffreichen Böden inklusive der Moor-Treposole gem. § 11 Abs. 2 GAPKondV

Blattnummer:	1703
Erstellungsdatum:	11.02.2025
Maßstab:	1:10.000

Realisiert durch

Niedersächsisches Ministerium für Ernährung, Landwirtschaft und Verbraucherschutz

SLA

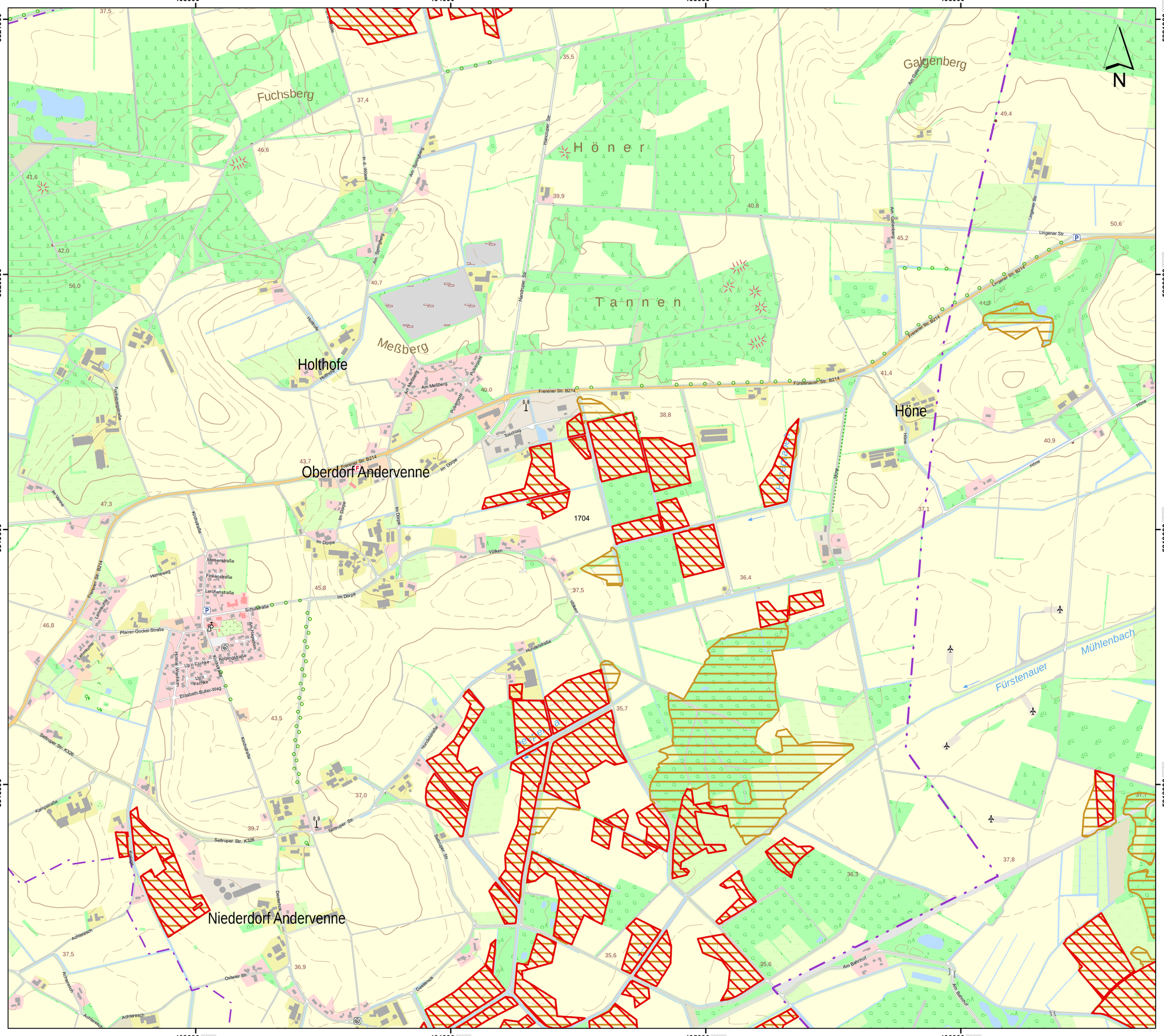

Lageübersicht

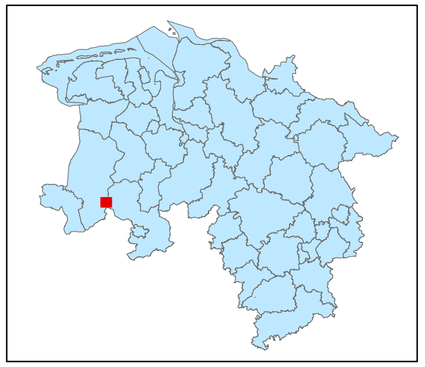

Legende

kohlenstoffreiche Böden

kohlenstoffreiche Böden (Moortreposole)

Landesgrenze

Hintergrundkarte:
Amtliche Präsentation 1 : 10 000

Vervielfältigung der Grundlagenkarte nur mit Genehmigung des Herausgebers.
Quellenvermerk:
Auszug aus den Geodaten des Landesamtes für Geoinformation und Landesvermessung Niedersachsen

© 2025 LGLN

© GeoBasis-DE / BKG (2025) CC BY 4.0

Vervielfältigung der Fachinformationen nur mit Genehmigung des ML.

Niedersächsische Verordnung zur Ausweisung von Feuchtgebieten und Mooren als Gebietskulisse nach § 11 Abs. 1 und 4 der GAP-Konditionalitäten-Verordnung

Anlage zu § 1 Abs.1

Detailkarte der kohlenstoffreichen Böden inklusive der Moor-Treposole gem. § 11 Abs. 2 GAPKondV

Blattnummer:	1704
Erstellungsdatum:	11.02.2025
Maßstab:	1:10.000

Realisiert durch

Niedersächsisches Ministerium für Ernährung, Landwirtschaft und Verbraucherschutz

SLA

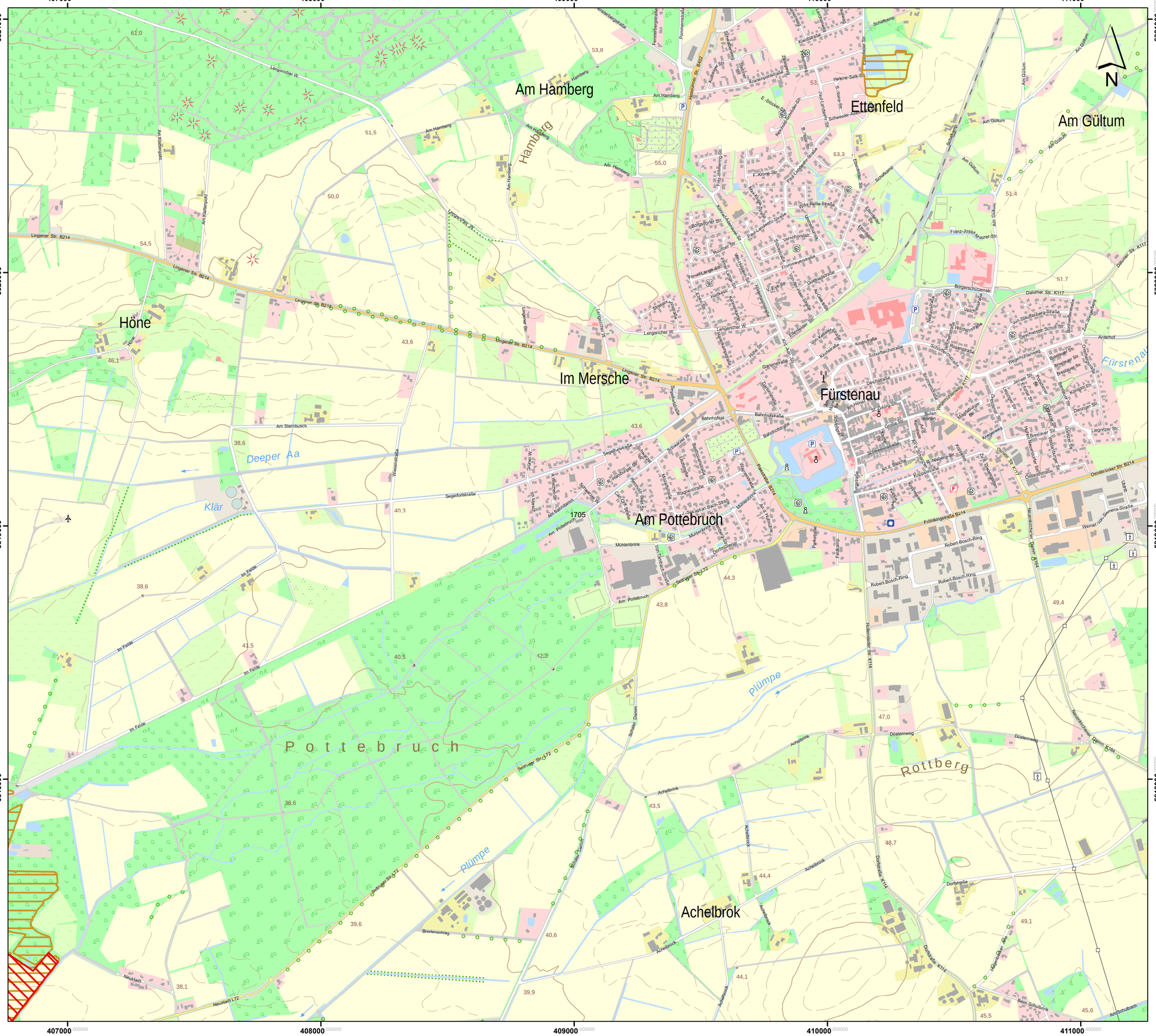

Lageübersicht

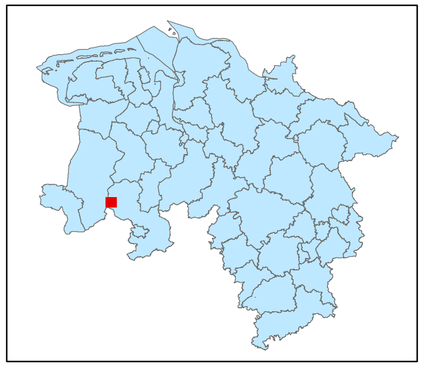

Legende

- kohlenstoffreiche Böden
- kohlenstoffreiche Böden (Moortreposole)
- Landesgrenze

0 0,125 0,25 0,5 0,75 1

Kilometer

Hintergrundkarte:
Amtliche Präsentation 1 : 10 000

Vervielfältigung der Grundlagenkarte nur mit Genehmigung des Herausgebers.
Quellenvermerk:
Auszug aus den Geodaten des Landesamtes für Geoinformation und Landesvermessung Niedersachsen

© 2025 LGLN

© GeoBasis-DE / BKG (2025) CC BY 4.0

Vervielfältigung der Fachinformationen nur mit Genehmigung des ML.

Niedersächsische Verordnung zur Ausweisung von Feuchtgebieten und Mooren als Gebietskulisse nach § 11 Abs. 1 und 4 der GAP-Konditionalitäten-Verordnung

Anlage zu § 1 Abs.1

Detailkarte der kohlenstoffreichen Böden inklusive der Moor-Treposole gem. § 11 Abs. 2 GAPKondV

Blattnummer:	1705
Erstellungsdatum:	11.02.2025
Maßstab:	1:10.000

Realisiert durch

Niedersächsisches Ministerium für Ernährung, Landwirtschaft und Verbraucherschutz

SLA

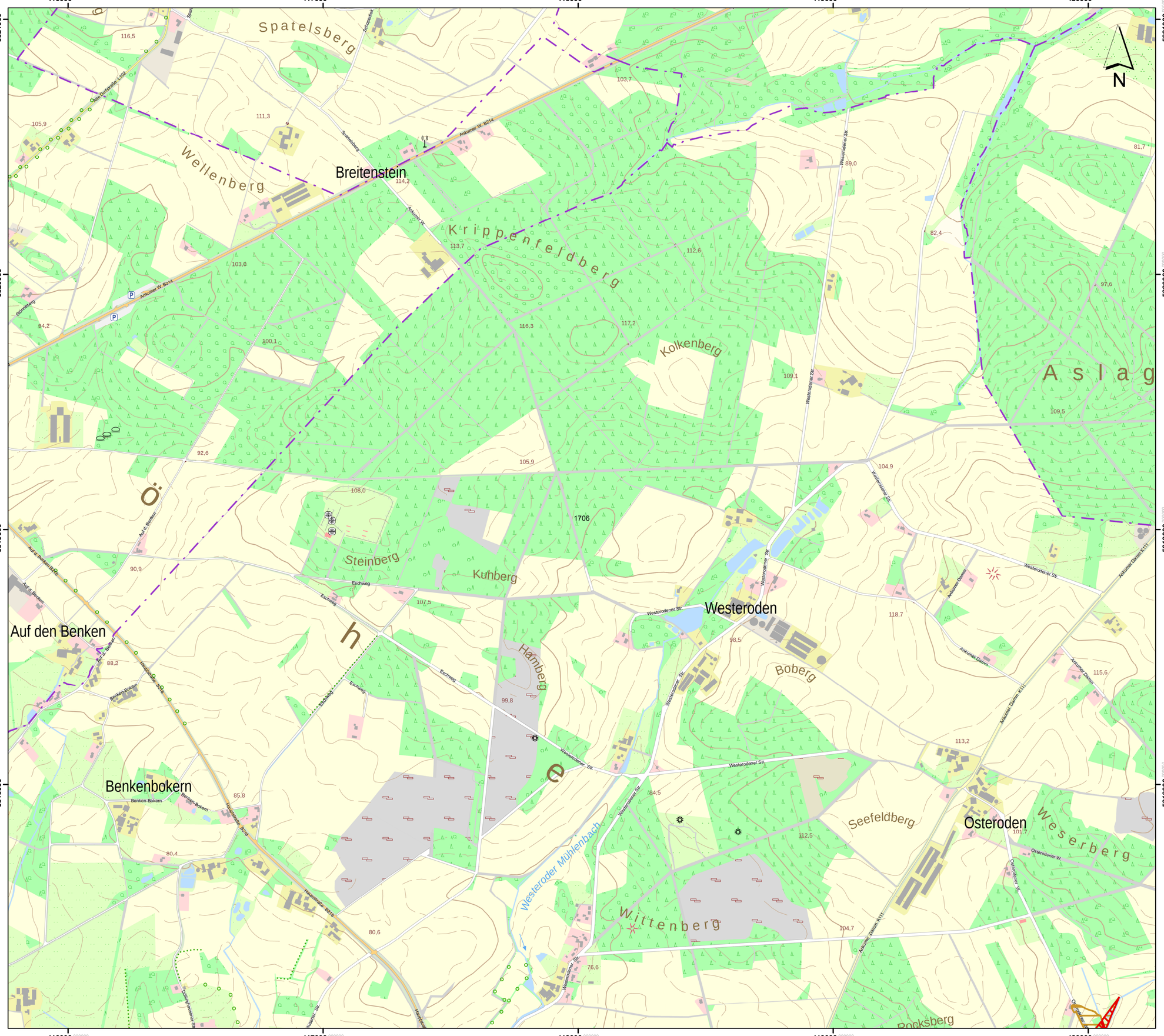

Lageübersicht

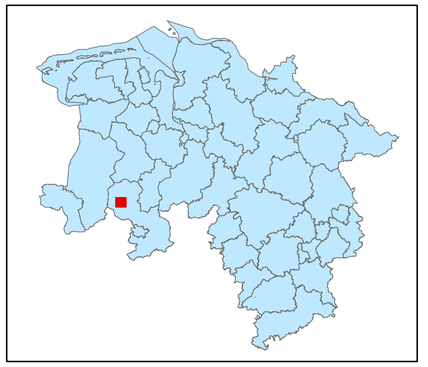

Legende

- kohlenstoffreiche Böden
- kohlenstoffreiche Böden (Moortreposole)
- Landesgrenze

0 0,125 0,25 0,5 0,75 1

Kilometer

Hintergrundkarte:
Amtliche Präsentation 1 : 10 000

Vervielfältigung der Grundlagenkarte nur mit Genehmigung des Herausgebers.
Quellenvermerk:
Auszug aus den Geodaten des Landesamtes für Geoinformation und Landesvermessung Niedersachsen

© 2025 LGLN

© GeoBasis-DE / BKG (2025) CC BY 4.0

Vervielfältigung der Fachinformationen nur mit Genehmigung des ML.

Niedersächsische Verordnung zur Ausweisung von Feuchtgebieten und Mooren als Gebietskulisse nach § 11 Abs. 1 und 4 der GAP-Konditionalitäten-Verordnung

Anlage zu § 1 Abs.1

Detailkarte der kohlenstoffreichen Böden inklusive der Moor-Treposole gem. § 11 Abs. 2 GAPKondV

Blattnummer:	1706
Erstellungsdatum:	11.02.2025
Maßstab:	1:10.000

Realisiert durch

Niedersächsisches Ministerium für Ernährung, Landwirtschaft und Verbraucherschutz

SLA

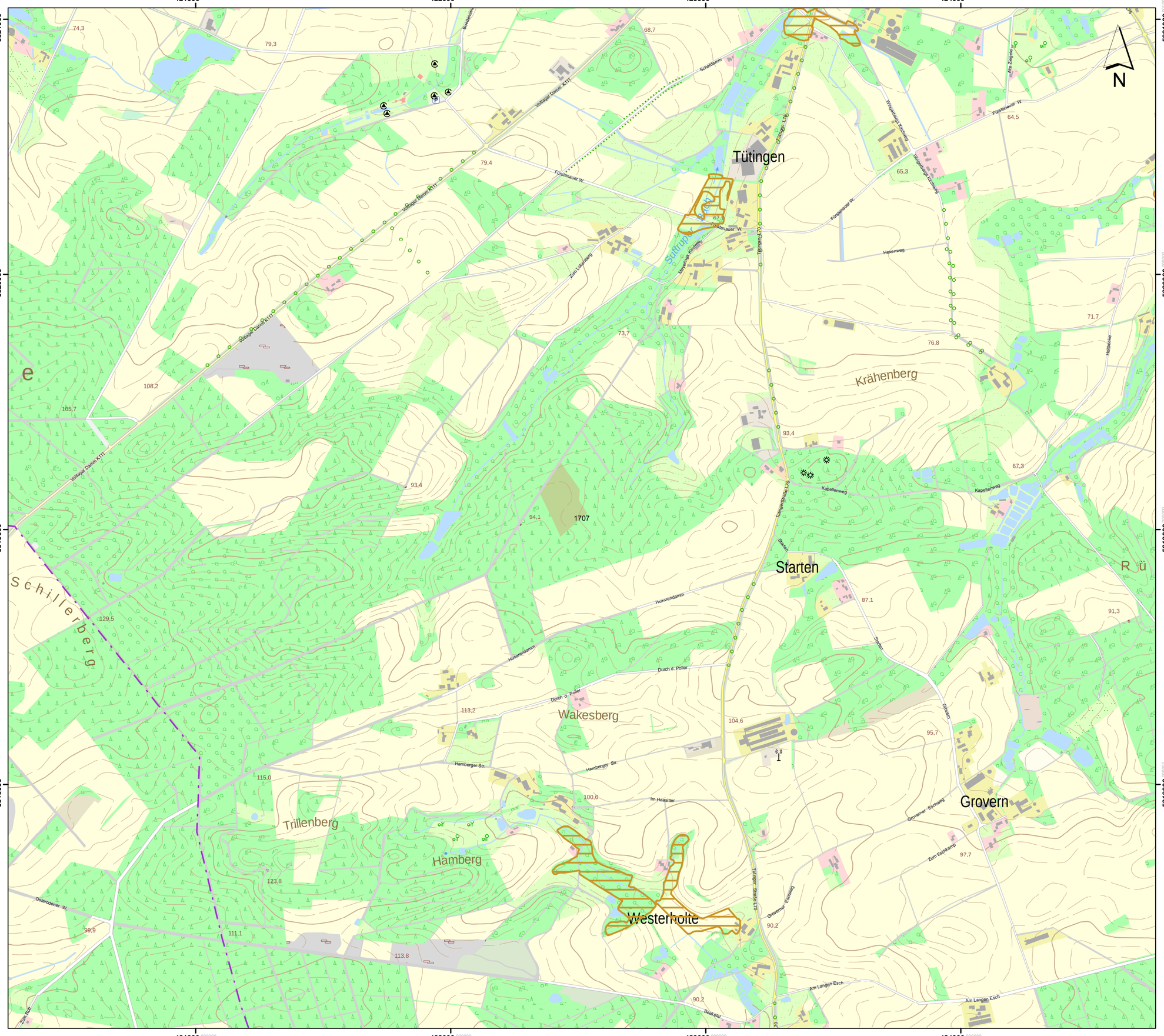

Lageübersicht

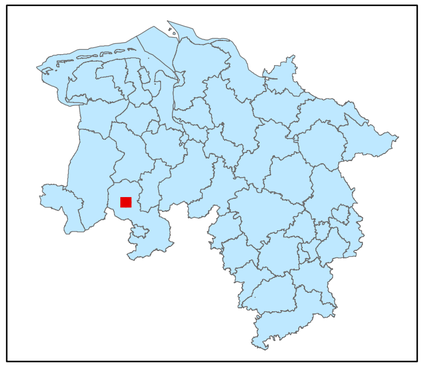

Legende

kohlenstoffreiche Böden

kohlenstoffreiche Böden (Moortreposole)

Landesgrenze

0 0,125 0,25 0,5 0,75 1

Kilometer

Hintergrundkarte:
Amtliche Präsentation 1 : 10 000

Vervielfältigung der Grundlagenkarte nur mit Genehmigung des Herausgebers.
Quellenvermerk:
Auszug aus den Geodaten des Landesamtes für Geoinformation und Landesvermessung Niedersachsen

© 2025 LGLN

© GeoBasis-DE / BKG (2025) CC BY 4.0

Vervielfältigung der Fachinformationen nur mit Genehmigung des ML.

Niedersächsische Verordnung zur Ausweisung von Feuchtgebieten und Mooren als Gebietskulisse nach § 11 Abs. 1 und 4 der GAP-Konditionalitäten-Verordnung

Anlage zu § 1 Abs.1

Detailkarte der kohlenstoffreichen Böden inklusive der Moor-Treposole gem. § 11 Abs. 2 GAPKondV

Blattnummer:	1707
Erstellungsdatum:	11.02.2025
Maßstab:	1:10.000

Realisiert durch

Niedersächsisches Ministerium für Ernährung, Landwirtschaft und Verbraucherschutz

SLA



Lageübersicht

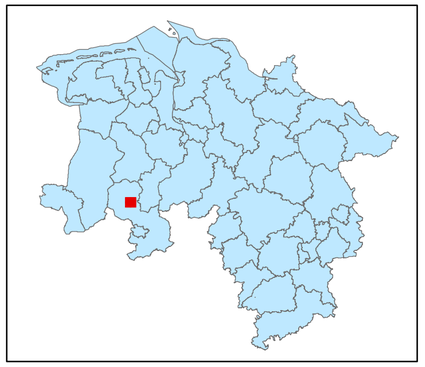

Legende

kohlenstoffreiche Böden

kohlenstoffreiche Böden (Moortreposole)

Landesgrenze

Hintergrundkarte:
Amtliche Präsentation 1 : 10 000

Vervielfältigung der Grundlagenkarte nur mit Genehmigung des Herausgebers.
Quellenvermerk:
Auszug aus den Geodaten des Landesamtes für Geoinformation und Landesvermessung Niedersachsen

© 2025 LGLN

© GeoBasis-DE / BKG (2025) CC BY 4.0

Vervielfältigung der Fachinformationen nur mit Genehmigung des ML.

Niedersächsische Verordnung zur Ausweisung von Feuchtgebieten und Mooren als Gebietskulisse nach § 11 Abs. 1 und 4 der GAP-Konditionalitäten-Verordnung

Anlage zu § 1 Abs.1

Detailkarte der kohlenstoffreichen Böden inklusive der Moor-Treposole gem. § 11 Abs. 2 GAPKondV

Blattnummer:	1708
Erstellungsdatum:	11.02.2025
Maßstab:	1:10.000

Realisiert durch

Niedersächsisches Ministerium für Ernährung, Landwirtschaft und Verbraucherschutz

SLA

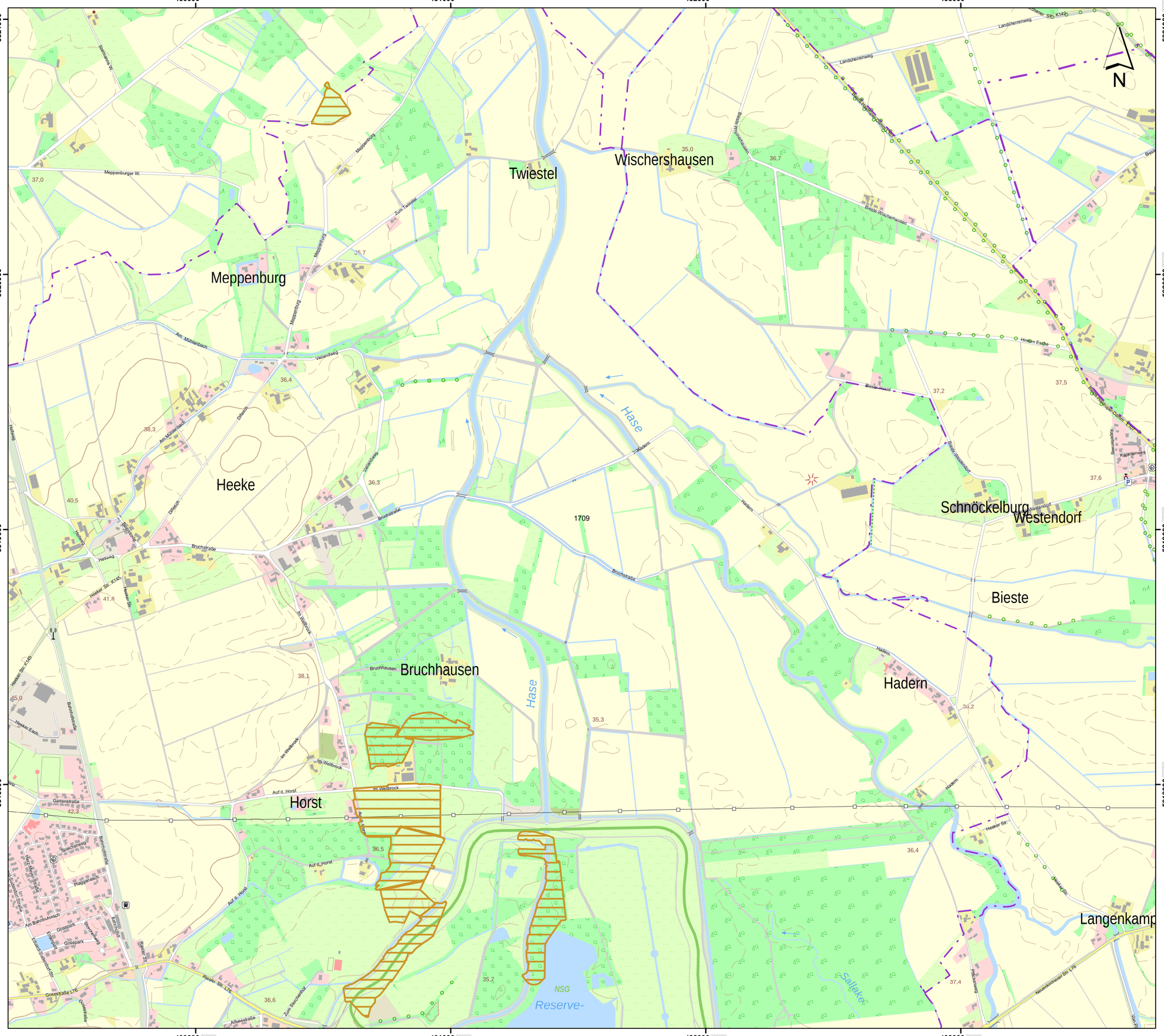

Lageübersicht

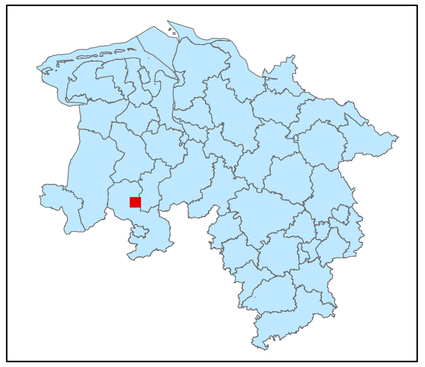

Legende

- kohlenstoffreiche Böden
- kohlenstoffreiche Böden (Moortreposole)
- Landesgrenze

0 0,125 0,25 0,5 0,75 1
Kilometer

Hintergrundkarte:
Amtliche Präsentation 1 : 10 000

Vervielfältigung der Grundlagenkarte nur mit Genehmigung des Herausgebers.
Quellenvermerk:
Auszug aus den Geodaten des Landesamtes für Geoinformation und Landesvermessung Niedersachsen

© 2025 LGLN

© GeoBasis-DE / BKG (2025) CC BY 4.0

Vervielfältigung der Fachinformationen nur mit Genehmigung des ML.

Niedersächsische Verordnung zur Ausweisung von Feuchtgebieten und Mooren als Gebietskulisse nach § 11 Abs. 1 und 4 der GAP-Konditionalitäten-Verordnung

Anlage zu § 1 Abs.1

Detailkarte der kohlenstoffreichen Böden inklusive der Moor-Treposole gem. § 11 Abs. 2 GAPKondV

Blattnummer:	1709
Erstellungsdatum:	11.02.2025
Maßstab:	1:10.000

Realisiert durch

Niedersächsisches Ministerium für Ernährung, Landwirtschaft und Verbraucherschutz

SLA

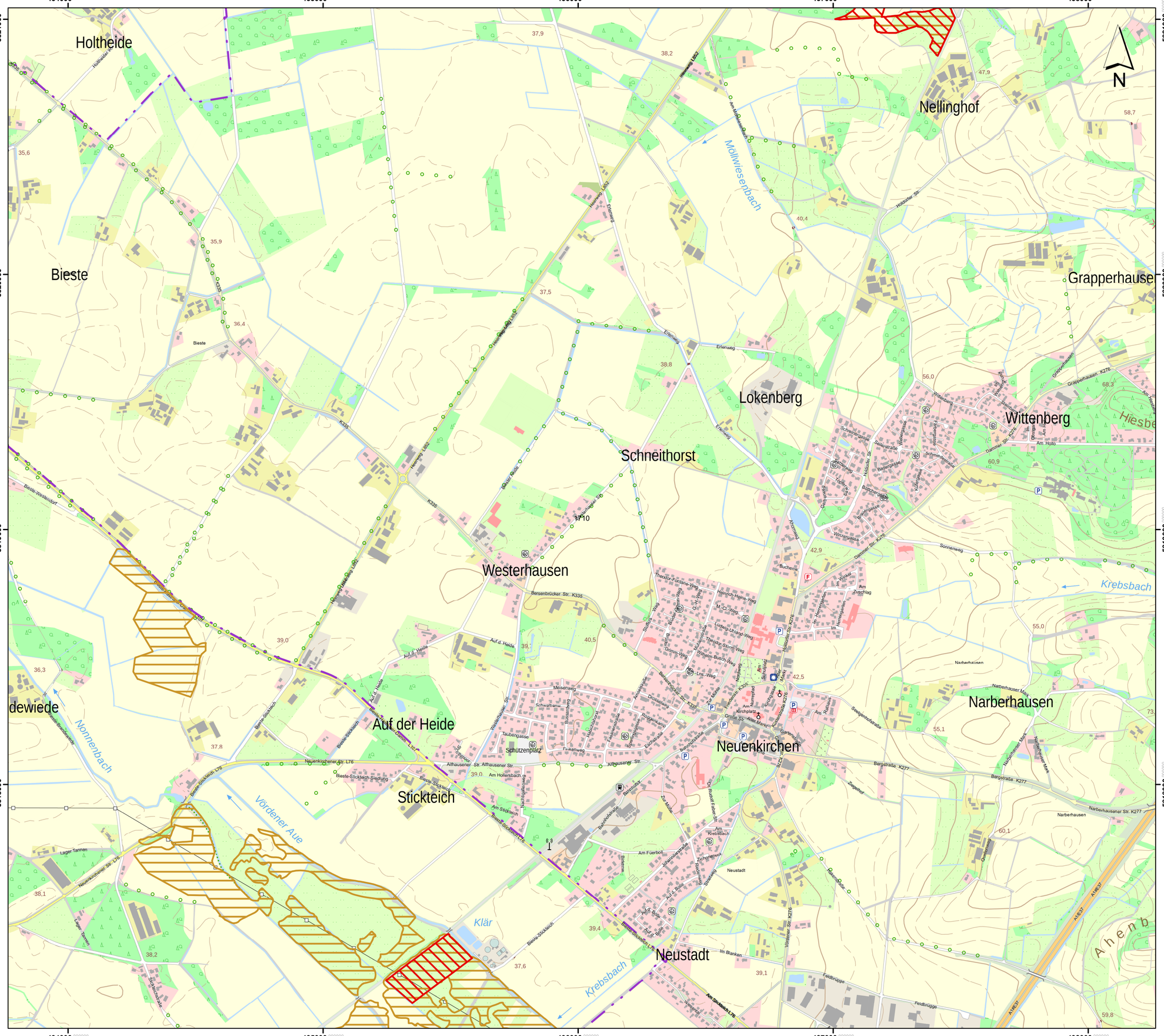

Lageübersicht

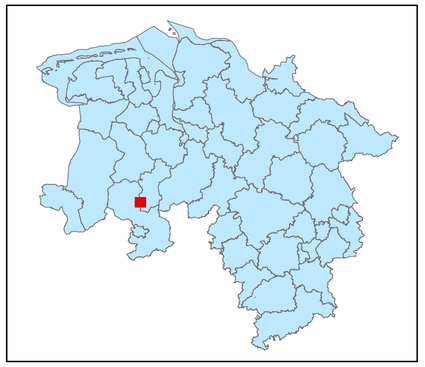

Legende

- kohlenstoffreiche Böden
- kohlenstoffreiche Böden (Moortreposole)
- Landesgrenze

0 0,125 0,25 0,5 0,75 1

Kilometer

Hintergrundkarte:
Amtliche Präsentation 1 : 10 000

Vervielfältigung der Grundlagenkarte nur mit Genehmigung des Herausgebers.
Quellenvermerk:
Auszug aus den Geodaten des Landesamtes für Geoinformation und Landesvermessung Niedersachsen

© 2025 LGLN

© GeoBasis-DE / BKG (2025) CC BY 4.0

Vervielfältigung der Fachinformationen nur mit Genehmigung des ML.

Niedersächsische Verordnung zur Ausweisung von Feuchtgebieten und Mooren als Gebietskulisse nach § 11 Abs. 1 und 4 der GAP-Konditionalitäten-Verordnung

Anlage zu § 1 Abs.1

Detailkarte der kohlenstoffreichen Böden inklusive der Moor-Treposole gem. § 11 Abs. 2 GAPKondV

Blattnummer:	1710
Erstellungsdatum:	11.02.2025
Maßstab:	1:10.000

Realisiert durch

Niedersächsisches Ministerium für Ernährung, Landwirtschaft und Verbraucherschutz

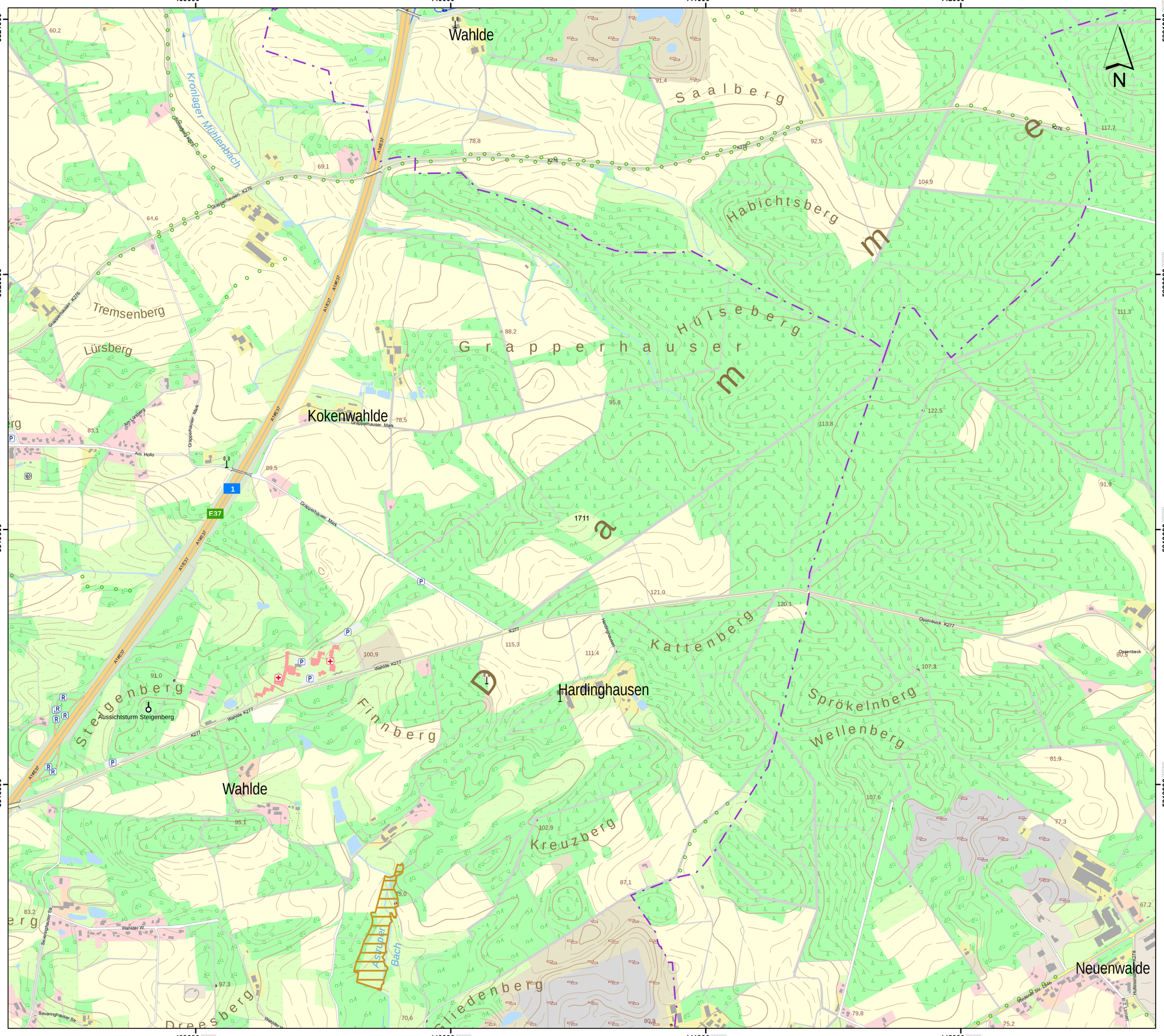

Lageübersicht

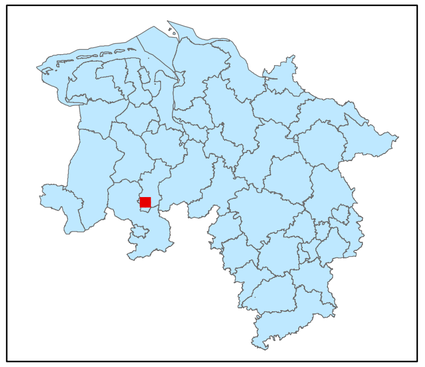

Legende

kohlenstoffreiche Böden

kohlenstoffreiche Böden (Moortreposole)

Landesgrenze

0 0,125 0,25 0,5 0,75 1

Kilometer

Hintergrundkarte:
Amtliche Präsentation 1 : 10 000

Vervielfältigung der Grundlagenkarte nur mit Genehmigung des Herausgebers.
Quellenvermerk:
Auszug aus den Geodaten des Landesamtes für Geoinformation und Landesvermessung Niedersachsen

© 2025 LGLN

© GeoBasis-DE / BKG (2025) CC BY 4.0

Vervielfältigung der Fachinformationen nur mit Genehmigung des ML.

Niedersächsische Verordnung zur Ausweisung von Feuchtgebieten und Mooren als Gebietskulisse nach § 11 Abs. 1 und 4 der GAP-Konditionalitäten-Verordnung

Anlage zu § 1 Abs.1

Detailkarte der kohlenstoffreichen Böden inklusive der Moor-Treposole gem. § 11 Abs. 2 GAPKondV

Blattnummer:	1711
Erstellungsdatum:	11.02.2025
Maßstab:	1:10.000

Realisiert durch

Niedersächsisches Ministerium für Ernährung, Landwirtschaft und Verbraucherschutz

SLA

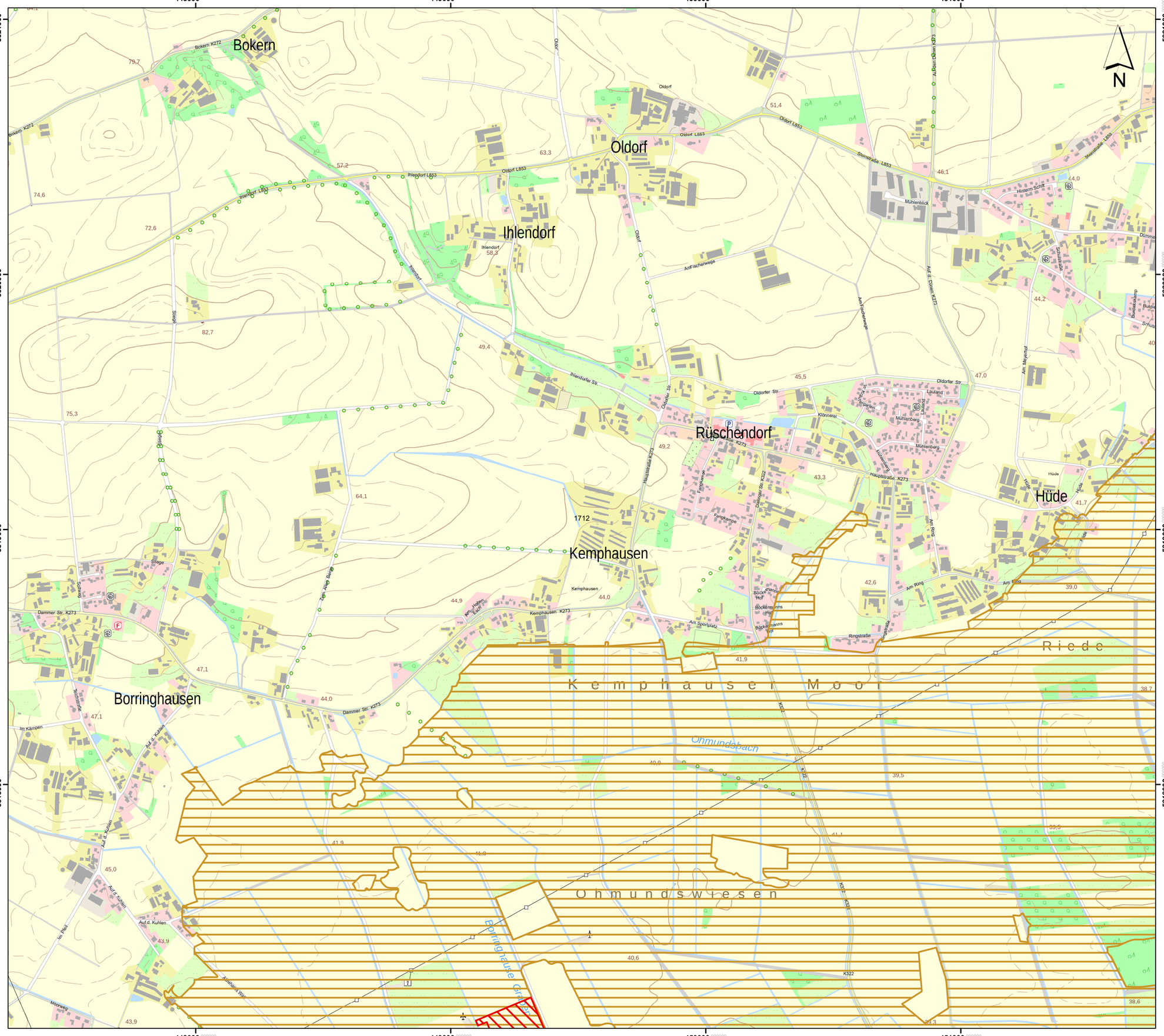

Lageübersicht

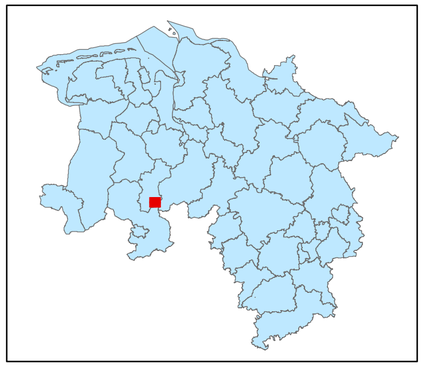

Legende

- kohlenstoffreiche Böden
- kohlenstoffreiche Böden (Moortreposole)
- Landesgrenze

0 0,125 0,25 0,5 0,75 1

Kilometer

Hintergrundkarte:
Amtliche Präsentation 1 : 10 000

Vervielfältigung der Grundlagenkarte nur mit Genehmigung des Herausgebers.
Quellenvermerk:
Auszug aus den Geodaten des Landesamtes für Geoinformation und Landesvermessung Niedersachsen

© 2025 LGLN

© GeoBasis-DE / BKG (2025) CC BY 4.0

Vervielfältigung der Fachinformationen nur mit Genehmigung des ML.

Niedersächsische Verordnung zur Ausweisung von Feuchtgebieten und Mooren als Gebietskulisse nach § 11 Abs. 1 und 4 der GAP-Konditionalitäten-Verordnung

Anlage zu § 1 Abs.1

Detailkarte der kohlenstoffreichen Böden inklusive der Moor-Treposole gem. § 11 Abs. 2 GAPKondV

Blattnummer:	1712
Erstellungsdatum:	11.02.2025
Maßstab:	1:10.000

Realisiert durch

Niedersächsisches Ministerium für Ernährung, Landwirtschaft und Verbraucherschutz

SLA

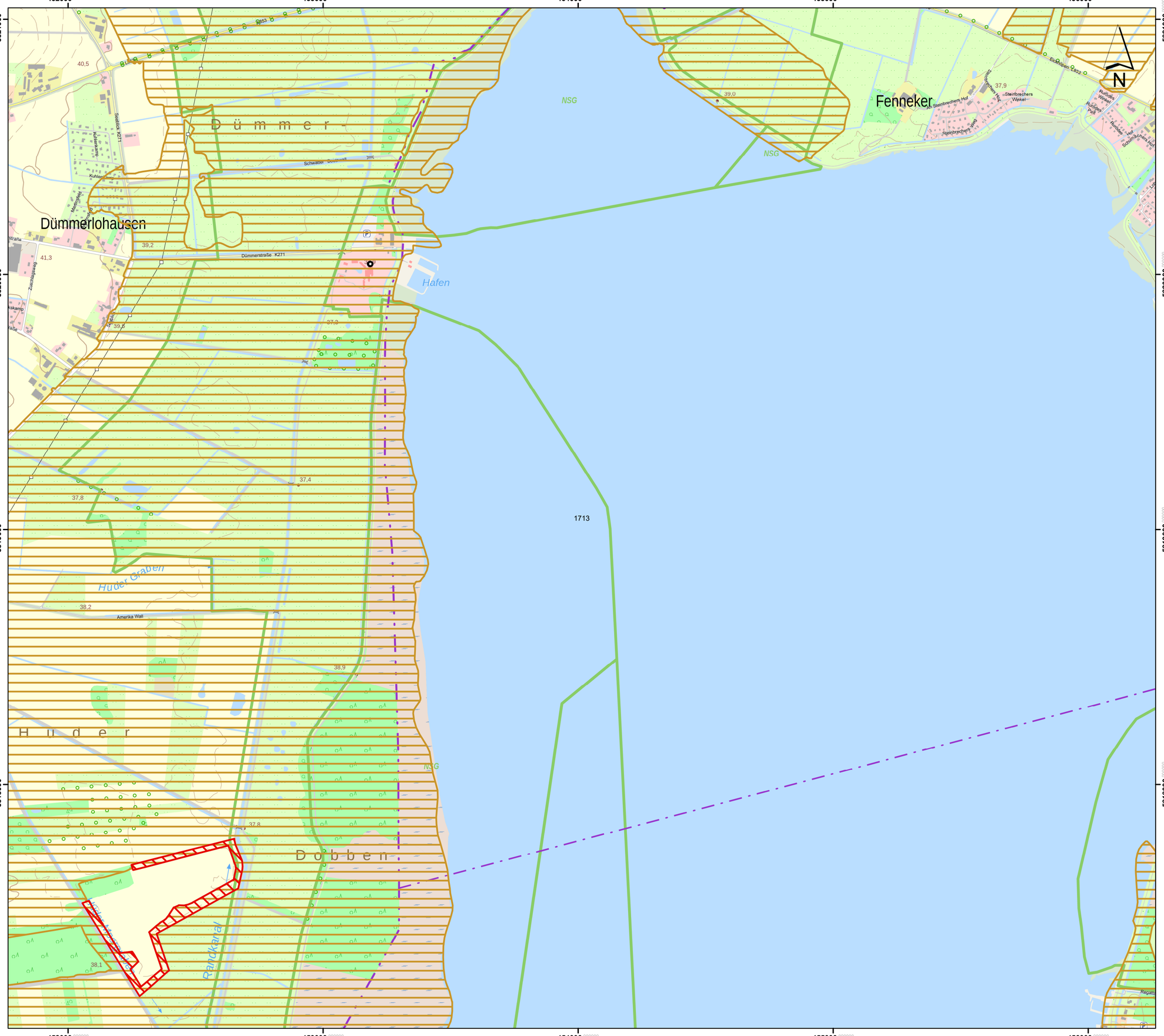

Lageübersicht

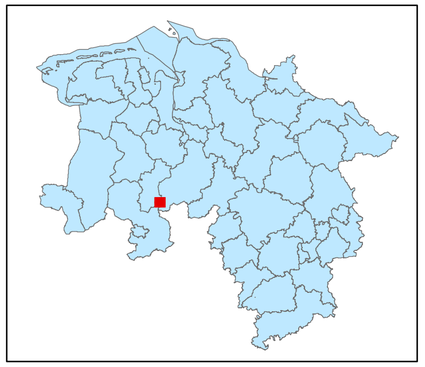

Legende

kohlenstoffreiche Böden

kohlenstoffreiche Böden (Moortreposole)

Landesgrenze

0 0,125 0,25 0,5 0,75 1

Kilometer

Hintergrundkarte:
Amtliche Präsentation 1 : 10 000

Vervielfältigung der Grundlagenkarte nur mit Genehmigung des Herausgebers.
Quellenvermerk:
Auszug aus den Geodaten des Landesamtes für Geoinformation und Landesvermessung Niedersachsen

© 2025 LGLN

© GeoBasis-DE / BKG (2025) CC BY 4.0

Vervielfältigung der Fachinformationen nur mit Genehmigung des ML.

Niedersächsische Verordnung zur Ausweisung von Feuchtgebieten und Mooren als Gebietskulisse nach § 11 Abs. 1 und 4 der GAP-Konditionalitäten-Verordnung

Anlage zu § 1 Abs.1

Detailkarte der kohlenstoffreichen Böden inklusive der Moor-Treposole gem. § 11 Abs. 2 GAPKondV

Blattnummer:	1713
Erstellungsdatum:	11.02.2025
Maßstab:	1:10.000

Realisiert durch

Niedersächsisches Ministerium für Ernährung, Landwirtschaft und Verbraucherschutz

SLA

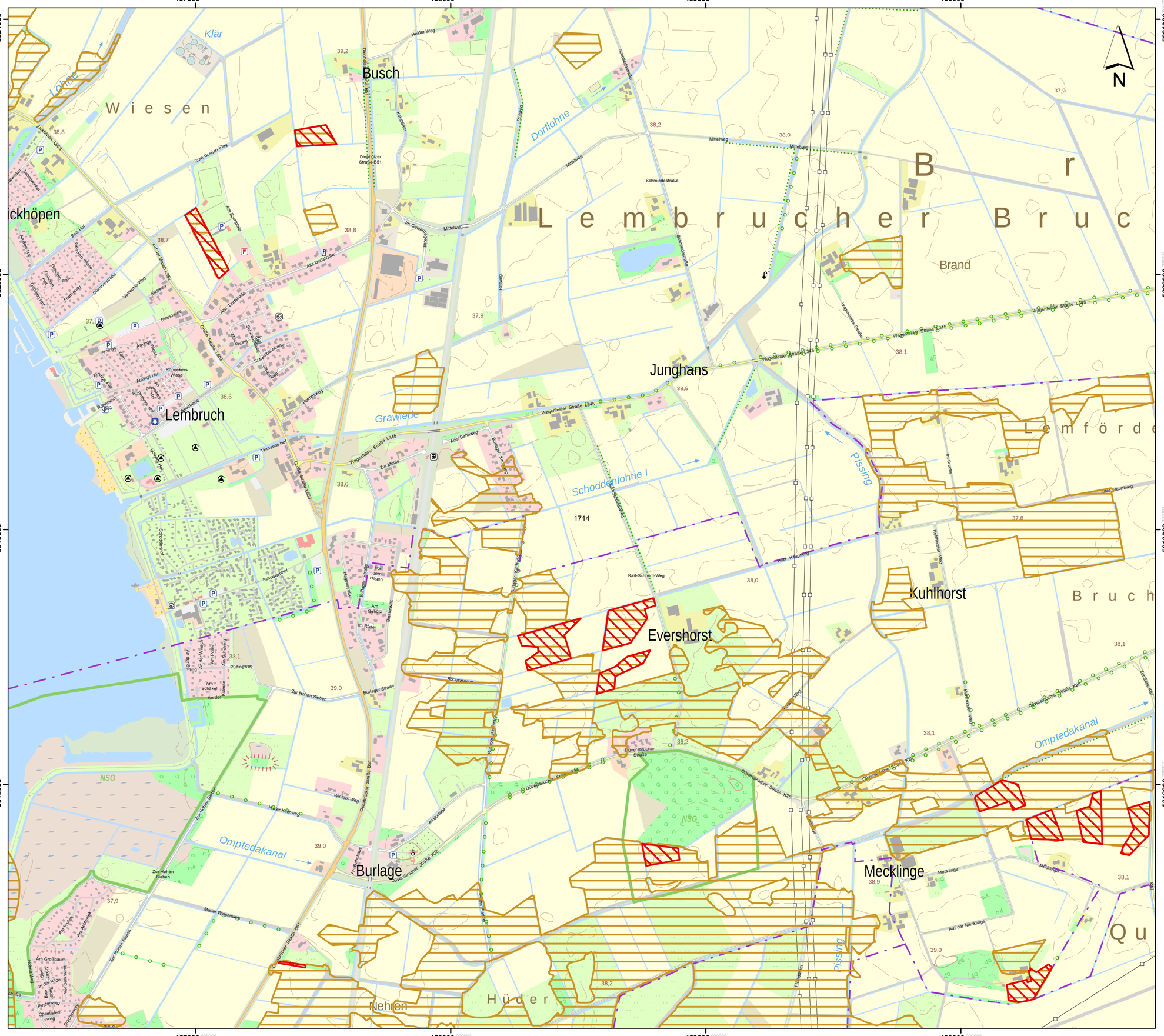

Lageübersicht

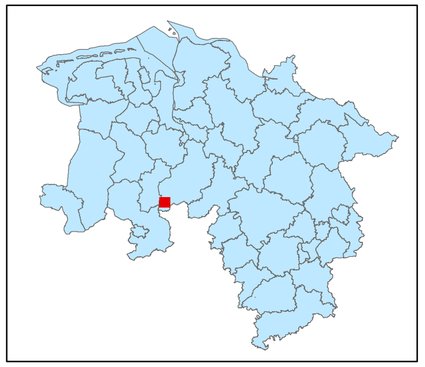

Legende

- kohlenstoffreiche Böden
- kohlenstoffreiche Böden (Moortreposole)
- Landesgrenze

0 0,125 0,25 0,5 0,75 1
Kilometer

Hintergrundkarte:
Amtliche Präsentation 1 : 10 000

Vervielfältigung der Grundlagenkarte nur mit Genehmigung des Herausgebers.
Quellenvermerk:
Auszug aus den Geodaten des Landesamtes für Geoinformation und Landesvermessung Niedersachsen

© 2025 LGLN

© GeoBasis-DE / BKG (2025) CC BY 4.0

Vervielfältigung der Fachinformationen nur mit Genehmigung des ML.

Niedersächsische Verordnung zur Ausweisung von Feuchtgebieten und Mooren als Gebietskulisse nach § 11 Abs. 1 und 4 der GAP-Konditionalitäten-Verordnung

Anlage zu § 1 Abs.1

Detailkarte der kohlenstoffreichen Böden inklusive der Moor-Treposole gem. § 11 Abs. 2 GAPKondV

Blattnummer:	1714
Erstellungsdatum:	11.02.2025
Maßstab:	1:10.000

Realisiert durch

Niedersächsisches Ministerium für Ernährung, Landwirtschaft und Verbraucherschutz

SLA

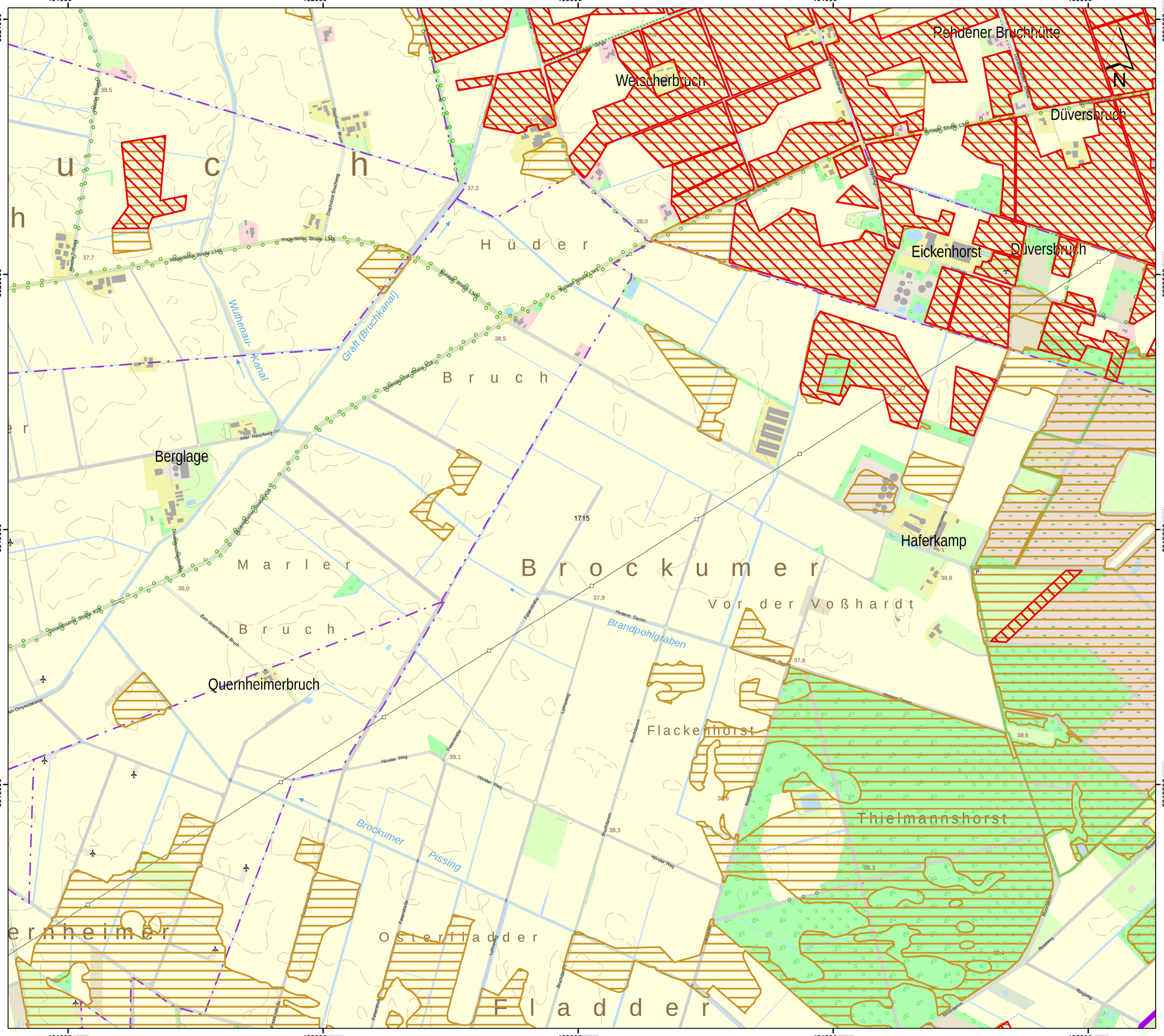

Lageübersicht

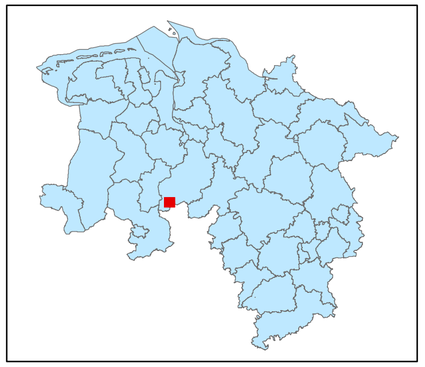

Legende

- kohlenstoffreiche Böden
- kohlenstoffreiche Böden (Moortreposole)
- Landesgrenze

0 0,125 0,25 0,5 0,75 1

Kilometer

Hintergrundkarte:
Amtliche Präsentation 1 : 10 000

Vervielfältigung der Grundlagenkarte nur mit Genehmigung des Herausgebers.
Quellenvermerk:
Auszug aus den Geodaten des Landesamtes für Geoinformation und Landesvermessung Niedersachsen

© 2025 LGLN

© GeoBasis-DE / BKG (2025) CC BY 4.0

Vervielfältigung der Fachinformationen nur mit Genehmigung des ML.

Niedersächsische Verordnung zur Ausweisung von Feuchtgebieten und Mooren als Gebietskulisse nach § 11 Abs. 1 und 4 der GAP-Konditionalitäten-Verordnung

Anlage zu § 1 Abs.1

Detailkarte der kohlenstoffreichen Böden inklusive der Moor-Treposole gem. § 11 Abs. 2 GAPKondV

Blattnummer:	1715
Erstellungsdatum:	11.02.2025
Maßstab:	1:10.000

Realisiert durch

Niedersächsisches Ministerium für Ernährung, Landwirtschaft und Verbraucherschutz

SLA

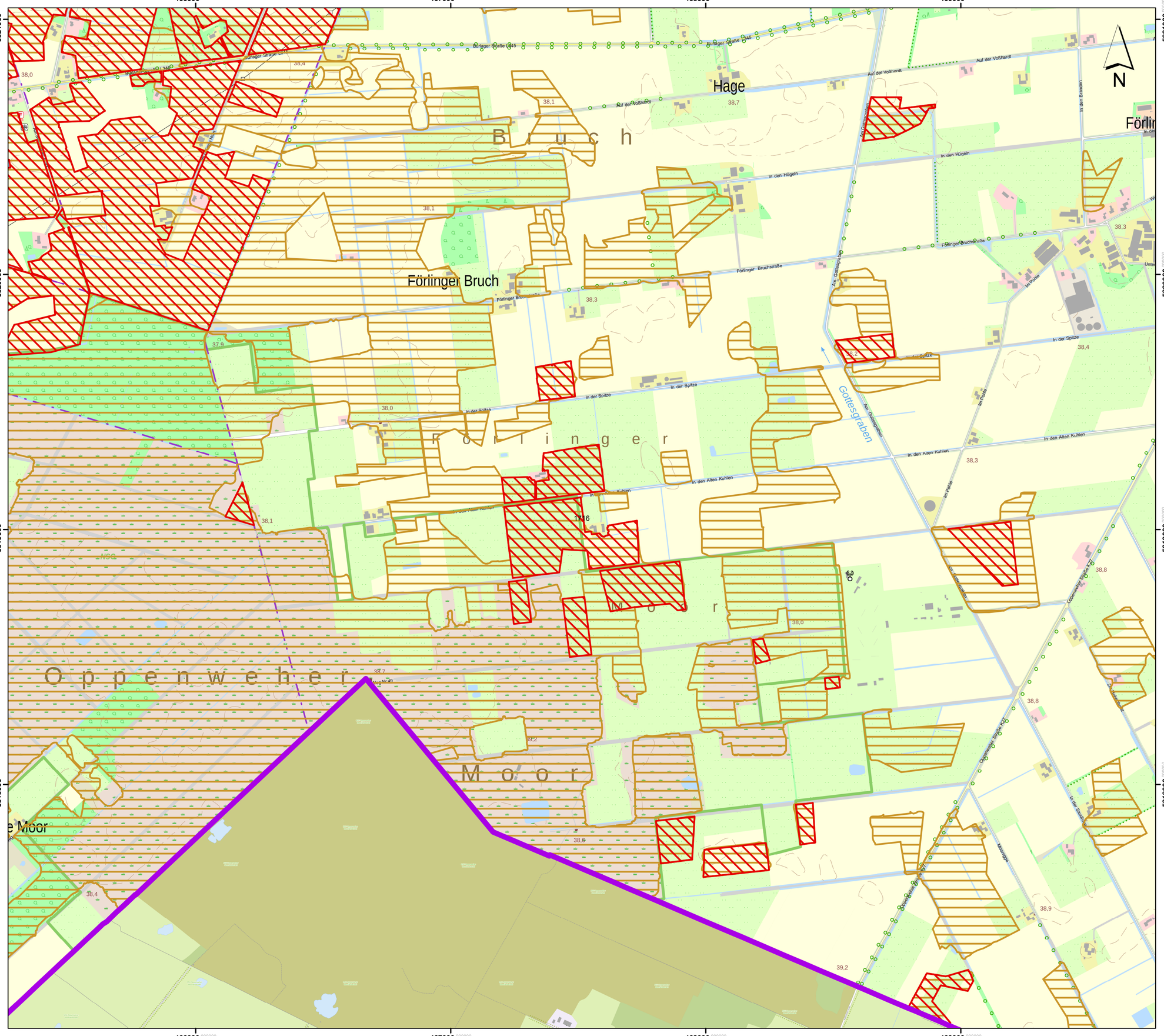

Lageübersicht

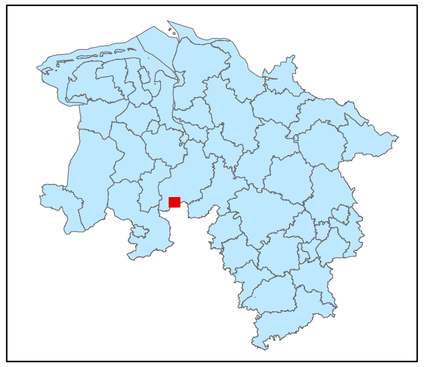

Legende

- kohlenstoffreiche Böden
- kohlenstoffreiche Böden (Moortreposole)
- Landesgrenze

0 0,125 0,25 0,5 0,75 1
Kilometer

Hintergrundkarte:
Amtliche Präsentation 1 : 10 000

Vervielfältigung der Grundlagenkarte nur mit Genehmigung des Herausgebers.
Quellenvermerk:
Auszug aus den Geodaten des Landesamtes für Geoinformation und Landesvermessung Niedersachsen

© 2025 LGLN

© GeoBasis-DE / BKG (2025) CC BY 4.0

Vervielfältigung der Fachinformationen nur mit Genehmigung des ML.

Niedersächsische Verordnung zur Ausweisung von Feuchtgebieten und Mooren als Gebietskulisse nach § 11 Abs. 1 und 4 der GAP-Konditionalitäten-Verordnung

Anlage zu § 1 Abs.1

Detailkarte der kohlenstoffreichen Böden inklusive der Moor-Treposole gem. § 11 Abs. 2 GAPKondV

Blattnummer:	1716
Erstellungsdatum:	11.02.2025
Maßstab:	1:10.000

Realisiert durch

Niedersächsisches Ministerium für Ernährung, Landwirtschaft und Verbraucherschutz

SLA

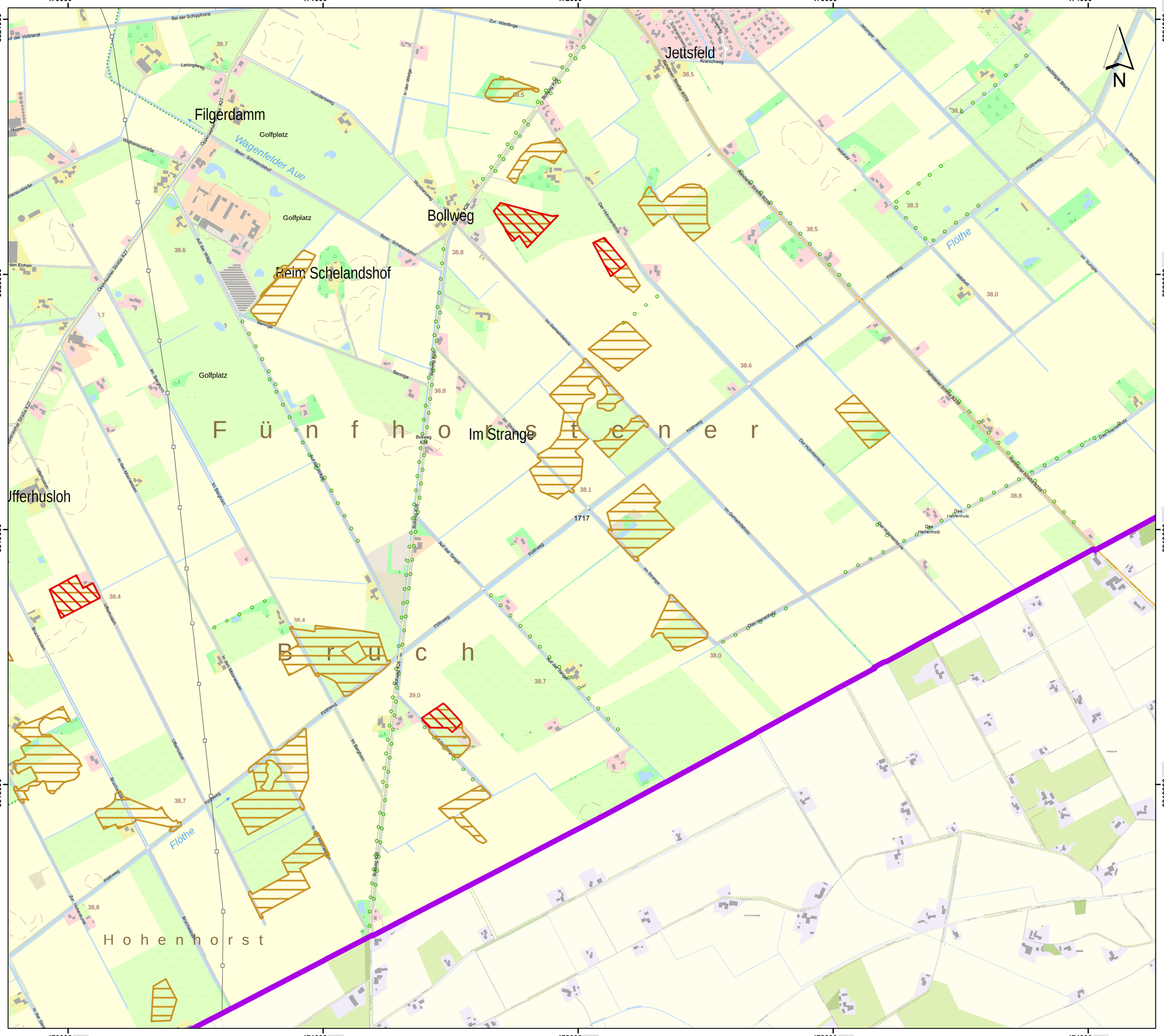

Hintergrundkarte:
Amtliche Präsentation 1 : 10 000

Vervielfältigung der Grundlagenkarte nur mit Genehmigung des Herausgebers.
Quellenvermerk:
Auszug aus den Geodaten des Landesamtes für Geoinformation und Landesvermessung Niedersachsen

© 2025 LGLN

© GeoBasis-DE / BKG (2025) CC BY 4.0

Vervielfältigung der Fachinformationen nur mit Genehmigung des ML.

Niedersächsische Verordnung zur Ausweisung von Feuchtgebieten und Mooren als Gebietskulisse nach § 11 Abs. 1 und 4 der GAP-Konditionalitäten-Verordnung

Anlage zu § 1 Abs.1

Detailkarte der kohlenstoffreichen Böden inklusive der Moor-Treposole gem. § 11 Abs. 2 GAPKondV

Blattnummer:	1717
Erstellungsdatum:	11.02.2025
Maßstab:	1:10.000

Realisiert durch

Niedersächsisches Ministerium für Ernährung, Landwirtschaft und Verbraucherschutz

SLA

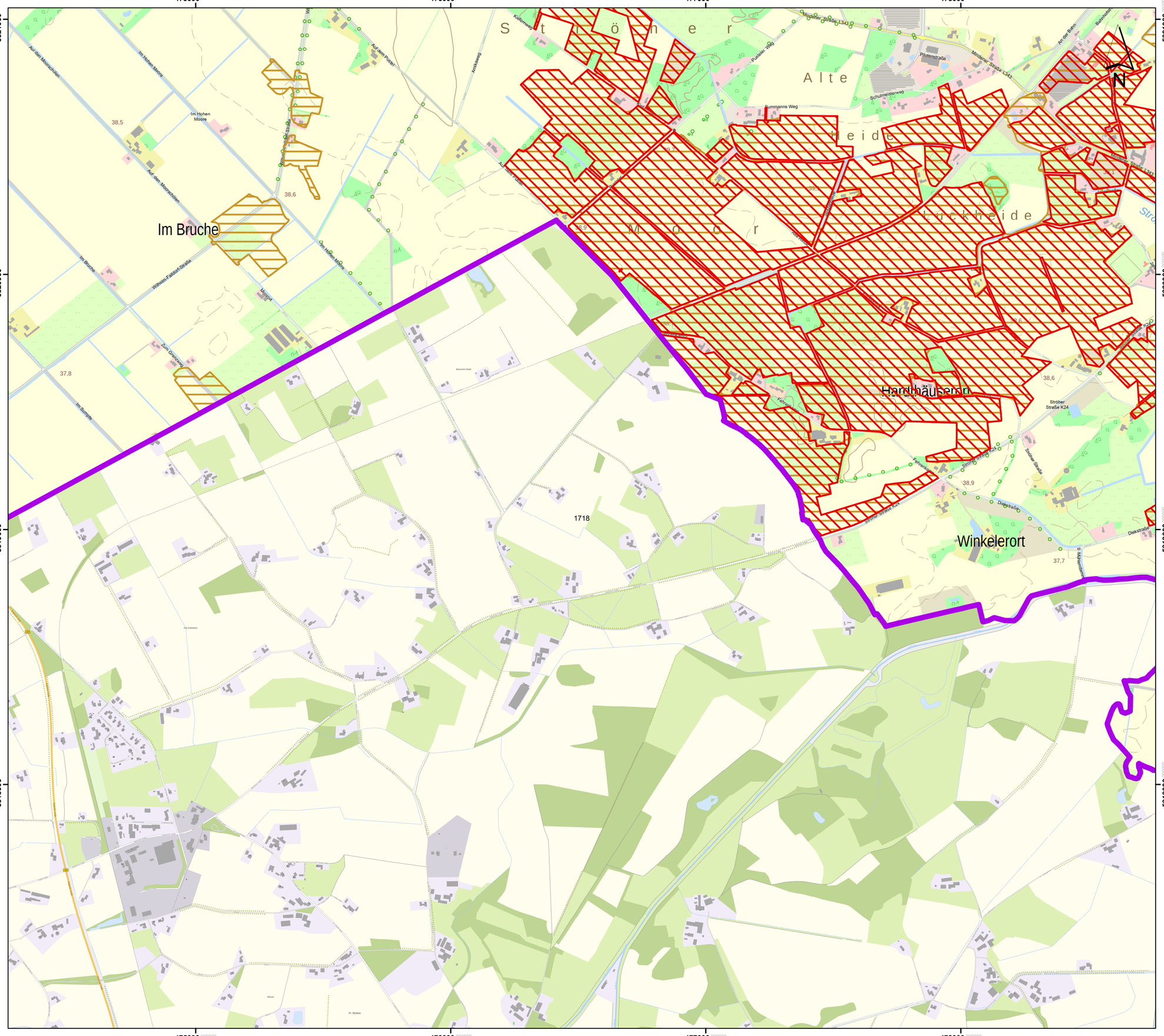

Lageübersicht

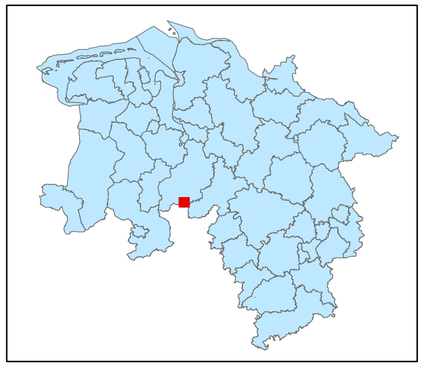

Legende

- kohlenstoffreiche Böden
- kohlenstoffreiche Böden (Moortreposole)
- Landesgrenze

0 0,125 0,25 0,5 0,75 1

Kilometer

Hintergrundkarte:
Amtliche Präsentation 1 : 10 000

Vervielfältigung der Grundlagenkarte nur mit Genehmigung des Herausgebers.
Quellenvermerk:
Auszug aus den Geodaten des Landesamtes für Geoinformation und Landesvermessung Niedersachsen

© 2025 LGLN

© GeoBasis-DE / BKG (2025) CC BY 4.0

Vervielfältigung der Fachinformationen nur mit Genehmigung des ML.

Niedersächsische Verordnung zur Ausweisung von Feuchtgebieten und Mooren als Gebietskulisse nach § 11 Abs. 1 und 4 der GAP-Konditionalitäten-Verordnung

Anlage zu § 1 Abs.1

Detailkarte der kohlenstoffreichen Böden inklusive der Moor-Treposole gem. § 11 Abs. 2 GAPKondV

Blattnummer:	1718
Erstellungsdatum:	11.02.2025
Maßstab:	1:10.000

Realisiert durch

Niedersächsisches Ministerium für Ernährung, Landwirtschaft und Verbraucherschutz

SLA

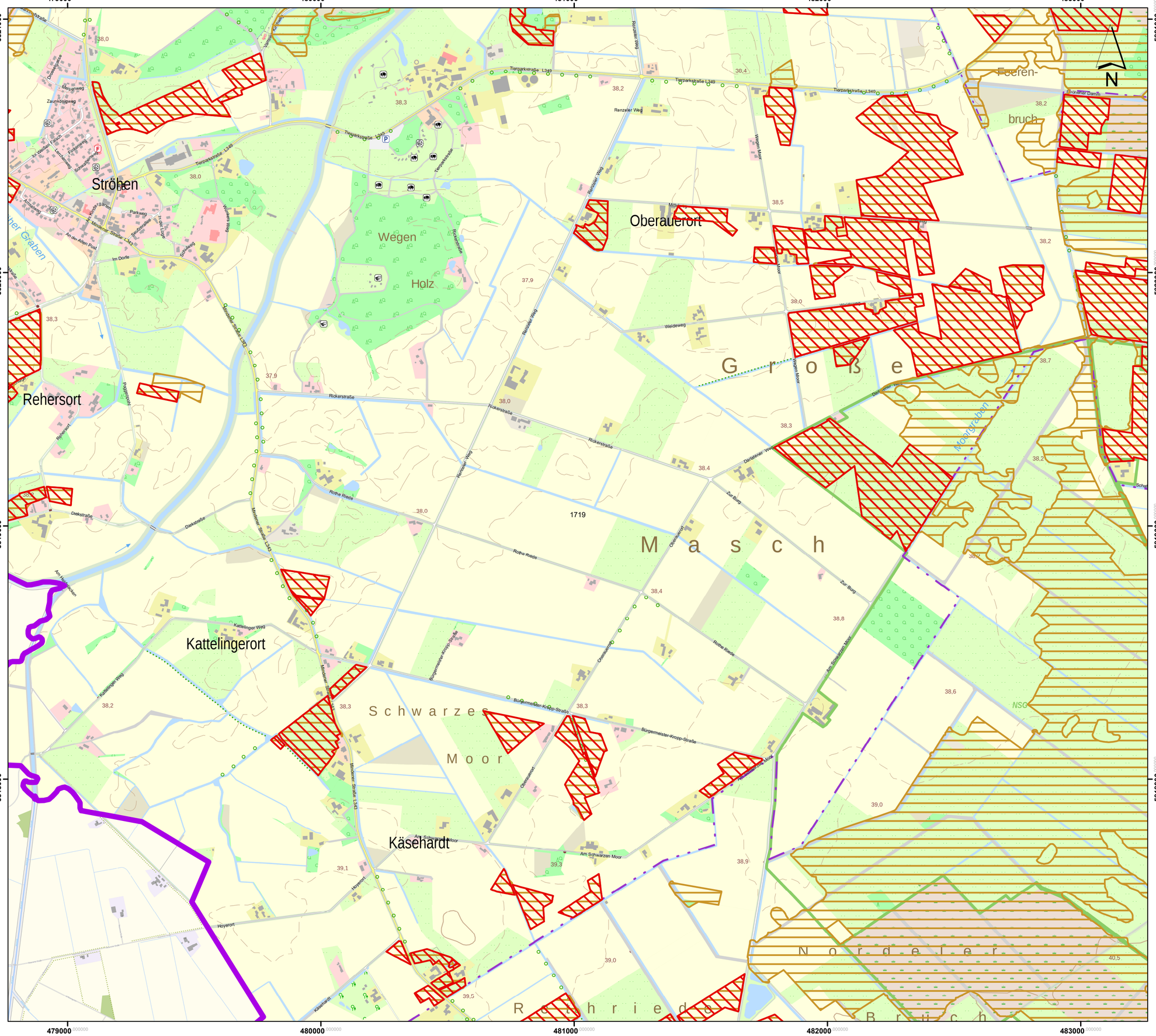

Lageübersicht

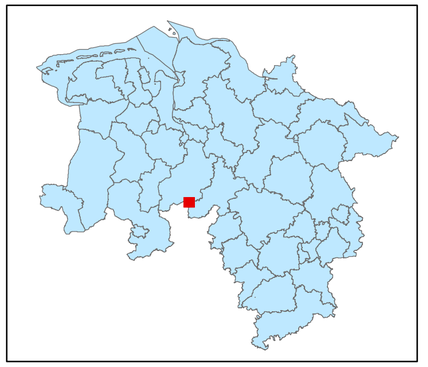

Legende

kohlenstoffreiche Böden

kohlenstoffreiche Böden (Moortreposole)

Landesgrenze

0 0,125 0,25 0,5 0,75 1

Kilometer

Hintergrundkarte:
Amtliche Präsentation 1 : 10 000

Vervielfältigung der Grundlagenkarte nur mit Genehmigung des Herausgebers.
Quellenvermerk:
Auszug aus den Geodaten des Landesamtes für Geoinformation und Landesvermessung Niedersachsen

© 2025 LGLN

© GeoBasis-DE / BKG (2025) CC BY 4.0

Vervielfältigung der Fachinformationen nur mit Genehmigung des ML.

Niedersächsische Verordnung zur Ausweisung von Feuchtgebieten und Mooren als Gebietskulisse nach § 11 Abs. 1 und 4 der GAP-Konditionalitäten-Verordnung

Anlage zu § 1 Abs.1

Detailkarte der kohlenstoffreichen Böden inklusive der Moor-Treposole gem. § 11 Abs. 2 GAPKondV

Blattnummer:	1719
Erstellungsdatum:	11.02.2025
Maßstab:	1:10.000

Realisiert durch

Niedersächsisches Ministerium für Ernährung, Landwirtschaft und Verbraucherschutz

SLA

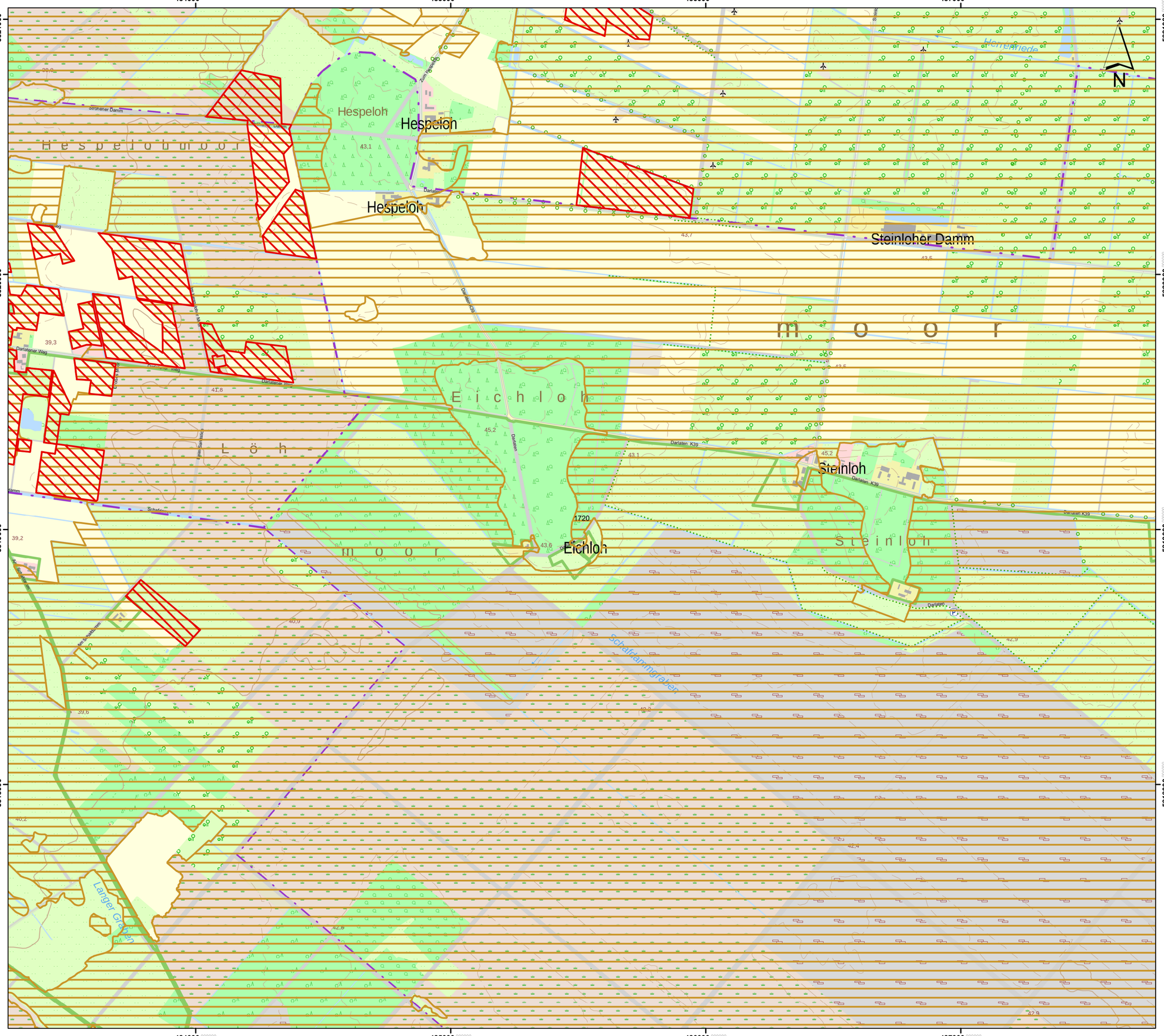

Lageübersicht

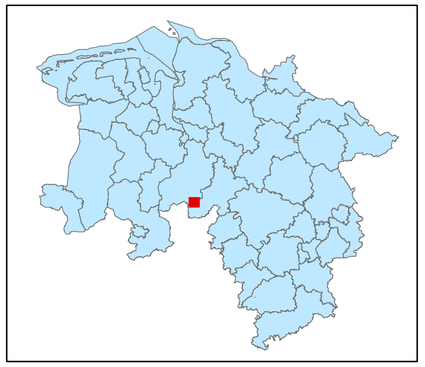

Legende

- kohlenstoffreiche Böden
- kohlenstoffreiche Böden (Moortreposole)
- Landesgrenze

0 0,125 0,25 0,5 0,75 1

Kilometer

Hintergrundkarte:
Amtliche Präsentation 1 : 10 000

Vervielfältigung der Grundlagenkarte nur mit Genehmigung des Herausgebers.
Quellenvermerk:
Auszug aus den Geodaten des Landesamtes für Geoinformation und Landesvermessung Niedersachsen

© 2025 LGLN

© GeoBasis-DE / BKG (2025) CC BY 4.0

Vervielfältigung der Fachinformationen nur mit Genehmigung des ML.

Niedersächsische Verordnung zur Ausweisung von Feuchtgebieten und Mooren als Gebietskulisse nach § 11 Abs. 1 und 4 der GAP-Konditionalitäten-Verordnung

Anlage zu § 1 Abs.1

Detailkarte der kohlenstoffreichen Böden inklusive der Moor-Treposole gem. § 11 Abs. 2 GAPKondV

Blattnummer:	1720
Erstellungsdatum:	11.02.2025
Maßstab:	1:10.000

Realisiert durch

Niedersächsisches Ministerium für Ernährung, Landwirtschaft und Verbraucherschutz

SLA

488000 489000 490000 491000 492000

5821000 5820000 5819000 5818000

Steinerberg
Gösloh
Darlaten
Fuchsberg
Großes Holz
Seemoor
Kleines Holz
Herren-Holz
Segrund
Moor
Schmalgraben
Darlaten K39
Hoyerhagen K39
Hoyerhagen B67
1721

N

Lageübersicht

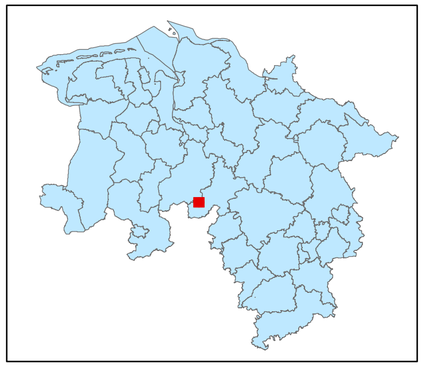

Legende

- kohlenstoffreiche Böden
- kohlenstoffreiche Böden (Moortreposole)
- Landesgrenze

0 0,125 0,25 0,5 0,75 1
Kilometer

Hintergrundkarte:
Amtliche Präsentation 1 : 10 000

Vervielfältigung der Grundlagenkarte nur mit Genehmigung des Herausgebers.
Quellenvermerk:
Auszug aus den Geodaten des Landesamtes für Geoinformation und Landesvermessung Niedersachsen

© 2025 LGLN

© GeoBasis-DE / BKG (2025) CC BY 4.0

Vervielfältigung der Fachinformationen nur mit Genehmigung des ML.

Niedersächsische Verordnung zur Ausweisung von Feuchtgebieten und Mooren als Gebietskulisse nach § 11 Abs. 1 und 4 der GAP-Konditionalitäten-Verordnung

Anlage zu § 1 Abs.1

Detailkarte der kohlenstoffreichen Böden inklusive der Moor-Treposole gem. § 11 Abs. 2 GAPKondV

Blattnummer:	1721
Erstellungsdatum:	11.02.2025
Maßstab:	1:10.000

Realisiert durch

Niedersächsisches Ministerium für Ernährung, Landwirtschaft und Verbraucherschutz

SLA

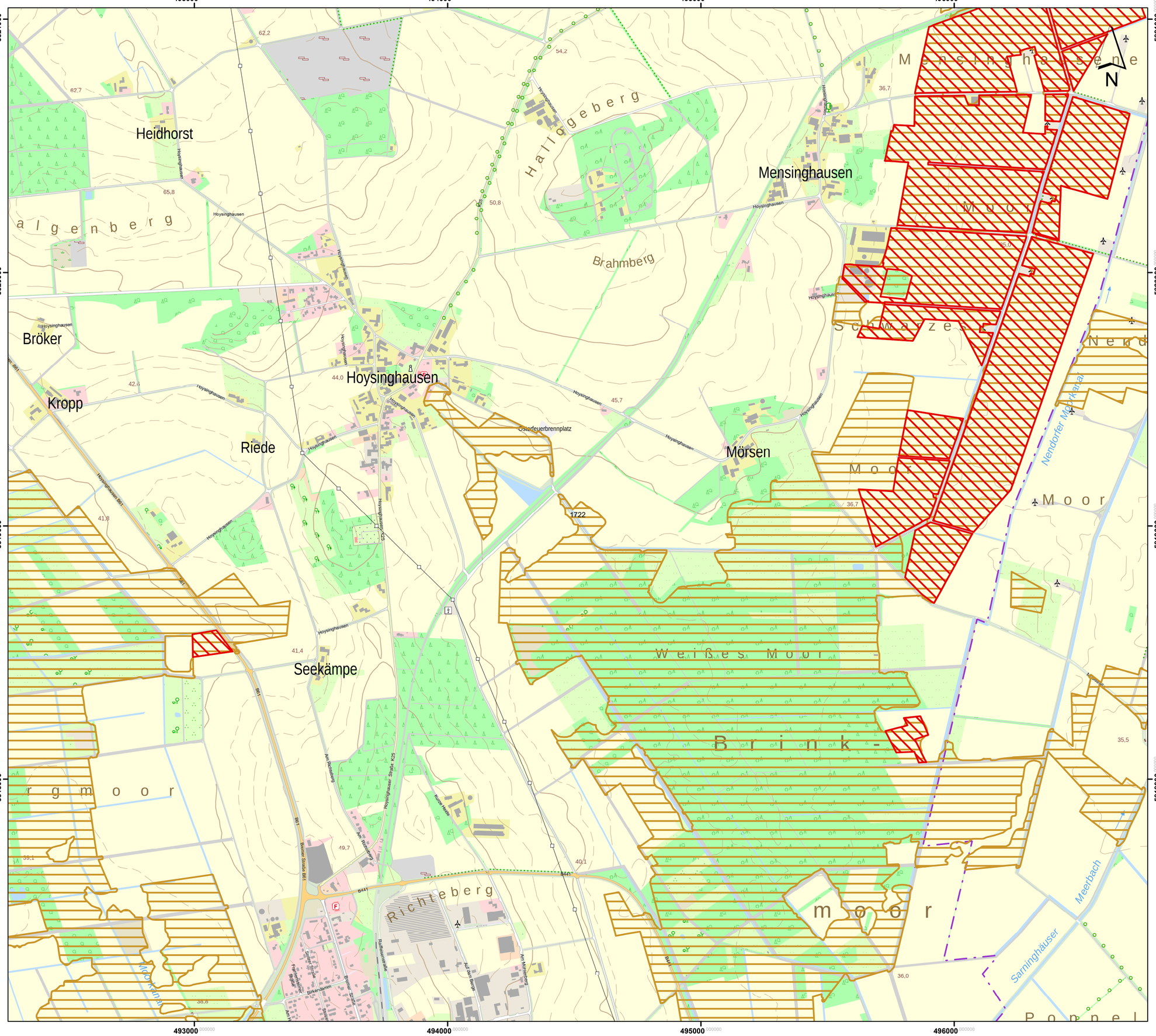

Lageübersicht

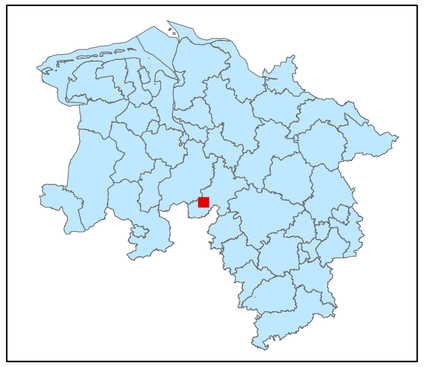

Legende

kohlenstoffreiche Böden

kohlenstoffreiche Böden (Moortreposole)

Landesgrenze

0 0,125 0,25 0,5 0,75 1

Kilometer

Hintergrundkarte:
Amtliche Präsentation 1 : 10 000

Vervielfältigung der Grundlagenkarte nur mit Genehmigung des Herausgebers.
Quellenvermerk:
Auszug aus den Geodaten des Landesamtes für Geoinformation und Landesvermessung Niedersachsen

© 2025 LGLN

© GeoBasis-DE / BKG (2025) CC BY 4.0

Vervielfältigung der Fachinformationen nur mit Genehmigung des ML.

Niedersächsische Verordnung zur Ausweisung von Feuchtgebieten und Mooren als Gebietskulisse nach § 11 Abs. 1 und 4 der GAP-Konditionalitäten-Verordnung

Anlage zu § 1 Abs.1

Detailkarte der kohlenstoffreichen Böden inklusive der Moor-Treposole gem. § 11 Abs. 2 GAPKondV

Blattnummer:	1722
Erstellungsdatum:	11.02.2025
Maßstab:	1:10.000

Realisiert durch

Niedersächsisches Ministerium für Ernährung, Landwirtschaft und Verbraucherschutz

SLA

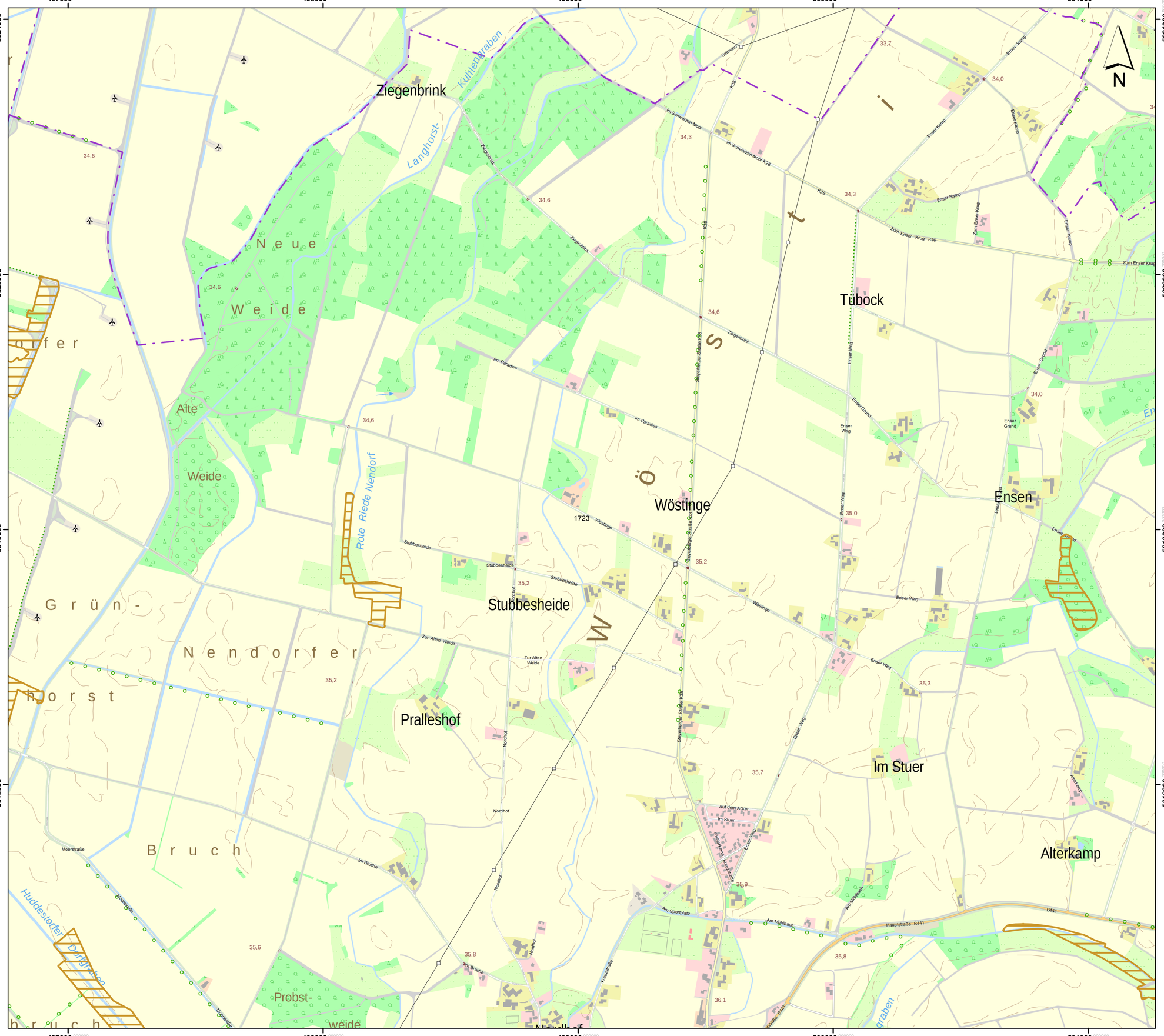
Ziegenbrink
Kuhlengraben
Langhorst-
Neue Weide
Alte Weide
Grün-Nendorfer Bruch
Rote Riede Nendorf
Tübock
Wöstinge
Ensen
Stubbesheide
Pralleshof
Im Stuer
Alterkamp
Probst-weide
Huddestorfer Dorfgraben
Ost-West-Graben
Im Schwarzen Moor
Im Paradies
Zur Alten Weide
Moorstraße
Im Bruche
Enser Kamp
Enser Grund
Enser Weg
Zum Enser Krug
Auf dem Acker
Am Sportplatz
Am Mühlbach
Hauptstraße B441
Nordhof
Kreuzstraße
Wöstinge
Stubbesheide
Zum Enser Krug
Ziegenbrink
Im Schwarzen Moor K26
K26
K38
Stuer-Enser Graben K38
Stuer-Enser Graben
Graben Stuer-Enser Graben
Graben Stuer-Enser Graben
Graben

Lageübersicht

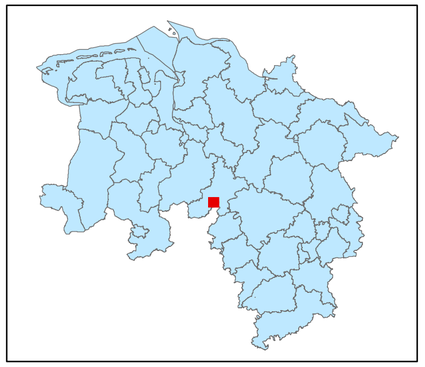

Legende

- kohlenstoffreiche Böden
- kohlenstoffreiche Böden (Moortreposole)
- Landesgrenze

0 0,125 0,25 0,5 0,75 1

Kilometer

Hintergrundkarte:
Amtliche Präsentation 1 : 10 000

Vervielfältigung der Grundlagenkarte nur mit Genehmigung des Herausgebers.
Quellenvermerk:
Auszug aus den Geodaten des Landesamtes für Geoinformation und Landesvermessung Niedersachsen

© 2025 LGLN

© GeoBasis-DE / BKG (2025) CC BY 4.0

Vervielfältigung der Fachinformationen nur mit Genehmigung des ML.

Niedersächsische Verordnung zur Ausweisung von Feuchtgebieten und Mooren als Gebietskulisse nach § 11 Abs. 1 und 4 der GAP-Konditionalitäten-Verordnung

Anlage zu § 1 Abs.1

Detailkarte der kohlenstoffreichen Böden inklusive der Moor-Treposole gem. § 11 Abs. 2 GAPKondV

Blattnummer:	1724
Erstellungsdatum:	11.02.2025
Maßstab:	1:10.000

Realisiert durch

Niedersächsisches Ministerium für Ernährung, Landwirtschaft und Verbraucherschutz

SLA

Lageübersicht

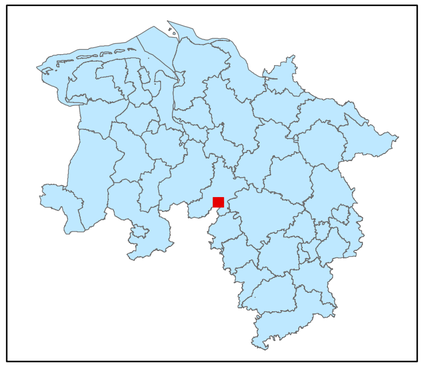

Legende

kohlenstoffreiche Böden

kohlenstoffreiche Böden (Moortreposole)

Landesgrenze

0 0,125 0,25 0,5 0,75 1

Kilometer

Hintergrundkarte:
Amtliche Präsentation 1 : 10 000

Vervielfältigung der Grundlagenkarte nur mit Genehmigung des Herausgebers.
Quellenvermerk:
Auszug aus den Geodaten des Landesamtes für Geoinformation und Landesvermessung Niedersachsen

© 2025 LGLN

© GeoBasis-DE / BKG (2025) CC BY 4.0

Vervielfältigung der Fachinformationen nur mit Genehmigung des ML.

Niedersächsische Verordnung zur Ausweisung von Feuchtgebieten und Mooren als Gebietskulisse nach § 11 Abs. 1 und 4 der GAP-Konditionalitäten-Verordnung

Anlage zu § 1 Abs.1

Detailkarte der kohlenstoffreichen Böden inklusive der Moor-Treposole gem. § 11 Abs. 2 GAPKondV

Blattnummer:	1725
Erstellungsdatum:	11.02.2025
Maßstab:	1:10.000

Realisiert durch

Niedersächsisches Ministerium für Ernährung, Landwirtschaft und Verbraucherschutz

SLA

Lageübersicht

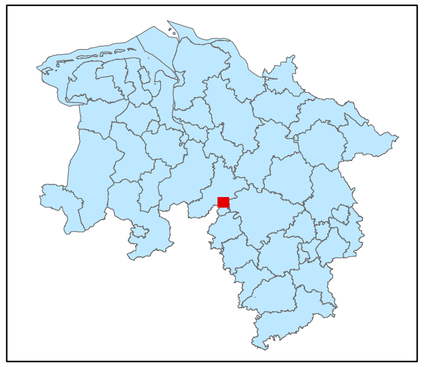

Legende

kohlenstoffreiche Böden

kohlenstoffreiche Böden (Moortreposole)

Landesgrenze

0 0,125 0,25 0,5 0,75 1

Kilometer

Hintergrundkarte:
Amtliche Präsentation 1 : 10 000

Vervielfältigung der Grundlagenkarte nur mit Genehmigung des Herausgebers.
Quellenvermerk:
Auszug aus den Geodaten des Landesamtes für Geoinformation und Landesvermessung Niedersachsen

© 2025 LGLN

© GeoBasis-DE / BKG (2025) CC BY 4.0

Vervielfältigung der Fachinformationen nur mit Genehmigung des ML.

Niedersächsische Verordnung zur Ausweisung von Feuchtgebieten und Mooren als Gebietskulisse nach § 11 Abs. 1 und 4 der GAP-Konditionalitäten-Verordnung

Anlage zu § 1 Abs.1

Detailkarte der kohlenstoffreichen Böden inklusive der Moor-Treposole gem. § 11 Abs. 2 GAPKondV

Blattnummer:	1726
Erstellungsdatum:	11.02.2025
Maßstab:	1:10.000

Realisiert durch

Niedersächsisches Ministerium für Ernährung, Landwirtschaft und Verbraucherschutz

SLA

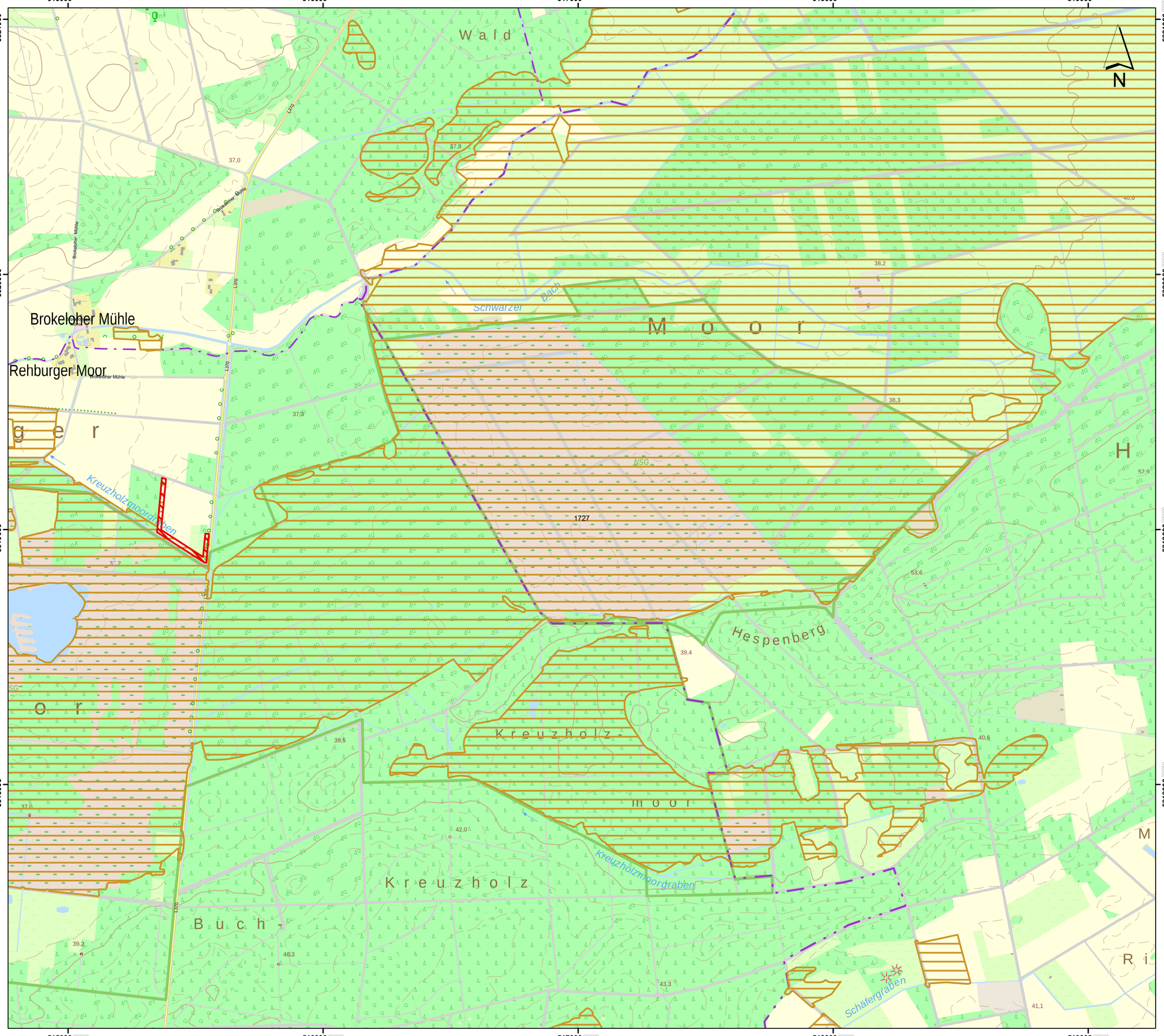

Lageübersicht

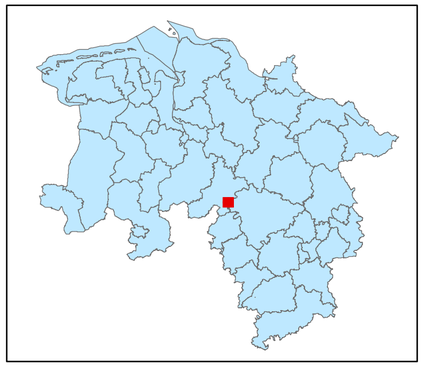

Legende

- kohlenstoffreiche Böden
- kohlenstoffreiche Böden (Moortreposole)
- Landesgrenze

0 0,125 0,25 0,5 0,75 1

Kilometer

Hintergrundkarte:
Amtliche Präsentation 1 : 10 000

Vervielfältigung der Grundlagenkarte nur mit Genehmigung des Herausgebers.
Quellenvermerk:
Auszug aus den Geodaten des Landesamtes für Geoinformation und Landesvermessung Niedersachsen

© 2025 LGLN

© GeoBasis-DE / BKG (2025) CC BY 4.0

Vervielfältigung der Fachinformationen nur mit Genehmigung des ML.

Niedersächsische Verordnung zur Ausweisung von Feuchtgebieten und Mooren als Gebietskulisse nach § 11 Abs. 1 und 4 der GAP-Konditionalitäten-Verordnung

Anlage zu § 1 Abs.1

Detailkarte der kohlenstoffreichen Böden inklusive der Moor-Treposole gem. § 11 Abs. 2 GAPKondV

Blattnummer:	1727
Erstellungsdatum:	11.02.2025
Maßstab:	1:10.000

Realisiert durch

Niedersächsisches Ministerium für Ernährung, Landwirtschaft und Verbraucherschutz

SLA

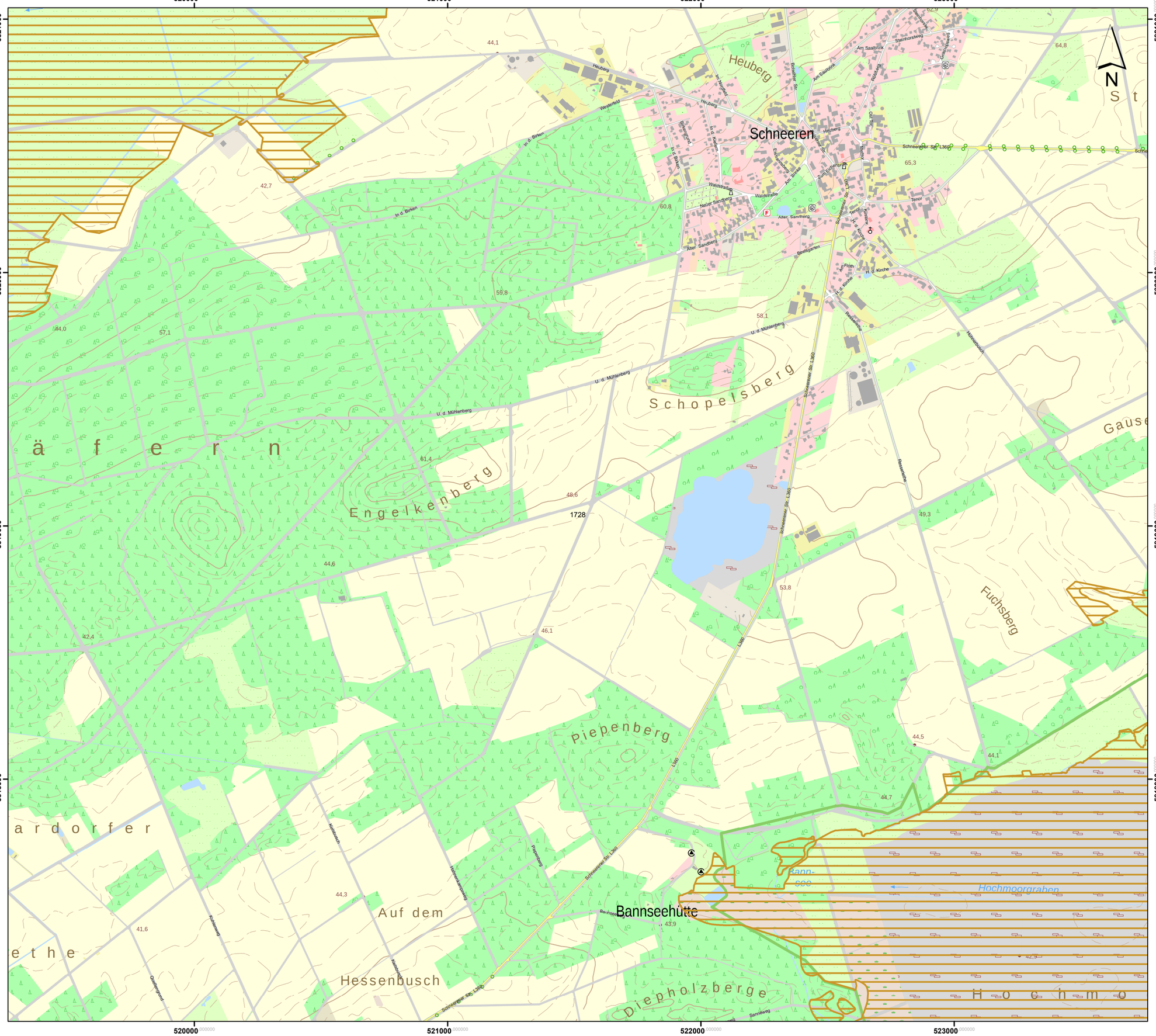

Lageübersicht

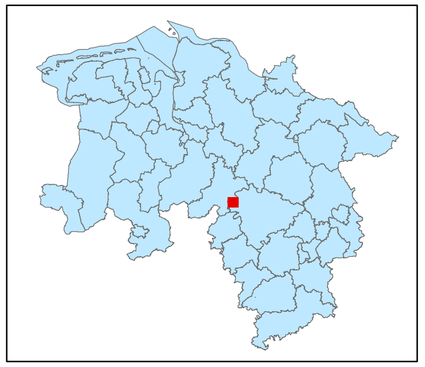

Legende

- kohlenstoffreiche Böden
- kohlenstoffreiche Böden (Moortreposole)
- Landesgrenze

0 0,125 0,25 0,5 0,75 1

Kilometer

Hintergrundkarte:
Amtliche Präsentation 1 : 10 000

Vervielfältigung der Grundlagenkarte nur mit Genehmigung des Herausgebers.
Quellenvermerk:
Auszug aus den Geodaten des Landesamtes für Geoinformation und Landesvermessung Niedersachsen

© 2025 LGLN

© GeoBasis-DE / BKG (2025) CC BY 4.0

Vervielfältigung der Fachinformationen nur mit Genehmigung des ML.

Niedersächsische Verordnung zur Ausweisung von Feuchtgebieten und Mooren als Gebietskulisse nach § 11 Abs. 1 und 4 der GAP-Konditionalitäten-Verordnung

Anlage zu § 1 Abs.1

Detailkarte der kohlenstoffreichen Böden inklusive der Moor-Treposole gem. § 11 Abs. 2 GAPKondV

Blattnummer:	1728
Erstellungsdatum:	11.02.2025
Maßstab:	1:10.000

Realisiert durch

Niedersächsisches Ministerium für Ernährung, Landwirtschaft und Verbraucherschutz

SLA

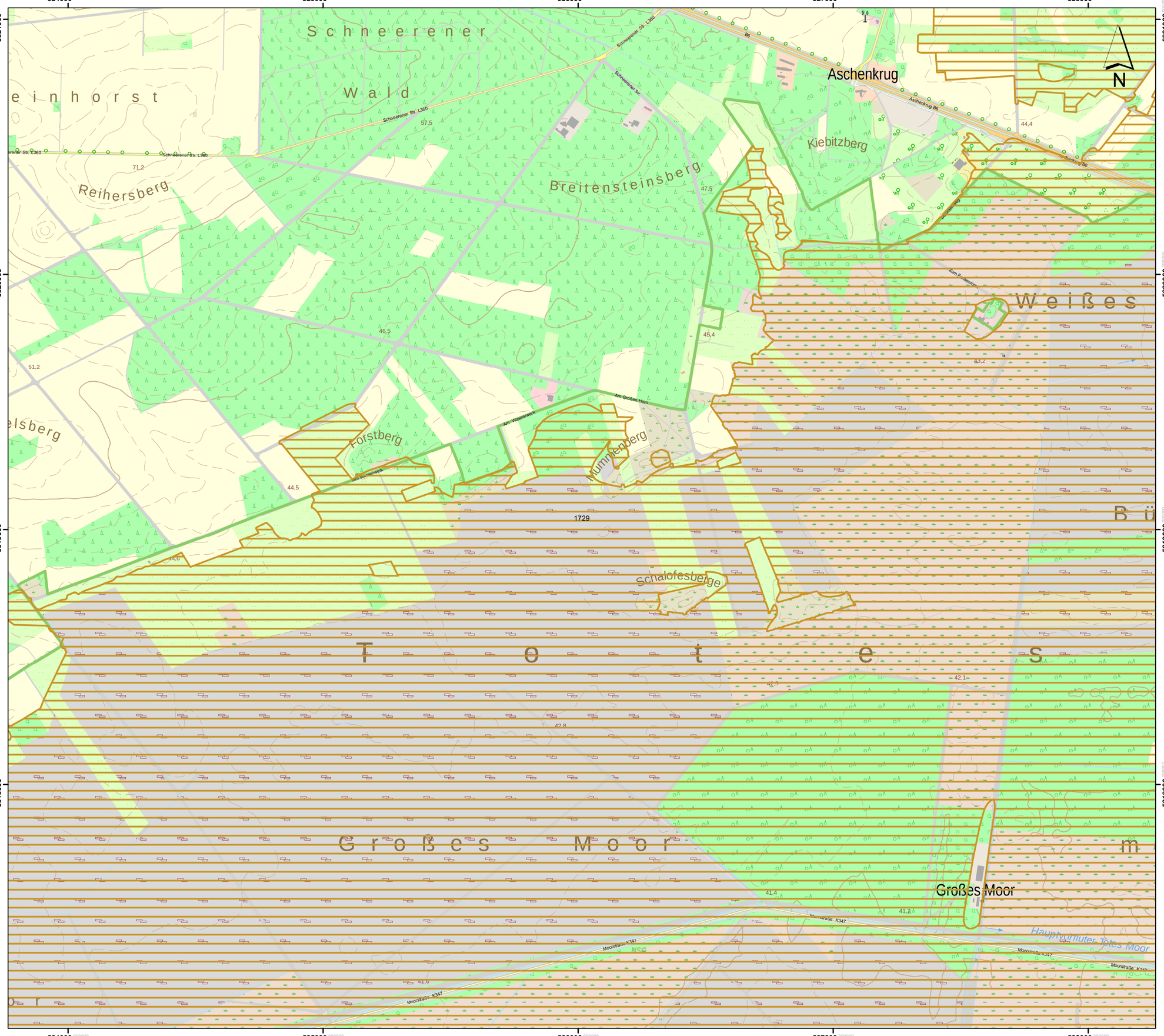

Lageübersicht

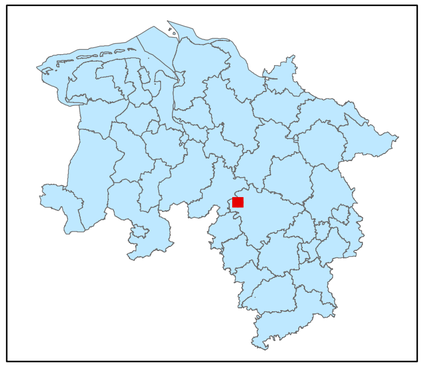

Legende

- kohlenstoffreiche Böden
- kohlenstoffreiche Böden (Moortreposole)
- Landesgrenze

0 0,125 0,25 0,5 0,75 1

Kilometer

Hintergrundkarte:
Amtliche Präsentation 1 : 10 000

Vervielfältigung der Grundlagenkarte nur mit Genehmigung des Herausgebers.
Quellenvermerk:
Auszug aus den Geodaten des Landesamtes für Geoinformation und Landesvermessung Niedersachsen

© 2025 LGLN

© GeoBasis-DE / BKG (2025) CC BY 4.0

Vervielfältigung der Fachinformationen nur mit Genehmigung des ML.

Niedersächsische Verordnung zur Ausweisung von Feuchtgebieten und Mooren als Gebietskulisse nach § 11 Abs. 1 und 4 der GAP-Konditionalitäten-Verordnung

Anlage zu § 1 Abs.1

Detailkarte der kohlenstoffreichen Böden inklusive der Moor-Treposole gem. § 11 Abs. 2 GAPKondV

Blattnummer:	1729
Erstellungsdatum:	11.02.2025
Maßstab:	1:10.000

Realisiert durch

Niedersächsisches Ministerium für Ernährung, Landwirtschaft und Verbraucherschutz

SLA

Lageübersicht

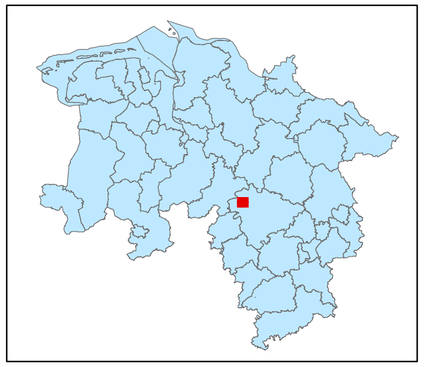

Legende

- kohlenstoffreiche Böden
- kohlenstoffreiche Böden (Moortreposole)
- Landesgrenze

0 0,125 0,25 0,5 0,75 1

Kilometer

Hintergrundkarte:
Amtliche Präsentation 1 : 10 000

Vervielfältigung der Grundlagenkarte nur mit Genehmigung des Herausgebers.
Quellenvermerk:
Auszug aus den Geodaten des Landesamtes für Geoinformation und Landesvermessung Niedersachsen

© 2025 LGLN

© GeoBasis-DE / BKG (2025) CC BY 4.0

Vervielfältigung der Fachinformationen nur mit Genehmigung des ML.

Niedersächsische Verordnung zur Ausweisung von Feuchtgebieten und Mooren als Gebietskulisse nach § 11 Abs. 1 und 4 der GAP-Konditionalitäten-Verordnung

Anlage zu § 1 Abs.1

Detailkarte der kohlenstoffreichen Böden inklusive der Moor-Treposole gem. § 11 Abs. 2 GAPKondV

Blattnummer:	1730
Erstellungsdatum:	11.02.2025
Maßstab:	1:10.000

Realisiert durch

Niedersächsisches Ministerium für Ernährung, Landwirtschaft und Verbraucherschutz

SLA

Lageübersicht

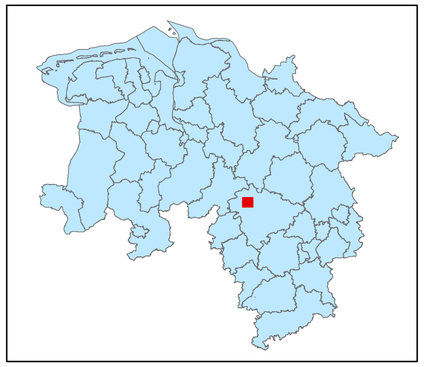

Legende

kohlenstoffreiche Böden

kohlenstoffreiche Böden (Moortreposole)

Landesgrenze

0 0,125 0,25 0,5 0,75 1

Kilometer

Hintergrundkarte:
Amtliche Präsentation 1 : 10 000

Vervielfältigung der Grundlagenkarte nur mit Genehmigung des Herausgebers.
Quellenvermerk:
Auszug aus den Geodaten des Landesamtes für Geoinformation und Landesvermessung Niedersachsen

© 2025 LGLN

© GeoBasis-DE / BKG (2025) CC BY 4.0

Vervielfältigung der Fachinformationen nur mit Genehmigung des ML.

Niedersächsische Verordnung zur Ausweisung von Feuchtgebieten und Mooren als Gebietskulisse nach § 11 Abs. 1 und 4 der GAP-Konditionalitäten-Verordnung

Anlage zu § 1 Abs.1

Detailkarte der kohlenstoffreichen Böden inklusive der Moor-Treposole gem. § 11 Abs. 2 GAPKondV

Blattnummer:	1731
Erstellungsdatum:	11.02.2025
Maßstab:	1:10.000

Realisiert durch

Niedersächsisches Ministerium für Ernährung, Landwirtschaft und Verbraucherschutz

SLA

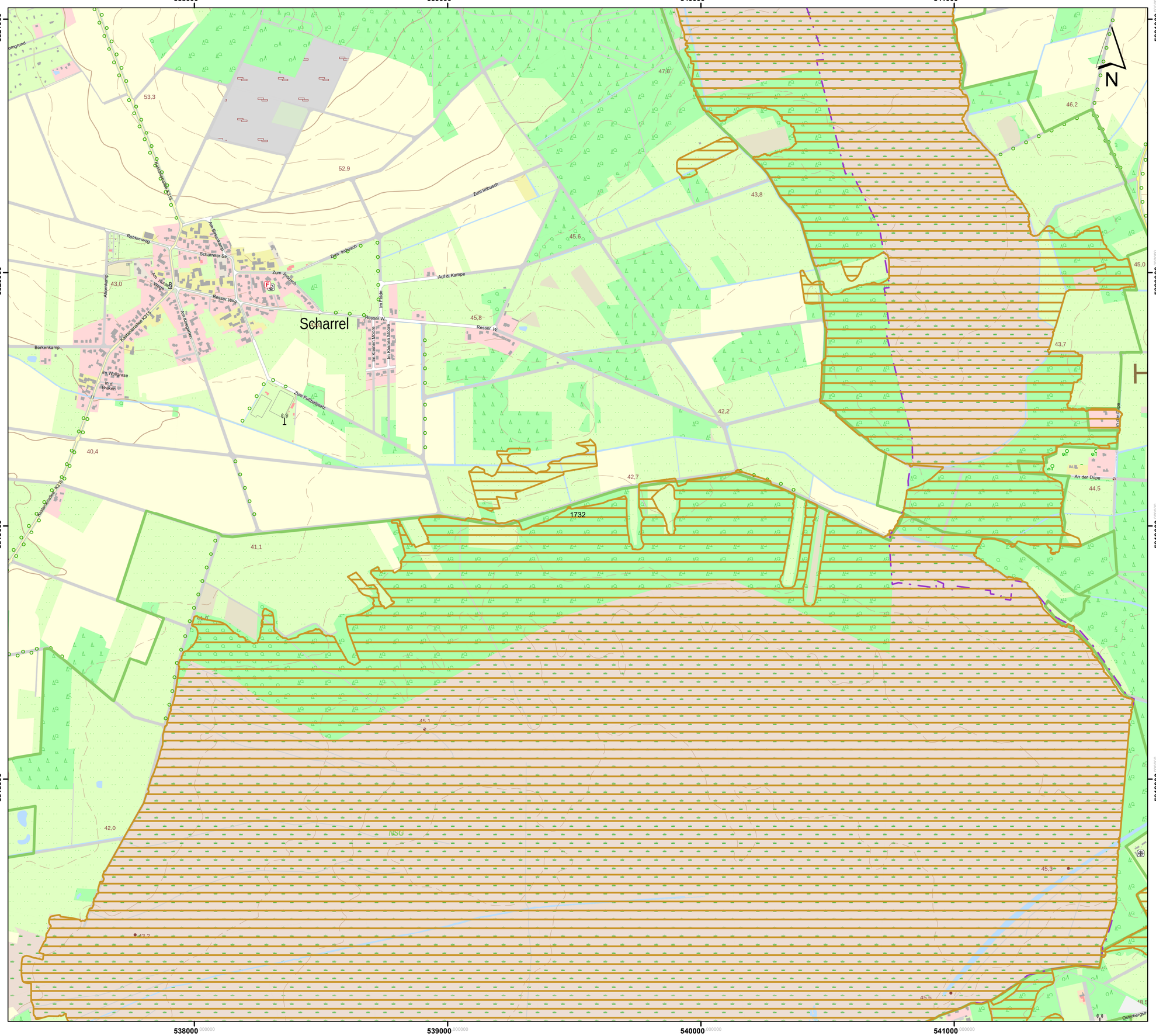

Lageübersicht

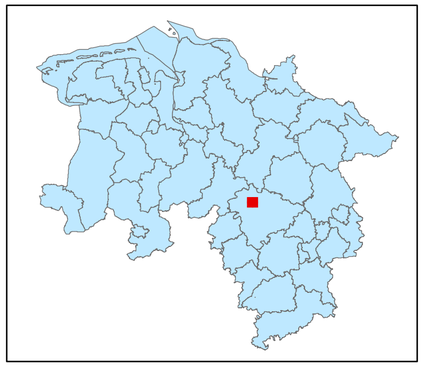

Legende

- kohlenstoffreiche Böden
- kohlenstoffreiche Böden (Moortreposole)
- Landesgrenze

0 0,125 0,25 0,5 0,75 1

Kilometer

Hintergrundkarte:
Amtliche Präsentation 1 : 10 000

Vervielfältigung der Grundlagenkarte nur mit Genehmigung des Herausgebers.
Quellenvermerk:
Auszug aus den Geodaten des Landesamtes für Geoinformation und Landesvermessung Niedersachsen

© 2025 LGLN

© GeoBasis-DE / BKG (2025) CC BY 4.0

Vervielfältigung der Fachinformationen nur mit Genehmigung des ML.

Niedersächsische Verordnung zur Ausweisung von Feuchtgebieten und Mooren als Gebietskulisse nach § 11 Abs. 1 und 4 der GAP-Konditionalitäten-Verordnung

Anlage zu § 1 Abs.1

Detailkarte der kohlenstoffreichen Böden inklusive der Moor-Treposole gem. § 11 Abs. 2 GAPKondV

Blattnummer:	1732
Erstellungsdatum:	11.02.2025
Maßstab:	1:10.000

Realisiert durch

Niedersächsisches Ministerium für Ernährung, Landwirtschaft und Verbraucherschutz

SLA

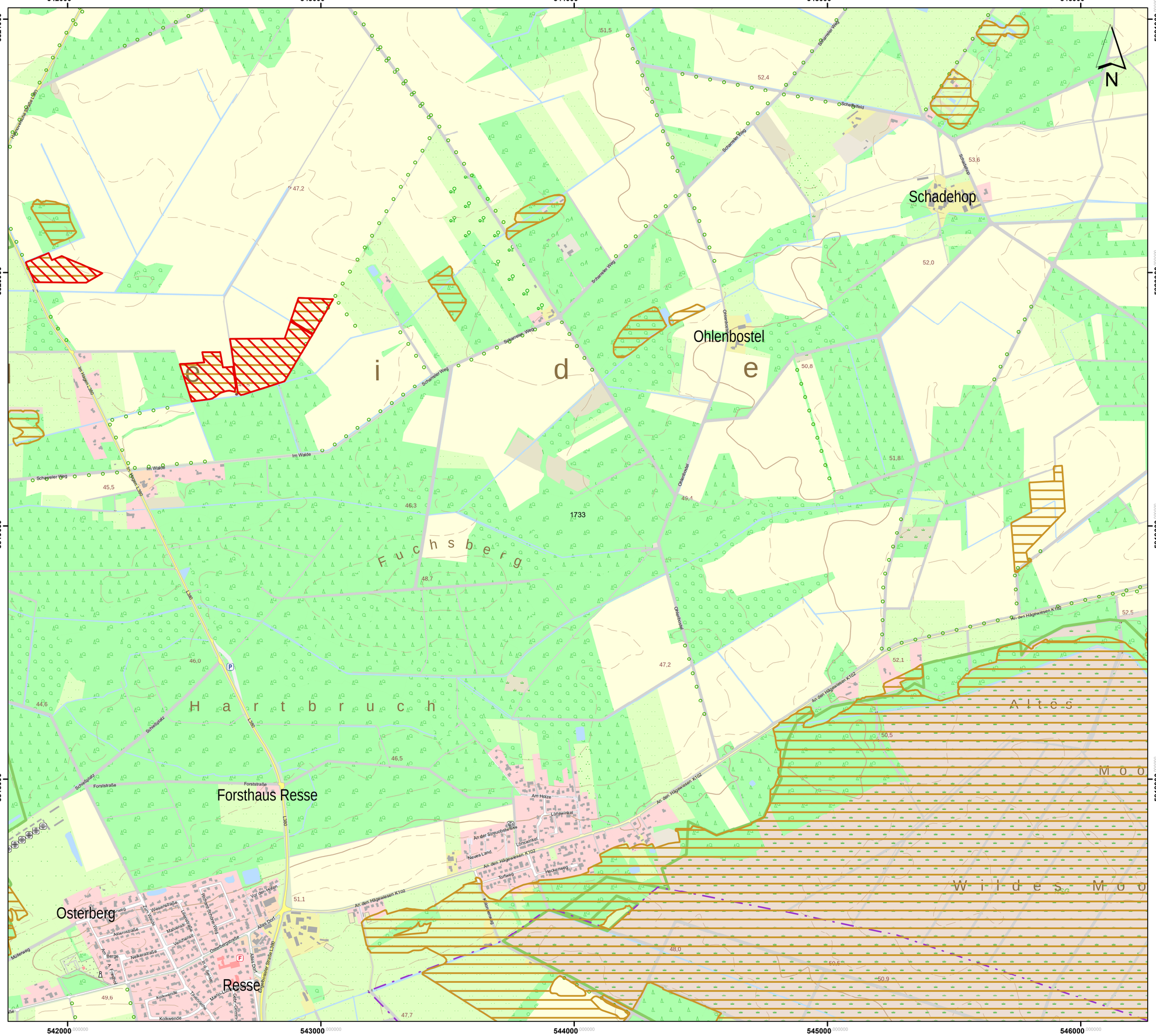
542000
543000
544000
545000
546000
5821000
5820000
5819000
5818000
N
Schadehop
Ohlenbostel
Fuchsberg
Hartbruch
Forsthaus Resse
Osterberg
Resse
Altes Moor
Wildes Moor
1733
L240
K102
Schareler Weg
Schareler Weg
Schareler Weg
Schareler Weg
Schadehop
Ohlenbostel
Ohlenbostel
An den Hägewiesen K102
An den Hägewiesen K102
An den Hägewiesen K102
An den Hägewiesen K102
An der Streicobstwiese
Am Holze
Neues Land
Lonswinkel
Torfweg
Heckenweg
Kuhlenweg
Im Walde
Im Walde
Im Hagen
Im Hagen
Forststraße
Forststraße
Schloßstraße
Schloßplatz
Lange Straße
Wiesenstraße
Ahornweg
Ulmenweg
Birkenweg
Eichenweg
Buchenweg
Lindenweg
Rathaus-Schatz-Weg
Vor den Kuhlen
Alter Dorf
Alter Dorf
Alter Dorf

Lageübersicht

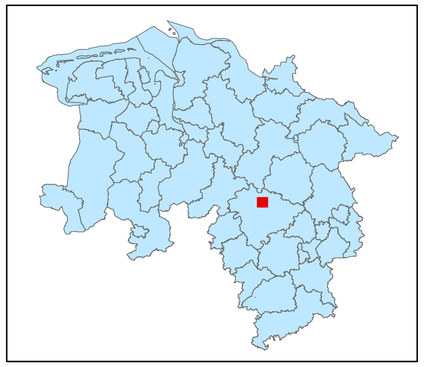

Legende

kohlenstoffreiche Böden

kohlenstoffreiche Böden (Moortreposole)

Landesgrenze

0 0,125 0,25 0,5 0,75 1

Kilometer

Hintergrundkarte:
Amtliche Präsentation 1 : 10 000

Vervielfältigung der Grundlagenkarte nur mit Genehmigung des Herausgebers.
Quellenvermerk:
Auszug aus den Geodaten des Landesamtes für Geoinformation und Landesvermessung Niedersachsen

© 2025 LGLN

© GeoBasis-DE / BKG (2025) CC BY 4.0

Vervielfältigung der Fachinformationen nur mit Genehmigung des ML.

Niedersächsische Verordnung zur Ausweisung von Feuchtgebieten und Mooren als Gebietskulisse nach § 11 Abs. 1 und 4 der GAP-Konditionalitäten-Verordnung

Anlage zu § 1 Abs.1

Detailkarte der kohlenstoffreichen Böden inklusive der Moor-Treposole gem. § 11 Abs. 2 GAPKondV

Blattnummer:	1734
Erstellungsdatum:	11.02.2025
Maßstab:	1:10.000

Realisiert durch

Niedersächsisches Ministerium für Ernährung, Landwirtschaft und Verbraucherschutz

SLA

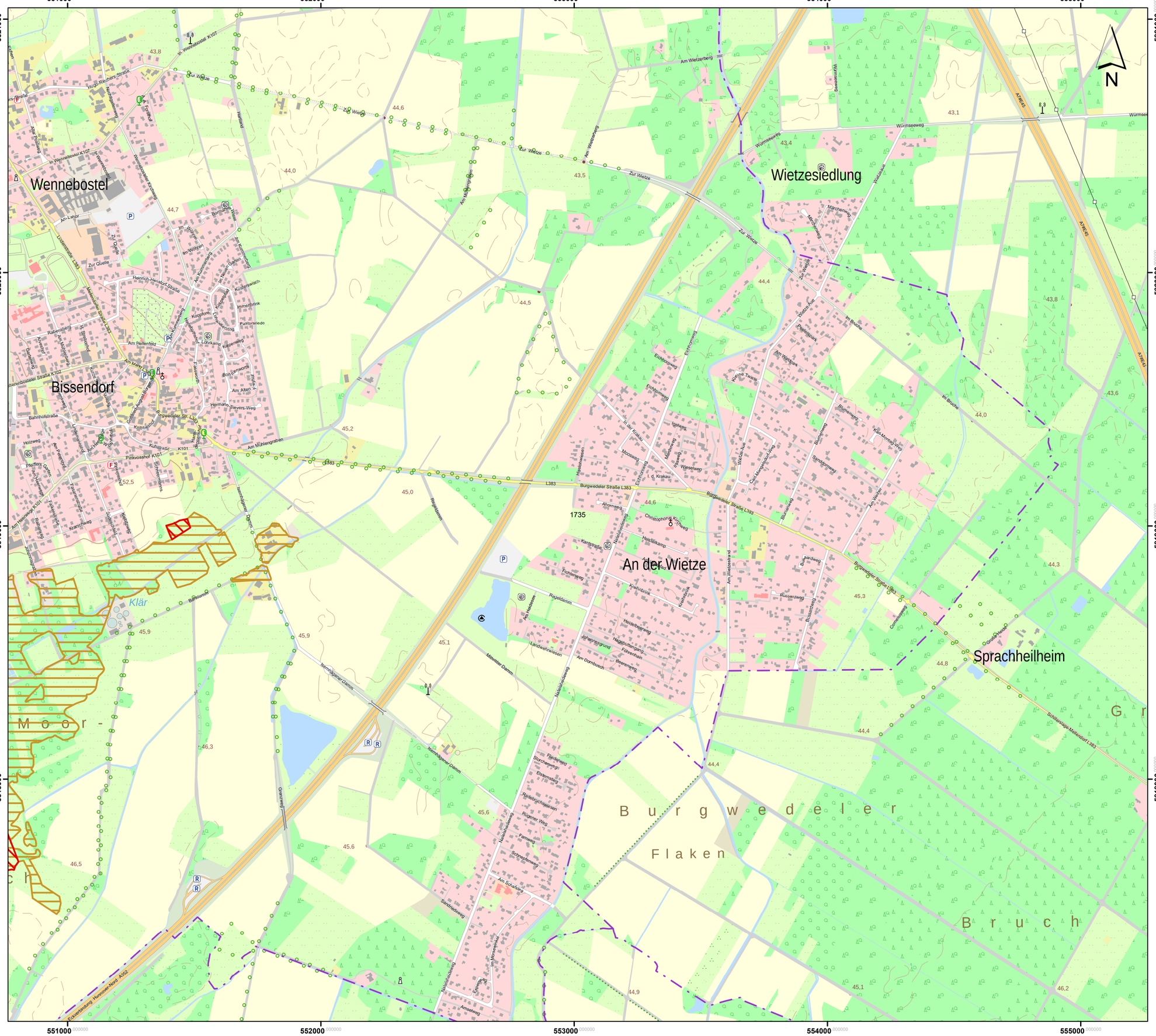

Lageübersicht

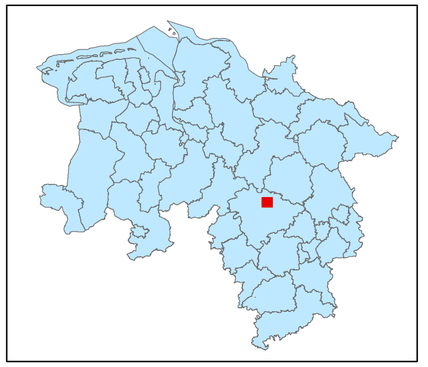

Legende

- kohlenstoffreiche Böden
- kohlenstoffreiche Böden (Moortreposole)
- Landesgrenze

0 0,125 0,25 0,5 0,75 1

Kilometer

Hintergrundkarte:
Amtliche Präsentation 1 : 10 000

Vervielfältigung der Grundlagenkarte nur mit Genehmigung des Herausgebers.
Quellenvermerk:
Auszug aus den Geodaten des Landesamtes für Geoinformation und Landesvermessung Niedersachsen

© 2025 LGLN

© GeoBasis-DE / BKG (2025) CC BY 4.0

Vervielfältigung der Fachinformationen nur mit Genehmigung des ML.

Niedersächsische Verordnung zur Ausweisung von Feuchtgebieten und Mooren als Gebietskulisse nach § 11 Abs. 1 und 4 der GAP-Konditionalitäten-Verordnung

Anlage zu § 1 Abs.1

Detailkarte der kohlenstoffreichen Böden inklusive der Moor-Treposole gem. § 11 Abs. 2 GAPKondV

Blattnummer:	1735
Erstellungsdatum:	11.02.2025
Maßstab:	1:10.000

Realisiert durch

Niedersächsisches Ministerium für Ernährung, Landwirtschaft und Verbraucherschutz

SLA

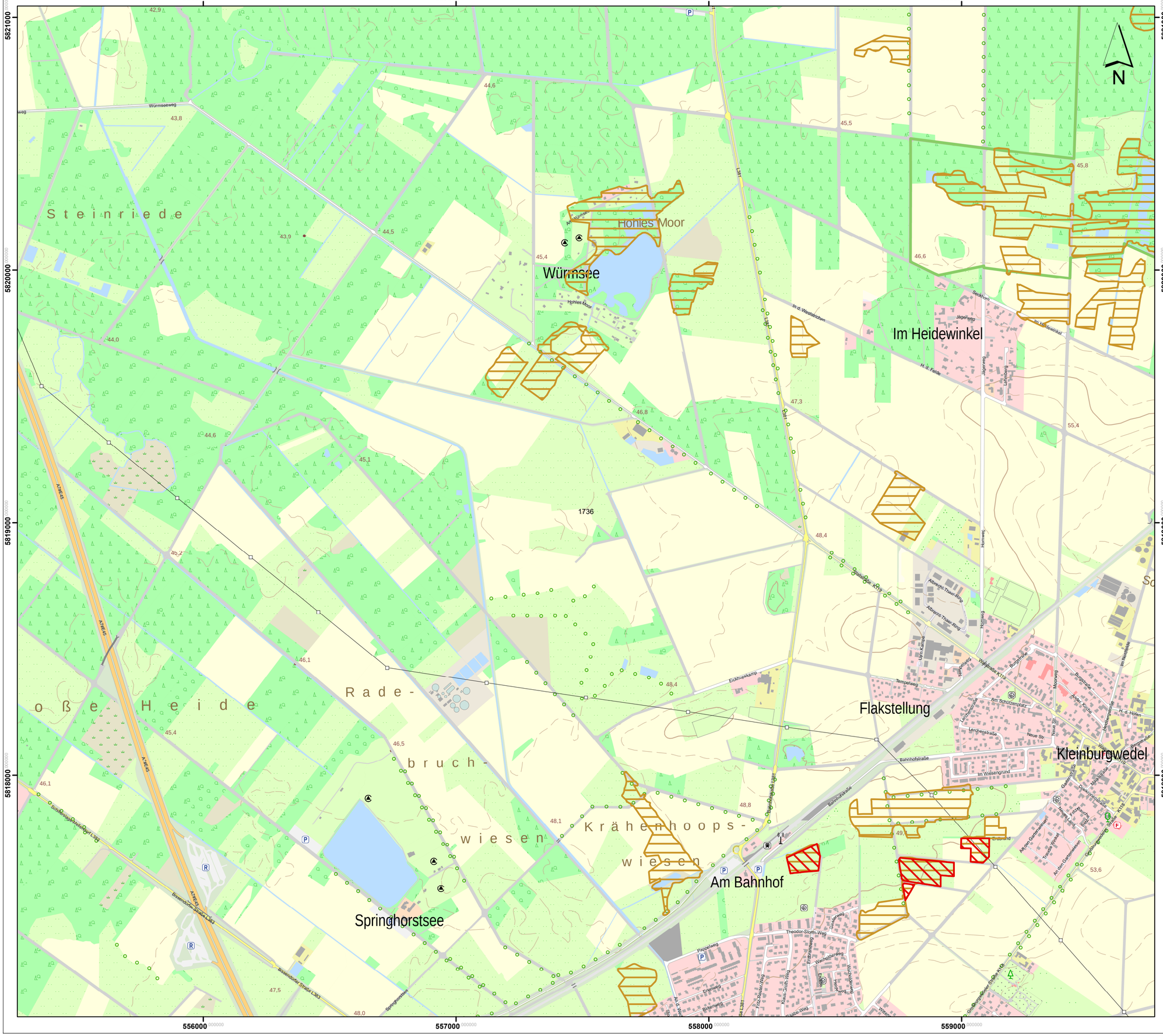

Lageübersicht

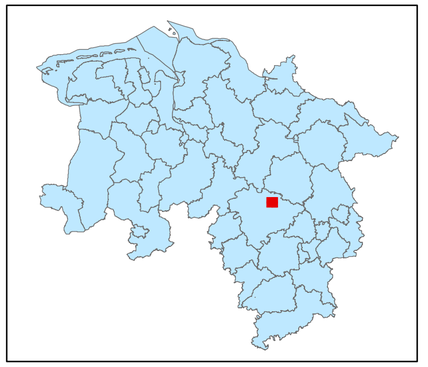

Legende

- kohlenstoffreiche Böden
- kohlenstoffreiche Böden (Moortreposole)
- Landesgrenze

0 0,125 0,25 0,5 0,75 1

Kilometer

Hintergrundkarte:
Amtliche Präsentation 1 : 10 000

Vervielfältigung der Grundlagenkarte nur mit Genehmigung des Herausgebers.
Quellenvermerk:
Auszug aus den Geodaten des Landesamtes für Geoinformation und Landesvermessung Niedersachsen

© 2025 LGLN

© GeoBasis-DE / BKG (2025) CC BY 4.0

Vervielfältigung der Fachinformationen nur mit Genehmigung des ML.

Niedersächsische Verordnung zur Ausweisung von Feuchtgebieten und Mooren als Gebietskulisse nach § 11 Abs. 1 und 4 der GAP-Konditionalitäten-Verordnung

Anlage zu § 1 Abs.1

Detailkarte der kohlenstoffreichen Böden inklusive der Moor-Treposole gem. § 11 Abs. 2 GAPKondV

Blattnummer:	1736
Erstellungsdatum:	11.02.2025
Maßstab:	1:10.000

Realisiert durch

Niedersächsisches Ministerium für Ernährung, Landwirtschaft und Verbraucherschutz

SLA

560000 561000 562000 563000 564000

5821000 5820000 5819000 5818000

N

Weißes Moor

Wellmühle

Texas

Scheelpberg

Schwarzer Berg

Wettmar

Festplatz

Rahden

Golfplatz

1737

46,3 45,0 44,2 41,4 55,9 50,4 49,3 50,5 60,6 57,3 52,5 54,9 62,8 53,4 57,7 54,1 64,7 61,9 62,3

Alter Damm · Hauptdamm · Wellmühle · Texas · Hauptstraße K119 · Mühlenweg · Nordhoop · Am Nordberg · Lönsweg · Celler Weg · Osterberg · Pfadfinderw. · Backerstr. · Linnengorn · Immenweg · Ahlemer Straße · Thönser Straße K119 · Auf der Horst · Ackerdamm · Radenstraße K119 · Brombeerkamp · Schulstraße · Lohhäuser · Fleischen A. · Im Lohmarsch · Steinweg · Hemmenhofer Str. · Lüssestraße · Richard-Barfels-Str. · Rosenstraße · Mozartstraße · Carmen-Kaltz-Str. · Wm.-Busch-Str. · Rehkamp · Wildpfad · Kastanienw. · Buchenhain · Buchenweg · Rotdornweg · Schmiedeweg · Johannesw. · Westerfeldstraße · Ernst-Ey-Straße · Am Bombberg · Glockenberg · Hildesheimer Straße K119 · Golfplatz · Am Garten · Dorfgarten · Pestalozzi

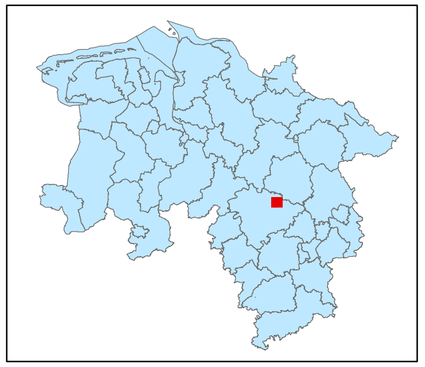

Legende

kohlenstoffreiche Böden

kohlenstoffreiche Böden (Moortreposole)

Landesgrenze

0 0,125 0,25 0,5 0,75 1

Kilometer

Hintergrundkarte:
Amtliche Präsentation 1 : 10 000

Vervielfältigung der Grundlagenkarte nur mit Genehmigung des Herausgebers.
Quellenvermerk:
Auszug aus den Geodaten des Landesamtes für Geoinformation und Landesvermessung Niedersachsen

© 2025 LGLN

© GeoBasis-DE / BKG (2025) CC BY 4.0

Vervielfältigung der Fachinformationen nur mit Genehmigung des ML.

Niedersächsische Verordnung zur Ausweisung von Feuchtgebieten und Mooren als Gebietskulisse nach § 11 Abs. 1 und 4 der GAP-Konditionalitäten-Verordnung

Anlage zu § 1 Abs.1

Detailkarte der kohlenstoffreichen Böden inklusive der Moor-Treposole gem. § 11 Abs. 2 GAPKondV

Blattnummer:	1737
Erstellungsdatum:	11.02.2025
Maßstab:	1:10.000

Realisiert durch

Niedersächsisches Ministerium für Ernährung, Landwirtschaft und Verbraucherschutz

SLA

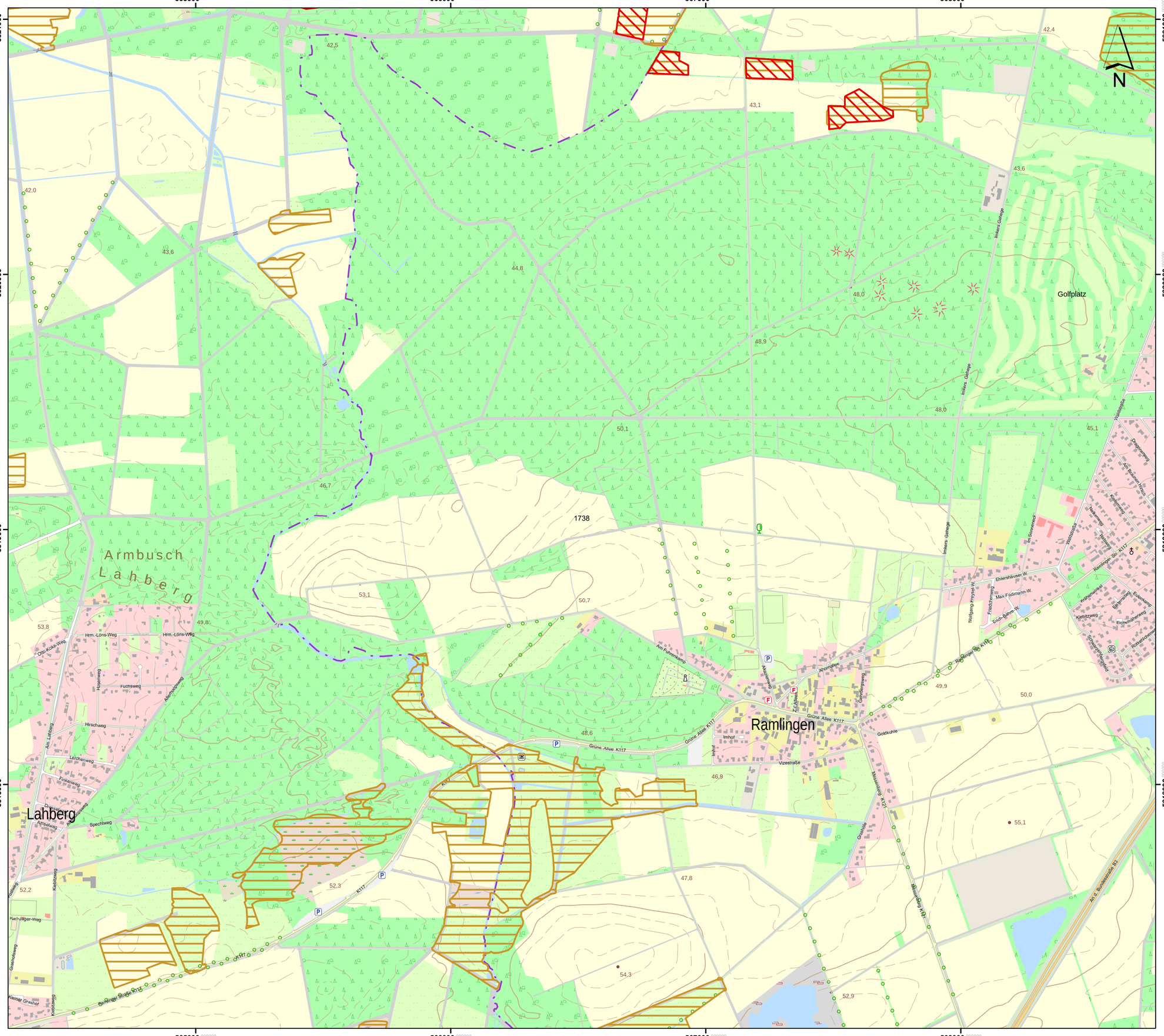

Lageübersicht

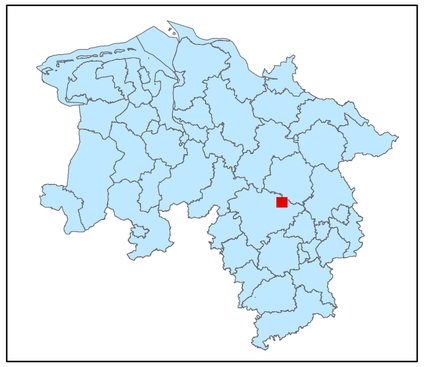

Legende

kohlenstoffreiche Böden

kohlenstoffreiche Böden (Moortreposole)

Landesgrenze

0 0,125 0,25 0,5 0,75 1

Kilometer

Hintergrundkarte:
Amtliche Präsentation 1 : 10 000

Vervielfältigung der Grundlagenkarte nur mit Genehmigung des Herausgebers.
Quellenvermerk:
Auszug aus den Geodaten des Landesamtes für Geoinformation und Landesvermessung Niedersachsen

© 2025 LGLN

© GeoBasis-DE / BKG (2025) CC BY 4.0

Vervielfältigung der Fachinformationen nur mit Genehmigung des ML.

Niedersächsische Verordnung zur Ausweisung von Feuchtgebieten und Mooren als Gebietskulisse nach § 11 Abs. 1 und 4 der GAP-Konditionalitäten-Verordnung

Anlage zu § 1 Abs.1

Detailkarte der kohlenstoffreichen Böden inklusive der Moor-Treposole gem. § 11 Abs. 2 GAPKondV

Blattnummer:	1738
Erstellungsdatum:	11.02.2025
Maßstab:	1:10.000

Realisiert durch

Niedersächsisches Ministerium für Ernährung, Landwirtschaft und Verbraucherschutz

SLA

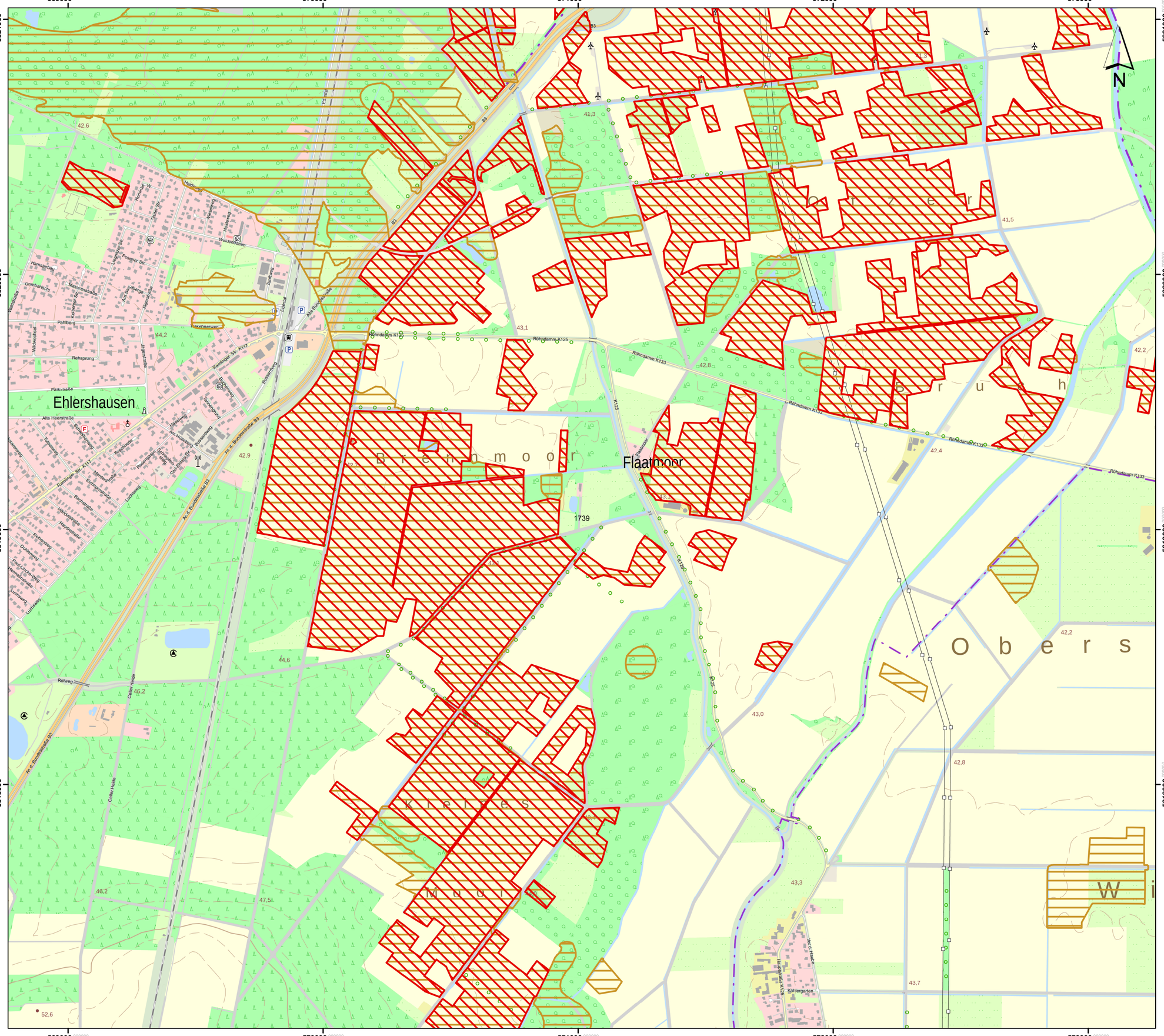

Lageübersicht

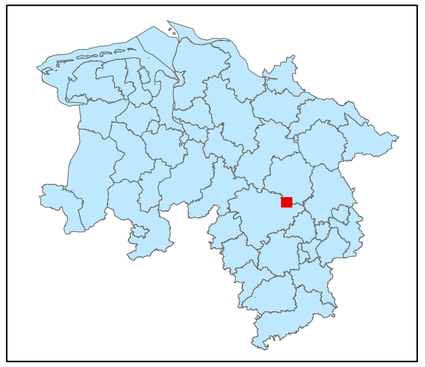

Legende

kohlenstoffreiche Böden

kohlenstoffreiche Böden (Moortreposole)

Landesgrenze

0 0,125 0,25 0,5 0,75 1

Kilometer

Hintergrundkarte:
Amtliche Präsentation 1 : 10 000

Vervielfältigung der Grundlagenkarte nur mit Genehmigung des Herausgebers.
Quellenvermerk:
Auszug aus den Geodaten des Landesamtes für Geoinformation und Landesvermessung Niedersachsen

© 2025 LGLN

© GeoBasis-DE / BKG (2025) CC BY 4.0

Vervielfältigung der Fachinformationen nur mit Genehmigung des ML.

Niedersächsische Verordnung zur Ausweisung von Feuchtgebieten und Mooren als Gebietskulisse nach § 11 Abs. 1 und 4 der GAP-Konditionalitäten-Verordnung

Anlage zu § 1 Abs.1

Detailkarte der kohlenstoffreichen Böden inklusive der Moor-Treposole gem. § 11 Abs. 2 GAPKondV

Blattnummer:	1739
Erstellungsdatum:	11.02.2025
Maßstab:	1:10.000

Realisiert durch

Niedersächsisches Ministerium für Ernährung, Landwirtschaft und Verbraucherschutz

SLA

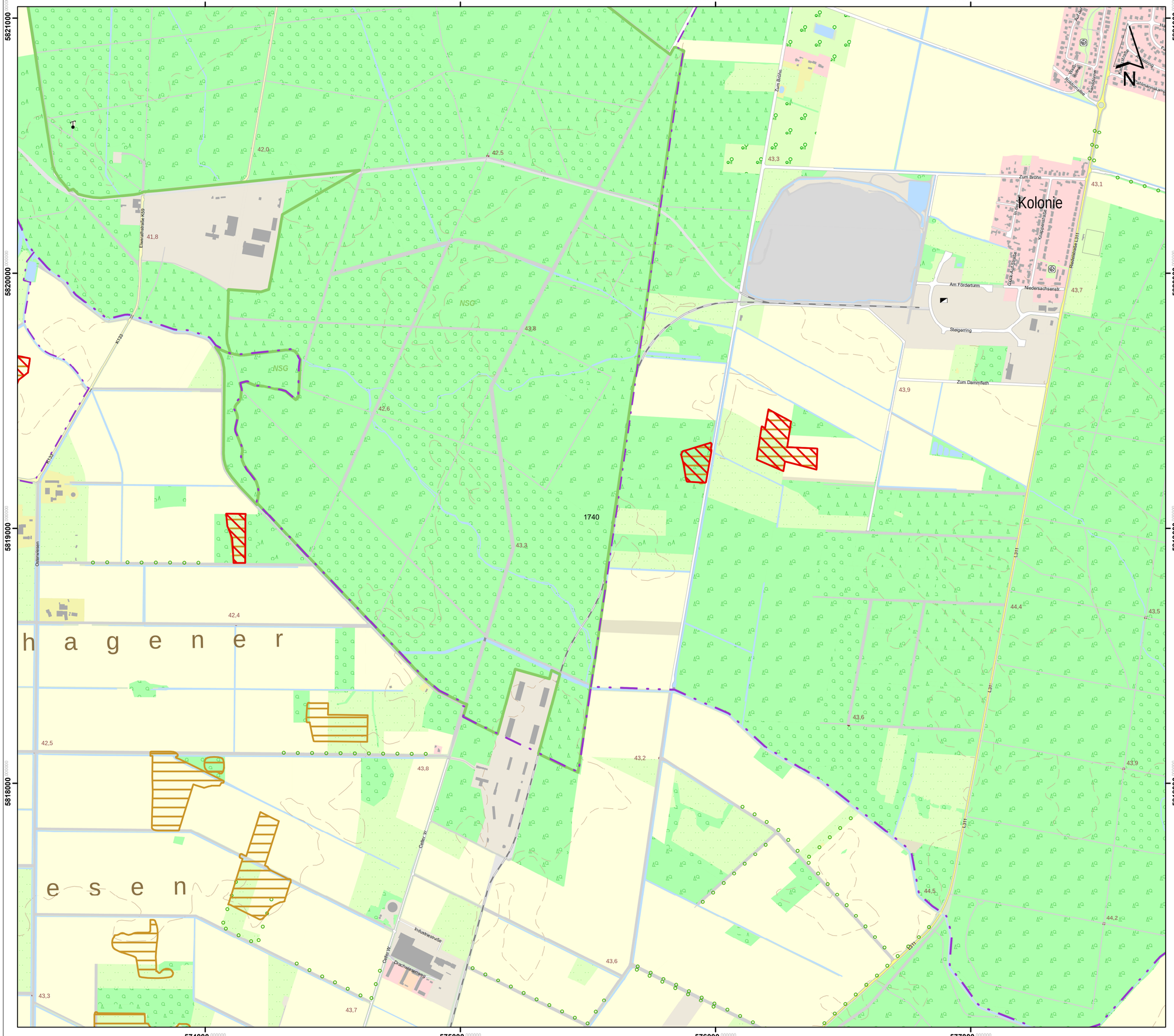

Lageübersicht

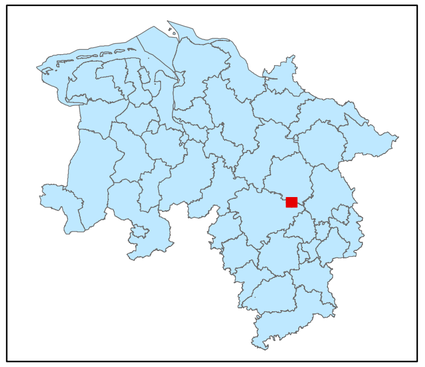

Legende

- kohlenstoffreiche Böden
- kohlenstoffreiche Böden (Moortreposole)
- Landesgrenze

0 0,125 0,25 0,5 0,75 1

Kilometer

Hintergrundkarte:
Amtliche Präsentation 1 : 10 000

Vervielfältigung der Grundlagenkarte nur mit Genehmigung des Herausgebers.
Quellenvermerk:
Auszug aus den Geodaten des Landesamtes für Geoinformation und Landesvermessung Niedersachsen

© 2025 LGLN

© GeoBasis-DE / BKG (2025) CC BY 4.0

Vervielfältigung der Fachinformationen nur mit Genehmigung des ML.

Niedersächsische Verordnung zur Ausweisung von Feuchtgebieten und Mooren als Gebietskulisse nach § 11 Abs. 1 und 4 der GAP-Konditionalitäten-Verordnung

Anlage zu § 1 Abs.1

Detailkarte der kohlenstoffreichen Böden inklusive der Moor-Treposole gem. § 11 Abs. 2 GAPKondV

Blattnummer:	1740
Erstellungsdatum:	11.02.2025
Maßstab:	1:10.000

Realisiert durch

Niedersächsisches Ministerium für Ernährung, Landwirtschaft und Verbraucherschutz

SLA

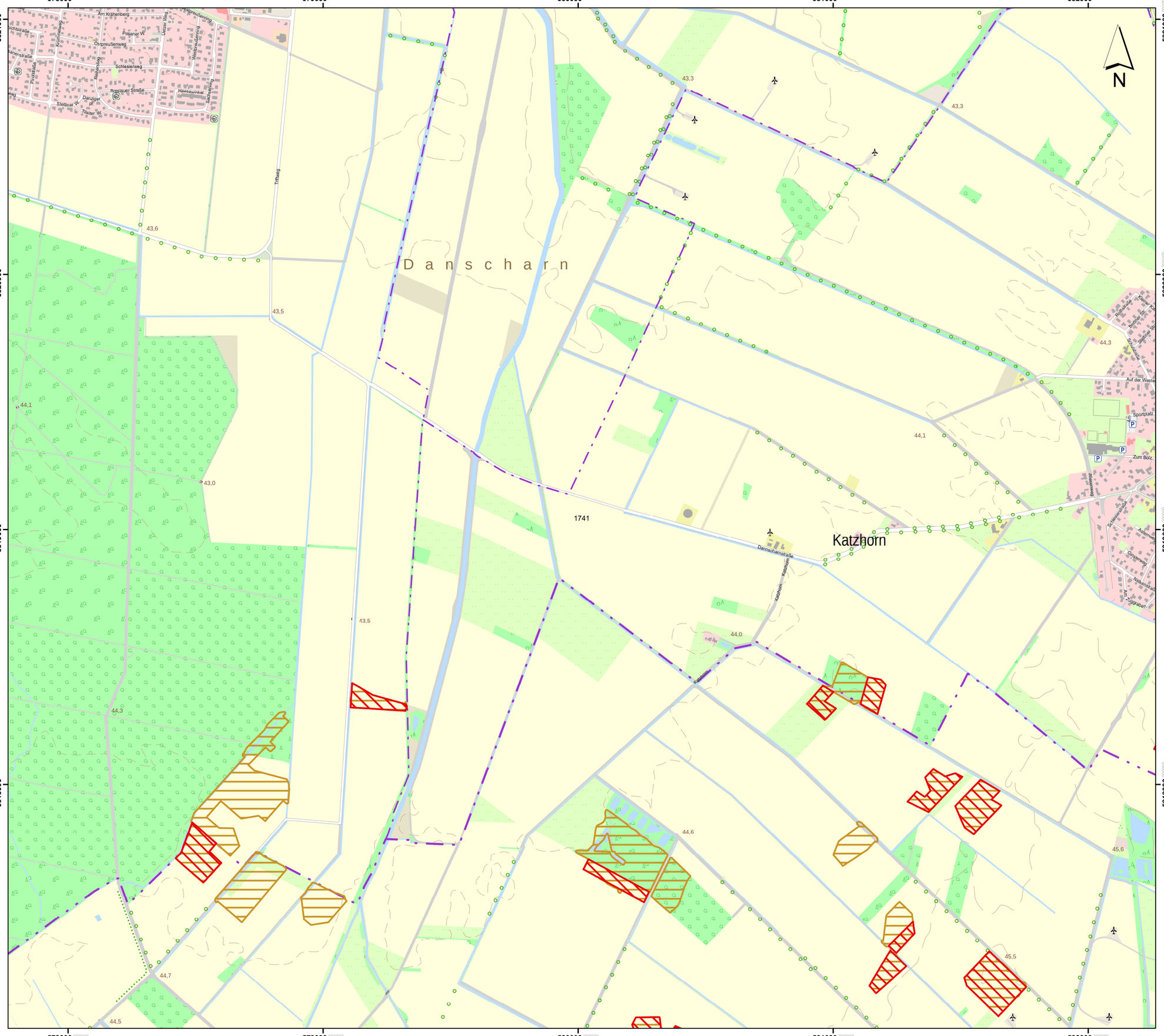

Lageübersicht

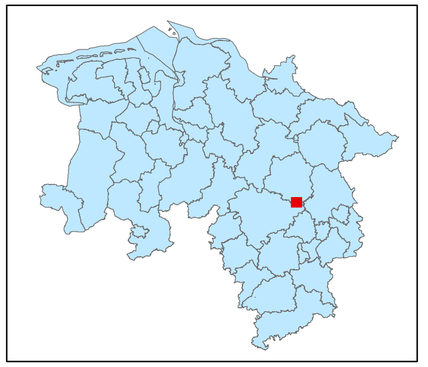

Legende

kohlenstoffreiche Böden

kohlenstoffreiche Böden (Moortreposole)

Landesgrenze

0 0,125 0,25 0,5 0,75 1

Kilometer

Hintergrundkarte:
Amtliche Präsentation 1 : 10 000

Vervielfältigung der Grundlagenkarte nur mit Genehmigung des Herausgebers.
Quellenvermerk:
Auszug aus den Geodaten des Landesamtes für Geoinformation und Landesvermessung Niedersachsen

© 2025 LGLN

© GeoBasis-DE / BKG (2025) CC BY 4.0

Vervielfältigung der Fachinformationen nur mit Genehmigung des ML.

Niedersächsische Verordnung zur Ausweisung von Feuchtgebieten und Mooren als Gebietskulisse nach § 11 Abs. 1 und 4 der GAP-Konditionalitäten-Verordnung

Anlage zu § 1 Abs.1

Detailkarte der kohlenstoffreichen Böden inklusive der Moor-Treposole gem. § 11 Abs. 2 GAPKondV

Blattnummer:	1741
Erstellungsdatum:	11.02.2025
Maßstab:	1:10.000

Realisiert durch

Niedersächsisches Ministerium für Ernährung, Landwirtschaft und Verbraucherschutz

SLA

583000 584000 585000 586000

5821000 5820000 5819000 5818000

N

Fernhavekost

Kohlen

Kohlen

Bröckel

Wiedenrode

Weghaus

1742

Lageübersicht

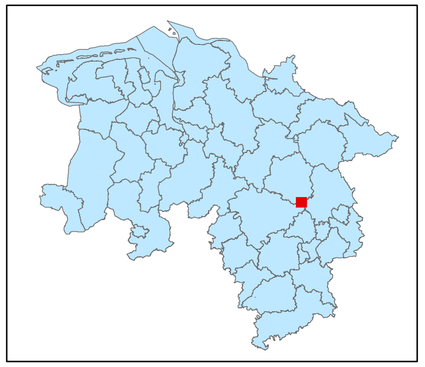

Legende

- kohlenstoffreiche Böden
- kohlenstoffreiche Böden (Moortreposole)
- Landesgrenze

0 0,125 0,25 0,5 0,75 1

Kilometer

Hintergrundkarte:
Amtliche Präsentation 1 : 10 000

Vervielfältigung der Grundlagenkarte nur mit Genehmigung des Herausgebers.
Quellenvermerk:
Auszug aus den Geodaten des Landesamtes für Geoinformation und Landesvermessung Niedersachsen

© 2025 LGLN

© GeoBasis-DE / BKG (2025) CC BY 4.0

Vervielfältigung der Fachinformationen nur mit Genehmigung des ML.

Niedersächsische Verordnung zur Ausweisung von Feuchtgebieten und Mooren als Gebietskulisse nach § 11 Abs. 1 und 4 der GAP-Konditionalitäten-Verordnung

Anlage zu § 1 Abs.1

Detailkarte der kohlenstoffreichen Böden inklusive der Moor-Treposole gem. § 11 Abs. 2 GAPKondV

Blattnummer:	1742
Erstellungsdatum:	11.02.2025
Maßstab:	1:10.000

Realisiert durch

Niedersächsisches Ministerium für Ernährung, Landwirtschaft und Verbraucherschutz

SLA

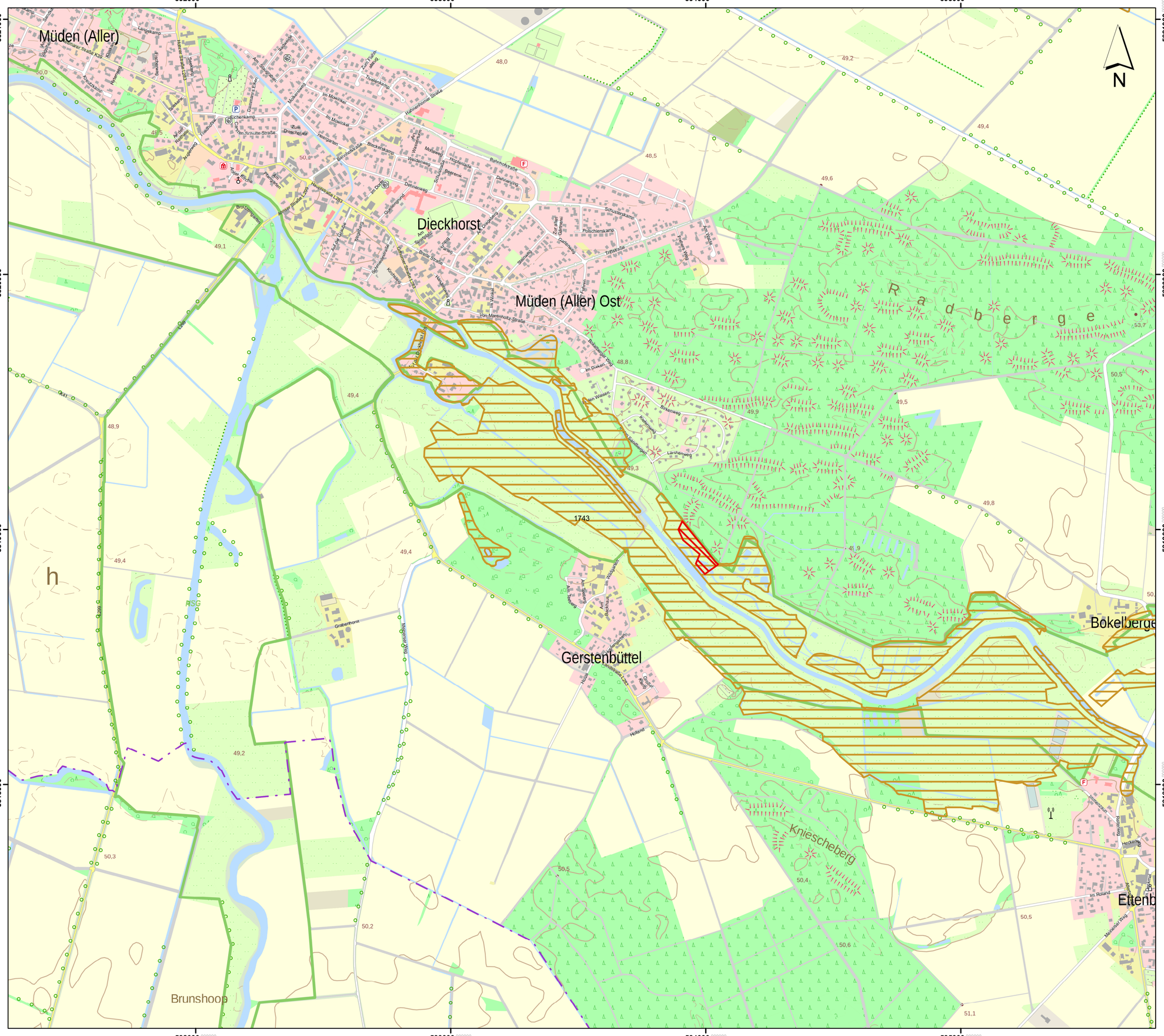

Lageübersicht

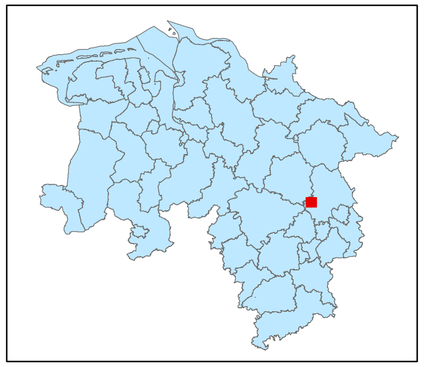

Legende

- kohlenstoffreiche Böden
- kohlenstoffreiche Böden (Moortreposole)
- Landesgrenze

0 0,125 0,25 0,5 0,75 1

Kilometer

Hintergrundkarte:
Amtliche Präsentation 1 : 10 000

Vervielfältigung der Grundlagenkarte nur mit Genehmigung des Herausgebers.
Quellenvermerk:
Auszug aus den Geodaten des Landesamtes für Geoinformation und Landesvermessung Niedersachsen

© 2025 LGLN

© GeoBasis-DE / BKG (2025) CC BY 4.0

Vervielfältigung der Fachinformationen nur mit Genehmigung des ML.

Niedersächsische Verordnung zur Ausweisung von Feuchtgebieten und Mooren als Gebietskulisse nach § 11 Abs. 1 und 4 der GAP-Konditionalitäten-Verordnung

Anlage zu § 1 Abs.1

Detailkarte der kohlenstoffreichen Böden inklusive der Moor-Treposole gem. § 11 Abs. 2 GAPKondV

Blattnummer:	1743
Erstellungsdatum:	11.02.2025
Maßstab:	1:10.000

Realisiert durch

Niedersächsisches Ministerium für Ernährung, Landwirtschaft und Verbraucherschutz

SLA

596000 597000 598000 599000 600000

5821000 5820000 5819000 5818000

N

Bärenberg

Segelfluggelände

Krähenberg

Müdener Heide

Scharksberge

Heidrähmen

Schöttel-moor

Küselberg

Lilienber

Tolmoor

Mühlen-bruch

Diek

Wilsche

Gilde

Langenkamp

Langenkamp

Lüderner Dr.

Bokelberge

NSG

TI

Am Bahndamm

Amselweg

Heckenweg

Schulstraße

Sperlingsgasse

Sperlingsweg

Eichenkamp

Finkenweg

Dreiangelweg

Dieckhorster Weg

Alte Poststraße

Am Kiebitzberg

An der Masch

Lüttemannstraße

Zum Steig

Zur Schmiede

Fuhrenweg

Blumenweg

Osterberg

Sperlingsweg

Fricken Garten

Große Heide

Im Vorfelde

Gilde

Am Kirchsteig

1744

Lageübersicht

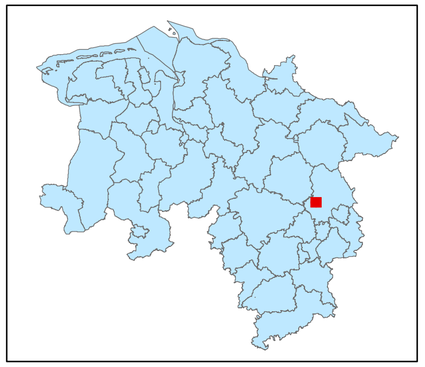

Legende

kohlenstoffreiche Böden

kohlenstoffreiche Böden (Moortreposole)

Landesgrenze

0 0,125 0,25 0,5 0,75 1

Kilometer

Hintergrundkarte:
Amtliche Präsentation 1 : 10 000

Vervielfältigung der Grundlagenkarte nur mit Genehmigung des Herausgebers.
Quellenvermerk:
Auszug aus den Geodaten des Landesamtes für Geoinformation und Landesvermessung Niedersachsen

© 2025 LGLN

© GeoBasis-DE / BKG (2025) CC BY 4.0

Vervielfältigung der Fachinformationen nur mit Genehmigung des ML.

Niedersächsische Verordnung zur Ausweisung von Feuchtgebieten und Mooren als Gebietskulisse nach § 11 Abs. 1 und 4 der GAP-Konditionalitäten-Verordnung

Anlage zu § 1 Abs.1

Detailkarte der kohlenstoffreichen Böden inklusive der Moor-Treposole gem. § 11 Abs. 2 GAPKondV

Blattnummer:	1744
Erstellungsdatum:	11.02.2025
Maßstab:	1:10.000

Realisiert durch

Niedersächsisches Ministerium für Ernährung, Landwirtschaft und Verbraucherschutz

SLA

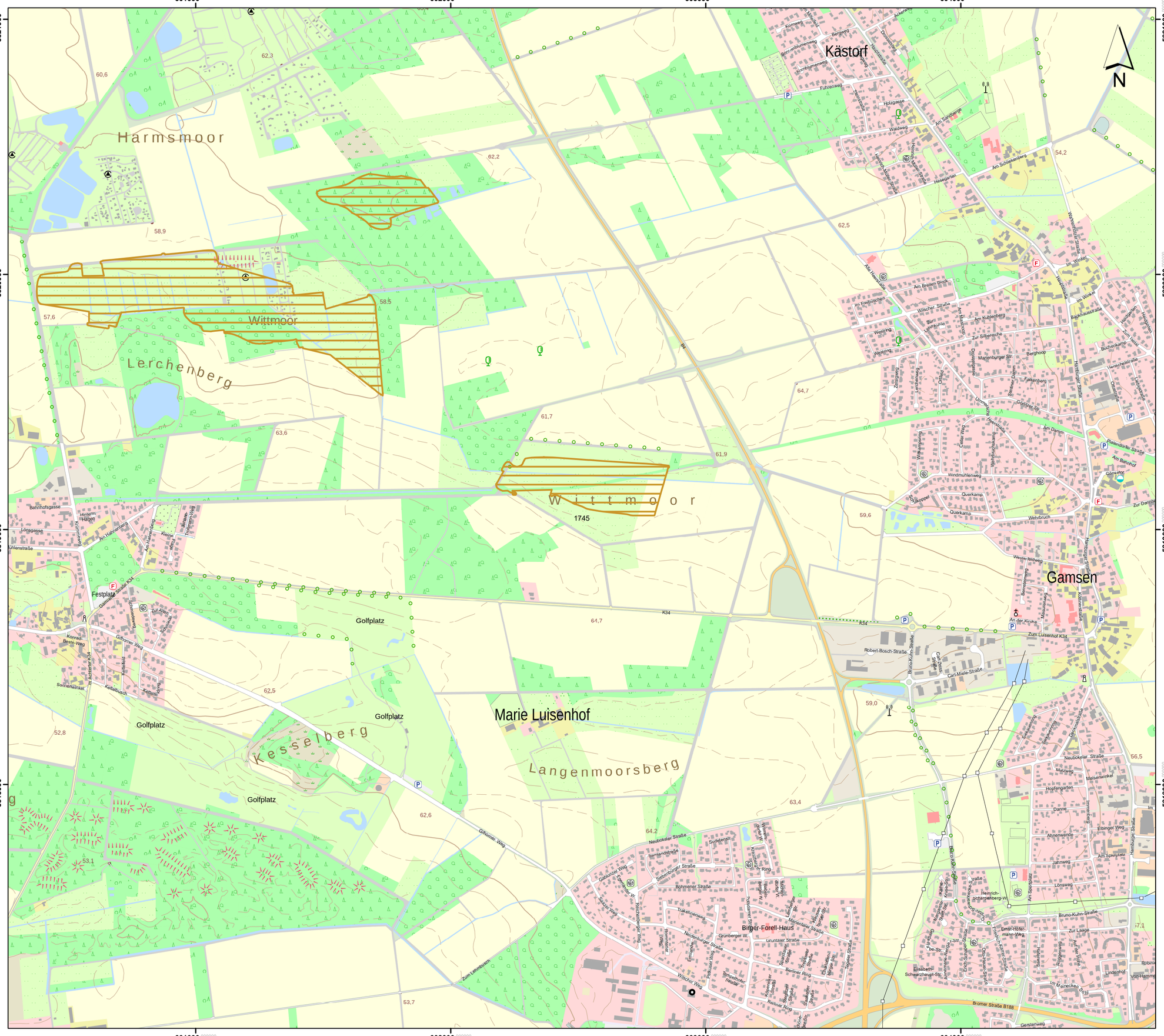

Lageübersicht

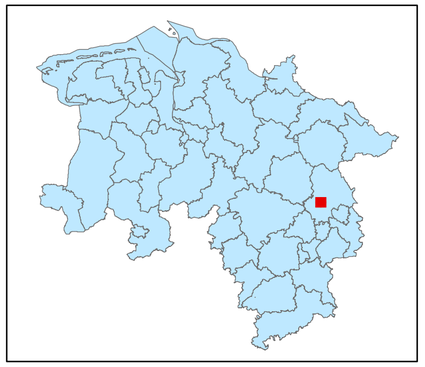

Legende

kohlenstoffreiche Böden

kohlenstoffreiche Böden (Moortreposole)

Landesgrenze

0 0,125 0,25 0,5 0,75 1

Kilometer

Hintergrundkarte:
Amtliche Präsentation 1 : 10 000

Vervielfältigung der Grundlagenkarte nur mit Genehmigung des Herausgebers.
Quellenvermerk:
Auszug aus den Geodaten des Landesamtes für Geoinformation und Landesvermessung Niedersachsen

© 2025 LGLN

© GeoBasis-DE / BKG (2025) CC BY 4.0

Vervielfältigung der Fachinformationen nur mit Genehmigung des ML.

Niedersächsische Verordnung zur Ausweisung von Feuchtgebieten und Mooren als Gebietskulisse nach § 11 Abs. 1 und 4 der GAP-Konditionalitäten-Verordnung

Anlage zu § 1 Abs.1

Detailkarte der kohlenstoffreichen Böden inklusive der Moor-Treposole gem. § 11 Abs. 2 GAPKondV

Blattnummer:	1745
Erstellungsdatum:	11.02.2025
Maßstab:	1:10.000

Realisiert durch

Niedersächsisches Ministerium für Ernährung, Landwirtschaft und Verbraucherschutz

SLA

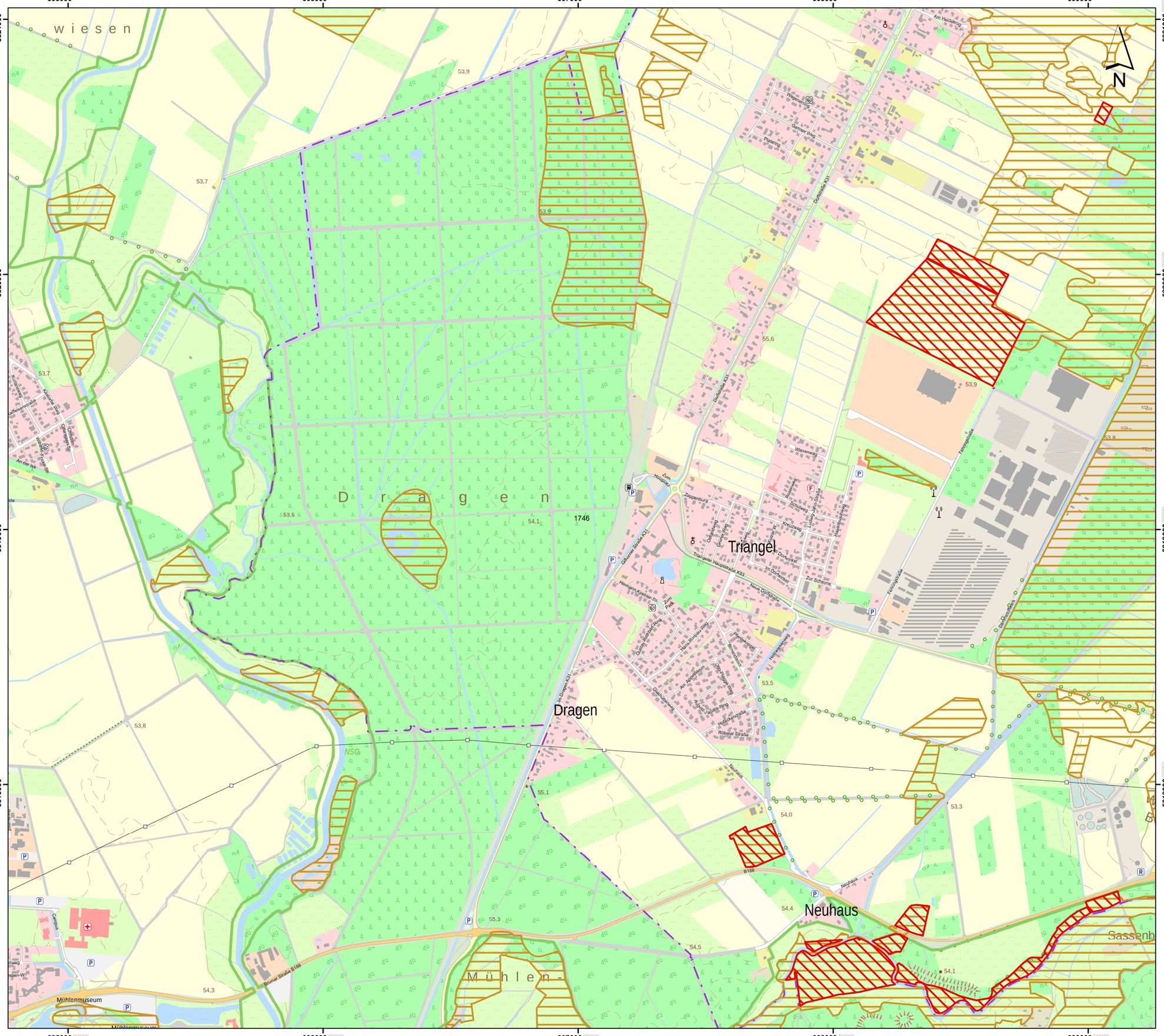

Lageübersicht

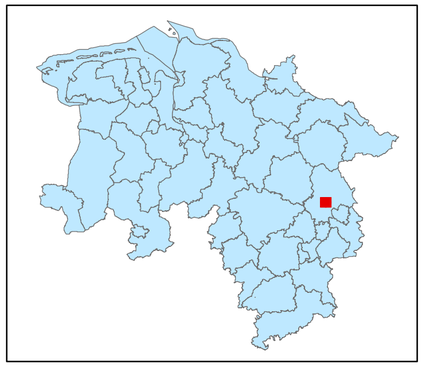

Legende

kohlenstoffreiche Böden

kohlenstoffreiche Böden (Moortreposole)

Landesgrenze

0 0,125 0,25 0,5 0,75 1

Kilometer

Hintergrundkarte:
Amtliche Präsentation 1 : 10 000

Vervielfältigung der Grundlagenkarte nur mit Genehmigung des Herausgebers.
Quellenvermerk:
Auszug aus den Geodaten des Landesamtes für Geoinformation und Landesvermessung Niedersachsen

© 2025 LGLN

© GeoBasis-DE / BKG (2025) CC BY 4.0

Vervielfältigung der Fachinformationen nur mit Genehmigung des ML.

Niedersächsische Verordnung zur Ausweisung von Feuchtgebieten und Mooren als Gebietskulisse nach § 11 Abs. 1 und 4 der GAP-Konditionalitäten-Verordnung

Anlage zu § 1 Abs.1

Detailkarte der kohlenstoffreichen Böden inklusive der Moor-Treposole gem. § 11 Abs. 2 GAPKondV

Blattnummer:	1746
Erstellungsdatum:	11.02.2025
Maßstab:	1:10.000

Realisiert durch

Niedersächsisches Ministerium für Ernährung, Landwirtschaft und Verbraucherschutz

SLA

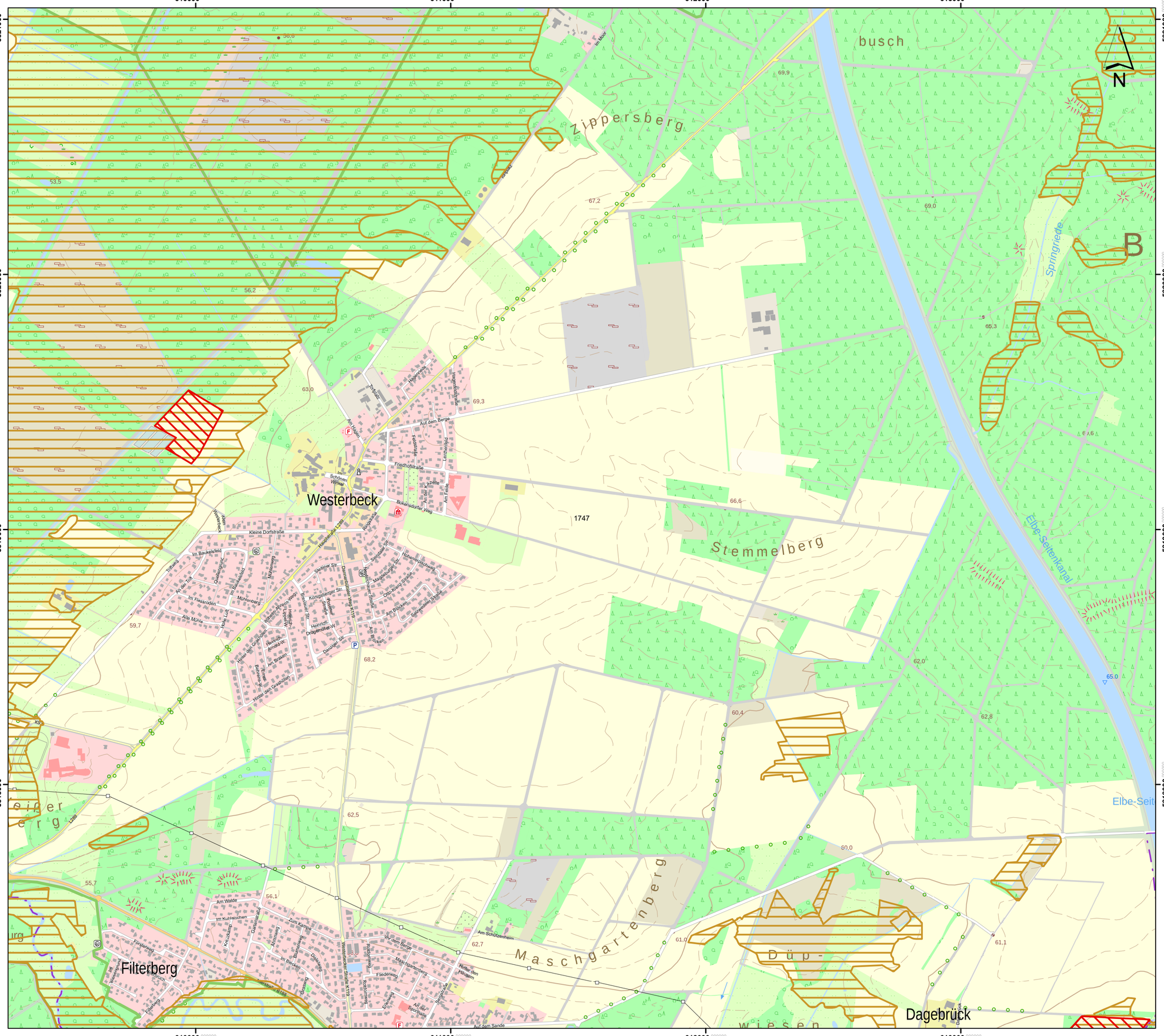

Lageübersicht

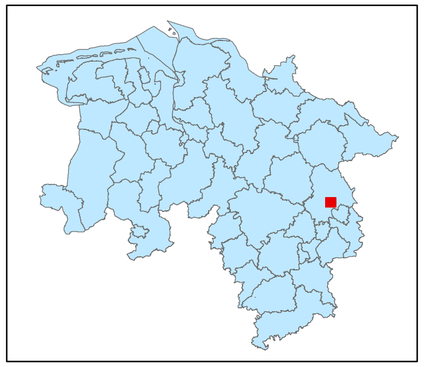

Legende

- kohlenstoffreiche Böden
- kohlenstoffreiche Böden (Moortreposole)
- Landesgrenze

0 0,125 0,25 0,5 0,75 1

Kilometer

Hintergrundkarte:
Amtliche Präsentation 1 : 10 000

Vervielfältigung der Grundlagenkarte nur mit Genehmigung des Herausgebers.
Quellenvermerk:
Auszug aus den Geodaten des Landesamtes für Geoinformation und Landesvermessung Niedersachsen

© 2025 LGLN

© GeoBasis-DE / BKG (2025) CC BY 4.0

Vervielfältigung der Fachinformationen nur mit Genehmigung des ML.

Niedersächsische Verordnung zur Ausweisung von Feuchtgebieten und Mooren als Gebietskulisse nach § 11 Abs. 1 und 4 der GAP-Konditionalitäten-Verordnung

Anlage zu § 1 Abs.1

Detailkarte der kohlenstoffreichen Böden inklusive der Moor-Treposole gem. § 11 Abs. 2 GAPKondV

Blattnummer:	1747
Erstellungsdatum:	11.02.2025
Maßstab:	1:10.000

Realisiert durch

Niedersächsisches Ministerium für Ernährung, Landwirtschaft und Verbraucherschutz

SLA

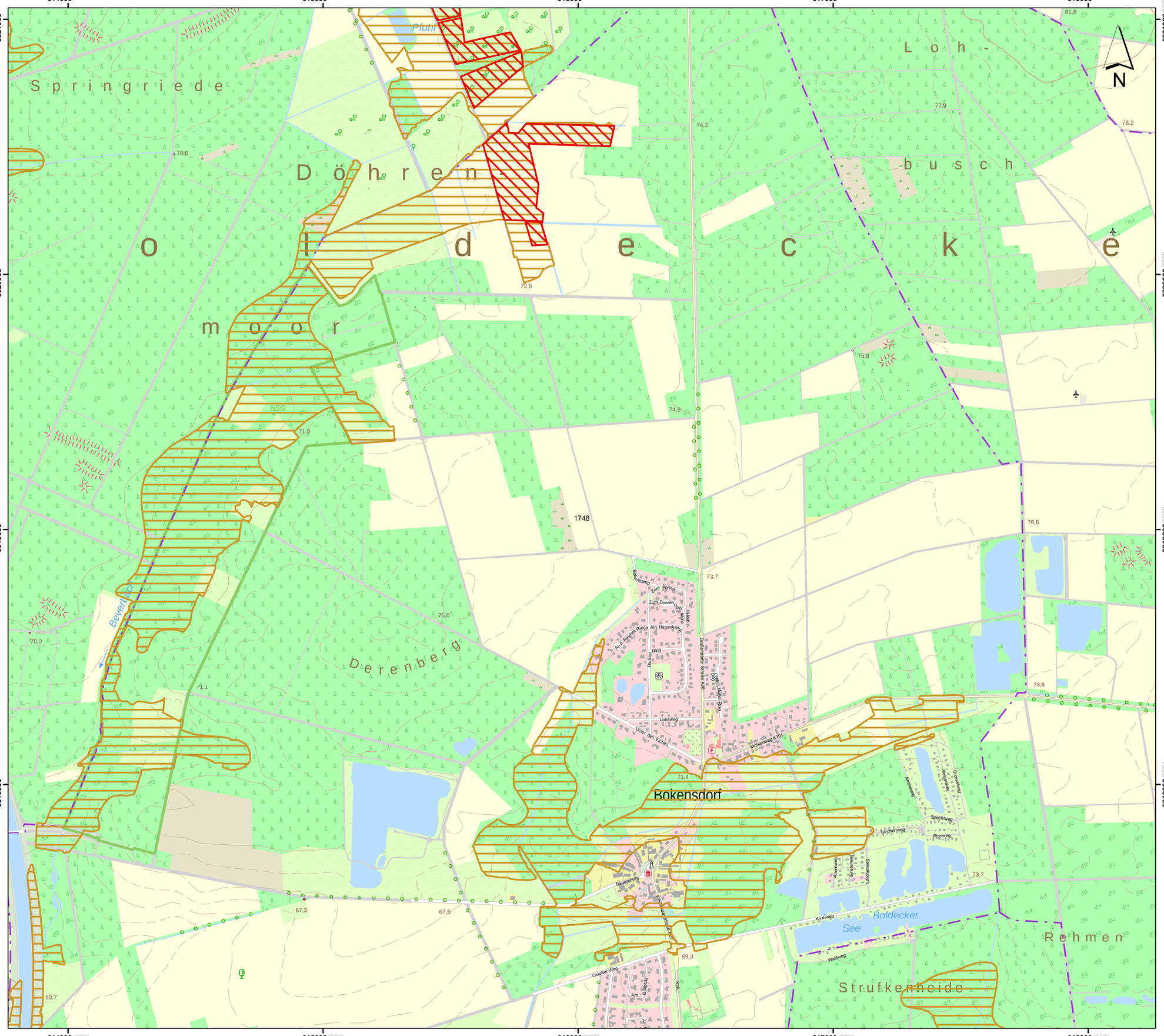

Lageübersicht

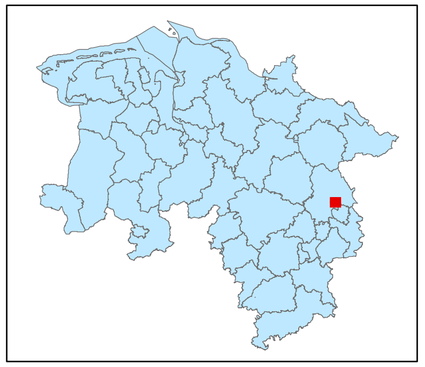

Legende

kohlenstoffreiche Böden

kohlenstoffreiche Böden (Moortreposole)

Landesgrenze

0 0,125 0,25 0,5 0,75 1

Kilometer

Hintergrundkarte:
Amtliche Präsentation 1 : 10 000

Vervielfältigung der Grundlagenkarte nur mit Genehmigung des Herausgebers.
Quellenvermerk:
Auszug aus den Geodaten des Landesamtes für Geoinformation und Landesvermessung Niedersachsen

© 2025 LGLN

© GeoBasis-DE / BKG (2025) CC BY 4.0

Vervielfältigung der Fachinformationen nur mit Genehmigung des ML.

Niedersächsische Verordnung zur Ausweisung von Feuchtgebieten und Mooren als Gebietskulisse nach § 11 Abs. 1 und 4 der GAP-Konditionalitäten-Verordnung

Anlage zu § 1 Abs.1

Detailkarte der kohlenstoffreichen Böden inklusive der Moor-Treposole gem. § 11 Abs. 2 GAPKondV

Blattnummer:	1748
Erstellungsdatum:	11.02.2025
Maßstab:	1:10.000

Realisiert durch

Niedersächsisches Ministerium für Ernährung, Landwirtschaft und Verbraucherschutz

SLA

Lageübersicht

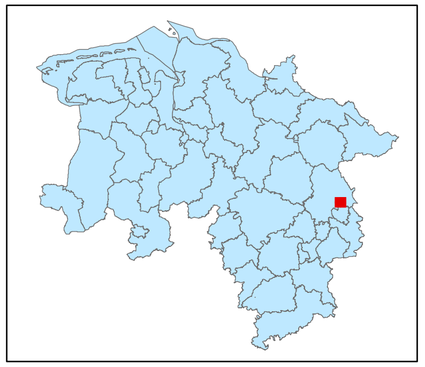

Legende

- kohlenstoffreiche Böden
- kohlenstoffreiche Böden (Moortreposole)
- Landesgrenze

0 0,125 0,25 0,5 0,75 1

Kilometer

Hintergrundkarte:
Amtliche Präsentation 1 : 10 000

Vervielfältigung der Grundlagenkarte nur mit Genehmigung des Herausgebers.
Quellenvermerk:
Auszug aus den Geodaten des Landesamtes für Geoinformation und Landesvermessung Niedersachsen

© 2025 LGLN

© GeoBasis-DE / BKG (2025) CC BY 4.0

Vervielfältigung der Fachinformationen nur mit Genehmigung des ML.

Niedersächsische Verordnung zur Ausweisung von Feuchtgebieten und Mooren als Gebietskulisse nach § 11 Abs. 1 und 4 der GAP-Konditionalitäten-Verordnung

Anlage zu § 1 Abs.1

Detailkarte der kohlenstoffreichen Böden inklusive der Moor-Treposole gem. § 11 Abs. 2 GAPKondV

Blattnummer:	1749
Erstellungsdatum:	11.02.2025
Maßstab:	1:10.000

Realisiert durch

Niedersächsisches Ministerium für Ernährung, Landwirtschaft und Verbraucherschutz

SLA

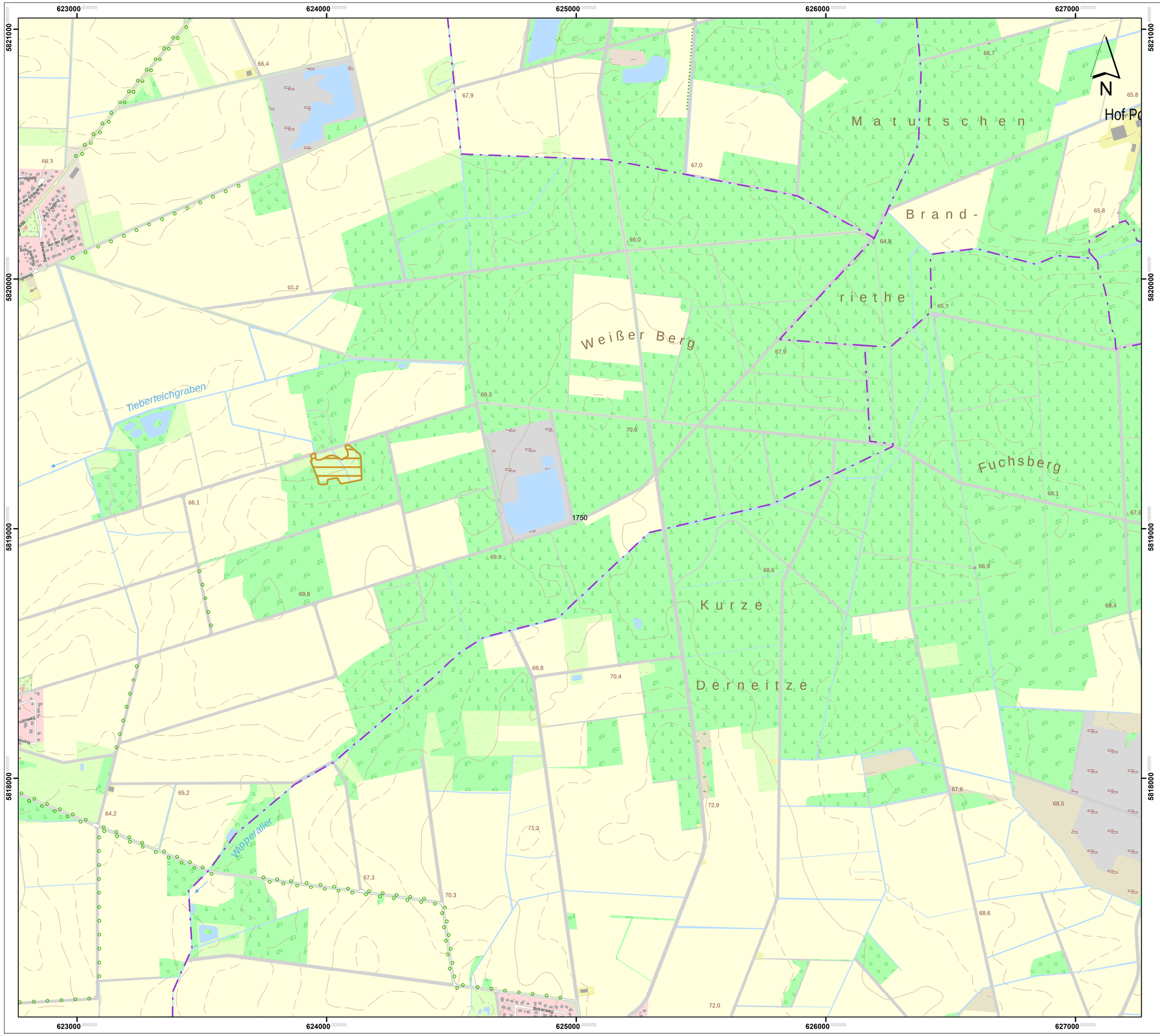

Lageübersicht

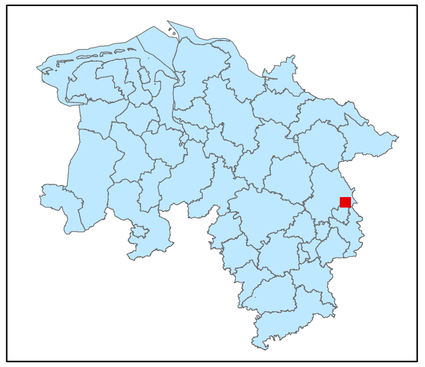

Legende

kohlenstoffreiche Böden

kohlenstoffreiche Böden (Moortreposole)

Landesgrenze

0 0,125 0,25 0,5 0,75 1

Kilometer

Hintergrundkarte:
Amtliche Präsentation 1 : 10 000

Vervielfältigung der Grundlagenkarte nur mit Genehmigung des Herausgebers.
Quellenvermerk:
Auszug aus den Geodaten des Landesamtes für Geoinformation und Landesvermessung Niedersachsen

© 2025 LGLN

© GeoBasis-DE / BKG (2025) CC BY 4.0

Vervielfältigung der Fachinformationen nur mit Genehmigung des ML.

Niedersächsische Verordnung zur Ausweisung von Feuchtgebieten und Mooren als Gebietskulisse nach § 11 Abs. 1 und 4 der GAP-Konditionalitäten-Verordnung

Anlage zu § 1 Abs.1

Detailkarte der kohlenstoffreichen Böden inklusive der Moor-Treposole gem. § 11 Abs. 2 GAPKondV

Blattnummer:	1750
Erstellungsdatum:	11.02.2025
Maßstab:	1:10.000

Realisiert durch

Niedersächsisches Ministerium für Ernährung, Landwirtschaft und Verbraucherschutz

SLA

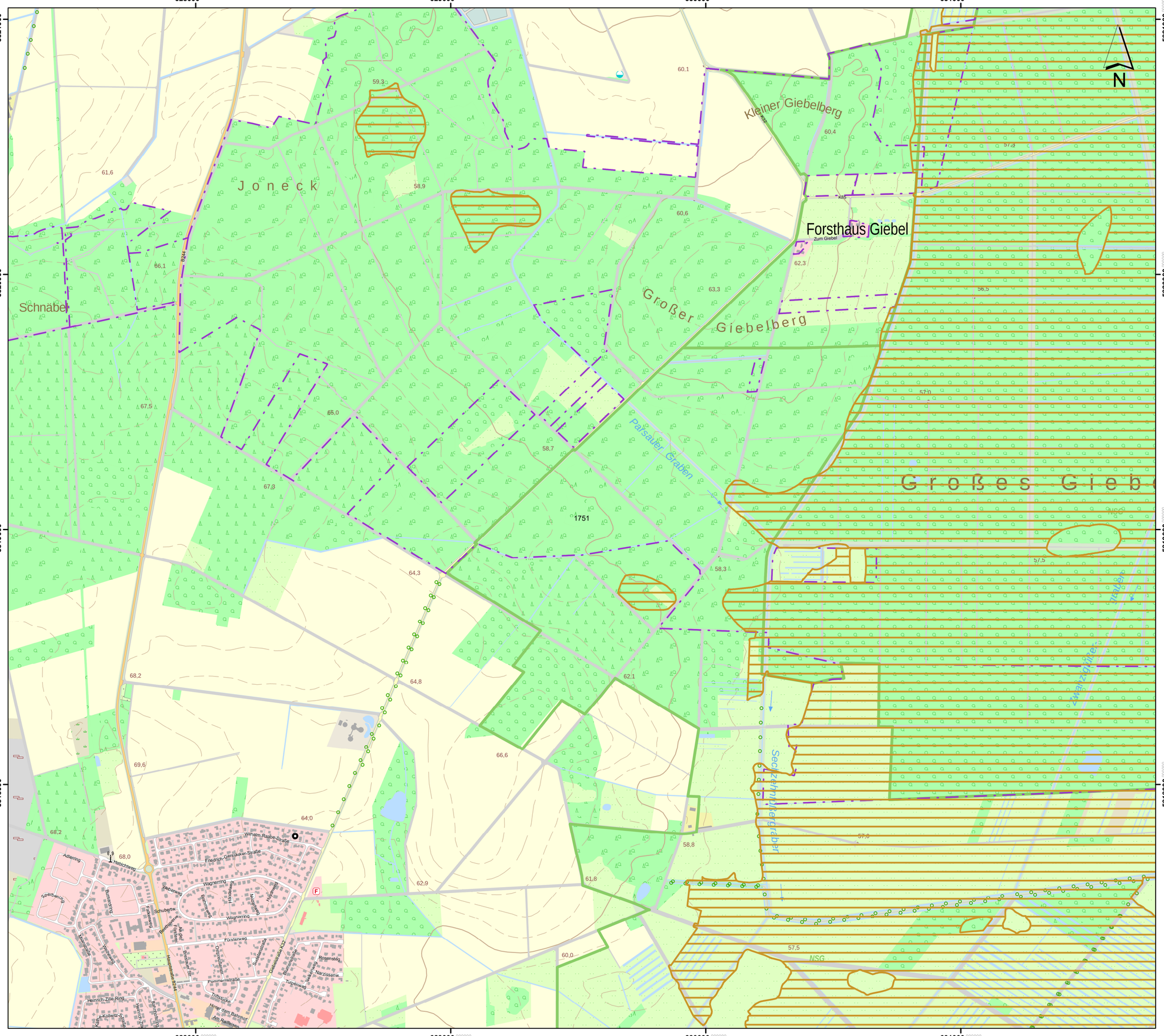

Lageübersicht

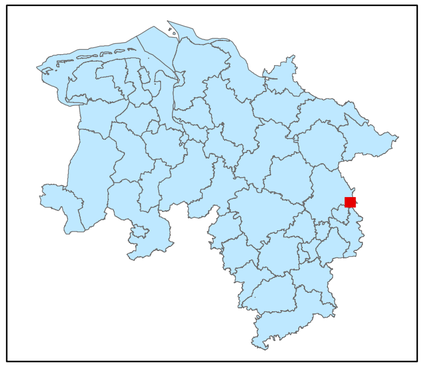

Legende

- kohlenstoffreiche Böden
- kohlenstoffreiche Böden (Moortreposole)
- Landesgrenze

0 0,125 0,25 0,5 0,75 1
Kilometer

Hintergrundkarte:
Amtliche Präsentation 1 : 10 000

Vervielfältigung der Grundlagenkarte nur mit Genehmigung des Herausgebers.
Quellenvermerk:
Auszug aus den Geodaten des Landesamtes für Geoinformation und Landesvermessung Niedersachsen

© 2025 LGLN

© GeoBasis-DE / BKG (2025) CC BY 4.0

Vervielfältigung der Fachinformationen nur mit Genehmigung des ML.

Niedersächsische Verordnung zur Ausweisung von Feuchtgebieten und Mooren als Gebietskulisse nach § 11 Abs. 1 und 4 der GAP-Konditionalitäten-Verordnung

Anlage zu § 1 Abs.1

Detailkarte der kohlenstoffreichen Böden inklusive der Moor-Treposole gem. § 11 Abs. 2 GAPKondV

Blattnummer:	1751
Erstellungsdatum:	11.02.2025
Maßstab:	1:10.000

Realisiert durch

Niedersächsisches Ministerium für Ernährung, Landwirtschaft und Verbraucherschutz

SLA

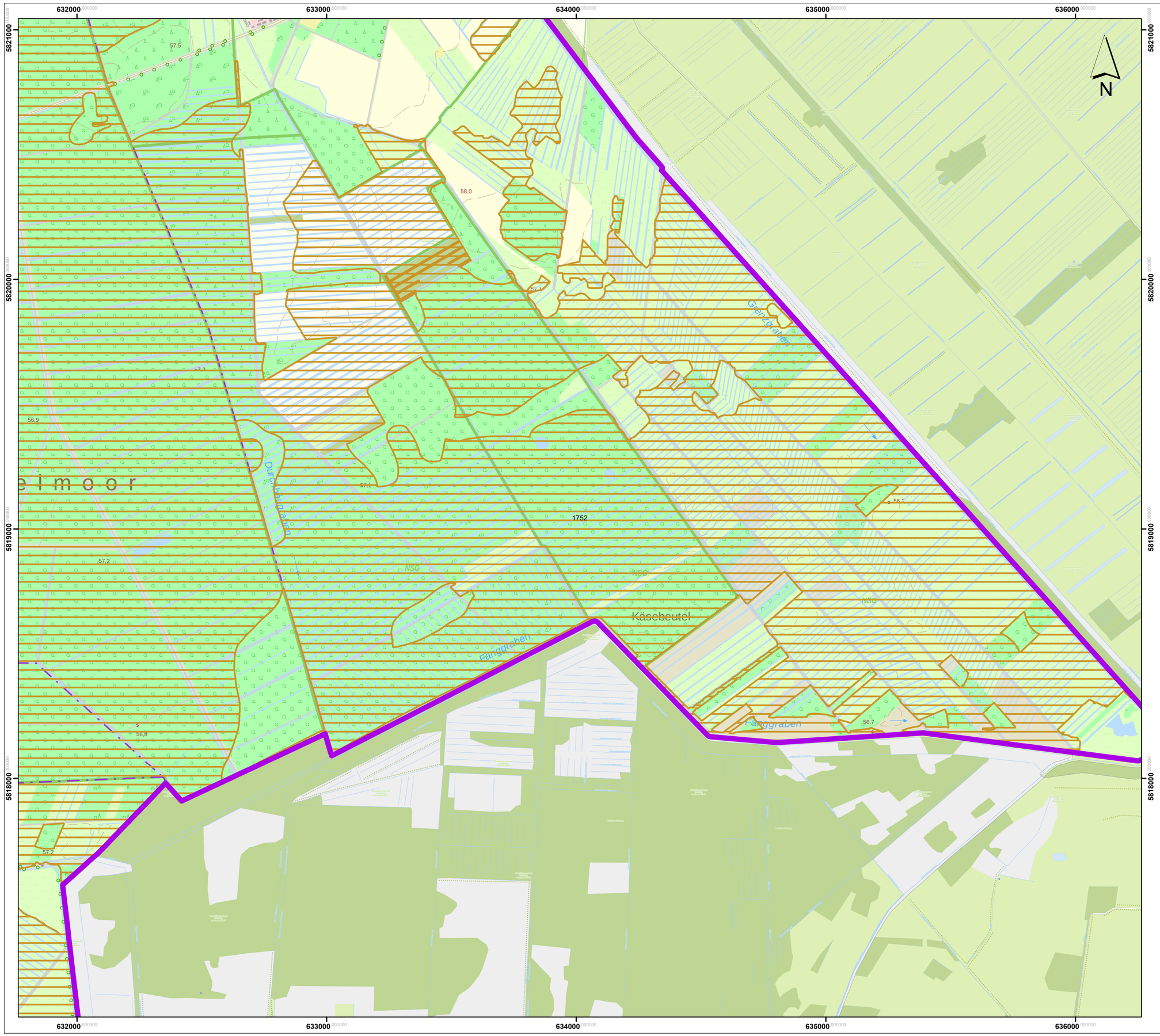

Lageübersicht

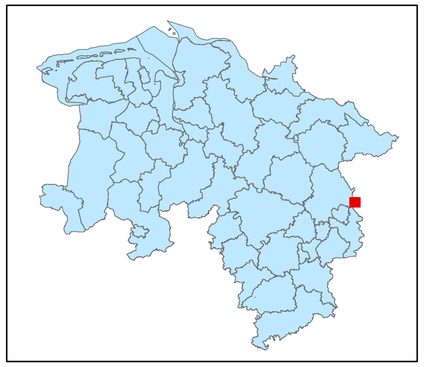

Legende

kohlenstoffreiche Böden

kohlenstoffreiche Böden (Moortreposole)

Landesgrenze

0 0,125 0,25 0,5 0,75 1

Kilometer

Hintergrundkarte:
Amtliche Präsentation 1 : 10 000

Vervielfältigung der Grundlagenkarte nur mit Genehmigung des Herausgebers.
Quellenvermerk:
Auszug aus den Geodaten des Landesamtes für Geoinformation und Landesvermessung Niedersachsen

© 2025 LGLN

© GeoBasis-DE / BKG (2025) CC BY 4.0

Vervielfältigung der Fachinformationen nur mit Genehmigung des ML.

Niedersächsische Verordnung zur Ausweisung von Feuchtgebieten und Mooren als Gebietskulisse nach § 11 Abs. 1 und 4 der GAP-Konditionalitäten-Verordnung

Anlage zu § 1 Abs.1

Detailkarte der kohlenstoffreichen Böden inklusive der Moor-Treposole gem. § 11 Abs. 2 GAPKondV

Blattnummer:	1752
Erstellungsdatum:	11.02.2025
Maßstab:	1:10.000

Realisiert durch

Niedersächsisches Ministerium für Ernährung, Landwirtschaft und Verbraucherschutz

SLA

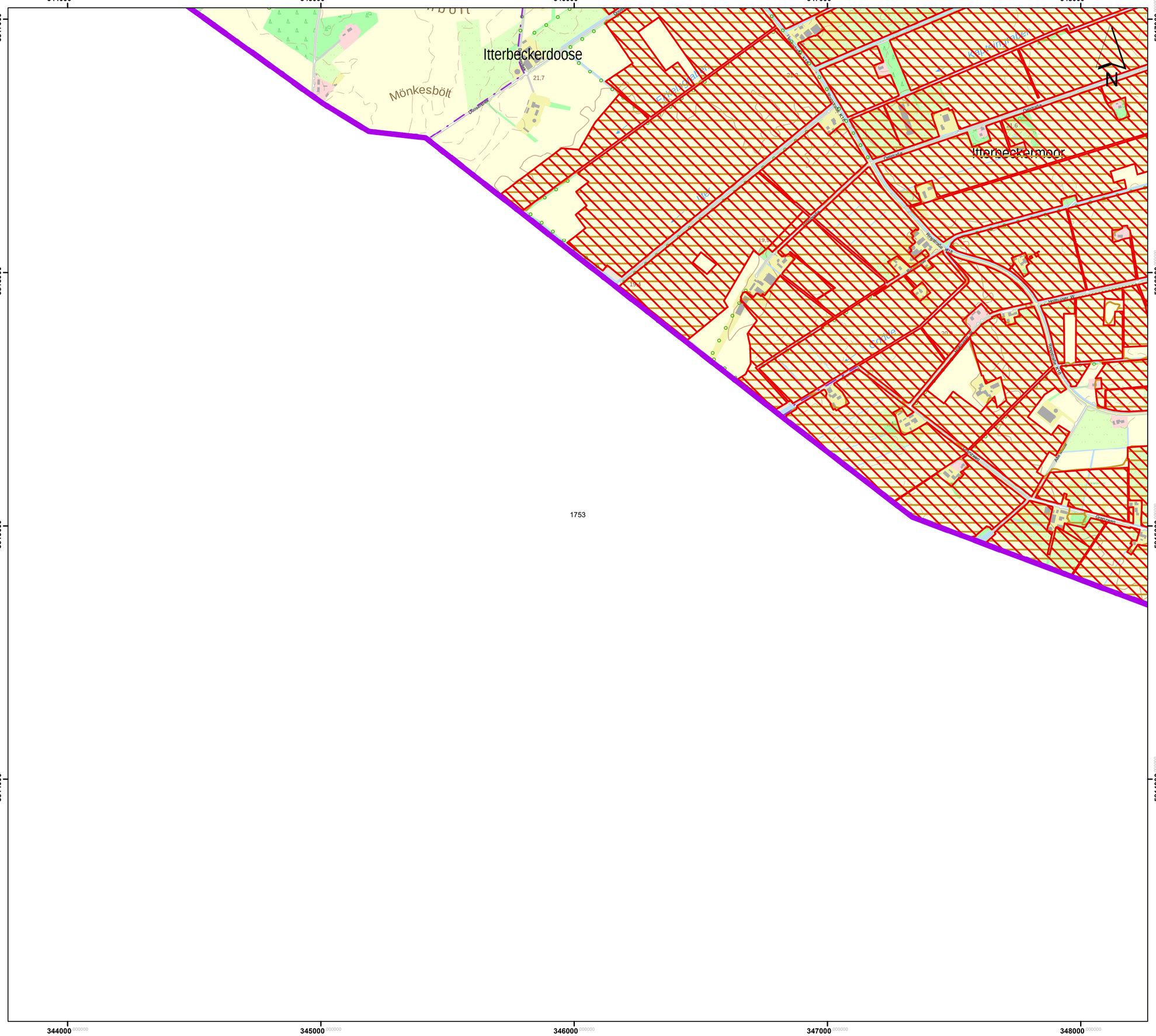

Lageübersicht

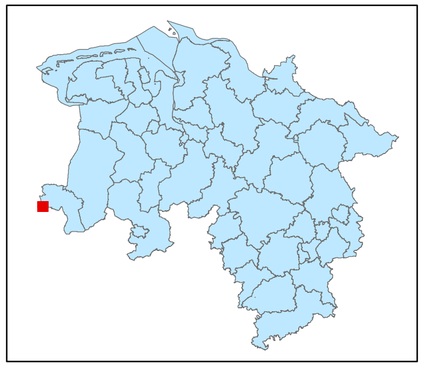

Legende

kohlenstoffreiche Böden

kohlenstoffreiche Böden (Moortreposole)

Landesgrenze

0 0,125 0,25 0,5 0,75 1

Kilometer

Hintergrundkarte:
Amtliche Präsentation 1 : 10 000

Vervielfältigung der Grundlagenkarte nur mit Genehmigung des Herausgebers.
Quellenvermerk:
Auszug aus den Geodaten des Landesamtes für Geoinformation und Landesvermessung Niedersachsen

© 2025 LGLN

© GeoBasis-DE / BKG (2025) CC BY 4.0

Vervielfältigung der Fachinformationen nur mit Genehmigung des ML.

Niedersächsische Verordnung zur Ausweisung von Feuchtgebieten und Mooren als Gebietskulisse nach § 11 Abs. 1 und 4 der GAP-Konditionalitäten-Verordnung

Anlage zu § 1 Abs.1

Detailkarte der kohlenstoffreichen Böden inklusive der Moor-Treposole gem. § 11 Abs. 2 GAPKondV

Blattnummer:	1753
Erstellungsdatum:	11.02.2025
Maßstab:	1:10.000

Realisiert durch

Niedersächsisches Ministerium für Ernährung, Landwirtschaft und Verbraucherschutz

SLA

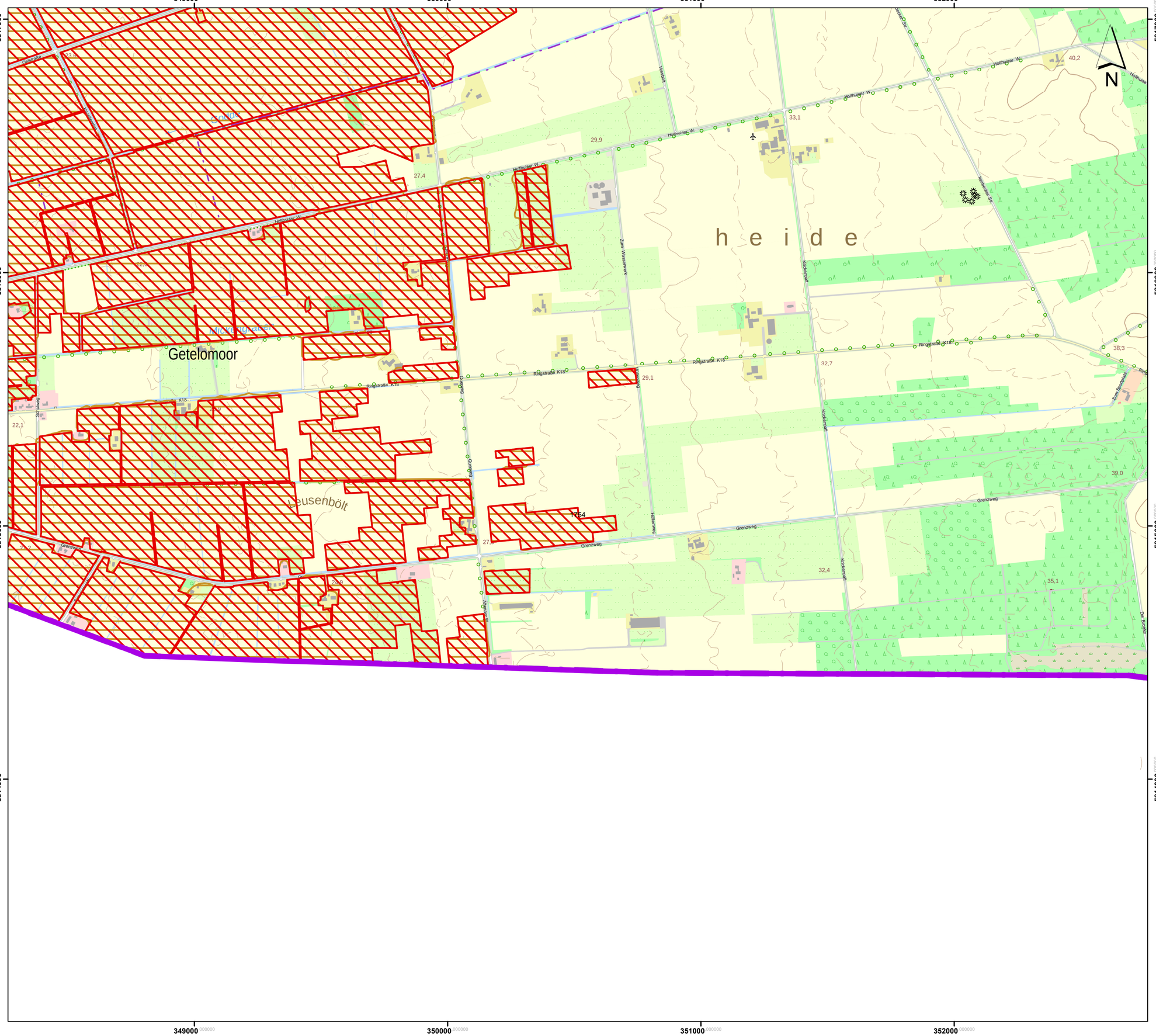

Lageübersicht

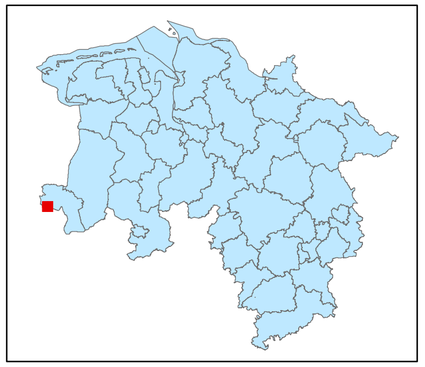

Legende

kohlenstoffreiche Böden

kohlenstoffreiche Böden (Moortreposole)

Landesgrenze

Hintergrundkarte:
Amtliche Präsentation 1 : 10 000

Vervielfältigung der Grundlagenkarte nur mit Genehmigung des Herausgebers.
Quellenvermerk:
Auszug aus den Geodaten des Landesamtes für Geoinformation und Landesvermessung Niedersachsen

© 2025 LGLN

© GeoBasis-DE / BKG (2025) CC BY 4.0

Vervielfältigung der Fachinformationen nur mit Genehmigung des ML.

Niedersächsische Verordnung zur Ausweisung von Feuchtgebieten und Mooren als Gebietskulisse nach § 11 Abs. 1 und 4 der GAP-Konditionalitäten-Verordnung

Anlage zu § 1 Abs.1

Detailkarte der kohlenstoffreichen Böden inklusive der Moor-Treposole gem. § 11 Abs. 2 GAPKondV

Blattnummer:	1754
Erstellungsdatum:	11.02.2025
Maßstab:	1:10.000

Realisiert durch

Niedersächsisches Ministerium für Ernährung, Landwirtschaft und Verbraucherschutz

SLA

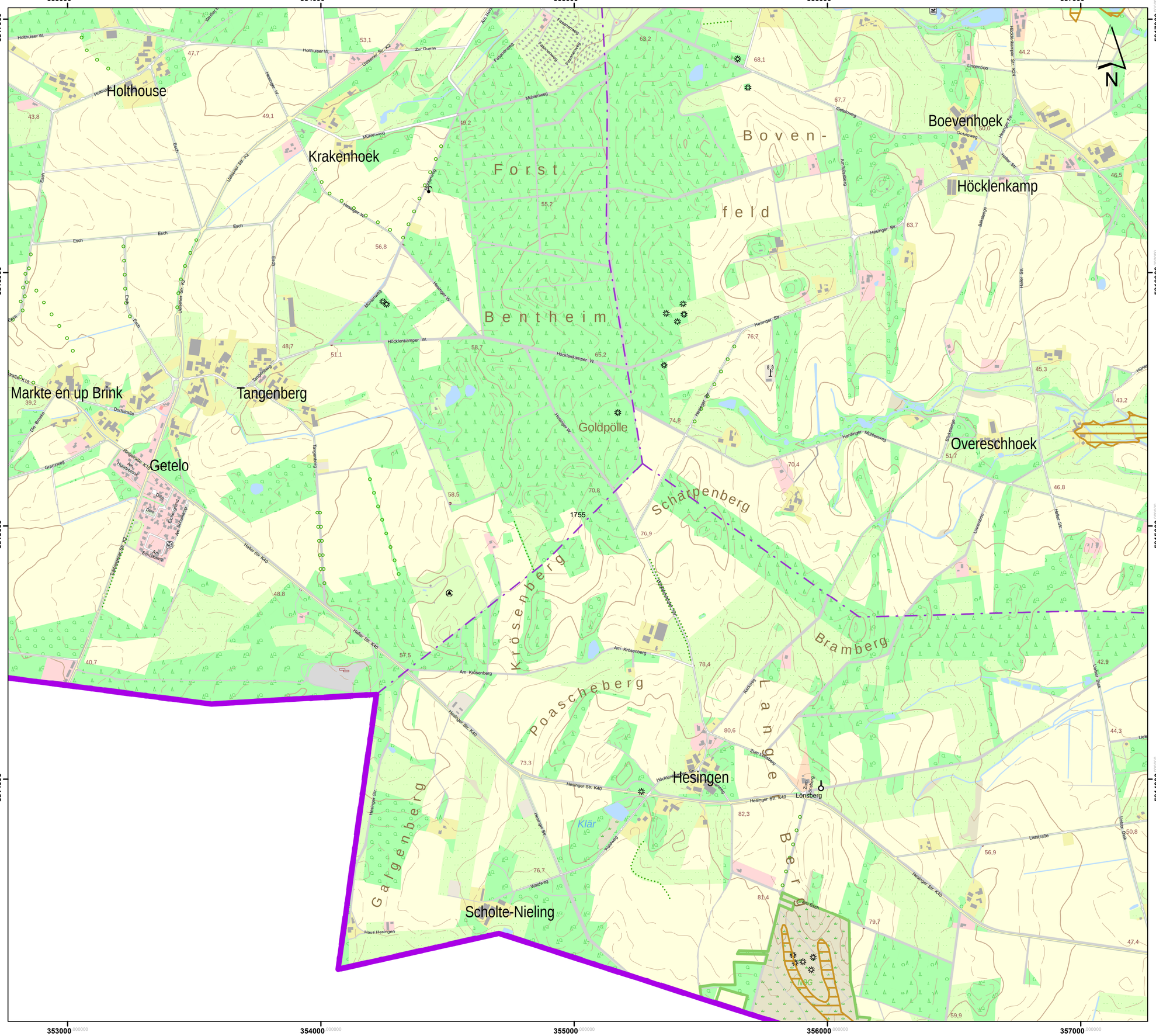

Lageübersicht

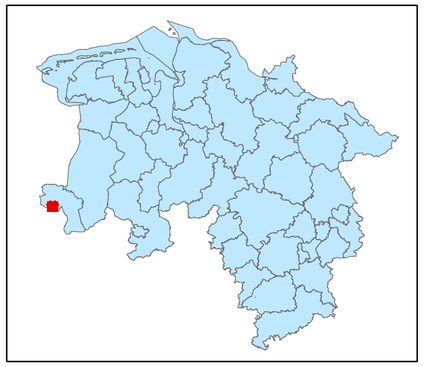

Legende

kohlenstoffreiche Böden

kohlenstoffreiche Böden (Moortreposole)

Landesgrenze

0 0,125 0,25 0,5 0,75 1

Kilometer

Hintergrundkarte:
Amtliche Präsentation 1 : 10 000

Vervielfältigung der Grundlagenkarte nur mit Genehmigung des Herausgebers.
Quellenvermerk:
Auszug aus den Geodaten des Landesamtes für Geoinformation und Landesvermessung Niedersachsen

© 2025 LGLN

© GeoBasis-DE / BKG (2025) CC BY 4.0

Vervielfältigung der Fachinformationen nur mit Genehmigung des ML.

Niedersächsische Verordnung zur Ausweisung von Feuchtgebieten und Mooren als Gebietskulisse nach § 11 Abs. 1 und 4 der GAP-Konditionalitäten-Verordnung

Anlage zu § 1 Abs.1

Detailkarte der kohlenstoffreichen Böden inklusive der Moor-Treposole gem. § 11 Abs. 2 GAPKondV

Blattnummer:	1755
Erstellungsdatum:	11.02.2025
Maßstab:	1:10.000

Realisiert durch

Niedersächsisches Ministerium für Ernährung, Landwirtschaft und Verbraucherschutz

SLA

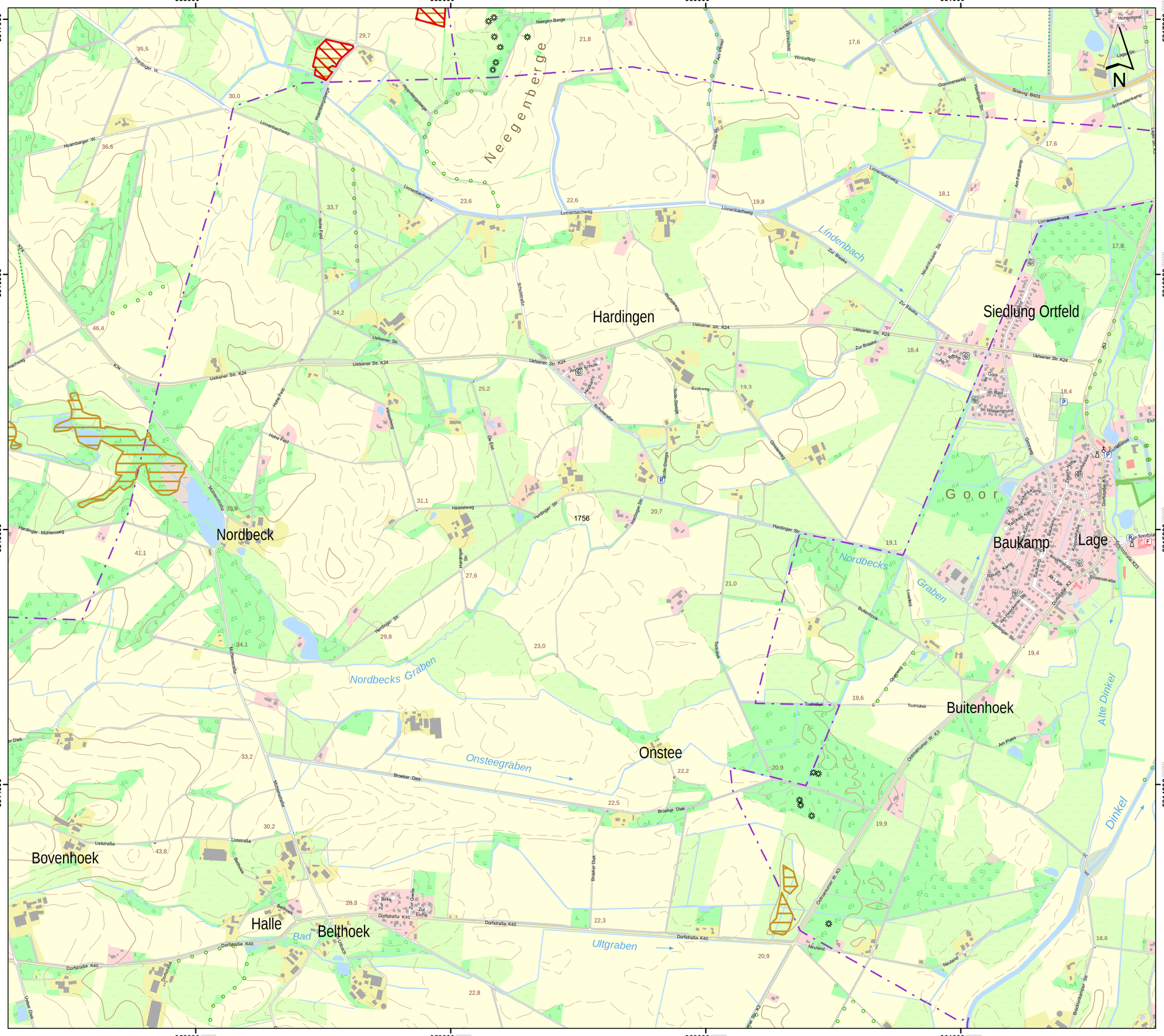

Lageübersicht

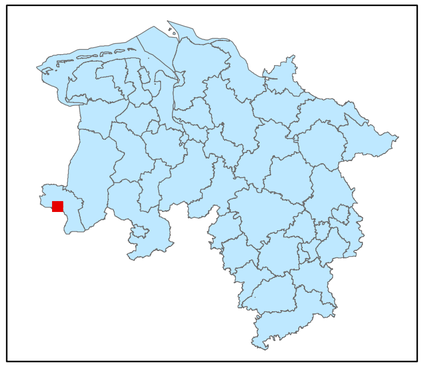

Legende

- kohlenstoffreiche Böden
- kohlenstoffreiche Böden (Moortreposole)
- Landesgrenze

0 0,125 0,25 0,5 0,75 1

Kilometer

Hintergrundkarte:
Amtliche Präsentation 1 : 10 000

Vervielfältigung der Grundlagenkarte nur mit Genehmigung des Herausgebers.
Quellenvermerk:
Auszug aus den Geodaten des Landesamtes für Geoinformation und Landesvermessung Niedersachsen

© 2025 LGLN

© GeoBasis-DE / BKG (2025) CC BY 4.0

Vervielfältigung der Fachinformationen nur mit Genehmigung des ML.

Niedersächsische Verordnung zur Ausweisung von Feuchtgebieten und Mooren als Gebietskulisse nach § 11 Abs. 1 und 4 der GAP-Konditionalitäten-Verordnung

Anlage zu § 1 Abs.1

Detailkarte der kohlenstoffreichen Böden inklusive der Moor-Treposole gem. § 11 Abs. 2 GAPKondV

Blattnummer:	1756
Erstellungsdatum:	11.02.2025
Maßstab:	1:10.000

Realisiert durch

Niedersächsisches Ministerium für Ernährung, Landwirtschaft und Verbraucherschutz

SLA

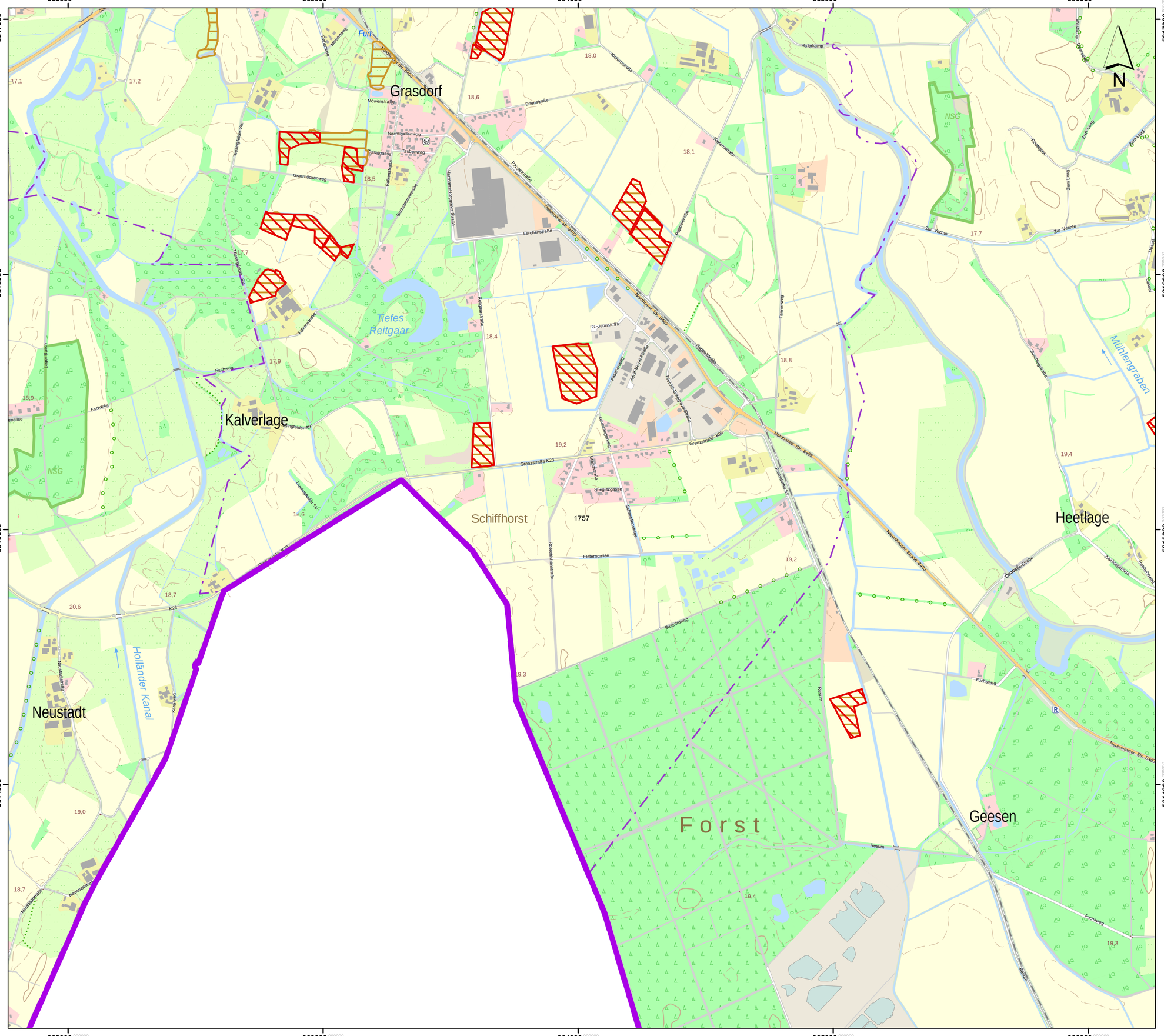

Lageübersicht

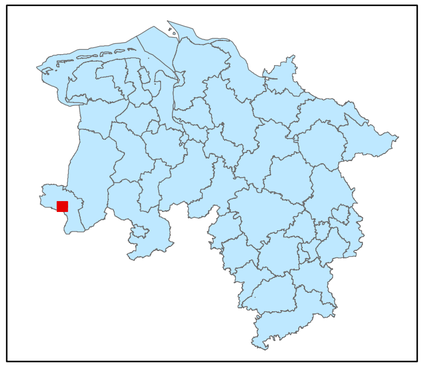

Legende

- kohlenstoffreiche Böden
- kohlenstoffreiche Böden (Moortreposole)
- Landesgrenze

0 0,125 0,25 0,5 0,75 1

Kilometer

Hintergrundkarte:
Amtliche Präsentation 1 : 10 000

Vervielfältigung der Grundlagenkarte nur mit Genehmigung des Herausgebers.
Quellenvermerk:
Auszug aus den Geodaten des Landesamtes für Geoinformation und Landesvermessung Niedersachsen

© 2025 LGLN

© GeoBasis-DE / BKG (2025) CC BY 4.0

Vervielfältigung der Fachinformationen nur mit Genehmigung des ML.

Niedersächsische Verordnung zur Ausweisung von Feuchtgebieten und Mooren als Gebietskulisse nach § 11 Abs. 1 und 4 der GAP-Konditionalitäten-Verordnung

Anlage zu § 1 Abs.1

Detailkarte der kohlenstoffreichen Böden inklusive der Moor-Treposole gem. § 11 Abs. 2 GAPKondV

Blattnummer:	1757
Erstellungsdatum:	11.02.2025
Maßstab:	1:10.000

Realisiert durch

Niedersächsisches Ministerium für Ernährung, Landwirtschaft und Verbraucherschutz

SLA

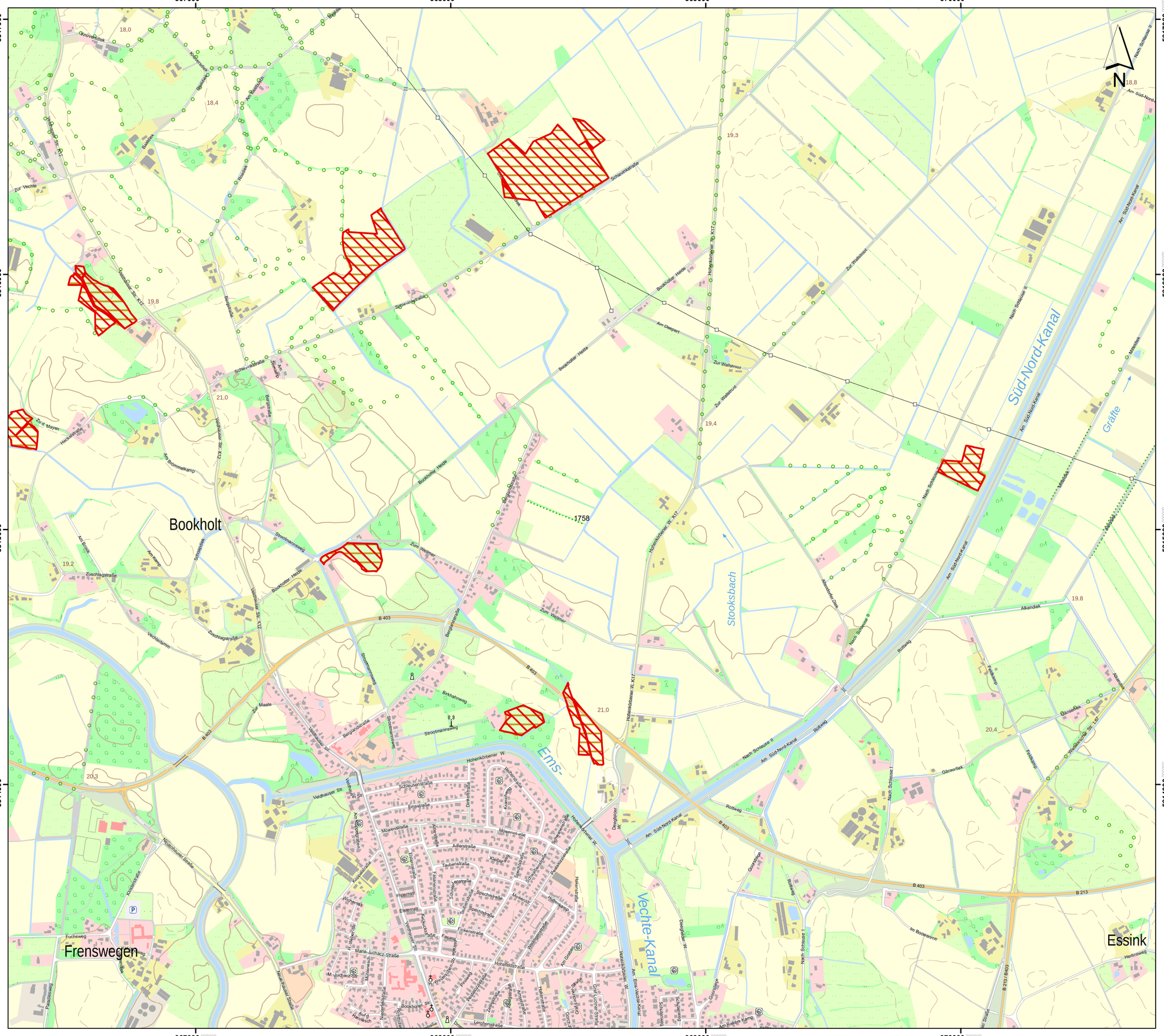

Lageübersicht

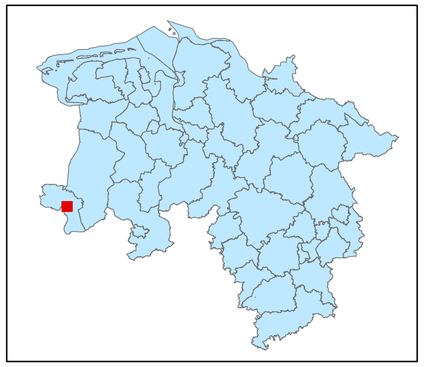

Legende

- kohlenstoffreiche Böden
- kohlenstoffreiche Böden (Moortreposole)
- Landesgrenze

0 0,125 0,25 0,5 0,75 1

Kilometer

Hintergrundkarte:
Amtliche Präsentation 1 : 10 000

Vervielfältigung der Grundlagenkarte nur mit Genehmigung des Herausgebers.
Quellenvermerk:
Auszug aus den Geodaten des Landesamtes für Geoinformation und Landesvermessung Niedersachsen

© 2025 LGLN

© GeoBasis-DE / BKG (2025) CC BY 4.0

Vervielfältigung der Fachinformationen nur mit Genehmigung des ML.

Niedersächsische Verordnung zur Ausweisung von Feuchtgebieten und Mooren als Gebietskulisse nach § 11 Abs. 1 und 4 der GAP-Konditionalitäten-Verordnung

Anlage zu § 1 Abs.1

Detailkarte der kohlenstoffreichen Böden inklusive der Moor-Treposole gem. § 11 Abs. 2 GAPKondV

Blattnummer:	1758
Erstellungsdatum:	11.02.2025
Maßstab:	1:10.000

Realisiert durch

Niedersächsisches Ministerium für Ernährung, Landwirtschaft und Verbraucherschutz

SLA

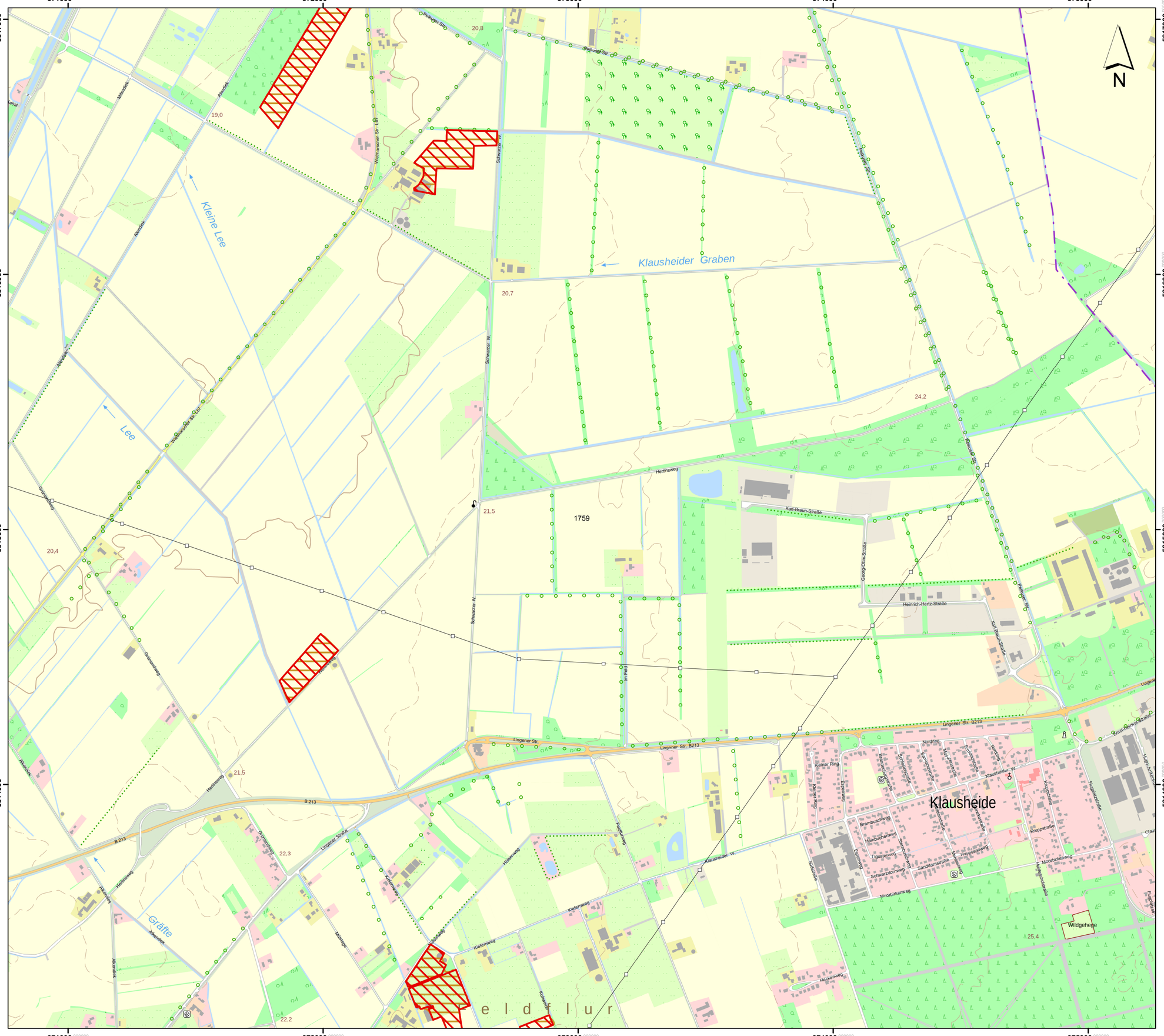

Lageübersicht

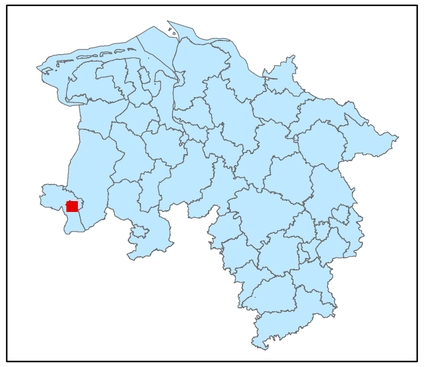

Legende

- kohlenstoffreiche Böden
- kohlenstoffreiche Böden (Moortreposole)
- Landesgrenze

0 0,125 0,25 0,5 0,75 1

Kilometer

Hintergrundkarte:
Amtliche Präsentation 1 : 10 000

Vervielfältigung der Grundlagenkarte nur mit Genehmigung des Herausgebers.
Quellenvermerk:
Auszug aus den Geodaten des Landesamtes für Geoinformation und Landesvermessung Niedersachsen

© 2025 LGLN

© GeoBasis-DE / BKG (2025) CC BY 4.0

Vervielfältigung der Fachinformationen nur mit Genehmigung des ML.

Niedersächsische Verordnung zur Ausweisung von Feuchtgebieten und Mooren als Gebietskulisse nach § 11 Abs. 1 und 4 der GAP-Konditionalitäten-Verordnung

Anlage zu § 1 Abs.1

Detailkarte der kohlenstoffreichen Böden inklusive der Moor-Treposole gem. § 11 Abs. 2 GAPKondV

Blattnummer:	1759
Erstellungsdatum:	11.02.2025
Maßstab:	1:10.000

Realisiert durch

Niedersächsisches Ministerium für Ernährung, Landwirtschaft und Verbraucherschutz

SLA

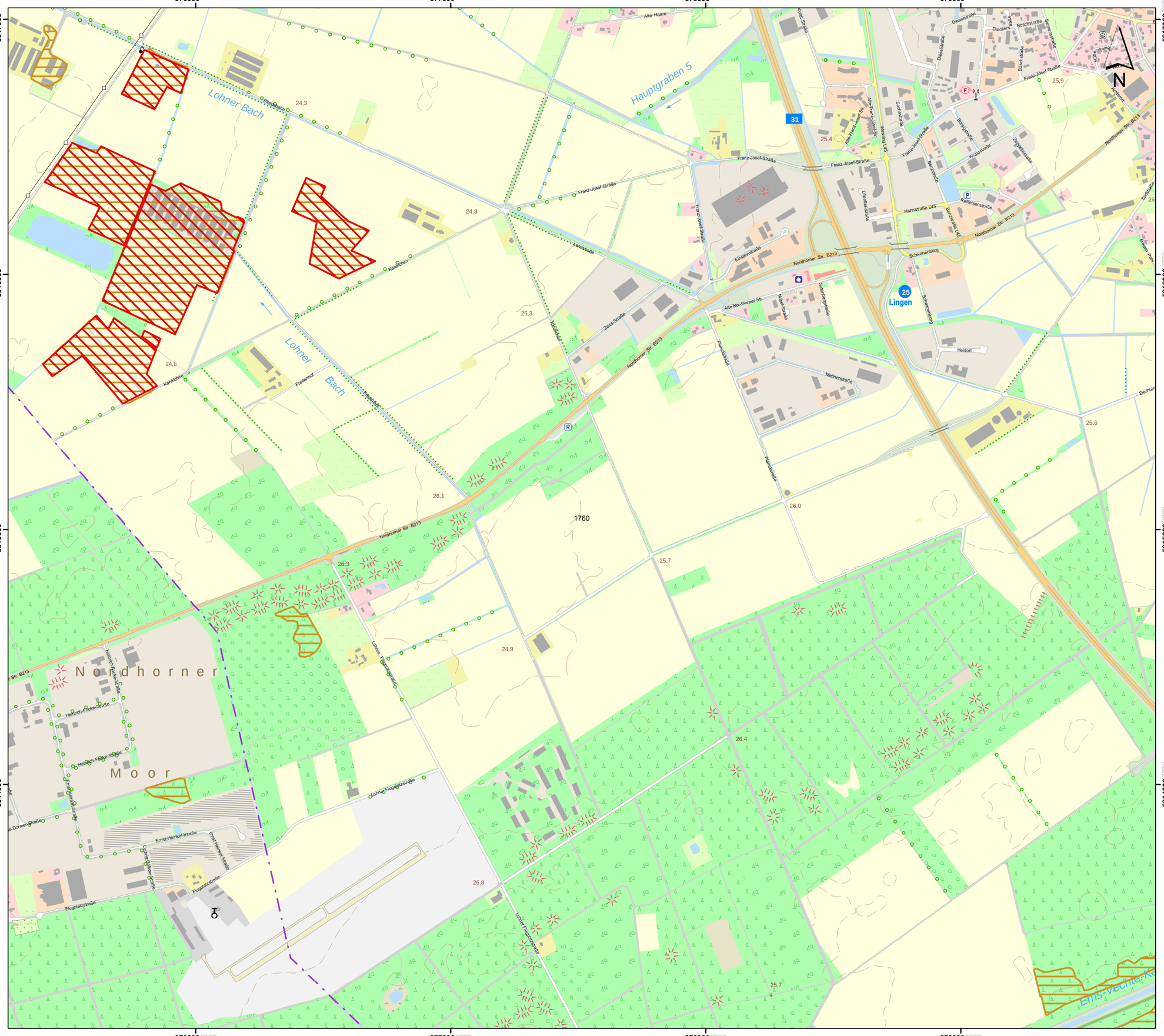

Lageübersicht

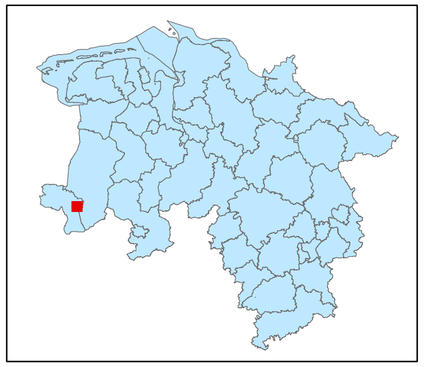

Legende

kohlenstoffreiche Böden

kohlenstoffreiche Böden (Moortreposole)

Landesgrenze

0 0,125 0,25 0,5 0,75 1

Kilometer

Hintergrundkarte:
Amtliche Präsentation 1 : 10 000

Vervielfältigung der Grundlagenkarte nur mit Genehmigung des Herausgebers.
Quellenvermerk:
Auszug aus den Geodaten des Landesamtes für Geoinformation und Landesvermessung Niedersachsen

© 2025 LGLN

© GeoBasis-DE / BKG (2025) CC BY 4.0

Vervielfältigung der Fachinformationen nur mit Genehmigung des ML.

Niedersächsische Verordnung zur Ausweisung von Feuchtgebieten und Mooren als Gebietskulisse nach § 11 Abs. 1 und 4 der GAP-Konditionalitäten-Verordnung

Anlage zu § 1 Abs.1

Detailkarte der kohlenstoffreichen Böden inklusive der Moor-Treposole gem. § 11 Abs. 2 GAPKondV

Blattnummer:	1760
Erstellungsdatum:	11.02.2025
Maßstab:	1:10.000

Realisiert durch

Niedersächsisches Ministerium für Ernährung, Landwirtschaft und Verbraucherschutz

SLA

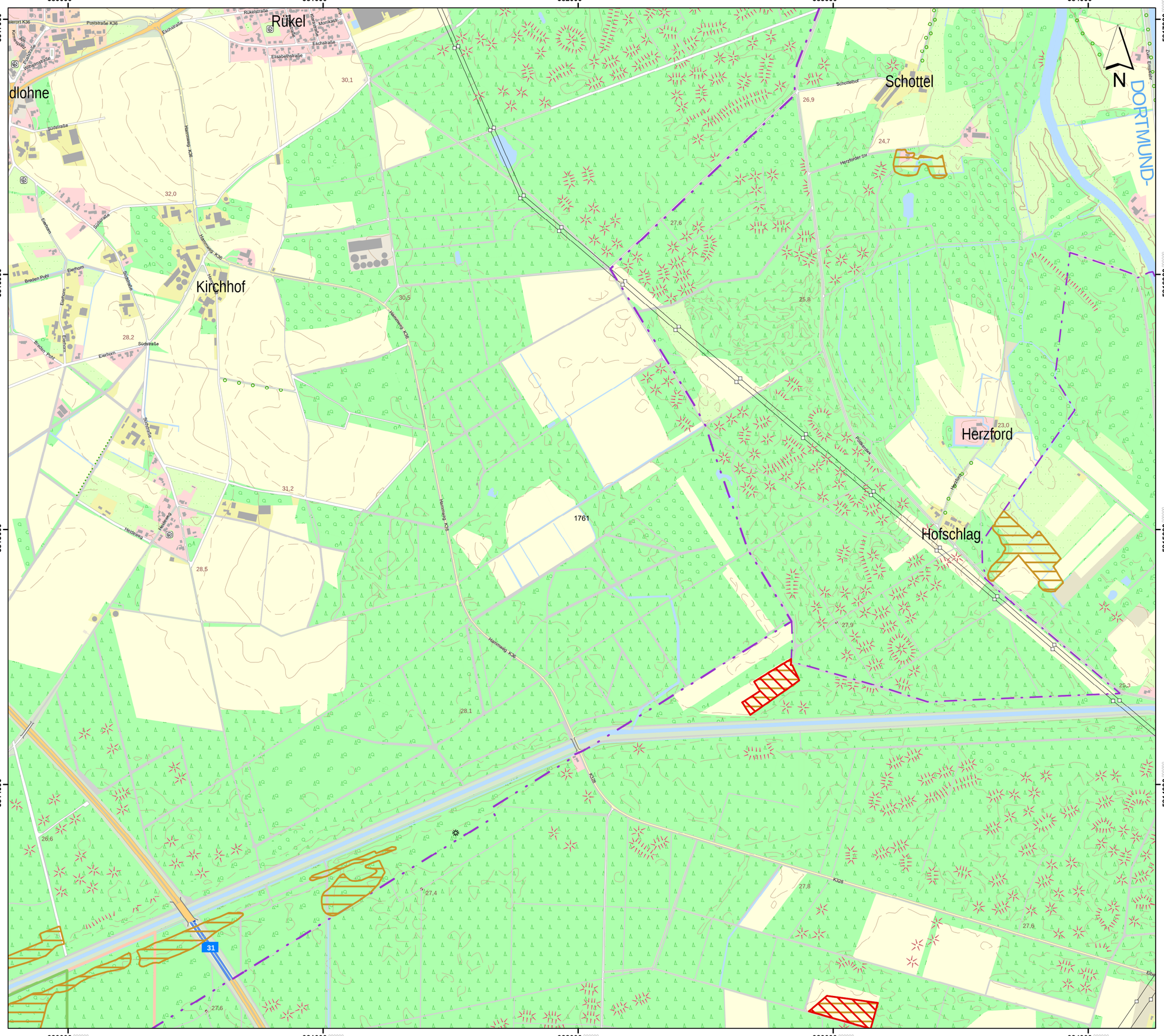

Lageübersicht

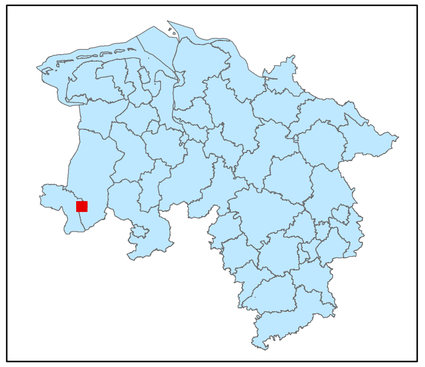

Legende

kohlenstoffreiche Böden

kohlenstoffreiche Böden (Moortreposole)

Landesgrenze

0 0,125 0,25 0,5 0,75 1

Kilometer

Hintergrundkarte:
Amtliche Präsentation 1 : 10 000

Vervielfältigung der Grundlagenkarte nur mit Genehmigung des Herausgebers.
Quellenvermerk:
Auszug aus den Geodaten des Landesamtes für Geoinformation und Landesvermessung Niedersachsen

© 2025 LGLN

© GeoBasis-DE / BKG (2025) CC BY 4.0

Vervielfältigung der Fachinformationen nur mit Genehmigung des ML.

Niedersächsische Verordnung zur Ausweisung von Feuchtgebieten und Mooren als Gebietskulisse nach § 11 Abs. 1 und 4 der GAP-Konditionalitäten-Verordnung

Anlage zu § 1 Abs.1

Detailkarte der kohlenstoffreichen Böden inklusive der Moor-Treposole gem. § 11 Abs. 2 GAPKondV

Blattnummer:	1761
Erstellungsdatum:	11.02.2025
Maßstab:	1:10.000

Realisiert durch

Niedersächsisches Ministerium für Ernährung, Landwirtschaft und Verbraucherschutz

SLA

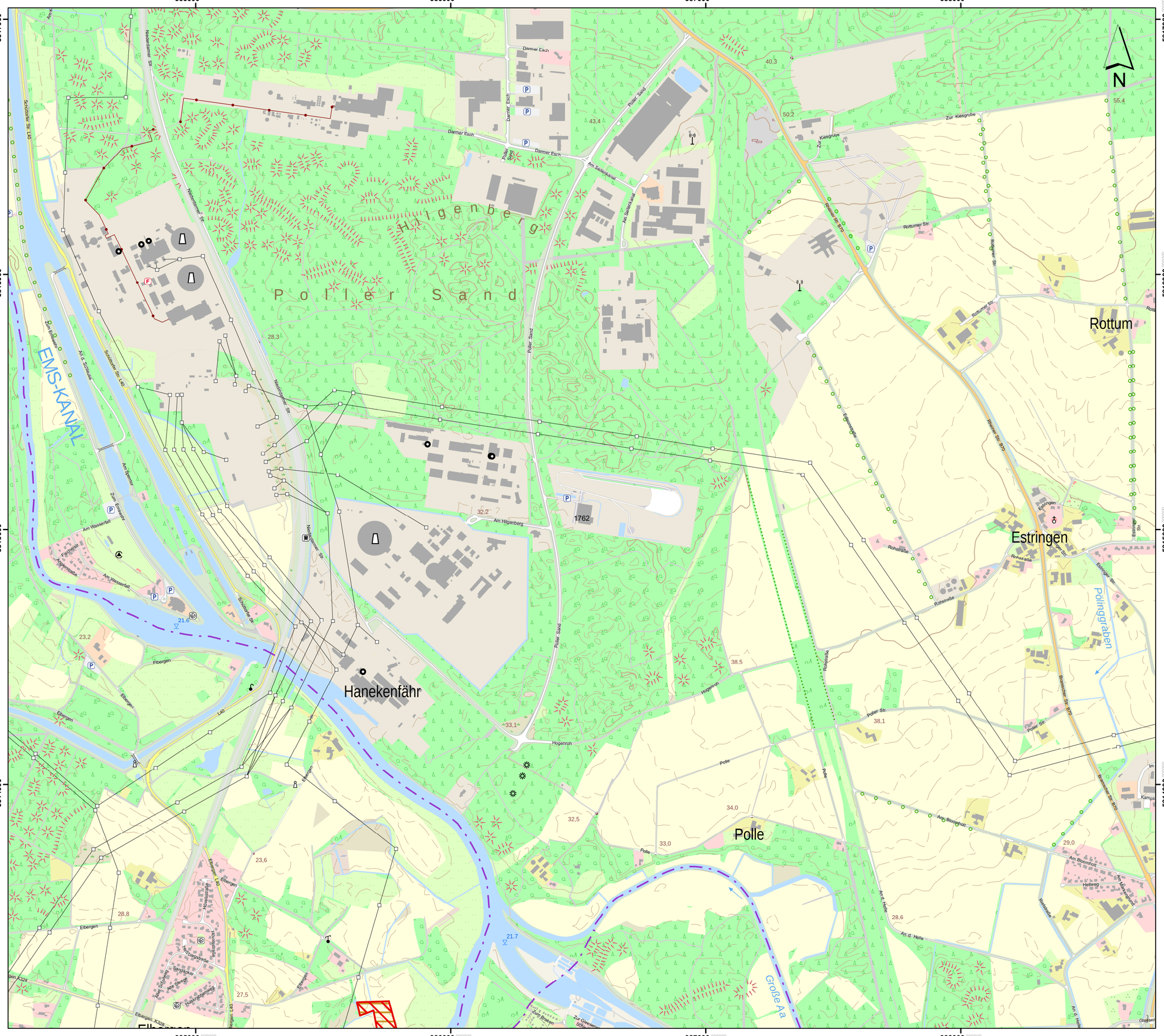
385000
386000
387000
388000
5817000
5816000
5815000
5814000
N
Heigenberg
Poller Sand
EMS-KANAL
Rottum
Estringen
Hanekenfähr
Polle
Große Aa
Polinggraben
Poller Sand
Neuenkirchener Str.
Schützenfer Str. L40
Am Seitenkanal
Zur Kiesgrube
Rottumer Str.
Rottumer Str. BTH
Ellerbergen
Elbergen
Am Wasserfall
Am Hilgenberg
Hellweg
Rohrstraße
Estringer Str.
Bramscher Str. BTH
Am d. Helle
Am Bloomhof
Polle
Hogenroh
Am Sommer
Zum Emsufer
Zum Braken
Am Kanal
Schützenfer Str. L40
Neuenkirchener Str.
Am Seitenkanal
Poller Sand
Zur Kiesgrube
Rottumer Str.
Rottumer Str. BTH
Estringer Str.
Bramscher Str. BTH
Am d. Helle
Am Bloomhof
Hellweg
Rohrstraße
Poller Str.
Polle
Hogenroh
Am Wasserfall
Elbergen
Ellerbergen
Am Hilgenberg

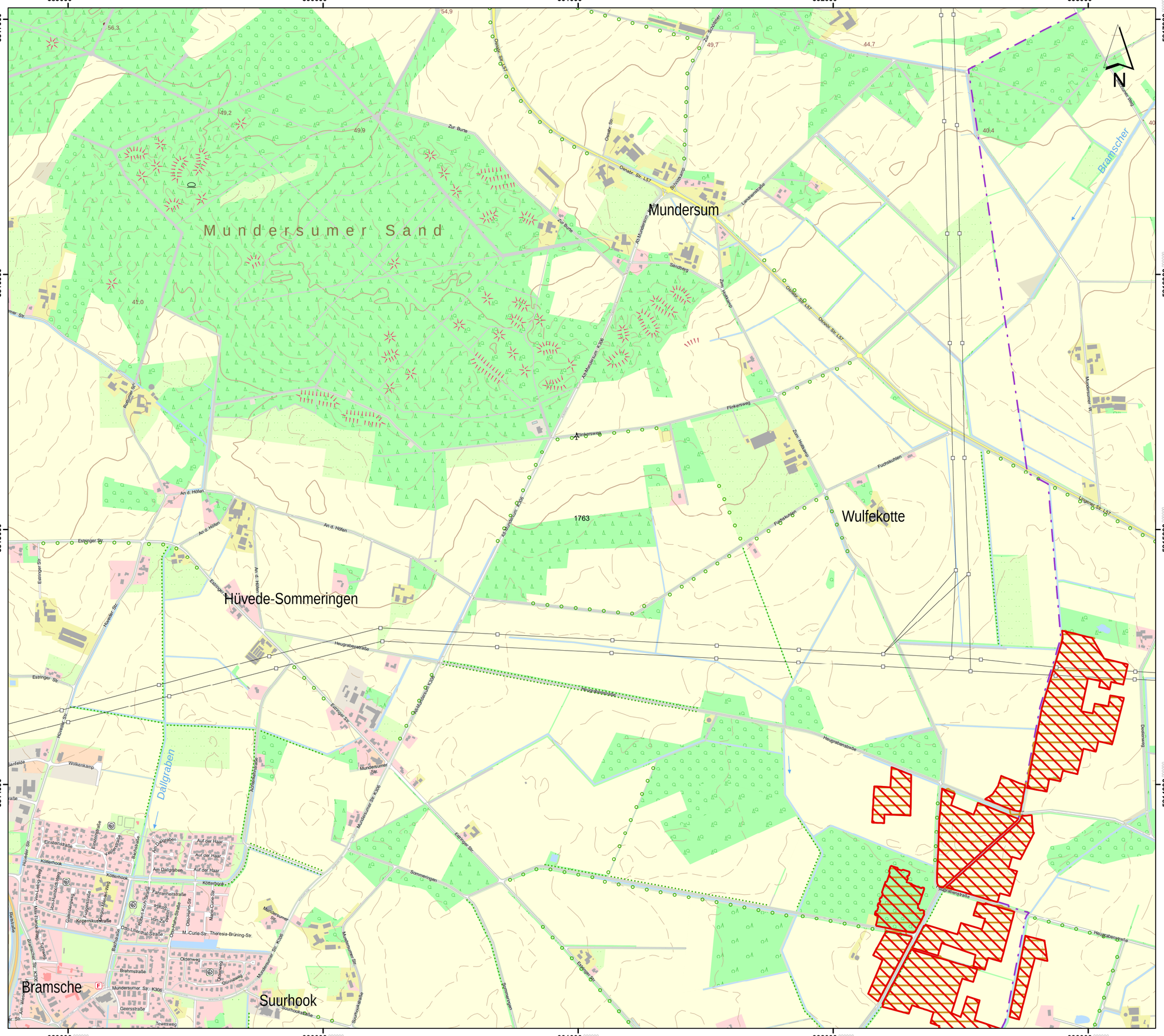

Lageübersicht

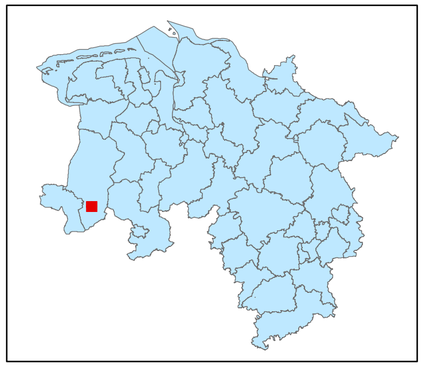

Legende

- kohlenstoffreiche Böden
- kohlenstoffreiche Böden (Moortreposole)
- Landesgrenze

0 0,125 0,25 0,5 0,75 1

Kilometer

Hintergrundkarte:
Amtliche Präsentation 1 : 10 000

Vervielfältigung der Grundlagenkarte nur mit Genehmigung des Herausgebers.
Quellenvermerk:
Auszug aus den Geodaten des Landesamtes für Geoinformation und Landesvermessung Niedersachsen

© 2025 LGLN

© GeoBasis-DE / BKG (2025) CC BY 4.0

Vervielfältigung der Fachinformationen nur mit Genehmigung des ML.

Niedersächsische Verordnung zur Ausweisung von Feuchtgebieten und Mooren als Gebietskulisse nach § 11 Abs. 1 und 4 der GAP-Konditionalitäten-Verordnung

Anlage zu § 1 Abs.1

Detailkarte der kohlenstoffreichen Böden inklusive der Moor-Treposole gem. § 11 Abs. 2 GAPKondV

Blattnummer:	1763
Erstellungsdatum:	11.02.2025
Maßstab:	1:10.000

Realisiert durch

Niedersächsisches Ministerium für Ernährung, Landwirtschaft und Verbraucherschutz

SLA

Lageübersicht

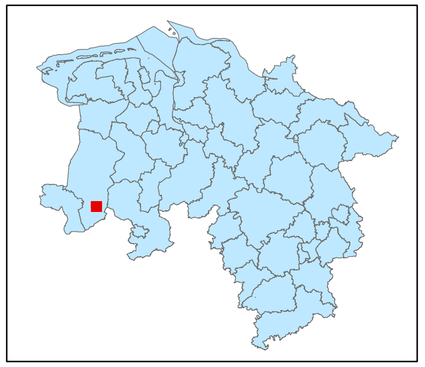

Legende

- kohlenstoffreiche Böden
- kohlenstoffreiche Böden (Moortreposole)
- Landesgrenze

0 0,125 0,25 0,5 0,75 1

Kilometer

Hintergrundkarte:
Amtliche Präsentation 1 : 10 000

Vervielfältigung der Grundlagenkarte nur mit Genehmigung des Herausgebers.
Quellenvermerk:
Auszug aus den Geodaten des Landesamtes für Geoinformation und Landesvermessung Niedersachsen

© 2025 LGLN

© GeoBasis-DE / BKG (2025) CC BY 4.0

Vervielfältigung der Fachinformationen nur mit Genehmigung des ML.

Niedersächsische Verordnung zur Ausweisung von Feuchtgebieten und Mooren als Gebietskulisse nach § 11 Abs. 1 und 4 der GAP-Konditionalitäten-Verordnung

Anlage zu § 1 Abs.1

Detailkarte der kohlenstoffreichen Böden inklusive der Moor-Treposole gem. § 11 Abs. 2 GAPKondV

Blattnummer:	1764
Erstellungsdatum:	11.02.2025
Maßstab:	1:10.000

Realisiert durch

Niedersächsisches Ministerium für Ernährung, Landwirtschaft und Verbraucherschutz

SLA

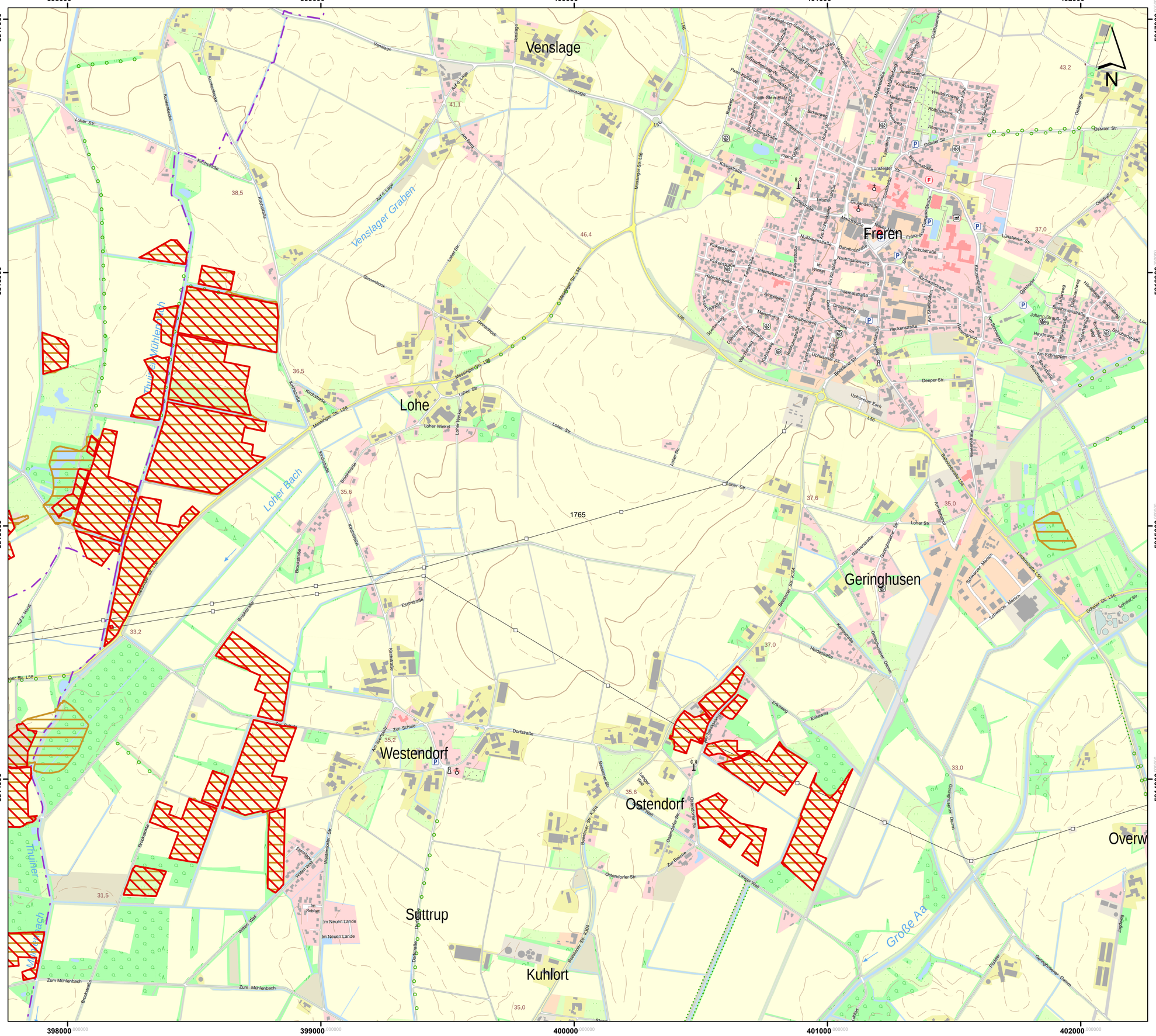
398000
399000
400000
401000
402000
5817000
5816000
5815000
5814000
Venslage
Freren
Lohe
Geringhusen
Westendorf
Ostendorf
Süttrup
Kuhlort
Overw
Venslager Graben
Lohner Bach
Tiefgraben Mühlenbach
Große Aa
1765
N
Messinger Str. L56
Lohner Str.
Venslager Str.
Lünsfelder Str.
Uphuisener Esch
Deeper Str.
Bawinkeler Str. K304
Ostendorfer Str.
Langer Wall
Zum Mühlenbach
Im Neuen Lande
Schaaler Str. L56
Schmarrer Mersch
Gehlenbuschweg
Johann-Strauß-Weg
Am Schnappen
Am Rietfeld
Am Bentfeld
Am Sandbrink
Am Stadtpark
Am Schlosspark
Am Hasegrund
Am Ahornhain
Zur Schule
Zur Bache
Dorfstraße
Eschstraße
Kirchstraße
Brookstraße
Kornstraße
Kuhlmannstraße
Kirchhofstraße
Lohner Winkel
Wiesenweg
Schwalbenweg
Meisenweg
Amselweg
Rotkehlchenweg
Akazienweg
Buchenweg
Eichenweg
Ahornweg
Tannenweg
Birkenweg
Lärchenweg
Fichtenweg
Kastanienweg
Lindenweg
Ulmenweg
Pappelweg
Weidenweg
Erlenweg
Eschenweg
Hainbuchenweg
Haselnussweg
Holunderweg
Heidestraße
Fuchsie
Jägerweg
Goldblumenweg
Anemonenweg
Krokusweg
Maiglöckchenweg
Rosenweg
Veilchenweg
Tulpenweg
Nelkenweg
Primelweg
Narzissenweg
Sonnenblumenweg
Mohnblumenweg
Kornblumenweg
Margeritenweg
Sonnenblumenstraße
Mohnblumenstraße
Kornblumenstraße
Margeritenstraße
Rosenstraße
Veilchenstraße
Tulpenstraße
Nelkenstraße
Primelstraße
Narzissenstraße
Goldblumenstraße
Anemonenstraße
Krokusstraße
Maiglöckchenstraße
Bahnhofstraße
Bahnhofsallee
Bahnhofstraße
Grundendstraße
Marktstraße
Königstraße
Osterstraße
Oststraße
Gartenstraße
Gartenstraße
Gartenst

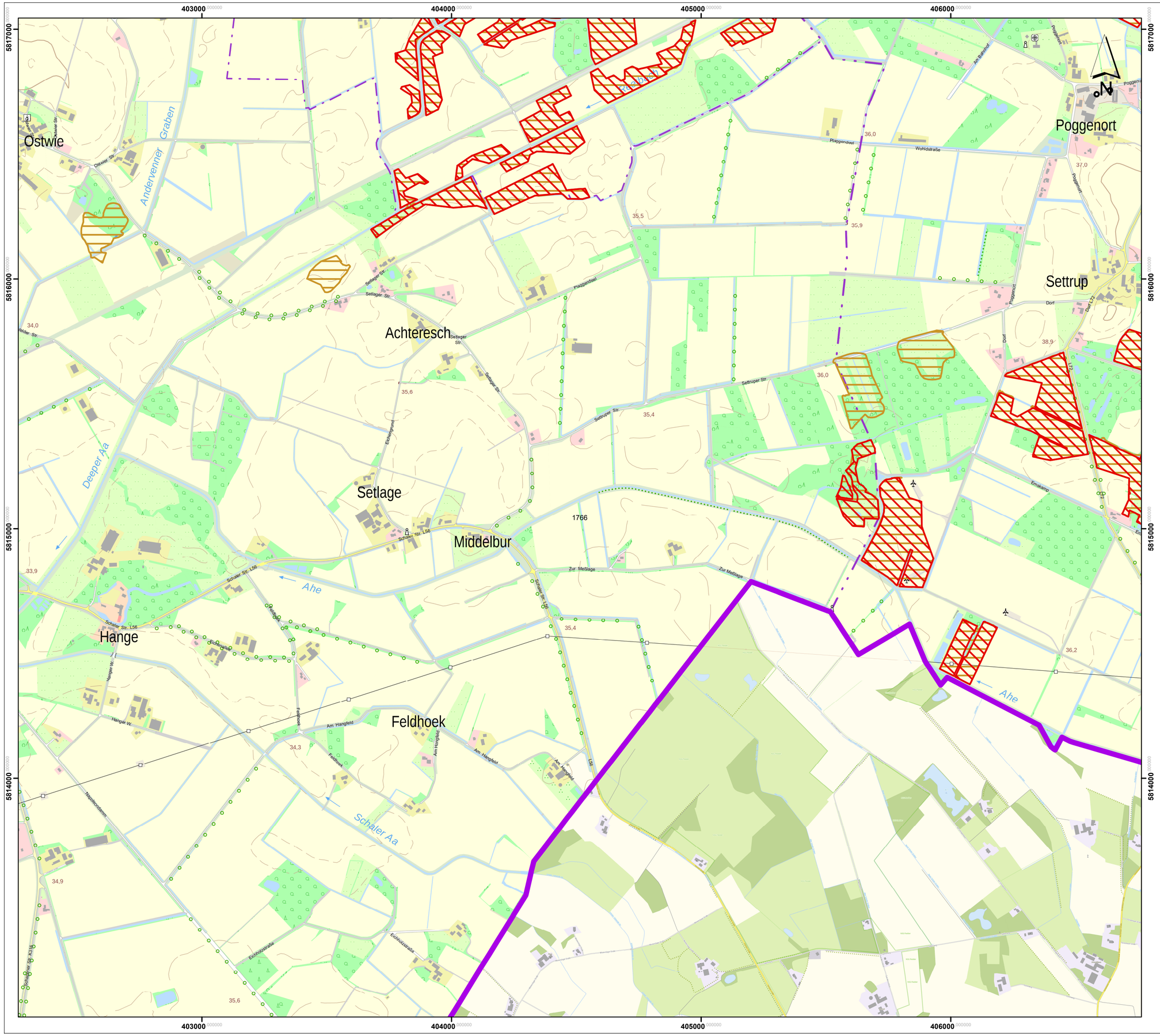

Lageübersicht

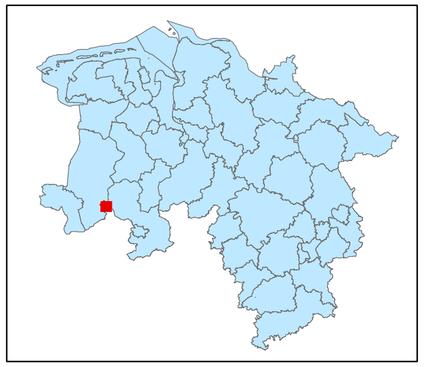

Legende

kohlenstoffreiche Böden

kohlenstoffreiche Böden (Moortreposole)

Landesgrenze

0 0,125 0,25 0,5 0,75 1

Kilometer

Hintergrundkarte:
Amtliche Präsentation 1 : 10 000

Vervielfältigung der Grundlagenkarte nur mit Genehmigung des Herausgebers.
Quellenvermerk:
Auszug aus den Geodaten des Landesamtes für Geoinformation und Landesvermessung Niedersachsen

© 2025 LGLN

© GeoBasis-DE / BKG (2025) CC BY 4.0

Vervielfältigung der Fachinformationen nur mit Genehmigung des ML.

Niedersächsische Verordnung zur Ausweisung von Feuchtgebieten und Mooren als Gebietskulisse nach § 11 Abs. 1 und 4 der GAP-Konditionalitäten-Verordnung

Anlage zu § 1 Abs.1

Detailkarte der kohlenstoffreichen Böden inklusive der Moor-Treposole gem. § 11 Abs. 2 GAPKondV

Blattnummer:	1766
Erstellungsdatum:	11.02.2025
Maßstab:	1:10.000

Realisiert durch

Niedersächsisches Ministerium für Ernährung, Landwirtschaft und Verbraucherschutz

SLA

Lageübersicht

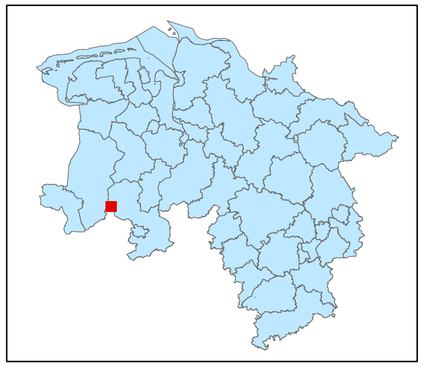

Legende

kohlenstoffreiche Böden

kohlenstoffreiche Böden (Moortreposole)

Landesgrenze

0 0,125 0,25 0,5 0,75 1

Kilometer

Hintergrundkarte:
Amtliche Präsentation 1 : 10 000

Vervielfältigung der Grundlagenkarte nur mit Genehmigung des Herausgebers.
Quellenvermerk:
Auszug aus den Geodaten des Landesamtes für Geoinformation und Landesvermessung Niedersachsen

© 2025 LGLN

© GeoBasis-DE / BKG (2025) CC BY 4.0

Vervielfältigung der Fachinformationen nur mit Genehmigung des ML.

Niedersächsische Verordnung zur Ausweisung von Feuchtgebieten und Mooren als Gebietskulisse nach § 11 Abs. 1 und 4 der GAP-Konditionalitäten-Verordnung

Anlage zu § 1 Abs.1

Detailkarte der kohlenstoffreichen Böden inklusive der Moor-Treposole gem. § 11 Abs. 2 GAPKondV

Blattnummer:	1767
Erstellungsdatum:	11.02.2025
Maßstab:	1:10.000

Realisiert durch

Niedersächsisches Ministerium für Ernährung, Landwirtschaft und Verbraucherschutz

SLA

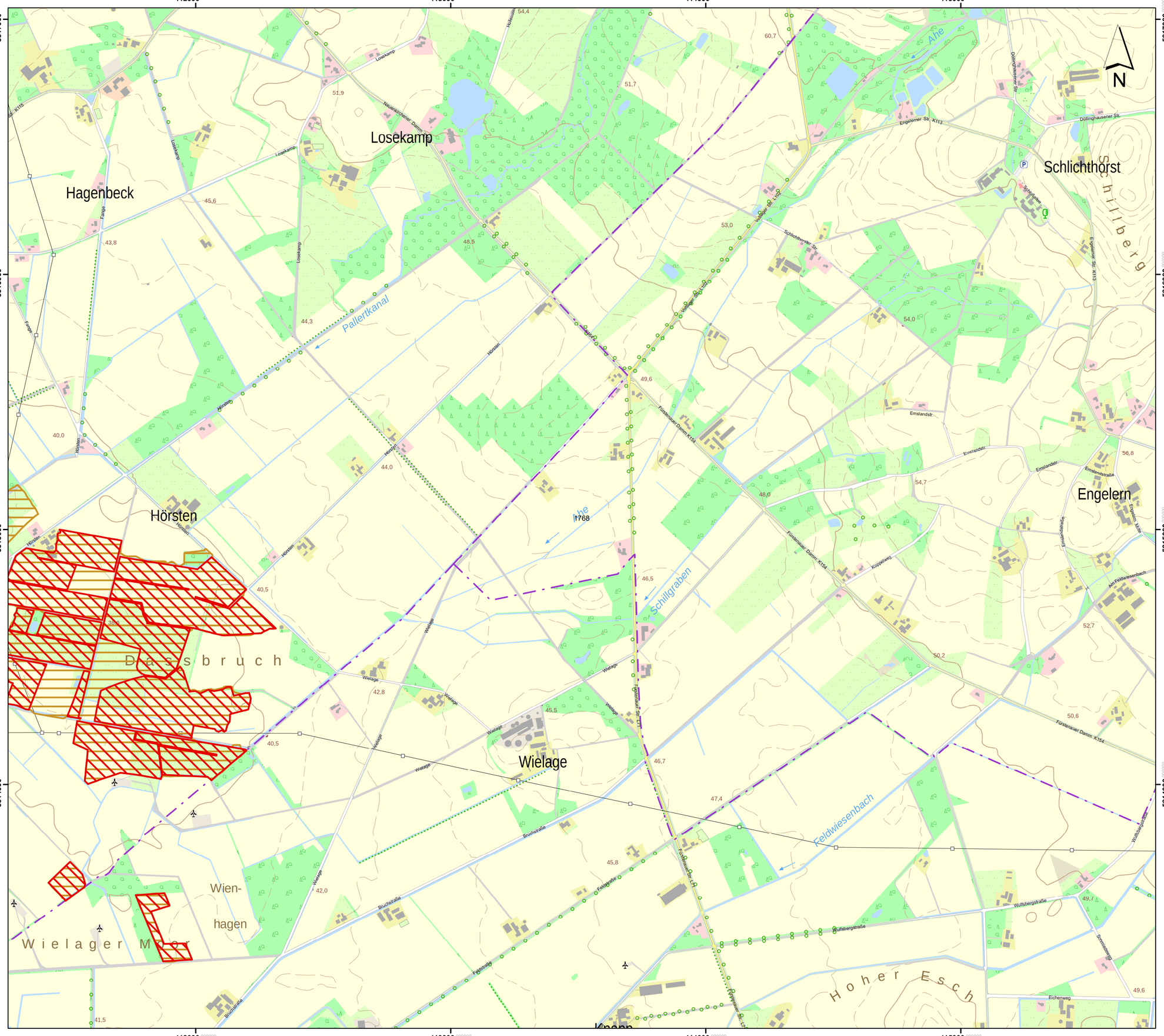

Lageübersicht

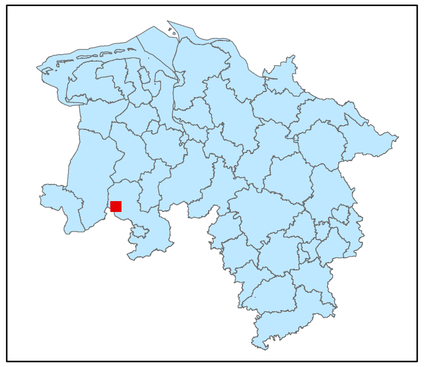

Legende

- kohlenstoffreiche Böden
- kohlenstoffreiche Böden (Moortreposole)
- Landesgrenze

0 0,125 0,25 0,5 0,75 1
Kilometer

Hintergrundkarte:
Amtliche Präsentation 1 : 10 000

Vervielfältigung der Grundlagenkarte nur mit Genehmigung des Herausgebers.
Quellenvermerk:
Auszug aus den Geodaten des Landesamtes für Geoinformation und Landesvermessung Niedersachsen

© 2025 LGLN

© GeoBasis-DE / BKG (2025) CC BY 4.0

Vervielfältigung der Fachinformationen nur mit Genehmigung des ML.

Niedersächsische Verordnung zur Ausweisung von Feuchtgebieten und Mooren als Gebietskulisse nach § 11 Abs. 1 und 4 der GAP-Konditionalitäten-Verordnung

Anlage zu § 1 Abs.1

Detailkarte der kohlenstoffreichen Böden inklusive der Moor-Treposole gem. § 11 Abs. 2 GAPKondV

Blattnummer:	1768
Erstellungsdatum:	11.02.2025
Maßstab:	1:10.000

Realisiert durch

Niedersächsisches Ministerium für Ernährung, Landwirtschaft und Verbraucherschutz

SLA

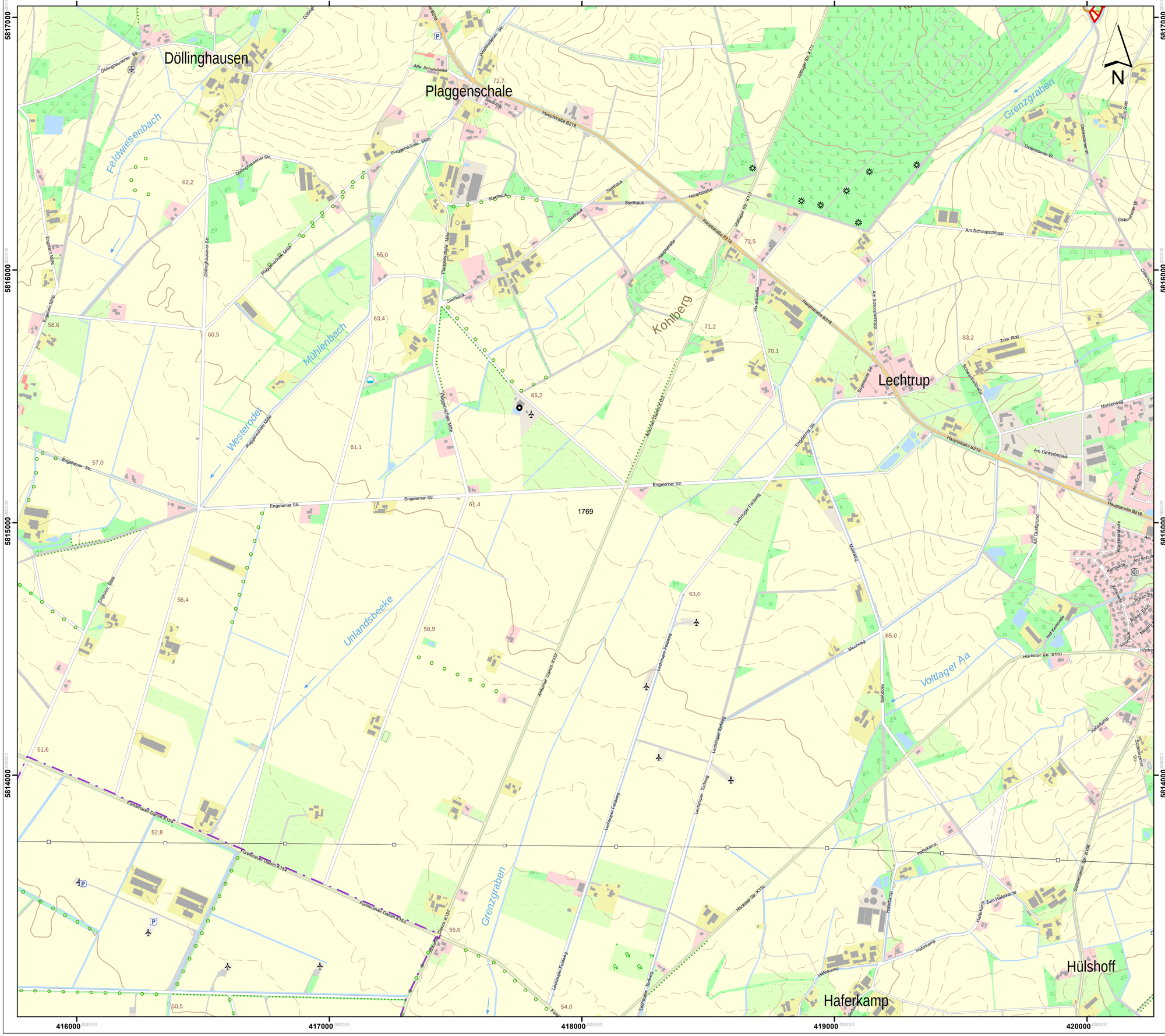

Lageübersicht

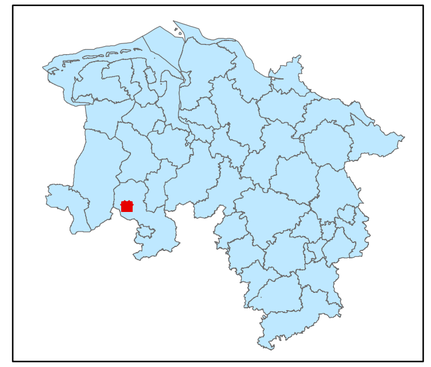

Legende

kohlenstoffreiche Böden

kohlenstoffreiche Böden (Moortreposole)

Landesgrenze

Hintergrundkarte:
Amtliche Präsentation 1 : 10 000

Vervielfältigung der Grundlagenkarte nur mit Genehmigung des Herausgebers.
Quellenvermerk:
Auszug aus den Geodaten des Landesamtes für Geoinformation und Landesvermessung Niedersachsen

© 2025 LGLN

© GeoBasis-DE / BKG (2025) CC BY 4.0

Vervielfältigung der Fachinformationen nur mit Genehmigung des ML.

Niedersächsische Verordnung zur Ausweisung von Feuchtgebieten und Mooren als Gebietskulisse nach § 11 Abs. 1 und 4 der GAP-Konditionalitäten-Verordnung

Anlage zu § 1 Abs.1

Detailkarte der kohlenstoffreichen Böden inklusive der Moor-Treposole gem. § 11 Abs. 2 GAPKondV

Blattnummer:	1769
Erstellungsdatum:	11.02.2025
Maßstab:	1:10.000

Realisiert durch

Niedersächsisches Ministerium für Ernährung, Landwirtschaft und Verbraucherschutz

SLA

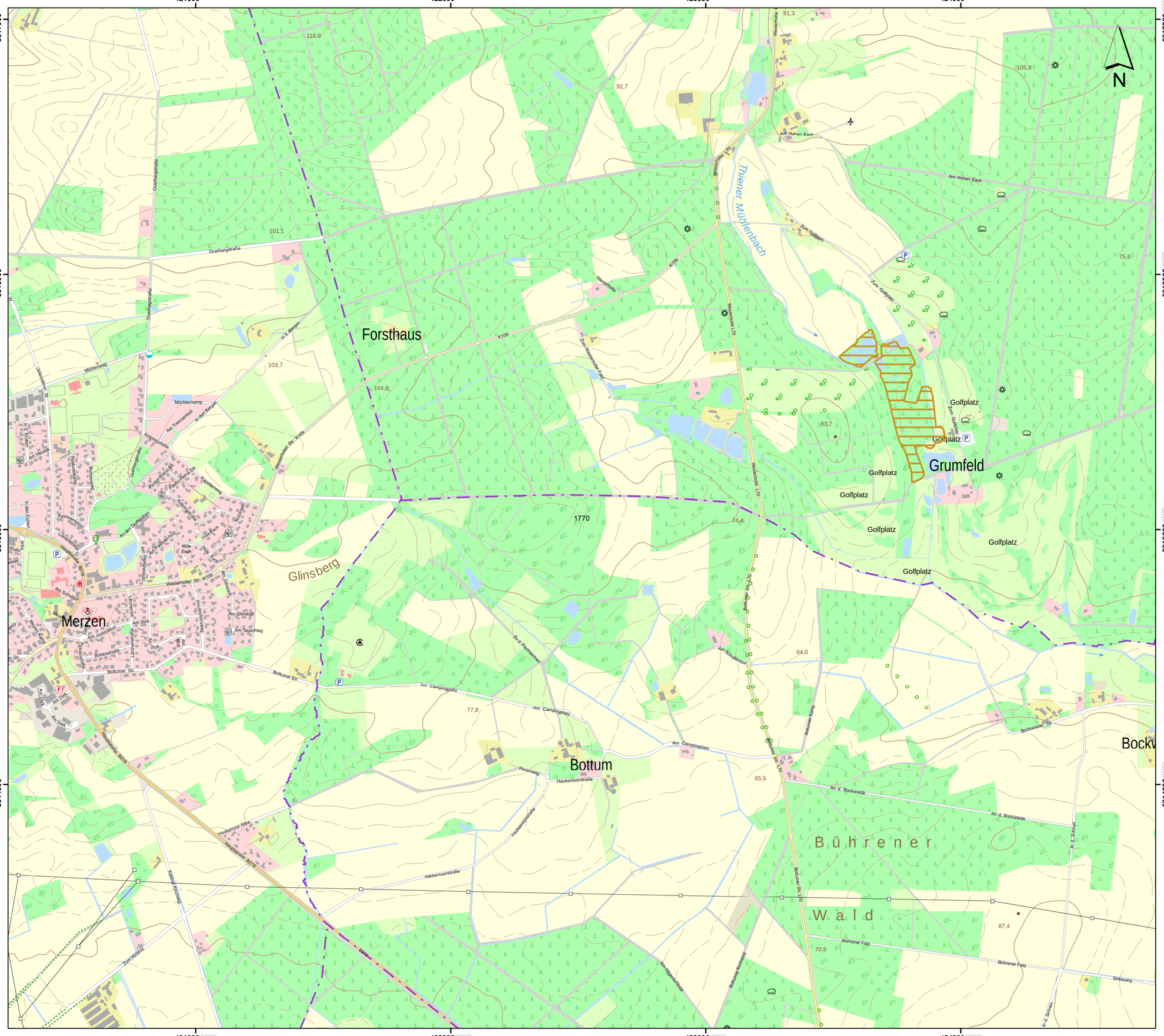
421000
422000
423000
424000
5817000
5816000
5815000
5814000
N
Forsthaus
Grumfeld
Merzen
Glinsberg
Bottum
Bühr e n e r
W a l d
Thiener Mühlenbach
Golfplatz
Overbergstraße
Westerholter Str. K109
Westerholter L70
Bottumer Str. L70
Bottumer Str. K109
Am Campingplatz
Hackemoorstraße
Hackemoor Kleg
Heidestraße BZ18
Am Hohen Esch
Zum Golfplatz
Am Schulterhof
Bockwieder Str.
An d. Bockwiede
Bühener Feld
Sinkeweg
Zum Hofwald
Mücklenkamp
Am Tramsenholt
Am Dorfbrunnen
Am Glinsbüll
Am Tauschlag
Am Slott
Am Dorf
Hasenweg
Ankumer Kamp
Bottumer Kirchweg
Am Hagenbrocke
Zu d. Fischteichen
Zum Westerholter Esch
Mühlenweg
In d. Bergen
In den Kuhlen
In der Bergen
Am Hause
Am Dorfbrunnen
Am Pastorenkamp
Am Pastorenhof
Am Gliesack
Am Schulhof
Bauernkamp
Kapellenweg
Pastor-Rumpf-Str.
Pastor-Reese-Str.
Kolpingstraße
Buchenweg
Lindenstraße
Birkenstraße
Lärchenstraße
Tannenstraße
Fichtenstraße
Am Dorf
Kirchstr. Kirchweg
Zum Hofwald
Bottumer Str.
Westerholter Str. K109
Overbergstraße
Mühlenweg
Mücklenkamp
Am Tramsenholt
Kolpingstraße
Pastor-Rumpf-Str.
Pastor-Reese-Str.
Kapellenweg
Buchenweg
Lindenstraße
Birkenstraße
Lärchenstraße
Tannenstraße
Fichtenstraße
Am Dorf
Am Dorfbrunnen
Am Pastorenkamp
Am Pastorenhof
Am Gliesack
Am Schulhof
Bauernkamp
Am Glinsbüll
Am Tauschlag
Am Slott
Hüls Esch
Am Hause
In d. Kuhlen
In der Bergen
In d. Bergen
Mühlenweg
Overbergstraße
Westerholter Str. K109
Bottumer Str.
Am Campingplatz
Hackemoorstraße
Hackemoor Kleg
Heidestraße BZ18
Am Hohen Esch
Zum Golfplatz
Am Schulterhof
Bockwieder Str.
An d. Bockwiede
Bühener Feld
Sinkeweg
Zum Hofwald
Mücklenkamp
Am Tramsenholt
Am Dorfbrunnen
Am Glinsbüll
Am Tauschlag
Am Slott
Am Dorf
Hasenweg
Ankumer Kamp
Bottumer Kirchweg
Am Hagenbrocke
Zu d. Fischteichen
Zum Westerholter Esch
Mühlenweg
In d. Bergen
In den Kuhlen
In der Bergen
Am Hause
Am Dorfbrunnen
Am Pastorenkamp
Am Pastorenhof
Am Gliesack
Am Schulhof
Bauernkamp
Kapellenweg
Pastor-Rumpf-Str.
Pastor-Reese-Str.

425000 426000 427000 428000 429000

5817000 5816000 5815000 5814000

Uphausen
Bollenberg
Fullenkamp
Thiene
Alfhausen
Schleppenburg
Bruchmühle
Thiener Dorfgraben
Thiener Gehege
Groß Rechtien
Klein Rechtien
Thiener Mühlenbach
Riesau
Thiener Pott
NSG
N

Lageübersicht

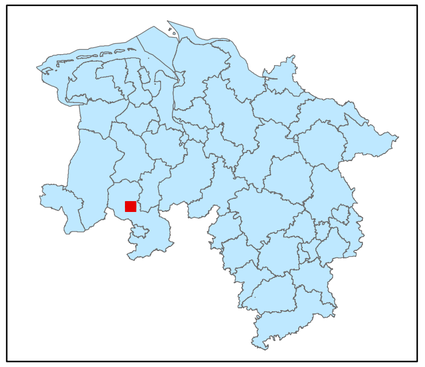

Legende

kohlenstoffreiche Böden

kohlenstoffreiche Böden (Moortreposole)

Landesgrenze

0 0,125 0,25 0,5 0,75 1

Kilometer

Hintergrundkarte:
Amtliche Präsentation 1 : 10 000

Vervielfältigung der Grundlagenkarte nur mit Genehmigung des Herausgebers.
Quellenvermerk:
Auszug aus den Geodaten des Landesamtes für Geoinformation und Landesvermessung Niedersachsen

© 2025 LGLN

© GeoBasis-DE / BKG (2025) CC BY 4.0

Vervielfältigung der Fachinformationen nur mit Genehmigung des ML.

Niedersächsische Verordnung zur Ausweisung von Feuchtgebieten und Mooren als Gebietskulisse nach § 11 Abs. 1 und 4 der GAP-Konditionalitäten-Verordnung

Anlage zu § 1 Abs.1

Detailkarte der kohlenstoffreichen Böden inklusive der Moor-Treposole gem. § 11 Abs. 2 GAPKondV

Blattnummer:	1771
Erstellungsdatum:	11.02.2025
Maßstab:	1:10.000

Realisiert durch

Niedersächsisches Ministerium für Ernährung, Landwirtschaft und Verbraucherschutz

SLA

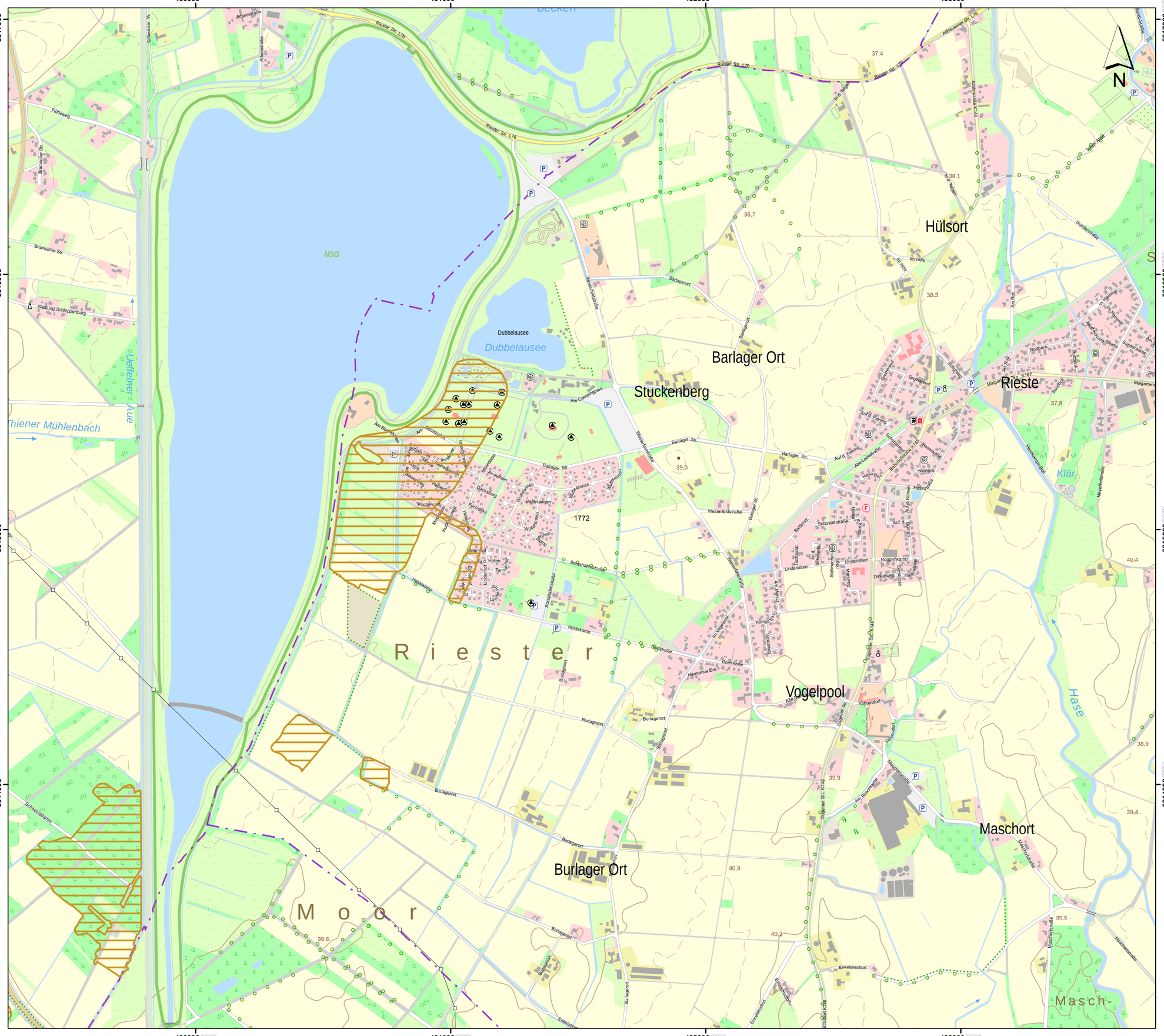
430000
431000
432000
433000
5817000
5816000
5815000
5814000
NSG
Dubbelausee
Dubbelausee
Barlager Ort
Stuckenberg
Hülsort
Rieste
Vogelpool
Burlager Ort
Maschort
Riester
Moor
Uefelner Aue
Hase
Barlager Str.
Westerfeldstraße
Bramscher Str.
Schwarzer W.
Siedlung Schleppenburg
Am Campingpark
Am Bootshafen
Bootshafenstraße
Heidekamp
Burlagerort
Vahrendorf
Maschstraße
Maschstraße
Maschstraße
Enkelstrodtort
Schwellendamm
Reester Str. L76
Althausener Str. L76
Klärwerk
Haseeck
Lindenallee
Roggenkamp
Dinkelweg
Hafer
Gerstenkamp
Grothenhof
Rottbrink
Roggenkamp
Sundernweg
Sundernstraße
Im Hülsfeld
Im Hülsfeld
Im Hülsfeld
Im Hemmig
Am Rott
Am Rott
Alte Dorfstraße
Schulstraße
Schulstraße
Schul

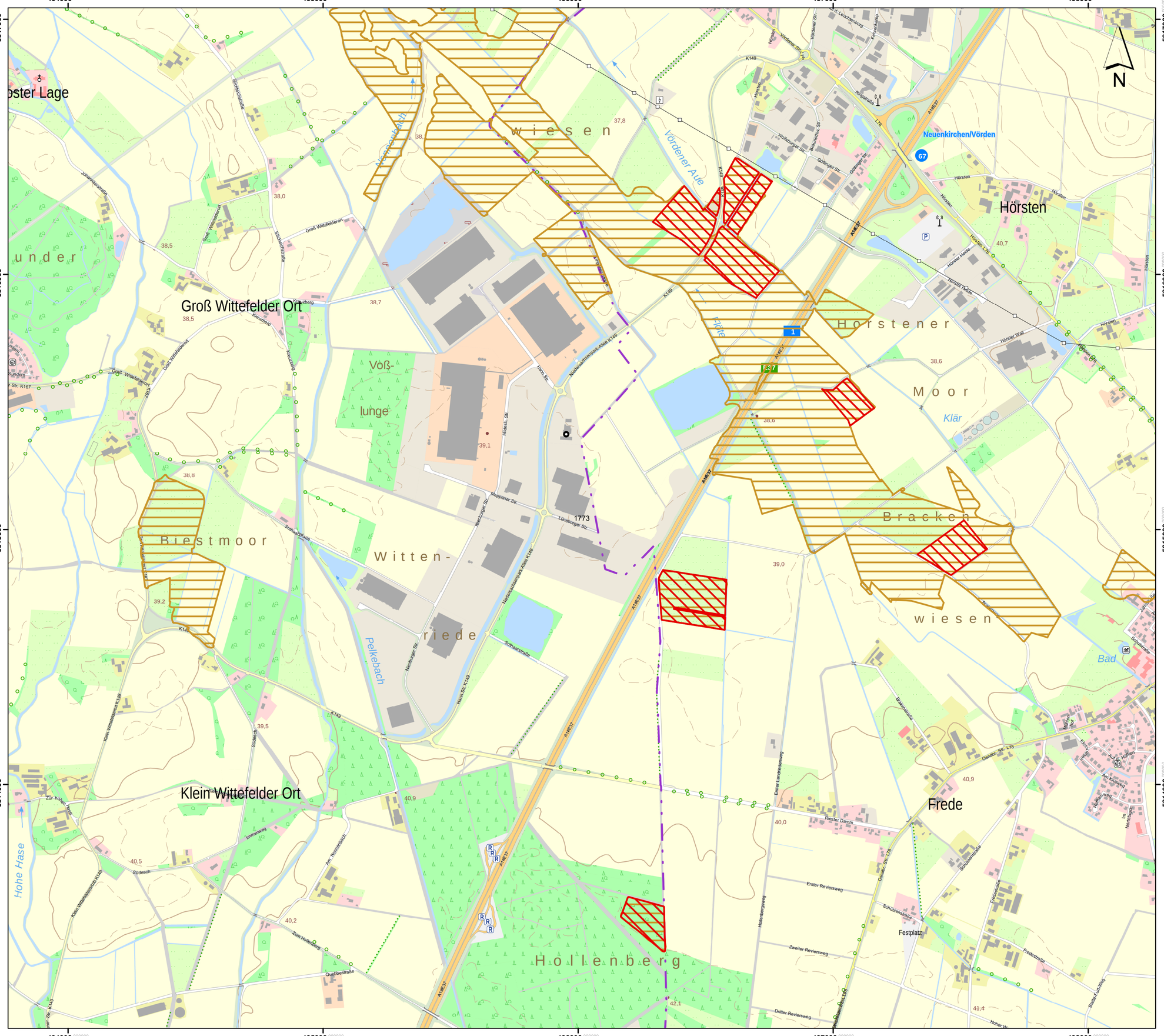

Lageübersicht

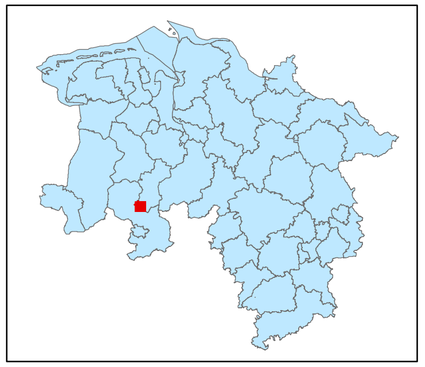

Legende

- kohlenstoffreiche Böden
- kohlenstoffreiche Böden (Moortreposole)
- Landesgrenze

0 0,125 0,25 0,5 0,75 1

Kilometer

Hintergrundkarte:
Amtliche Präsentation 1 : 10 000

Vervielfältigung der Grundlagenkarte nur mit Genehmigung des Herausgebers.
Quellenvermerk:
Auszug aus den Geodaten des Landesamtes für Geoinformation und Landesvermessung Niedersachsen

© 2025 LGLN

© GeoBasis-DE / BKG (2025) CC BY 4.0

Vervielfältigung der Fachinformationen nur mit Genehmigung des ML.

Niedersächsische Verordnung zur Ausweisung von Feuchtgebieten und Mooren als Gebietskulisse nach § 11 Abs. 1 und 4 der GAP-Konditionalitäten-Verordnung

Anlage zu § 1 Abs.1

Detailkarte der kohlenstoffreichen Böden inklusive der Moor-Treposole gem. § 11 Abs. 2 GAPKondV

Blattnummer:	1773
Erstellungsdatum:	11.02.2025
Maßstab:	1:10.000

Realisiert durch

Niedersächsisches Ministerium für Ernährung, Landwirtschaft und Verbraucherschutz

SLA

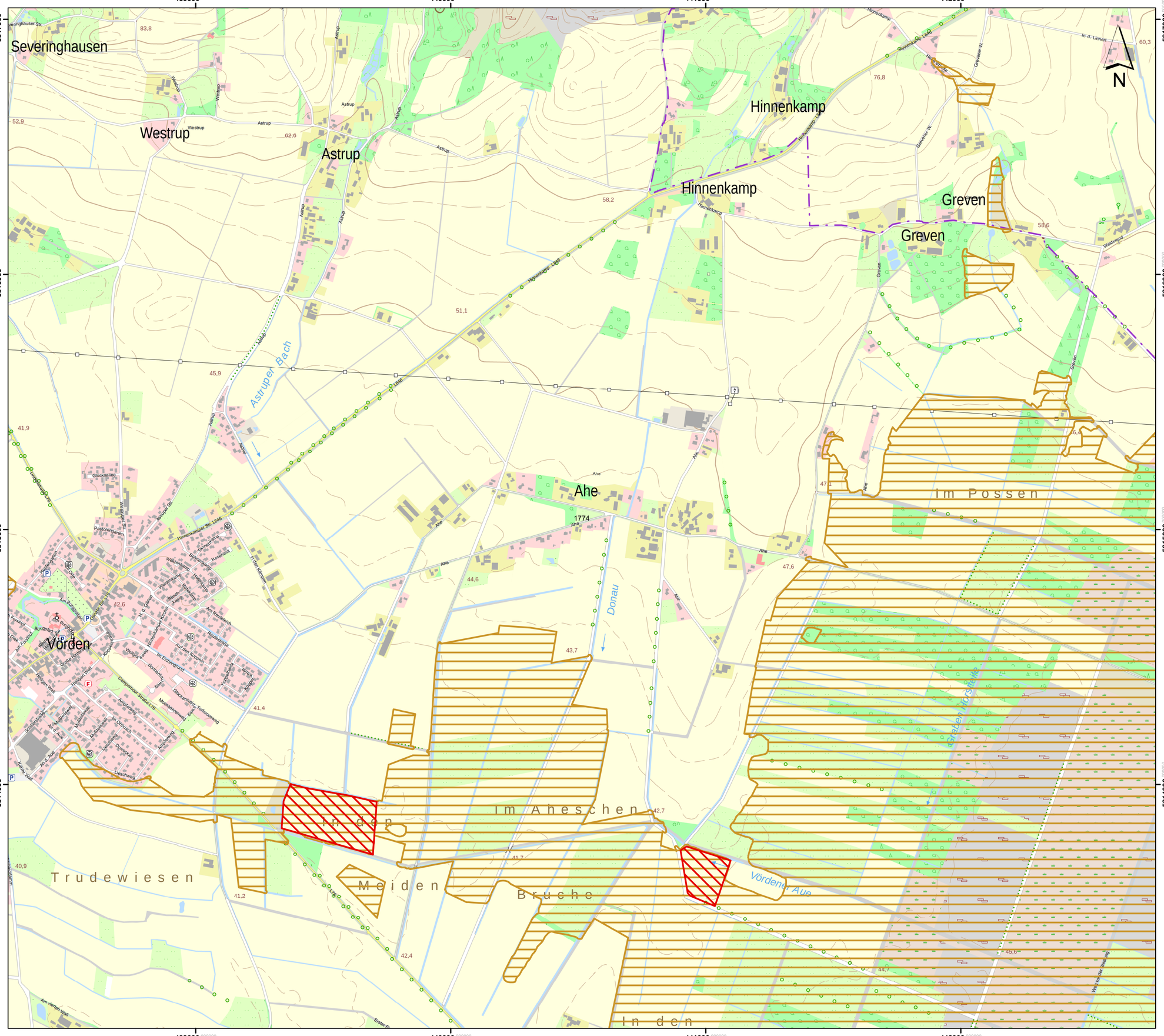
439000
440000
441000
442000
5817000
5816000
5815000
5814000
Severinghausen
Westrup
Astrup
Hinnenkamp
Greven
Ahe
Vörden
Im Possen
Im Aheschen
In den
Trudewiesen
Meiden
Bruche
Astruper Bach
Donau
Vördener Aue
Hinnenkamp L68
Ahe
Astrup
Westrup
Greven
Gewerner W.
Hinnenkamp

443000 444000 445000 446000 447000

5817000 5816000 5815000 5814000

Sierhausen
Rottinghausen
Jeddebrok
Achelfort
Rottinghausener Moor
Dammer Moor
Bornbach (alt)
Schulenmoor
Am Osterberg
Sierhausen W.
Hüntelerstraße K279
Rottinghausener Esch
Rottinghausener Str.
Hoek Platt
Im Dreieck
Im Flugfeld
Am Flugplatz
Westerend
Rotteborg K279
K278
K278
Jagdhausweg
Dreibrückenweg
Zweiter Querweg
Dritter Querweg
Fünfter Querweg
Sechster Querweg
Siebter Querweg
Achter Querweg
Neunter Querweg
Zehnter Querweg
Elfter Querweg
Zwölfter Querweg
Dreizehnter Querweg
Vierter Querweg
Fünfter Querweg
Sechster Querweg
Siebter Querweg
Achter Querweg
Neunter Querweg
Zehnter Querweg
Elfter Querweg
Zwölfter Querweg
Dreizehnter Querweg
Weg an der Dodenweger Grenze
Südlicher Verbindungsweg
Nördlicher Verbindungsweg
Südlicher Verbindungsweg
Nördlicher Verbindungsweg
Graben 1
Graben 2
Graben 3
Graben 4
Graben 5
Graben 6
Graben 7
Graben 8
Graben 9
Graben 10
Graben 11
Graben 12
Graben 13
Graben 14
Graben 15
Graben 16
Graben 17
Graben 18
Graben 19
Graben 20
Graben

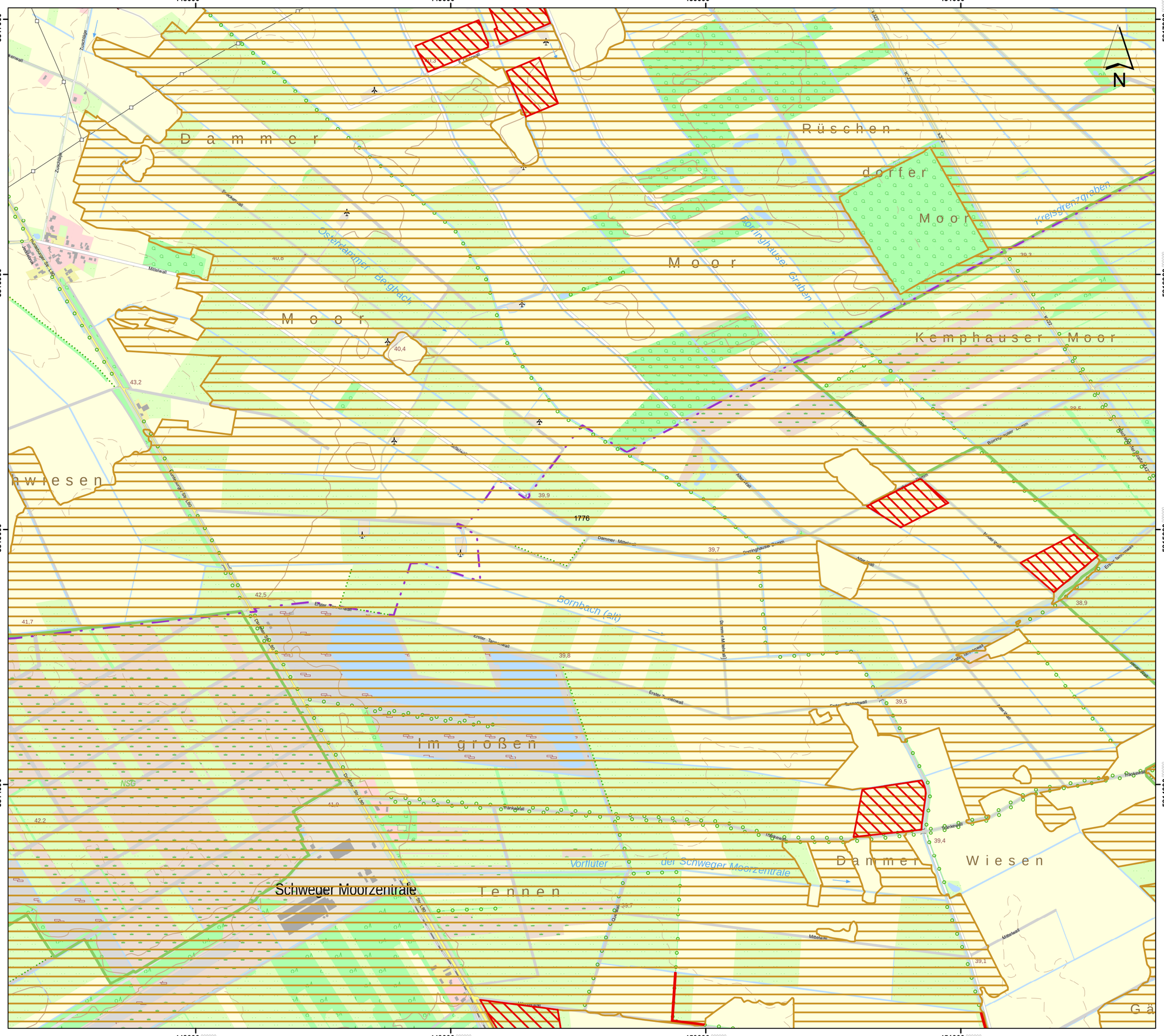

Lageübersicht

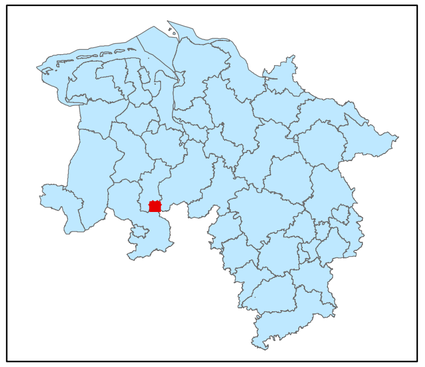

Legende

- kohlenstoffreiche Böden
- kohlenstoffreiche Böden (Moortreposole)
- Landesgrenze

0 0,125 0,25 0,5 0,75 1
Kilometer

Hintergrundkarte:
Amtliche Präsentation 1 : 10 000

Vervielfältigung der Grundlagenkarte nur mit Genehmigung des Herausgebers.
Quellenvermerk:
Auszug aus den Geodaten des Landesamtes für Geoinformation und Landesvermessung Niedersachsen

© 2025 LGLN

© GeoBasis-DE / BKG (2025) CC BY 4.0

Vervielfältigung der Fachinformationen nur mit Genehmigung des ML.

Niedersächsische Verordnung zur Ausweisung von Feuchtgebieten und Mooren als Gebietskulisse nach § 11 Abs. 1 und 4 der GAP-Konditionalitäten-Verordnung

Anlage zu § 1 Abs.1

Detailkarte der kohlenstoffreichen Böden inklusive der Moor-Treposole gem. § 11 Abs. 2 GAPKondV

Blattnummer:	1776
Erstellungsdatum:	11.02.2025
Maßstab:	1:10.000

Realisiert durch

Niedersächsisches Ministerium für Ernährung, Landwirtschaft und Verbraucherschutz

SLA

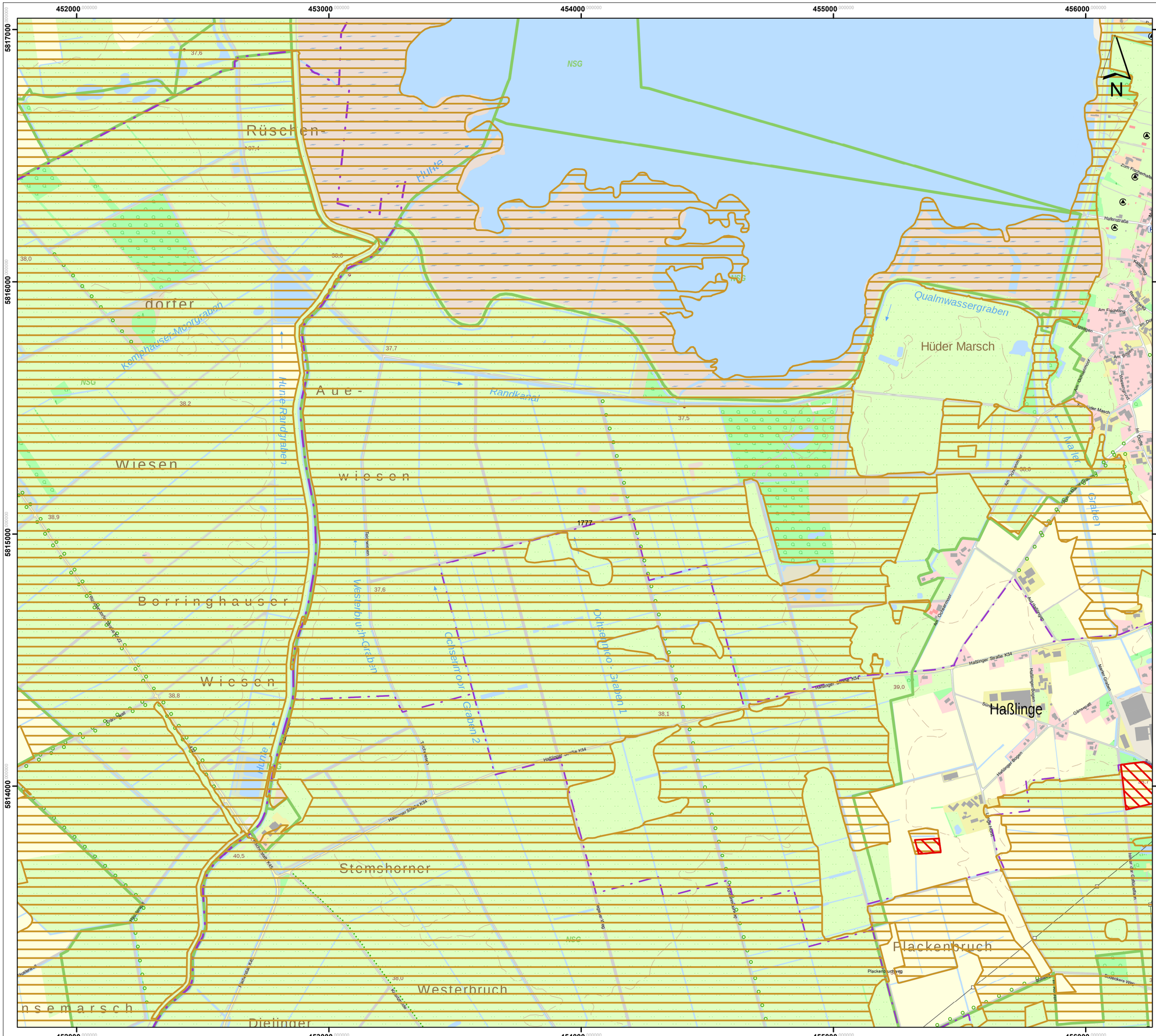
452000
453000
454000
455000
456000
5817000
5816000
5815000
5814000
NSG
Rüschen-
dorfer
Aue-
wiesen
Wiesen
Borringhauser
Wiesen
Stemshorner
Westerbruch
Dielinger
nsemarsch
Hüder Marsch
Haßlinge
Plackenbruch
Qualmwassergraben
Kemphausen-Moorgraben
Hunte-Radigraben
Randkanal
Ekuhe
Westerbusch-Graben
Ochsenmoor-Graben 1
Ochsenmoor-Graben 2
Graben 1
Graben 2
Graben 3
Graben 4
Graben 5
Graben 6
Graben 7
Graben 8
Graben 9
Graben 10
Graben 11
Graben 12
Graben 13
Graben 14
Graben 15
Graben 16
Graben 17
Graben 18
Graben 19
Graben 20
Graben

Lageübersicht

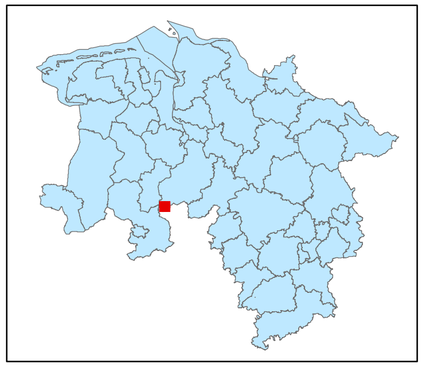

Legende

- kohlenstoffreiche Böden
- kohlenstoffreiche Böden (Moortreposole)
- Landesgrenze

0 0,125 0,25 0,5 0,75 1

Kilometer

Hintergrundkarte:
Amtliche Präsentation 1 : 10 000

Vervielfältigung der Grundlagenkarte nur mit Genehmigung des Herausgebers.
Quellenvermerk:
Auszug aus den Geodaten des Landesamtes für Geoinformation und Landesvermessung Niedersachsen

© 2025 LGLN

© GeoBasis-DE / BKG (2025) CC BY 4.0

Vervielfältigung der Fachinformationen nur mit Genehmigung des ML.

Niedersächsische Verordnung zur Ausweisung von Feuchtgebieten und Mooren als Gebietskulisse nach § 11 Abs. 1 und 4 der GAP-Konditionalitäten-Verordnung

Anlage zu § 1 Abs.1

Detailkarte der kohlenstoffreichen Böden inklusive der Moor-Treposole gem. § 11 Abs. 2 GAPKondV

Blattnummer:	1778
Erstellungsdatum:	11.02.2025
Maßstab:	1:10.000

Realisiert durch

Niedersächsisches Ministerium für Ernährung, Landwirtschaft und Verbraucherschutz

SLA

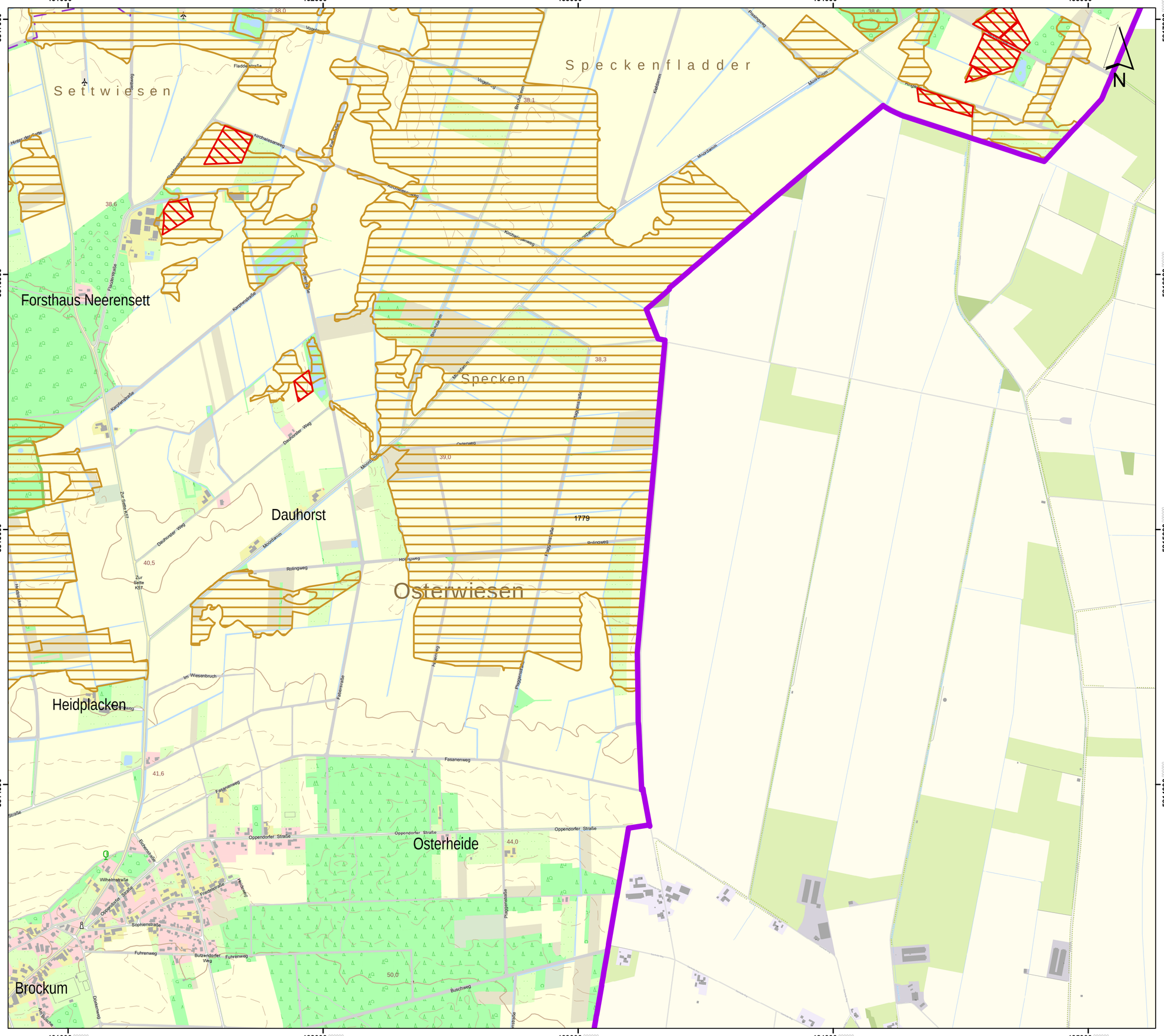

Lageübersicht

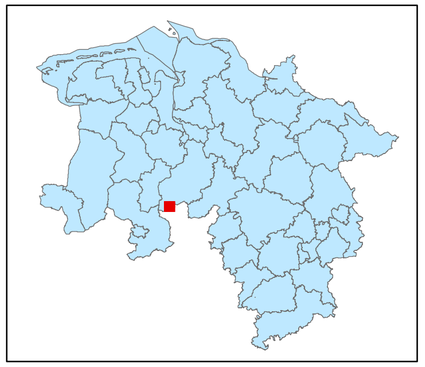

Legende

- kohlenstoffreiche Böden
- kohlenstoffreiche Böden (Moortreposole)
- Landesgrenze

0 0,125 0,25 0,5 0,75 1
Kilometer

Hintergrundkarte:
Amtliche Präsentation 1 : 10 000

Vervielfältigung der Grundlagenkarte nur mit Genehmigung des Herausgebers.
Quellenvermerk:
Auszug aus den Geodaten des Landesamtes für Geoinformation und Landesvermessung Niedersachsen

© 2025 LGLN

© GeoBasis-DE / BKG (2025) CC BY 4.0

Vervielfältigung der Fachinformationen nur mit Genehmigung des ML.

Niedersächsische Verordnung zur Ausweisung von Feuchtgebieten und Mooren als Gebietskulisse nach § 11 Abs. 1 und 4 der GAP-Konditionalitäten-Verordnung

Anlage zu § 1 Abs.1

Detailkarte der kohlenstoffreichen Böden inklusive der Moor-Treposole gem. § 11 Abs. 2 GAPKondV

Blattnummer:	1779
Erstellungsdatum:	11.02.2025
Maßstab:	1:10.000

Realisiert durch

Niedersächsisches Ministerium für Ernährung, Landwirtschaft und Verbraucherschutz

SLA

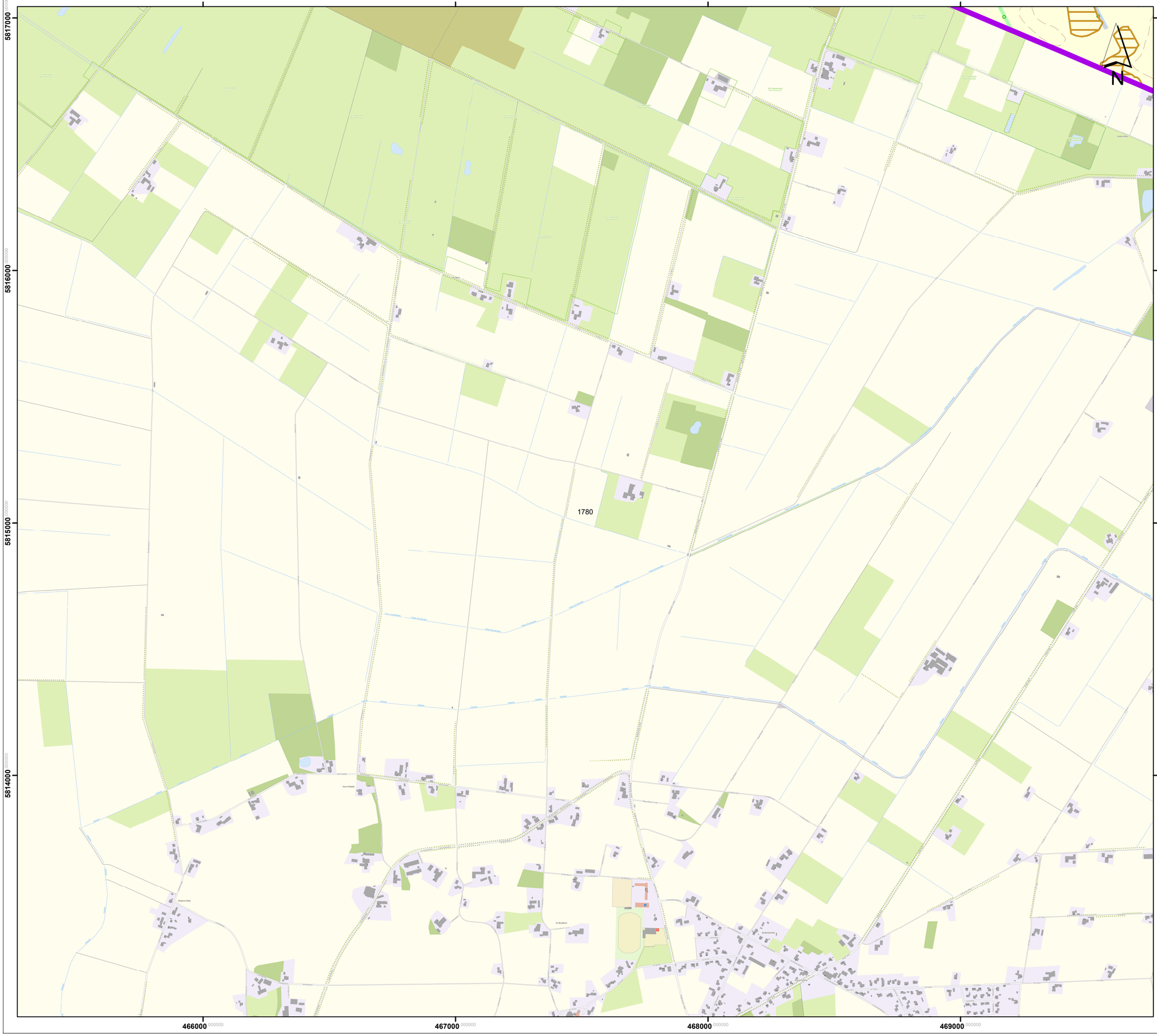

Lageübersicht

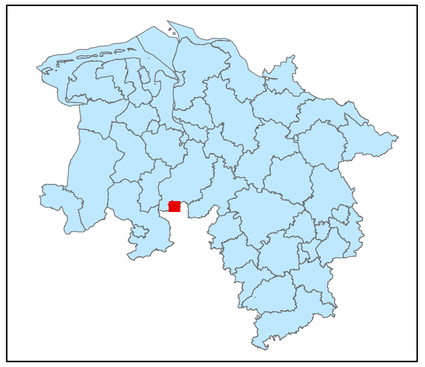

Legende

kohlenstoffreiche Böden

kohlenstoffreiche Böden (Moortreposole)

Landesgrenze

0 0,125 0,25 0,5 0,75 1

Kilometer

Hintergrundkarte:
Amtliche Präsentation 1 : 10 000

Vervielfältigung der Grundlagenkarte nur mit Genehmigung des Herausgebers.
Quellenvermerk:
Auszug aus den Geodaten des Landesamtes für Geoinformation und Landesvermessung Niedersachsen

© 2025 LGLN

© GeoBasis-DE / BKG (2025) CC BY 4.0

Vervielfältigung der Fachinformationen nur mit Genehmigung des ML.

Niedersächsische Verordnung zur Ausweisung von Feuchtgebieten und Mooren als Gebietskulisse nach § 11 Abs. 1 und 4 der GAP-Konditionalitäten-Verordnung

Anlage zu § 1 Abs.1

Detailkarte der kohlenstoffreichen Böden inklusive der Moor-Treposole gem. § 11 Abs. 2 GAPKondV

Blattnummer:	1780
Erstellungsdatum:	11.02.2025
Maßstab:	1:10.000

Realisiert durch

Niedersächsisches Ministerium für Ernährung, Landwirtschaft und Verbraucherschutz

SLA

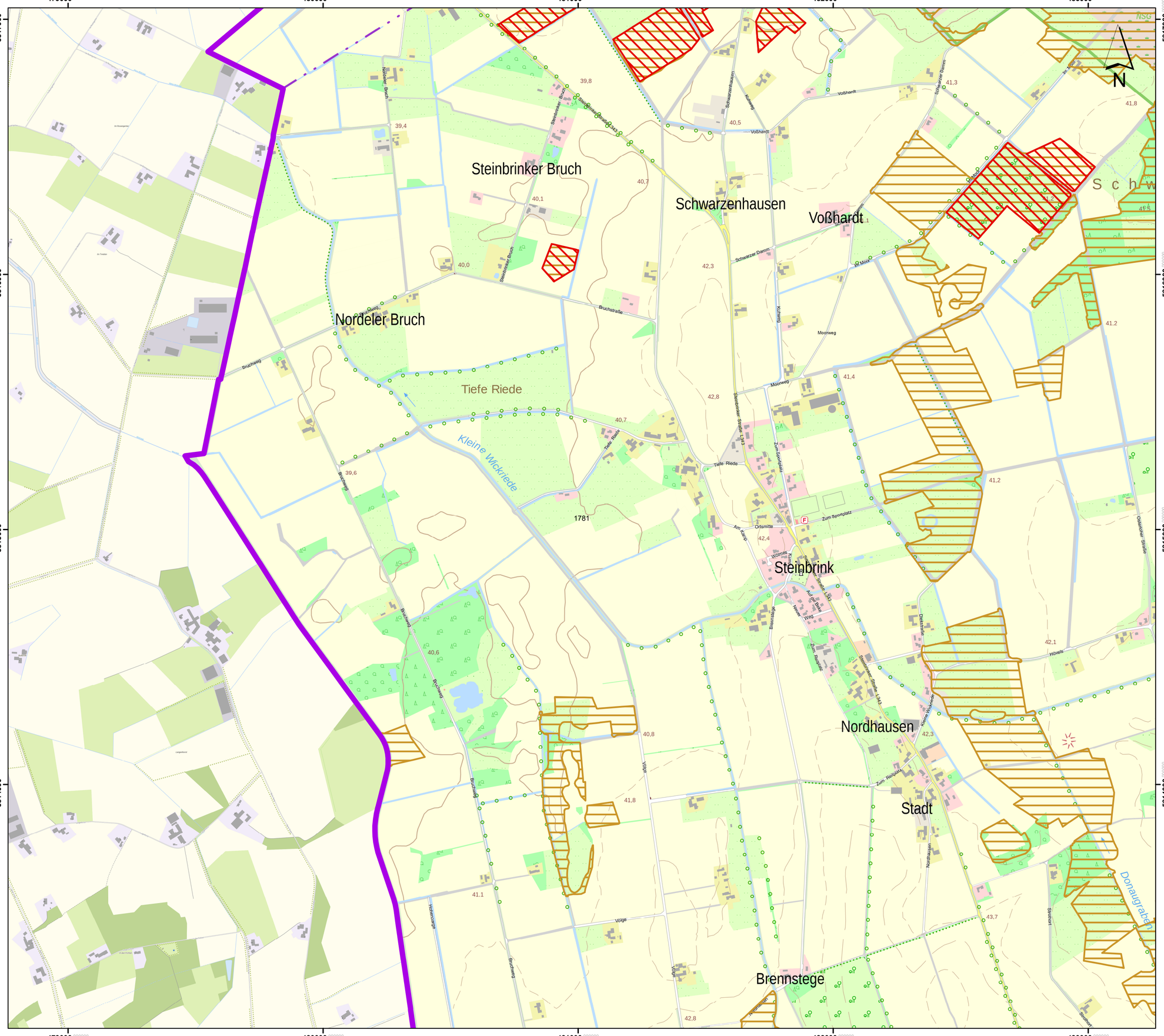

Lageübersicht

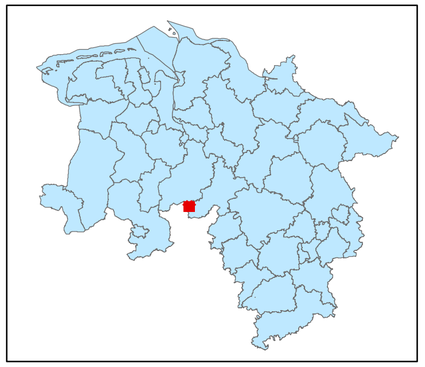

Legende

- kohlenstoffreiche Böden
- kohlenstoffreiche Böden (Moortreposole)
- Landesgrenze

0 0,125 0,25 0,5 0,75 1

Kilometer

Hintergrundkarte:
Amtliche Präsentation 1 : 10 000

Vervielfältigung der Grundlagenkarte nur mit Genehmigung des Herausgebers.
Quellenvermerk:
Auszug aus den Geodaten des Landesamtes für Geoinformation und Landesvermessung Niedersachsen

© 2025 LGLN

© GeoBasis-DE / BKG (2025) CC BY 4.0

Vervielfältigung der Fachinformationen nur mit Genehmigung des ML.

Niedersächsische Verordnung zur Ausweisung von Feuchtgebieten und Mooren als Gebietskulisse nach § 11 Abs. 1 und 4 der GAP-Konditionalitäten-Verordnung

Anlage zu § 1 Abs.1

Detailkarte der kohlenstoffreichen Böden inklusive der Moor-Treposole gem. § 11 Abs. 2 GAPKondV

Blattnummer:	1781
Erstellungsdatum:	11.02.2025
Maßstab:	1:10.000

Realisiert durch

Niedersächsisches Ministerium für Ernährung, Landwirtschaft und Verbraucherschutz

SLA

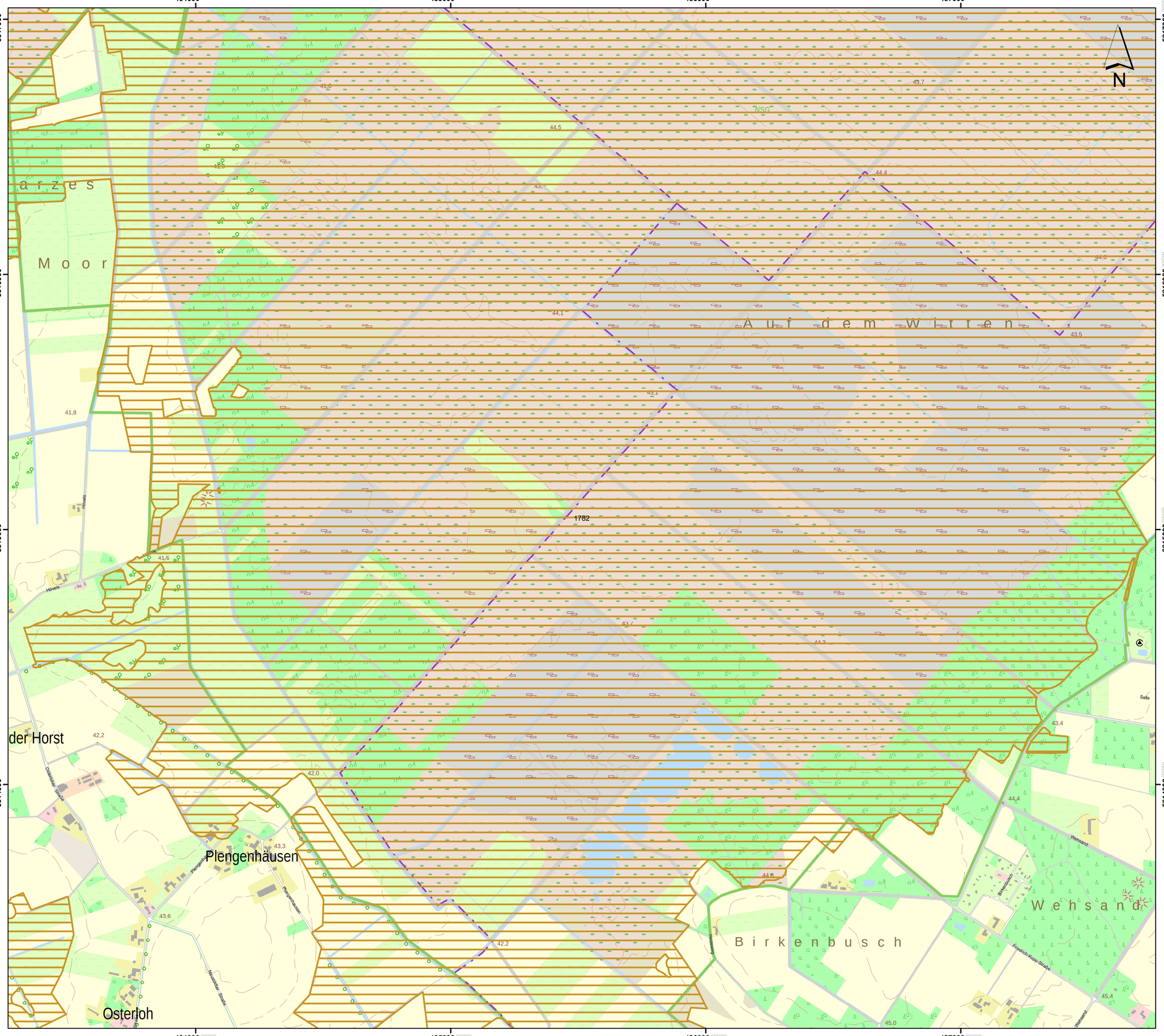

Lageübersicht

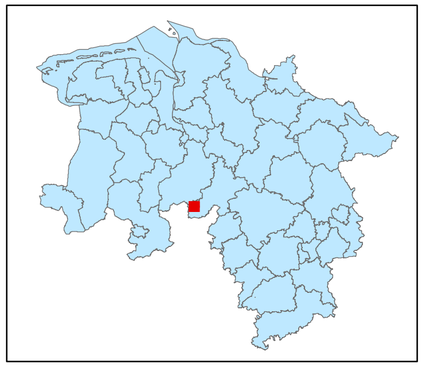

Legende

kohlenstoffreiche Böden

kohlenstoffreiche Böden (Moortreposole)

Landesgrenze

0 0,125 0,25 0,5 0,75 1

Kilometer

Hintergrundkarte:
Amtliche Präsentation 1 : 10 000

Vervielfältigung der Grundlagenkarte nur mit Genehmigung des Herausgebers.
Quellenvermerk:
Auszug aus den Geodaten des Landesamtes für Geoinformation und Landesvermessung Niedersachsen

© 2025 LGLN

© GeoBasis-DE / BKG (2025) CC BY 4.0

Vervielfältigung der Fachinformationen nur mit Genehmigung des ML.

Niedersächsische Verordnung zur Ausweisung von Feuchtgebieten und Mooren als Gebietskulisse nach § 11 Abs. 1 und 4 der GAP-Konditionalitäten-Verordnung

Anlage zu § 1 Abs.1

Detailkarte der kohlenstoffreichen Böden inklusive der Moor-Treposole gem. § 11 Abs. 2 GAPKondV

Blattnummer:	1782
Erstellungsdatum:	11.02.2025
Maßstab:	1:10.000

Realisiert durch

Niedersächsisches Ministerium für Ernährung, Landwirtschaft und Verbraucherschutz

SLA

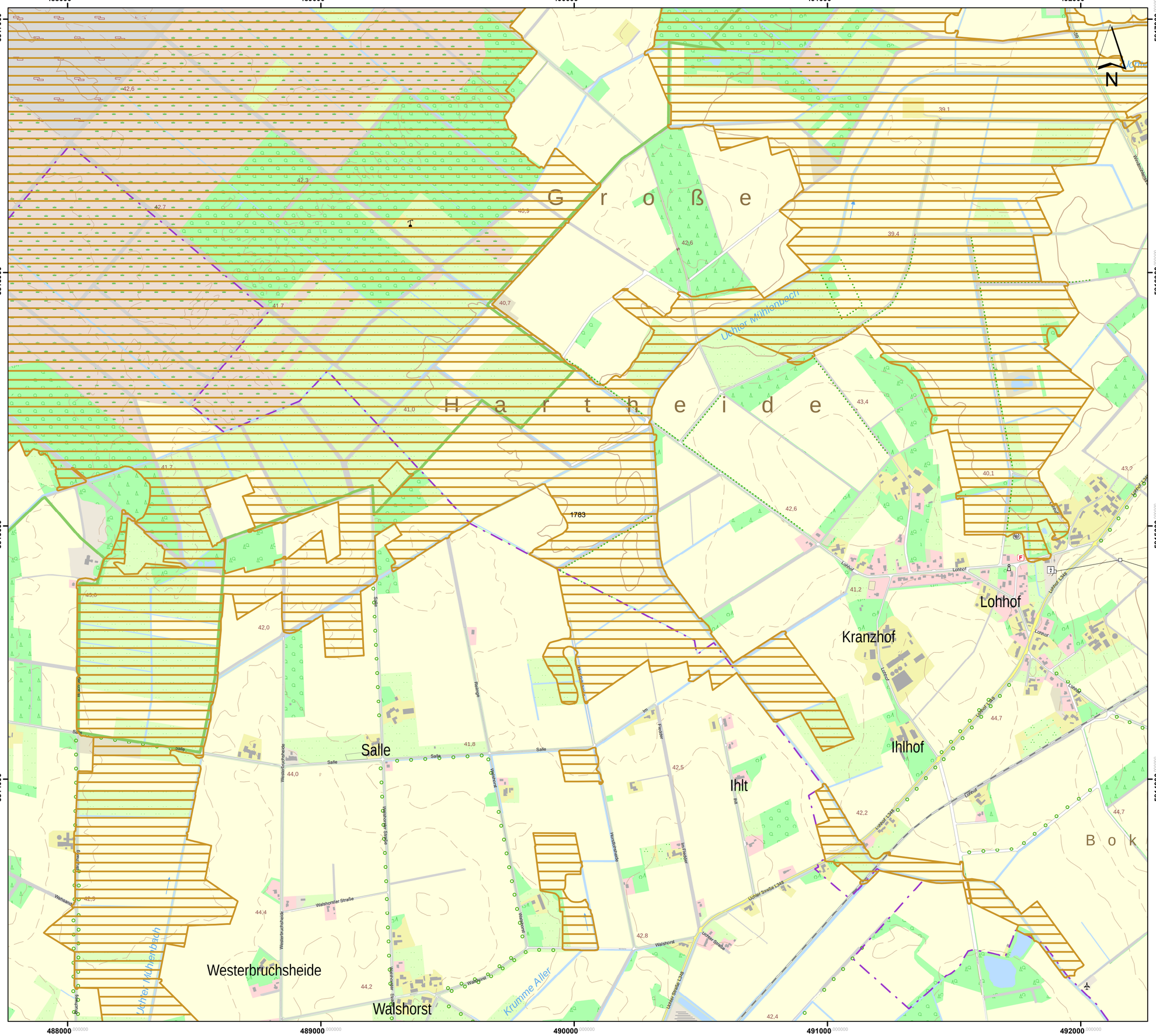

Lageübersicht

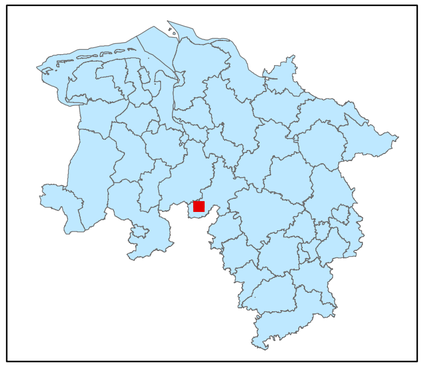

Legende

kohlenstoffreiche Böden

kohlenstoffreiche Böden (Moortreposole)

Landesgrenze

0 0,125 0,25 0,5 0,75 1

Kilometer

Hintergrundkarte:
Amtliche Präsentation 1 : 10 000

Vervielfältigung der Grundlagenkarte nur mit Genehmigung des Herausgebers.
Quellenvermerk:
Auszug aus den Geodaten des Landesamtes für Geoinformation und Landesvermessung Niedersachsen

© 2025 LGLN

© GeoBasis-DE / BKG (2025) CC BY 4.0

Vervielfältigung der Fachinformationen nur mit Genehmigung des ML.

Niedersächsische Verordnung zur Ausweisung von Feuchtgebieten und Mooren als Gebietskulisse nach § 11 Abs. 1 und 4 der GAP-Konditionalitäten-Verordnung

Anlage zu § 1 Abs.1

Detailkarte der kohlenstoffreichen Böden inklusive der Moor-Treposole gem. § 11 Abs. 2 GAPKondV

Blattnummer:	1783
Erstellungsdatum:	11.02.2025
Maßstab:	1:10.000

Realisiert durch

Niedersächsisches Ministerium für Ernährung, Landwirtschaft und Verbraucherschutz

SLA

Lageübersicht

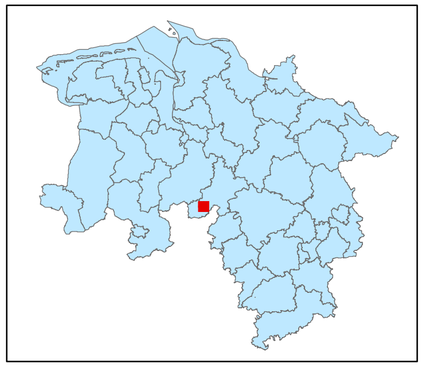

Legende

- kohlenstoffreiche Böden
- kohlenstoffreiche Böden (Moortreposole)
- Landesgrenze

0 0,125 0,25 0,5 0,75 1

Kilometer

Hintergrundkarte:
Amtliche Präsentation 1 : 10 000

Vervielfältigung der Grundlagenkarte nur mit Genehmigung des Herausgebers.
Quellenvermerk:
Auszug aus den Geodaten des Landesamtes für Geoinformation und Landesvermessung Niedersachsen

© 2025 LGLN

© GeoBasis-DE / BKG (2025) CC BY 4.0

Vervielfältigung der Fachinformationen nur mit Genehmigung des ML.

Niedersächsische Verordnung zur Ausweisung von Feuchtgebieten und Mooren als Gebietskulisse nach § 11 Abs. 1 und 4 der GAP-Konditionalitäten-Verordnung

Anlage zu § 1 Abs.1

Detailkarte der kohlenstoffreichen Böden inklusive der Moor-Treposole gem. § 11 Abs. 2 GAPKondV

Blattnummer:	1784
Erstellungsdatum:	11.02.2025
Maßstab:	1:10.000

Realisiert durch

Niedersächsisches Ministerium für Ernährung, Landwirtschaft und Verbraucherschutz

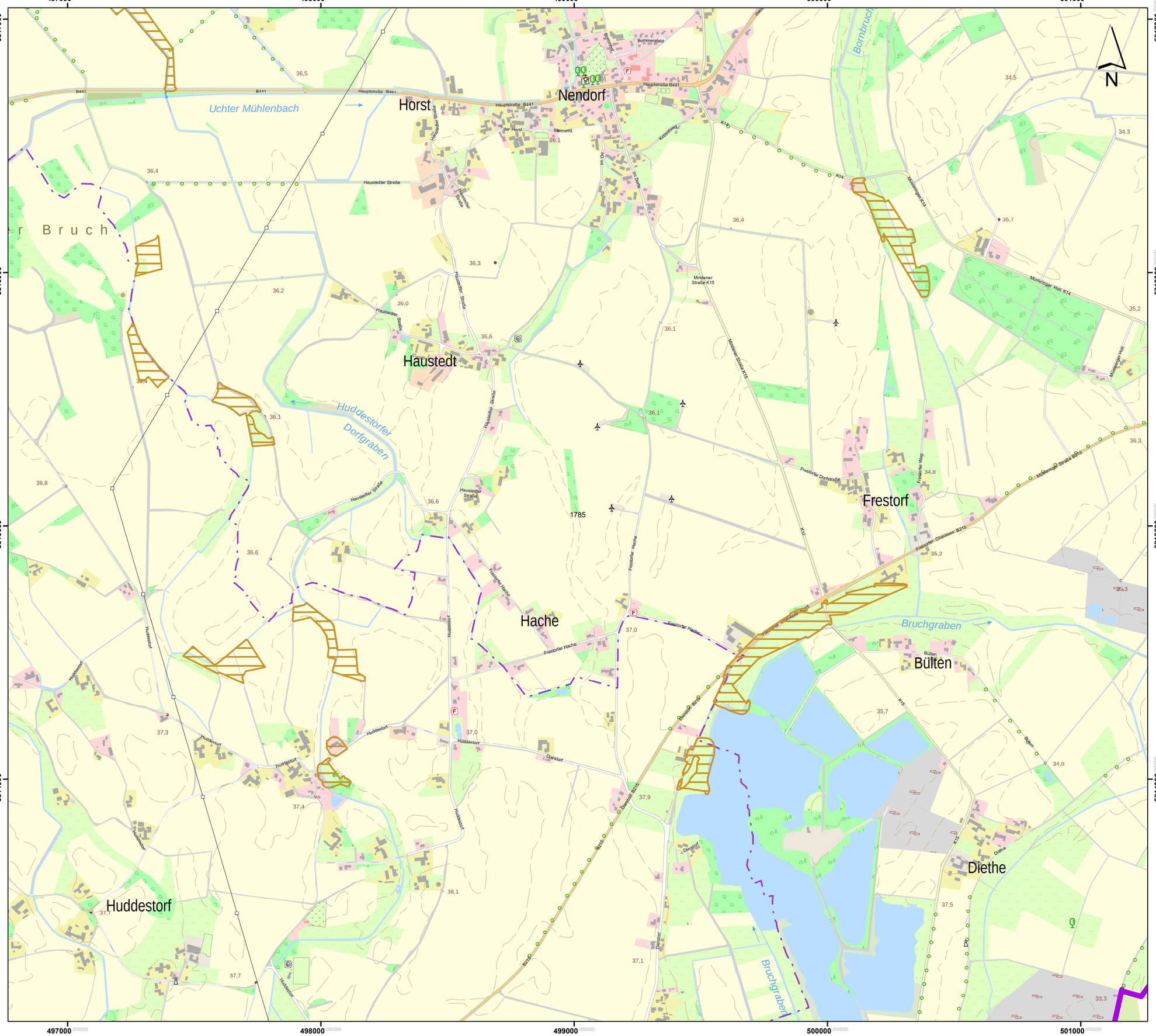

Lageübersicht

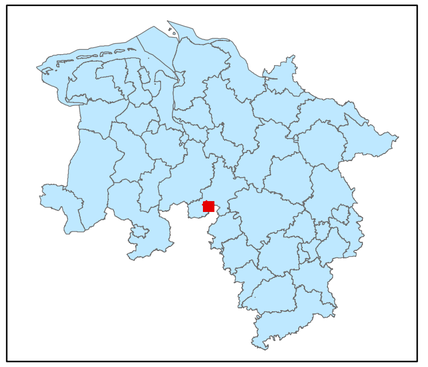

Legende

kohlenstoffreiche Böden

kohlenstoffreiche Böden (Moortreposole)

Landesgrenze

0 0,125 0,25 0,5 0,75 1

Kilometer

Hintergrundkarte:
Amtliche Präsentation 1 : 10 000

Vervielfältigung der Grundlagenkarte nur mit Genehmigung des Herausgebers.
Quellenvermerk:
Auszug aus den Geodaten des Landesamtes für Geoinformation und Landesvermessung Niedersachsen

© 2025 LGLN

© GeoBasis-DE / BKG (2025) CC BY 4.0

Vervielfältigung der Fachinformationen nur mit Genehmigung des ML.

Niedersächsische Verordnung zur Ausweisung von Feuchtgebieten und Mooren als Gebietskulisse nach § 11 Abs. 1 und 4 der GAP-Konditionalitäten-Verordnung

Anlage zu § 1 Abs.1

Detailkarte der kohlenstoffreichen Böden inklusive der Moor-Treposole gem. § 11 Abs. 2 GAPKondV

Blattnummer:	1785
Erstellungsdatum:	11.02.2025
Maßstab:	1:10.000

Realisiert durch

Niedersächsisches Ministerium für Ernährung, Landwirtschaft und Verbraucherschutz

SLA

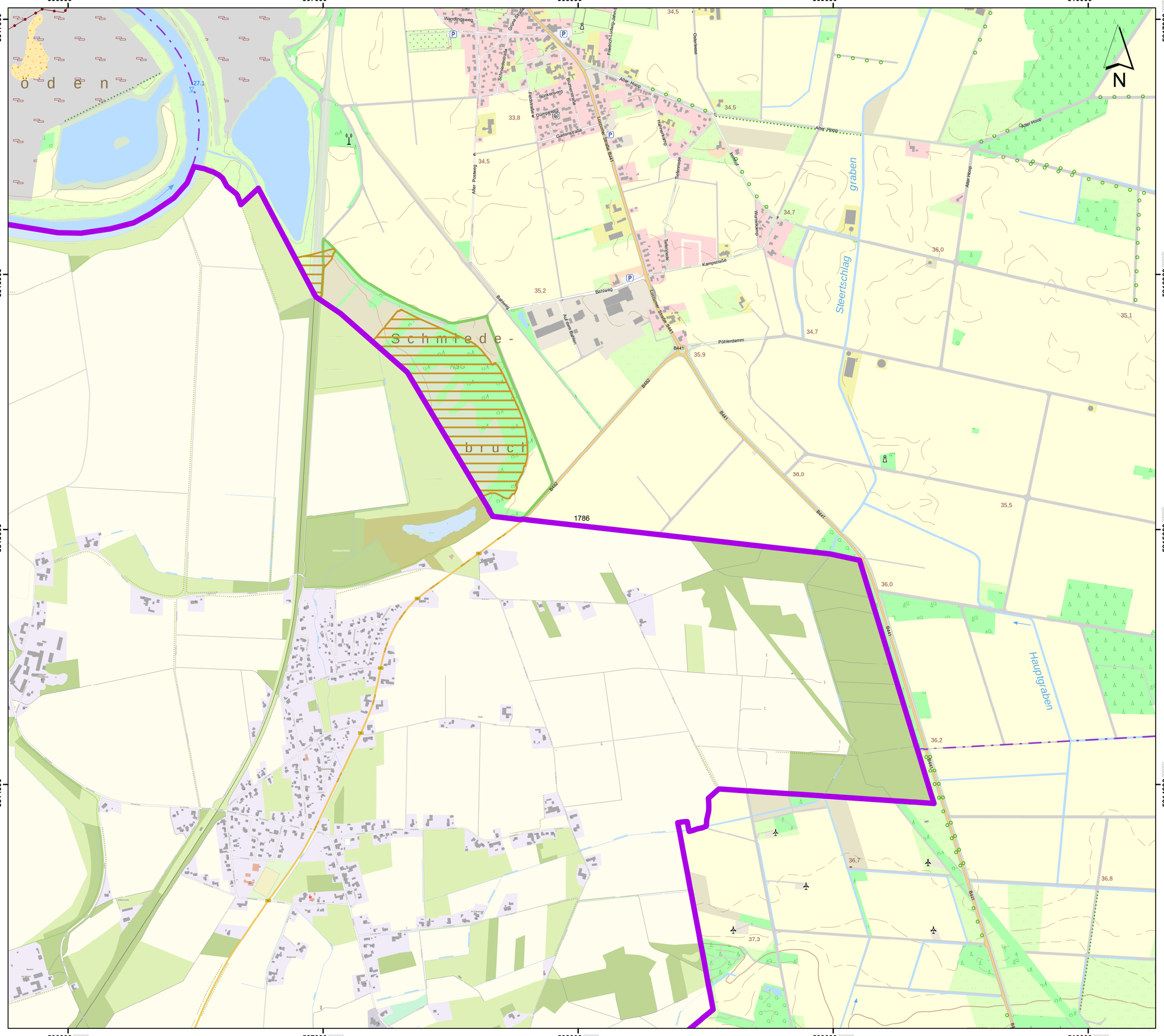

Lageübersicht

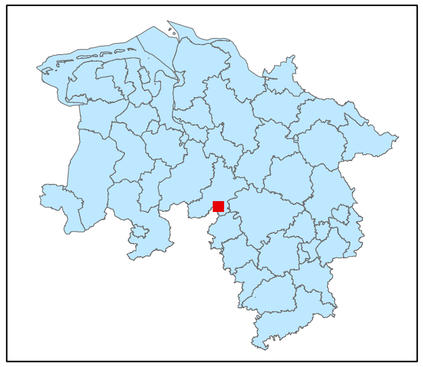

Legende

kohlenstoffreiche Böden

kohlenstoffreiche Böden (Moortreposole)

Landesgrenze

0 0,125 0,25 0,5 0,75 1

Kilometer

Hintergrundkarte:
Amtliche Präsentation 1 : 10 000

Vervielfältigung der Grundlagenkarte nur mit Genehmigung des Herausgebers.
Quellenvermerk:
Auszug aus den Geodaten des Landesamtes für Geoinformation und Landesvermessung Niedersachsen

© 2025 LGLN

© GeoBasis-DE / BKG (2025) CC BY 4.0

Vervielfältigung der Fachinformationen nur mit Genehmigung des ML.

Niedersächsische Verordnung zur Ausweisung von Feuchtgebieten und Mooren als Gebietskulisse nach § 11 Abs. 1 und 4 der GAP-Konditionalitäten-Verordnung

Anlage zu § 1 Abs.1

Detailkarte der kohlenstoffreichen Böden inklusive der Moor-Treposole gem. § 11 Abs. 2 GAPKondV

Blattnummer:	1786
Erstellungsdatum:	11.02.2025
Maßstab:	1:10.000

Realisiert durch

Niedersächsisches Ministerium für Ernährung, Landwirtschaft und Verbraucherschutz

SLA

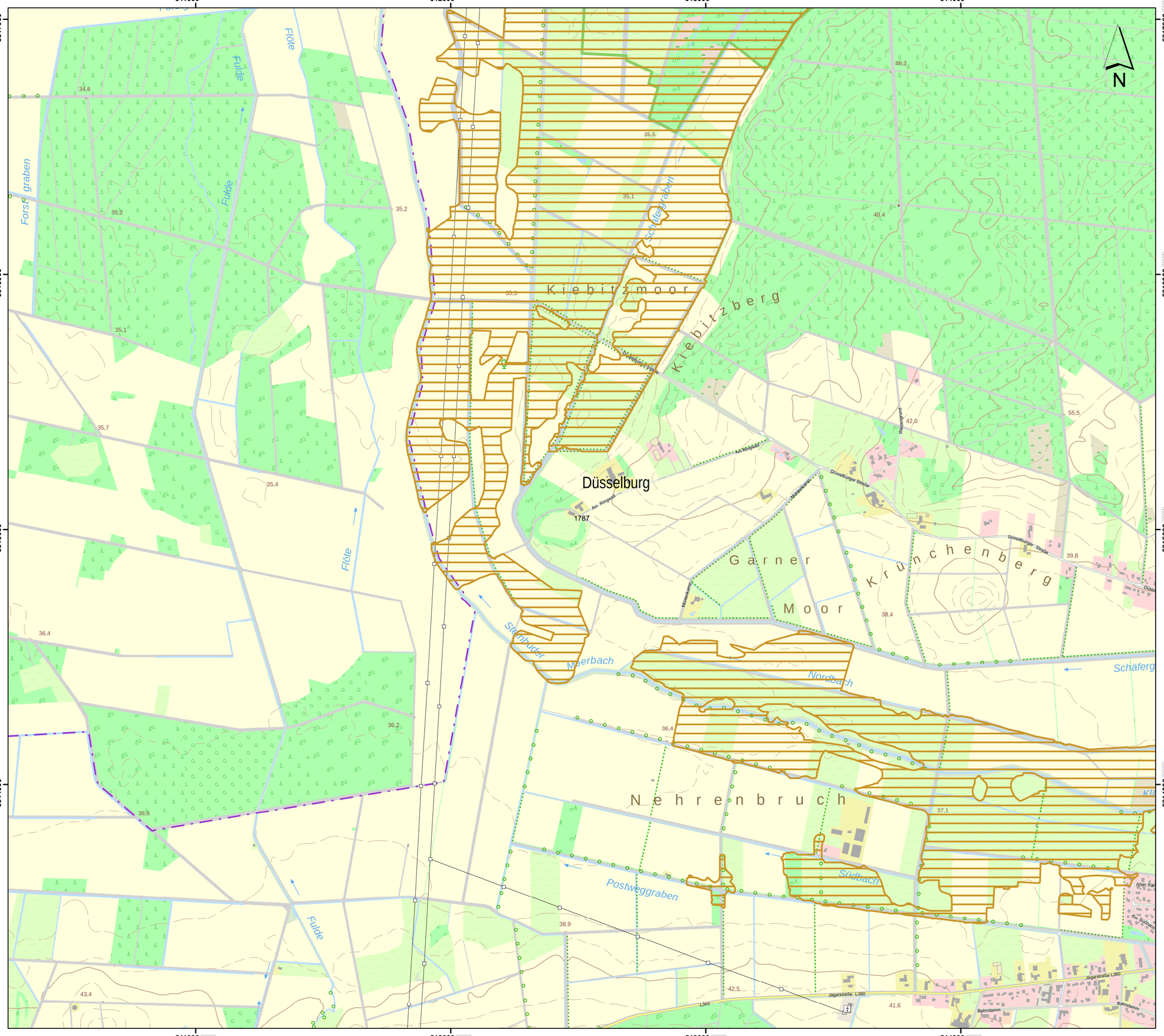

Lageübersicht

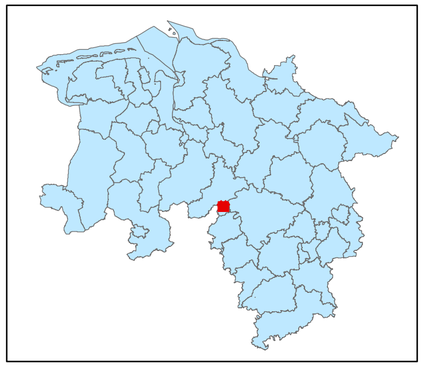

Legende

- kohlenstoffreiche Böden
- kohlenstoffreiche Böden (Moortreposole)
- Landesgrenze

0 0,125 0,25 0,5 0,75 1

Kilometer

Hintergrundkarte:
Amtliche Präsentation 1 : 10 000

Vervielfältigung der Grundlagenkarte nur mit Genehmigung des Herausgebers.
Quellenvermerk:
Auszug aus den Geodaten des Landesamtes für Geoinformation und Landesvermessung Niedersachsen

© 2025 LGLN

© GeoBasis-DE / BKG (2025) CC BY 4.0

Vervielfältigung der Fachinformationen nur mit Genehmigung des ML.

Niedersächsische Verordnung zur Ausweisung von Feuchtgebieten und Mooren als Gebietskulisse nach § 11 Abs. 1 und 4 der GAP-Konditionalitäten-Verordnung

Anlage zu § 1 Abs.1

Detailkarte der kohlenstoffreichen Böden inklusive der Moor-Treposole gem. § 11 Abs. 2 GAPKondV

Blattnummer:	1787
Erstellungsdatum:	11.02.2025
Maßstab:	1:10.000

Realisiert durch

Niedersächsisches Ministerium für Ernährung, Landwirtschaft und Verbraucherschutz

SLA

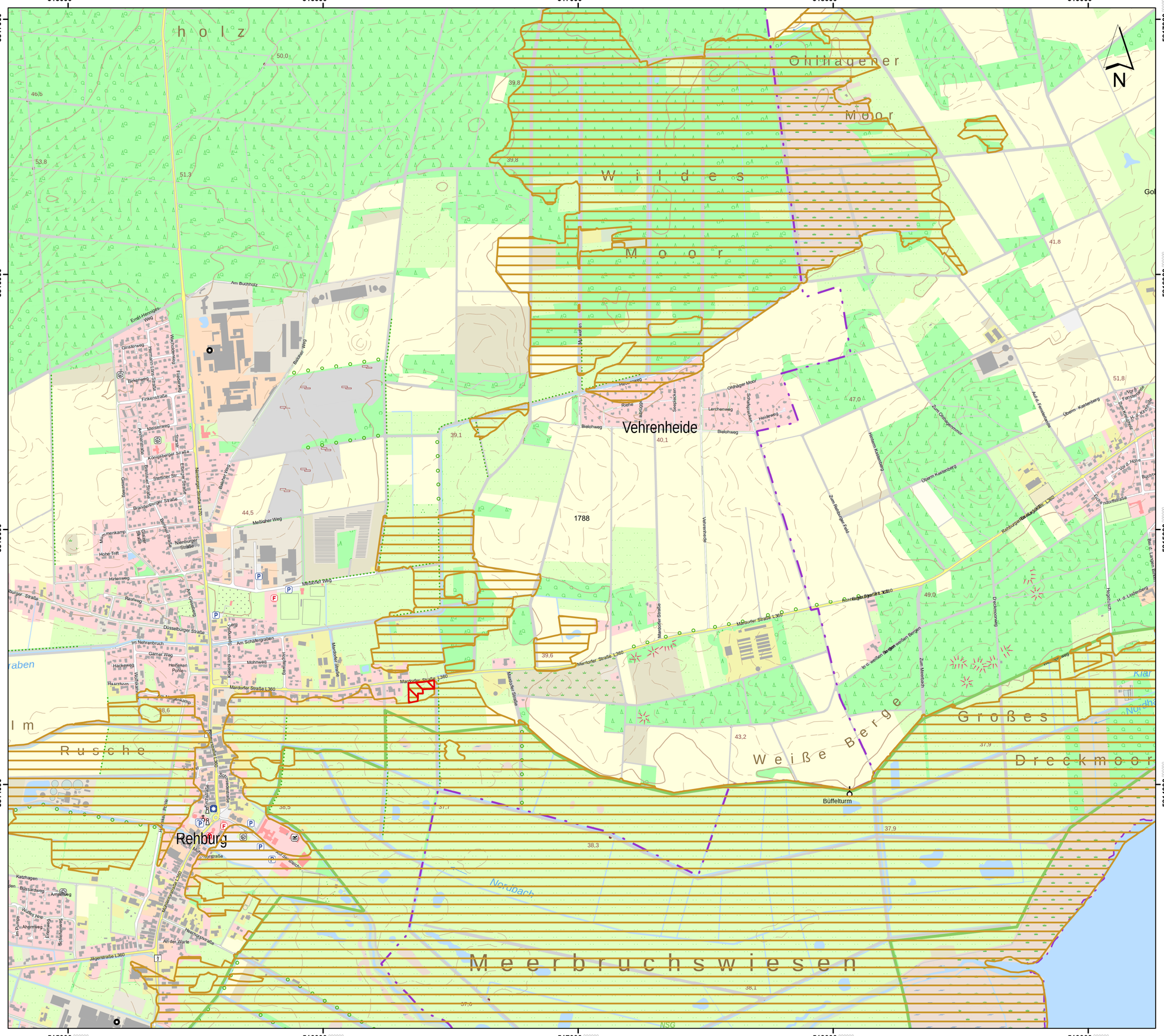

Lageübersicht

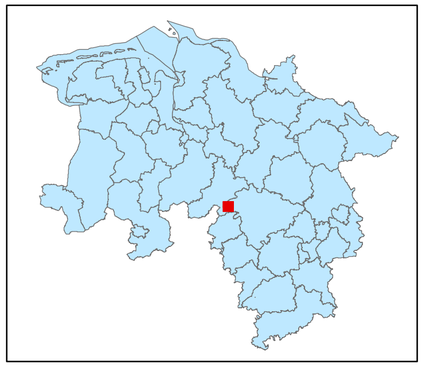

Legende

kohlenstoffreiche Böden

kohlenstoffreiche Böden (Moortreposole)

Landesgrenze

0 0,125 0,25 0,5 0,75 1

Kilometer

Hintergrundkarte:
Amtliche Präsentation 1 : 10 000

Vervielfältigung der Grundlagenkarte nur mit Genehmigung des Herausgebers.
Quellenvermerk:
Auszug aus den Geodaten des Landesamtes für Geoinformation und Landesvermessung Niedersachsen

© 2025 LGLN

© GeoBasis-DE / BKG (2025) CC BY 4.0

Vervielfältigung der Fachinformationen nur mit Genehmigung des ML.

Niedersächsische Verordnung zur Ausweisung von Feuchtgebieten und Mooren als Gebietskulisse nach § 11 Abs. 1 und 4 der GAP-Konditionalitäten-Verordnung

Anlage zu § 1 Abs.1

Detailkarte der kohlenstoffreichen Böden inklusive der Moor-Treposole gem. § 11 Abs. 2 GAPKondV

Blattnummer:	1788
Erstellungsdatum:	11.02.2025
Maßstab:	1:10.000

Realisiert durch

Niedersächsisches Ministerium für Ernährung, Landwirtschaft und Verbraucherschutz

SLA

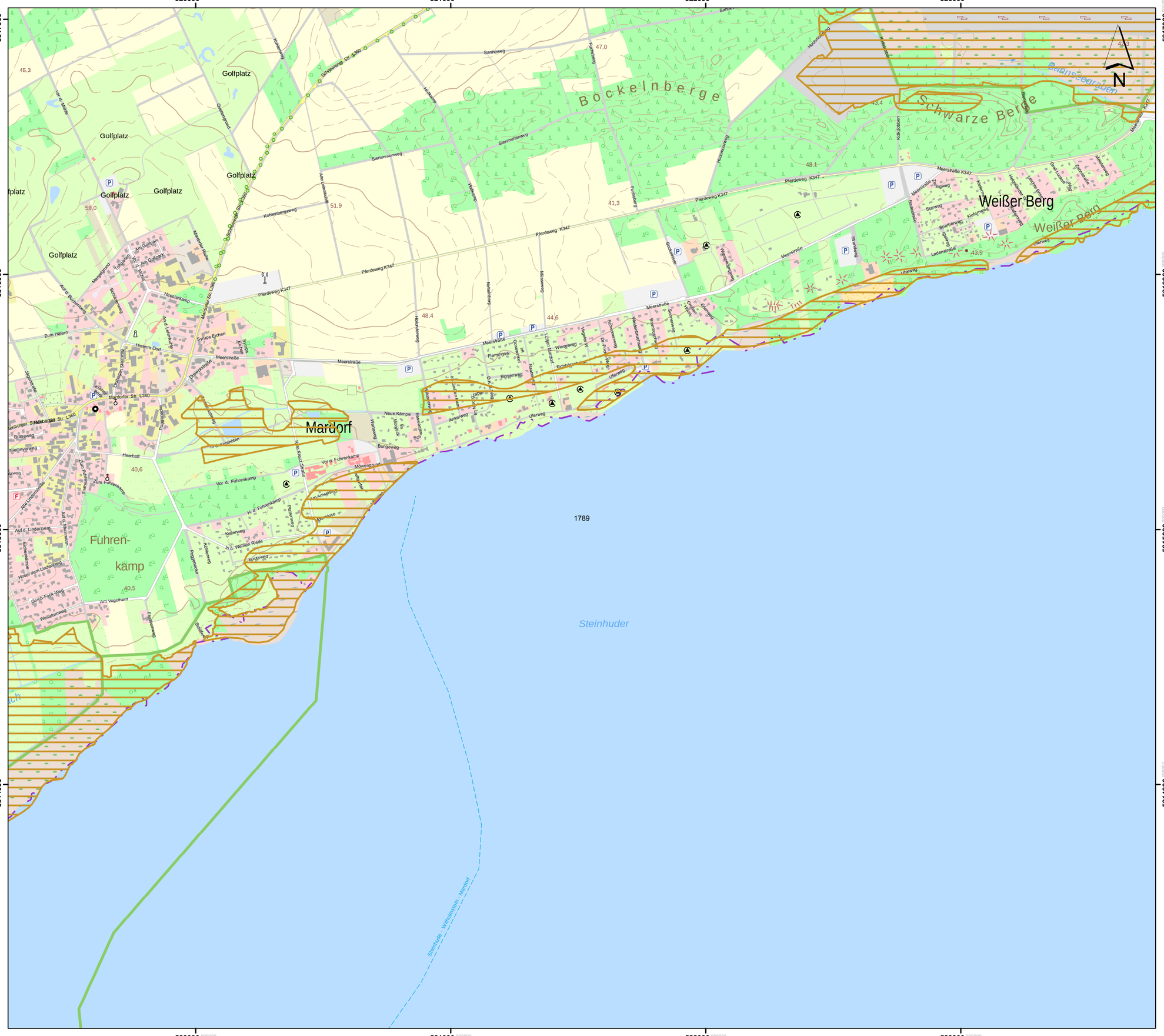
520000
521000
522000
523000
5817000
5816000
5815000
5814000
Golfplatz
Bockelnberge
Schwarze Berge
Weißer Berg
Weißer Berg
Marldorf
Führen-
kämp
1789
Steinhuder
Steinhude - Wilhelmstein - Marldorf
Pferdeweg K347
Meerstraße
Sanneweg
Kohlenbergweg
Hohlweg
Hohlenberg
Holzbergweg
Mowenweg
Siemmenweg
Hohlsberg
Holzberg
Hohlsweg
Hohlsberg
Meerstraße K347
Ufenweg
Bungeweg
Mowengrund
Vor d. Führenkamp
Kellenweg
Schützenweg
Schützenhof
Ladenstraße
Starweg
Seeberweg
Kiebitzweg
Wiesenweg
Birsenweg
Amselweg
Flamingoweg
Dr. Finch-Weg
Gough-Fuck-Weg
Am Vogelherd
Fliederweg
Plattenweg
Rosenweg
Meerstraße K347
Baalsseegraben
Hohlsgraben
Sanneweg
Kohlenweg
Kohlenbergweg
Pferdeweg K347
Meerstraße

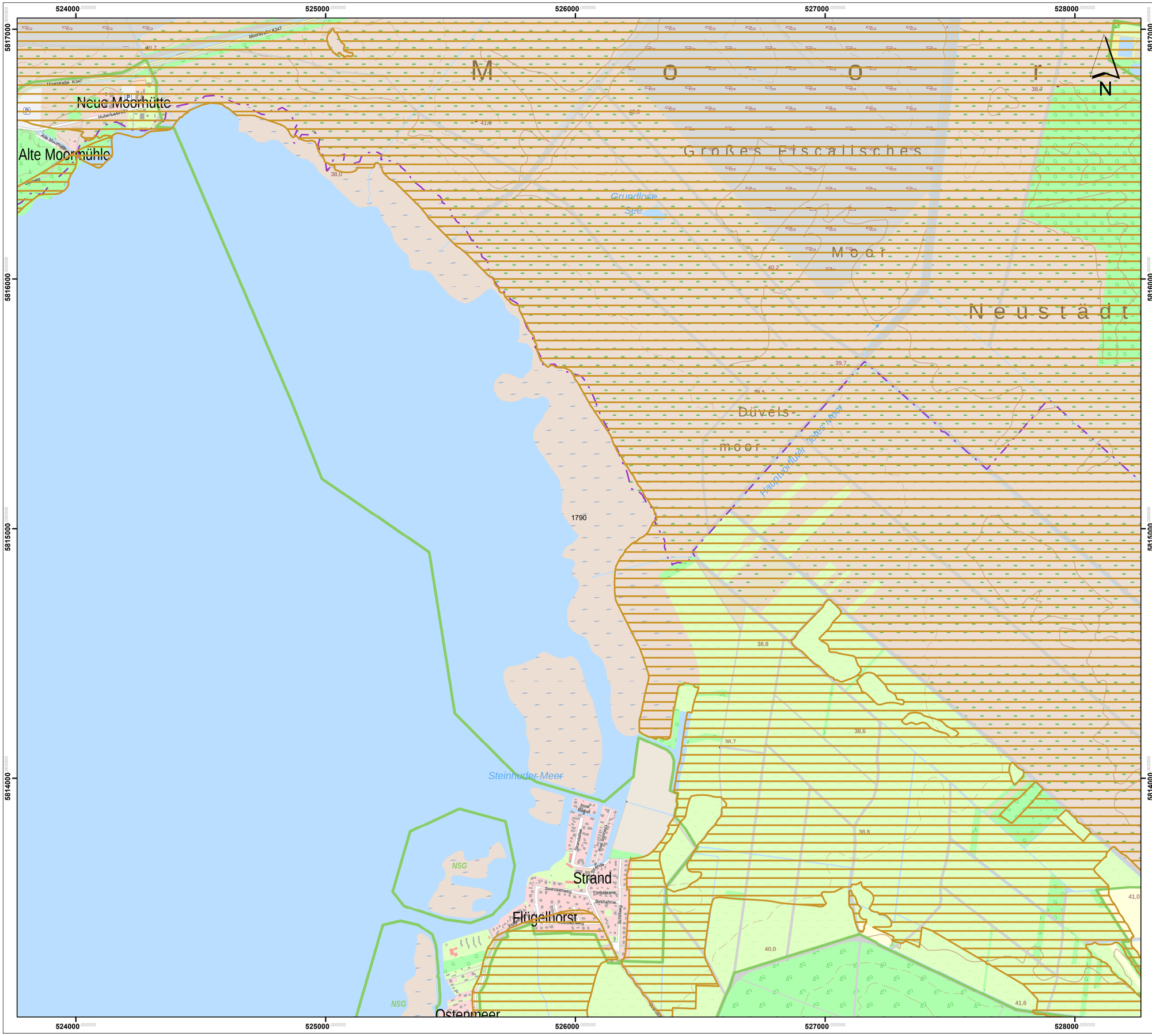

Lageübersicht

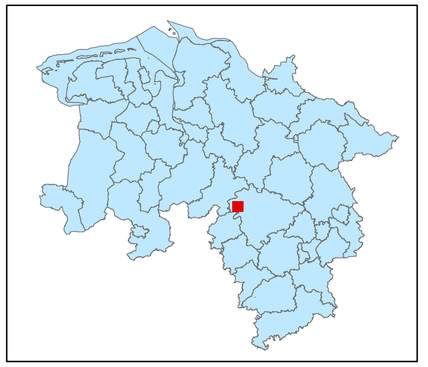

Legende

kohlenstoffreiche Böden

kohlenstoffreiche Böden (Moortreposole)

Landesgrenze

0 0,125 0,25 0,5 0,75 1

Kilometer

Hintergrundkarte:
Amtliche Präsentation 1 : 10 000

Vervielfältigung der Grundlagenkarte nur mit Genehmigung des Herausgebers.
Quellenvermerk:
Auszug aus den Geodaten des Landesamtes für Geoinformation und Landesvermessung Niedersachsen

© 2025 LGLN

© GeoBasis-DE / BKG (2025) CC BY 4.0

Vervielfältigung der Fachinformationen nur mit Genehmigung des ML.

Niedersächsische Verordnung zur Ausweisung von Feuchtgebieten und Mooren als Gebietskulisse nach § 11 Abs. 1 und 4 der GAP-Konditionalitäten-Verordnung

Anlage zu § 1 Abs.1

Detailkarte der kohlenstoffreichen Böden inklusive der Moor-Treposole gem. § 11 Abs. 2 GAPKondV

Blattnummer:	1790
Erstellungsdatum:	11.02.2025
Maßstab:	1:10.000

Realisiert durch

Niedersächsisches Ministerium für Ernährung, Landwirtschaft und Verbraucherschutz

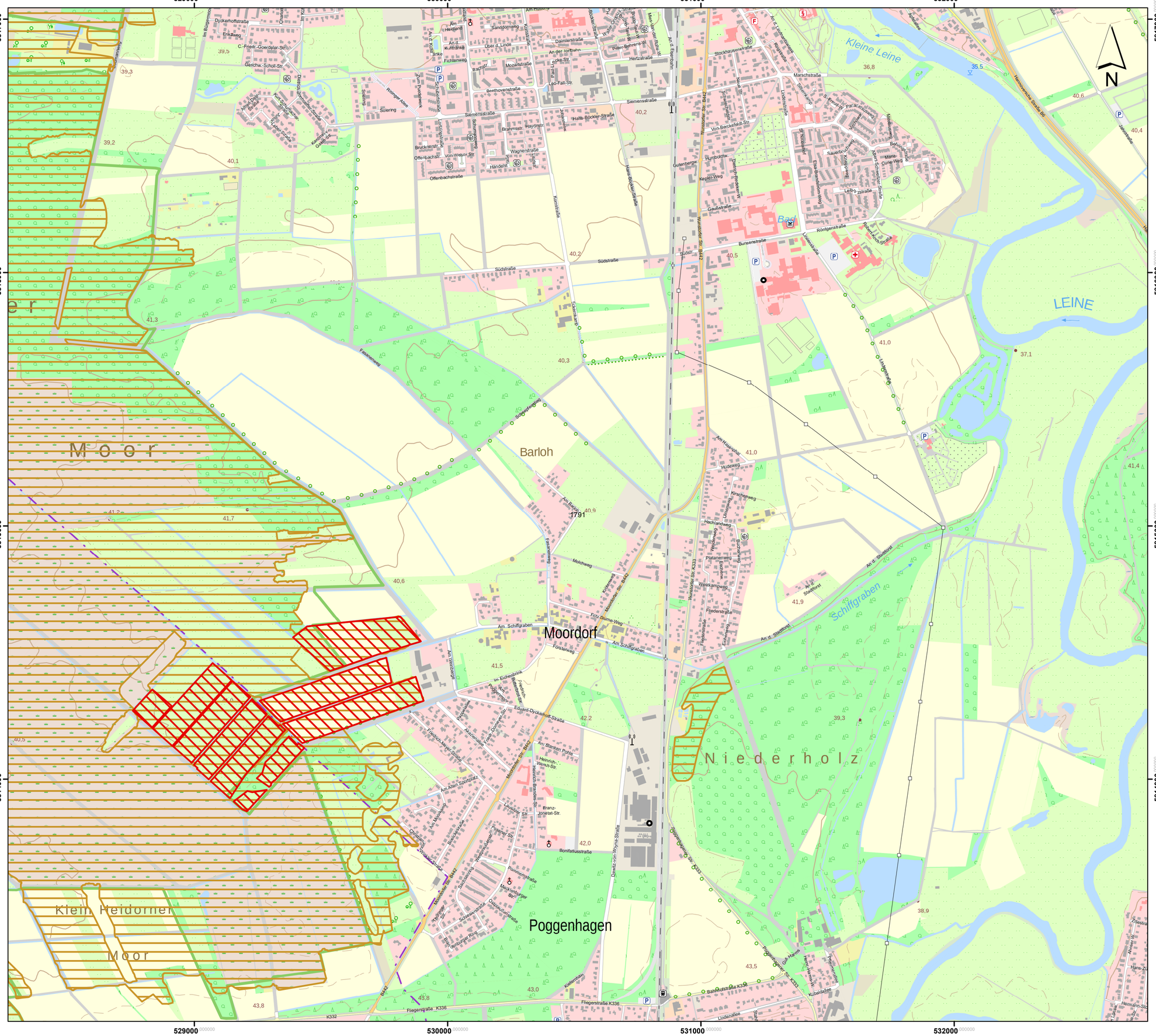

Lageübersicht

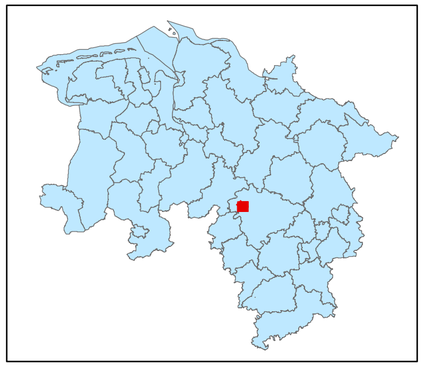

Legende

- kohlenstoffreiche Böden
- kohlenstoffreiche Böden (Moortreposole)
- Landesgrenze

0 0,125 0,25 0,5 0,75 1
Kilometer

Hintergrundkarte:
Amtliche Präsentation 1 : 10 000

Vervielfältigung der Grundlagenkarte nur mit Genehmigung des Herausgebers.
Quellenvermerk:
Auszug aus den Geodaten des Landesamtes für Geoinformation und Landesvermessung Niedersachsen

© 2025 LGLN

© GeoBasis-DE / BKG (2025) CC BY 4.0

Vervielfältigung der Fachinformationen nur mit Genehmigung des ML.

Niedersächsische Verordnung zur Ausweisung von Feuchtgebieten und Mooren als Gebietskulisse nach § 11 Abs. 1 und 4 der GAP-Konditionalitäten-Verordnung

Anlage zu § 1 Abs.1

Detailkarte der kohlenstoffreichen Böden inklusive der Moor-Treposole gem. § 11 Abs. 2 GAPKondV

Blattnummer:	1791
Erstellungsdatum:	11.02.2025
Maßstab:	1:10.000

Realisiert durch

Niedersächsisches Ministerium für Ernährung, Landwirtschaft und Verbraucherschutz

SLA

533000 534000 535000 536000 537000

5817000 5816000 5815000 5814000

N

Am Heinenwinkel

Forsthaus Dammkrug

Dammkrug

Mecklenhorst

Alte Auter

Im Wohle

Benkenwiesengraben

Osterwalder

Kolken

Entwässerungsgraben

Bad Bodenteicher See

Lohkamp

1792

Lageübersicht

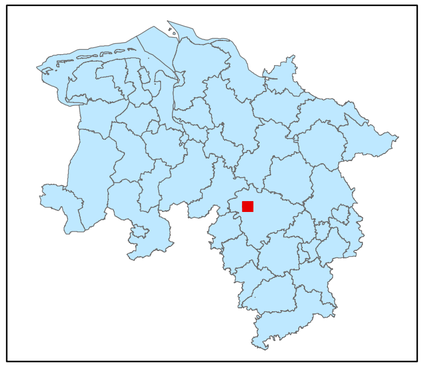

Legende

- kohlenstoffreiche Böden
- kohlenstoffreiche Böden (Moortreposole)
- Landesgrenze

0 0,125 0,25 0,5 0,75 1

Kilometer

Hintergrundkarte:
Amtliche Präsentation 1 : 10 000

Vervielfältigung der Grundlagenkarte nur mit Genehmigung des Herausgebers.
Quellenvermerk:
Auszug aus den Geodaten des Landesamtes für Geoinformation und Landesvermessung Niedersachsen

© 2025 LGLN

© GeoBasis-DE / BKG (2025) CC BY 4.0

Vervielfältigung der Fachinformationen nur mit Genehmigung des ML.

Niedersächsische Verordnung zur Ausweisung von Feuchtgebieten und Mooren als Gebietskulisse nach § 11 Abs. 1 und 4 der GAP-Konditionalitäten-Verordnung

Anlage zu § 1 Abs.1

Detailkarte der kohlenstoffreichen Böden inklusive der Moor-Treposole gem. § 11 Abs. 2 GAPKondV

Blattnummer:	1792
Erstellungsdatum:	11.02.2025
Maßstab:	1:10.000

Realisiert durch

Niedersächsisches Ministerium für Ernährung, Landwirtschaft und Verbraucherschutz

SLA

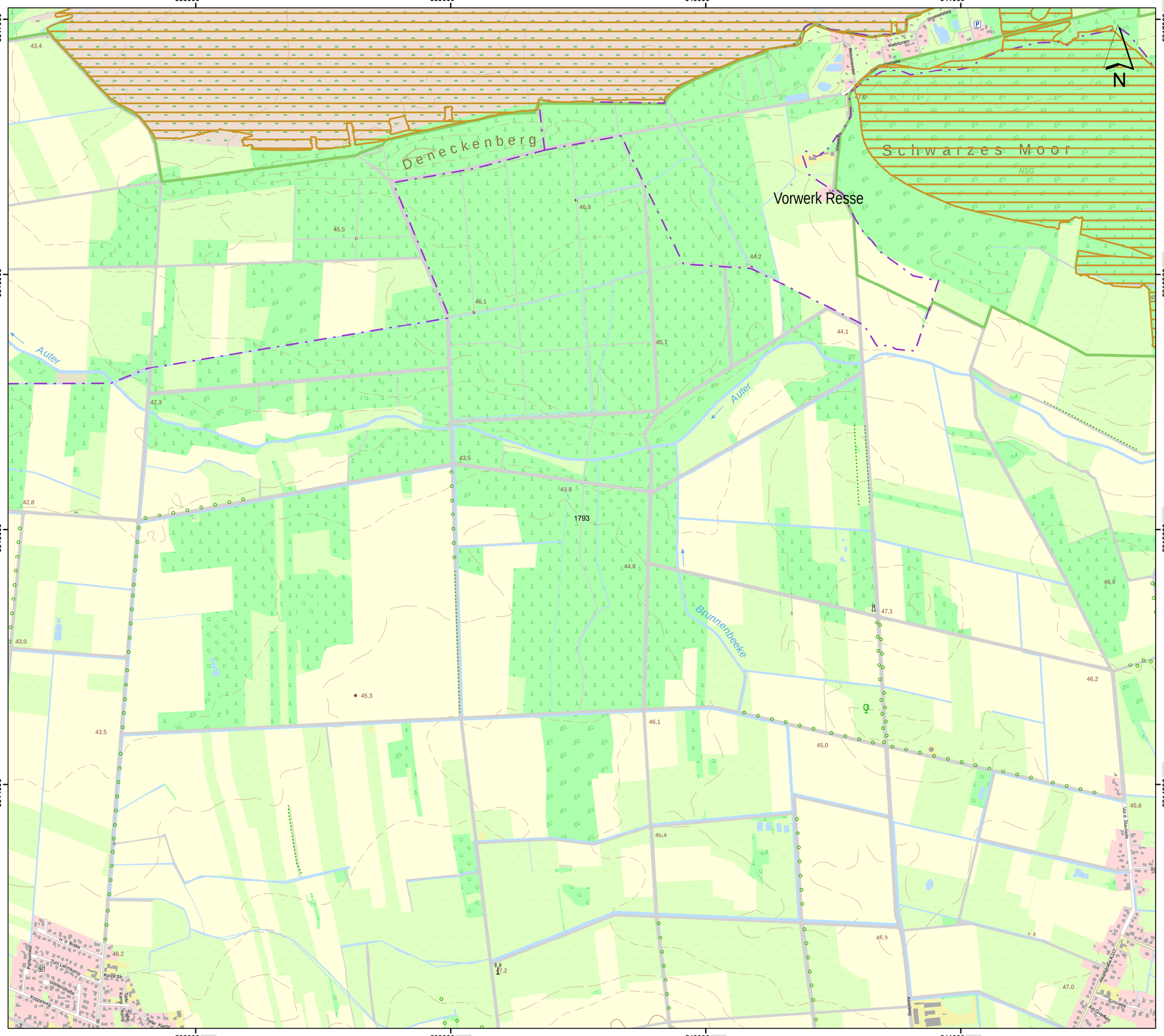

Lageübersicht

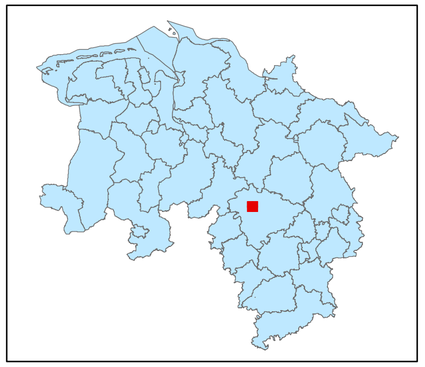

Legende

kohlenstoffreiche Böden

kohlenstoffreiche Böden (Moortreposole)

Landesgrenze

0 0,125 0,25 0,5 0,75 1

Kilometer

Hintergrundkarte:
Amtliche Präsentation 1 : 10 000

Vervielfältigung der Grundlagenkarte nur mit Genehmigung des Herausgebers.
Quellenvermerk:
Auszug aus den Geodaten des Landesamtes für Geoinformation und Landesvermessung Niedersachsen

© 2025 LGLN

© GeoBasis-DE / BKG (2025) CC BY 4.0

Vervielfältigung der Fachinformationen nur mit Genehmigung des ML.

Niedersächsische Verordnung zur Ausweisung von Feuchtgebieten und Mooren als Gebietskulisse nach § 11 Abs. 1 und 4 der GAP-Konditionalitäten-Verordnung

Anlage zu § 1 Abs.1

Detailkarte der kohlenstoffreichen Böden inklusive der Moor-Treposole gem. § 11 Abs. 2 GAPKondV

Blattnummer:	1793
Erstellungsdatum:	11.02.2025
Maßstab:	1:10.000

Realisiert durch

Niedersächsisches Ministerium für Ernährung, Landwirtschaft und Verbraucherschutz

SLA

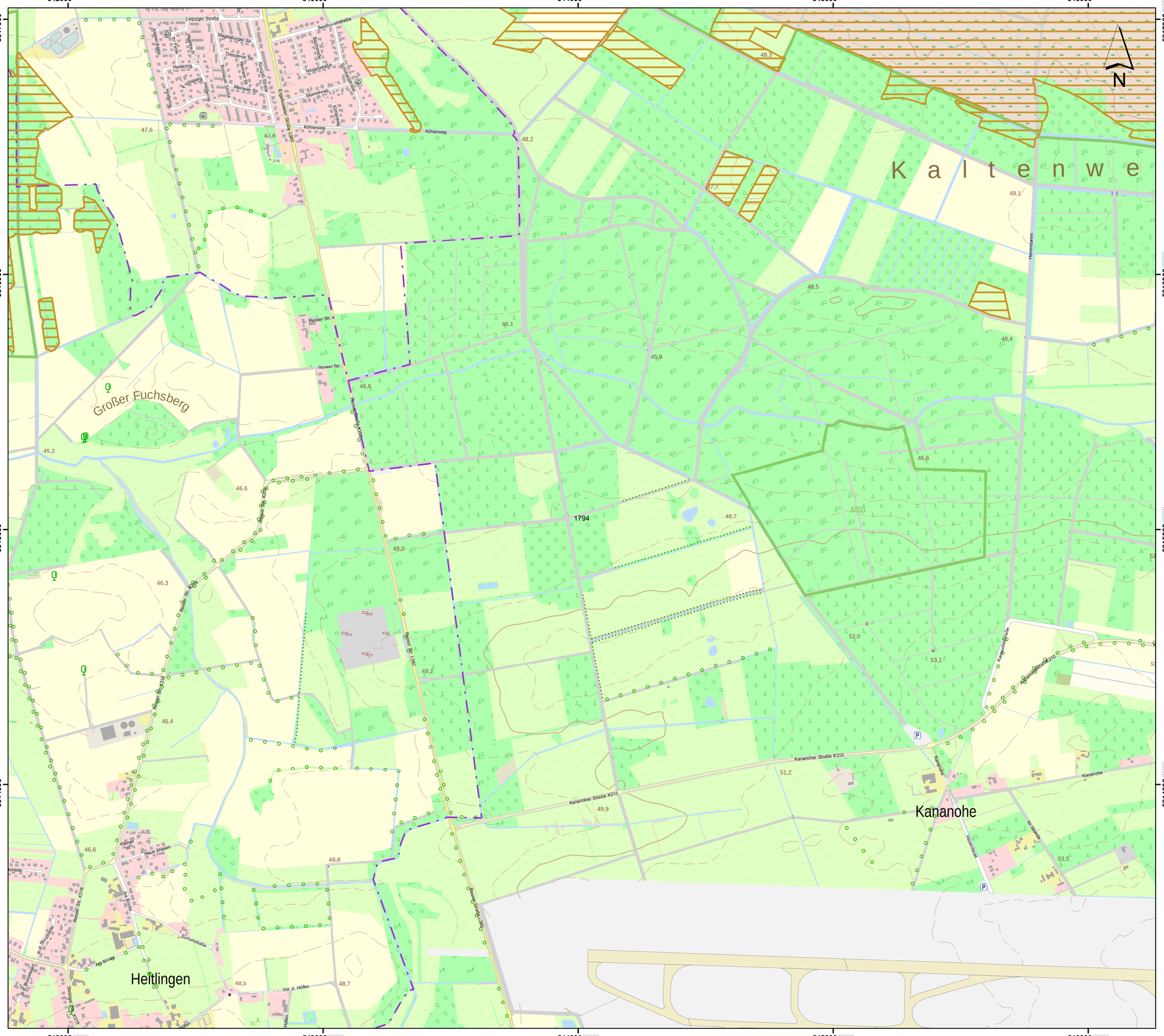

Lageübersicht

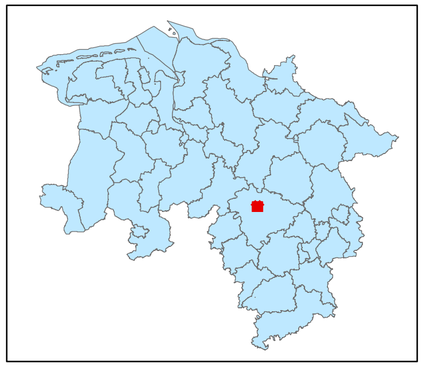

Legende

- kohlenstoffreiche Böden
- kohlenstoffreiche Böden (Moortreposole)
- Landesgrenze

0 0,125 0,25 0,5 0,75 1

Kilometer

Hintergrundkarte:
Amtliche Präsentation 1 : 10 000

Vervielfältigung der Grundlagenkarte nur mit Genehmigung des Herausgebers.
Quellenvermerk:
Auszug aus den Geodaten des Landesamtes für Geoinformation und Landesvermessung Niedersachsen

© 2025 LGLN

© GeoBasis-DE / BKG (2025) CC BY 4.0

Vervielfältigung der Fachinformationen nur mit Genehmigung des ML.

Niedersächsische Verordnung zur Ausweisung von Feuchtgebieten und Mooren als Gebietskulisse nach § 11 Abs. 1 und 4 der GAP-Konditionalitäten-Verordnung

Anlage zu § 1 Abs.1

Detailkarte der kohlenstoffreichen Böden inklusive der Moor-Treposole gem. § 11 Abs. 2 GAPKondV

Blattnummer:	1794
Erstellungsdatum:	11.02.2025
Maßstab:	1:10.000

Realisiert durch

Niedersächsisches Ministerium für Ernährung, Landwirtschaft und Verbraucherschutz

SLA

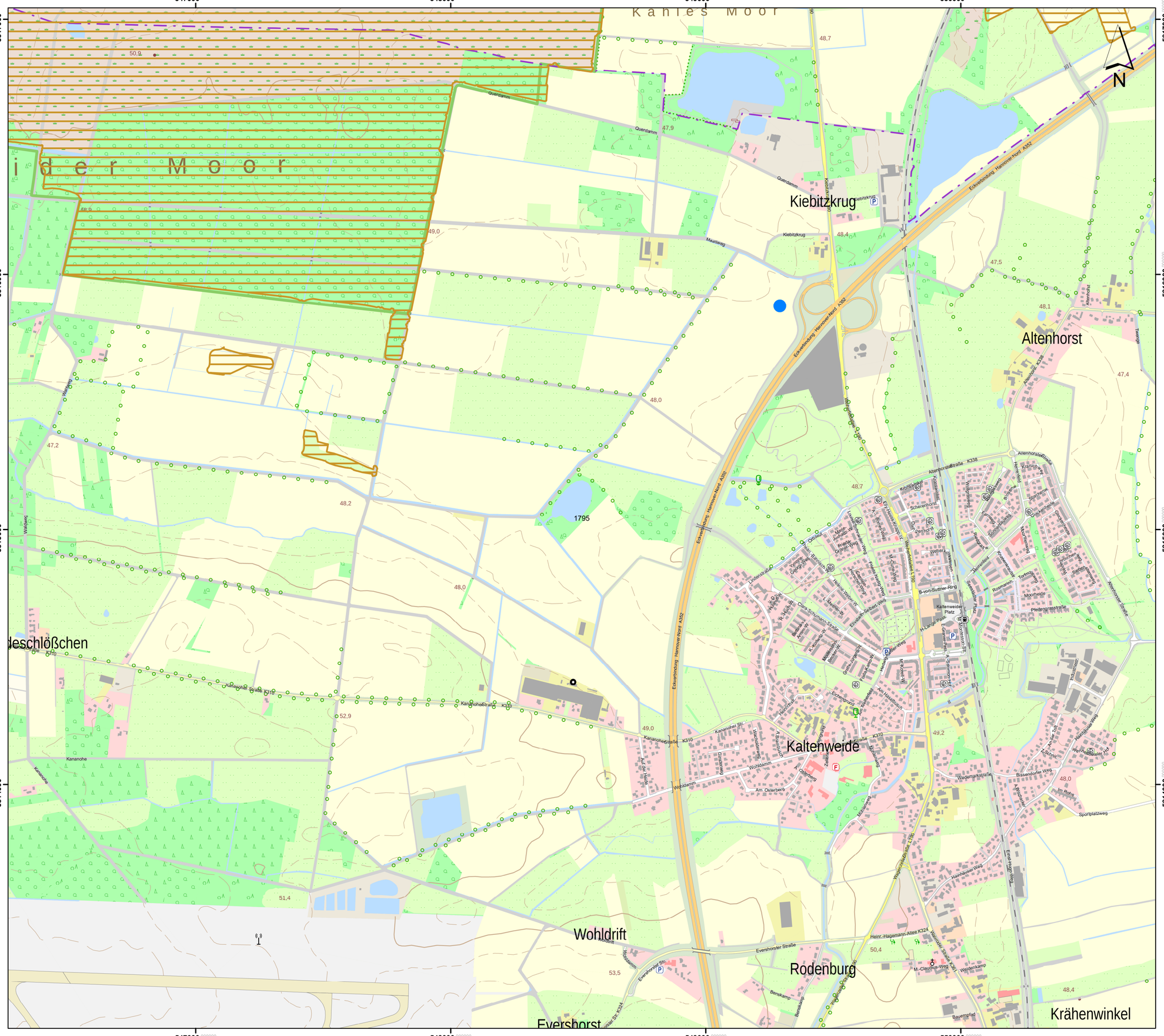

Lageübersicht

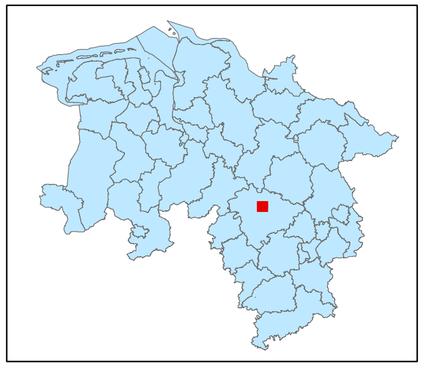

Legende

- kohlenstoffreiche Böden
- kohlenstoffreiche Böden (Moortreposole)
- Landesgrenze

0 0,125 0,25 0,5 0,75 1

Kilometer

Hintergrundkarte:
Amtliche Präsentation 1 : 10 000

Vervielfältigung der Grundlagenkarte nur mit Genehmigung des Herausgebers.
Quellenvermerk:
Auszug aus den Geodaten des Landesamtes für Geoinformation und Landesvermessung Niedersachsen

© 2025 LGLN

© GeoBasis-DE / BKG (2025) CC BY 4.0

Vervielfältigung der Fachinformationen nur mit Genehmigung des ML.

Niedersächsische Verordnung zur Ausweisung von Feuchtgebieten und Mooren als Gebietskulisse nach § 11 Abs. 1 und 4 der GAP-Konditionalitäten-Verordnung

Anlage zu § 1 Abs.1

Detailkarte der kohlenstoffreichen Böden inklusive der Moor-Treposole gem. § 11 Abs. 2 GAPKondV

Blattnummer:	1795
Erstellungsdatum:	11.02.2025
Maßstab:	1:10.000

Realisiert durch

Niedersächsisches Ministerium für Ernährung, Landwirtschaft und Verbraucherschutz

SLA

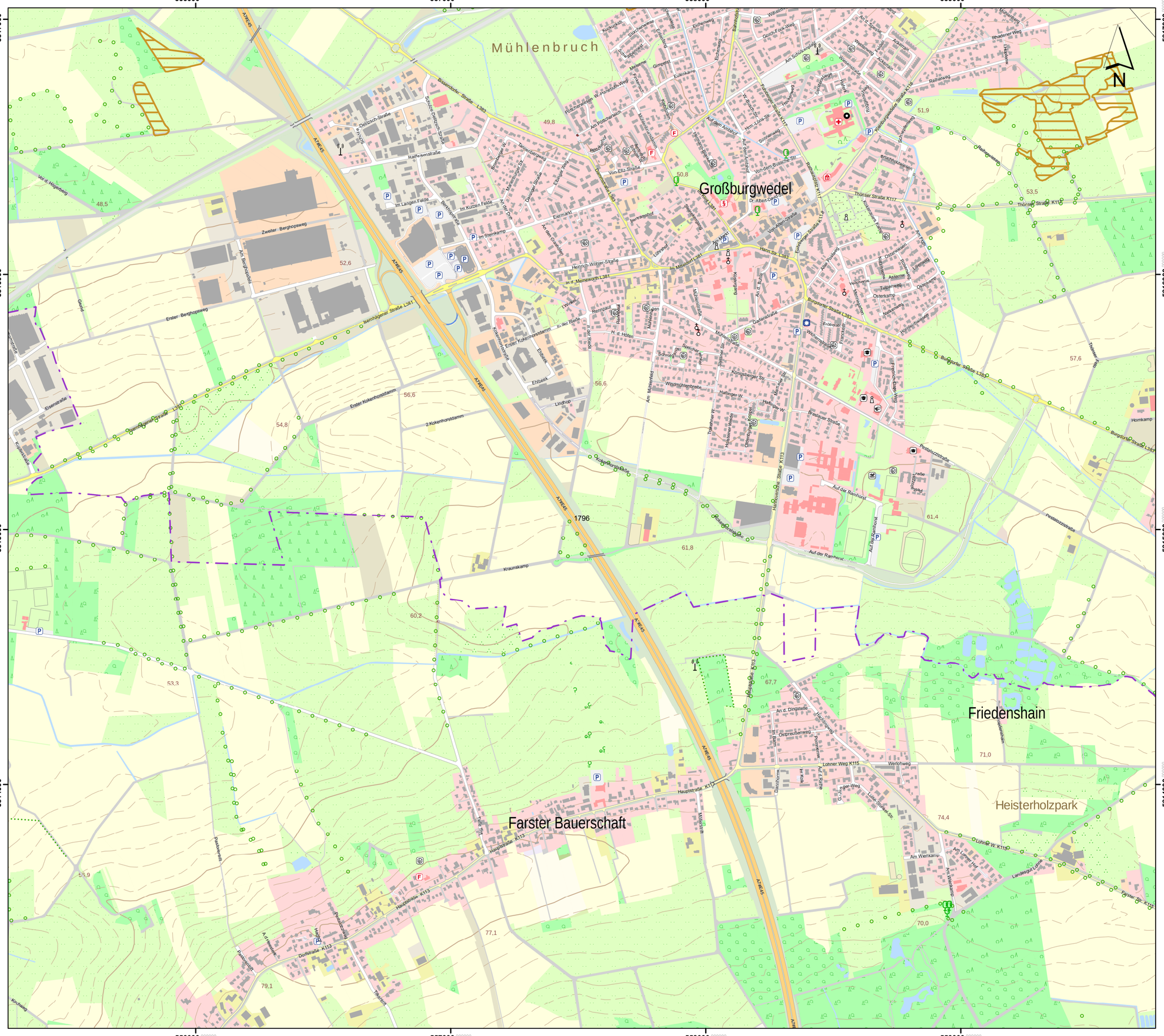

Lageübersicht

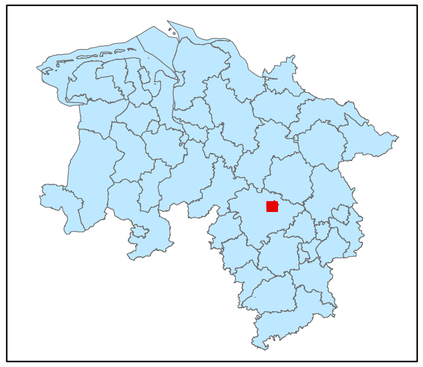

Legende

kohlenstoffreiche Böden

kohlenstoffreiche Böden (Moortreposole)

Landesgrenze

0 0,125 0,25 0,5 0,75 1

Kilometer

Hintergrundkarte:
Amtliche Präsentation 1 : 10 000

Vervielfältigung der Grundlagenkarte nur mit Genehmigung des Herausgebers.
Quellenvermerk:
Auszug aus den Geodaten des Landesamtes für Geoinformation und Landesvermessung Niedersachsen

© 2025 LGLN

© GeoBasis-DE / BKG (2025) CC BY 4.0

Vervielfältigung der Fachinformationen nur mit Genehmigung des ML.

Niedersächsische Verordnung zur Ausweisung von Feuchtgebieten und Mooren als Gebietskulisse nach § 11 Abs. 1 und 4 der GAP-Konditionalitäten-Verordnung

Anlage zu § 1 Abs.1

Detailkarte der kohlenstoffreichen Böden inklusive der Moor-Treposole gem. § 11 Abs. 2 GAPKondV

Blattnummer:	1796
Erstellungsdatum:	11.02.2025
Maßstab:	1:10.000

Realisiert durch

Niedersächsisches Ministerium für Ernährung, Landwirtschaft und Verbraucherschutz

SLA

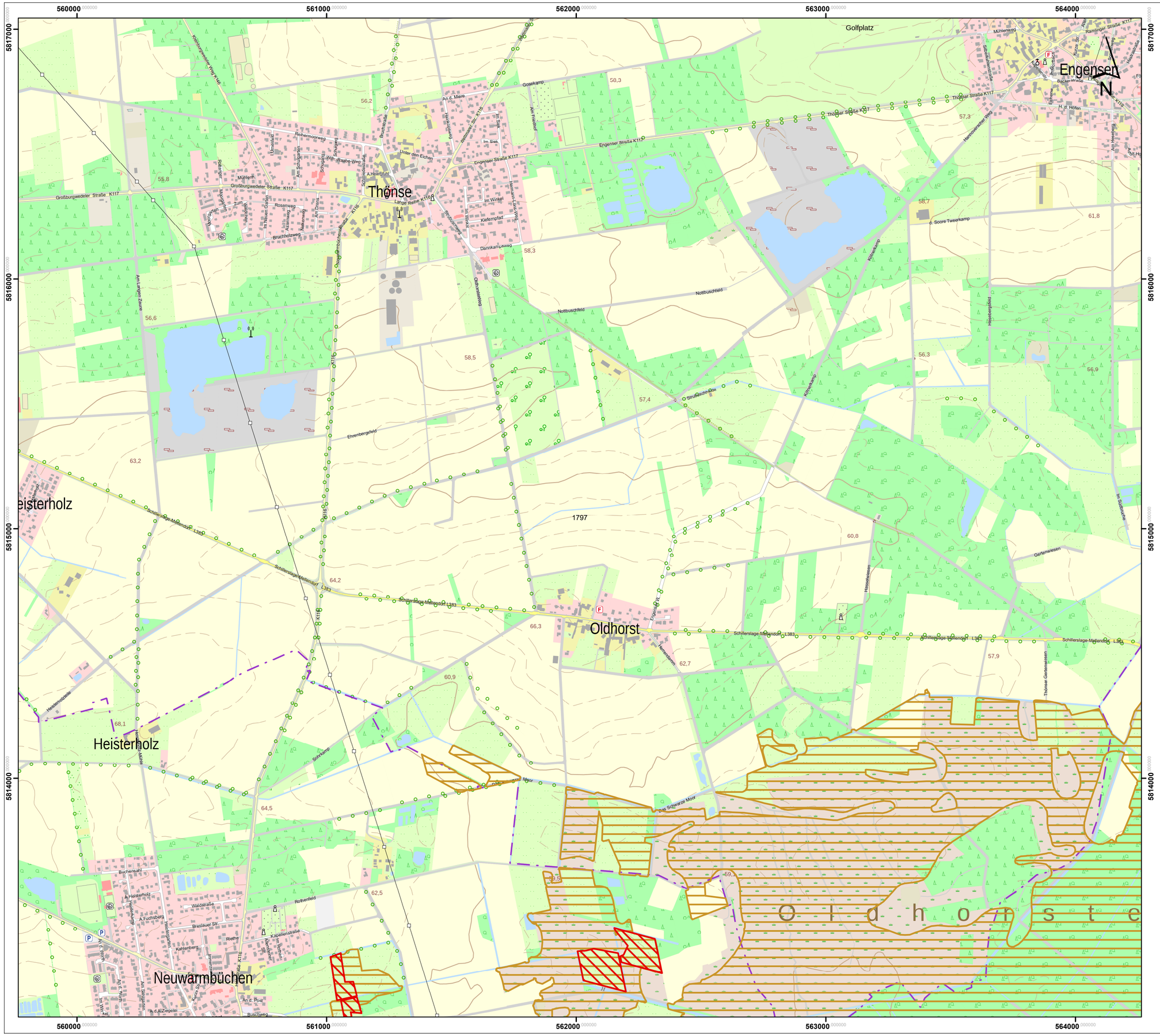

Lageübersicht

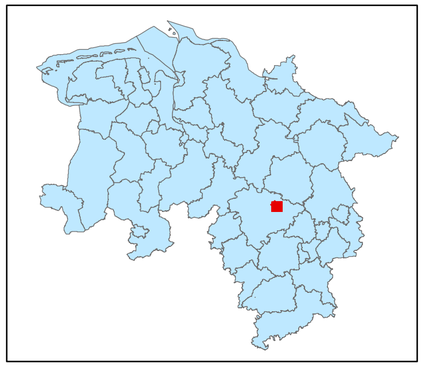

Legende

kohlenstoffreiche Böden

kohlenstoffreiche Böden (Moortreposole)

Landesgrenze

0 0,125 0,25 0,5 0,75 1

Kilometer

Hintergrundkarte:
Amtliche Präsentation 1 : 10 000

Vervielfältigung der Grundlagenkarte nur mit Genehmigung des Herausgebers.
Quellenvermerk:
Auszug aus den Geodaten des Landesamtes für Geoinformation und Landesvermessung Niedersachsen

© 2025 LGLN

© GeoBasis-DE / BKG (2025) CC BY 4.0

Vervielfältigung der Fachinformationen nur mit Genehmigung des ML.

Niedersächsische Verordnung zur Ausweisung von Feuchtgebieten und Mooren als Gebietskulisse nach § 11 Abs. 1 und 4 der GAP-Konditionalitäten-Verordnung

Anlage zu § 1 Abs.1

Detailkarte der kohlenstoffreichen Böden inklusive der Moor-Treposole gem. § 11 Abs. 2 GAPKondV

Blattnummer:	1797
Erstellungsdatum:	11.02.2025
Maßstab:	1:10.000

Realisiert durch

Niedersächsisches Ministerium für Ernährung, Landwirtschaft und Verbraucherschutz

SLA

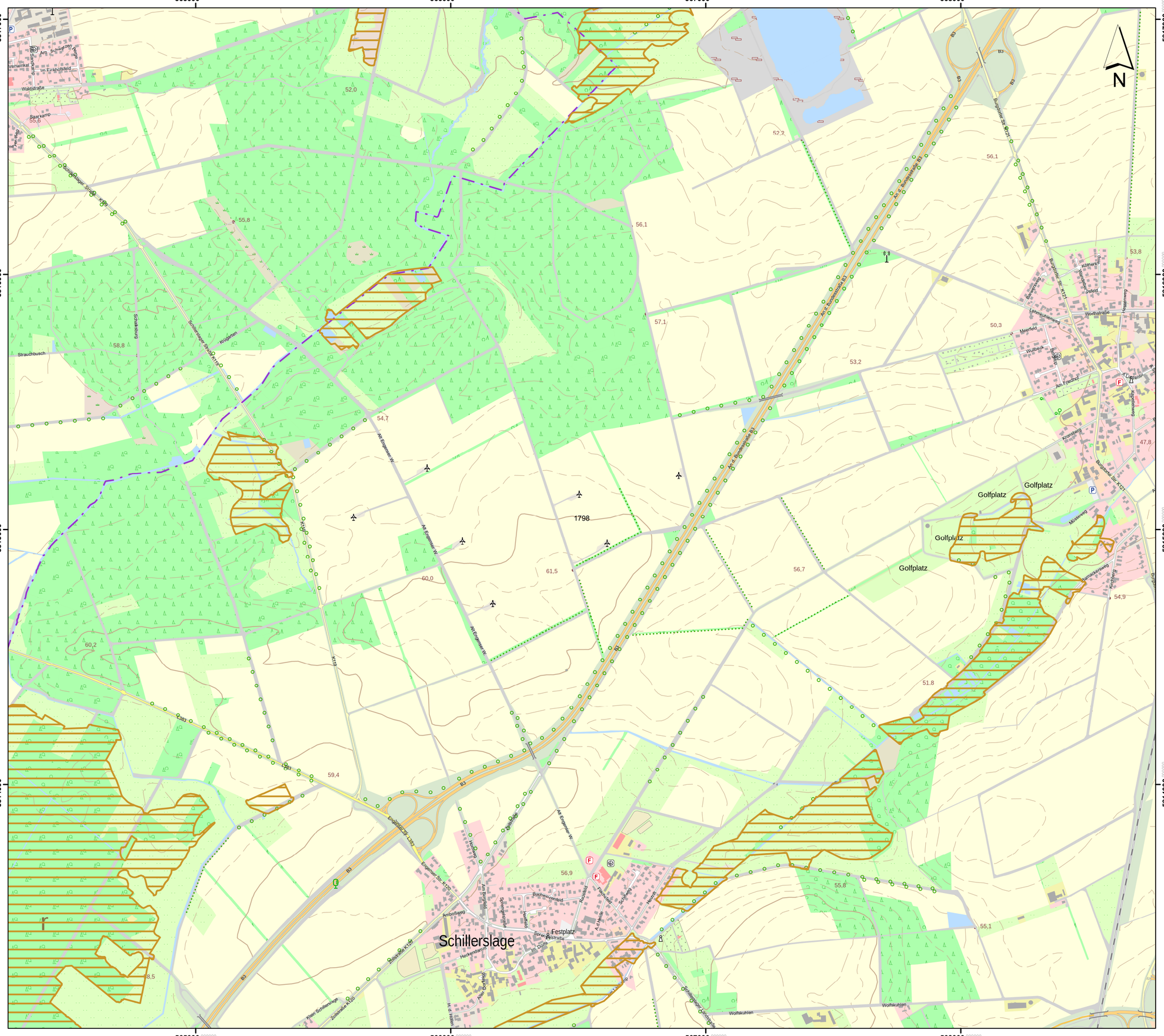
565000
566000
567000
568000
5817000
5816000
5815000
5814000
N
Schillerslage
Festplatz
Golfplatz
1798
Wolfskuhlen
Ambosweg
Buchweizenfeld
Heckenamm
Im Dorfe
Sören-Ruststraße
Schmiedestraße
Hermann-Löns-Straße
Ringstraße
Am Friedhof
Meerfeld
Wüstbeck
Lehmkuhlenweg
Worthstraße
Kohlenkamp
Weingarten
Osfeld
Bergerweg
Buntzkofer Str. K121
Kronsberg
Mühlenweg
Pastorenkuhlweg
Am Eichenhain
Am Bergfeld
Am Hofacker
Schmiedekamp
Hermann-Löns-Straße
Am Rosenhof
Am Dorfe
Am Kamp
Am Rosenhof
Am Eichenhain
Schmiedekamp
Hermann-Löns-Straße
Am Bergfeld
Am Hofacker

569000 570000 571000 572000 573000

5817000 5816000 5815000 5814000

N

Obershagen

Otze

Weferlingsen

Dammoor

antage Thinius

Dachtmissen

Lageübersicht

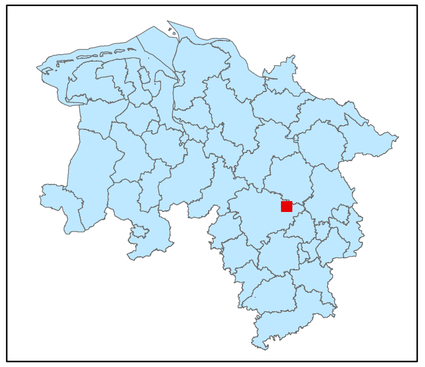

Legende

- kohlenstoffreiche Böden
- kohlenstoffreiche Böden (Moortreposole)
- Landesgrenze

0 0,125 0,25 0,5 0,75 1

Kilometer

Hintergrundkarte:
Amtliche Präsentation 1 : 10 000

Vervielfältigung der Grundlagenkarte nur mit Genehmigung des Herausgebers.
Quellenvermerk:
Auszug aus den Geodaten des Landesamtes für Geoinformation und Landesvermessung Niedersachsen

© 2025 LGLN

© GeoBasis-DE / BKG (2025) CC BY 4.0

Vervielfältigung der Fachinformationen nur mit Genehmigung des ML.

Niedersächsische Verordnung zur Ausweisung von Feuchtgebieten und Mooren als Gebietskulisse nach § 11 Abs. 1 und 4 der GAP-Konditionalitäten-Verordnung

Anlage zu § 1 Abs.1

Detailkarte der kohlenstoffreichen Böden inklusive der Moor-Treposole gem. § 11 Abs. 2 GAPKondV

Blattnummer:	1799
Erstellungsdatum:	11.02.2025
Maßstab:	1:10.000

Realisiert durch

Niedersächsisches Ministerium für Ernährung, Landwirtschaft und Verbraucherschutz

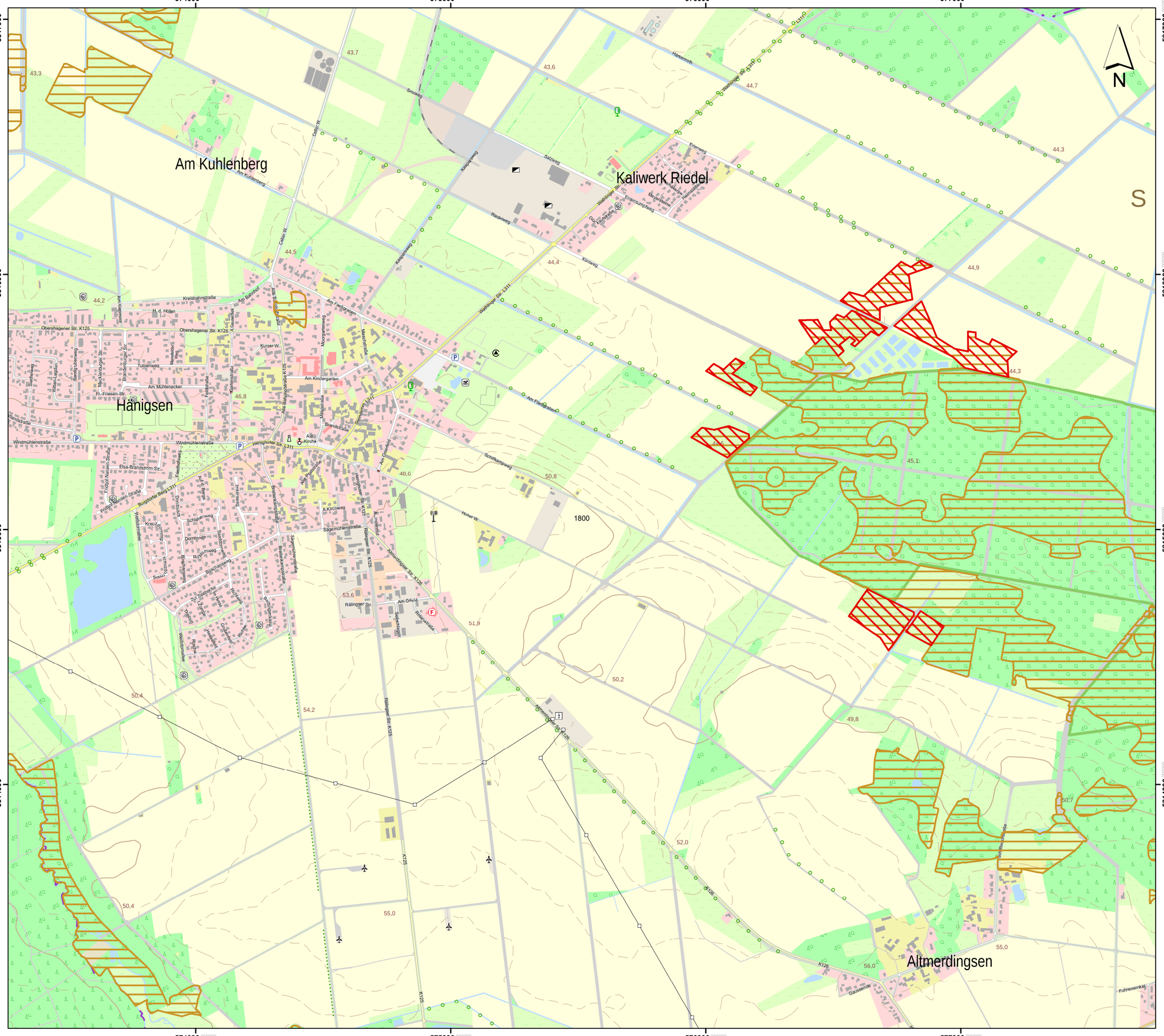

Hintergrundkarte:
Amtliche Präsentation 1 : 10 000

Vervielfältigung der Grundlagenkarte nur mit Genehmigung des Herausgebers.
Quellenvermerk:
Auszug aus den Geodaten des Landesamtes für Geoinformation und Landesvermessung Niedersachsen

© 2025 LGLN

© GeoBasis-DE / BKG (2025) CC BY 4.0

Vervielfältigung der Fachinformationen nur mit Genehmigung des ML.

Niedersächsische Verordnung zur Ausweisung von Feuchtgebieten und Mooren als Gebietskulisse nach § 11 Abs. 1 und 4 der GAP-Konditionalitäten-Verordnung

Anlage zu § 1 Abs.1

Detailkarte der kohlenstoffreichen Böden inklusive der Moor-Treposole gem. § 11 Abs. 2 GAPKondV

Blattnummer:	1800
Erstellungsdatum:	11.02.2025
Maßstab:	1:10.000

Realisiert durch

Niedersächsisches Ministerium für Ernährung, Landwirtschaft und Verbraucherschutz

SLA