Karte zur
Niedersächsischen Feuchtgebiets- und Moorkulissenverordnung

Teil 1: Blatt 1 bis 150

u h n e r W a t t

Duhnen

Döse

Stickenbüttel

Twellberg

NSG

Galgenberg

Bad

475000 476000 477000 478000

5973000 5972000 5971000 5970000

N

Lageübersicht

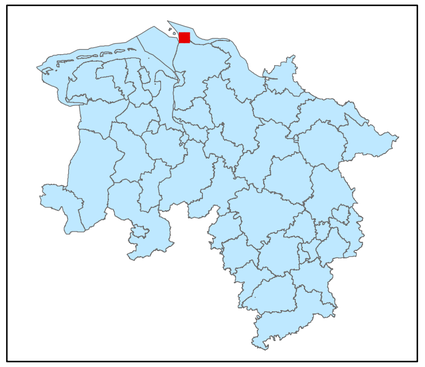

Legende

- kohlenstoffreiche Böden
- kohlenstoffreiche Böden (Moortreposole)
- Landesgrenze

0 0,125 0,25 0,5 0,75 1

Kilometer

Hintergrundkarte:
Amtliche Präsentation 1 : 10 000

Vervielfältigung der Grundlagenkarte nur mit Genehmigung des Herausgebers.
Quellenvermerk:
Auszug aus den Geodaten des Landesamtes für Geoinformation und Landesvermessung Niedersachsen

© 2025 LGLN

© GeoBasis-DE / BKG (2025) CC BY 4.0

Vervielfältigung der Fachinformationen nur mit Genehmigung des ML.

Niedersächsische Verordnung zur Ausweisung von Feuchtgebieten und Mooren als Gebietskulisse nach § 11 Abs. 1 und 4 der GAP-Konditionalitäten-Verordnung

Anlage zu § 1 Abs.1

Detailkarte der kohlenstoffreichen Böden inklusive der Moor-Treposole gem. § 11 Abs. 2 GAPKondV

Blattnummer:	1
Erstellungsdatum:	11.02.2025
Maßstab:	1:10.000

Realisiert durch

Niedersächsisches Ministerium für Ernährung, Landwirtschaft und Verbraucherschutz

SLA

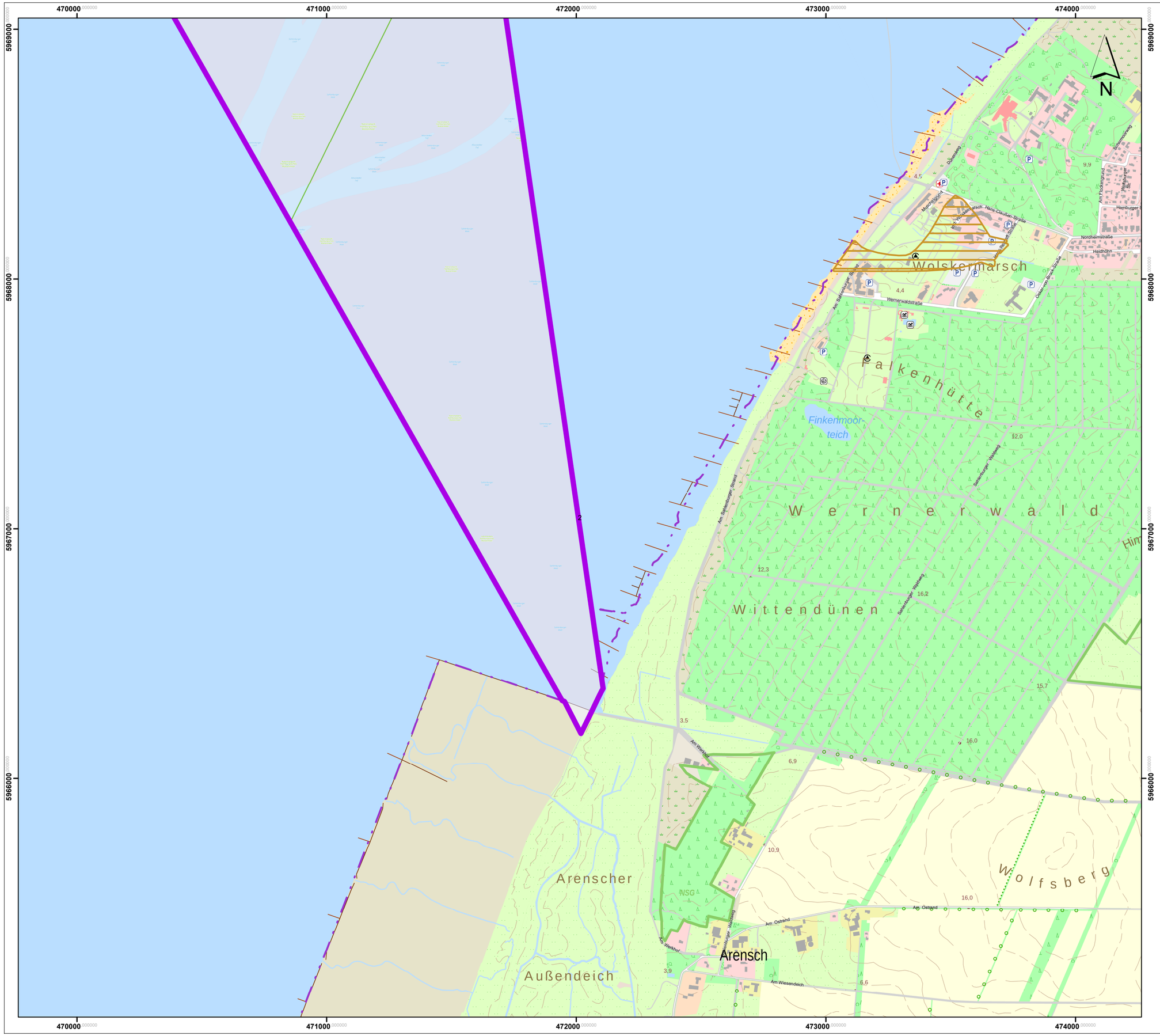

Lageübersicht

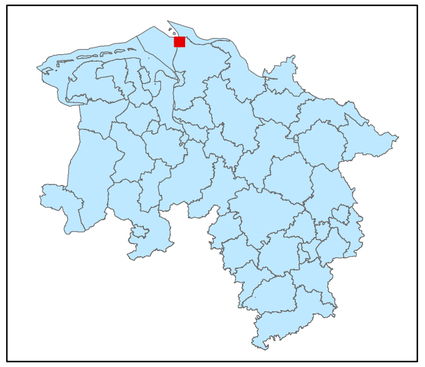

Legende

kohlenstoffreiche Böden

kohlenstoffreiche Böden (Moortreposole)

Landesgrenze

0 0,125 0,25 0,5 0,75 1

Kilometer

Hintergrundkarte:
Amtliche Präsentation 1 : 10 000

Vervielfältigung der Grundlagenkarte nur mit Genehmigung des Herausgebers.
Quellenvermerk:
Auszug aus den Geodaten des Landesamtes für Geoinformation und Landesvermessung Niedersachsen

© 2025 LGLN

© GeoBasis-DE / BKG (2025) CC BY 4.0

Vervielfältigung der Fachinformationen nur mit Genehmigung des ML.

Niedersächsische Verordnung zur Ausweisung von Feuchtgebieten und Mooren als Gebietskulisse nach § 11 Abs. 1 und 4 der GAP-Konditionalitäten-Verordnung

Anlage zu § 1 Abs.1

Detailkarte der kohlenstoffreichen Böden inklusive der Moor-Treposole gem. § 11 Abs. 2 GAPKondV

Blattnummer:	2
Erstellungsdatum:	11.02.2025
Maßstab:	1:10.000

Realisiert durch

Niedersächsisches Ministerium für Ernährung, Landwirtschaft und Verbraucherschutz

SLA

475000 476000 477000 478000

5968000 5967000 5966000

Sahlenburg
Brockeswalde
Westerwisch
Süder-und Westerwisch
Süderwisch
Holte-Spangen
Kahnstein
Holtjer Höhe
Delftstrom
Westwischstrom
Spanger Bach
Holstengraben
Sahlenburger Chaussee K3
Brockeswalder Chaussee K2
Sixtstraße K6
Altenwalder Heideweg K3
Dorfstraße K7
Hoher Str. K7
Grüne Str. K2
Dranganweg K6
Achtern Kugelfang
Am Steinkamp
Am Brockeswalder Friedhof
Am Großen Brink
Am Busch
Im Dorfe
Zur Holter Höhe
Am Moor
Am Lagerfeld
Am Deichkamp
Eichhorstweg
Hofenweg
Falkenweg
Lerchenweg
Schratkamp
Stettiner Str.
Breslauer Str.
Am Sande
Am Feuerberg
Am Swatten
Am Sudmarsch
Northeimstraße
Butendieksweg
Wachholderweg
Westerfeldsweg
Math.-Emden-Weg
E.-Möller-Weg
Mühlenweg
Moorweg
Karl-Hülle-Weg
Am Ochsen-Kamp
Heidebereich
Am Lagerfeld
Brockeswalder Weg
Barthsdeich
Hohlstraße
Hofmann-von-
Frank-Wedekind-S
Chrissak-Morgenst
Georg-Droste-Weg
Heide-Grube-Weg
Ubbenser
Ubbenser Weg
Am Moor
Nordmoordeich
Drangsweg K6
Am d. Deich
Thedinghausen
Sahlenburger Forstweg
Holter Str. K7
Am Busch
Berenbucher Heideweg
Im Dorfe
Zur Holter Höhe
Altenwalder Heideweg K3
Sixtstraße K6
Sahlenburger Chaussee K3
Brockeswalder Chaussee K2
Dranganweg K6
Dorfstraße K7
Grüne Str. K2
Spangen-Str. K3
Am Deichkamp
Eichhorstweg
Hofenweg
Am Moor
Nordmoordeich
Georg-Droste-Weg
Heide-Grube-Weg
Ubbenser Weg

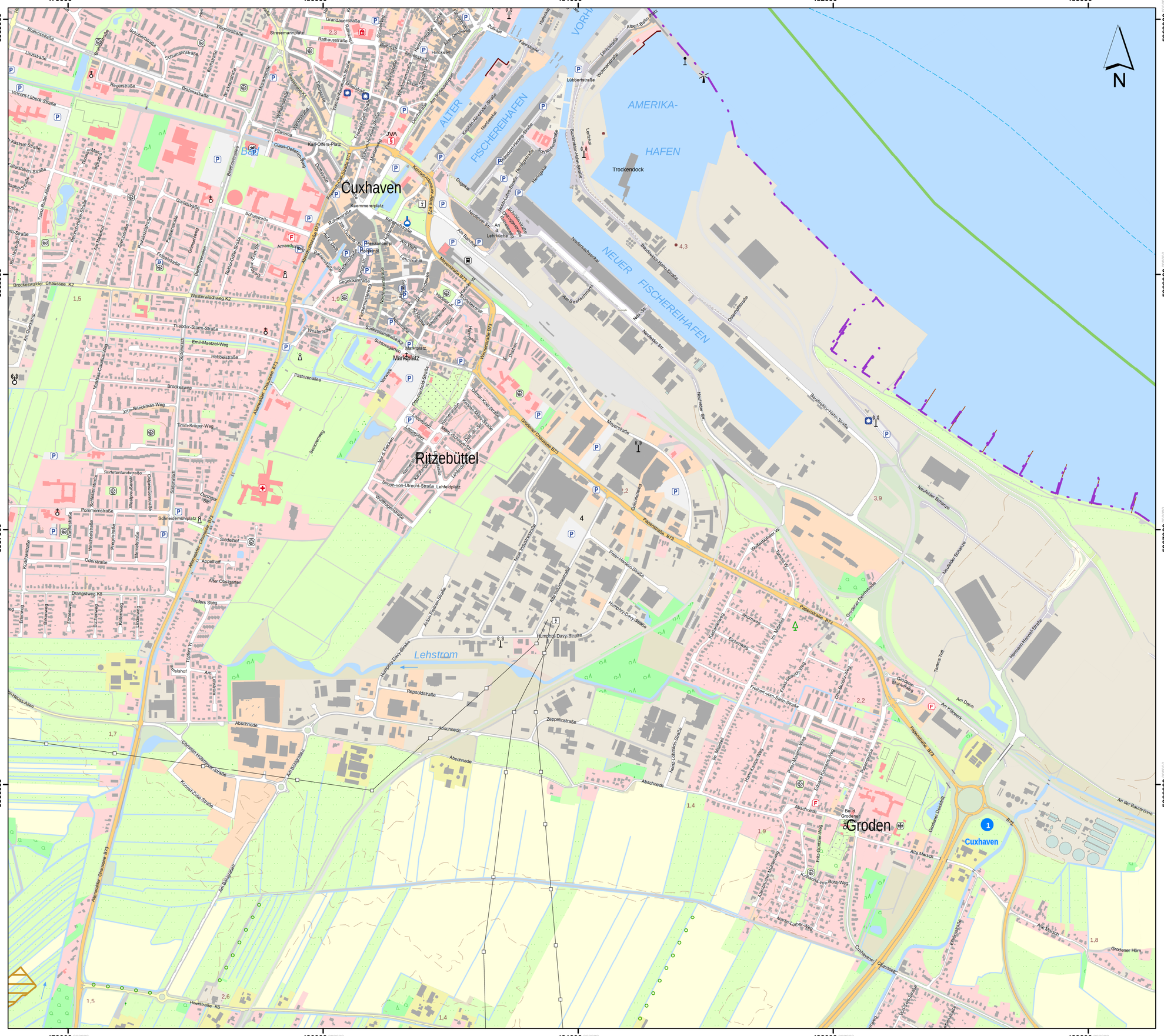
479000
480000
481000
482000
483000
5968000
5967000
5966000
N
Cuxhaven
Ritzebüttel
Groden
Lehstrom
ALTER FISCHEREIHAFEN
AMERIKA-HAFEN
NEUER FISCHEREIHAFEN
VORHAFEN
Trockendock
Marktplatz
Kaemmererplatz
Prinzenanleger
Lehmkuhle
Lehfeldplatz
Siedelhof
Appelhof
Pelshof
Alter Obstgarten
Töfers Steg
Brockeswalder Chaussee K2
Westerwischweg K2
Theodor-Storm-Straße
Emil-Maetzel-Weg
Hebbelstraße
Brockesweg
John-Brinckman-Weg
Timm-Kröger-Weg
Pastorenallee
Westerreihe
Schulstraße
Grüner Weg
Grimmelsweg
Beethovenweg
Gustavstraße
Franz-Reber-Allee
Regerstraße
Brahmsstraße
Schubertstraße
Schumannstraße
Wagnerstraße
Stresemannplatz
Rathausstraße
Grandauerstraße
Claus-Oellerich-Weg
Kari-Offers-Platz
Dorotheenstraße
Friedrich-Ebert-Straße
Marktstraße
Wilhelmstraße
Bismarckstraße
Hindenburgstraße
Hinckes Pl.
Zollkaje
Fährstraße
Albert-Ballin-Straße
Lübbertstraße
Lehrerstraße
Wormserstraße
Kurt-Schumacher-Straße
Nordmeerstraße
Bauernreihe-Hahn-Straße
Leuchte
Trockendock
Plantagen-Hennig-Straße
Hermannstraße
Hermgutstraße
Dugeskai
Neuhafener Str.
Am Balkenhaus
Lehnhuche
Schleusenstraße
Deichgrafenstraße
Nordmeerschanze
Am Seefischmarkt
Baudissin-Hahne-Straße
Ostemoltstraße
Neuhafener Schanze
Grodener Deichstraße
Grodener Muhlenweg
Am Deich
Am Klärwerk
Tannes Trift
Hermann-Hoppel-Straße
Papenstraße B73
Wolfenbüttler W.
Tannen W.
Ahornweg
Eichenweg
Im Moore
Hans-Scharoun-Weg
Frahm-von-Stein-Straße
Otto-Bartning-Weg
Peter-Hübner-Weg
Hans-Kramer-Weg
Edgar-Eisheuer-Weg
Paul-Schwarz-Weg
Fritz-Gunther-Weg
Johanna-von-Bora-Weg
Alte Marsch
Grodener Dorfschaft
Grodener Horn
Am Bauernhorn
Am Bullenkamp
Abschnede
Zeppelinstraße
Repsoldstraße
Heinrich-Davy-Straße
Humphry-Davy-Straße
Peter-Henlein-Straße
Neue Industriestraße
Otto-Hahn-Straße
Otto-Wallach-Straße
Otto-Reichelt-Straße
Dänen-Knet-Straße
Verlorenstraße
Lange Straße
Am Hafen
Am Dorfplatz
Am Dorfteich
Am Hohen Ufer
Am Kurpark
Am Meerwarf
Am Quellental
Am Sandwall
Am Siel
Am Strom
Am Wasserturm
Am Wattenmeer
Am Wiesengrund
Am Wingst
Am Zwinger
Amandusstraße
Bahnhofstraße
Bismarckstraße
Bürgermeister-Schmidt-Straße
Cäcilienstraße
Dänenstraße
Deichstraße
Dorotheenstraße
Fischerstraße
Friedrich-Ebert-Straße
Gerichtstraße
Gorch-Fock-Straße
Grüner Weg
Hafenstraße
Hansastraße
Hansestraße
Hauptstraße
Heinrich-Heine-Straße
Hermann-Allmers-Straße
Hermann-Löns-Straße
Hermann-Sudermann-Straße
Hermann-Tast-Straße
Hermann-Wehrhahn-Straße
Hermann-Wendt-Straße
Hermann-Wolfgang-Straße
Hermann-Wolfgang-Straße
Hermann-Wolfgang

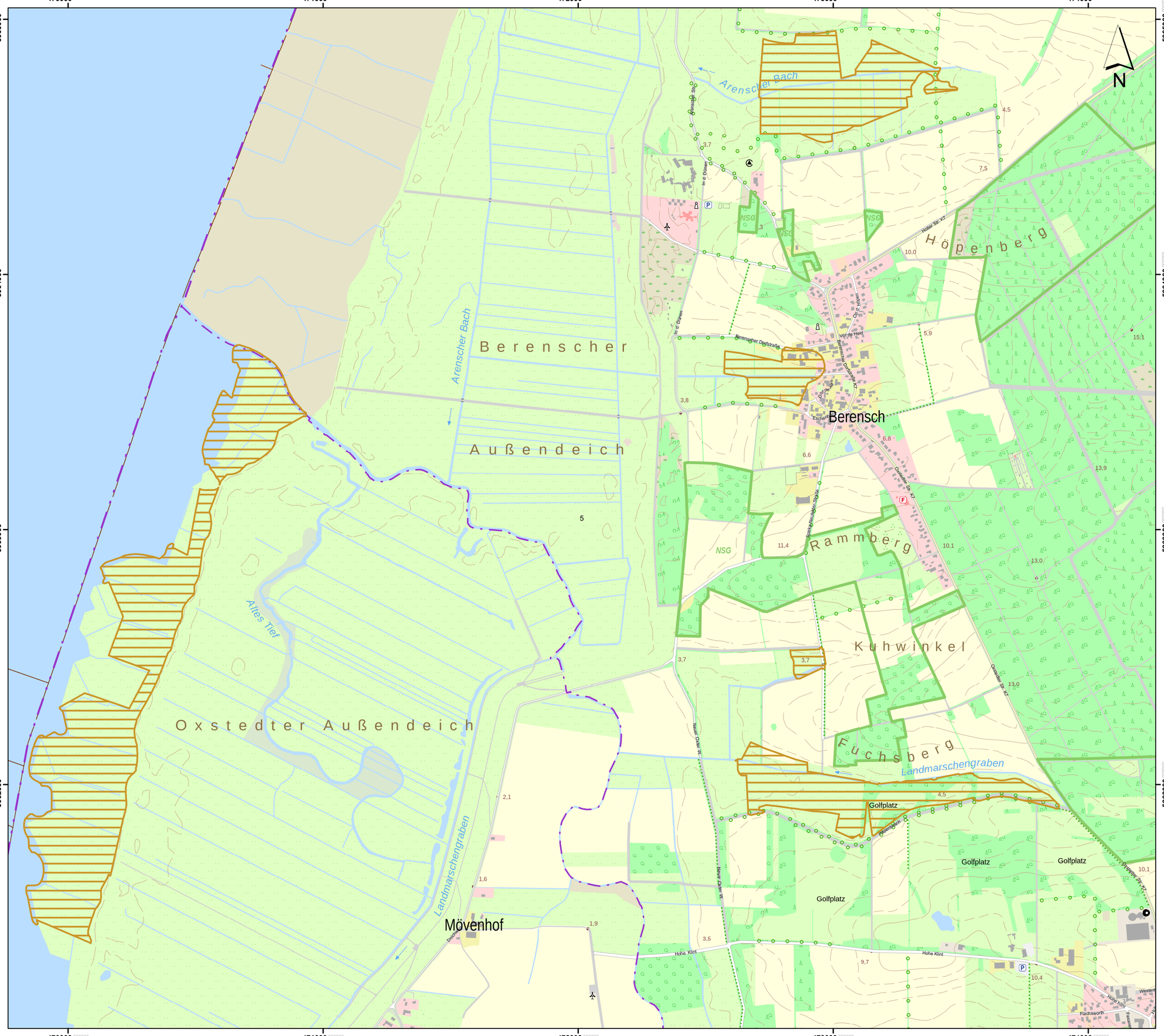

Lageübersicht

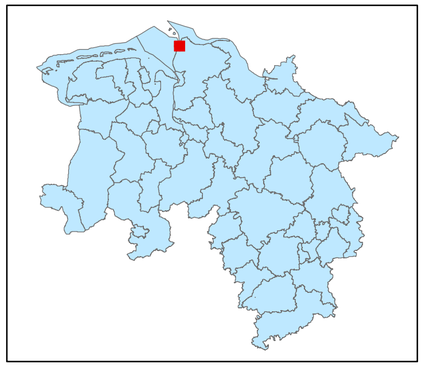

Legende

kohlenstoffreiche Böden

kohlenstoffreiche Böden (Moortreposole)

Landesgrenze

0 0,125 0,25 0,5 0,75 1

Kilometer

Hintergrundkarte:
Amtliche Präsentation 1 : 10 000

Vervielfältigung der Grundlagenkarte nur mit Genehmigung des Herausgebers.
Quellenvermerk:
Auszug aus den Geodaten des Landesamtes für Geoinformation und Landesvermessung Niedersachsen

© 2025 LGLN

© GeoBasis-DE / BKG (2025) CC BY 4.0

Vervielfältigung der Fachinformationen nur mit Genehmigung des ML.

Niedersächsische Verordnung zur Ausweisung von Feuchtgebieten und Mooren als Gebietskulisse nach § 11 Abs. 1 und 4 der GAP-Konditionalitäten-Verordnung

Anlage zu § 1 Abs.1

Detailkarte der kohlenstoffreichen Böden inklusive der Moor-Treposole gem. § 11 Abs. 2 GAPKondV

Blattnummer:	5
Erstellungsdatum:	11.02.2025
Maßstab:	1:10.000

Realisiert durch

Niedersächsisches Ministerium für Ernährung, Landwirtschaft und Verbraucherschutz

SLA

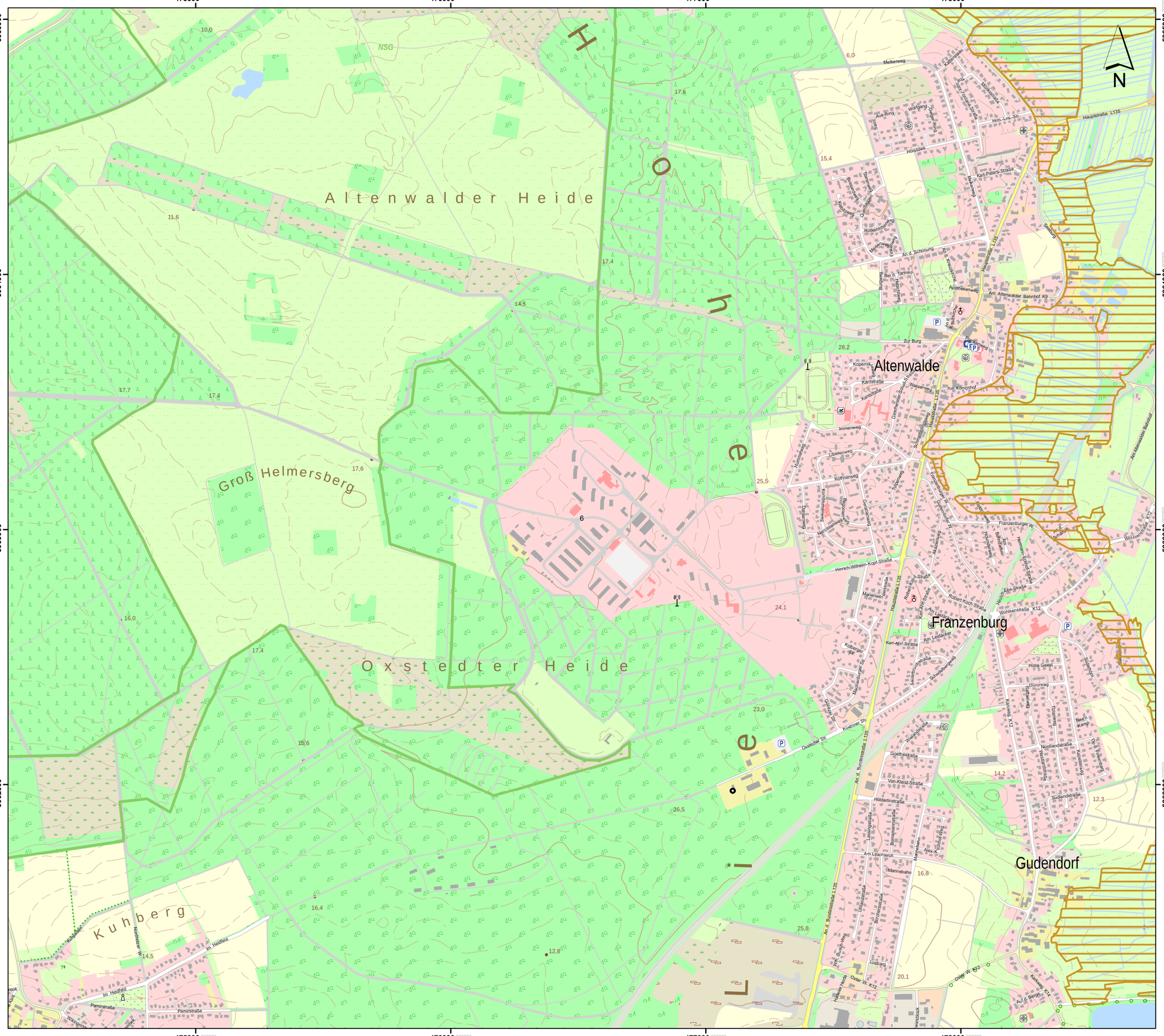

Lageübersicht

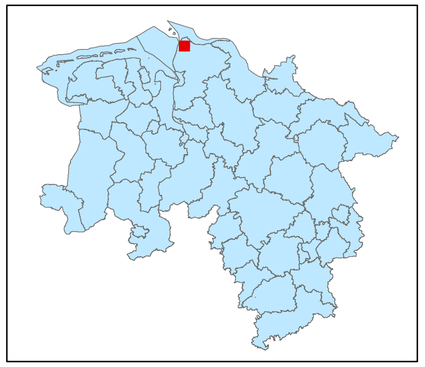

Hintergrundkarte:
Amtliche Präsentation 1 : 10 000

Vervielfältigung der Grundlagenkarte nur mit Genehmigung des Herausgebers.
Quellenvermerk:
Auszug aus den Geodaten des Landesamtes für Geoinformation und Landesvermessung Niedersachsen

© 2025 LGLN

© GeoBasis-DE / BKG (2025) CC BY 4.0

Vervielfältigung der Fachinformationen nur mit Genehmigung des ML.

Niedersächsische Verordnung zur Ausweisung von Feuchtgebieten und Mooren als Gebietskulisse nach § 11 Abs. 1 und 4 der GAP-Konditionalitäten-Verordnung

Anlage zu § 1 Abs.1

Detailkarte der kohlenstoffreichen Böden inklusive der Moor-Treposole gem. § 11 Abs. 2 GAPKondV

Blattnummer:	6
Erstellungsdatum:	11.02.2025
Maßstab:	1:10.000

Realisiert durch

Niedersächsisches Ministerium für Ernährung, Landwirtschaft und Verbraucherschutz

SLA

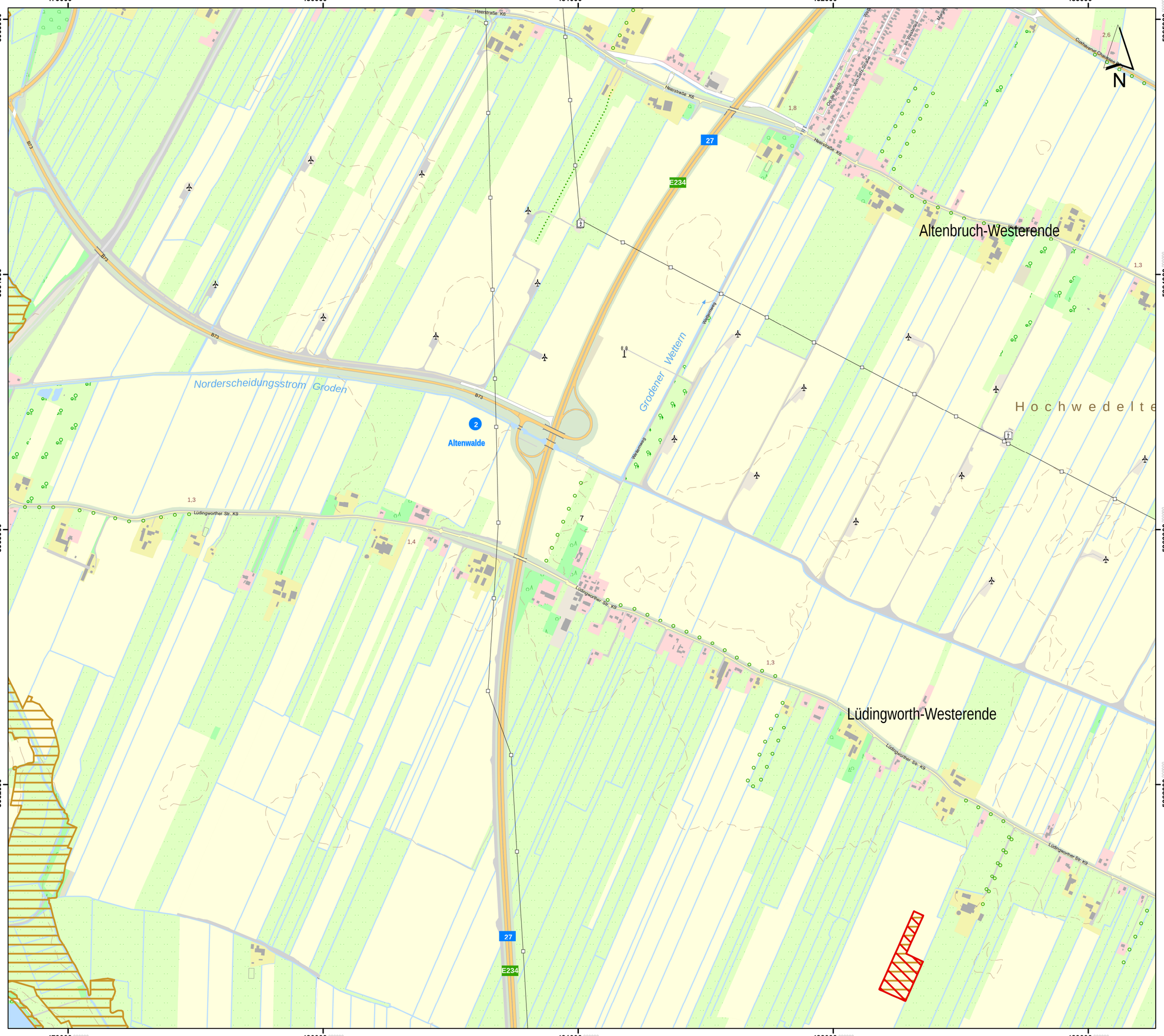

Lageübersicht

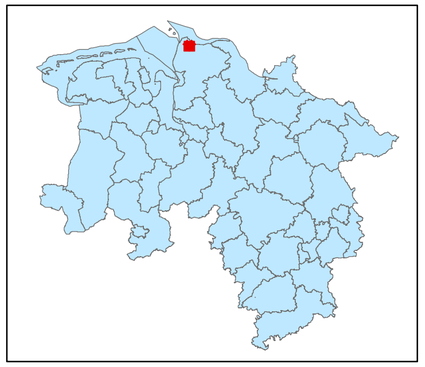

Legende

kohlenstoffreiche Böden

kohlenstoffreiche Böden (Moortreposole)

Landesgrenze

0 0,125 0,25 0,5 0,75 1

Kilometer

Hintergrundkarte:
Amtliche Präsentation 1 : 10 000

Vervielfältigung der Grundlagenkarte nur mit Genehmigung des Herausgebers.
Quellenvermerk:
Auszug aus den Geodaten des Landesamtes für Geoinformation und Landesvermessung Niedersachsen

© 2025 LGLN

© GeoBasis-DE / BKG (2025) CC BY 4.0

Vervielfältigung der Fachinformationen nur mit Genehmigung des ML.

Niedersächsische Verordnung zur Ausweisung von Feuchtgebieten und Mooren als Gebietskulisse nach § 11 Abs. 1 und 4 der GAP-Konditionalitäten-Verordnung

Anlage zu § 1 Abs.1

Detailkarte der kohlenstoffreichen Böden inklusive der Moor-Treposole gem. § 11 Abs. 2 GAPKondV

Blattnummer:	7
Erstellungsdatum:	11.02.2025
Maßstab:	1:10.000

Realisiert durch

Niedersächsisches Ministerium für Ernährung, Landwirtschaft und Verbraucherschutz

SLA

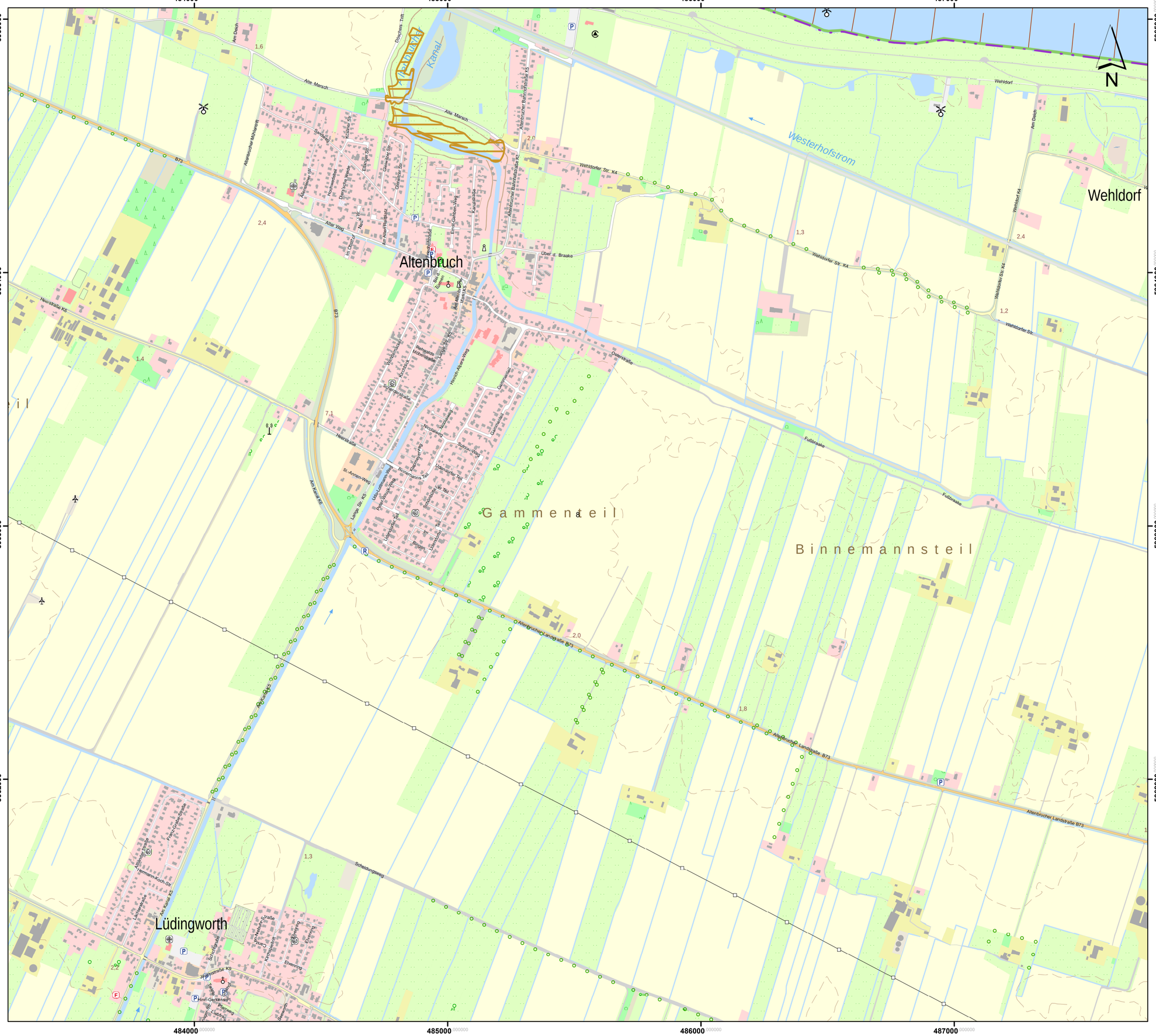

Lageübersicht

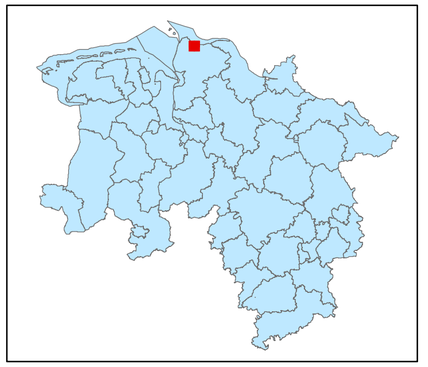

Legende

kohlenstoffreiche Böden

kohlenstoffreiche Böden (Moortreposole)

Landesgrenze

0 0,125 0,25 0,5 0,75 1

Kilometer

Hintergrundkarte:
Amtliche Präsentation 1 : 10 000

Vervielfältigung der Grundlagenkarte nur mit Genehmigung des Herausgebers.
Quellenvermerk:
Auszug aus den Geodaten des Landesamtes für Geoinformation und Landesvermessung Niedersachsen

© 2025 LGLN

© GeoBasis-DE / BKG (2025) CC BY 4.0

Vervielfältigung der Fachinformationen nur mit Genehmigung des ML.

Niedersächsische Verordnung zur Ausweisung von Feuchtgebieten und Mooren als Gebietskulisse nach § 11 Abs. 1 und 4 der GAP-Konditionalitäten-Verordnung

Anlage zu § 1 Abs.1

Detailkarte der kohlenstoffreichen Böden inklusive der Moor-Treposole gem. § 11 Abs. 2 GAPKondV

Blattnummer:	8
Erstellungsdatum:	11.02.2025
Maßstab:	1:10.000

Realisiert durch

Niedersächsisches Ministerium für Ernährung, Landwirtschaft und Verbraucherschutz

SLA



Lageübersicht

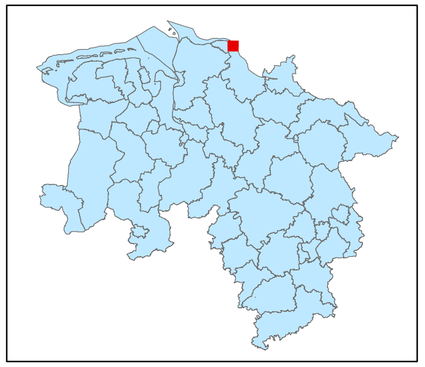

Legende

kohlenstoffreiche Böden

kohlenstoffreiche Böden (Moortreposole)

Landesgrenze

0 0,125 0,25 0,5 0,75 1

Kilometer

Hintergrundkarte:
Amtliche Präsentation 1 : 10 000

Vervielfältigung der Grundlagenkarte nur mit Genehmigung des Herausgebers.
Quellenvermerk:
Auszug aus den Geodaten des Landesamtes für Geoinformation und Landesvermessung Niedersachsen

© 2025 LGLN

© GeoBasis-DE / BKG (2025) CC BY 4.0

Vervielfältigung der Fachinformationen nur mit Genehmigung des ML.

Niedersächsische Verordnung zur Ausweisung von Feuchtgebieten und Mooren als Gebietskulisse nach § 11 Abs. 1 und 4 der GAP-Konditionalitäten-Verordnung

Anlage zu § 1 Abs.1

Detailkarte der kohlenstoffreichen Böden inklusive der Moor-Treposole gem. § 11 Abs. 2 GAPKondV

Blattnummer:	9
Erstellungsdatum:	11.02.2025
Maßstab:	1:10.000

Realisiert durch

Niedersächsisches Ministerium für Ernährung, Landwirtschaft und Verbraucherschutz

SLA

403000 405000 406000

5961000 5960000 5959000 5958000

N

10

15,8 16,4 13,7 12,2 12,8 10,4 10,2 13,4 17,1 21,1

Große Melkhörn

Dreebargen

1

Lageübersicht

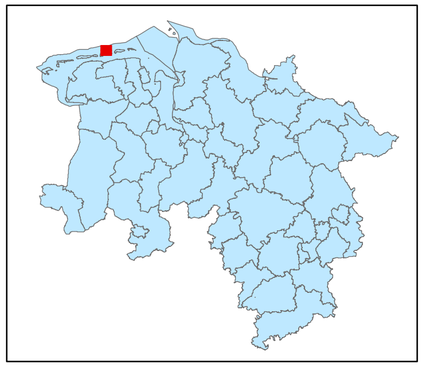

Legende

kohlenstoffreiche Böden

kohlenstoffreiche Böden (Moortreposole)

Landesgrenze

0 0,125 0,25 0,5 0,75 1

Kilometer

Hintergrundkarte:
Amtliche Präsentation 1 : 10 000

Vervielfältigung der Grundlagenkarte nur mit Genehmigung des Herausgebers.
Quellenvermerk:
Auszug aus den Geodaten des Landesamtes für Geoinformation und Landesvermessung Niedersachsen

© 2025 LGLN

© GeoBasis-DE / BKG (2025) CC BY 4.0

Vervielfältigung der Fachinformationen nur mit Genehmigung des ML.

Niedersächsische Verordnung zur Ausweisung von Feuchtgebieten und Mooren als Gebietskulisse nach § 11 Abs. 1 und 4 der GAP-Konditionalitäten-Verordnung

Anlage zu § 1 Abs.1

Detailkarte der kohlenstoffreichen Böden inklusive der Moor-Treposole gem. § 11 Abs. 2 GAPKondV

Blattnummer:	10
Erstellungsdatum:	11.02.2025
Maßstab:	1:10.000

Realisiert durch

Niedersächsisches Ministerium für Ernährung, Landwirtschaft und Verbraucherschutz

SLA

Lageübersicht

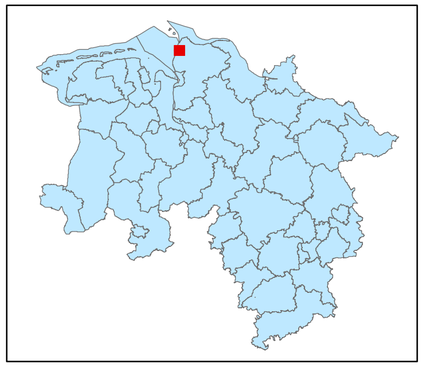

Legende

- kohlenstoffreiche Böden
- kohlenstoffreiche Böden (Moortreposole)
- Landesgrenze

0 0,125 0,25 0,5 0,75 1

Kilometer

Hintergrundkarte:
Amtliche Präsentation 1 : 10 000

Vervielfältigung der Grundlagenkarte nur mit Genehmigung des Herausgebers.
Quellenvermerk:
Auszug aus den Geodaten des Landesamtes für Geoinformation und Landesvermessung Niedersachsen

© 2025 LGLN

© GeoBasis-DE / BKG (2025) CC BY 4.0

Vervielfältigung der Fachinformationen nur mit Genehmigung des ML.

Niedersächsische Verordnung zur Ausweisung von Feuchtgebieten und Mooren als Gebietskulisse nach § 11 Abs. 1 und 4 der GAP-Konditionalitäten-Verordnung

Anlage zu § 1 Abs.1

Detailkarte der kohlenstoffreichen Böden inklusive der Moor-Treposole gem. § 11 Abs. 2 GAPKondV

Blattnummer:	11
Erstellungsdatum:	11.02.2025
Maßstab:	1:10.000

Realisiert durch

Niedersächsisches Ministerium für Ernährung, Landwirtschaft und Verbraucherschutz

SLA

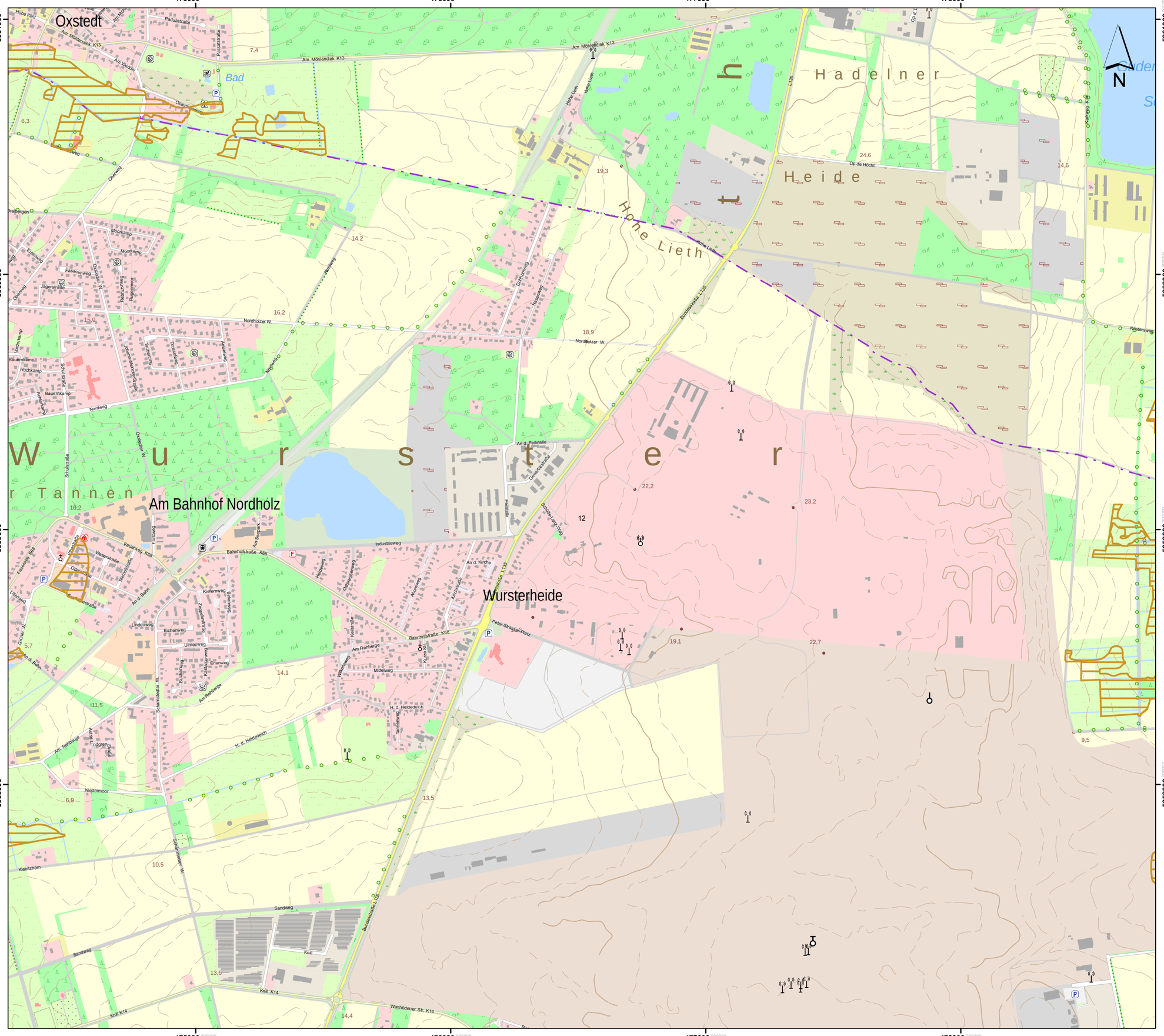

Lageübersicht

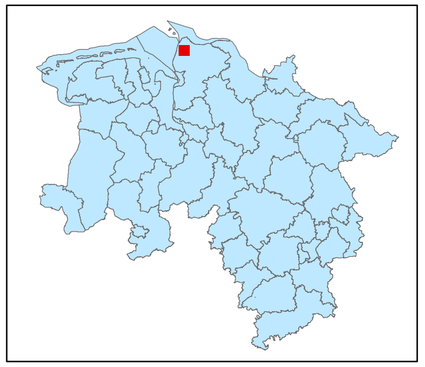

Legende

kohlenstoffreiche Böden

kohlenstoffreiche Böden (Moortreposole)

Landesgrenze

0 0,125 0,25 0,5 0,75 1

Kilometer

Hintergrundkarte:
Amtliche Präsentation 1 : 10 000

Vervielfältigung der Grundlagenkarte nur mit Genehmigung des Herausgebers.
Quellenvermerk:
Auszug aus den Geodaten des Landesamtes für Geoinformation und Landesvermessung Niedersachsen

© 2025 LGLN

© GeoBasis-DE / BKG (2025) CC BY 4.0

Vervielfältigung der Fachinformationen nur mit Genehmigung des ML.

Niedersächsische Verordnung zur Ausweisung von Feuchtgebieten und Mooren als Gebietskulisse nach § 11 Abs. 1 und 4 der GAP-Konditionalitäten-Verordnung

Anlage zu § 1 Abs.1

Detailkarte der kohlenstoffreichen Böden inklusive der Moor-Treposole gem. § 11 Abs. 2 GAPKondV

Blattnummer:	12
Erstellungsdatum:	11.02.2025
Maßstab:	1:10.000

Realisiert durch

Niedersächsisches Ministerium für Ernährung, Landwirtschaft und Verbraucherschutz

SLA

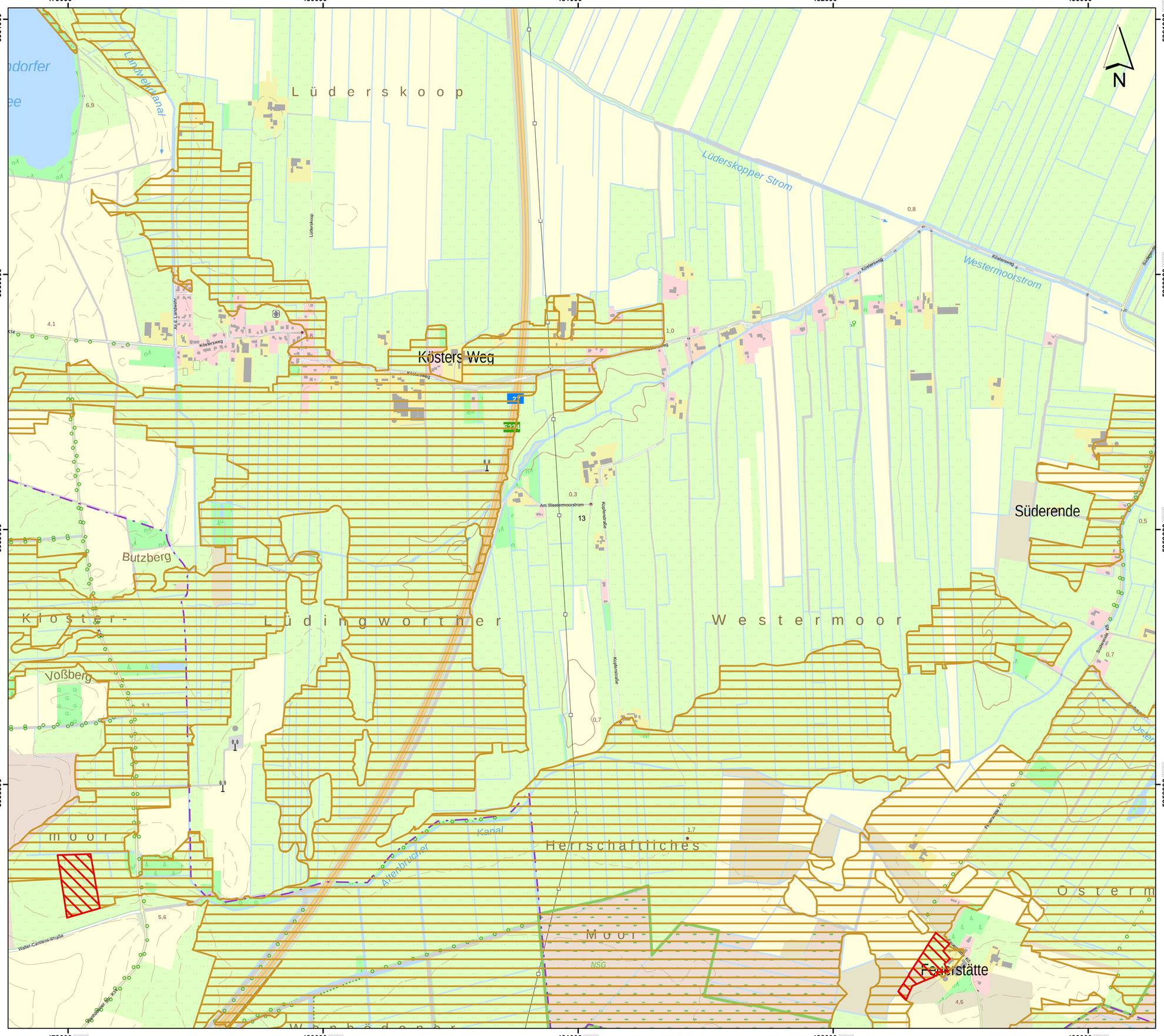

Lageübersicht

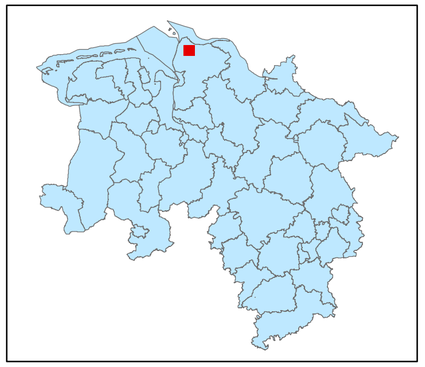

Legende

- kohlenstoffreiche Böden
- kohlenstoffreiche Böden (Moortreposole)
- Landesgrenze

0 0,125 0,25 0,5 0,75 1

Kilometer

Hintergrundkarte:
Amtliche Präsentation 1 : 10 000

Vervielfältigung der Grundlagenkarte nur mit Genehmigung des Herausgebers.
Quellenvermerk:
Auszug aus den Geodaten des Landesamtes für Geoinformation und Landesvermessung Niedersachsen

© 2025 LGLN

© GeoBasis-DE / BKG (2025) CC BY 4.0

Vervielfältigung der Fachinformationen nur mit Genehmigung des ML.

Niedersächsische Verordnung zur Ausweisung von Feuchtgebieten und Mooren als Gebietskulisse nach § 11 Abs. 1 und 4 der GAP-Konditionalitäten-Verordnung

Anlage zu § 1 Abs.1

Detailkarte der kohlenstoffreichen Böden inklusive der Moor-Treposole gem. § 11 Abs. 2 GAPKondV

Blattnummer:	13
Erstellungsdatum:	11.02.2025
Maßstab:	1:10.000

Realisiert durch

Niedersächsisches Ministerium für Ernährung, Landwirtschaft und Verbraucherschutz

SLA

484000 485000 486000 487000

5961000 5960000 5959000 5958000

Osterende

Westerende

Seehausen

Heringskoop

Im Mittelteil

Kirchteil Südfeld

Altenbrucher Kanal

Seehausenstrom

Süderscheidung Nordleda

Heringskooperstrom

Scheidungsweg

Osterende Kg

Seehausen

Cuxhavener Str. K10

Heringskoop

Mühlenbäke

Kanals Voosmarsch

Seehausen

Seehausen

Seehausen

Seehausen

Osterende Kg

Scheidungsweg

Cuxhavener Str. K10

Heringskoop

Heringskooperstrom

Mühlenbäke

Seehausenstrom

Seehausen

Seehausen

Seehausen

Kanals Voosmarsch

Seehausen

Osterende K

497000 000000 | 498000 000000 | 499000 000000 | 500000 000000 | 501000 000000

5961000 000000 | 5960000 000000 | 5959000 000000 | 5958000 000000

Friesenhof

Westerende

Kehdingbruch

Osterende

Deichschlippe

Bahnhof Neuhaus (Oste)

Auestade

Bullenwinkel

Bülkauer Baum

Sprengeauswettern

Sprenge

Aue

N

Lageübersicht

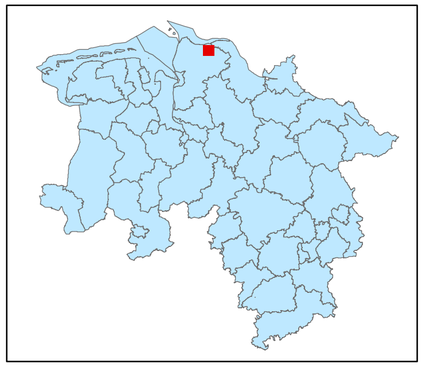

Legende

kohlenstoffreiche Böden

kohlenstoffreiche Böden (Moortreposole)

Landesgrenze

0 0,125 0,25 0,5 0,75 1

Kilometer

Hintergrundkarte:
Amtliche Präsentation 1 : 10 000

Vervielfältigung der Grundlagenkarte nur mit Genehmigung des Herausgebers.
Quellenvermerk:
Auszug aus den Geodaten des Landesamtes für Geoinformation und Landesvermessung Niedersachsen

© 2025 LGLN

© GeoBasis-DE / BKG (2025) CC BY 4.0

Vervielfältigung der Fachinformationen nur mit Genehmigung des ML.

Niedersächsische Verordnung zur Ausweisung von Feuchtgebieten und Mooren als Gebietskulisse nach § 11 Abs. 1 und 4 der GAP-Konditionalitäten-Verordnung

Anlage zu § 1 Abs.1

Detailkarte der kohlenstoffreichen Böden inklusive der Moor-Treposole gem. § 11 Abs. 2 GAPKondV

Blattnummer:	15
Erstellungsdatum:	11.02.2025
Maßstab:	1:10.000

Realisiert durch

Niedersächsisches Ministerium für Ernährung, Landwirtschaft und Verbraucherschutz

SLA

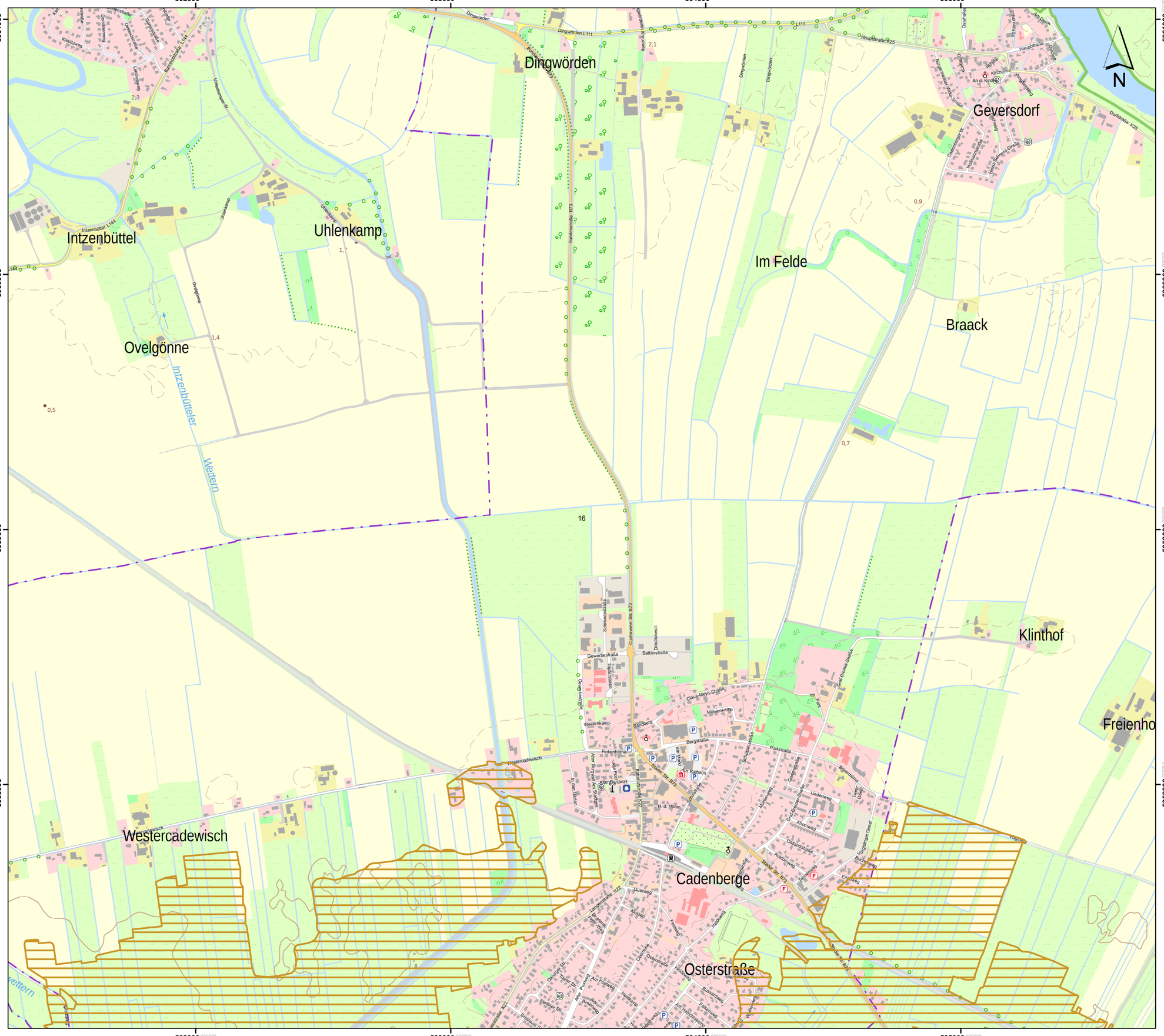

Lageübersicht

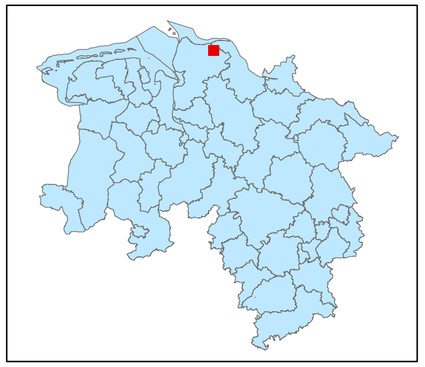

Legende

- kohlenstoffreiche Böden
- kohlenstoffreiche Böden (Moortreposole)
- Landesgrenze

0 0,125 0,25 0,5 0,75 1

Kilometer

Hintergrundkarte:
Amtliche Präsentation 1 : 10 000

Vervielfältigung der Grundlagenkarte nur mit Genehmigung des Herausgebers.
Quellenvermerk:
Auszug aus den Geodaten des Landesamtes für Geoinformation und Landesvermessung Niedersachsen

© 2025 LGLN

© GeoBasis-DE / BKG (2025) CC BY 4.0

Vervielfältigung der Fachinformationen nur mit Genehmigung des ML.

Niedersächsische Verordnung zur Ausweisung von Feuchtgebieten und Mooren als Gebietskulisse nach § 11 Abs. 1 und 4 der GAP-Konditionalitäten-Verordnung

Anlage zu § 1 Abs.1

Detailkarte der kohlenstoffreichen Böden inklusive der Moor-Treposole gem. § 11 Abs. 2 GAPKondV

Blattnummer:	16
Erstellungsdatum:	11.02.2025
Maßstab:	1:10.000

Realisiert durch

Niedersächsisches Ministerium für Ernährung, Landwirtschaft und Verbraucherschutz

SLA

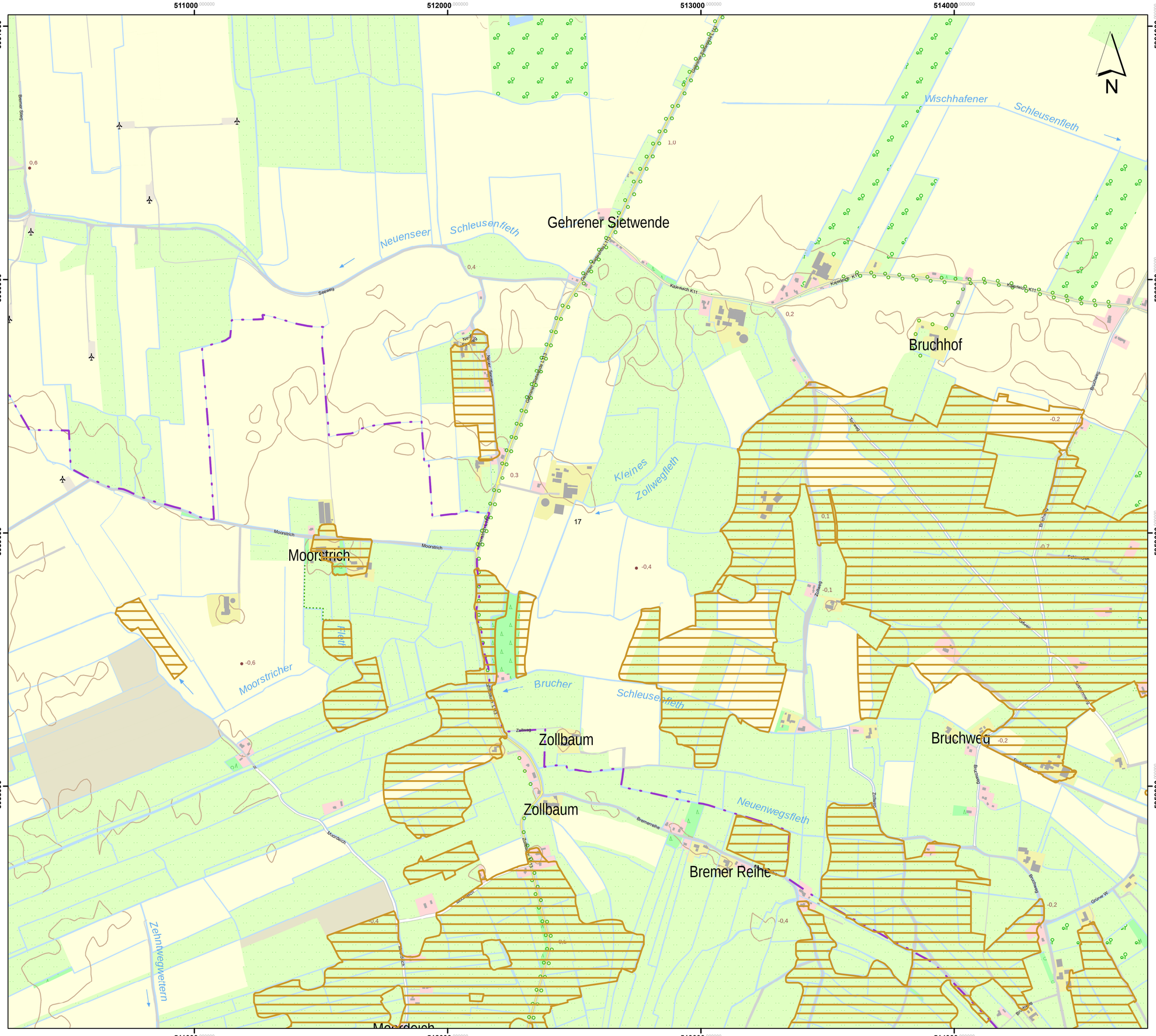

Lageübersicht

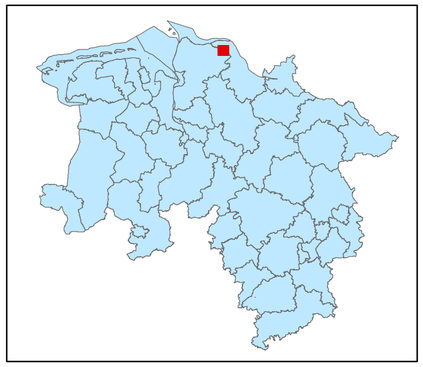

Legende

kohlenstoffreiche Böden

kohlenstoffreiche Böden (Moortreposole)

Landesgrenze

0 0,125 0,25 0,5 0,75 1

Kilometer

Hintergrundkarte:
Amtliche Präsentation 1 : 10 000

Vervielfältigung der Grundlagenkarte nur mit Genehmigung des Herausgebers.
Quellenvermerk:
Auszug aus den Geodaten des Landesamtes für Geoinformation und Landesvermessung Niedersachsen

© 2025 LGLN

© GeoBasis-DE / BKG (2025) CC BY 4.0

Vervielfältigung der Fachinformationen nur mit Genehmigung des ML.

Niedersächsische Verordnung zur Ausweisung von Feuchtgebieten und Mooren als Gebietskulisse nach § 11 Abs. 1 und 4 der GAP-Konditionalitäten-Verordnung

Anlage zu § 1 Abs.1

Detailkarte der kohlenstoffreichen Böden inklusive der Moor-Treposole gem. § 11 Abs. 2 GAPKondV

Blattnummer:	17
Erstellungsdatum:	11.02.2025
Maßstab:	1:10.000

Realisiert durch

Niedersächsisches Ministerium für Ernährung, Landwirtschaft und Verbraucherschutz

SLA

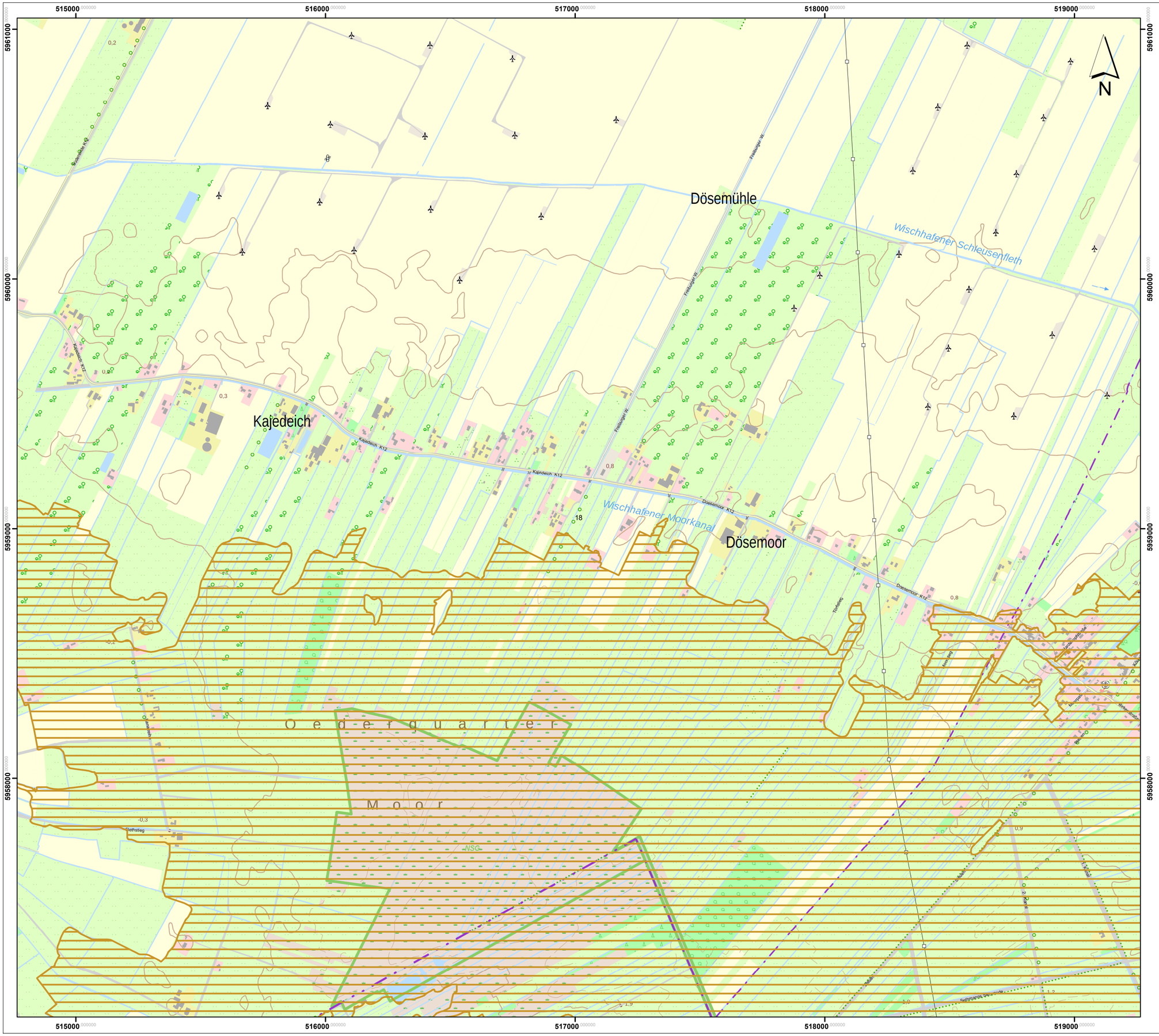

Lageübersicht

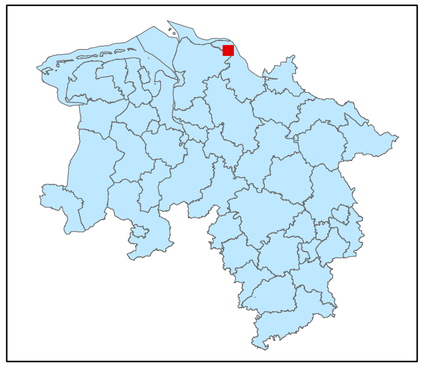

Legende

kohlenstoffreiche Böden

kohlenstoffreiche Böden (Moortreposole)

Landesgrenze

0 0,125 0,25 0,5 0,75 1

Kilometer

Hintergrundkarte:
Amtliche Präsentation 1 : 10 000

Vervielfältigung der Grundlagenkarte nur mit Genehmigung des Herausgebers.
Quellenvermerk:
Auszug aus den Geodaten des Landesamtes für Geoinformation und Landesvermessung Niedersachsen

© 2025 LGLN

© GeoBasis-DE / BKG (2025) CC BY 4.0

Vervielfältigung der Fachinformationen nur mit Genehmigung des ML.

Niedersächsische Verordnung zur Ausweisung von Feuchtgebieten und Mooren als Gebietskulisse nach § 11 Abs. 1 und 4 der GAP-Konditionalitäten-Verordnung

Anlage zu § 1 Abs.1

Detailkarte der kohlenstoffreichen Böden inklusive der Moor-Treposole gem. § 11 Abs. 2 GAPKondV

Blattnummer:	18
Erstellungsdatum:	11.02.2025
Maßstab:	1:10.000

Realisiert durch

Niedersächsisches Ministerium für Ernährung, Landwirtschaft und Verbraucherschutz

SLA

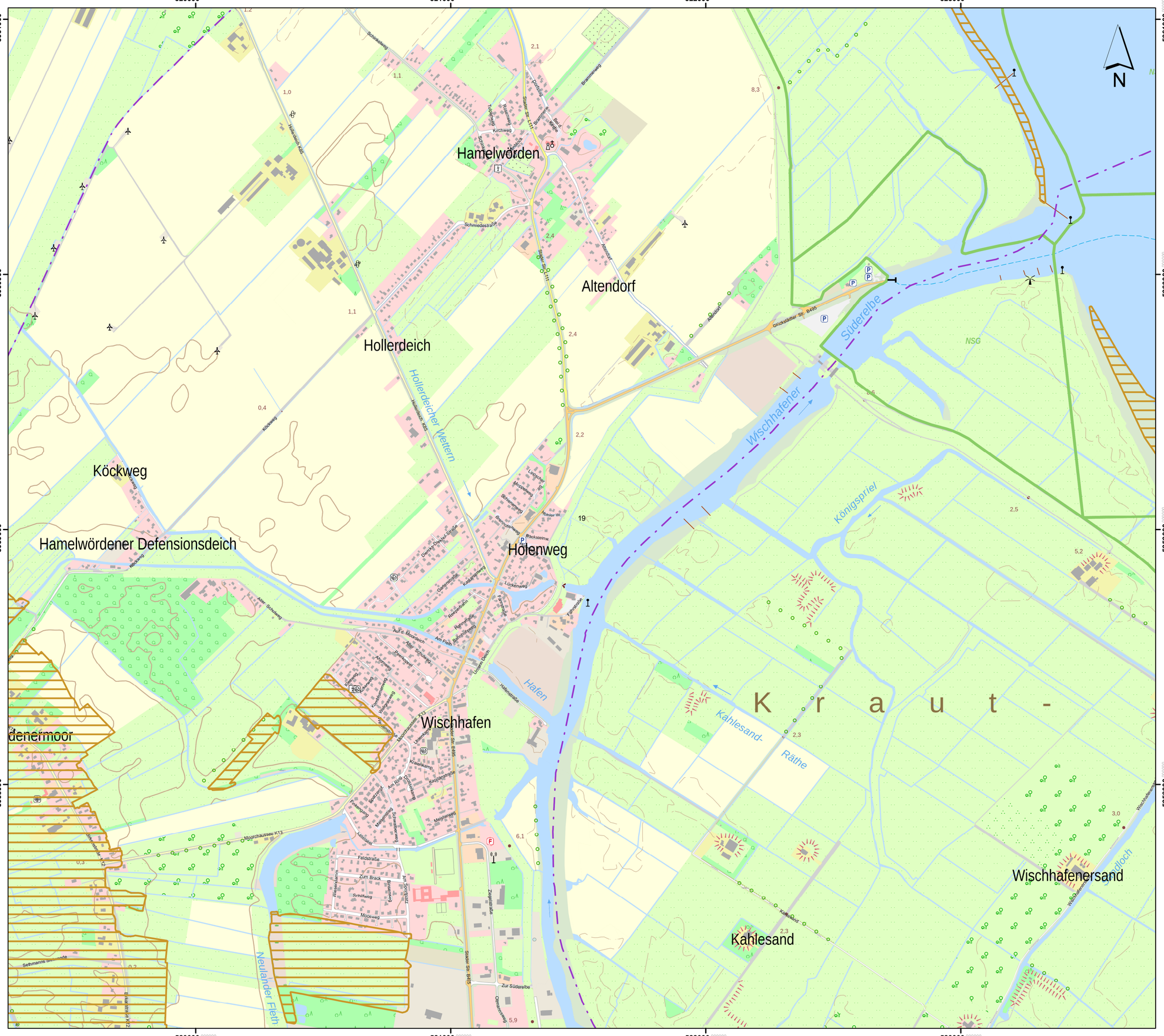
520000
521000
522000
523000
5961000
5960000
5959000
5958000
N
Hamelwörden
Altendorf
Hollerdeich
Köckweg
Hamelwördener Defensionsdeich
Hölenweg
Wischhafen
denermoor
Wischhafenersand
Kahlesand
Süderelbe
Wischhafener
Königspriel
Hafen
Kahlesand-
Räthe
K r a u t -
Hollerdeicher Wettern
Neulander Fleth
Schulloch
NSG
Glückstädter Str. B495
Moorchaussee K13
Hauptdeich K68
Kirchweg
Schmiedestraße
Schulstraße
Bahnhofsweg
Feldstraße
Zum Brack
Moosweg
Zur Süderelbe
Deichweg
Brammerweg
Lüttenweg
Fährstraße
Am Deich
Auf d. Mordeich
Alter Schulweg
Kirchhofsweg
Kastanienweg
Gartenstraße
Lüttenort
Mittelort
Ostermoorweg
Zehnerstraße
Schulstr. SH B495
Glückstädter Str. B495
Wischhafener Str. B495
Moorchaussee K13
Hauptdeich K68
Kirchhofsweg
Kirchweg
Schmiedestraße
Schulstraße
Bahnhofsweg
Feldstraße
Zum Brack
Moosweg
Zur Süderelbe
Deichweg
Brammerweg
Lüttenweg
Fährstraße
Am Deich
Auf d. Mordeich
Alter Schulweg
Kirchhofsweg
Kastanienweg
Gartenstraße
Lüttenort
Mittelort
Ostermoorweg
Zehnerstraße
Schulstr. SH B495
Glückstädter Str. B495
Wischhafener Str. B495
Moorchaussee K13
Hauptdeich K68

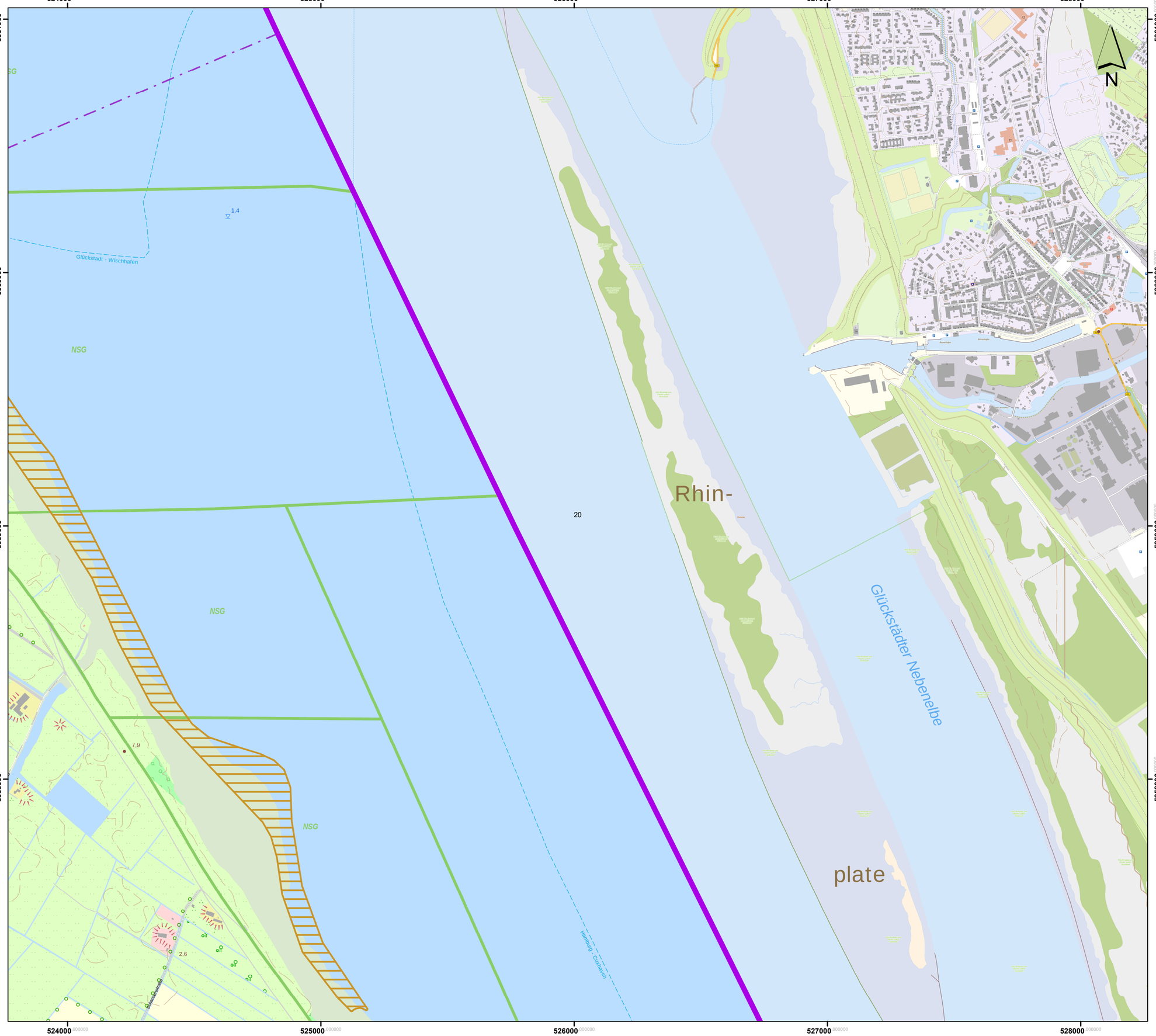

Lageübersicht

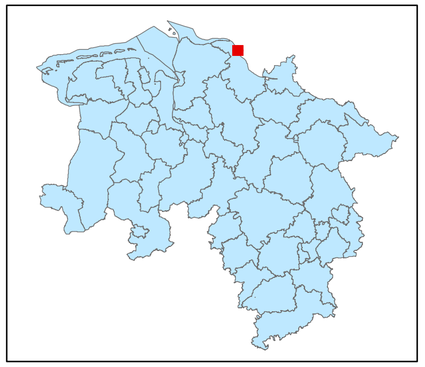

Legende

- kohlenstoffreiche Böden
- kohlenstoffreiche Böden (Moortreposole)
- Landesgrenze

0 0,125 0,25 0,5 0,75 1
Kilometer

Hintergrundkarte:
Amtliche Präsentation 1 : 10 000

Vervielfältigung der Grundlagenkarte nur mit Genehmigung des Herausgebers.
Quellenvermerk:
Auszug aus den Geodaten des Landesamtes für Geoinformation und Landesvermessung Niedersachsen

© 2025 LGLN

© GeoBasis-DE / BKG (2025) CC BY 4.0

Vervielfältigung der Fachinformationen nur mit Genehmigung des ML.

Niedersächsische Verordnung zur Ausweisung von Feuchtgebieten und Mooren als Gebietskulisse nach § 11 Abs. 1 und 4 der GAP-Konditionalitäten-Verordnung

Anlage zu § 1 Abs.1

Detailkarte der kohlenstoffreichen Böden inklusive der Moor-Treposole gem. § 11 Abs. 2 GAPKondV

Blattnummer:	20
Erstellungsdatum:	11.02.2025
Maßstab:	1:10.000

Realisiert durch

Niedersächsisches Ministerium für Ernährung, Landwirtschaft und Verbraucherschutz

SLA

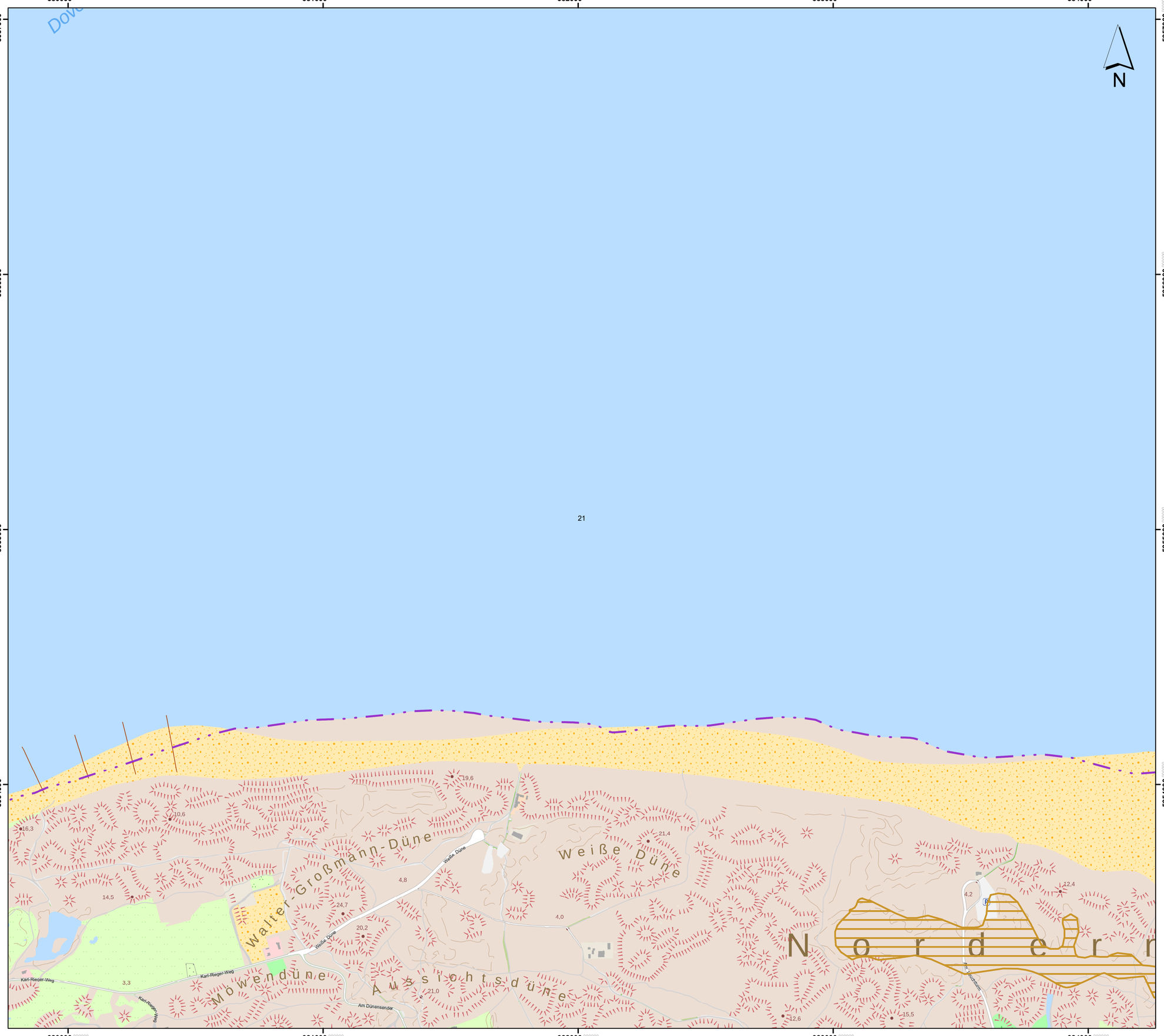

Lageübersicht

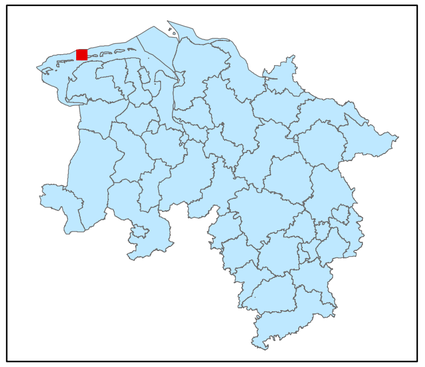

Legende

kohlenstoffreiche Böden

kohlenstoffreiche Böden (Moortreposole)

Landesgrenze

0 0,125 0,25 0,5 0,75 1

Kilometer

Hintergrundkarte:
Amtliche Präsentation 1 : 10 000

Vervielfältigung der Grundlagenkarte nur mit Genehmigung des Herausgebers.
Quellenvermerk:
Auszug aus den Geodaten des Landesamtes für Geoinformation und Landesvermessung Niedersachsen

© 2025 LGLN

© GeoBasis-DE / BKG (2025) CC BY 4.0

Vervielfältigung der Fachinformationen nur mit Genehmigung des ML.

Niedersächsische Verordnung zur Ausweisung von Feuchtgebieten und Mooren als Gebietskulisse nach § 11 Abs. 1 und 4 der GAP-Konditionalitäten-Verordnung

Anlage zu § 1 Abs.1

Detailkarte der kohlenstoffreichen Böden inklusive der Moor-Treposole gem. § 11 Abs. 2 GAPKondV

Blattnummer:	21
Erstellungsdatum:	11.02.2025
Maßstab:	1:10.000

Realisiert durch

Niedersächsisches Ministerium für Ernährung, Landwirtschaft und Verbraucherschutz

SLA

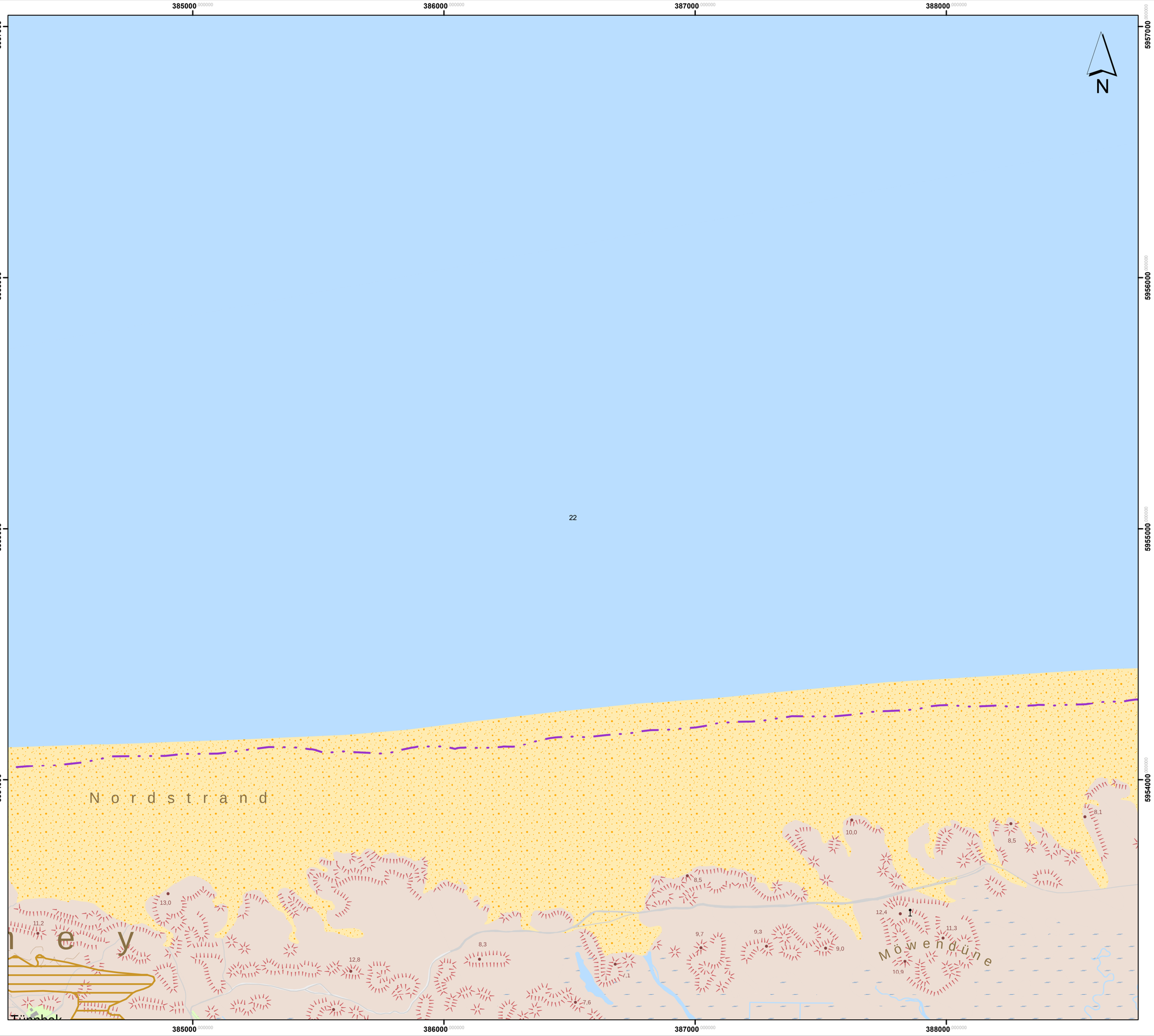

Lageübersicht

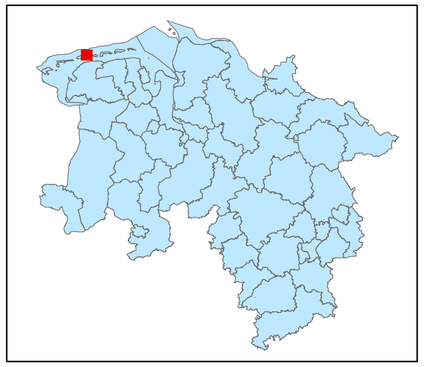

Legende

kohlenstoffreiche Böden

kohlenstoffreiche Böden (Moortreposole)

Landesgrenze

0 0,125 0,25 0,5 0,75 1

Kilometer

Hintergrundkarte:
Amtliche Präsentation 1 : 10 000

Vervielfältigung der Grundlagenkarte nur mit Genehmigung des Herausgebers.
Quellenvermerk:
Auszug aus den Geodaten des Landesamtes für Geoinformation und Landesvermessung Niedersachsen

© 2025 LGLN

© GeoBasis-DE / BKG (2025) CC BY 4.0

Vervielfältigung der Fachinformationen nur mit Genehmigung des ML.

Niedersächsische Verordnung zur Ausweisung von Feuchtgebieten und Mooren als Gebietskulisse nach § 11 Abs. 1 und 4 der GAP-Konditionalitäten-Verordnung

Anlage zu § 1 Abs.1

Detailkarte der kohlenstoffreichen Böden inklusive der Moor-Treposole gem. § 11 Abs. 2 GAPKondV

Blattnummer:	22
Erstellungsdatum:	11.02.2025
Maßstab:	1:10.000

Realisiert durch

Niedersächsisches Ministerium für Ernährung, Landwirtschaft und Verbraucherschutz

SLA

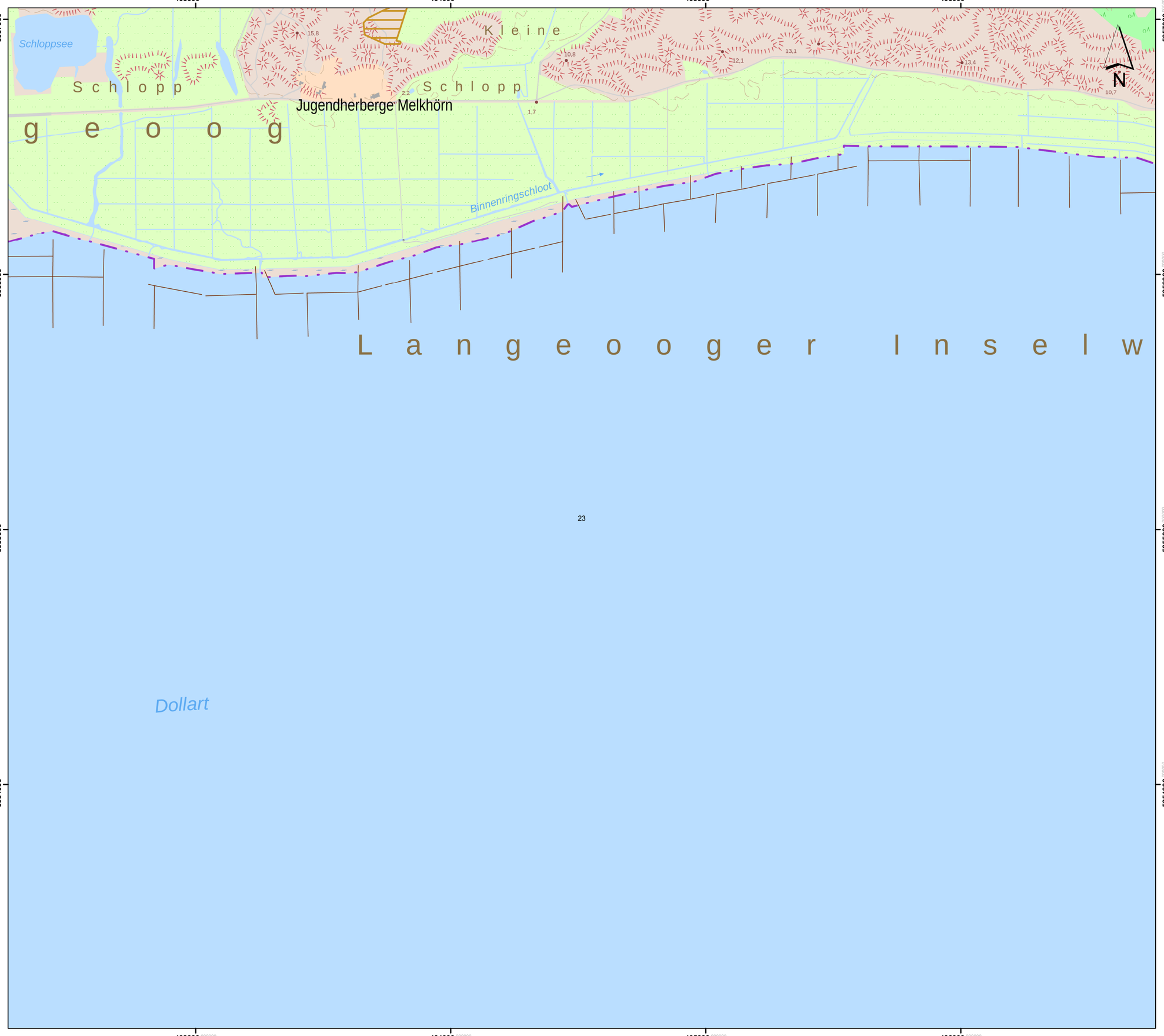

Lageübersicht

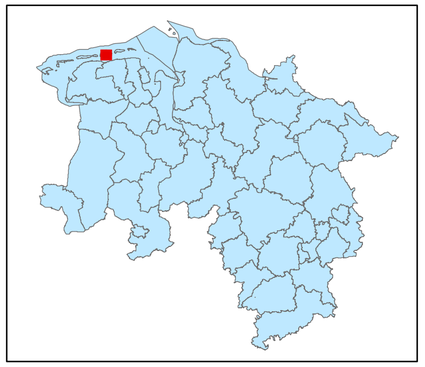

Legende

kohlenstoffreiche Böden

kohlenstoffreiche Böden (Moortreposole)

Landesgrenze

0 0,125 0,25 0,5 0,75 1

Kilometer

Hintergrundkarte:
Amtliche Präsentation 1 : 10 000

Vervielfältigung der Grundlagenkarte nur mit Genehmigung des Herausgebers.
Quellenvermerk:
Auszug aus den Geodaten des Landesamtes für Geoinformation und Landesvermessung Niedersachsen

© 2025 LGLN

© GeoBasis-DE / BKG (2025) CC BY 4.0

Vervielfältigung der Fachinformationen nur mit Genehmigung des ML.

Niedersächsische Verordnung zur Ausweisung von Feuchtgebieten und Mooren als Gebietskulisse nach § 11 Abs. 1 und 4 der GAP-Konditionalitäten-Verordnung

Anlage zu § 1 Abs.1

Detailkarte der kohlenstoffreichen Böden inklusive der Moor-Treposole gem. § 11 Abs. 2 GAPKondV

Blattnummer:	23
Erstellungsdatum:	11.02.2025
Maßstab:	1:10.000

Realisiert durch

Niedersächsisches Ministerium für Ernährung, Landwirtschaft und Verbraucherschutz

SLA



Lageübersicht

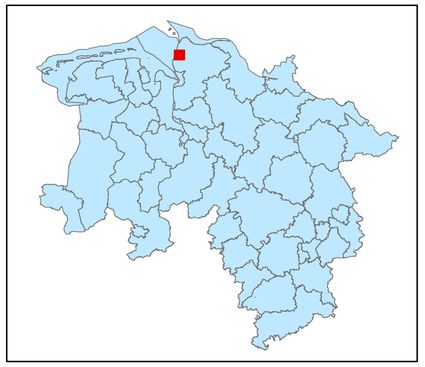

Legende

- kohlenstoffreiche Böden
- kohlenstoffreiche Böden (Moortreposole)
- Landesgrenze

Hintergrundkarte:
Amtliche Präsentation 1 : 10 000

Vervielfältigung der Grundlagenkarte nur mit Genehmigung des Herausgebers.
Quellenvermerk:
Auszug aus den Geodaten des Landesamtes für Geoinformation und Landesvermessung Niedersachsen

© 2025 LGLN

© GeoBasis-DE / BKG (2025) CC BY 4.0

Vervielfältigung der Fachinformationen nur mit Genehmigung des ML.

Niedersächsische Verordnung zur Ausweisung von Feuchtgebieten und Mooren als Gebietskulisse nach § 11 Abs. 1 und 4 der GAP-Konditionalitäten-Verordnung

Anlage zu § 1 Abs.1

Detailkarte der kohlenstoffreichen Böden inklusive der Moor-Treposole gem. § 11 Abs. 2 GAPKondV

Blattnummer:	24
Erstellungsdatum:	11.02.2025
Maßstab:	1:10.000

Realisiert durch

Niedersächsisches Ministerium für Ernährung, Landwirtschaft und Verbraucherschutz

SLA

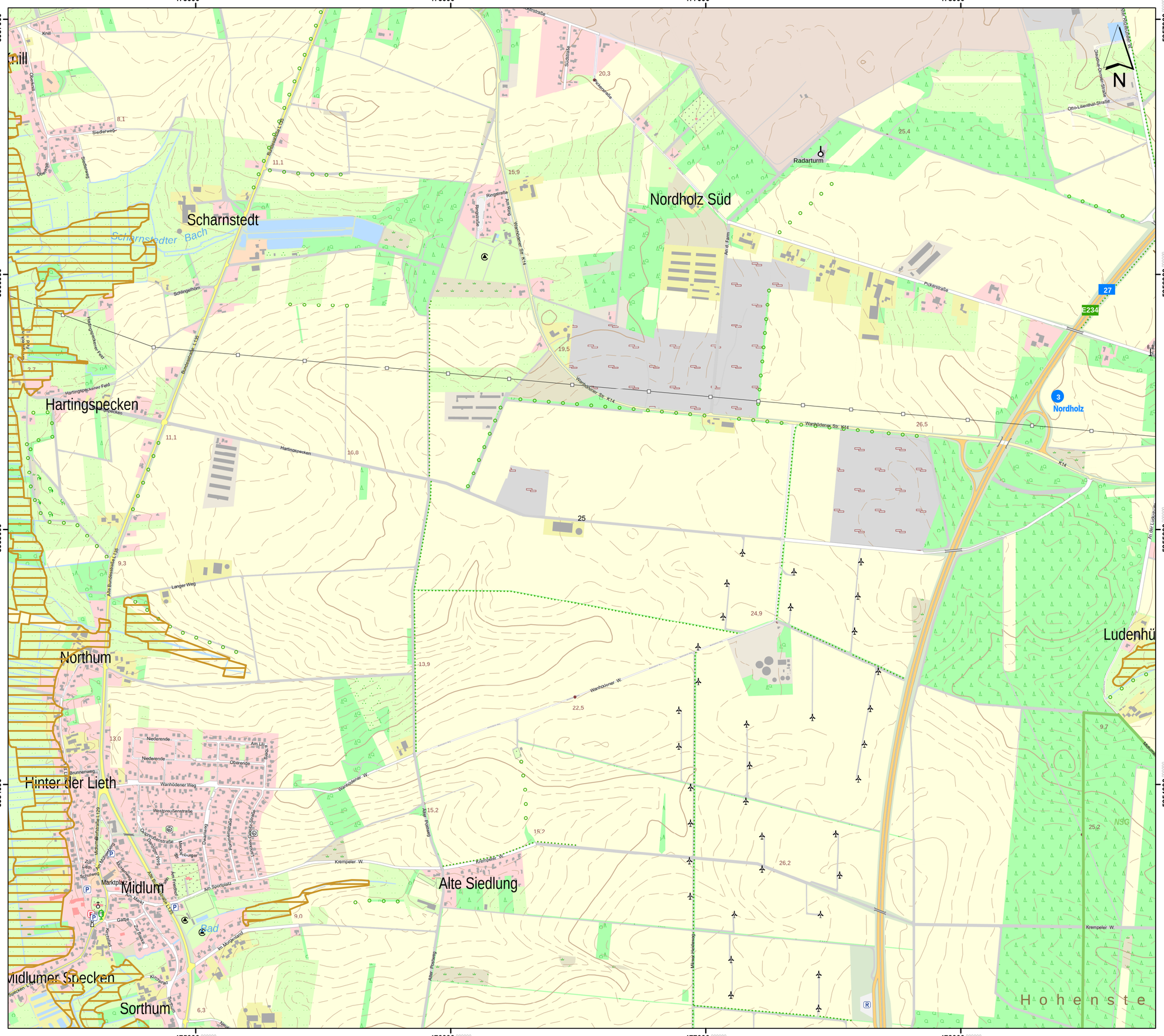

Lageübersicht

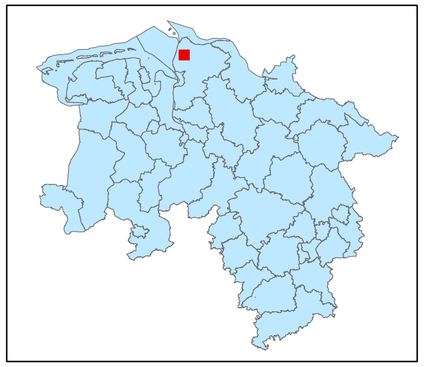

Legende

kohlenstoffreiche Böden

kohlenstoffreiche Böden (Moortreposole)

Landesgrenze

0 0,125 0,25 0,5 0,75 1

Kilometer

Hintergrundkarte:
Amtliche Präsentation 1 : 10 000

Vervielfältigung der Grundlagenkarte nur mit Genehmigung des Herausgebers.
Quellenvermerk:
Auszug aus den Geodaten des Landesamtes für Geoinformation und Landesvermessung Niedersachsen

© 2025 LGLN

© GeoBasis-DE / BKG (2025) CC BY 4.0

Vervielfältigung der Fachinformationen nur mit Genehmigung des ML.

Niedersächsische Verordnung zur Ausweisung von Feuchtgebieten und Mooren als Gebietskulisse nach § 11 Abs. 1 und 4 der GAP-Konditionalitäten-Verordnung

Anlage zu § 1 Abs.1

Detailkarte der kohlenstoffreichen Böden inklusive der Moor-Treposole gem. § 11 Abs. 2 GAPKondV

Blattnummer:	25
Erstellungsdatum:	11.02.2025
Maßstab:	1:10.000

Realisiert durch

Niedersächsisches Ministerium für Ernährung, Landwirtschaft und Verbraucherschutz

SLA

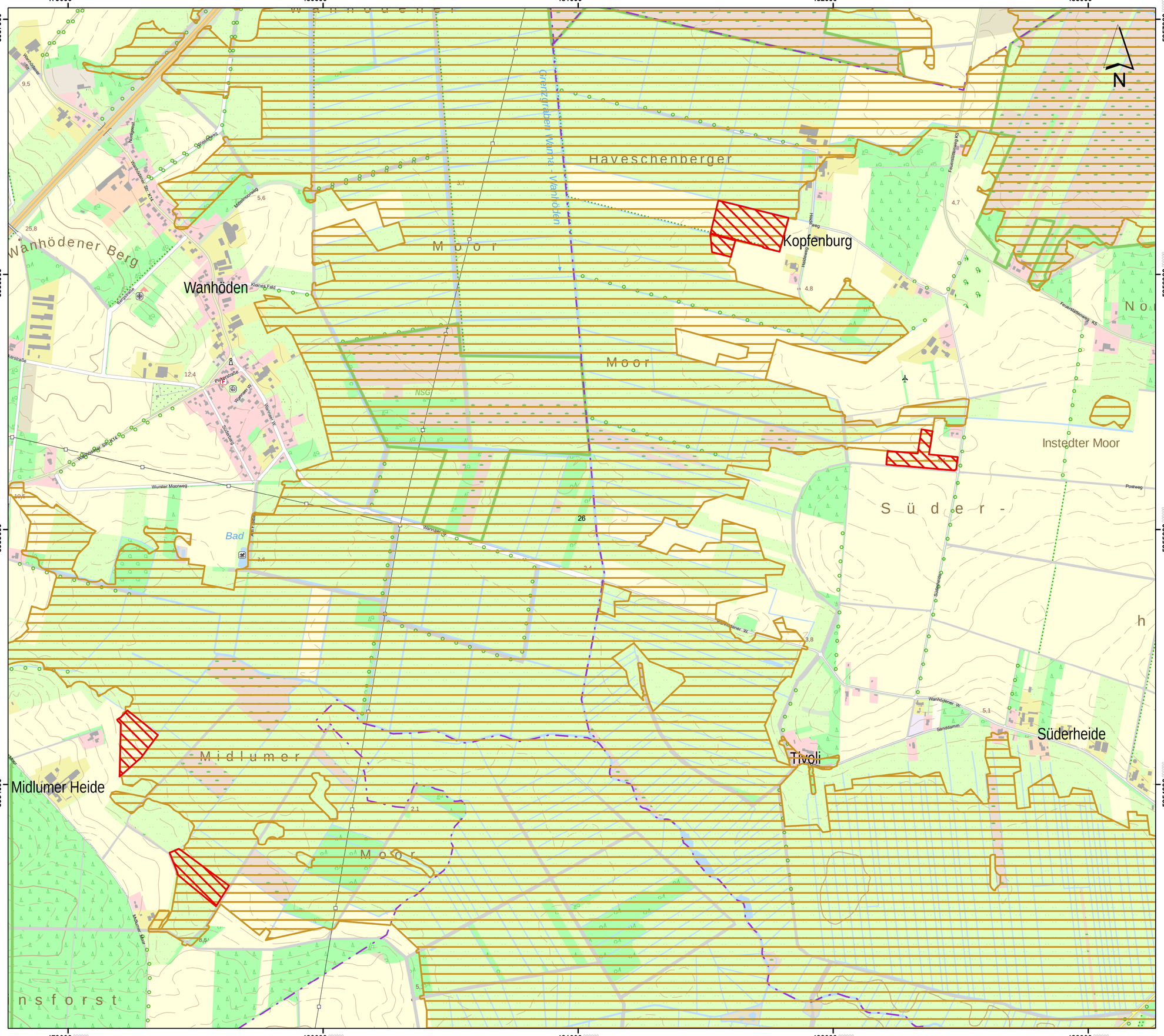
479000
480000
481000
482000
483000
5957000
5956000
5955000
5954000
N
Wanhödener Berg
Wanhöden
Kopfenburg
Haveschenberger
Moor
Grenzgraben Wanhöden - Vanlooien
Instedter Moor
Süder-
Midlumer
Midlumer Heide
Tivoli
Süderheide
Bad
NSG
Wurster Moorweg
Wanhödener Str. K14
Kleines Feld
Bergstraße
Pumpstraße
Wanhödener W.
Süderweg
Midlumer Berg
Postweg
Sanddamm
Feuerschutzweg K5
Hedeweg
Midlumer Heide
Midlumer Moor
Midlumer Berg
Wurster Moorweg
Wanhödener Str. K14
Wanhödener W.
Warstader W.
Süderweg
Sanddamm
Postweg
Feuerschutzweg K5
Hedeweg
Kleines Feld
Bergstraße
Pumpstraße
Midlumer Berg
Midlumer Moor
Wanhödener Berg
Midlumer Heide

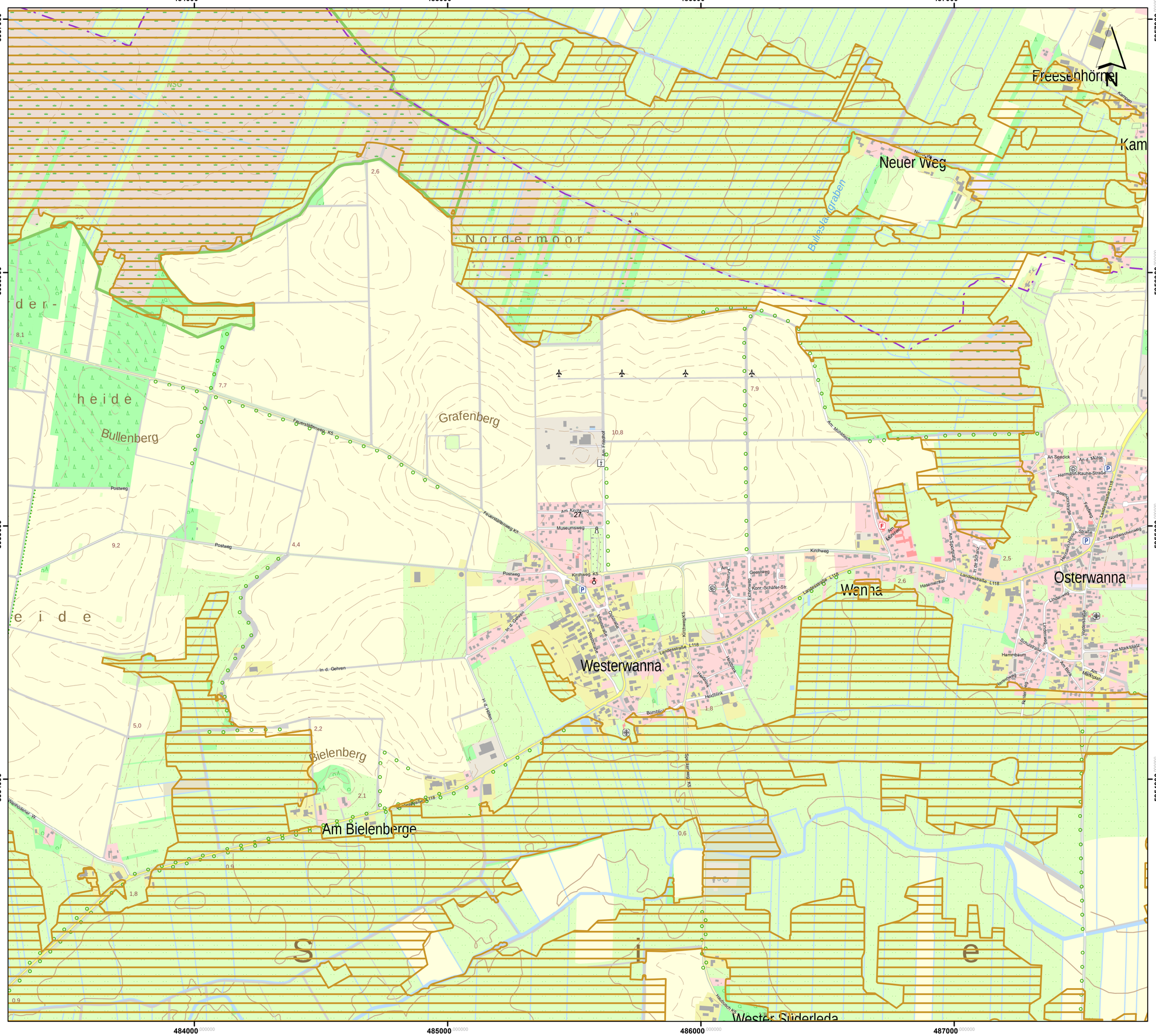

Lageübersicht

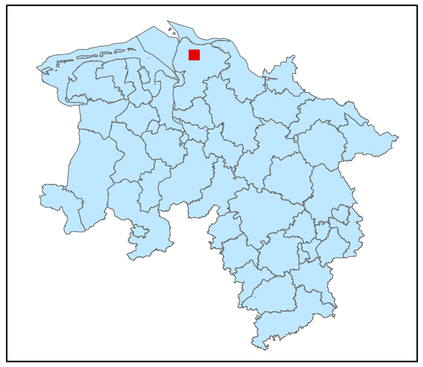

Legende

- kohlenstoffreiche Böden
- kohlenstoffreiche Böden (Moortreposole)
- Landesgrenze

0 0,125 0,25 0,5 0,75 1

Kilometer

Hintergrundkarte:
Amtliche Präsentation 1 : 10 000

Vervielfältigung der Grundlagenkarte nur mit Genehmigung des Herausgebers.
Quellenvermerk:
Auszug aus den Geodaten des Landesamtes für Geoinformation und Landesvermessung Niedersachsen

© 2025 LGLN

© GeoBasis-DE / BKG (2025) CC BY 4.0

Vervielfältigung der Fachinformationen nur mit Genehmigung des ML.

Niedersächsische Verordnung zur Ausweisung von Feuchtgebieten und Mooren als Gebietskulisse nach § 11 Abs. 1 und 4 der GAP-Konditionalitäten-Verordnung

Anlage zu § 1 Abs.1

Detailkarte der kohlenstoffreichen Böden inklusive der Moor-Treposole gem. § 11 Abs. 2 GAPKondV

Blattnummer:	27
Erstellungsdatum:	11.02.2025
Maßstab:	1:10.000

Realisiert durch

Niedersächsisches Ministerium für Ernährung, Landwirtschaft und Verbraucherschutz

SLA

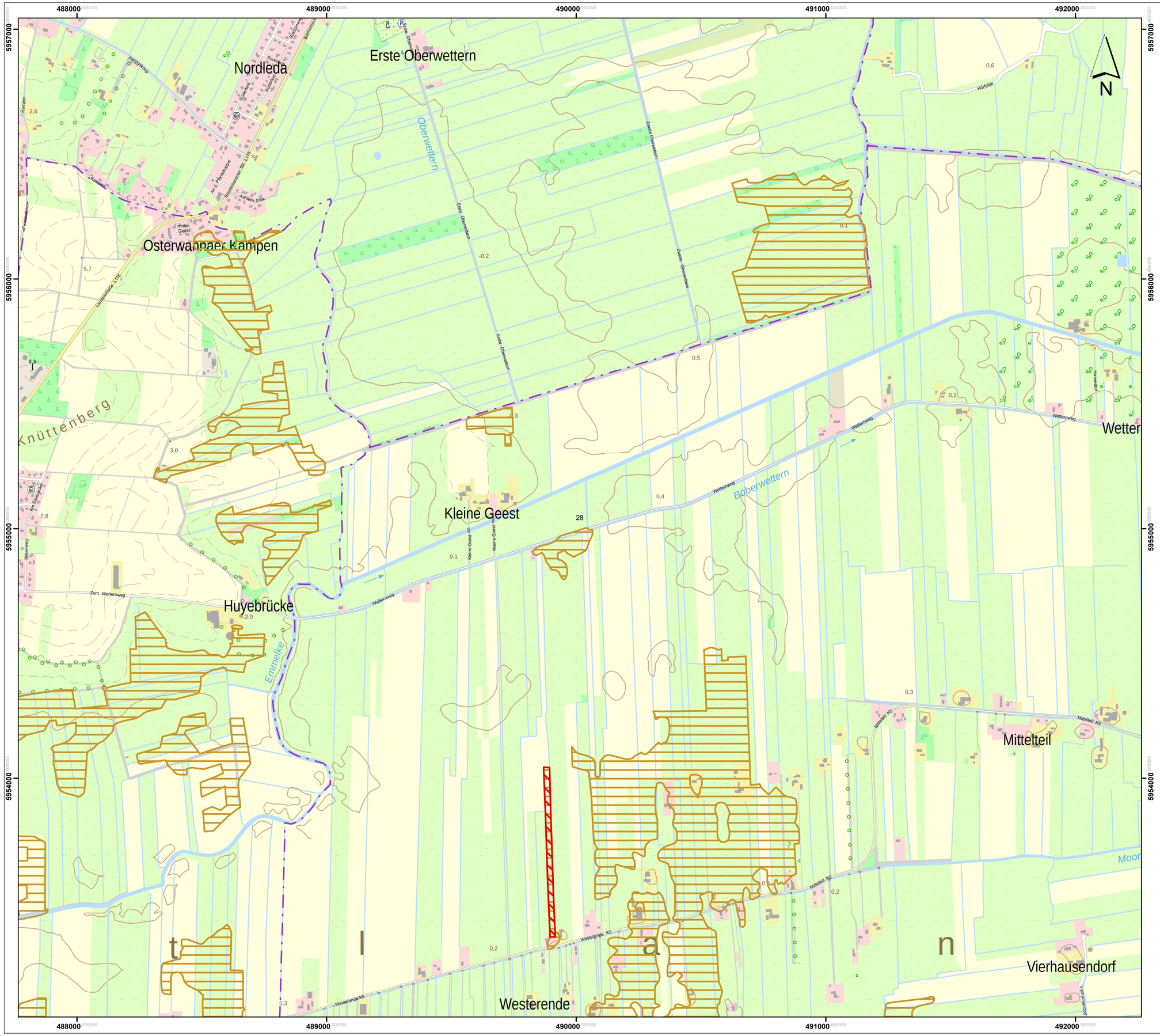

Lageübersicht

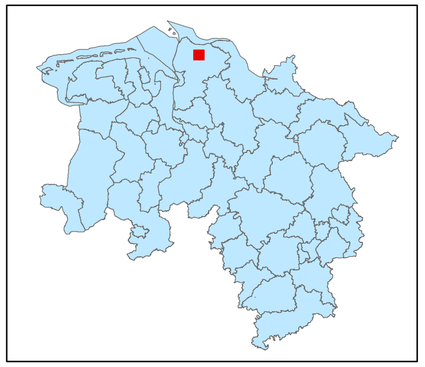

Legende

kohlenstoffreiche Böden

kohlenstoffreiche Böden (Moortreposole)

Landesgrenze

0 0,125 0,25 0,5 0,75 1

Kilometer

Hintergrundkarte:
Amtliche Präsentation 1 : 10 000

Vervielfältigung der Grundlagenkarte nur mit Genehmigung des Herausgebers.
Quellenvermerk:
Auszug aus den Geodaten des Landesamtes für Geoinformation und Landesvermessung Niedersachsen

© 2025 LGLN

© GeoBasis-DE / BKG (2025) CC BY 4.0

Vervielfältigung der Fachinformationen nur mit Genehmigung des ML.

Niedersächsische Verordnung zur Ausweisung von Feuchtgebieten und Mooren als Gebietskulisse nach § 11 Abs. 1 und 4 der GAP-Konditionalitäten-Verordnung

Anlage zu § 1 Abs.1

Detailkarte der kohlenstoffreichen Böden inklusive der Moor-Treposole gem. § 11 Abs. 2 GAPKondV

Blattnummer:	28
Erstellungsdatum:	11.02.2025
Maßstab:	1:10.000

Realisiert durch

Niedersächsisches Ministerium für Ernährung, Landwirtschaft und Verbraucherschutz

SLA

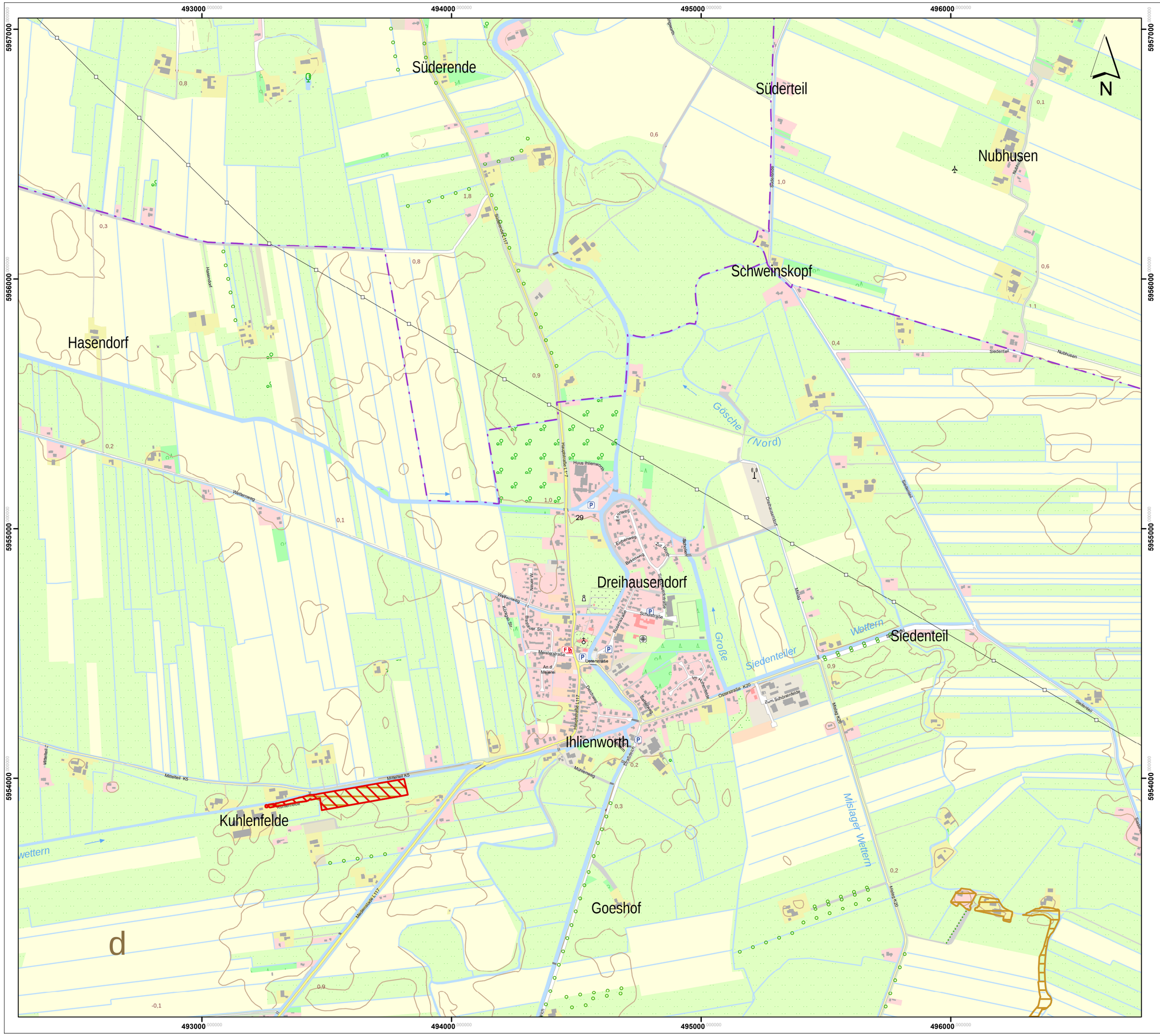

Lageübersicht

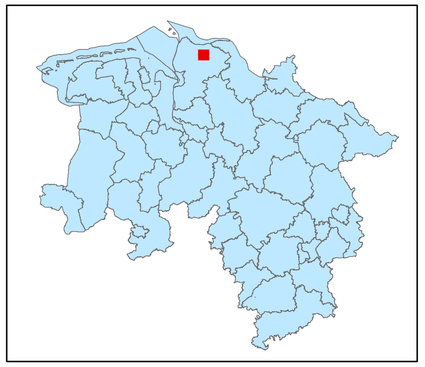

Legende

kohlenstoffreiche Böden

kohlenstoffreiche Böden (Moortreposole)

Landesgrenze

0 0,125 0,25 0,5 0,75 1

Kilometer

Hintergrundkarte:
Amtliche Präsentation 1 : 10 000

Vervielfältigung der Grundlagenkarte nur mit Genehmigung des Herausgebers.
Quellenvermerk:
Auszug aus den Geodaten des Landesamtes für Geoinformation und Landesvermessung Niedersachsen

© 2025 LGLN

© GeoBasis-DE / BKG (2025) CC BY 4.0

Vervielfältigung der Fachinformationen nur mit Genehmigung des ML.

Niedersächsische Verordnung zur Ausweisung von Feuchtgebieten und Mooren als Gebietskulisse nach § 11 Abs. 1 und 4 der GAP-Konditionalitäten-Verordnung

Anlage zu § 1 Abs.1

Detailkarte der kohlenstoffreichen Böden inklusive der Moor-Treposole gem. § 11 Abs. 2 GAPKondV

Blattnummer:	29
Erstellungsdatum:	11.02.2025
Maßstab:	1:10.000

Realisiert durch

Niedersächsisches Ministerium für Ernährung, Landwirtschaft und Verbraucherschutz

SLA

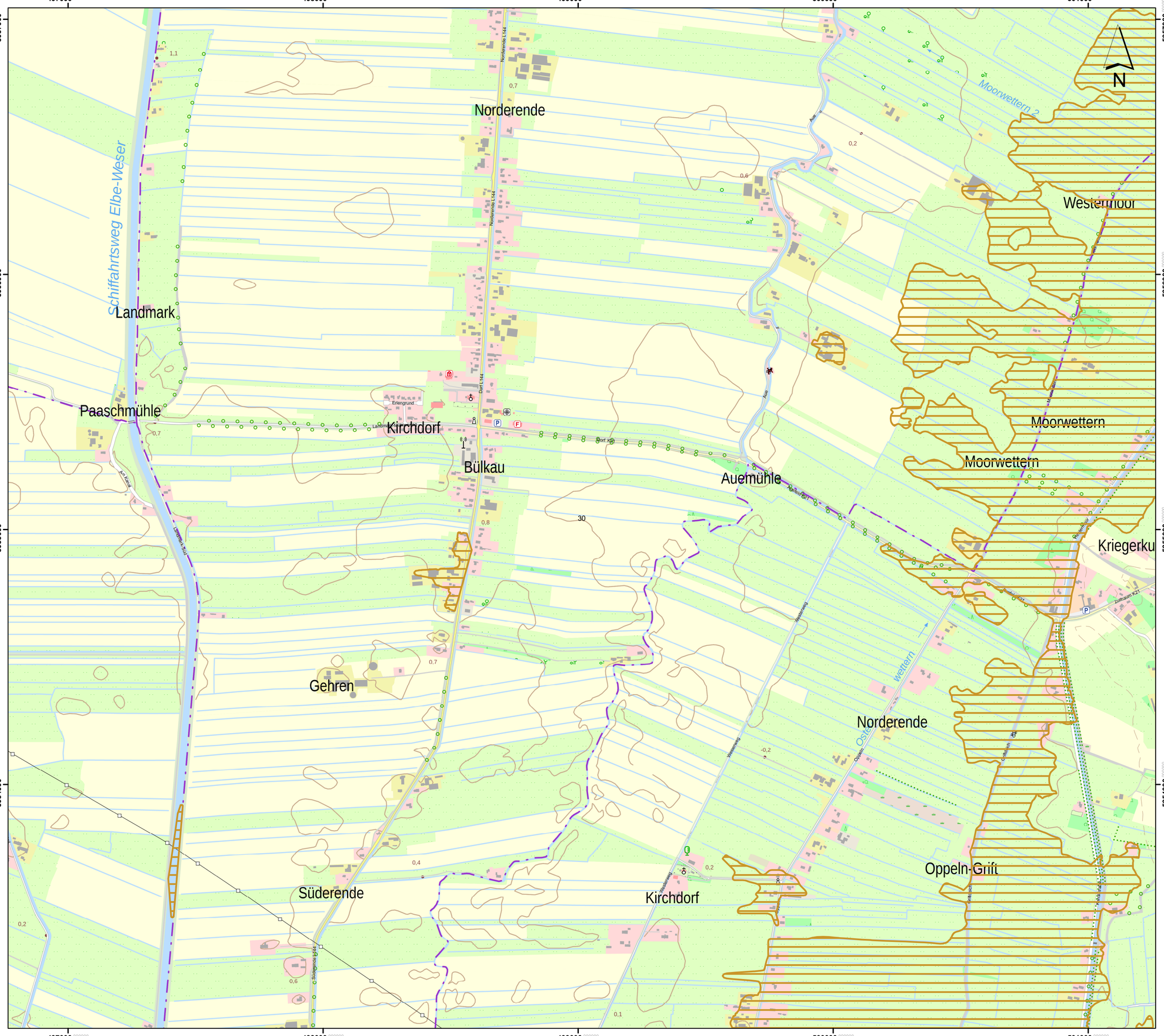

Lageübersicht

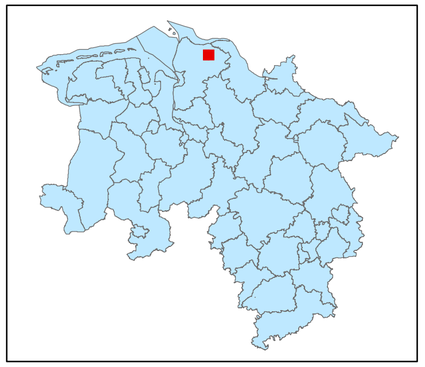

Legende

- kohlenstoffreiche Böden
- kohlenstoffreiche Böden (Moortreposole)
- Landesgrenze

0 0,125 0,25 0,5 0,75 1

Kilometer

Hintergrundkarte:
Amtliche Präsentation 1 : 10 000

Vervielfältigung der Grundlagenkarte nur mit Genehmigung des Herausgebers.
Quellenvermerk:
Auszug aus den Geodaten des Landesamtes für Geoinformation und Landesvermessung Niedersachsen

© 2025 LGLN

© GeoBasis-DE / BKG (2025) CC BY 4.0

Vervielfältigung der Fachinformationen nur mit Genehmigung des ML.

Niedersächsische Verordnung zur Ausweisung von Feuchtgebieten und Mooren als Gebietskulisse nach § 11 Abs. 1 und 4 der GAP-Konditionalitäten-Verordnung

Anlage zu § 1 Abs.1

Detailkarte der kohlenstoffreichen Böden inklusive der Moor-Treposole gem. § 11 Abs. 2 GAPKondV

Blattnummer:	30
Erstellungsdatum:	11.02.2025
Maßstab:	1:10.000

Realisiert durch

Niedersächsisches Ministerium für Ernährung, Landwirtschaft und Verbraucherschutz

SLA

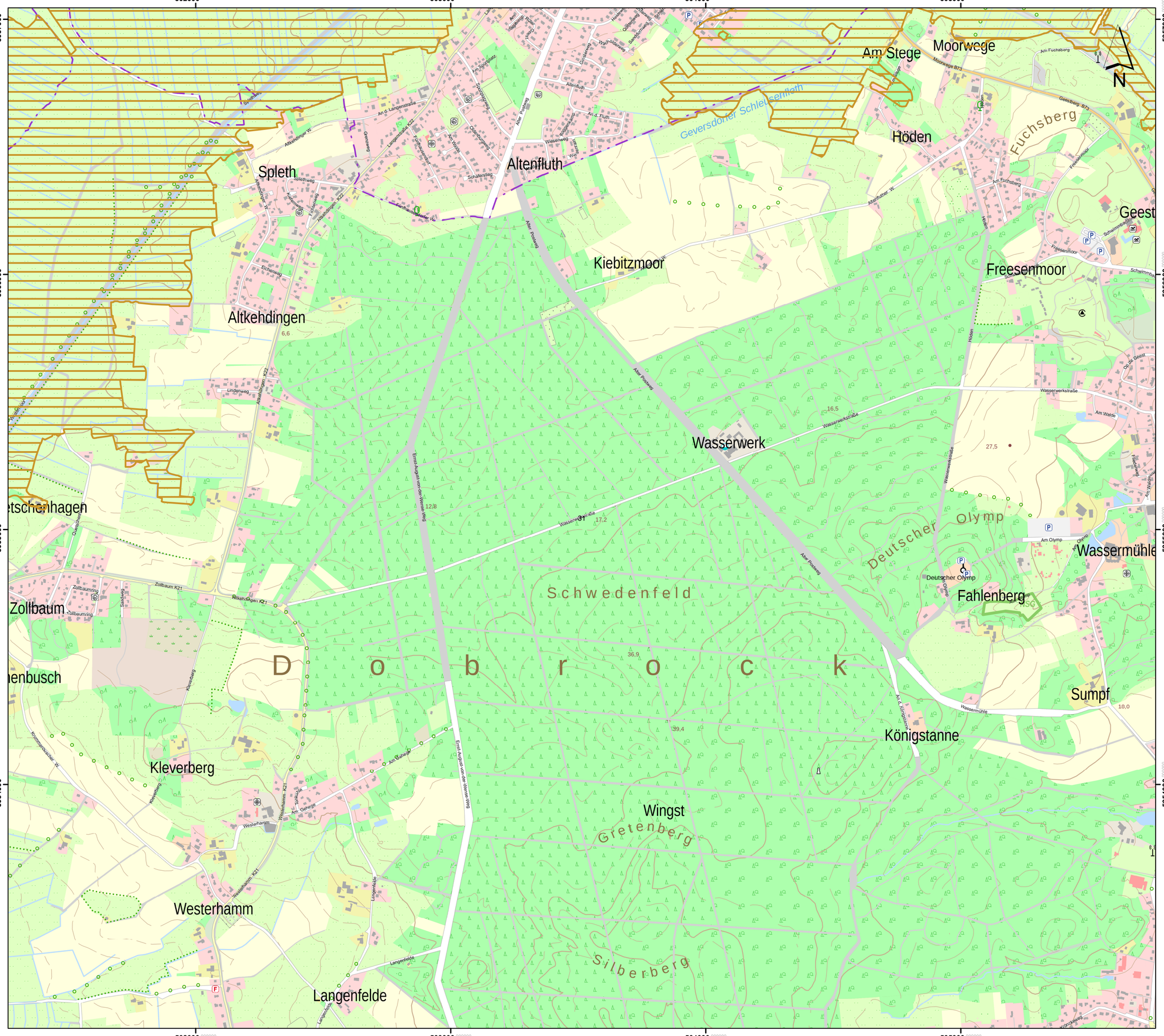

Lageübersicht

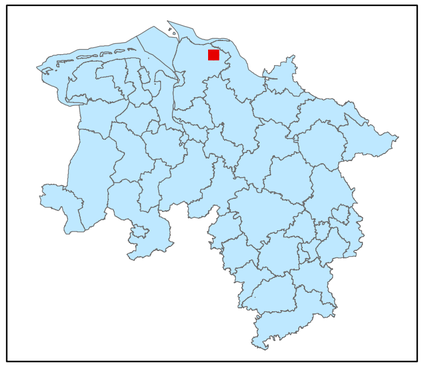

Legende

- kohlenstoffreiche Böden
- kohlenstoffreiche Böden (Moortreposole)
- Landesgrenze

0 0,125 0,25 0,5 0,75 1

Kilometer

Hintergrundkarte:
Amtliche Präsentation 1 : 10 000

Vervielfältigung der Grundlagenkarte nur mit Genehmigung des Herausgebers.
Quellenvermerk:
Auszug aus den Geodaten des Landesamtes für Geoinformation und Landesvermessung Niedersachsen

© 2025 LGLN

© GeoBasis-DE / BKG (2025) CC BY 4.0

Vervielfältigung der Fachinformationen nur mit Genehmigung des ML.

Niedersächsische Verordnung zur Ausweisung von Feuchtgebieten und Mooren als Gebietskulisse nach § 11 Abs. 1 und 4 der GAP-Konditionalitäten-Verordnung

Anlage zu § 1 Abs.1

Detailkarte der kohlenstoffreichen Böden inklusive der Moor-Treposole gem. § 11 Abs. 2 GAPKondV

Blattnummer:	31
Erstellungsdatum:	11.02.2025
Maßstab:	1:10.000

Realisiert durch

Niedersächsisches Ministerium für Ernährung, Landwirtschaft und Verbraucherschutz

SLA

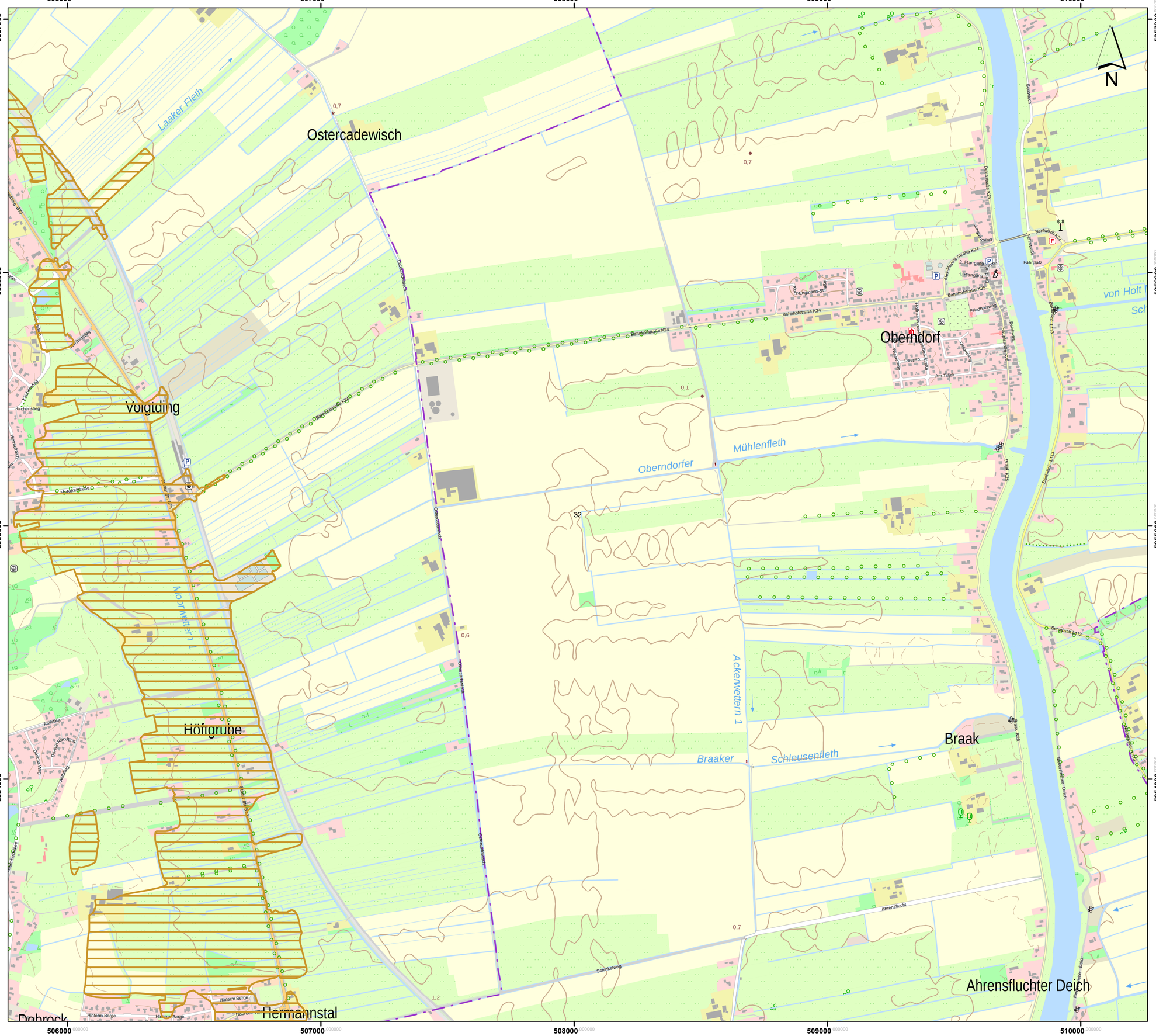

Lageübersicht

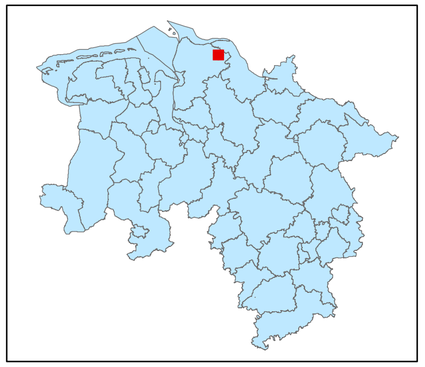

Legende

- kohlenstoffreiche Böden
- kohlenstoffreiche Böden (Moortreposole)
- Landesgrenze

0 0,125 0,25 0,5 0,75 1

Kilometer

Hintergrundkarte:
Amtliche Präsentation 1 : 10 000

Vervielfältigung der Grundlagenkarte nur mit Genehmigung des Herausgebers.
Quellenvermerk:
Auszug aus den Geodaten des Landesamtes für Geoinformation und Landesvermessung Niedersachsen

© 2025 LGLN

© GeoBasis-DE / BKG (2025) CC BY 4.0

Vervielfältigung der Fachinformationen nur mit Genehmigung des ML.

Niedersächsische Verordnung zur Ausweisung von Feuchtgebieten und Mooren als Gebietskulisse nach § 11 Abs. 1 und 4 der GAP-Konditionalitäten-Verordnung

Anlage zu § 1 Abs.1

Detailkarte der kohlenstoffreichen Böden inklusive der Moor-Treposole gem. § 11 Abs. 2 GAPKondV

Blattnummer:	32
Erstellungsdatum:	11.02.2025
Maßstab:	1:10.000

Realisiert durch

Niedersächsisches Ministerium für Ernährung, Landwirtschaft und Verbraucherschutz

SLA

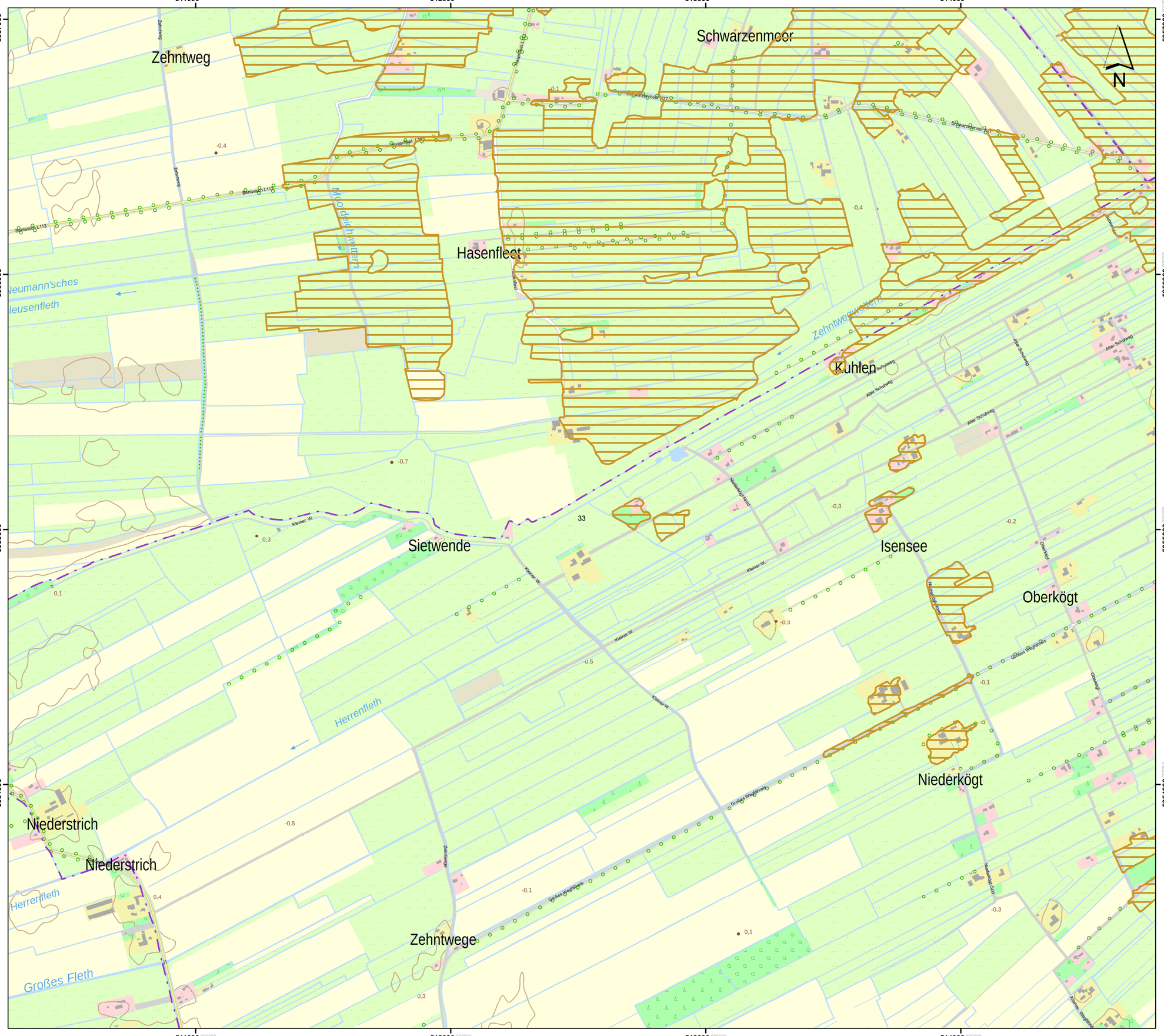

Lageübersicht

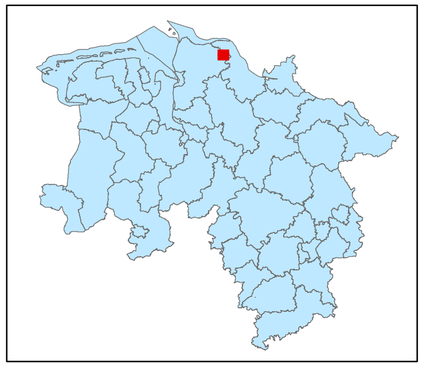

Legende

- kohlenstoffreiche Böden
- kohlenstoffreiche Böden (Moortreposole)
- Landesgrenze

0 0,125 0,25 0,5 0,75 1

Kilometer

Hintergrundkarte:
Amtliche Präsentation 1 : 10 000

Vervielfältigung der Grundlagenkarte nur mit Genehmigung des Herausgebers.
Quellenvermerk:
Auszug aus den Geodaten des Landesamtes für Geoinformation und Landesvermessung Niedersachsen

© 2025 LGLN

© GeoBasis-DE / BKG (2025) CC BY 4.0

Vervielfältigung der Fachinformationen nur mit Genehmigung des ML.

Niedersächsische Verordnung zur Ausweisung von Feuchtgebieten und Mooren als Gebietskulisse nach § 11 Abs. 1 und 4 der GAP-Konditionalitäten-Verordnung

Anlage zu § 1 Abs.1

Detailkarte der kohlenstoffreichen Böden inklusive der Moor-Treposole gem. § 11 Abs. 2 GAPKondV

Blattnummer:	33
Erstellungsdatum:	11.02.2025
Maßstab:	1:10.000

Realisiert durch

Niedersächsisches Ministerium für Ernährung, Landwirtschaft und Verbraucherschutz

SLA

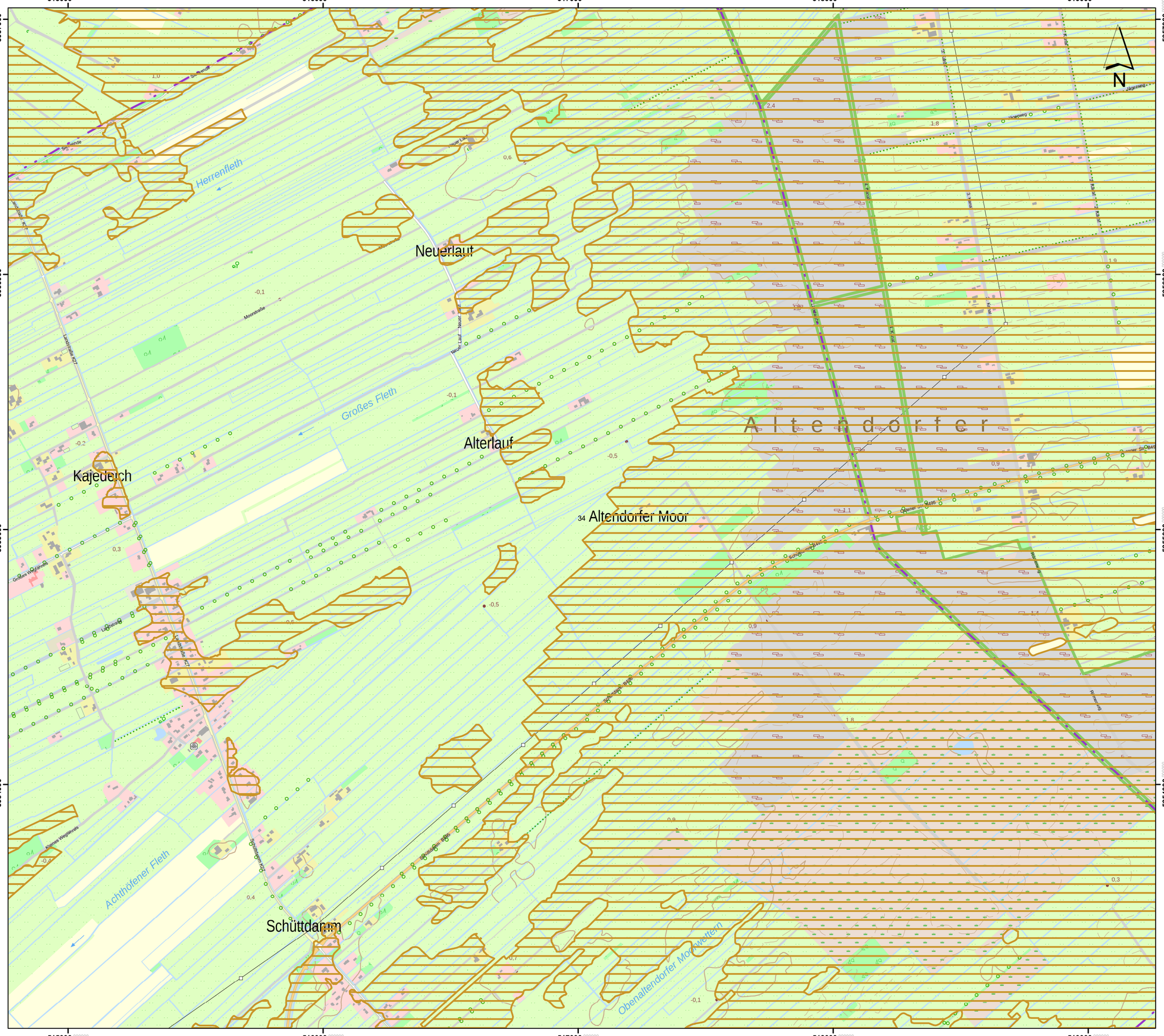

Lageübersicht

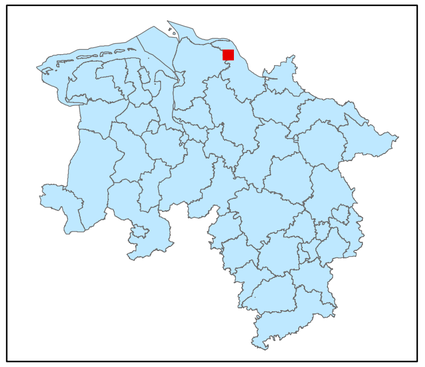

Legende

- kohlenstoffreiche Böden
- kohlenstoffreiche Böden (Moortreposole)
- Landesgrenze

0 0,125 0,25 0,5 0,75 1

Kilometer

Hintergrundkarte:
Amtliche Präsentation 1 : 10 000

Vervielfältigung der Grundlagenkarte nur mit Genehmigung des Herausgebers.
Quellenvermerk:
Auszug aus den Geodaten des Landesamtes für Geoinformation und Landesvermessung Niedersachsen

© 2025 LGLN

© GeoBasis-DE / BKG (2025) CC BY 4.0

Vervielfältigung der Fachinformationen nur mit Genehmigung des ML.

Niedersächsische Verordnung zur Ausweisung von Feuchtgebieten und Mooren als Gebietskulisse nach § 11 Abs. 1 und 4 der GAP-Konditionalitäten-Verordnung

Anlage zu § 1 Abs.1

Detailkarte der kohlenstoffreichen Böden inklusive der Moor-Treposole gem. § 11 Abs. 2 GAPKondV

Blattnummer:	34
Erstellungsdatum:	11.02.2025
Maßstab:	1:10.000

Realisiert durch

Niedersächsisches Ministerium für Ernährung, Landwirtschaft und Verbraucherschutz

SLA

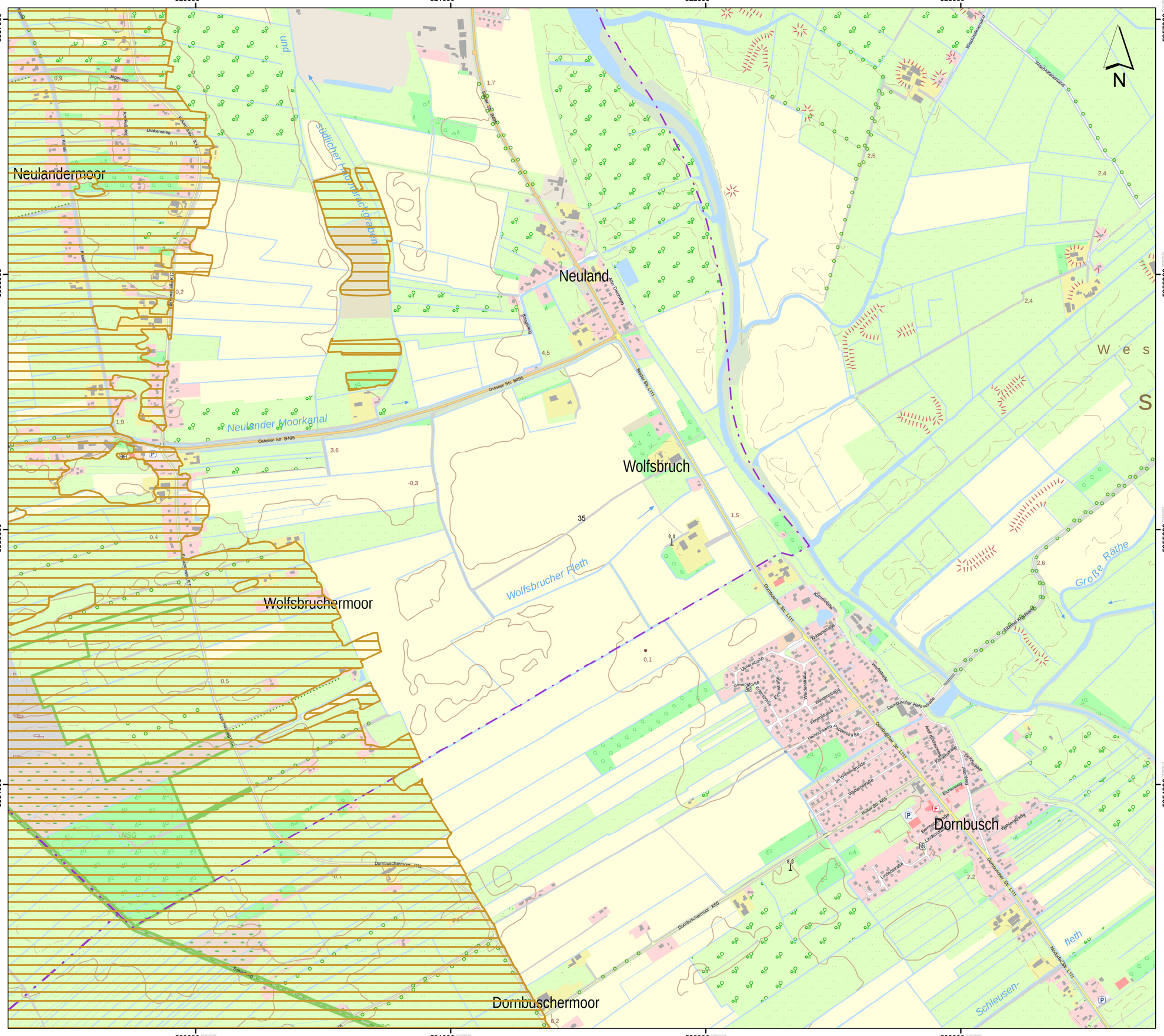
520000
521000
522000
523000
5957000
5956000
5955000
5954000
Neulandermoor
Wolfsbruchermoor
Dornbuschermoor
Neuland
Wolfsbruch
Dornbusch
Neulander Moorkanal
Wolfsbrucher Fleth
Große Räthe
Schleusen-fleth
Südlicher Hauptdrückgraben
Ostener Str. B495
Dornbuscher Str. L111
Wiesmoorer Kanal
Dornbuschermoor Kanal
Wiesmoorer Kanal
Jägerweg
Drakensteg
Dornbuscher Kanal
Kirchdorfer Kanal
Kirchdorfer Kanal
Kirchdorfer

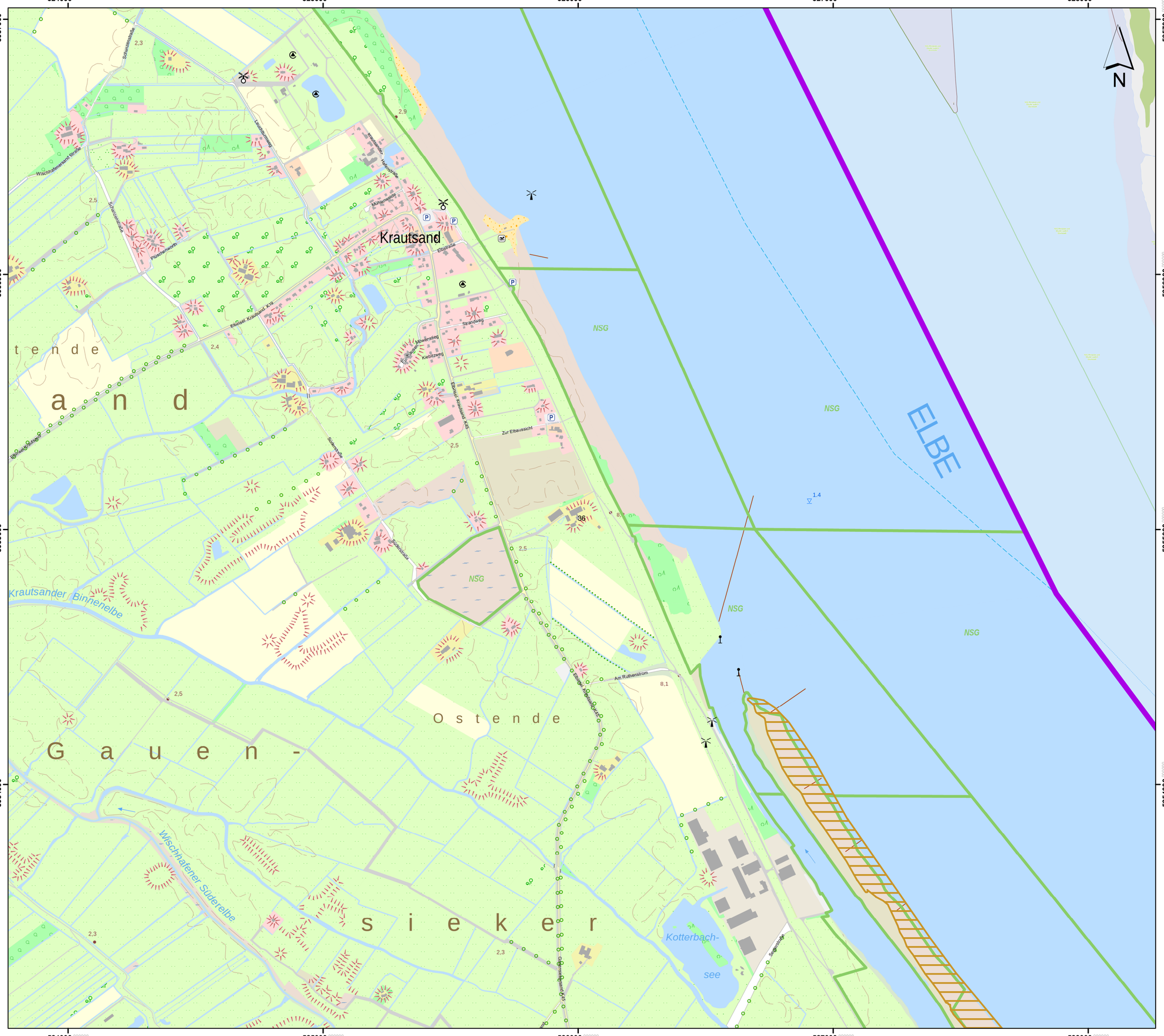

Lageübersicht

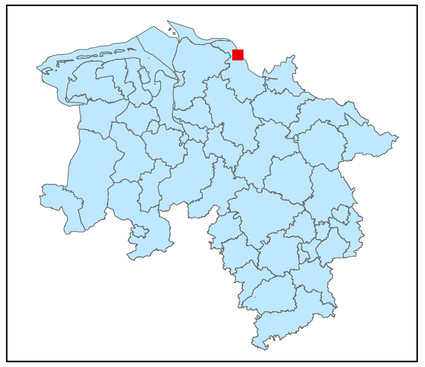

Legende

kohlenstoffreiche Böden

kohlenstoffreiche Böden (Moortreposole)

Landesgrenze

0 0,125 0,25 0,5 0,75 1

Kilometer

Hintergrundkarte:
Amtliche Präsentation 1 : 10 000

Vervielfältigung der Grundlagenkarte nur mit Genehmigung des Herausgebers.
Quellenvermerk:
Auszug aus den Geodaten des Landesamtes für Geoinformation und Landesvermessung Niedersachsen

© 2025 LGLN

© GeoBasis-DE / BKG (2025) CC BY 4.0

Vervielfältigung der Fachinformationen nur mit Genehmigung des ML.

Niedersächsische Verordnung zur Ausweisung von Feuchtgebieten und Mooren als Gebietskulisse nach § 11 Abs. 1 und 4 der GAP-Konditionalitäten-Verordnung

Anlage zu § 1 Abs.1

Detailkarte der kohlenstoffreichen Böden inklusive der Moor-Treposole gem. § 11 Abs. 2 GAPKondV

Blattnummer:	36
Erstellungsdatum:	11.02.2025
Maßstab:	1:10.000

Realisiert durch

Niedersächsisches Ministerium für Ernährung, Landwirtschaft und Verbraucherschutz

SLA

574000 575000 576000 577000

5957000 5956000 5955000 5954000

N

37

Lageübersicht

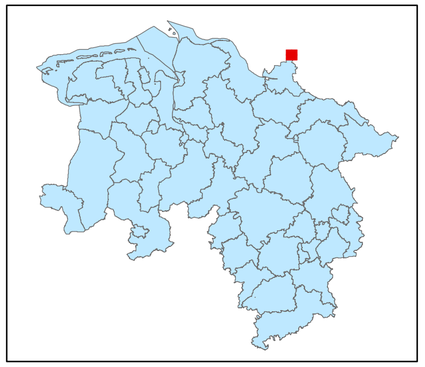

Legende

kohlenstoffreiche Böden

kohlenstoffreiche Böden (Moortreposole)

Landesgrenze

0 0,125 0,25 0,5 0,75 1

Kilometer

Hintergrundkarte:
Amtliche Präsentation 1 : 10 000

Vervielfältigung der Grundlagenkarte nur mit Genehmigung des Herausgebers.
Quellenvermerk:
Auszug aus den Geodaten des Landesamtes für Geoinformation und Landesvermessung Niedersachsen

© 2025 LGLN

© GeoBasis-DE / BKG (2025) CC BY 4.0

Vervielfältigung der Fachinformationen nur mit Genehmigung des ML.

Niedersächsische Verordnung zur Ausweisung von Feuchtgebieten und Mooren als Gebietskulisse nach § 11 Abs. 1 und 4 der GAP-Konditionalitäten-Verordnung

Anlage zu § 1 Abs.1

Detailkarte der kohlenstoffreichen Böden inklusive der Moor-Treposole gem. § 11 Abs. 2 GAPKondV

Blattnummer:	37
Erstellungsdatum:	11.02.2025
Maßstab:	1:10.000

Realisiert durch

Niedersächsisches Ministerium für Ernährung, Landwirtschaft und Verbraucherschutz

SLA

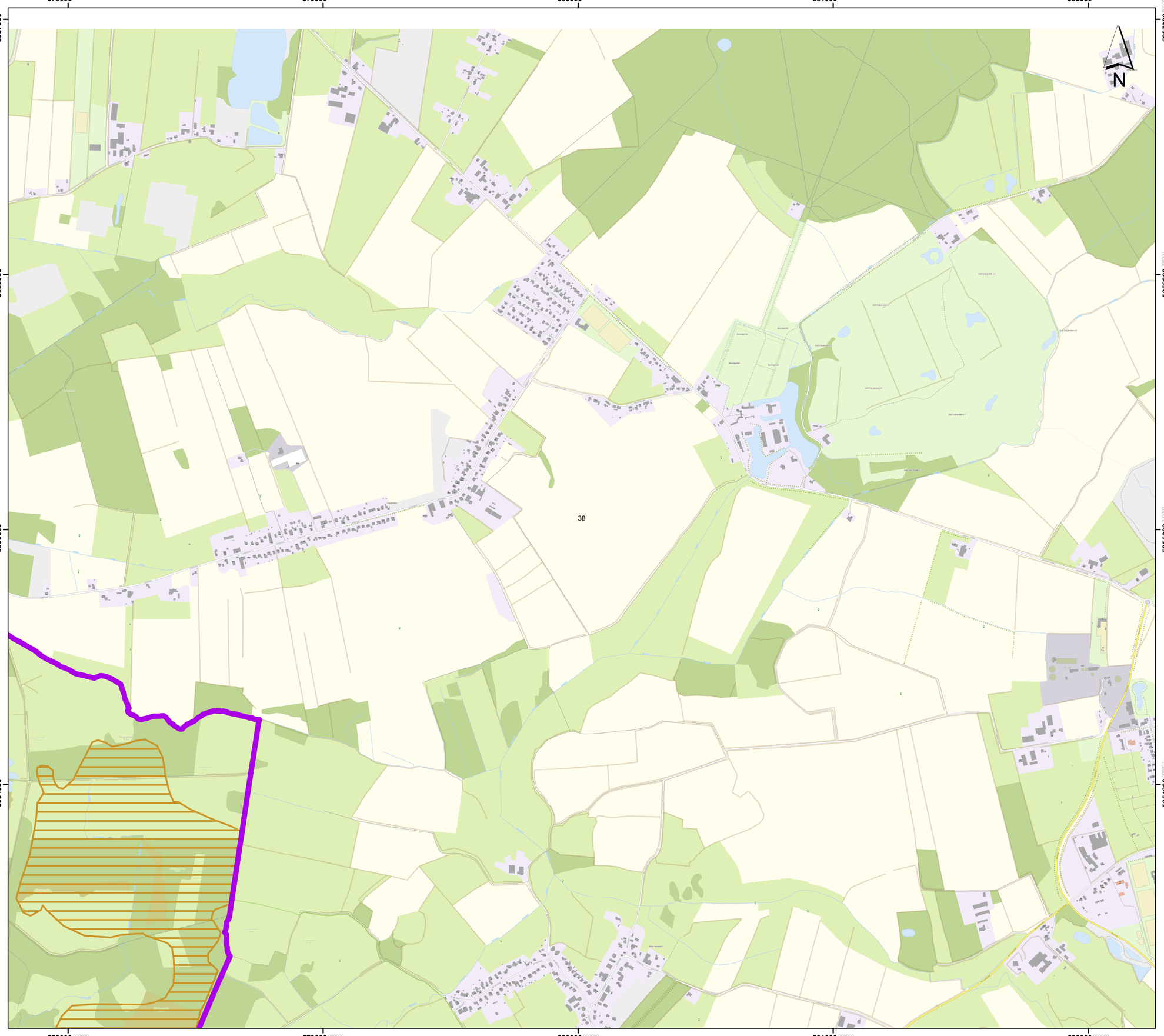

Lageübersicht

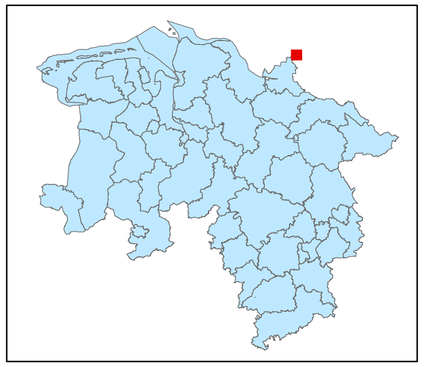

Legende

kohlenstoffreiche Böden

kohlenstoffreiche Böden (Moortreposole)

Landesgrenze

0 0,125 0,25 0,5 0,75 1

Kilometer

Hintergrundkarte:
Amtliche Präsentation 1 : 10 000

Vervielfältigung der Grundlagenkarte nur mit Genehmigung des Herausgebers.
Quellenvermerk:
Auszug aus den Geodaten des Landesamtes für Geoinformation und Landesvermessung Niedersachsen

© 2025 LGLN

© GeoBasis-DE / BKG (2025) CC BY 4.0

Vervielfältigung der Fachinformationen nur mit Genehmigung des ML.

Niedersächsische Verordnung zur Ausweisung von Feuchtgebieten und Mooren als Gebietskulisse nach § 11 Abs. 1 und 4 der GAP-Konditionalitäten-Verordnung

Anlage zu § 1 Abs.1

Detailkarte der kohlenstoffreichen Böden inklusive der Moor-Treposole gem. § 11 Abs. 2 GAPKondV

Blattnummer:	38
Erstellungsdatum:	11.02.2025
Maßstab:	1:10.000

Realisiert durch

Niedersächsisches Ministerium für Ernährung, Landwirtschaft und Verbraucherschutz

SLA

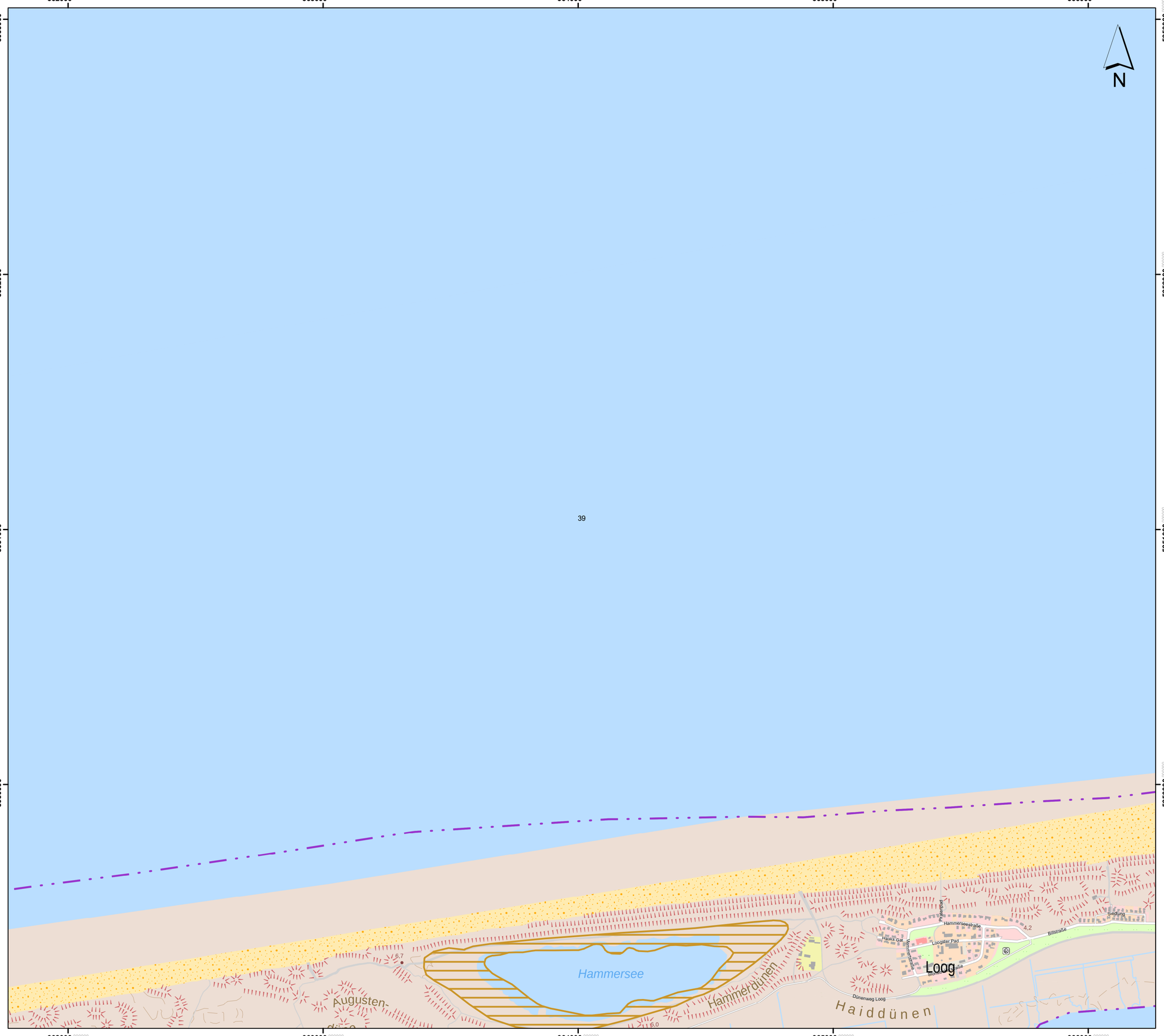

Lageübersicht

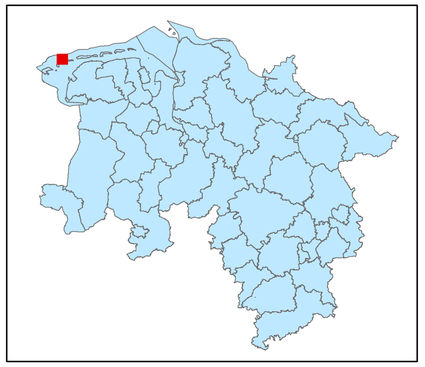

Legende

kohlenstoffreiche Böden

kohlenstoffreiche Böden (Moortreposole)

Landesgrenze

0 0,125 0,25 0,5 0,75 1

Kilometer

Hintergrundkarte:
Amtliche Präsentation 1 : 10 000

Vervielfältigung der Grundlagenkarte nur mit Genehmigung des Herausgebers.
Quellenvermerk:
Auszug aus den Geodaten des Landesamtes für Geoinformation und Landesvermessung Niedersachsen

© 2025 LGLN

© GeoBasis-DE / BKG (2025) CC BY 4.0

Vervielfältigung der Fachinformationen nur mit Genehmigung des ML.

Niedersächsische Verordnung zur Ausweisung von Feuchtgebieten und Mooren als Gebietskulisse nach § 11 Abs. 1 und 4 der GAP-Konditionalitäten-Verordnung

Anlage zu § 1 Abs.1

Detailkarte der kohlenstoffreichen Böden inklusive der Moor-Treposole gem. § 11 Abs. 2 GAPKondV

Blattnummer:	39
Erstellungsdatum:	11.02.2025
Maßstab:	1:10.000

Realisiert durch

Niedersächsisches Ministerium für Ernährung, Landwirtschaft und Verbraucherschutz

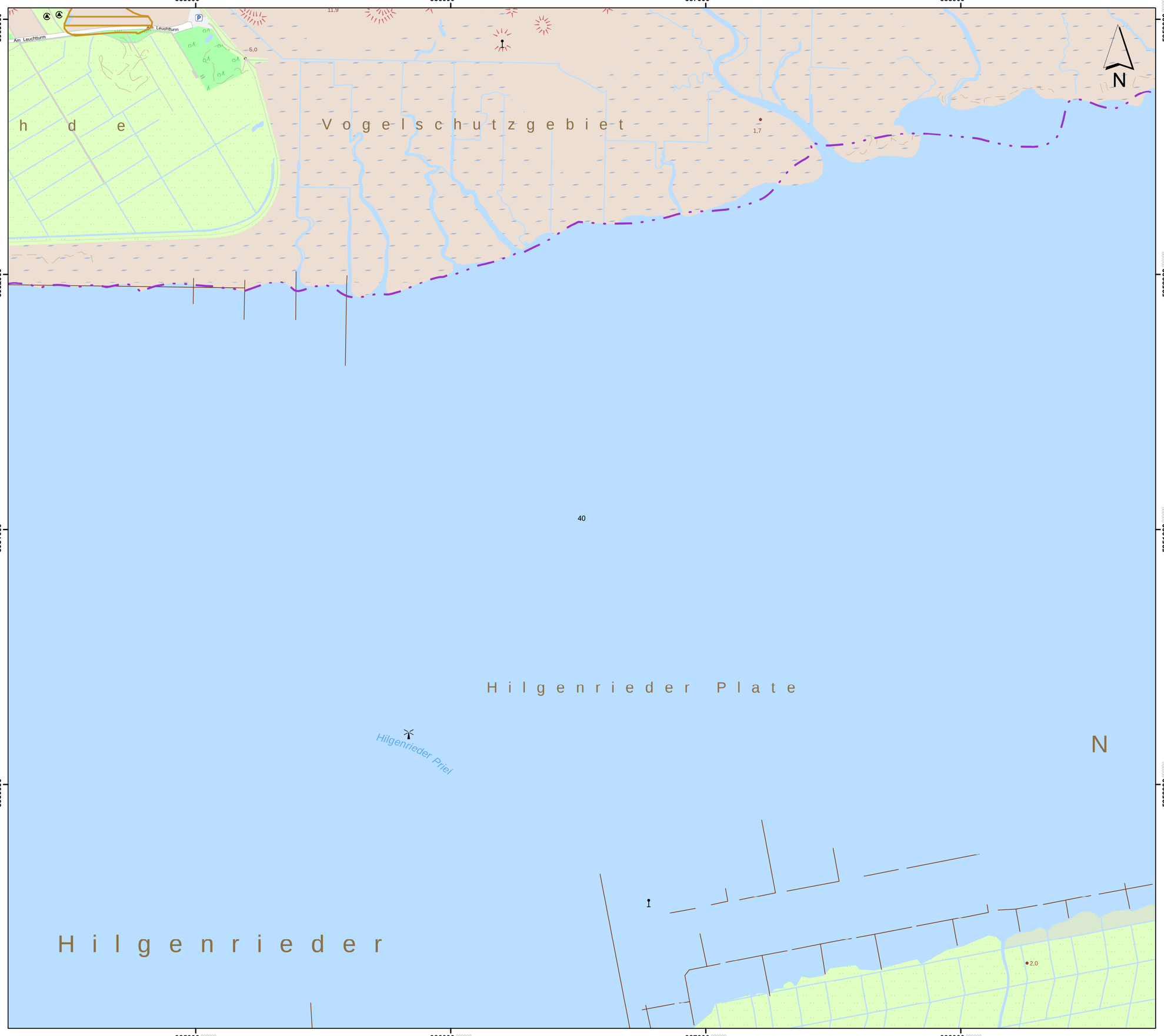

Lageübersicht

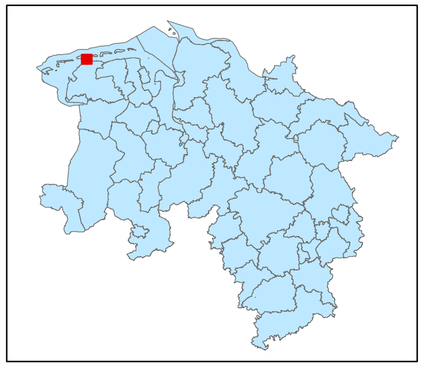

Legende

kohlenstoffreiche Böden

kohlenstoffreiche Böden (Moortreposole)

Landesgrenze

0 0,125 0,25 0,5 0,75 1

Kilometer

Hintergrundkarte:
Amtliche Präsentation 1 : 10 000

Vervielfältigung der Grundlagenkarte nur mit Genehmigung des Herausgebers.
Quellenvermerk:
Auszug aus den Geodaten des Landesamtes für Geoinformation und Landesvermessung Niedersachsen

© 2025 LGLN

© GeoBasis-DE / BKG (2025) CC BY 4.0

Vervielfältigung der Fachinformationen nur mit Genehmigung des ML.

Niedersächsische Verordnung zur Ausweisung von Feuchtgebieten und Mooren als Gebietskulisse nach § 11 Abs. 1 und 4 der GAP-Konditionalitäten-Verordnung

Anlage zu § 1 Abs.1

Detailkarte der kohlenstoffreichen Böden inklusive der Moor-Treposole gem. § 11 Abs. 2 GAPKondV

Blattnummer:	40
Erstellungsdatum:	11.02.2025
Maßstab:	1:10.000

Realisiert durch

Niedersächsisches Ministerium für Ernährung, Landwirtschaft und Verbraucherschutz

SLA

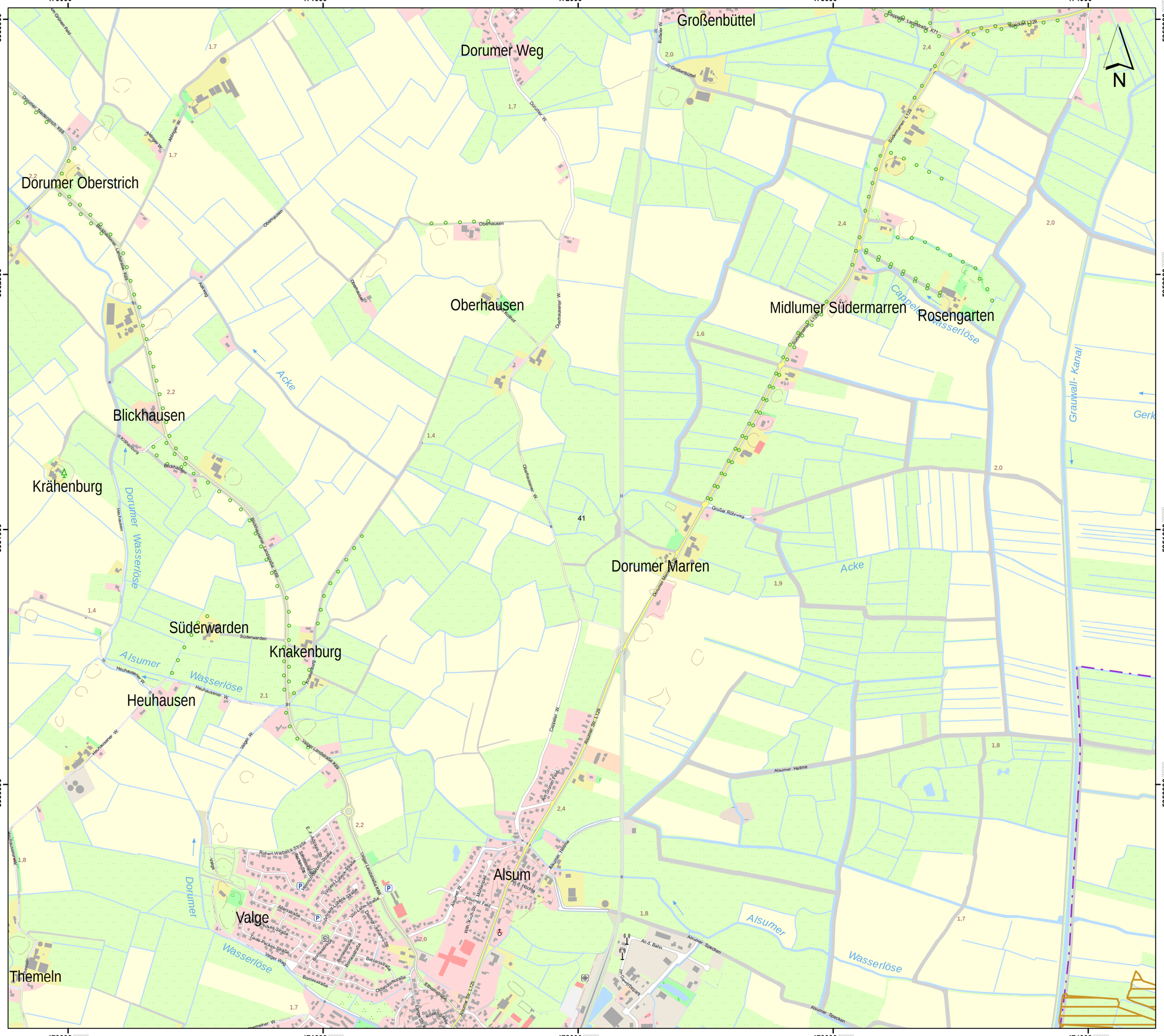

Lageübersicht

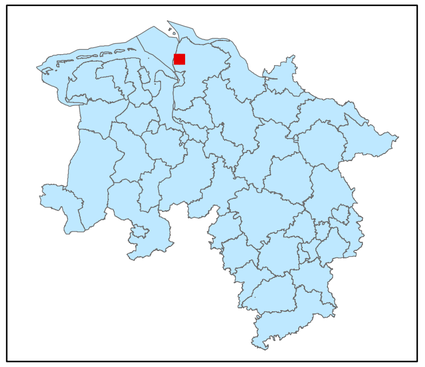

Legende

- kohlenstoffreiche Böden
- kohlenstoffreiche Böden (Moortreposole)
- Landesgrenze

0 0,125 0,25 0,5 0,75 1

Kilometer

Hintergrundkarte:
Amtliche Präsentation 1 : 10 000

Vervielfältigung der Grundlagenkarte nur mit Genehmigung des Herausgebers.
Quellenvermerk:
Auszug aus den Geodaten des Landesamtes für Geoinformation und Landesvermessung Niedersachsen

© 2025 LGLN

© GeoBasis-DE / BKG (2025) CC BY 4.0

Vervielfältigung der Fachinformationen nur mit Genehmigung des ML.

Niedersächsische Verordnung zur Ausweisung von Feuchtgebieten und Mooren als Gebietskulisse nach § 11 Abs. 1 und 4 der GAP-Konditionalitäten-Verordnung

Anlage zu § 1 Abs.1

Detailkarte der kohlenstoffreichen Böden inklusive der Moor-Treposole gem. § 11 Abs. 2 GAPKondV

Blattnummer:	41
Erstellungsdatum:	11.02.2025
Maßstab:	1:10.000

Realisiert durch

Niedersächsisches Ministerium für Ernährung, Landwirtschaft und Verbraucherschutz

SLA

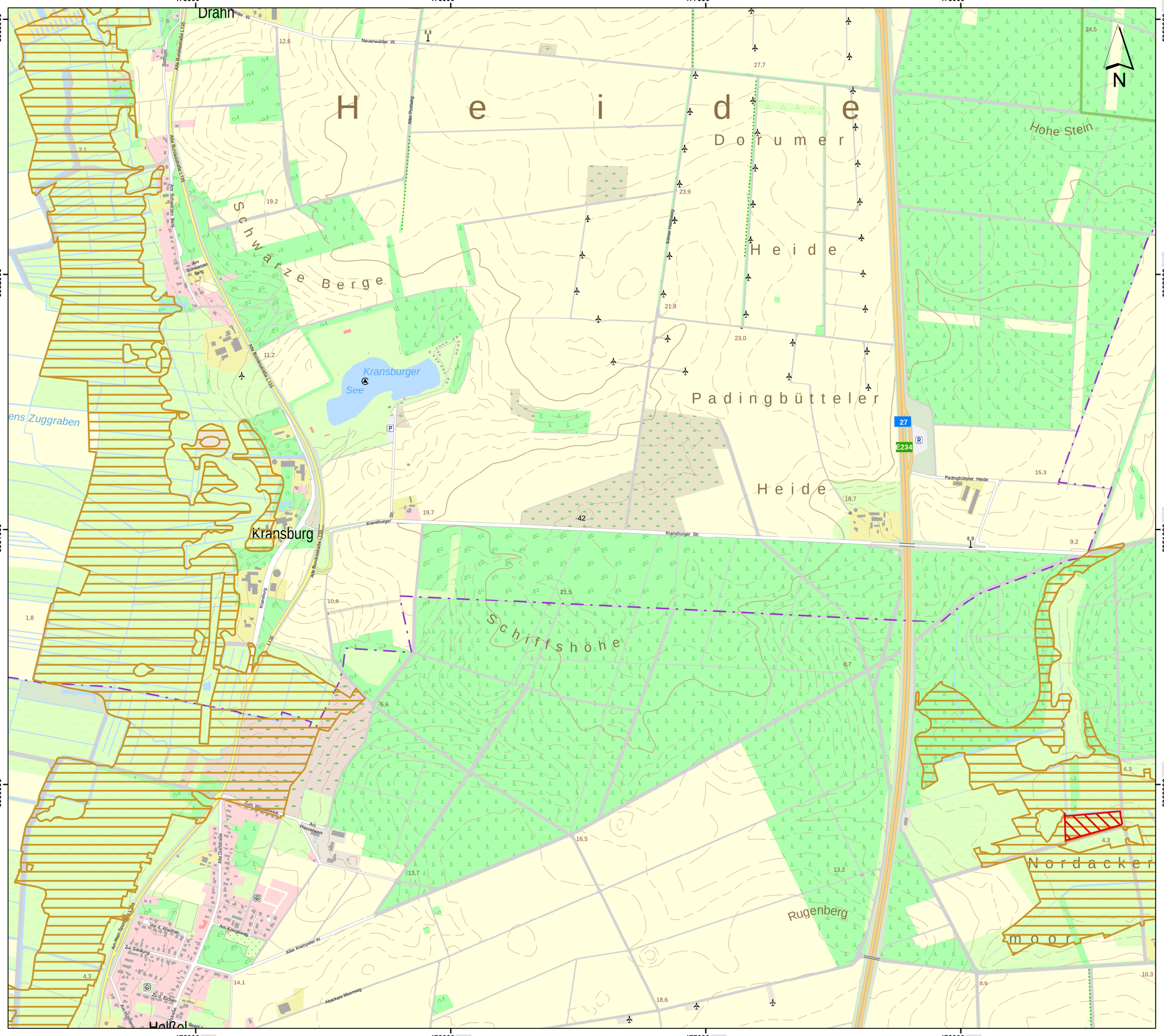

Lageübersicht

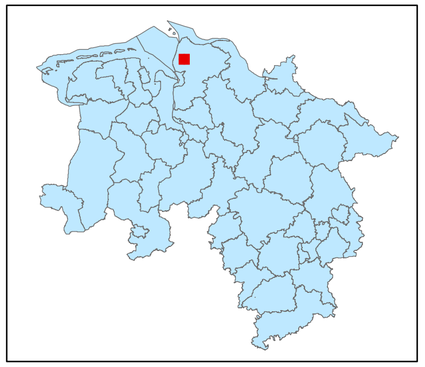

Legende

kohlenstoffreiche Böden

kohlenstoffreiche Böden (Moortreposole)

Landesgrenze

0 0,125 0,25 0,5 0,75 1

Kilometer

Hintergrundkarte:
Amtliche Präsentation 1 : 10 000

Vervielfältigung der Grundlagenkarte nur mit Genehmigung des Herausgebers.
Quellenvermerk:
Auszug aus den Geodaten des Landesamtes für Geoinformation und Landesvermessung Niedersachsen

© 2025 LGLN

© GeoBasis-DE / BKG (2025) CC BY 4.0

Vervielfältigung der Fachinformationen nur mit Genehmigung des ML.

Niedersächsische Verordnung zur Ausweisung von Feuchtgebieten und Mooren als Gebietskulisse nach § 11 Abs. 1 und 4 der GAP-Konditionalitäten-Verordnung

Anlage zu § 1 Abs.1

Detailkarte der kohlenstoffreichen Böden inklusive der Moor-Treposole gem. § 11 Abs. 2 GAPKondV

Blattnummer:	42
Erstellungsdatum:	11.02.2025
Maßstab:	1:10.000

Realisiert durch

Niedersächsisches Ministerium für Ernährung, Landwirtschaft und Verbraucherschutz

SLA

Lageübersicht

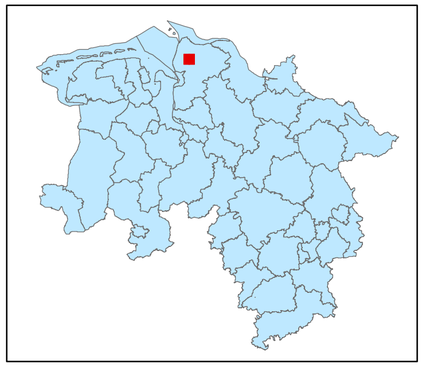

Legende

- kohlenstoffreiche Böden
- kohlenstoffreiche Böden (Moortreposole)
- Landesgrenze

0 0,125 0,25 0,5 0,75 1

Kilometer

Hintergrundkarte:
Amtliche Präsentation 1 : 10 000

Vervielfältigung der Grundlagenkarte nur mit Genehmigung des Herausgebers.
Quellenvermerk:
Auszug aus den Geodaten des Landesamtes für Geoinformation und Landesvermessung Niedersachsen

© 2025 LGLN

© GeoBasis-DE / BKG (2025) CC BY 4.0

Vervielfältigung der Fachinformationen nur mit Genehmigung des ML.

Niedersächsische Verordnung zur Ausweisung von Feuchtgebieten und Mooren als Gebietskulisse nach § 11 Abs. 1 und 4 der GAP-Konditionalitäten-Verordnung

Anlage zu § 1 Abs.1

Detailkarte der kohlenstoffreichen Böden inklusive der Moor-Treposole gem. § 11 Abs. 2 GAPKondV

Blattnummer:	43
Erstellungsdatum:	11.02.2025
Maßstab:	1:10.000

Realisiert durch

Niedersächsisches Ministerium für Ernährung, Landwirtschaft und Verbraucherschutz

SLA

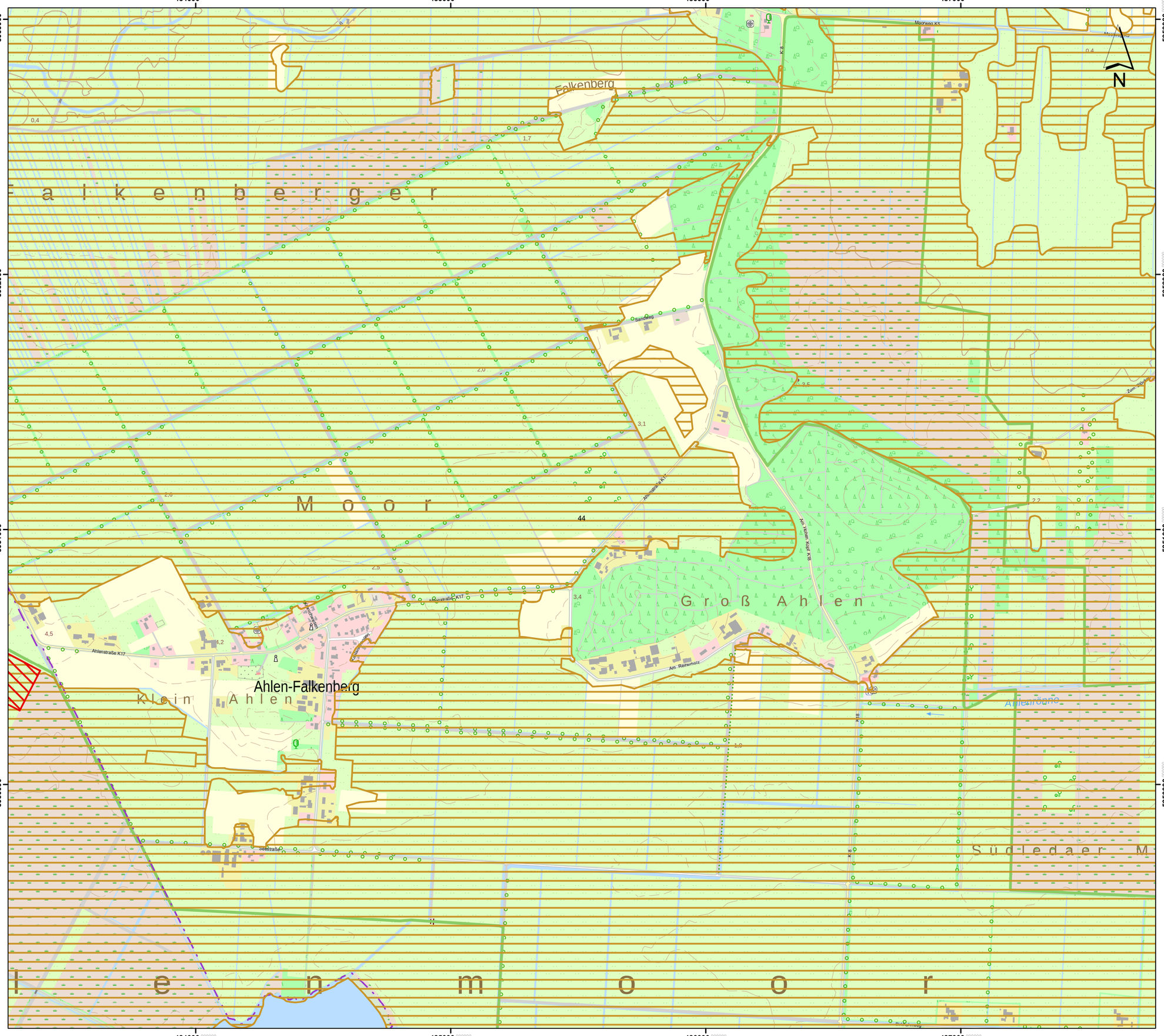

Lageübersicht

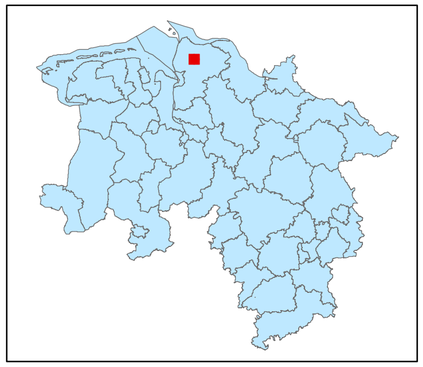

Legende

- kohlenstoffreiche Böden
- kohlenstoffreiche Böden (Moortreposole)
- Landesgrenze

0 0,125 0,25 0,5 0,75 1

Kilometer

Hintergrundkarte:
Amtliche Präsentation 1 : 10 000

Vervielfältigung der Grundlagenkarte nur mit Genehmigung des Herausgebers.
Quellenvermerk:
Auszug aus den Geodaten des Landesamtes für Geoinformation und Landesvermessung Niedersachsen

© 2025 LGLN

© GeoBasis-DE / BKG (2025) CC BY 4.0

Vervielfältigung der Fachinformationen nur mit Genehmigung des ML.

Niedersächsische Verordnung zur Ausweisung von Feuchtgebieten und Mooren als Gebietskulisse nach § 11 Abs. 1 und 4 der GAP-Konditionalitäten-Verordnung

Anlage zu § 1 Abs.1

Detailkarte der kohlenstoffreichen Böden inklusive der Moor-Treposole gem. § 11 Abs. 2 GAPKondV

Blattnummer:	44
Erstellungsdatum:	11.02.2025
Maßstab:	1:10.000

Realisiert durch

Niedersächsisches Ministerium für Ernährung, Landwirtschaft und Verbraucherschutz

SLA

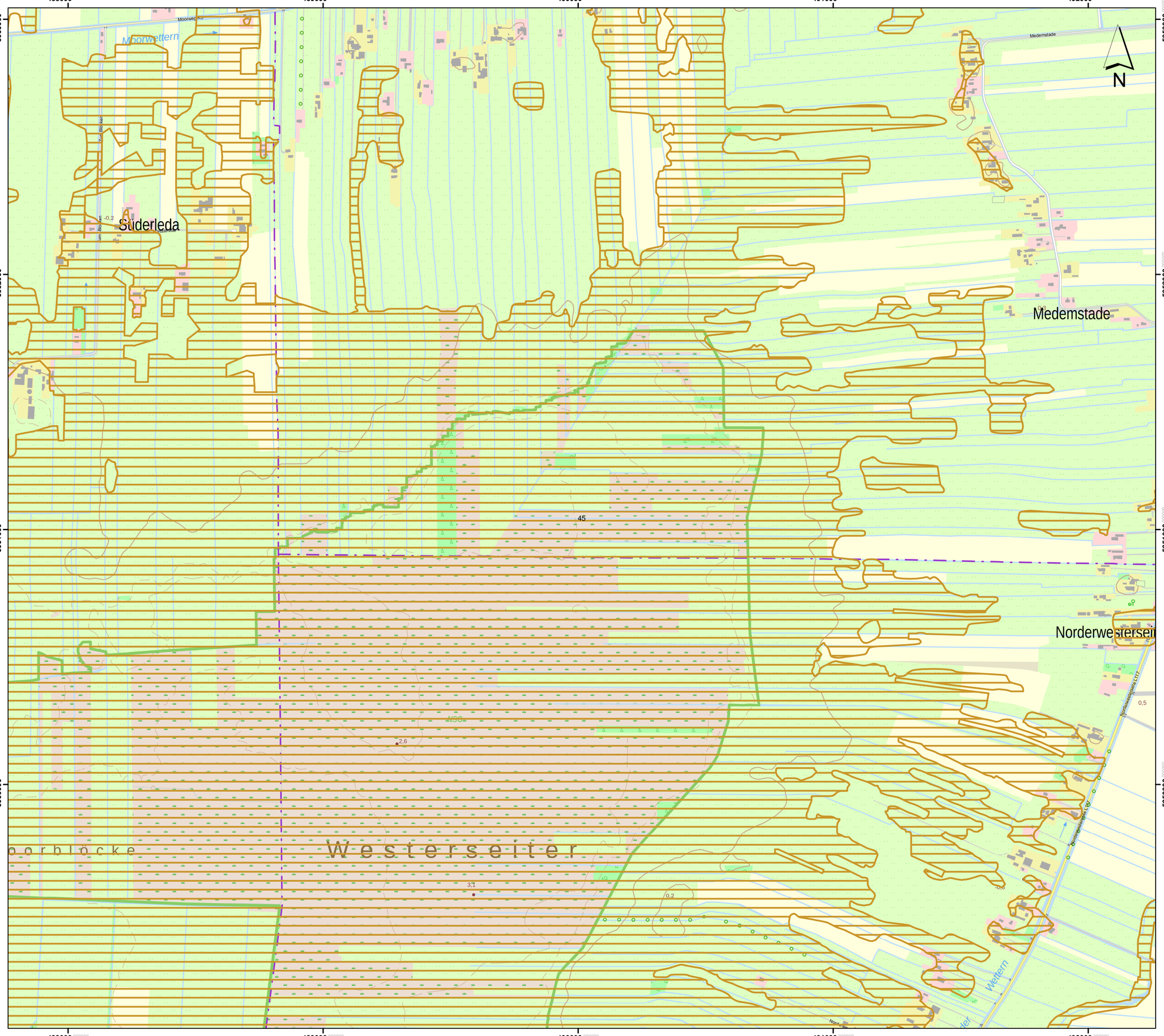

Lageübersicht

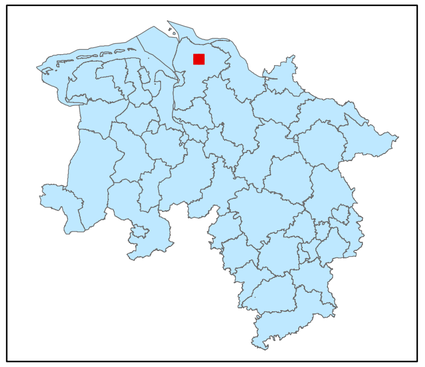

Legende

- kohlenstoffreiche Böden
- kohlenstoffreiche Böden (Moortreposole)
- Landesgrenze

0 0,125 0,25 0,5 0,75 1

Kilometer

Hintergrundkarte:
Amtliche Präsentation 1 : 10 000

Vervielfältigung der Grundlagenkarte nur mit Genehmigung des Herausgebers.
Quellenvermerk:
Auszug aus den Geodaten des Landesamtes für Geoinformation und Landesvermessung Niedersachsen

© 2025 LGLN

© GeoBasis-DE / BKG (2025) CC BY 4.0

Vervielfältigung der Fachinformationen nur mit Genehmigung des ML.

Niedersächsische Verordnung zur Ausweisung von Feuchtgebieten und Mooren als Gebietskulisse nach § 11 Abs. 1 und 4 der GAP-Konditionalitäten-Verordnung

Anlage zu § 1 Abs.1

Detailkarte der kohlenstoffreichen Böden inklusive der Moor-Treposole gem. § 11 Abs. 2 GAPKondV

Blattnummer:	45
Erstellungsdatum:	11.02.2025
Maßstab:	1:10.000

Realisiert durch

Niedersächsisches Ministerium für Ernährung, Landwirtschaft und Verbraucherschutz

SLA

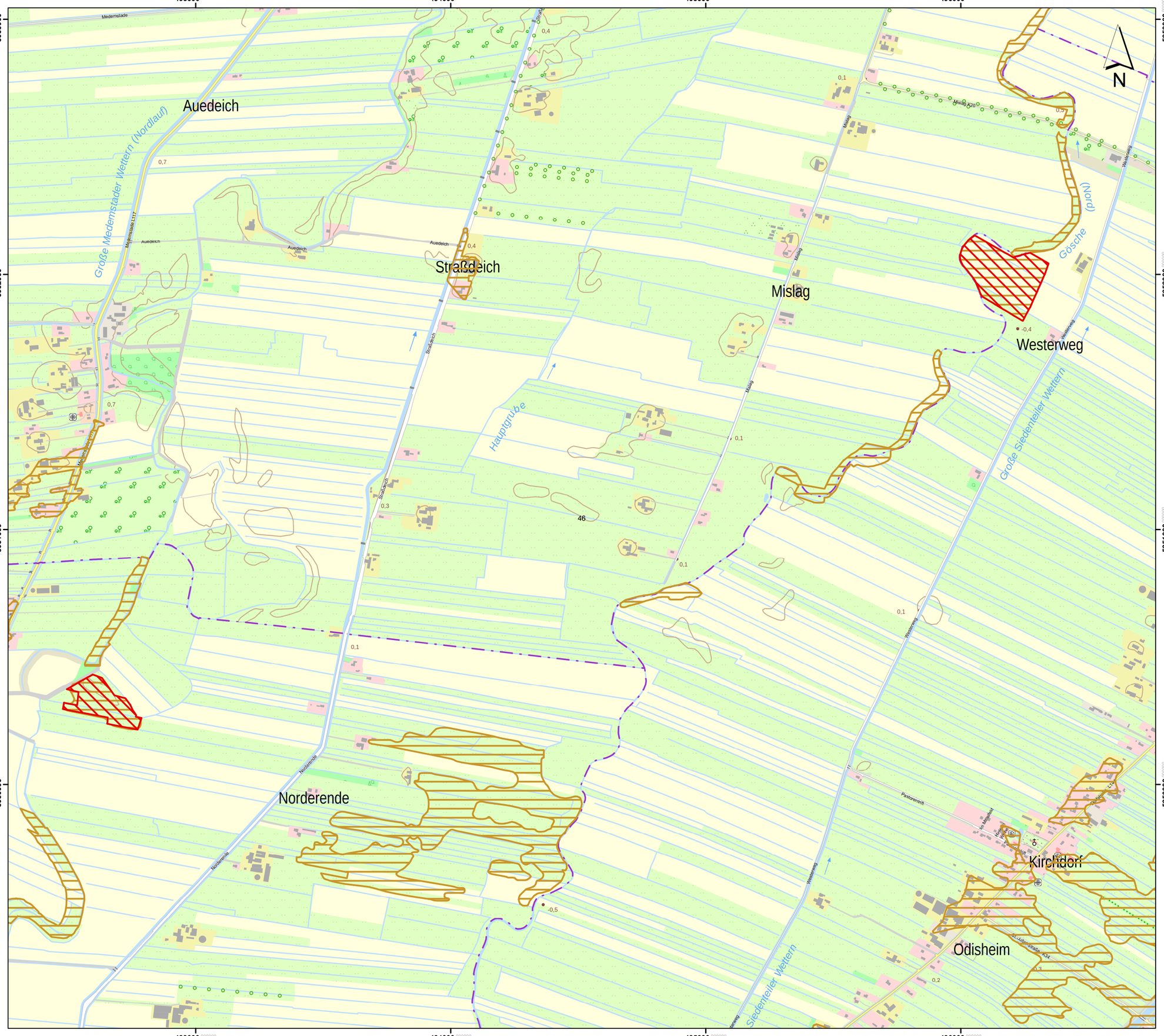

Lageübersicht

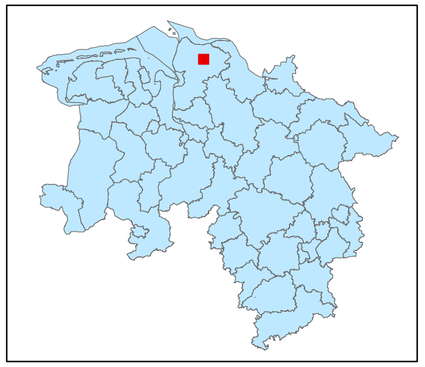

Legende

kohlenstoffreiche Böden

kohlenstoffreiche Böden (Moortreposole)

Landesgrenze

0 0,125 0,25 0,5 0,75 1

Kilometer

Hintergrundkarte:
Amtliche Präsentation 1 : 10 000

Vervielfältigung der Grundlagenkarte nur mit Genehmigung des Herausgebers.
Quellenvermerk:
Auszug aus den Geodaten des Landesamtes für Geoinformation und Landesvermessung Niedersachsen

© 2025 LGLN

© GeoBasis-DE / BKG (2025) CC BY 4.0

Vervielfältigung der Fachinformationen nur mit Genehmigung des ML.

Niedersächsische Verordnung zur Ausweisung von Feuchtgebieten und Mooren als Gebietskulisse nach § 11 Abs. 1 und 4 der GAP-Konditionalitäten-Verordnung

Anlage zu § 1 Abs.1

Detailkarte der kohlenstoffreichen Böden inklusive der Moor-Treposole gem. § 11 Abs. 2 GAPKondV

Blattnummer:	46
Erstellungsdatum:	11.02.2025
Maßstab:	1:10.000

Realisiert durch

Niedersächsisches Ministerium für Ernährung, Landwirtschaft und Verbraucherschutz

SLA

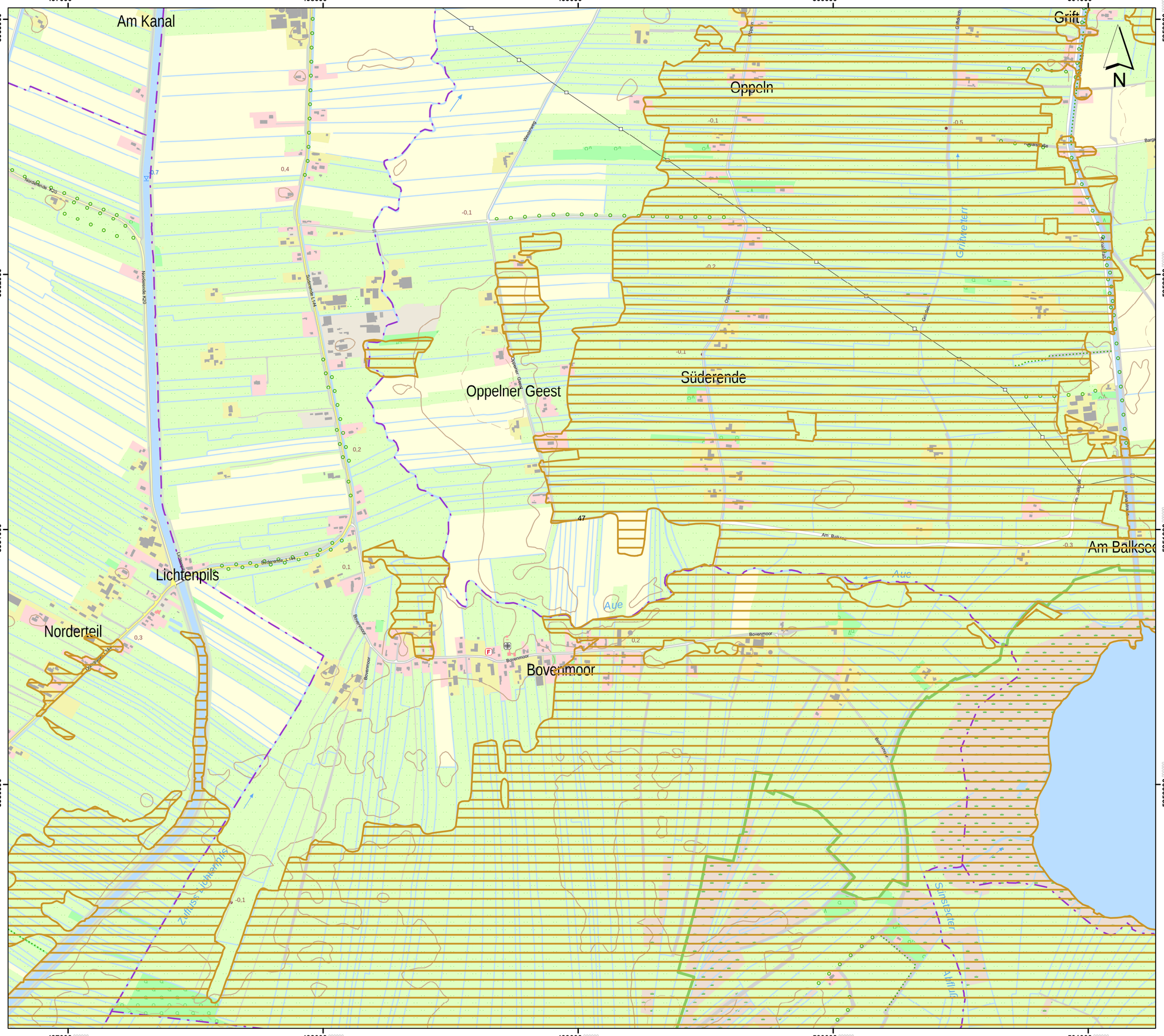

Lageübersicht

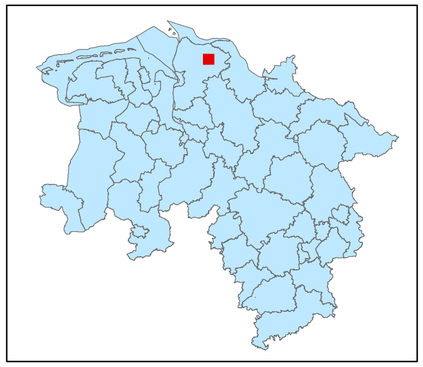

Legende

- kohlenstoffreiche Böden
- kohlenstoffreiche Böden (Moortreposole)
- Landesgrenze

0 0,125 0,25 0,5 0,75 1

Kilometer

Hintergrundkarte:
Amtliche Präsentation 1 : 10 000

Vervielfältigung der Grundlagenkarte nur mit Genehmigung des Herausgebers.
Quellenvermerk:
Auszug aus den Geodaten des Landesamtes für Geoinformation und Landesvermessung Niedersachsen

© 2025 LGLN

© GeoBasis-DE / BKG (2025) CC BY 4.0

Vervielfältigung der Fachinformationen nur mit Genehmigung des ML.

Niedersächsische Verordnung zur Ausweisung von Feuchtgebieten und Mooren als Gebietskulisse nach § 11 Abs. 1 und 4 der GAP-Konditionalitäten-Verordnung

Anlage zu § 1 Abs.1

Detailkarte der kohlenstoffreichen Böden inklusive der Moor-Treposole gem. § 11 Abs. 2 GAPKondV

Blattnummer:	47
Erstellungsdatum:	11.02.2025
Maßstab:	1:10.000

Realisiert durch

Niedersächsisches Ministerium für Ernährung, Landwirtschaft und Verbraucherschutz

SLA

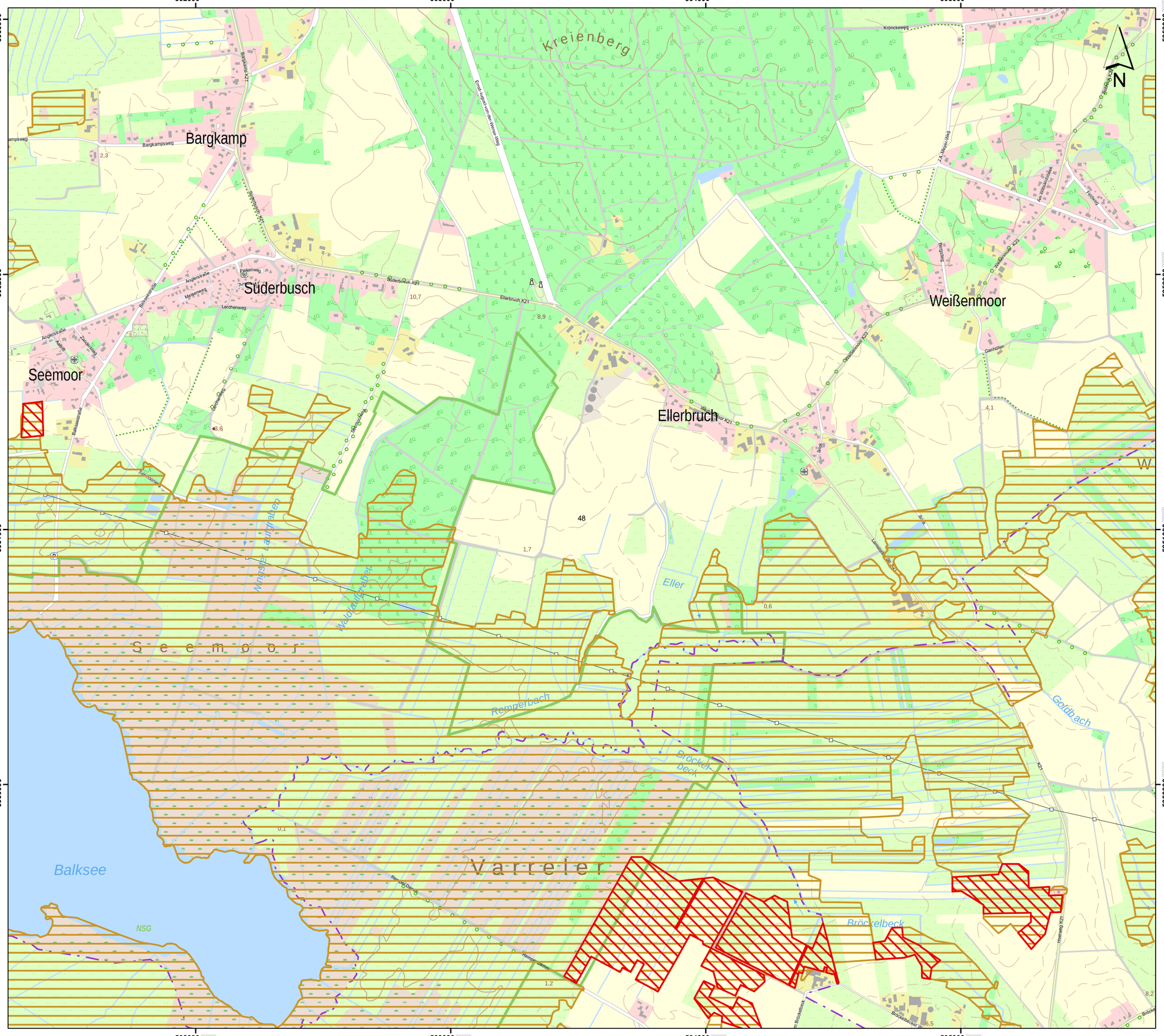

Lageübersicht

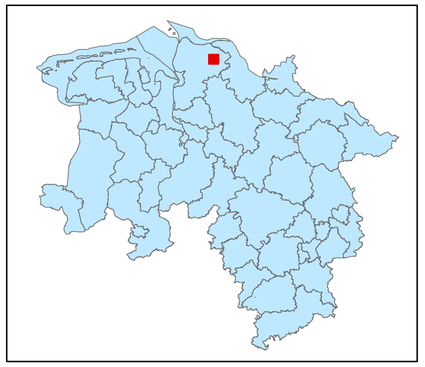

Legende

- kohlenstoffreiche Böden
- kohlenstoffreiche Böden (Moortreposole)
- Landesgrenze

0 0,125 0,25 0,5 0,75 1

Kilometer

Hintergrundkarte:
Amtliche Präsentation 1 : 10 000

Vervielfältigung der Grundlagenkarte nur mit Genehmigung des Herausgebers.
Quellenvermerk:
Auszug aus den Geodaten des Landesamtes für Geoinformation und Landesvermessung Niedersachsen

© 2025 LGLN

© GeoBasis-DE / BKG (2025) CC BY 4.0

Vervielfältigung der Fachinformationen nur mit Genehmigung des ML.

Niedersächsische Verordnung zur Ausweisung von Feuchtgebieten und Mooren als Gebietskulisse nach § 11 Abs. 1 und 4 der GAP-Konditionalitäten-Verordnung

Anlage zu § 1 Abs.1

Detailkarte der kohlenstoffreichen Böden inklusive der Moor-Treposole gem. § 11 Abs. 2 GAPKondV

Blattnummer:	48
Erstellungsdatum:	11.02.2025
Maßstab:	1:10.000

Realisiert durch

Niedersächsisches Ministerium für Ernährung, Landwirtschaft und Verbraucherschutz

SLA

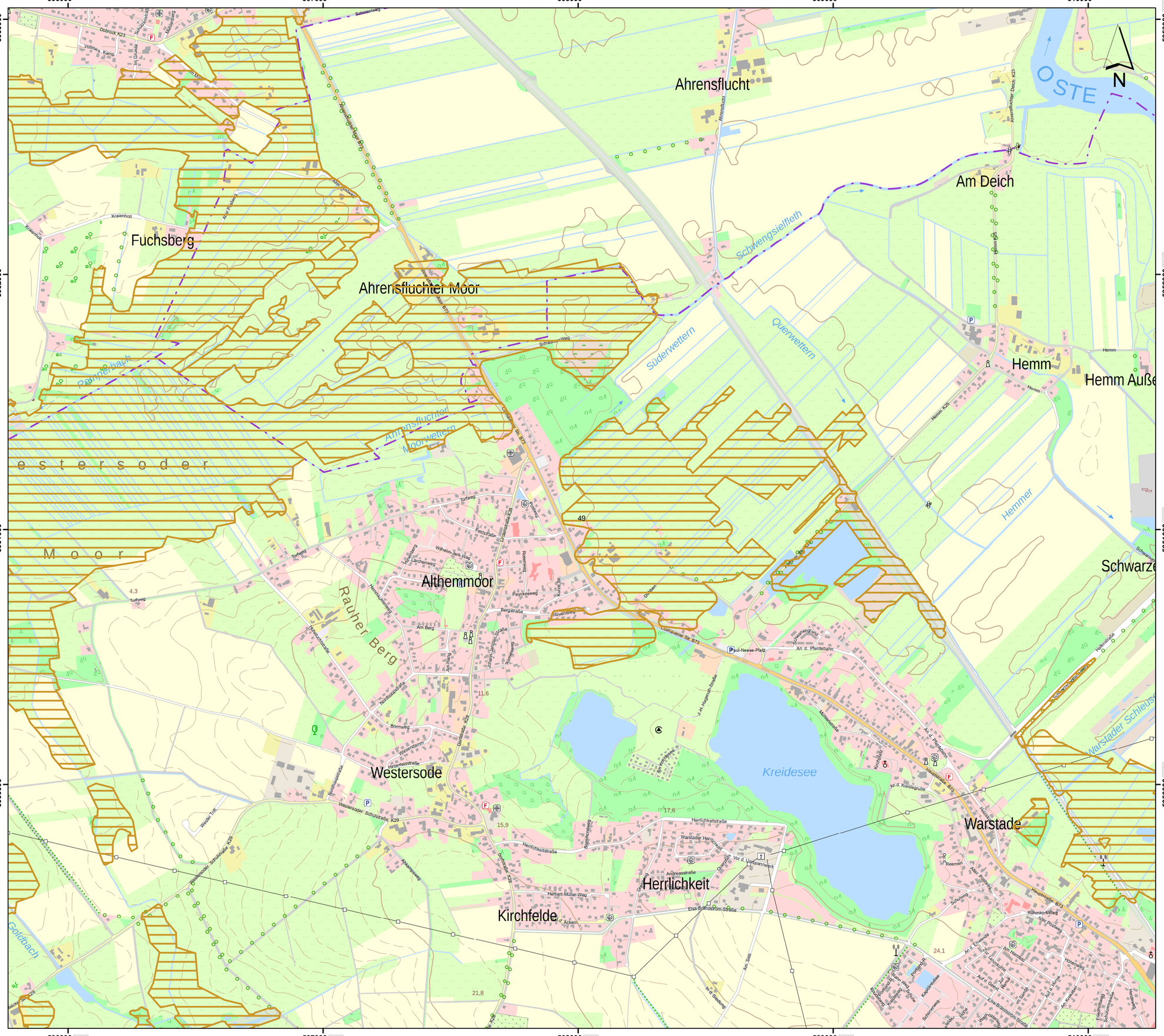

Lageübersicht

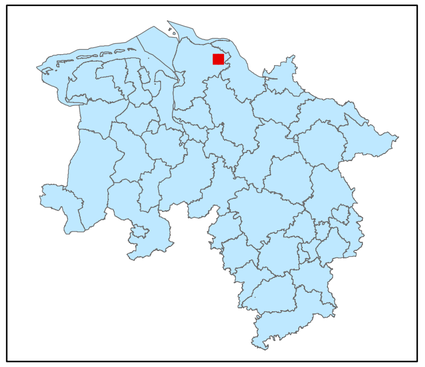

Legende

kohlenstoffreiche Böden

kohlenstoffreiche Böden (Moortreposole)

Landesgrenze

0 0,125 0,25 0,5 0,75 1

Kilometer

Hintergrundkarte:
Amtliche Präsentation 1 : 10 000

Vervielfältigung der Grundlagenkarte nur mit Genehmigung des Herausgebers.
Quellenvermerk:
Auszug aus den Geodaten des Landesamtes für Geoinformation und Landesvermessung Niedersachsen

© 2025 LGLN

© GeoBasis-DE / BKG (2025) CC BY 4.0

Vervielfältigung der Fachinformationen nur mit Genehmigung des ML.

Niedersächsische Verordnung zur Ausweisung von Feuchtgebieten und Mooren als Gebietskulisse nach § 11 Abs. 1 und 4 der GAP-Konditionalitäten-Verordnung

Anlage zu § 1 Abs.1

Detailkarte der kohlenstoffreichen Böden inklusive der Moor-Treposole gem. § 11 Abs. 2 GAPKondV

Blattnummer:	49
Erstellungsdatum:	11.02.2025
Maßstab:	1:10.000

Realisiert durch

Niedersächsisches Ministerium für Ernährung, Landwirtschaft und Verbraucherschutz

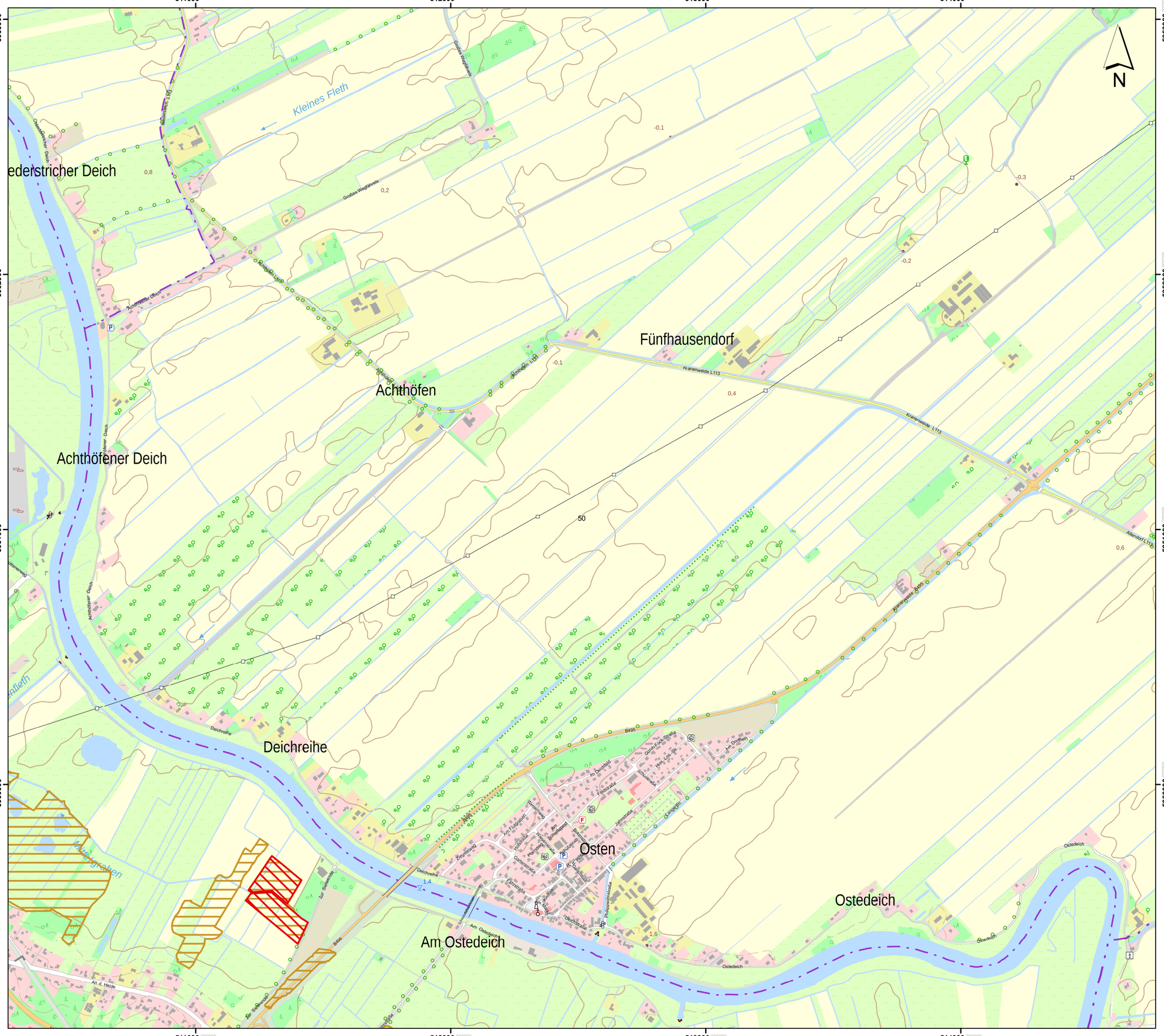

Lageübersicht

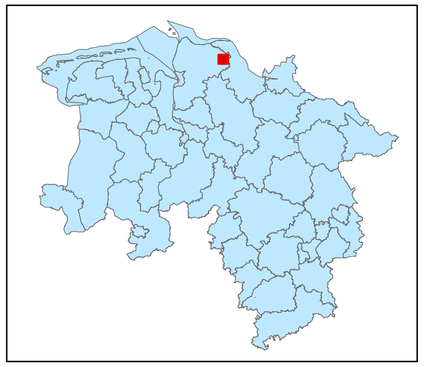

Legende

kohlenstoffreiche Böden

kohlenstoffreiche Böden (Moortreposole)

Landesgrenze

0 0,125 0,25 0,5 0,75 1

Kilometer

Hintergrundkarte:
Amtliche Präsentation 1 : 10 000

Vervielfältigung der Grundlagenkarte nur mit Genehmigung des Herausgebers.
Quellenvermerk:
Auszug aus den Geodaten des Landesamtes für Geoinformation und Landesvermessung Niedersachsen

© 2025 LGLN

© GeoBasis-DE / BKG (2025) CC BY 4.0

Vervielfältigung der Fachinformationen nur mit Genehmigung des ML.

Niedersächsische Verordnung zur Ausweisung von Feuchtgebieten und Mooren als Gebietskulisse nach § 11 Abs. 1 und 4 der GAP-Konditionalitäten-Verordnung

Anlage zu § 1 Abs.1

Detailkarte der kohlenstoffreichen Böden inklusive der Moor-Treposole gem. § 11 Abs. 2 GAPKondV

Blattnummer:	50
Erstellungsdatum:	11.02.2025
Maßstab:	1:10.000

Realisiert durch

Niedersächsisches Ministerium für Ernährung, Landwirtschaft und Verbraucherschutz

SLA

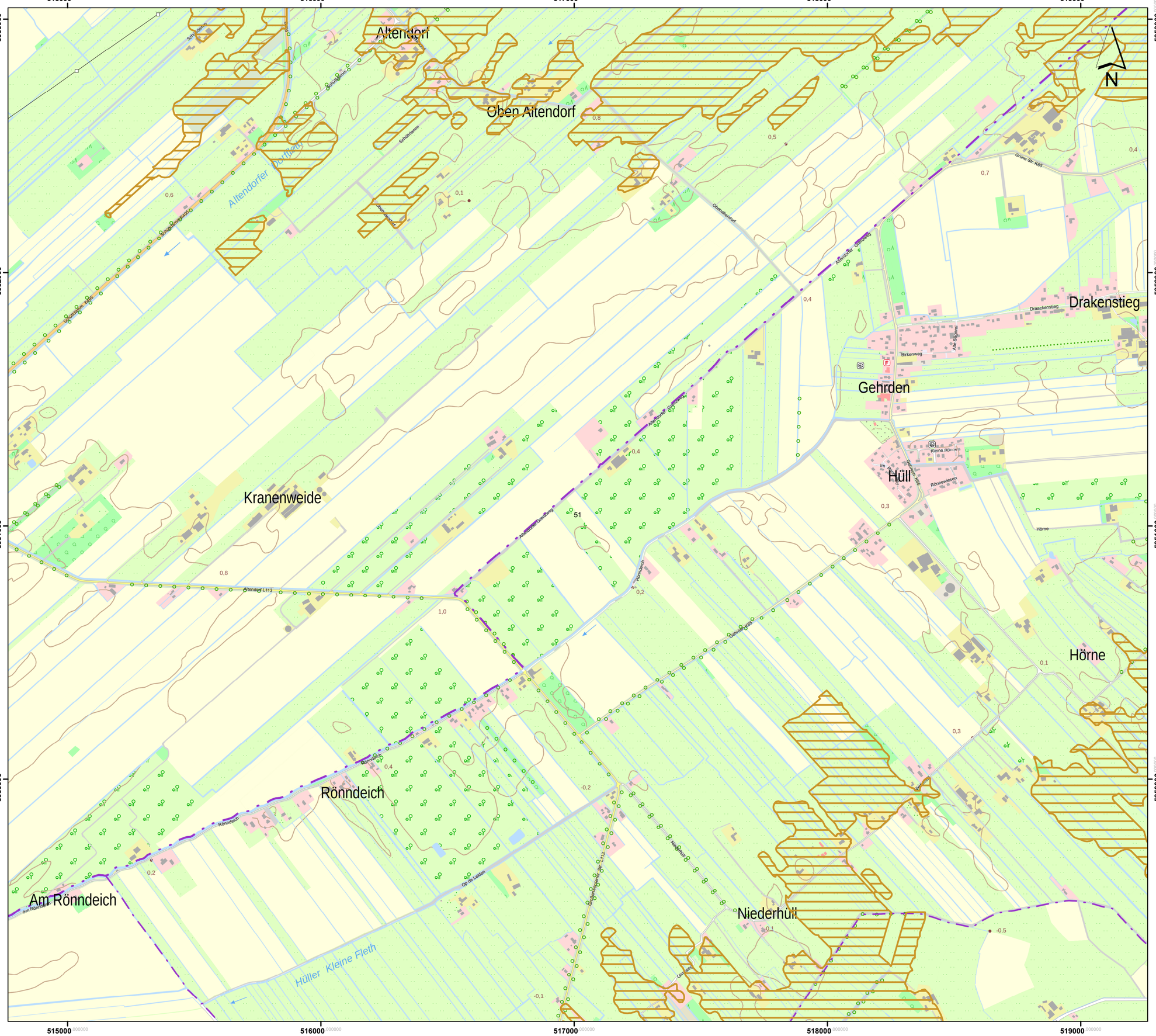

Lageübersicht

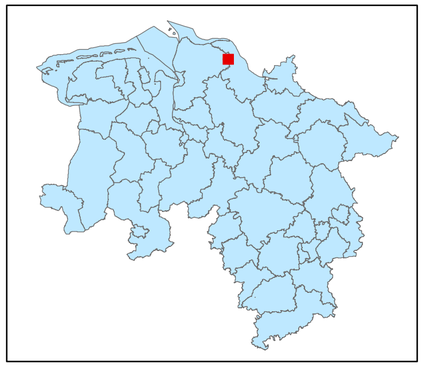

Legende

kohlenstoffreiche Böden

kohlenstoffreiche Böden (Moortreposole)

Landesgrenze

0 0,125 0,25 0,5 0,75 1

Kilometer

Hintergrundkarte:
Amtliche Präsentation 1 : 10 000

Vervielfältigung der Grundlagenkarte nur mit Genehmigung des Herausgebers.
Quellenvermerk:
Auszug aus den Geodaten des Landesamtes für Geoinformation und Landesvermessung Niedersachsen

© 2025 LGLN

© GeoBasis-DE / BKG (2025) CC BY 4.0

Vervielfältigung der Fachinformationen nur mit Genehmigung des ML.

Niedersächsische Verordnung zur Ausweisung von Feuchtgebieten und Mooren als Gebietskulisse nach § 11 Abs. 1 und 4 der GAP-Konditionalitäten-Verordnung

Anlage zu § 1 Abs.1

Detailkarte der kohlenstoffreichen Böden inklusive der Moor-Treposole gem. § 11 Abs. 2 GAPKondV

Blattnummer:	51
Erstellungsdatum:	11.02.2025
Maßstab:	1:10.000

Realisiert durch

Niedersächsisches Ministerium für Ernährung, Landwirtschaft und Verbraucherschutz

SLA

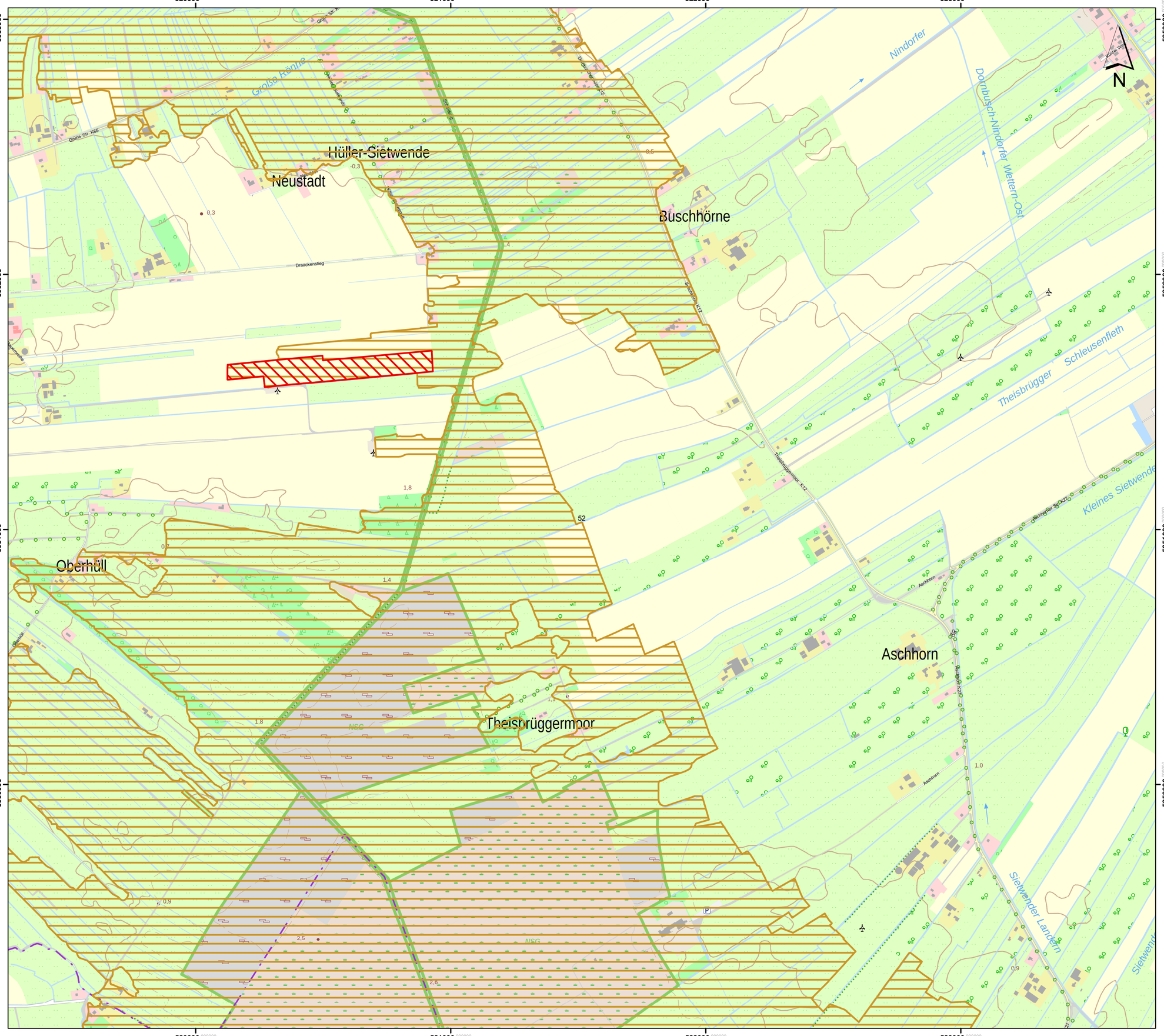

Lageübersicht

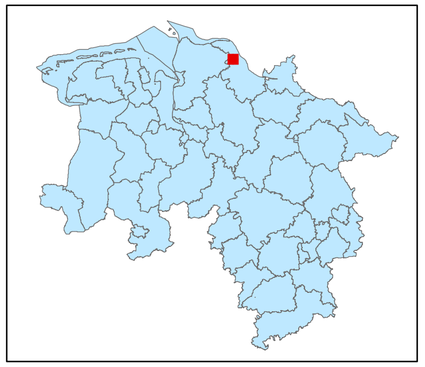

Legende

kohlenstoffreiche Böden

kohlenstoffreiche Böden (Moortreposole)

Landesgrenze

0 0,125 0,25 0,5 0,75 1

Kilometer

Hintergrundkarte:
Amtliche Präsentation 1 : 10 000

Vervielfältigung der Grundlagenkarte nur mit Genehmigung des Herausgebers.
Quellenvermerk:
Auszug aus den Geodaten des Landesamtes für Geoinformation und Landesvermessung Niedersachsen

© 2025 LGLN

© GeoBasis-DE / BKG (2025) CC BY 4.0

Vervielfältigung der Fachinformationen nur mit Genehmigung des ML.

Niedersächsische Verordnung zur Ausweisung von Feuchtgebieten und Mooren als Gebietskulisse nach § 11 Abs. 1 und 4 der GAP-Konditionalitäten-Verordnung

Anlage zu § 1 Abs.1

Detailkarte der kohlenstoffreichen Böden inklusive der Moor-Treposole gem. § 11 Abs. 2 GAPKondV

Blattnummer:	52
Erstellungsdatum:	11.02.2025
Maßstab:	1:10.000

Realisiert durch

Niedersächsisches Ministerium für Ernährung, Landwirtschaft und Verbraucherschutz

SLA

524000 525000 526000 527000 528000

5953000 5952000 5951000 5950000

Gauensiekersand

S a n d

Theisbrügge

Mühlenhafen

Sietwende

Drochtersen

Gauensiek

Hohenblöcken

Ritsch

Kraulsander

Binnenelbe

Gauensieker Schleusenfleth

Gauensieker Süderelbe

Schleusenfleth

NSG

N

Lageübersicht

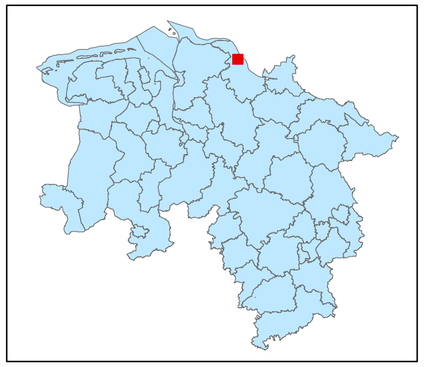

Legende

- kohlenstoffreiche Böden
- kohlenstoffreiche Böden (Moortreposole)
- Landesgrenze

0 0,125 0,25 0,5 0,75 1

Kilometer

Hintergrundkarte:
Amtliche Präsentation 1 : 10 000

Vervielfältigung der Grundlagenkarte nur mit Genehmigung des Herausgebers.
Quellenvermerk:
Auszug aus den Geodaten des Landesamtes für Geoinformation und Landesvermessung Niedersachsen

© 2025 LGLN

© GeoBasis-DE / BKG (2025) CC BY 4.0

Vervielfältigung der Fachinformationen nur mit Genehmigung des ML.

Niedersächsische Verordnung zur Ausweisung von Feuchtgebieten und Mooren als Gebietskulisse nach § 11 Abs. 1 und 4 der GAP-Konditionalitäten-Verordnung

Anlage zu § 1 Abs.1

Detailkarte der kohlenstoffreichen Böden inklusive der Moor-Treposole gem. § 11 Abs. 2 GAPKondV

Blattnummer:	53
Erstellungsdatum:	11.02.2025
Maßstab:	1:10.000

Realisiert durch

Niedersächsisches Ministerium für Ernährung, Landwirtschaft und Verbraucherschutz

SLA

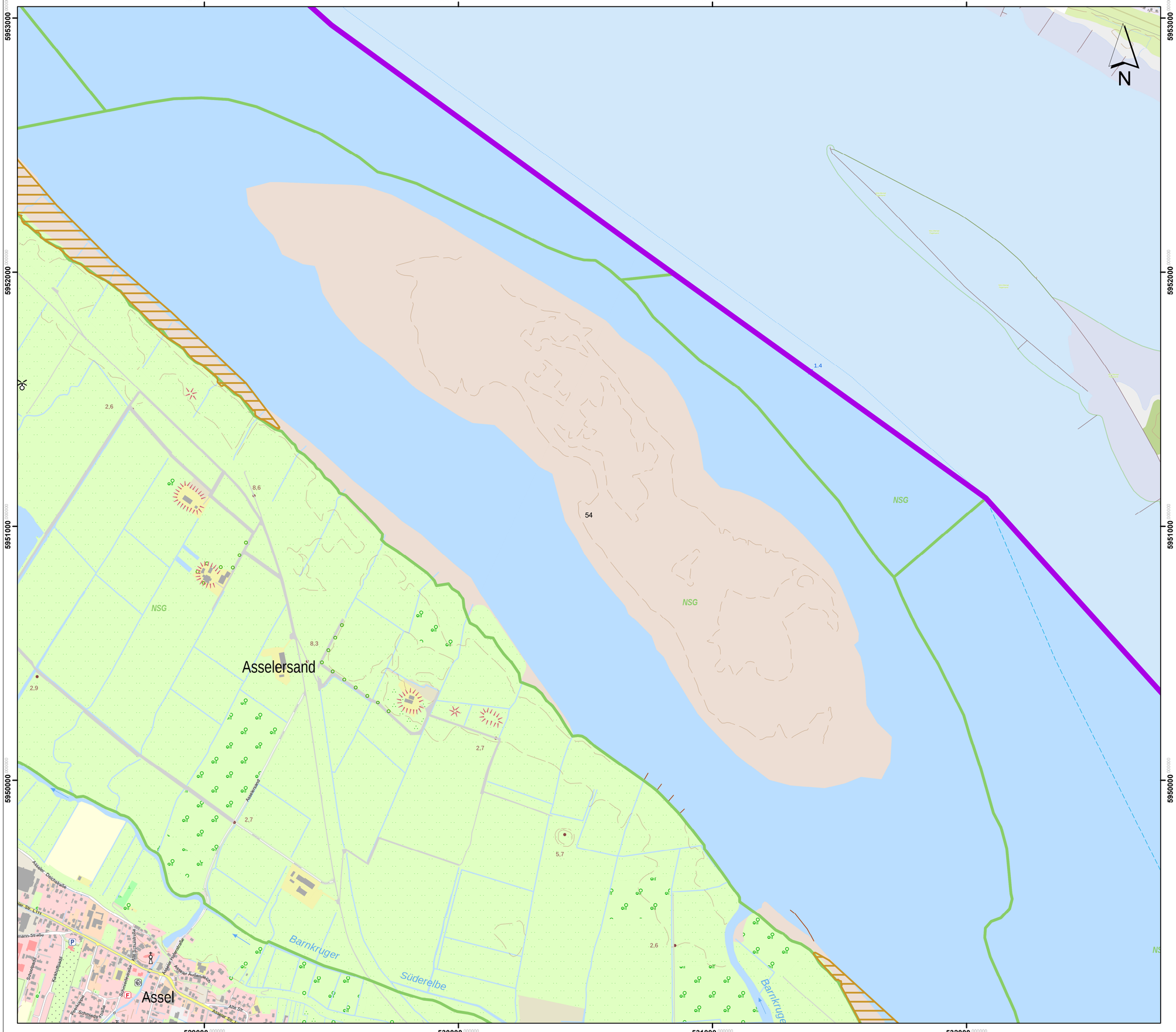

Lageübersicht

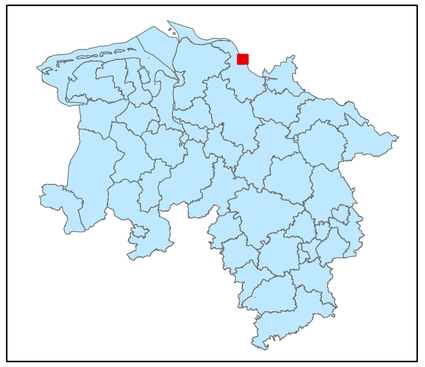

Legende

- kohlenstoffreiche Böden
- kohlenstoffreiche Böden (Moortreposole)
- Landesgrenze

0 0,125 0,25 0,5 0,75 1
Kilometer

Hintergrundkarte:
Amtliche Präsentation 1 : 10 000

Vervielfältigung der Grundlagenkarte nur mit Genehmigung des Herausgebers.
Quellenvermerk:
Auszug aus den Geodaten des Landesamtes für Geoinformation und Landesvermessung Niedersachsen

© 2025 LGLN

© GeoBasis-DE / BKG (2025) CC BY 4.0

Vervielfältigung der Fachinformationen nur mit Genehmigung des ML.

Niedersächsische Verordnung zur Ausweisung von Feuchtgebieten und Mooren als Gebietskulisse nach § 11 Abs. 1 und 4 der GAP-Konditionalitäten-Verordnung

Anlage zu § 1 Abs.1

Detailkarte der kohlenstoffreichen Böden inklusive der Moor-Treposole gem. § 11 Abs. 2 GAPKondV

Blattnummer:	54
Erstellungsdatum:	11.02.2025
Maßstab:	1:10.000

Realisiert durch

Niedersächsisches Ministerium für Ernährung, Landwirtschaft und Verbraucherschutz

SLA

569000 000000
570000 000000
571000 000000
572000 000000
573000 000000
5953000 000000
5952000 000000
5951000 000000
5950000 000000

N

55

Lageübersicht

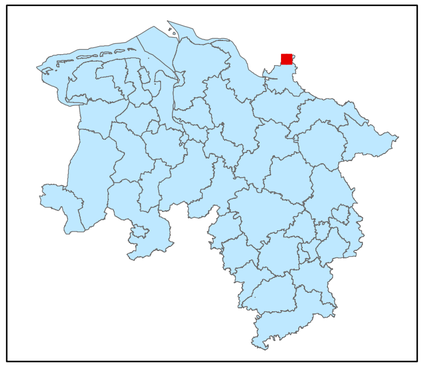

Legende

kohlenstoffreiche Böden

kohlenstoffreiche Böden (Moortreposole)

Landesgrenze

0 0,125 0,25 0,5 0,75 1

Kilometer

Hintergrundkarte:
Amtliche Präsentation 1 : 10 000

Vervielfältigung der Grundlagenkarte nur mit Genehmigung des Herausgebers.
Quellenvermerk:
Auszug aus den Geodaten des Landesamtes für Geoinformation und Landesvermessung Niedersachsen

© 2025 LGLN

© GeoBasis-DE / BKG (2025) CC BY 4.0

Vervielfältigung der Fachinformationen nur mit Genehmigung des ML.

Niedersächsische Verordnung zur Ausweisung von Feuchtgebieten und Mooren als Gebietskulisse nach § 11 Abs. 1 und 4 der GAP-Konditionalitäten-Verordnung

Anlage zu § 1 Abs.1

Detailkarte der kohlenstoffreichen Böden inklusive der Moor-Treposole gem. § 11 Abs. 2 GAPKondV

Blattnummer:	55
Erstellungsdatum:	11.02.2025
Maßstab:	1:10.000

Realisiert durch

Niedersächsisches Ministerium für Ernährung, Landwirtschaft und Verbraucherschutz

SLA

574000 575000 576000 577000

5953000 5952000 5951000 5950000

N

56

Lageübersicht

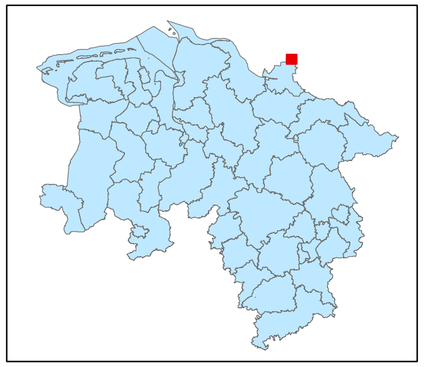

Legende

- kohlenstoffreiche Böden
- kohlenstoffreiche Böden (Moortreposole)
- Landesgrenze

0 0,125 0,25 0,5 0,75 1

Kilometer

Hintergrundkarte:
Amtliche Präsentation 1 : 10 000

Vervielfältigung der Grundlagenkarte nur mit Genehmigung des Herausgebers.
Quellenvermerk:
Auszug aus den Geodaten des Landesamtes für Geoinformation und Landesvermessung Niedersachsen

© 2025 LGLN

© GeoBasis-DE / BKG (2025) CC BY 4.0

Vervielfältigung der Fachinformationen nur mit Genehmigung des ML.

Niedersächsische Verordnung zur Ausweisung von Feuchtgebieten und Mooren als Gebietskulisse nach § 11 Abs. 1 und 4 der GAP-Konditionalitäten-Verordnung

Anlage zu § 1 Abs.1

Detailkarte der kohlenstoffreichen Böden inklusive der Moor-Treposole gem. § 11 Abs. 2 GAPKondV

Blattnummer:	56
Erstellungsdatum:	11.02.2025
Maßstab:	1:10.000

Realisiert durch

Niedersächsisches Ministerium für Ernährung, Landwirtschaft und Verbraucherschutz

SLA

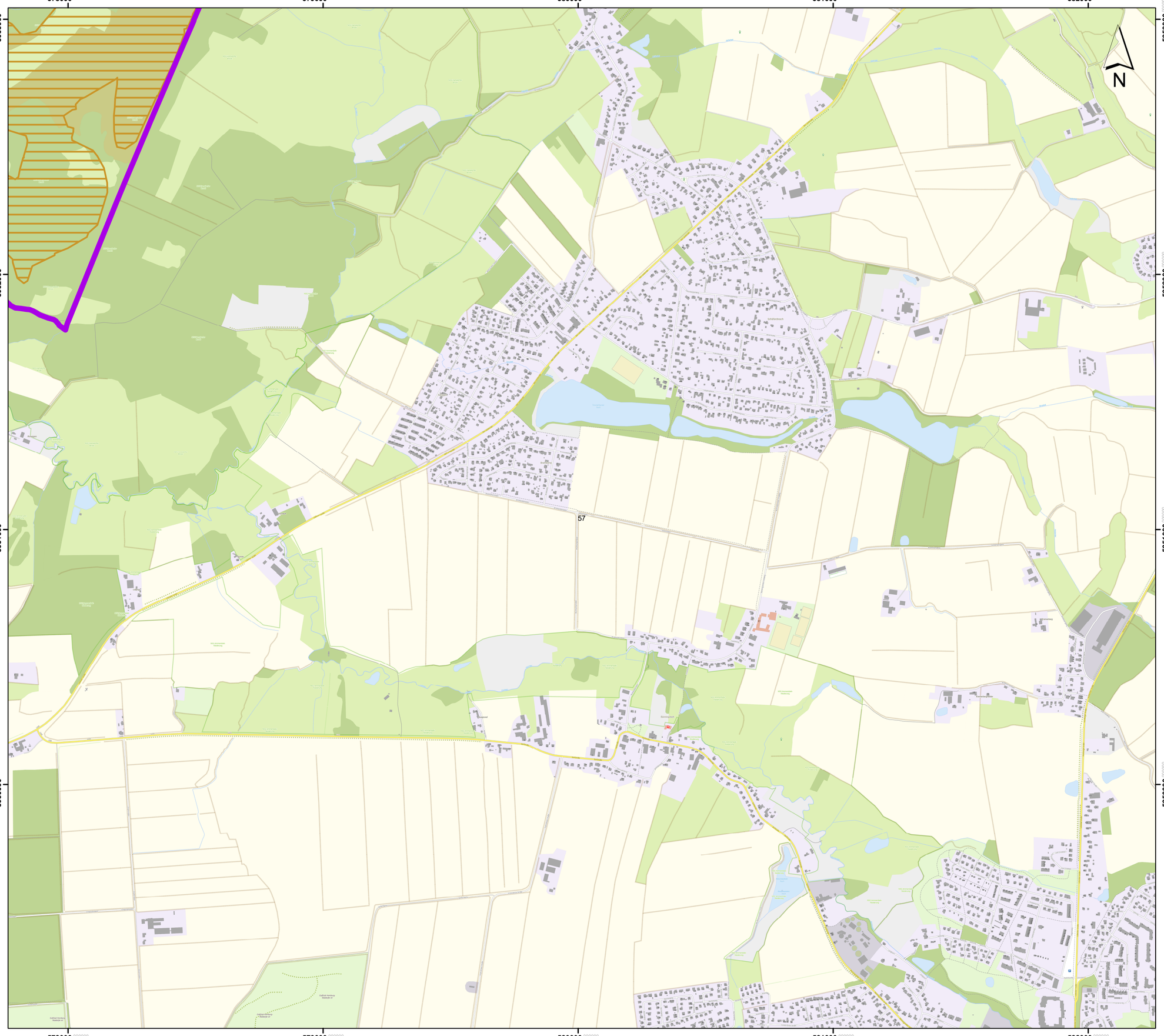

Lageübersicht

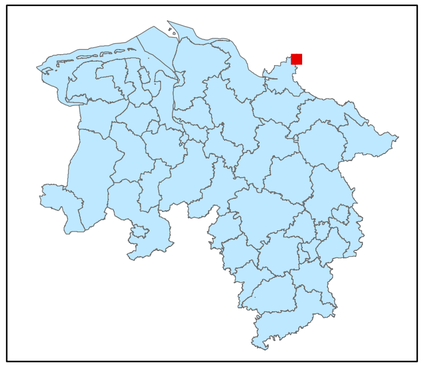

Legende

kohlenstoffreiche Böden

kohlenstoffreiche Böden (Moortreposole)

Landesgrenze

0 0,125 0,25 0,5 0,75 1

Kilometer

Hintergrundkarte:
Amtliche Präsentation 1 : 10 000

Vervielfältigung der Grundlagenkarte nur mit Genehmigung des Herausgebers.
Quellenvermerk:
Auszug aus den Geodaten des Landesamtes für Geoinformation und Landesvermessung Niedersachsen

© 2025 LGLN

© GeoBasis-DE / BKG (2025) CC BY 4.0

Vervielfältigung der Fachinformationen nur mit Genehmigung des ML.

Niedersächsische Verordnung zur Ausweisung von Feuchtgebieten und Mooren als Gebietskulisse nach § 11 Abs. 1 und 4 der GAP-Konditionalitäten-Verordnung

Anlage zu § 1 Abs.1

Detailkarte der kohlenstoffreichen Böden inklusive der Moor-Treposole gem. § 11 Abs. 2 GAPKondV

Blattnummer:	57
Erstellungsdatum:	11.02.2025
Maßstab:	1:10.000

Niedersächsisches Ministerium für Ernährung, Landwirtschaft und Verbraucherschutz

Realisiert durch

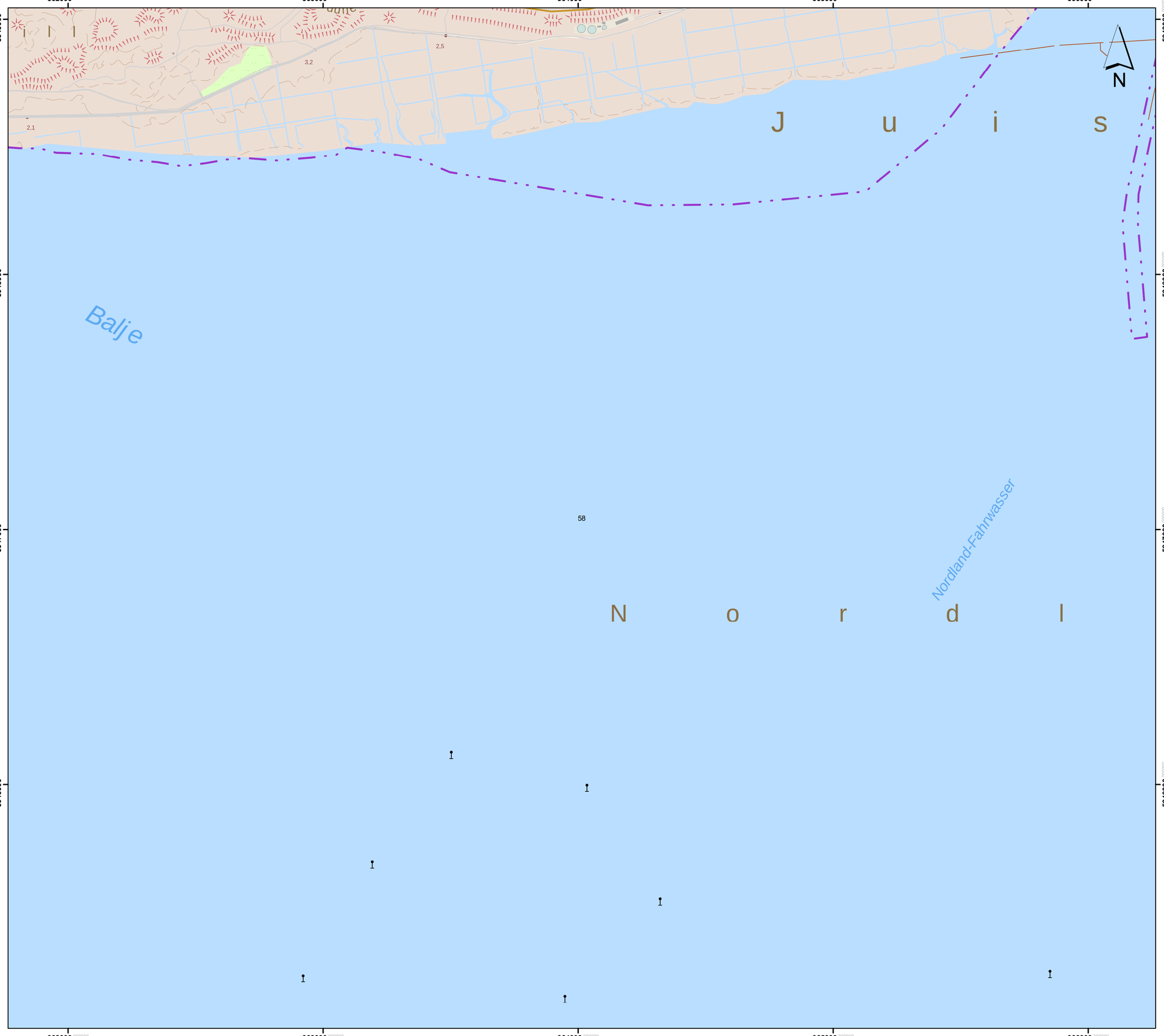

Lageübersicht

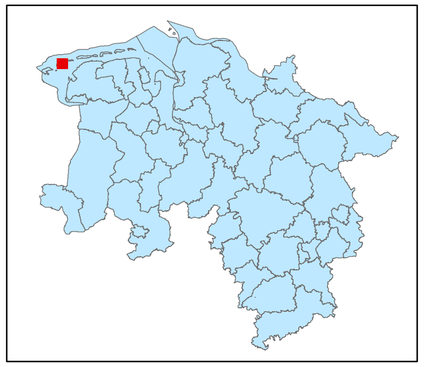

Legende

kohlenstoffreiche Böden

kohlenstoffreiche Böden (Moortreposole)

Landesgrenze

0 0,125 0,25 0,5 0,75 1

Kilometer

Hintergrundkarte:
Amtliche Präsentation 1 : 10 000

Vervielfältigung der Grundlagenkarte nur mit Genehmigung des Herausgebers.
Quellenvermerk:
Auszug aus den Geodaten des Landesamtes für Geoinformation und Landesvermessung Niedersachsen

© 2025 LGLN

© GeoBasis-DE / BKG (2025) CC BY 4.0

Vervielfältigung der Fachinformationen nur mit Genehmigung des ML.

Niedersächsische Verordnung zur Ausweisung von Feuchtgebieten und Mooren als Gebietskulisse nach § 11 Abs. 1 und 4 der GAP-Konditionalitäten-Verordnung

Anlage zu § 1 Abs.1

Detailkarte der kohlenstoffreichen Böden inklusive der Moor-Treposole gem. § 11 Abs. 2 GAPKondV

Blattnummer:	58
Erstellungsdatum:	11.02.2025
Maßstab:	1:10.000

Realisiert durch

Niedersächsisches Ministerium für Ernährung, Landwirtschaft und Verbraucherschutz

SLA

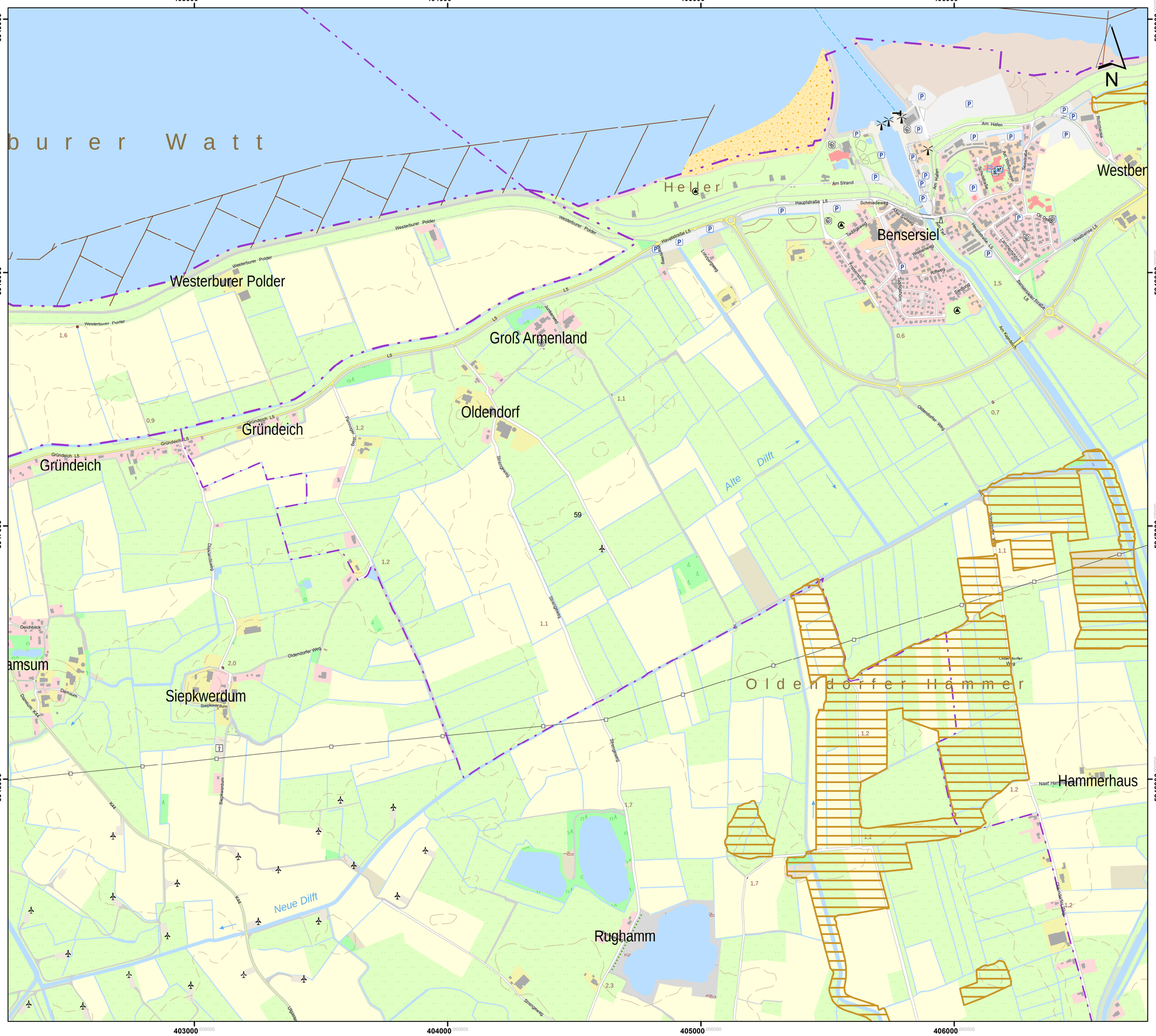

Lageübersicht

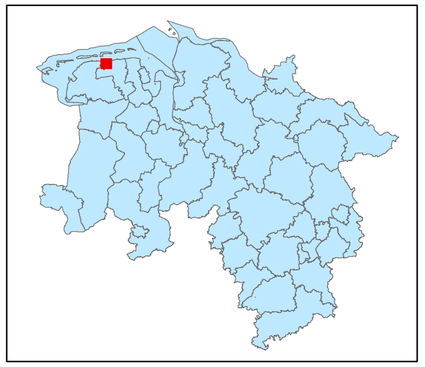

Legende

- kohlenstoffreiche Böden
- kohlenstoffreiche Böden (Moortreposole)
- Landesgrenze

0 0,125 0,25 0,5 0,75 1
Kilometer

Hintergrundkarte:
Amtliche Präsentation 1 : 10 000

Vervielfältigung der Grundlagenkarte nur mit Genehmigung des Herausgebers.
Quellenvermerk:
Auszug aus den Geodaten des Landesamtes für Geoinformation und Landesvermessung Niedersachsen

© 2025 LGLN

© GeoBasis-DE / BKG (2025) CC BY 4.0

Vervielfältigung der Fachinformationen nur mit Genehmigung des ML.

Niedersächsische Verordnung zur Ausweisung von Feuchtgebieten und Mooren als Gebietskulisse nach § 11 Abs. 1 und 4 der GAP-Konditionalitäten-Verordnung

Anlage zu § 1 Abs.1

Detailkarte der kohlenstoffreichen Böden inklusive der Moor-Treposole gem. § 11 Abs. 2 GAPKondV

Blattnummer:	59
Erstellungsdatum:	11.02.2025
Maßstab:	1:10.000

Realisiert durch

Niedersächsisches Ministerium für Ernährung, Landwirtschaft und Verbraucherschutz

SLA

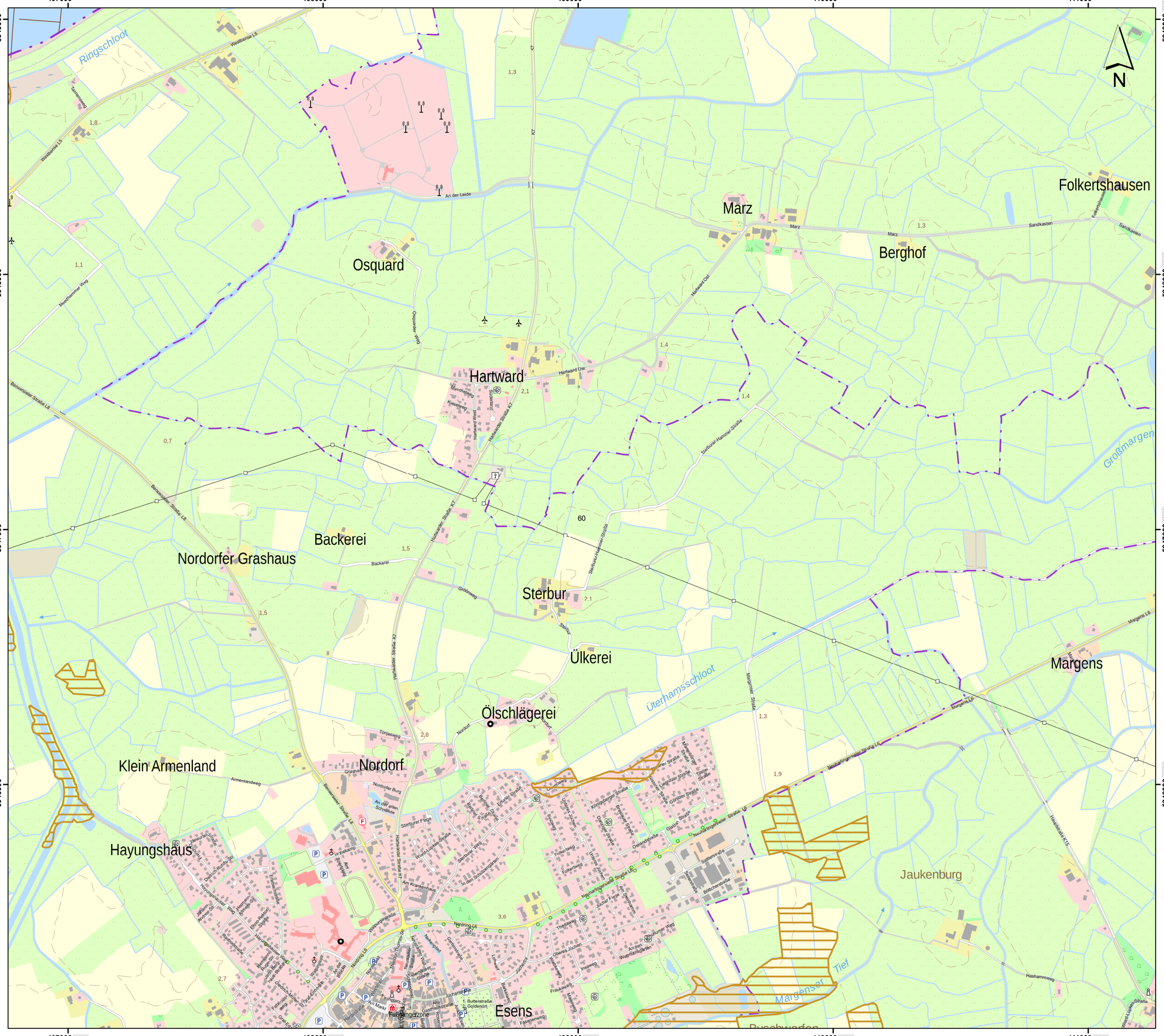

Lageübersicht

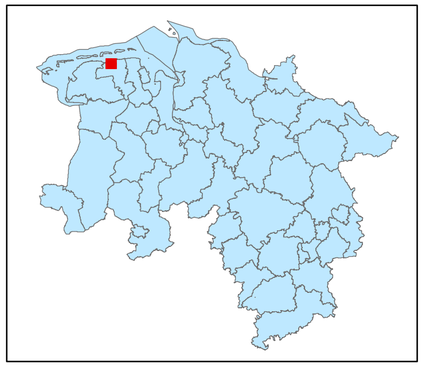

Legende

- kohlenstoffreiche Böden
- kohlenstoffreiche Böden (Moortreposole)
- Landesgrenze

0 0,125 0,25 0,5 0,75 1

Kilometer

Hintergrundkarte:
Amtliche Präsentation 1 : 10 000

Vervielfältigung der Grundlagenkarte nur mit Genehmigung des Herausgebers.
Quellenvermerk:
Auszug aus den Geodaten des Landesamtes für Geoinformation und Landesvermessung Niedersachsen

© 2025 LGLN

© GeoBasis-DE / BKG (2025) CC BY 4.0

Vervielfältigung der Fachinformationen nur mit Genehmigung des ML.

Niedersächsische Verordnung zur Ausweisung von Feuchtgebieten und Mooren als Gebietskulisse nach § 11 Abs. 1 und 4 der GAP-Konditionalitäten-Verordnung

Anlage zu § 1 Abs.1

Detailkarte der kohlenstoffreichen Böden inklusive der Moor-Treposole gem. § 11 Abs. 2 GAPKondV

Blattnummer:	60
Erstellungsdatum:	11.02.2025
Maßstab:	1:10.000

Realisiert durch

Niedersächsisches Ministerium für Ernährung, Landwirtschaft und Verbraucherschutz

SLA

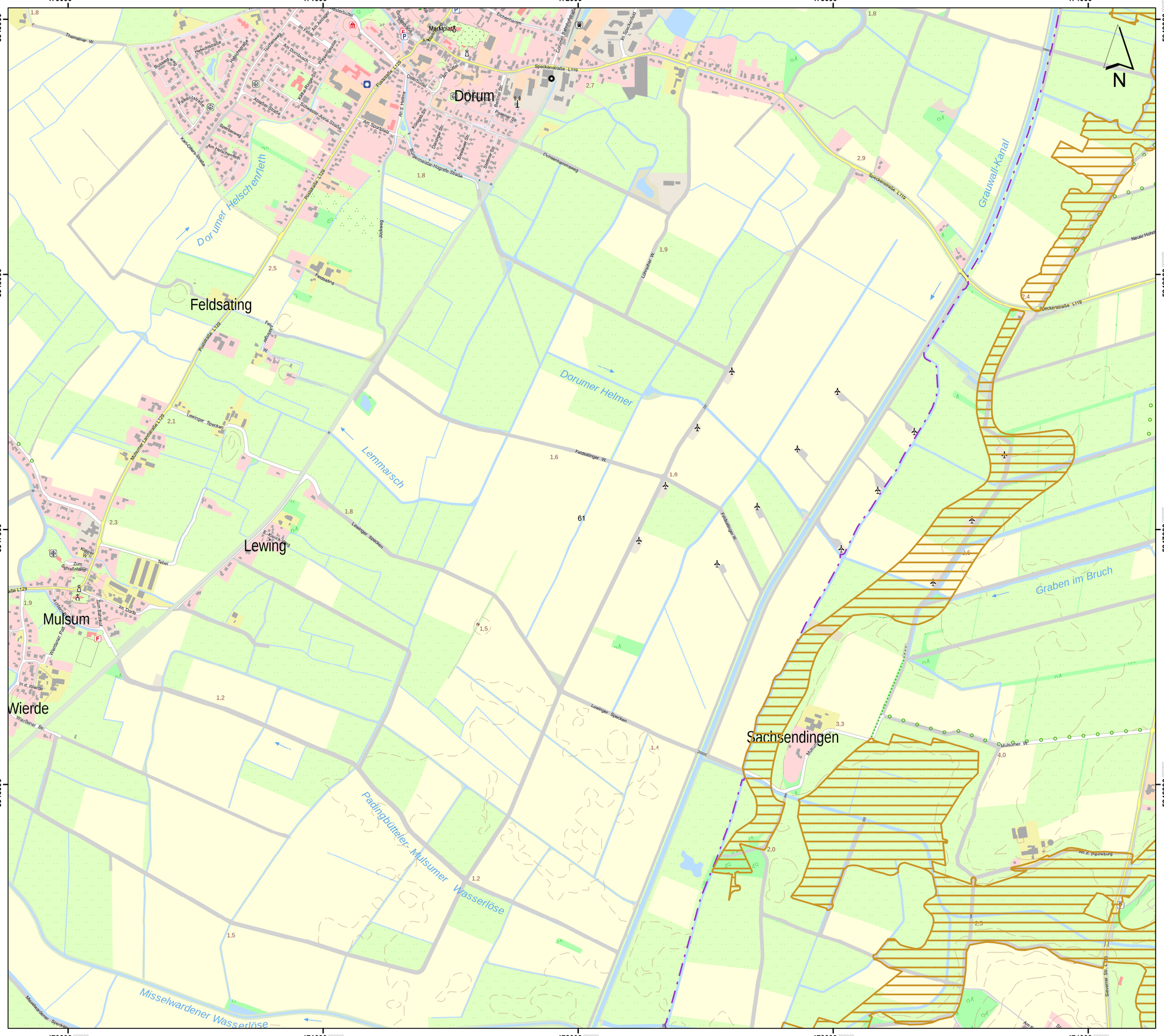

Lageübersicht

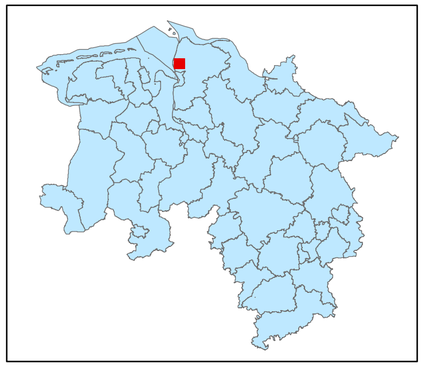

Legende

- kohlenstoffreiche Böden
- kohlenstoffreiche Böden (Moortreposole)
- Landesgrenze

0 0,125 0,25 0,5 0,75 1

Kilometer

Hintergrundkarte:
Amtliche Präsentation 1 : 10 000

Vervielfältigung der Grundlagenkarte nur mit Genehmigung des Herausgebers.
Quellenvermerk:
Auszug aus den Geodaten des Landesamtes für Geoinformation und Landesvermessung Niedersachsen

© 2025 LGLN

© GeoBasis-DE / BKG (2025) CC BY 4.0

Vervielfältigung der Fachinformationen nur mit Genehmigung des ML.

Niedersächsische Verordnung zur Ausweisung von Feuchtgebieten und Mooren als Gebietskulisse nach § 11 Abs. 1 und 4 der GAP-Konditionalitäten-Verordnung

Anlage zu § 1 Abs.1

Detailkarte der kohlenstoffreichen Böden inklusive der Moor-Treposole gem. § 11 Abs. 2 GAPKondV

Blattnummer:	61
Erstellungsdatum:	11.02.2025
Maßstab:	1:10.000

Realisiert durch

Niedersächsisches Ministerium für Ernährung, Landwirtschaft und Verbraucherschutz

SLA

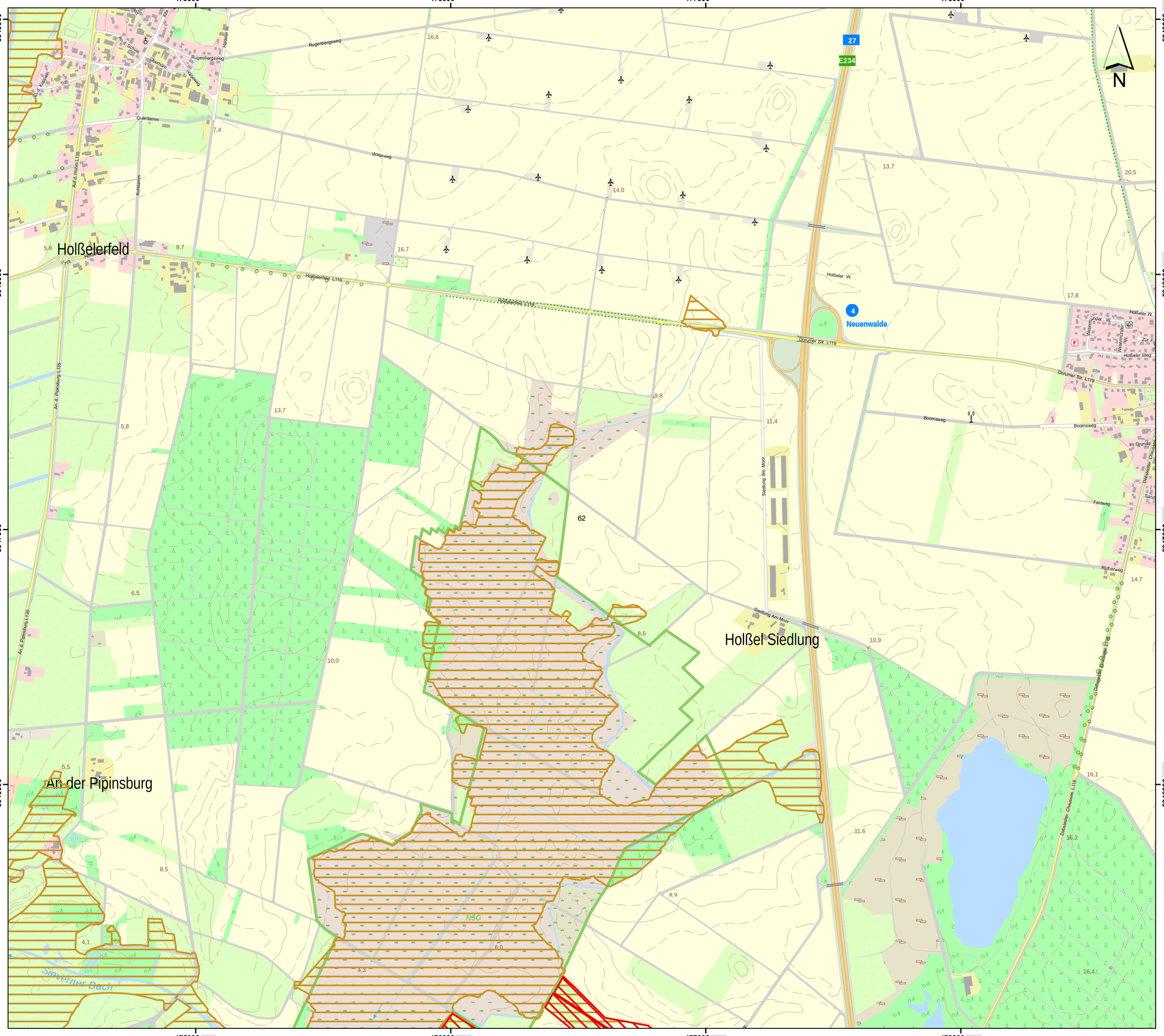

Lageübersicht

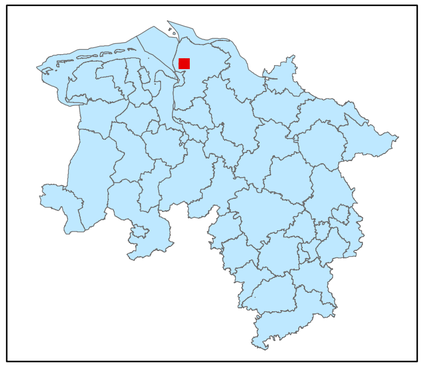

Legende

kohlenstoffreiche Böden

kohlenstoffreiche Böden (Moortreposole)

Landesgrenze

0 0,125 0,25 0,5 0,75 1

Kilometer

Hintergrundkarte:
Amtliche Präsentation 1 : 10 000

Vervielfältigung der Grundlagenkarte nur mit Genehmigung des Herausgebers.
Quellenvermerk:
Auszug aus den Geodaten des Landesamtes für Geoinformation und Landesvermessung Niedersachsen

© 2025 LGLN

© GeoBasis-DE / BKG (2025) CC BY 4.0

Vervielfältigung der Fachinformationen nur mit Genehmigung des ML.

Niedersächsische Verordnung zur Ausweisung von Feuchtgebieten und Mooren als Gebietskulisse nach § 11 Abs. 1 und 4 der GAP-Konditionalitäten-Verordnung

Anlage zu § 1 Abs.1

Detailkarte der kohlenstoffreichen Böden inklusive der Moor-Treposole gem. § 11 Abs. 2 GAPKondV

Blattnummer:	62
Erstellungsdatum:	11.02.2025
Maßstab:	1:10.000

Realisiert durch

Niedersächsisches Ministerium für Ernährung, Landwirtschaft und Verbraucherschutz

SLA

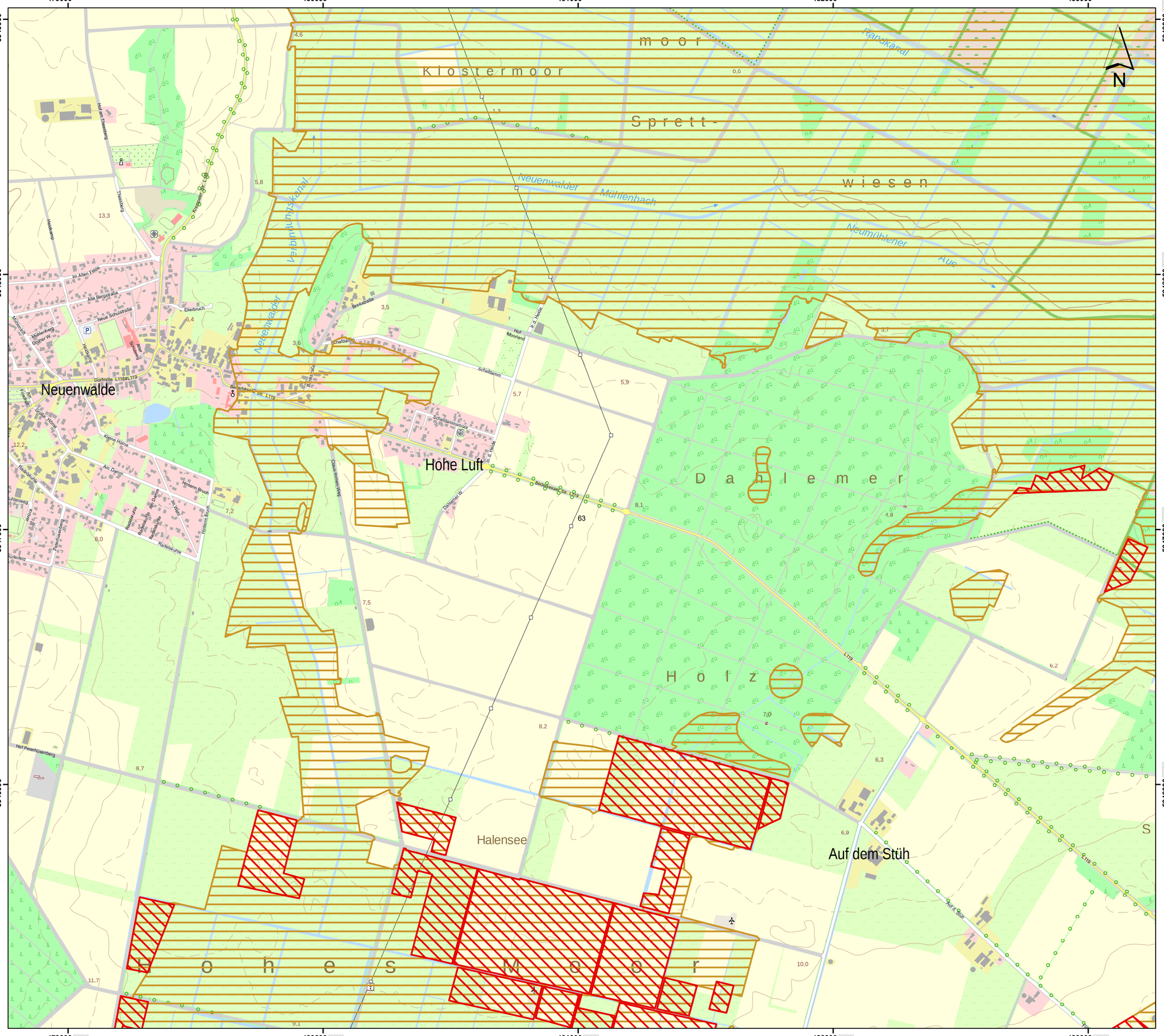

Lageübersicht

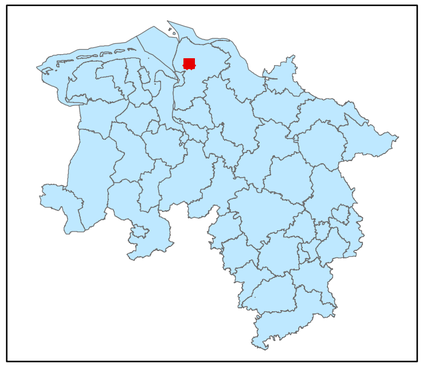

Legende

- kohlenstoffreiche Böden
- kohlenstoffreiche Böden (Moortreposole)
- Landesgrenze

0 0,125 0,25 0,5 0,75 1

Kilometer

Hintergrundgrundkarte:
Amtliche Präsentation 1 : 10 000

Vervielfältigung der Grundlagenkarte nur mit Genehmigung des Herausgebers.
Quellenvermerk:
Auszug aus den Geodaten des Landesamtes für Geoinformation und Landesvermessung Niedersachsen

© 2025 LGLN

© GeoBasis-DE / BKG (2025) CC BY 4.0

Vervielfältigung der Fachinformationen nur mit Genehmigung des ML.

Niedersächsische Verordnung zur Ausweisung von Feuchtgebieten und Mooren als Gebietskulisse nach § 11 Abs. 1 und 4 der GAP-Konditionalitäten-Verordnung

Anlage zu § 1 Abs.1

Detailkarte der kohlenstoffreichen Böden inklusive der Moor-Treposole gem. § 11 Abs. 2 GAPKondV

Blattnummer:	63
Erstellungsdatum:	11.02.2025
Maßstab:	1:10.000

Realisiert durch

Niedersächsisches Ministerium für Ernährung, Landwirtschaft und Verbraucherschutz

SLA

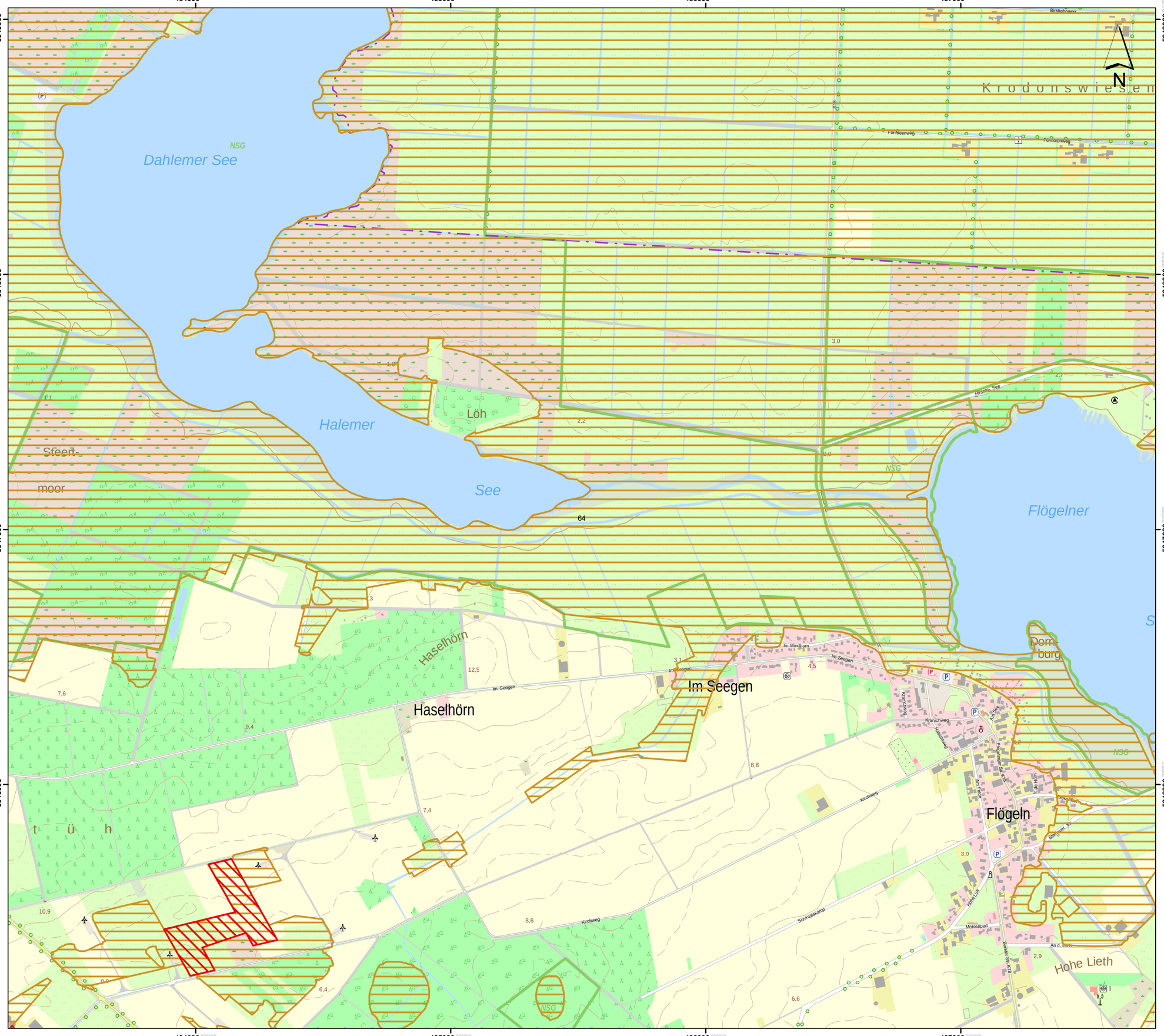

Lageübersicht

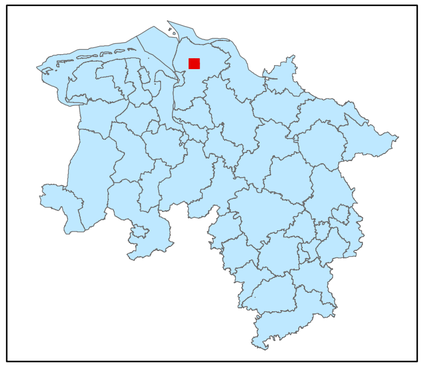

Legende

- kohlenstoffreiche Böden
- kohlenstoffreiche Böden (Moortreposole)
- Landesgrenze

0 0,125 0,25 0,5 0,75 1
Kilometer

Hintergrundkarte:
Amtliche Präsentation 1 : 10 000

Vervielfältigung der Grundlagenkarte nur mit Genehmigung des Herausgebers.
Quellenvermerk:
Auszug aus den Geodaten des Landesamtes für Geoinformation und Landesvermessung Niedersachsen

© 2025 LGLN

© GeoBasis-DE / BKG (2025) CC BY 4.0

Vervielfältigung der Fachinformationen nur mit Genehmigung des ML.

Niedersächsische Verordnung zur Ausweisung von Feuchtgebieten und Mooren als Gebietskulisse nach § 11 Abs. 1 und 4 der GAP-Konditionalitäten-Verordnung

Anlage zu § 1 Abs.1

Detailkarte der kohlenstoffreichen Böden inklusive der Moor-Treposole gem. § 11 Abs. 2 GAPKondV

Blattnummer:	64
Erstellungsdatum:	11.02.2025
Maßstab:	1:10.000

Realisiert durch

Niedersächsisches Ministerium für Ernährung, Landwirtschaft und Verbraucherschutz

SLA

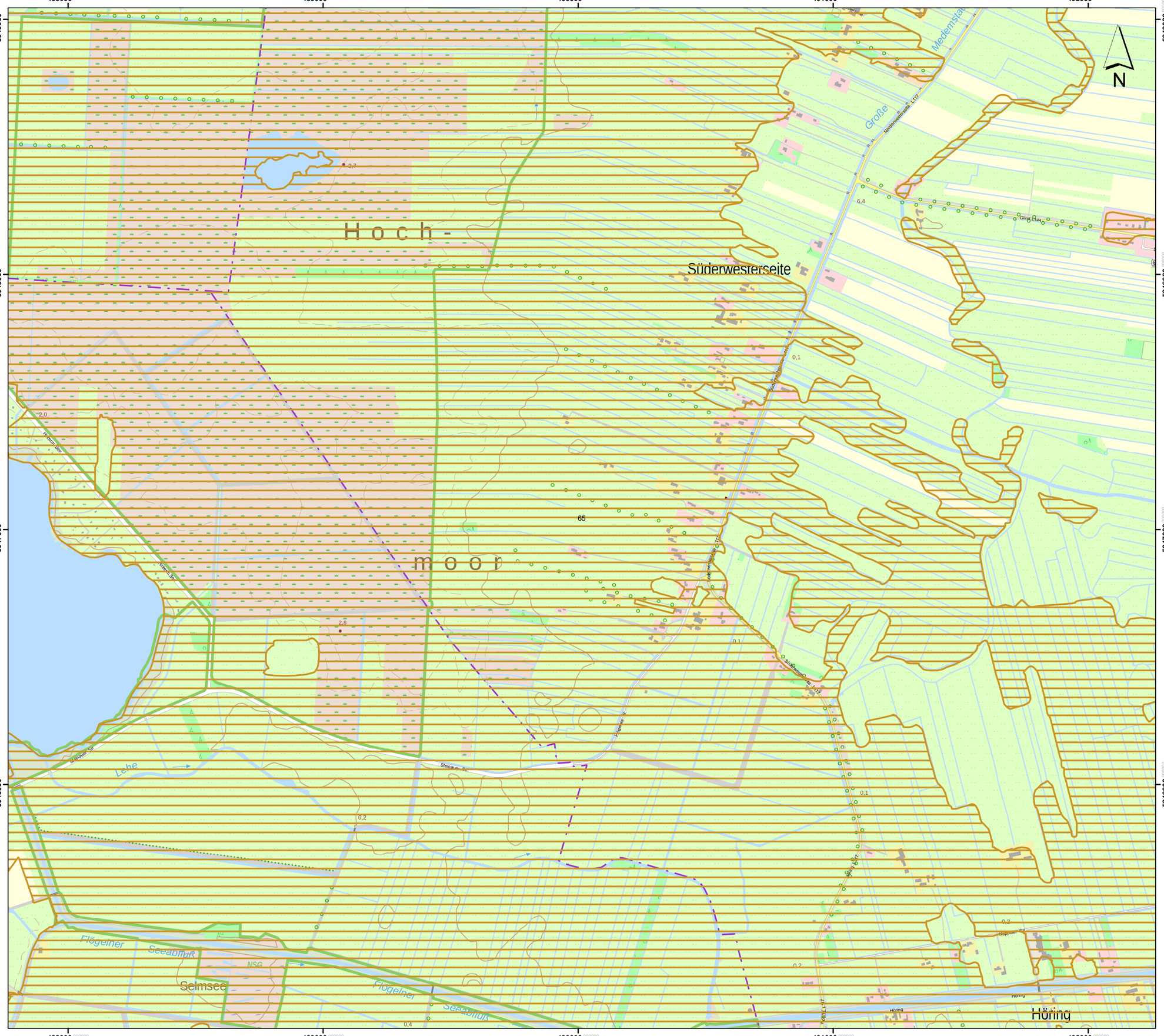

Lageübersicht

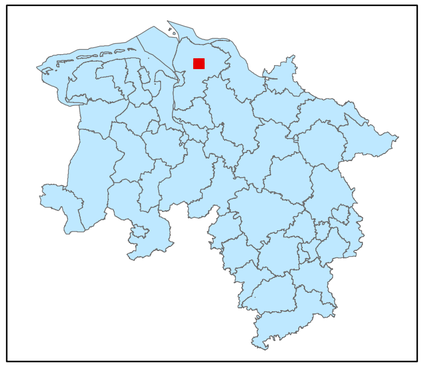

Legende

- kohlenstoffreiche Böden
- kohlenstoffreiche Böden (Moortreposole)
- Landesgrenze

0 0,125 0,25 0,5 0,75 1
Kilometer

Hintergrundkarte:
Amtliche Präsentation 1 : 10 000

Vervielfältigung der Grundlagenkarte nur mit Genehmigung des Herausgebers.
Quellenvermerk:
Auszug aus den Geodaten des Landesamtes für Geoinformation und Landesvermessung Niedersachsen

© 2025 LGLN

© GeoBasis-DE / BKG (2025) CC BY 4.0

Vervielfältigung der Fachinformationen nur mit Genehmigung des ML.

Niedersächsische Verordnung zur Ausweisung von Feuchtgebieten und Mooren als Gebietskulisse nach § 11 Abs. 1 und 4 der GAP-Konditionalitäten-Verordnung

Anlage zu § 1 Abs.1

Detailkarte der kohlenstoffreichen Böden inklusive der Moor-Treposole gem. § 11 Abs. 2 GAPKondV

Blattnummer:	65
Erstellungsdatum:	11.02.2025
Maßstab:	1:10.000

Realisiert durch

Niedersächsisches Ministerium für Ernährung, Landwirtschaft und Verbraucherschutz

SLA

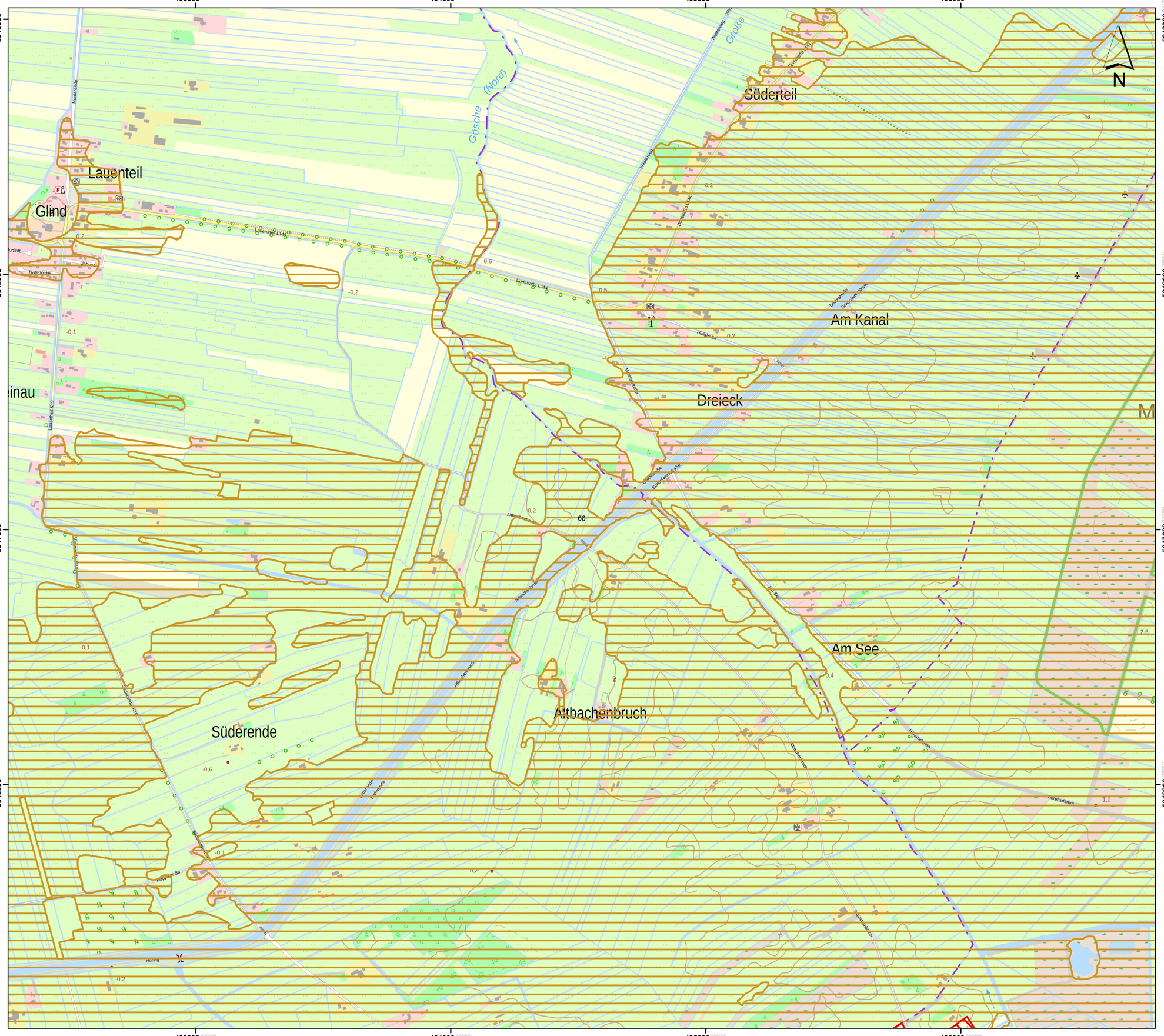

Lageübersicht

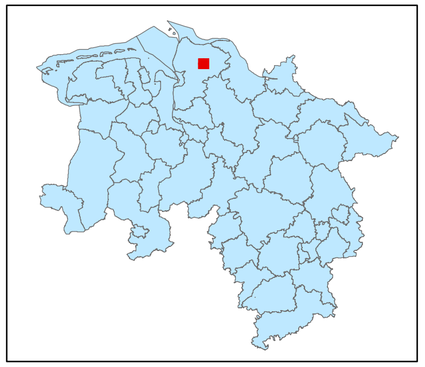

Legende

- kohlenstoffreiche Böden
- kohlenstoffreiche Böden (Moortreposole)
- Landesgrenze

0 0,125 0,25 0,5 0,75 1

Kilometer

Hintergrundkarte:
Amtliche Präsentation 1 : 10 000

Vervielfältigung der Grundlagenkarte nur mit Genehmigung des Herausgebers.
Quellenvermerk:
Auszug aus den Geodaten des Landesamtes für Geoinformation und Landesvermessung Niedersachsen

© 2025 LGLN

© GeoBasis-DE / BKG (2025) CC BY 4.0

Vervielfältigung der Fachinformationen nur mit Genehmigung des ML.

Niedersächsische Verordnung zur Ausweisung von Feuchtgebieten und Mooren als Gebietskulisse nach § 11 Abs. 1 und 4 der GAP-Konditionalitäten-Verordnung

Anlage zu § 1 Abs.1

Detailkarte der kohlenstoffreichen Böden inklusive der Moor-Treposole gem. § 11 Abs. 2 GAPKondV

Blattnummer:	66
Erstellungsdatum:	11.02.2025
Maßstab:	1:10.000

Realisiert durch

Niedersächsisches Ministerium für Ernährung, Landwirtschaft und Verbraucherschutz

SLA

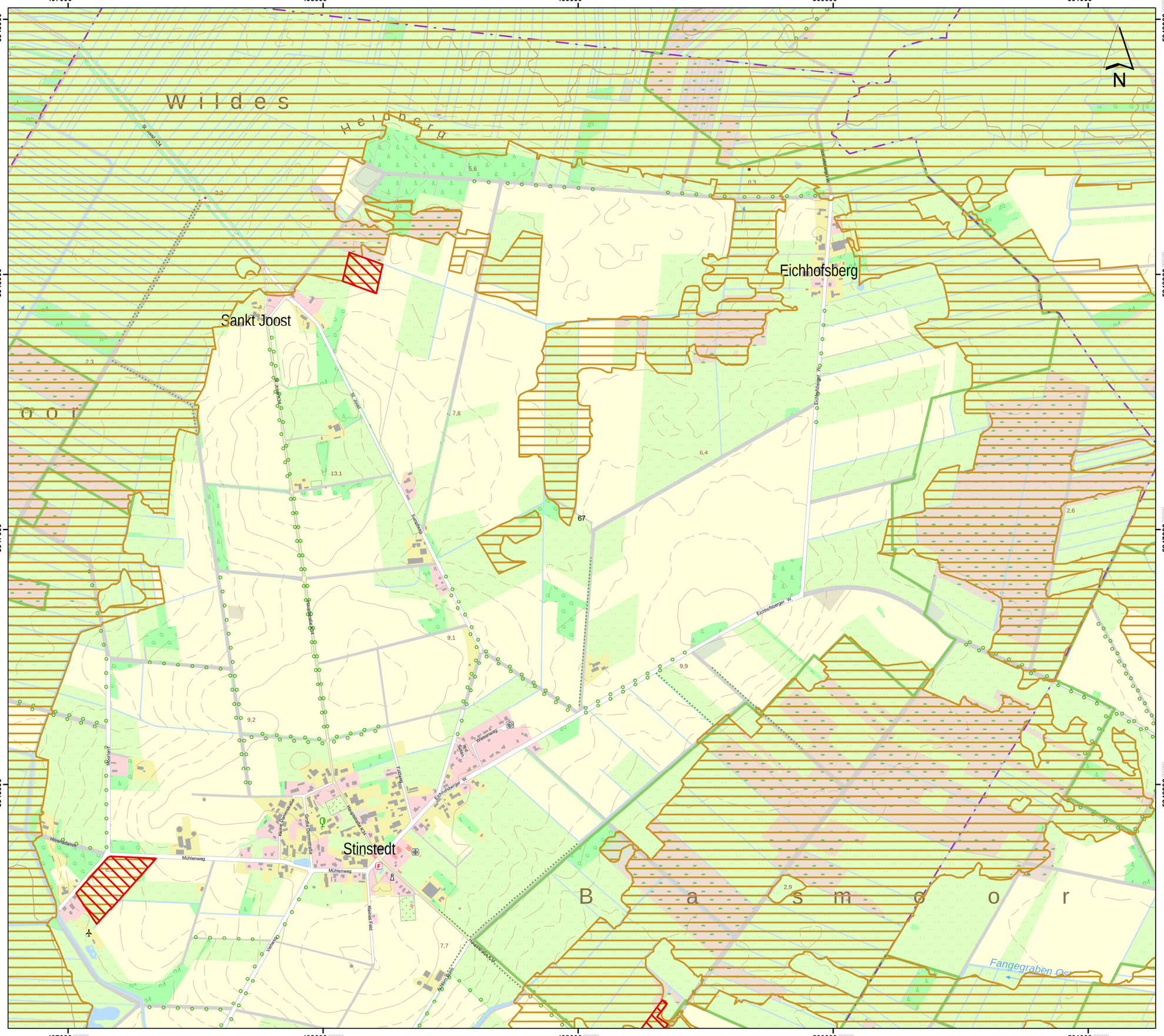
497000
498000
499000
500000
501000
5949000
5948000
5947000
5946000
N
Wildes
Heuberg
Sankt Joost
Eichhofsberg
Stinstedt
Basmoor
Fangegraben Ost
Eichhofsberger W.
Mühlenweg
Wiesenweg
Kleine Dammstraße
Große Dammstraße
Hauptstraße K 54
Kleines Feld
Vahlenweg
Sandweg
Am Bahnhof
Fahrweg
Moorlandweg
Hinter Rodamm
Hauptgraben K 54
St. Joost
St. Joost K 54
Am Fangegraben
Fangegraben Ost
Hauptgraben Ost
Hauptgraben K 54
Hauptgraben Ost
Hauptgraben K 54
Hauptgraben K 54
Hauptgraben K 54

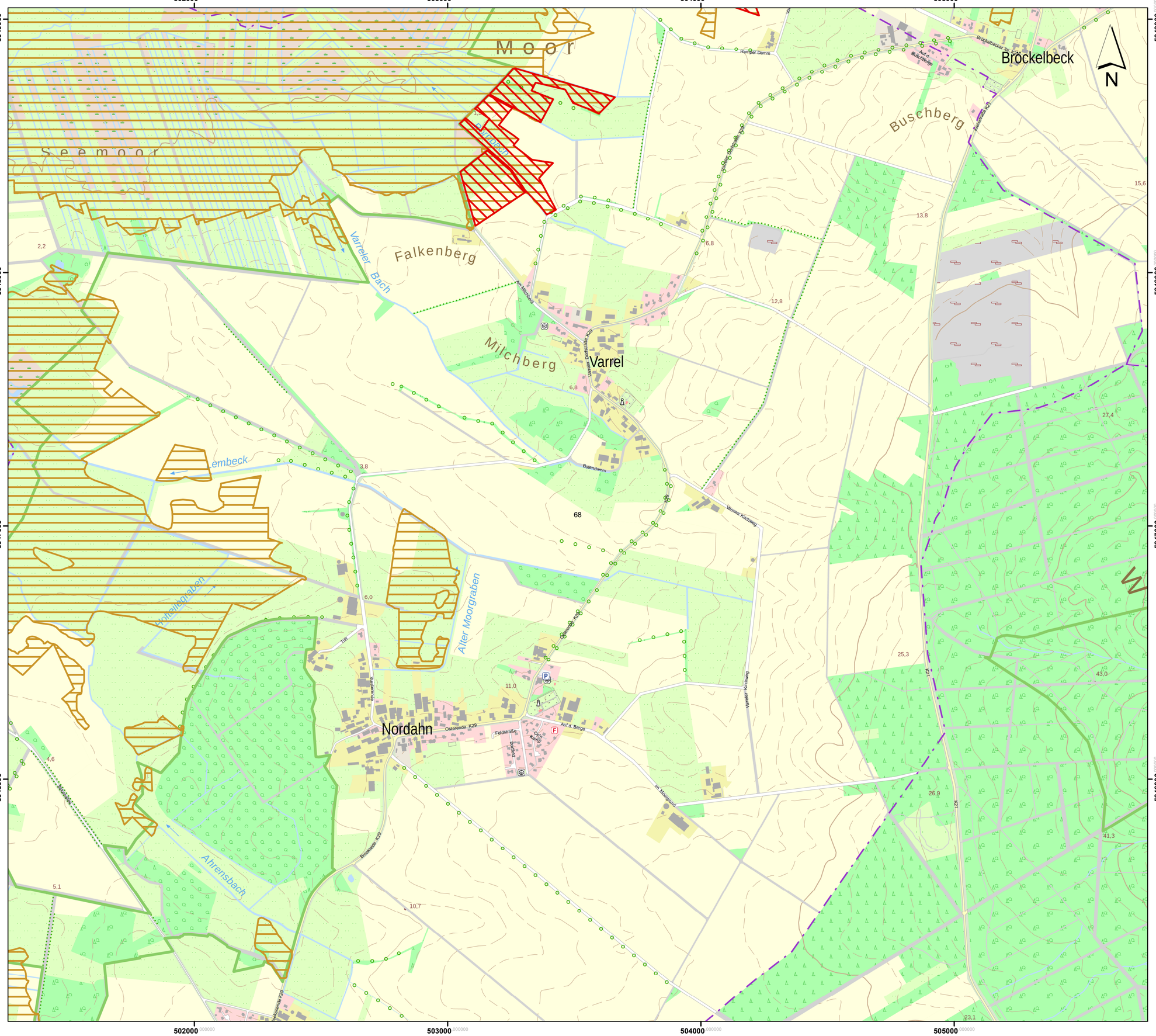

Lageübersicht

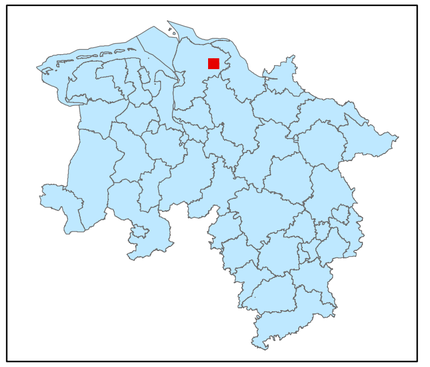

Legende

- kohlenstoffreiche Böden
- kohlenstoffreiche Böden (Moortreposole)
- Landesgrenze

0 0,125 0,25 0,5 0,75 1
Kilometer

Hintergrundkarte:
Amtliche Präsentation 1 : 10 000

Vervielfältigung der Grundlagenkarte nur mit Genehmigung des Herausgebers.
Quellenvermerk:
Auszug aus den Geodaten des Landesamtes für Geoinformation und Landesvermessung Niedersachsen

© 2025 LGLN

© GeoBasis-DE / BKG (2025) CC BY 4.0

Vervielfältigung der Fachinformationen nur mit Genehmigung des ML.

Niedersächsische Verordnung zur Ausweisung von Feuchtgebieten und Mooren als Gebietskulisse nach § 11 Abs. 1 und 4 der GAP-Konditionalitäten-Verordnung

Anlage zu § 1 Abs.1

Detailkarte der kohlenstoffreichen Böden inklusive der Moor-Treposole gem. § 11 Abs. 2 GAPKondV

Blattnummer:	68
Erstellungsdatum:	11.02.2025
Maßstab:	1:10.000

Realisiert durch

Niedersächsisches Ministerium für Ernährung, Landwirtschaft und Verbraucherschutz

SLA

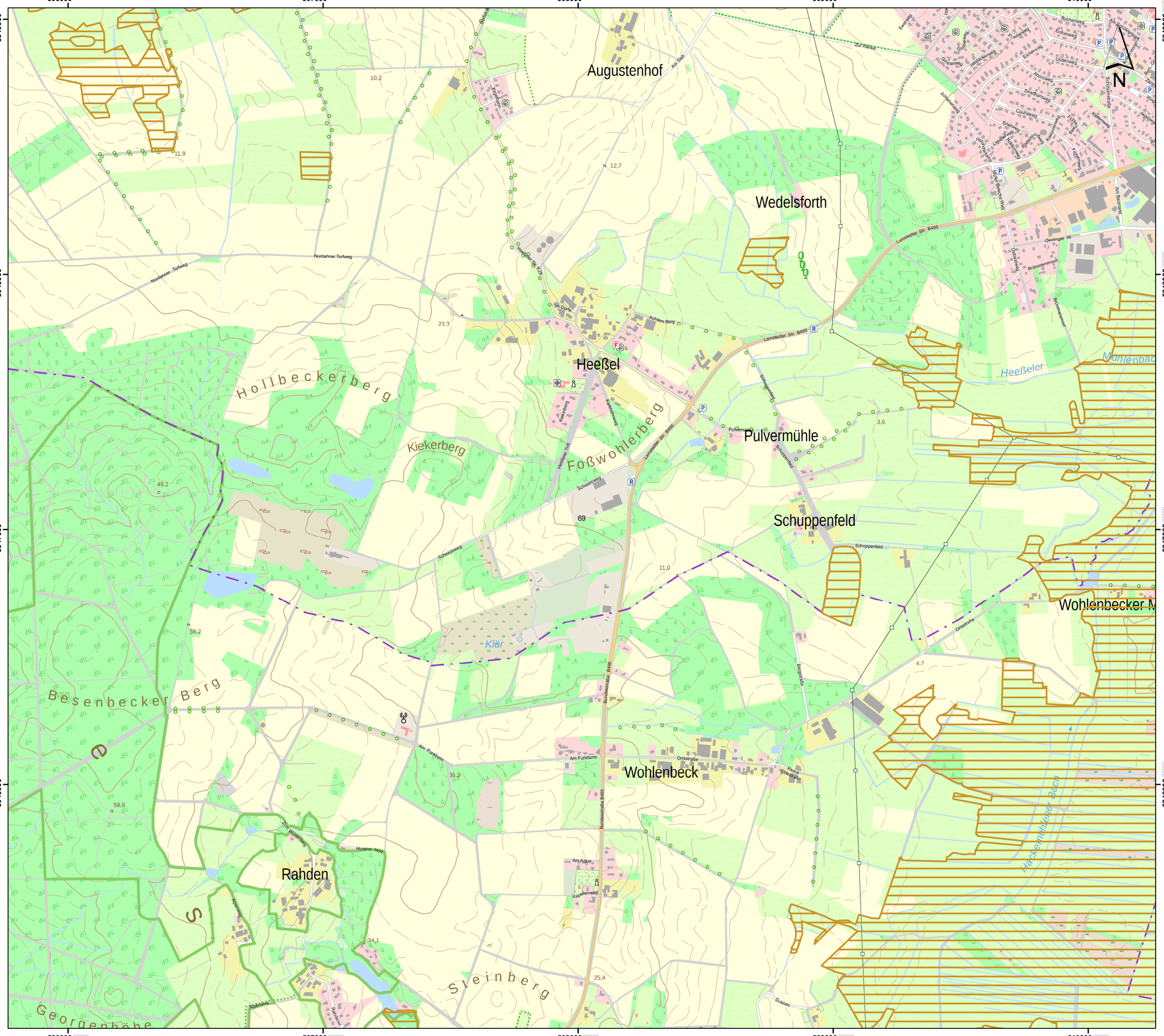
506000
507000
508000
509000
510000
5949000
5948000
5947000
5946000
Augustenhof
Wedelsforth
Heeßel
Pulvermühle
Schuppenfeld
Wohlenbeck
Rahden
Hollbeckerberg
Kiekerberg
Foßwohlerberg
Besenbecker Berg
Steinberg
Georgenhöhe
Heeßeler Mühlenbach
Hackemühlener Bach
Lammstedter Str. B495
Lammstedter Str. B495
Bundesstraße B495
Bundesstraße B495
Nordahner Torfweg
Nordahner Torfweg
Ortsstraße
Ortsstraße
Am Funkturm
Am Funkturm
Schuppenfeld
Schuppenfeld
Wohlenbecker M
Hinterm Holz
Am Acker
Kapellenweg
Schwedenweg
Schwedenweg
Klär
Diaben
Zum Wiesenberg
Achtern Berg
Im Dorfe
Heeßeler Str. Kurz
Pulvermühlenweg
Meerbeker Trift
Kiekerweg
Kiekerweg
Schwingeweg
Schwingeweg
Ewerweg
Buchenweg
Eichenweg
Lindenweg
Ahornweg
Pfadgrenzweg
Eschenweg
Schlehenweg
Schlehenweg
Gänseweg
Gänseweg
Gänsestieg
Gänsestieg
Couhweg
Couhweg
Elsternweg
Elsternweg
Rotkehlchenweg
Rotkehlchenweg
Rotkehlchenweg
Rotkehlchenweg
Kauzenweg
Kauzenweg
Kauzenweg
Kauzenweg
Fuchsbauweg
Fuchsbauweg
Fuchsbau

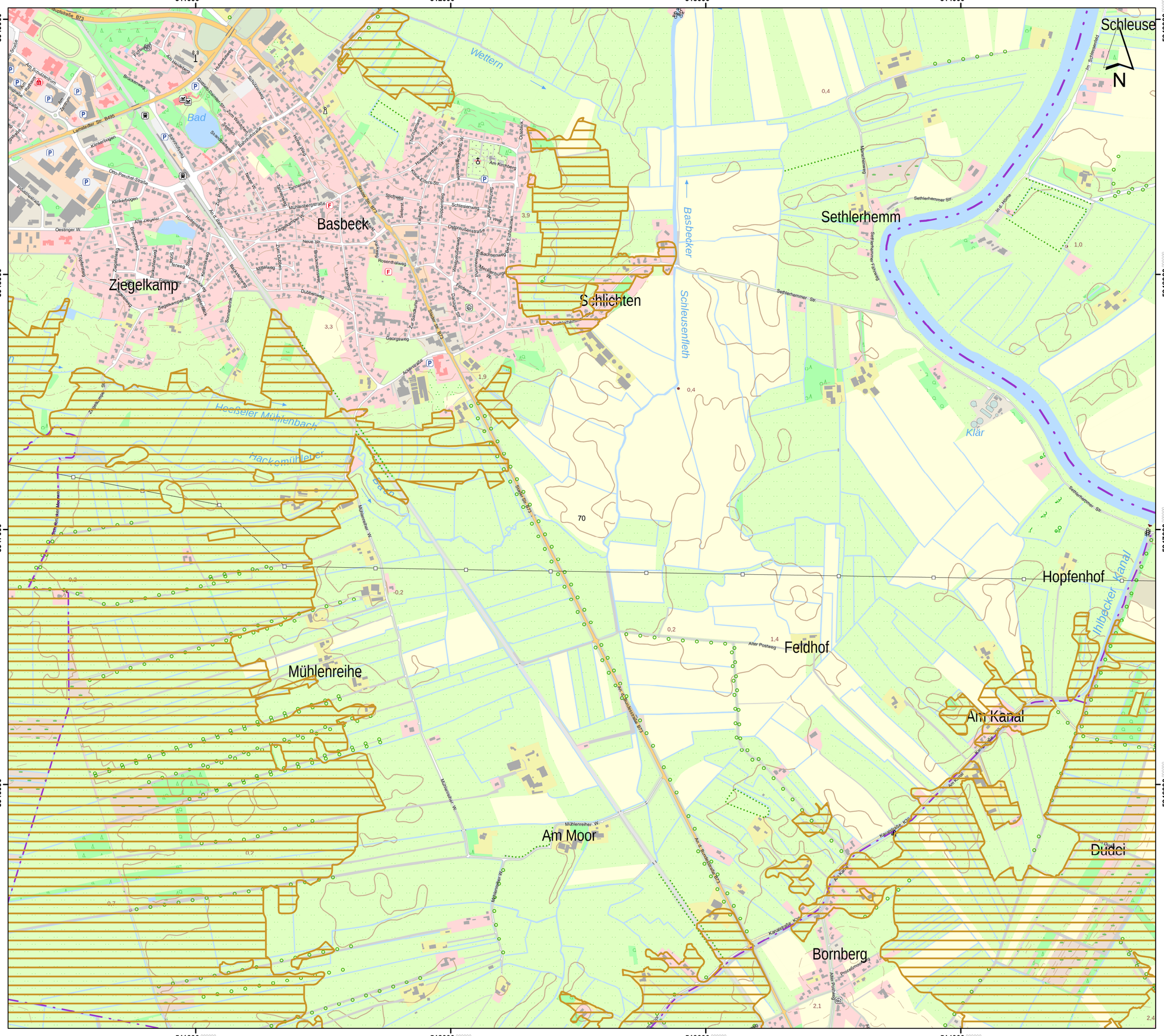

Lageübersicht

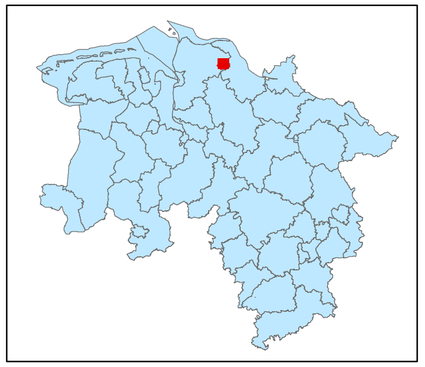

Legende

- kohlenstoffreiche Böden
- kohlenstoffreiche Böden (Moortreposole)
- Landesgrenze

0 0,125 0,25 0,5 0,75 1

Kilometer

Hintergrundkarte:
Amtliche Präsentation 1 : 10 000

Vervielfältigung der Grundlagenkarte nur mit Genehmigung des Herausgebers.
Quellenvermerk:
Auszug aus den Geodaten des Landesamtes für Geoinformation und Landesvermessung Niedersachsen

© 2025 LGLN

© GeoBasis-DE / BKG (2025) CC BY 4.0

Vervielfältigung der Fachinformationen nur mit Genehmigung des ML.

Niedersächsische Verordnung zur Ausweisung von Feuchtgebieten und Mooren als Gebietskulisse nach § 11 Abs. 1 und 4 der GAP-Konditionalitäten-Verordnung

Anlage zu § 1 Abs.1

Detailkarte der kohlenstoffreichen Böden inklusive der Moor-Treposole gem. § 11 Abs. 2 GAPKondV

Blattnummer:	70
Erstellungsdatum:	11.02.2025
Maßstab:	1:10.000

Realisiert durch

Niedersächsisches Ministerium für Ernährung, Landwirtschaft und Verbraucherschutz

SLA

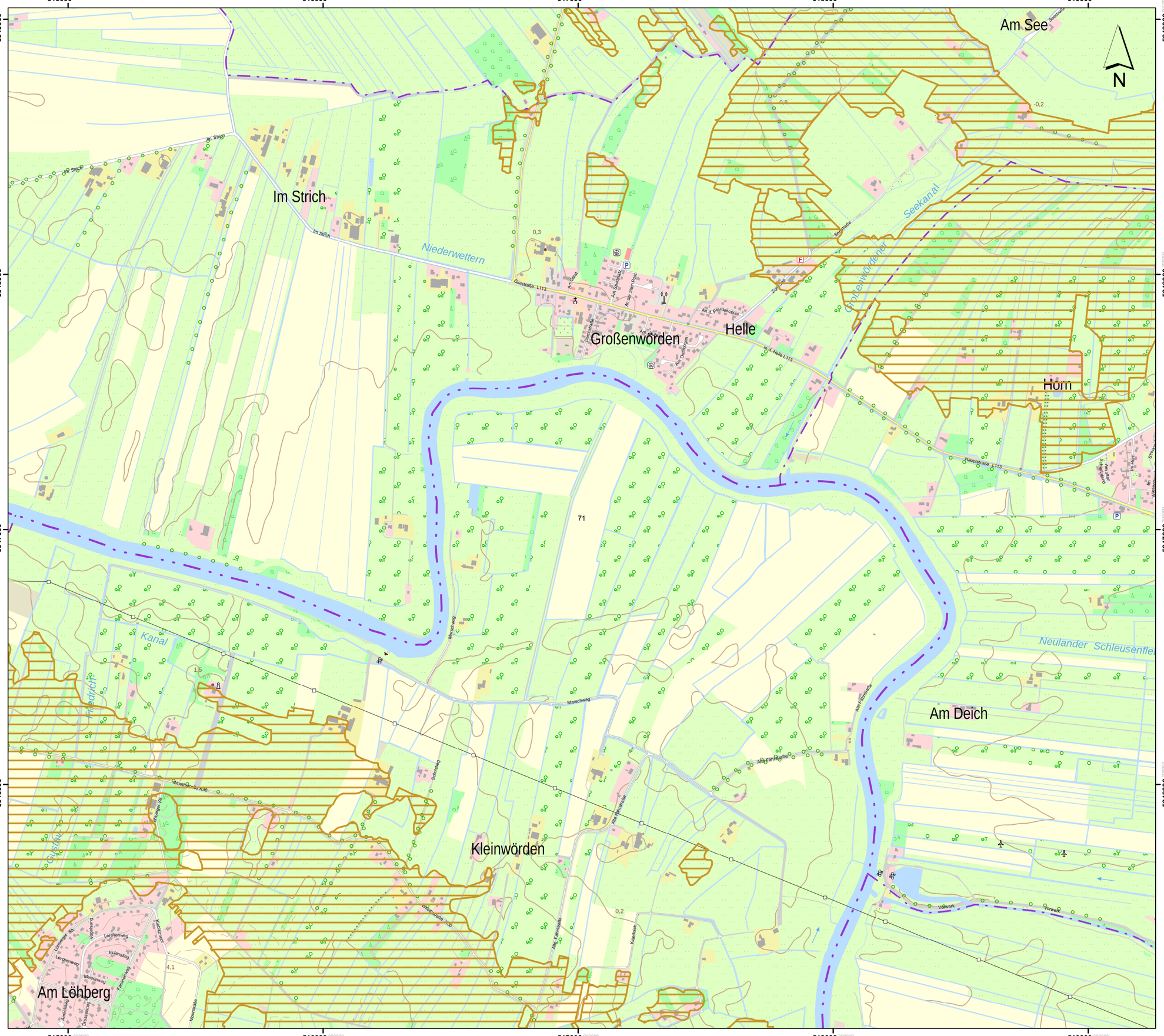

Lageübersicht

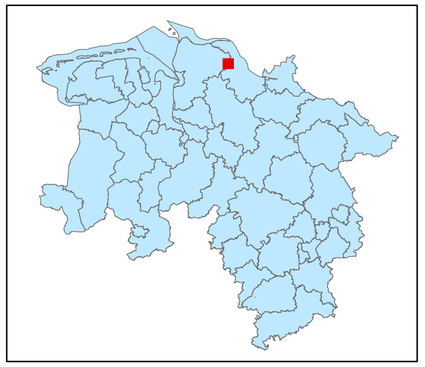

Legende

- kohlenstoffreiche Böden
- kohlenstoffreiche Böden (Moortreposole)
- Landesgrenze

0 0,125 0,25 0,5 0,75 1

Kilometer

Hintergrundkarte:
Amtliche Präsentation 1 : 10 000

Vervielfältigung der Grundlagenkarte nur mit Genehmigung des Herausgebers.
Quellenvermerk:
Auszug aus den Geodaten des Landesamtes für Geoinformation und Landesvermessung Niedersachsen

© 2025 LGLN

© GeoBasis-DE / BKG (2025) CC BY 4.0

Vervielfältigung der Fachinformationen nur mit Genehmigung des ML.

Niedersächsische Verordnung zur Ausweisung von Feuchtgebieten und Mooren als Gebietskulisse nach § 11 Abs. 1 und 4 der GAP-Konditionalitäten-Verordnung

Anlage zu § 1 Abs.1

Detailkarte der kohlenstoffreichen Böden inklusive der Moor-Treposole gem. § 11 Abs. 2 GAPKondV

Blattnummer:	71
Erstellungsdatum:	11.02.2025
Maßstab:	1:10.000

Realisiert durch

Niedersächsisches Ministerium für Ernährung, Landwirtschaft und Verbraucherschutz

SLA

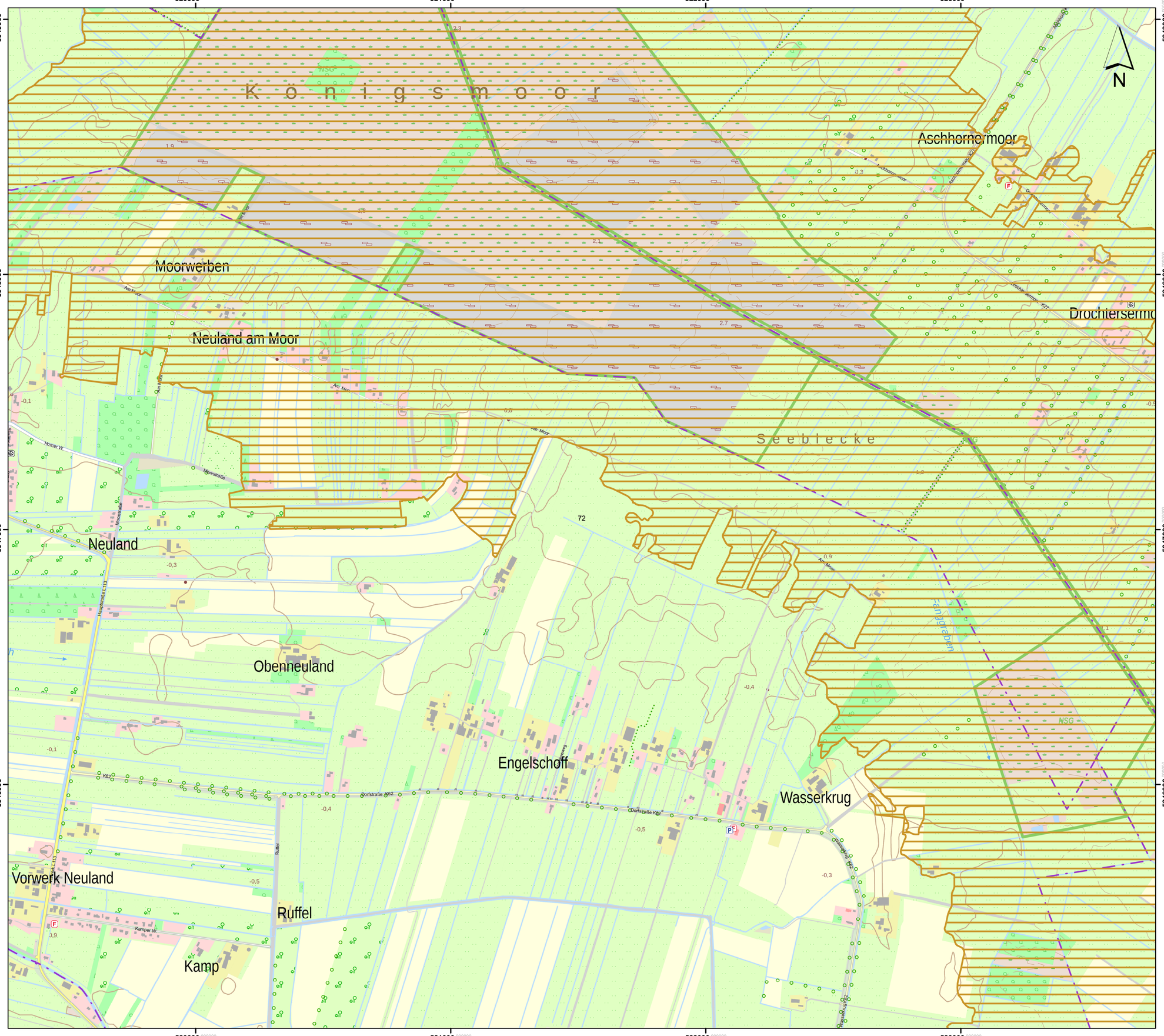

Lageübersicht

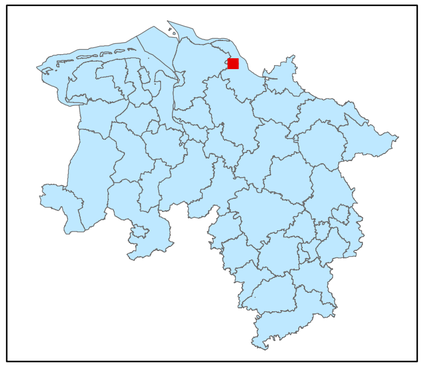

Legende

- kohlenstoffreiche Böden
- kohlenstoffreiche Böden (Moortreposole)
- Landesgrenze

0 0,125 0,25 0,5 0,75 1

Kilometer

Hintergrundkarte:
Amtliche Präsentation 1 : 10 000

Vervielfältigung der Grundlagenkarte nur mit Genehmigung des Herausgebers.
Quellenvermerk:
Auszug aus den Geodaten des Landesamtes für Geoinformation und Landesvermessung Niedersachsen

© 2025 LGLN

© GeoBasis-DE / BKG (2025) CC BY 4.0

Vervielfältigung der Fachinformationen nur mit Genehmigung des ML.

Niedersächsische Verordnung zur Ausweisung von Feuchtgebieten und Mooren als Gebietskulisse nach § 11 Abs. 1 und 4 der GAP-Konditionalitäten-Verordnung

Anlage zu § 1 Abs.1

Detailkarte der kohlenstoffreichen Böden inklusive der Moor-Treposole gem. § 11 Abs. 2 GAPKondV

Blattnummer:	72
Erstellungsdatum:	11.02.2025
Maßstab:	1:10.000

Realisiert durch

Niedersächsisches Ministerium für Ernährung, Landwirtschaft und Verbraucherschutz

SLA

524000 525000 526000 527000 528000

5949000 5948000 5947000 5946000

Gauensiekermoor

Ritschermoor

Asselermoor

Gauensiekerfeld

Ritscher

Landern-Ost Ritsch

Asseler Schleuse

N

Lageübersicht

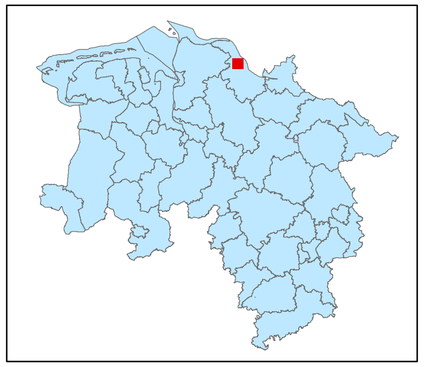

Legende

kohlenstoffreiche Böden

kohlenstoffreiche Böden (Moortreposole)

Landesgrenze

0 0,125 0,25 0,5 0,75 1

Kilometer

Hintergrundkarte:
Amtliche Präsentation 1 : 10 000

Vervielfältigung der Grundlagenkarte nur mit Genehmigung des Herausgebers.
Quellenvermerk:
Auszug aus den Geodaten des Landesamtes für Geoinformation und Landesvermessung Niedersachsen

© 2025 LGLN

© GeoBasis-DE / BKG (2025) CC BY 4.0

Vervielfältigung der Fachinformationen nur mit Genehmigung des ML.

Niedersächsische Verordnung zur Ausweisung von Feuchtgebieten und Mooren als Gebietskulisse nach § 11 Abs. 1 und 4 der GAP-Konditionalitäten-Verordnung

Anlage zu § 1 Abs.1

Detailkarte der kohlenstoffreichen Böden inklusive der Moor-Treposole gem. § 11 Abs. 2 GAPKondV

Blattnummer:	73
Erstellungsdatum:	11.02.2025
Maßstab:	1:10.000

Realisiert durch

Niedersächsisches Ministerium für Ernährung, Landwirtschaft und Verbraucherschutz

SLA

Lageübersicht

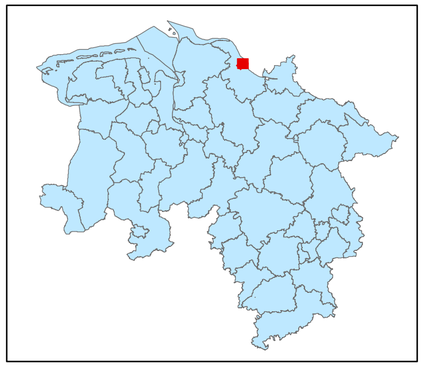

Legende

- kohlenstoffreiche Böden
- kohlenstoffreiche Böden (Moortreposole)
- Landesgrenze

0 0,125 0,25 0,5 0,75 1

Kilometer

Hintergrundkarte:
Amtliche Präsentation 1 : 10 000

Vervielfältigung der Grundlagenkarte nur mit Genehmigung des Herausgebers.
Quellenvermerk:
Auszug aus den Geodaten des Landesamtes für Geoinformation und Landesvermessung Niedersachsen

© 2025 LGLN

© GeoBasis-DE / BKG (2025) CC BY 4.0

Vervielfältigung der Fachinformationen nur mit Genehmigung des ML.

Niedersächsische Verordnung zur Ausweisung von Feuchtgebieten und Mooren als Gebietskulisse nach § 11 Abs. 1 und 4 der GAP-Konditionalitäten-Verordnung

Anlage zu § 1 Abs.1

Detailkarte der kohlenstoffreichen Böden inklusive der Moor-Treposole gem. § 11 Abs. 2 GAPKondV

Blattnummer:	74
Erstellungsdatum:	11.02.2025
Maßstab:	1:10.000

Realisiert durch

Niedersächsisches Ministerium für Ernährung, Landwirtschaft und Verbraucherschutz

SLA

560000 561000 562000 563000 564000

5949000 5948000 5947000 5946000

N

75

Lageübersicht

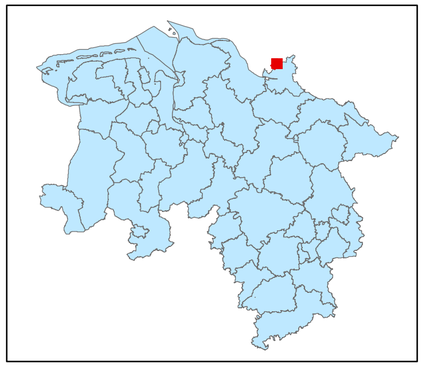

Legende

kohlenstoffreiche Böden

kohlenstoffreiche Böden (Moortreposole)

Landesgrenze

0 0,125 0,25 0,5 0,75 1

Kilometer

Hintergrundkarte:
Amtliche Präsentation 1 : 10 000

Vervielfältigung der Grundlagenkarte nur mit Genehmigung des Herausgebers.
Quellenvermerk:
Auszug aus den Geodaten des Landesamtes für Geoinformation und Landesvermessung Niedersachsen

© 2025 LGLN

© GeoBasis-DE / BKG (2025) CC BY 4.0

Vervielfältigung der Fachinformationen nur mit Genehmigung des ML.

Niedersächsische Verordnung zur Ausweisung von Feuchtgebieten und Mooren als Gebietskulisse nach § 11 Abs. 1 und 4 der GAP-Konditionalitäten-Verordnung

Anlage zu § 1 Abs.1

Detailkarte der kohlenstoffreichen Böden inklusive der Moor-Treposole gem. § 11 Abs. 2 GAPKondV

Blattnummer:	75
Erstellungsdatum:	11.02.2025
Maßstab:	1:10.000

Realisiert durch

Niedersächsisches Ministerium für Ernährung, Landwirtschaft und Verbraucherschutz

SLA

565000 000000
566000 000000
567000 000000
568000 000000
5949000 000000
5948000 000000
5947000 000000
5946000 000000
N
76

Lageübersicht

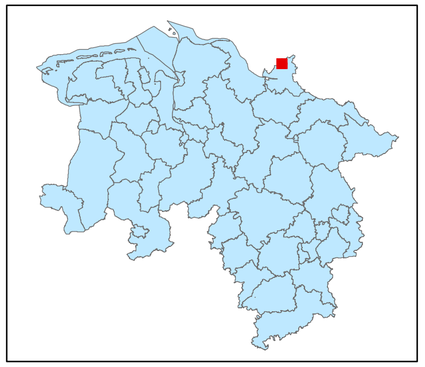

Legende

kohlenstoffreiche Böden

kohlenstoffreiche Böden (Moortreposole)

Landesgrenze

0 0,125 0,25 0,5 0,75 1

Kilometer

Hintergrundkarte:
Amtliche Präsentation 1 : 10 000

Vervielfältigung der Grundlagenkarte nur mit Genehmigung des Herausgebers.
Quellenvermerk:
Auszug aus den Geodaten des Landesamtes für Geoinformation und Landesvermessung Niedersachsen

© 2025 LGLN

© GeoBasis-DE / BKG (2025) CC BY 4.0

Vervielfältigung der Fachinformationen nur mit Genehmigung des ML.

Niedersächsische Verordnung zur Ausweisung von Feuchtgebieten und Mooren als Gebietskulisse nach § 11 Abs. 1 und 4 der GAP-Konditionalitäten-Verordnung

Anlage zu § 1 Abs.1

Detailkarte der kohlenstoffreichen Böden inklusive der Moor-Treposole gem. § 11 Abs. 2 GAPKondV

Blattnummer:	76
Erstellungsdatum:	11.02.2025
Maßstab:	1:10.000

Realisiert durch

Niedersächsisches Ministerium für Ernährung, Landwirtschaft und Verbraucherschutz

SLA

569000 000000
570000 000000
571000 000000
572000 000000
573000 000000
5949000 000000
5948000 000000
5947000 000000
5946000 000000

N

77

Lageübersicht

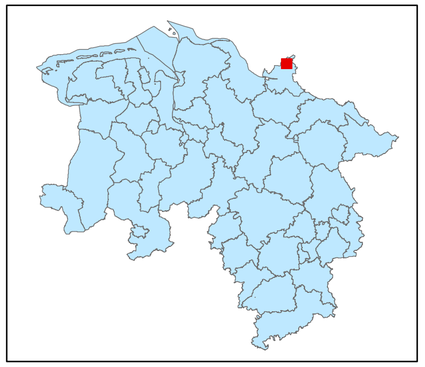

Legende

kohlenstoffreiche Böden

kohlenstoffreiche Böden (Moortreposole)

Landesgrenze

0 0,125 0,25 0,5 0,75 1
Kilometer

Hintergrundkarte:
Amtliche Präsentation 1 : 10 000

Vervielfältigung der Grundlagenkarte nur mit Genehmigung des Herausgebers.
Quellenvermerk:
Auszug aus den Geodaten des Landesamtes für Geoinformation und Landesvermessung Niedersachsen

© 2025 LGLN

© GeoBasis-DE / BKG (2025) CC BY 4.0

Vervielfältigung der Fachinformationen nur mit Genehmigung des ML.

Niedersächsische Verordnung zur Ausweisung von Feuchtgebieten und Mooren als Gebietskulisse nach § 11 Abs. 1 und 4 der GAP-Konditionalitäten-Verordnung

Anlage zu § 1 Abs.1

Detailkarte der kohlenstoffreichen Böden inklusive der Moor-Treposole gem. § 11 Abs. 2 GAPKondV

Blattnummer:	77
Erstellungsdatum:	11.02.2025
Maßstab:	1:10.000

Realisiert durch

Niedersächsisches Ministerium für Ernährung, Landwirtschaft und Verbraucherschutz

SLA

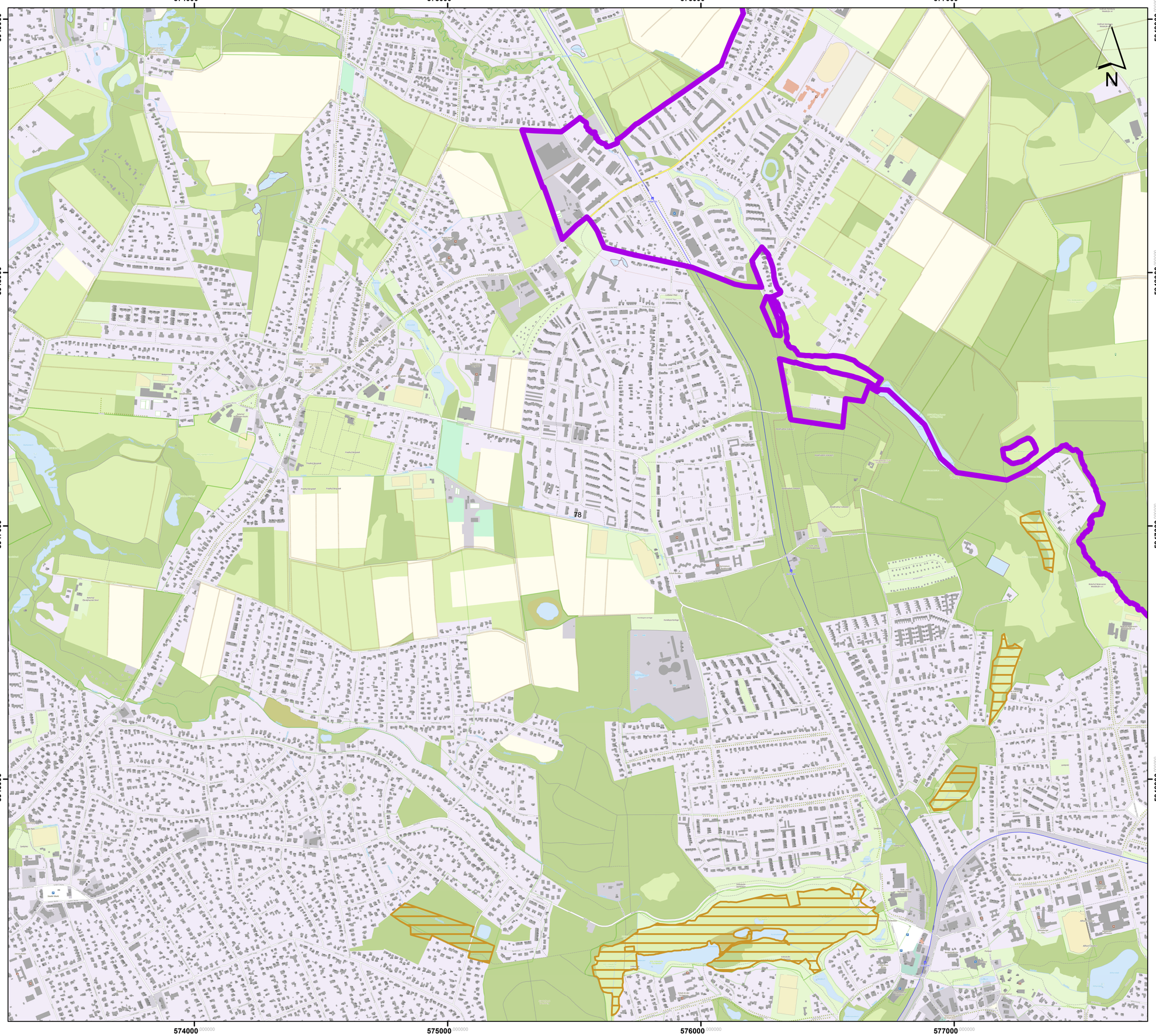

Lageübersicht

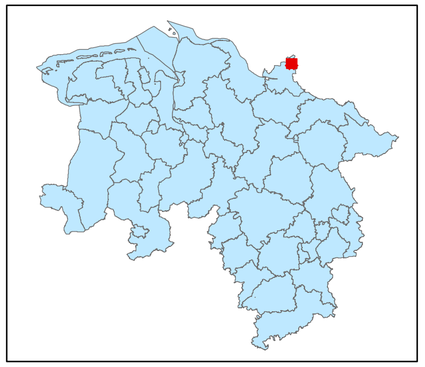

Legende

kohlenstoffreiche Böden

kohlenstoffreiche Böden (Moortreposole)

Landesgrenze

0 0,125 0,25 0,5 0,75 1

Kilometer

Hintergrundkarte:
Amtliche Präsentation 1 : 10 000

Vervielfältigung der Grundlagenkarte nur mit Genehmigung des Herausgebers.
Quellenvermerk:
Auszug aus den Geodaten des Landesamtes für Geoinformation und Landesvermessung Niedersachsen

© 2025 LGLN

© GeoBasis-DE / BKG (2025) CC BY 4.0

Vervielfältigung der Fachinformationen nur mit Genehmigung des ML.

Niedersächsische Verordnung zur Ausweisung von Feuchtgebieten und Mooren als Gebietskulisse nach § 11 Abs. 1 und 4 der GAP-Konditionalitäten-Verordnung

Anlage zu § 1 Abs.1

Detailkarte der kohlenstoffreichen Böden inklusive der Moor-Treposole gem. § 11 Abs. 2 GAPKondV

Blattnummer:	78
Erstellungsdatum:	11.02.2025
Maßstab:	1:10.000

Realisiert durch

Niedersächsisches Ministerium für Ernährung, Landwirtschaft und Verbraucherschutz

SLA

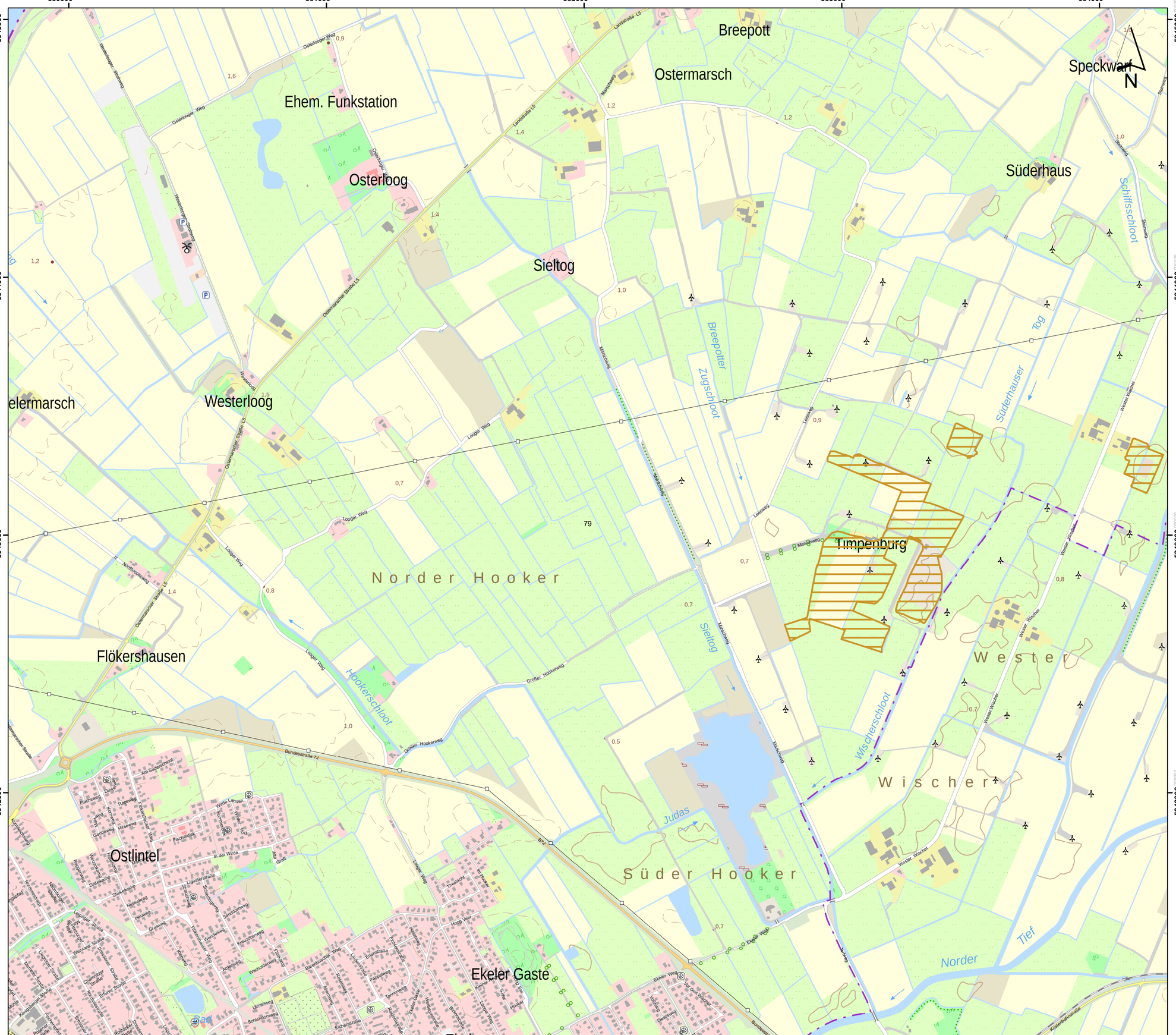

Lageübersicht

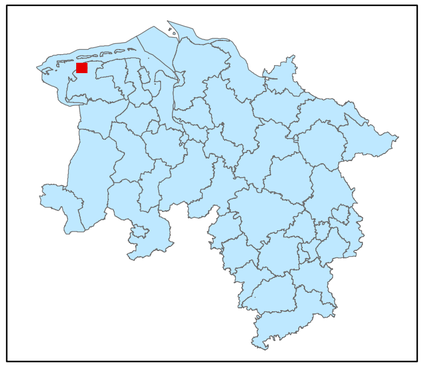

Legende

- kohlenstoffreiche Böden
- kohlenstoffreiche Böden (Moortreposole)
- Landesgrenze

0 0,125 0,25 0,5 0,75 1

Kilometer

Hintergrundkarte:
Amtliche Präsentation 1 : 10 000

Vervielfältigung der Grundlagenkarte nur mit Genehmigung des Herausgebers.
Quellenvermerk:
Auszug aus den Geodaten des Landesamtes für Geoinformation und Landesvermessung Niedersachsen

© 2025 LGLN

© GeoBasis-DE / BKG (2025) CC BY 4.0

Vervielfältigung der Fachinformationen nur mit Genehmigung des ML.

Niedersächsische Verordnung zur Ausweisung von Feuchtgebieten und Mooren als Gebietskulisse nach § 11 Abs. 1 und 4 der GAP-Konditionalitäten-Verordnung

Anlage zu § 1 Abs.1

Detailkarte der kohlenstoffreichen Böden inklusive der Moor-Treposole gem. § 11 Abs. 2 GAPKondV

Blattnummer:	79
Erstellungsdatum:	11.02.2025
Maßstab:	1:10.000

Realisiert durch

Niedersächsisches Ministerium für Ernährung, Landwirtschaft und Verbraucherschutz

SLA

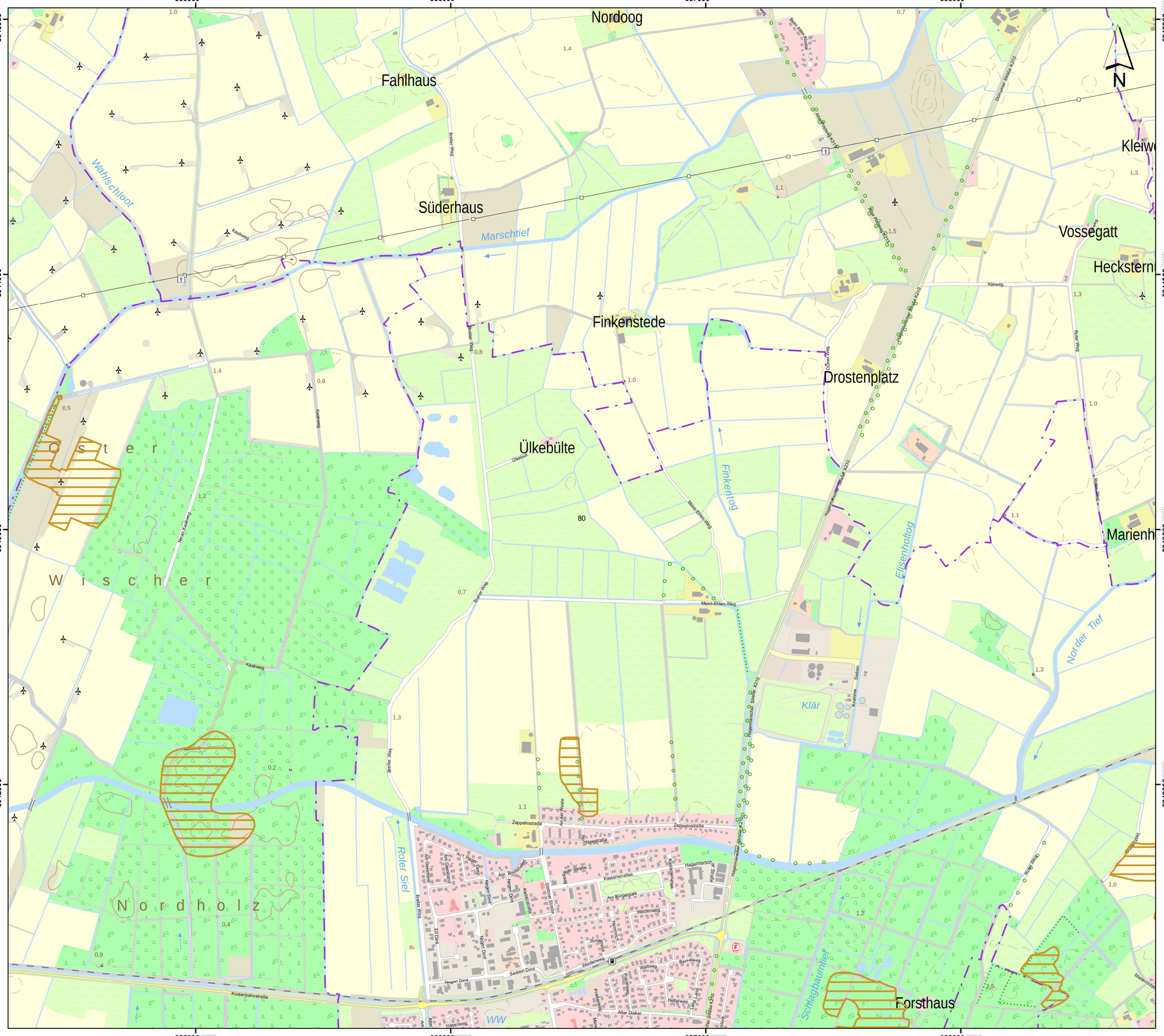

Lageübersicht

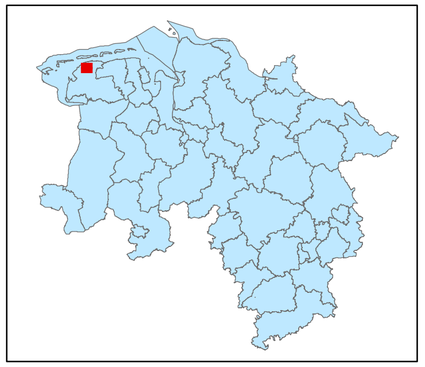

Legende

- kohlenstoffreiche Böden
- kohlenstoffreiche Böden (Moortreposole)
- Landesgrenze

0 0,125 0,25 0,5 0,75 1

Kilometer

Hintergrundkarte:
Amtliche Präsentation 1 : 10 000

Vervielfältigung der Grundlagenkarte nur mit Genehmigung des Herausgebers.
Quellenvermerk:
Auszug aus den Geodaten des Landesamtes für Geoinformation und Landesvermessung Niedersachsen

© 2025 LGLN

© GeoBasis-DE / BKG (2025) CC BY 4.0

Vervielfältigung der Fachinformationen nur mit Genehmigung des ML.

Niedersächsische Verordnung zur Ausweisung von Feuchtgebieten und Mooren als Gebietskulisse nach § 11 Abs. 1 und 4 der GAP-Konditionalitäten-Verordnung

Anlage zu § 1 Abs.1

Detailkarte der kohlenstoffreichen Böden inklusive der Moor-Treposole gem. § 11 Abs. 2 GAPKondV

Blattnummer:	80
Erstellungsdatum:	11.02.2025
Maßstab:	1:10.000

Realisiert durch

Niedersächsisches Ministerium für Ernährung, Landwirtschaft und Verbraucherschutz

SLA



Lageübersicht

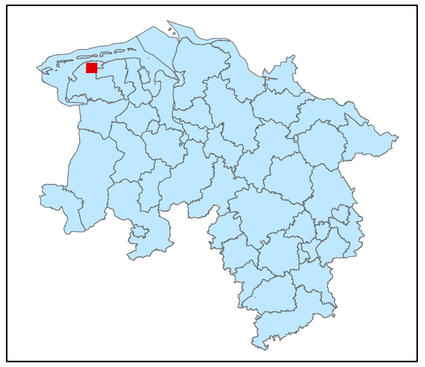

Legende

- kohlenstoffreiche Böden
- kohlenstoffreiche Böden (Moortreposole)
- Landesgrenze

0 0,125 0,25 0,5 0,75 1

Kilometer

Hintergrundkarte:
Amtliche Präsentation 1 : 10 000

Vervielfältigung der Grundlagenkarte nur mit Genehmigung des Herausgebers.
Quellenvermerk:
Auszug aus den Geodaten des Landesamtes für Geoinformation und Landesvermessung Niedersachsen

© 2025 LGLN

© GeoBasis-DE / BKG (2025) CC BY 4.0

Vervielfältigung der Fachinformationen nur mit Genehmigung des ML.

Niedersächsische Verordnung zur Ausweisung von Feuchtgebieten und Mooren als Gebietskulisse nach § 11 Abs. 1 und 4 der GAP-Konditionalitäten-Verordnung

Anlage zu § 1 Abs.1

Detailkarte der kohlenstoffreichen Böden inklusive der Moor-Treposole gem. § 11 Abs. 2 GAPKondV

Blattnummer:	81
Erstellungsdatum:	11.02.2025
Maßstab:	1:10.000

Realisiert durch

Niedersächsisches Ministerium für Ernährung, Landwirtschaft und Verbraucherschutz

SLA

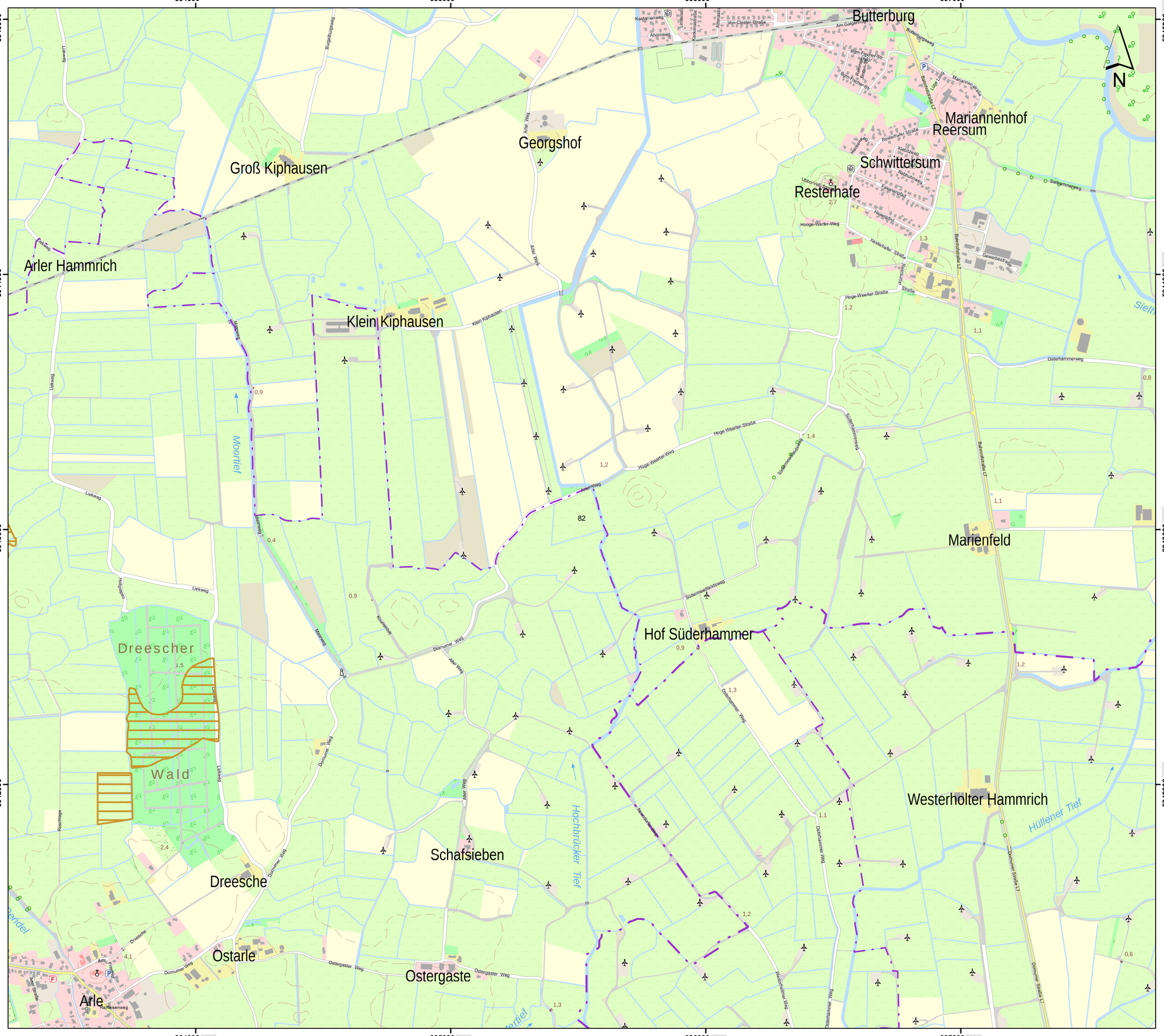
Butterburg
Mariannenhof
Reersum
Georgshof
Groß Kiphausen
Schwittersum
Resterhafe
Arler Hammrich
Klein Kiphausen
Marienfeld
Hof Süderhammer
Westerholter Hammrich
Dreescher
Wald
Schafsieben
Dreesche
Ostarle
Ostergaste
Arle
Moortief
Hochbrücker Tief
Hüllener Tief
Siellh
Kastanienweg
Ahornweg
Am Galgenhügel
Bürgermeister-Fischer-Str.
Mariannenstraße
Bahnhofstraße L7
Resterhafer Straße
Klabusweg
Rednuhweg
Fasanenpfad
Hagenpfad
Hooge-Warfer-Weg
Gewerbestraße
Hoge-Weerter-Straße
Hoge-Weerter-Weg
Sportplatzweg
Osterhammerweg
Süderhammer Weg
Dornumer Siele L7
Arler Weg
Klein Kiphausen
Dornumer Weg
Ostergaster Weg
Liekweg
Mühlenweg
Raiffeisenweg
Dreesche
Ruschhege
Krummelohn
Neuländerweg
Oldehammer Weg
Hedwigenfehner Weg
Süderneufehnweg
Lüttenweg
Burgmannshofstraße
Lüttenpfad
Ulbo-Veit-Straße
Am Sportplatz
Ostarler Straße
Ostergaster Straße
Ostarler Siele L7
Ostarler Weg
Ostarler Siele
Ostarler Siele L7
Ostarler Siele L7
Ostarler Siele L7

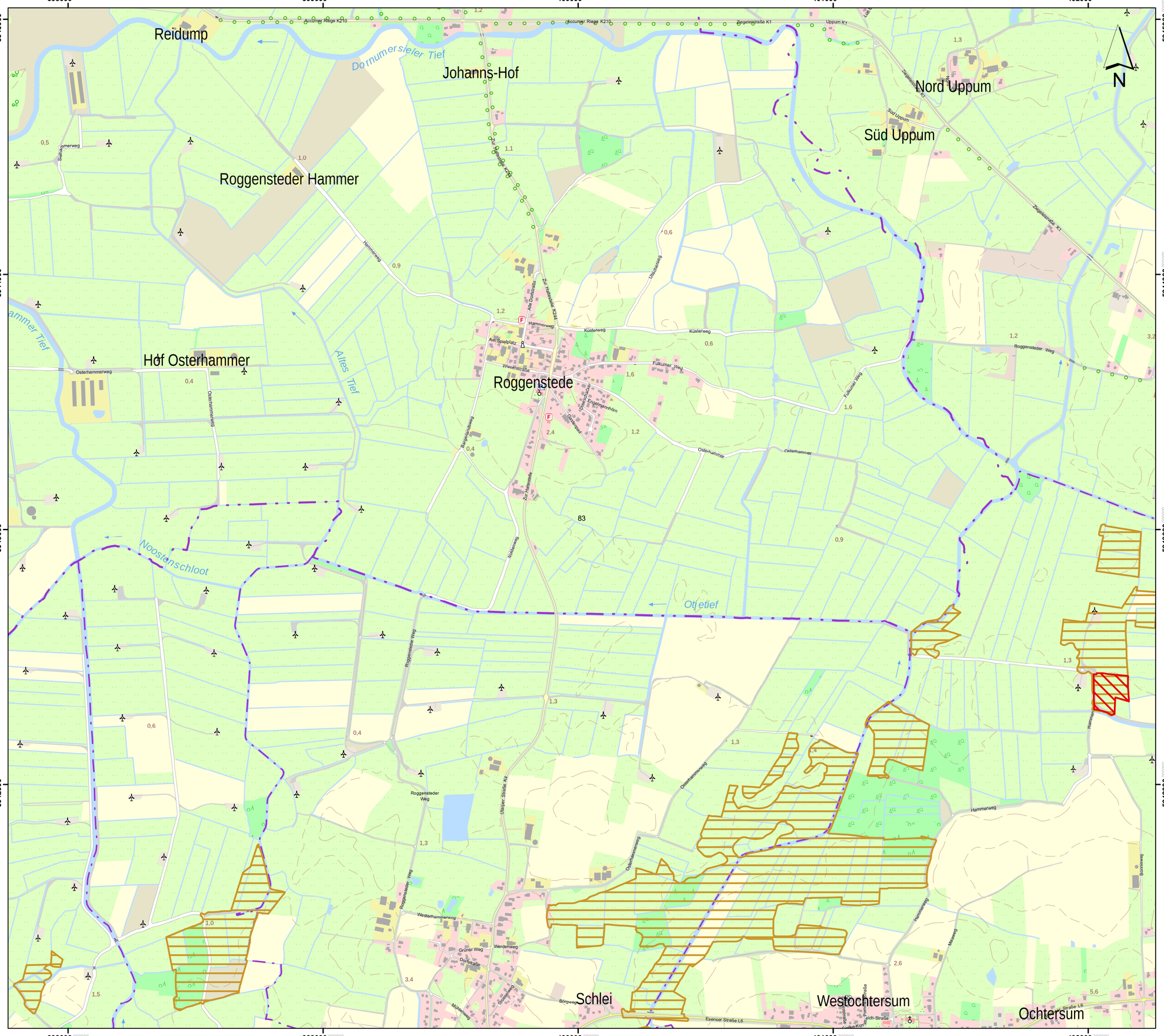

Lageübersicht

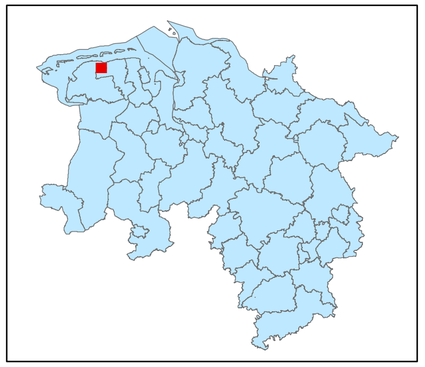

Legende

- kohlenstoffreiche Böden
- kohlenstoffreiche Böden (Moortreposole)
- Landesgrenze

0 0,125 0,25 0,5 0,75 1

Kilometer

Hintergrundkarte:
Amtliche Präsentation 1 : 10 000

Vervielfältigung der Grundlagenkarte nur mit Genehmigung des Herausgebers.
Quellenvermerk:
Auszug aus den Geodaten des Landesamtes für Geoinformation und Landesvermessung Niedersachsen

© 2025 LGLN

© GeoBasis-DE / BKG (2025) CC BY 4.0

Vervielfältigung der Fachinformationen nur mit Genehmigung des ML.

Niedersächsische Verordnung zur Ausweisung von Feuchtgebieten und Mooren als Gebietskulisse nach § 11 Abs. 1 und 4 der GAP-Konditionalitäten-Verordnung

Anlage zu § 1 Abs.1

Detailkarte der kohlenstoffreichen Böden inklusive der Moor-Treposole gem. § 11 Abs. 2 GAPKondV

Blattnummer:	83
Erstellungsdatum:	11.02.2025
Maßstab:	1:10.000

Realisiert durch

Niedersächsisches Ministerium für Ernährung, Landwirtschaft und Verbraucherschutz

SLA

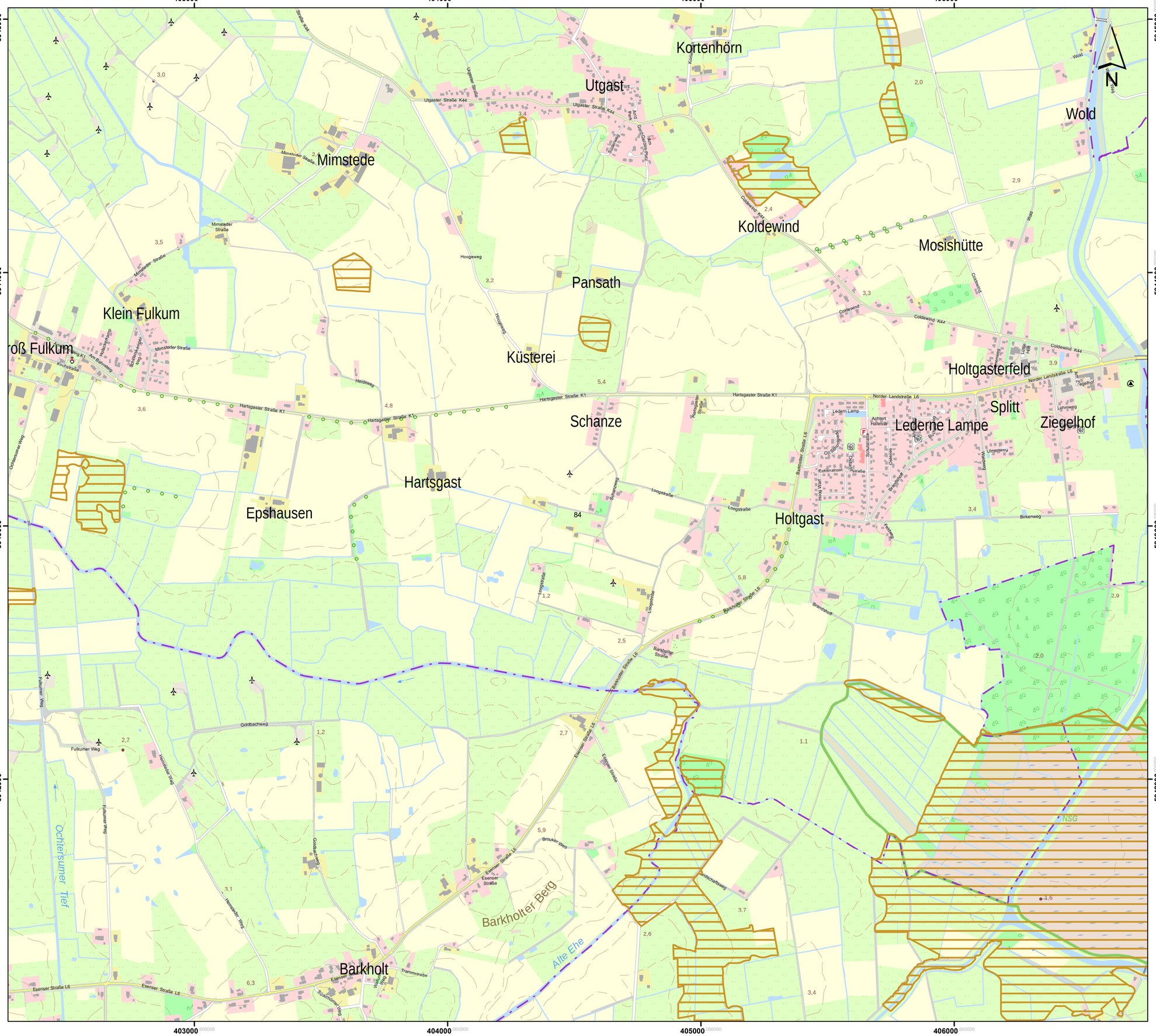

Lageübersicht

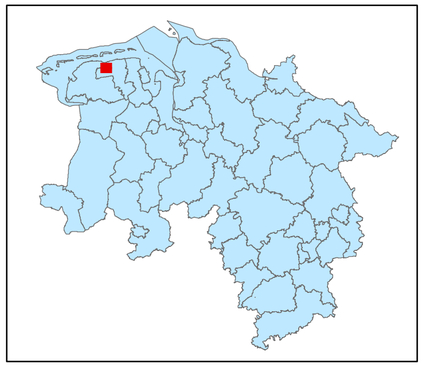

Legende

- kohlenstoffreiche Böden
- kohlenstoffreiche Böden (Moortreposole)
- Landesgrenze

0 0,125 0,25 0,5 0,75 1

Kilometer

Hintergrundkarte:
Amtliche Präsentation 1 : 10 000

Vervielfältigung der Grundlagenkarte nur mit Genehmigung des Herausgebers.
Quellenvermerk:
Auszug aus den Geodaten des Landesamtes für Geoinformation und Landesvermessung Niedersachsen

© 2025 LGLN

© GeoBasis-DE / BKG (2025) CC BY 4.0

Vervielfältigung der Fachinformationen nur mit Genehmigung des ML.

Niedersächsische Verordnung zur Ausweisung von Feuchtgebieten und Mooren als Gebietskulisse nach § 11 Abs. 1 und 4 der GAP-Konditionalitäten-Verordnung

Anlage zu § 1 Abs.1

Detailkarte der kohlenstoffreichen Böden inklusive der Moor-Treposole gem. § 11 Abs. 2 GAPKondV

Blattnummer:	84
Erstellungsdatum:	11.02.2025
Maßstab:	1:10.000

Realisiert durch

Niedersächsisches Ministerium für Ernährung, Landwirtschaft und Verbraucherschutz

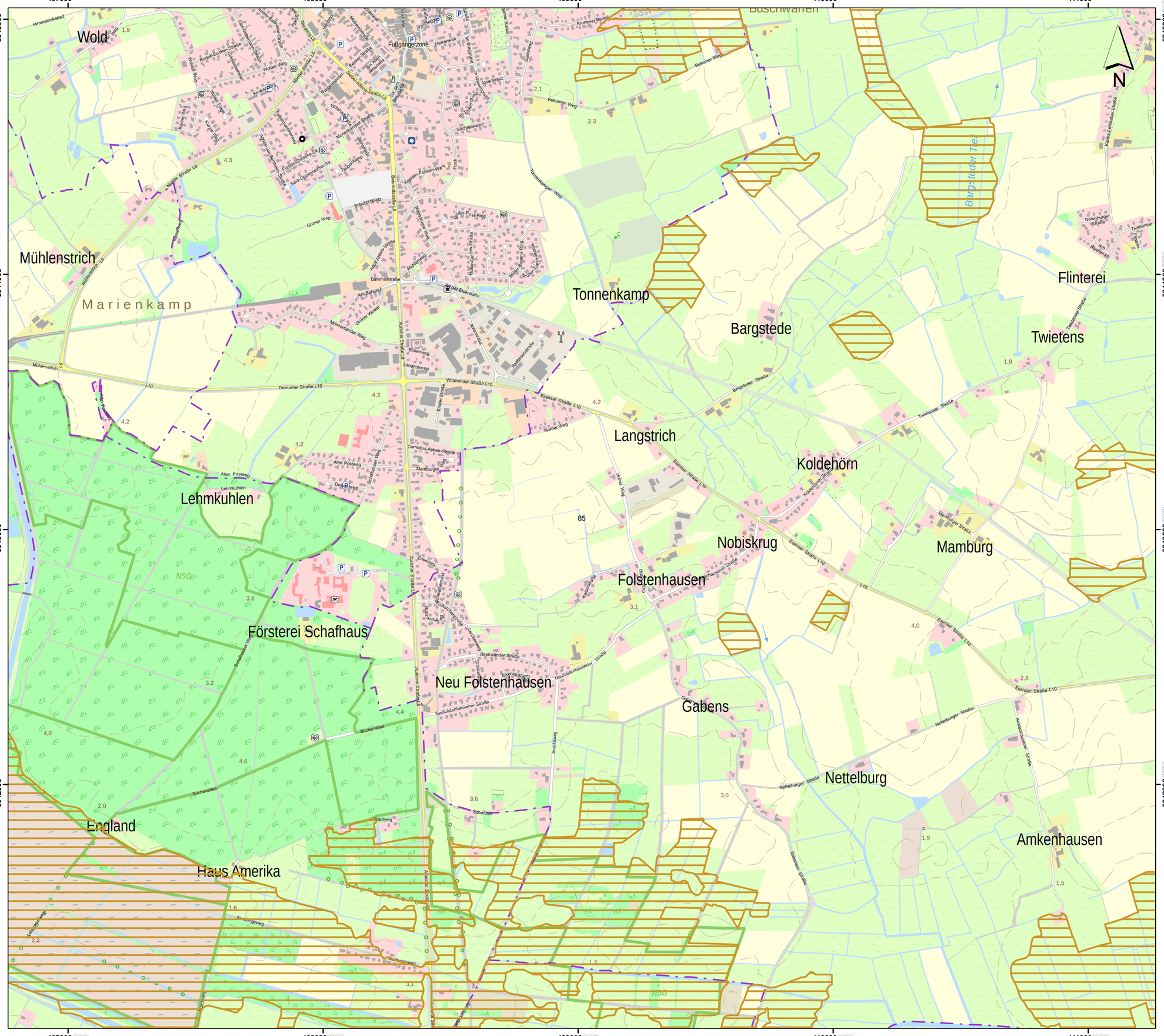

Lageübersicht

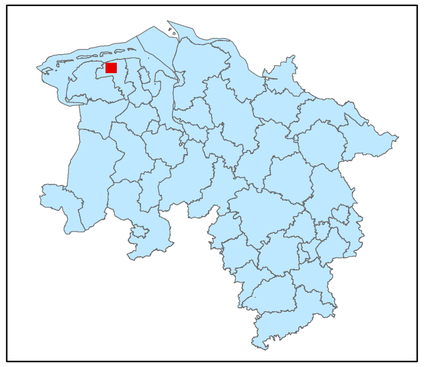

Legende

- kohlenstoffreiche Böden
- kohlenstoffreiche Böden (Moortreposole)
- Landesgrenze

0 0,125 0,25 0,5 0,75 1
Kilometer

Hintergrundkarte:
Amtliche Präsentation 1 : 10 000

Vervielfältigung der Grundlagenkarte nur mit Genehmigung des Herausgebers.
Quellenvermerk:
Auszug aus den Geodaten des Landesamtes für Geoinformation und Landesvermessung Niedersachsen

© 2025 LGLN

© GeoBasis-DE / BKG (2025) CC BY 4.0

Vervielfältigung der Fachinformationen nur mit Genehmigung des ML.

Niedersächsische Verordnung zur Ausweisung von Feuchtgebieten und Mooren als Gebietskulisse nach § 11 Abs. 1 und 4 der GAP-Konditionalitäten-Verordnung

Anlage zu § 1 Abs.1

Detailkarte der kohlenstoffreichen Böden inklusive der Moor-Treposole gem. § 11 Abs. 2 GAPKondV

Blattnummer:	85
Erstellungsdatum:	11.02.2025
Maßstab:	1:10.000

Realisiert durch

Niedersächsisches Ministerium für Ernährung, Landwirtschaft und Verbraucherschutz

SLA

412000 413000 414000 415000

5945000 5944000 5943000 5942000

Kleinhusums
Insenhausen
Boisenhausen
Helsenwarfen
Osteraccum
Gaste
Reitsburg
Mullbarg
Stedesdorf
An der Bahn
Meyenburg
Oldehusen
Kamphusen
Schwarzehörn
Bassens
Kippens
Neudorferriege
Neudorf
Buttforder Kleinerieg

Hugo-Peters-Straße
Insenhausener Straße
Cabanser Straße
Helsenwarfer Straße
Neudorfer Weg
Sumpelweg
Meyenburg
Mullbarg
Oldehusen
Bassens
Kippenser Weg
Schwarzehörner Weg
Neudorfer Riege
Buttforder Riege
Esenser Straße L10
Dorfstraße
Hauptstraße
Kirchweg
Kirchstraße
Falkenstraße
Falsterstraße
Tuschweg
Schmiedestraße
Oldenbrok K16
Reitsburg
Gasteriege
Kampstraße
Kirchhofstraße K15
Erdbeerstraße K16

Grove
Neuharlinger Sieltief
Rietleide
Stinkleide
Meyenburger Tief
Skuhlneide

0,8 1,1 1,2 0,9 1,9 1,5 2,0 2,6 1,0 3,1 3,5 3,8 1,1 1,3 1,4 2,7 1,9 86

N

Lageübersicht

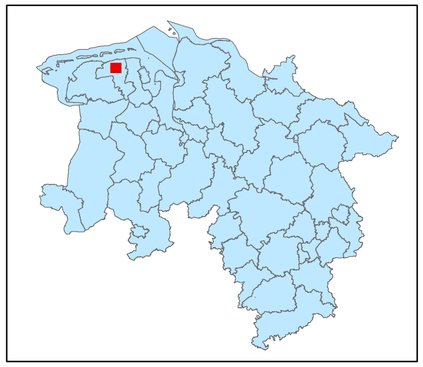

Legende

kohlenstoffreiche Böden

kohlenstoffreiche Böden (Moortreposole)

Landesgrenze

0 0,125 0,25 0,5 0,75 1

Kilometer

Hintergrundkarte:
Amtliche Präsentation 1 : 10 000

Vervielfältigung der Grundlagenkarte nur mit Genehmigung des Herausgebers.
Quellenvermerk:
Auszug aus den Geodaten des Landesamtes für Geoinformation und Landesvermessung Niedersachsen

© 2025 LGLN

© GeoBasis-DE / BKG (2025) CC BY 4.0

Vervielfältigung der Fachinformationen nur mit Genehmigung des ML.

Niedersächsische Verordnung zur Ausweisung von Feuchtgebieten und Mooren als Gebietskulisse nach § 11 Abs. 1 und 4 der GAP-Konditionalitäten-Verordnung

Anlage zu § 1 Abs.1

Detailkarte der kohlenstoffreichen Böden inklusive der Moor-Treposole gem. § 11 Abs. 2 GAPKondV

Blattnummer:	86
Erstellungsdatum:	11.02.2025
Maßstab:	1:10.000

Realisiert durch

Niedersächsisches Ministerium für Ernährung, Landwirtschaft und Verbraucherschutz

SLA

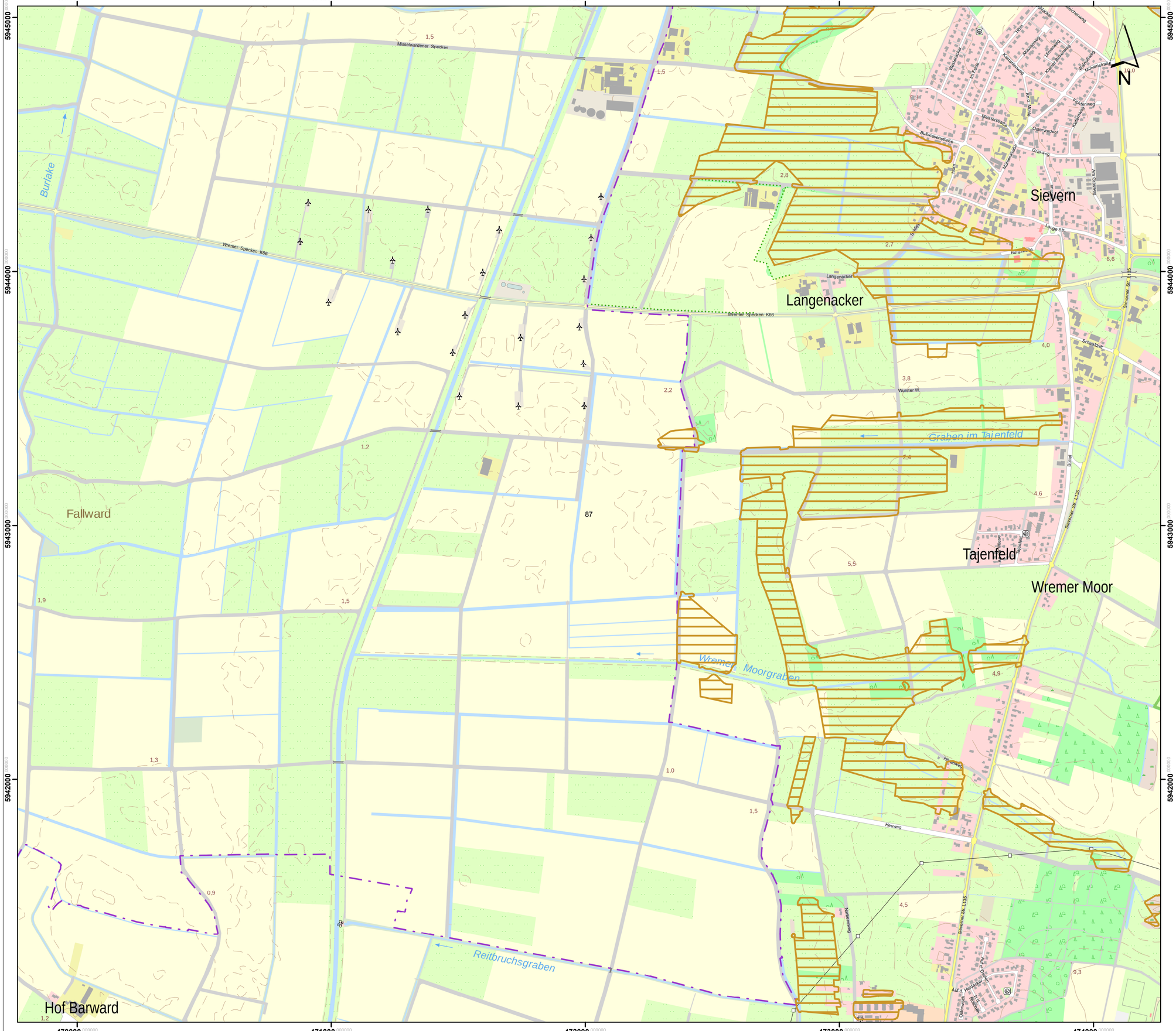

Lageübersicht

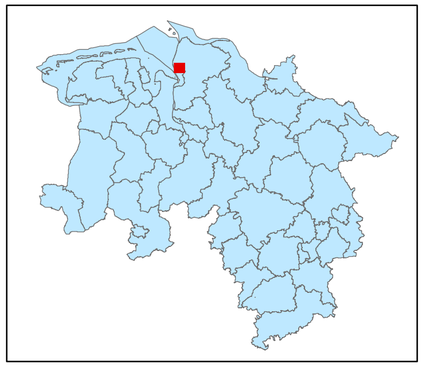

Legende

- kohlenstoffreiche Böden
- kohlenstoffreiche Böden (Moortreposole)
- Landesgrenze

0 0,125 0,25 0,5 0,75 1

Kilometer

Hintergrundkarte:
Amtliche Präsentation 1 : 10 000

Vervielfältigung der Grundlagenkarte nur mit Genehmigung des Herausgebers.
Quellenvermerk:
Auszug aus den Geodaten des Landesamtes für Geoinformation und Landesvermessung Niedersachsen

© 2025 LGLN

© GeoBasis-DE / BKG (2025) CC BY 4.0

Vervielfältigung der Fachinformationen nur mit Genehmigung des ML.

Niedersächsische Verordnung zur Ausweisung von Feuchtgebieten und Mooren als Gebietskulisse nach § 11 Abs. 1 und 4 der GAP-Konditionalitäten-Verordnung

Anlage zu § 1 Abs.1

Detailkarte der kohlenstoffreichen Böden inklusive der Moor-Treposole gem. § 11 Abs. 2 GAPKondV

Blattnummer:	87
Erstellungsdatum:	11.02.2025
Maßstab:	1:10.000

Realisiert durch

Niedersächsisches Ministerium für Ernährung, Landwirtschaft und Verbraucherschutz

SLA

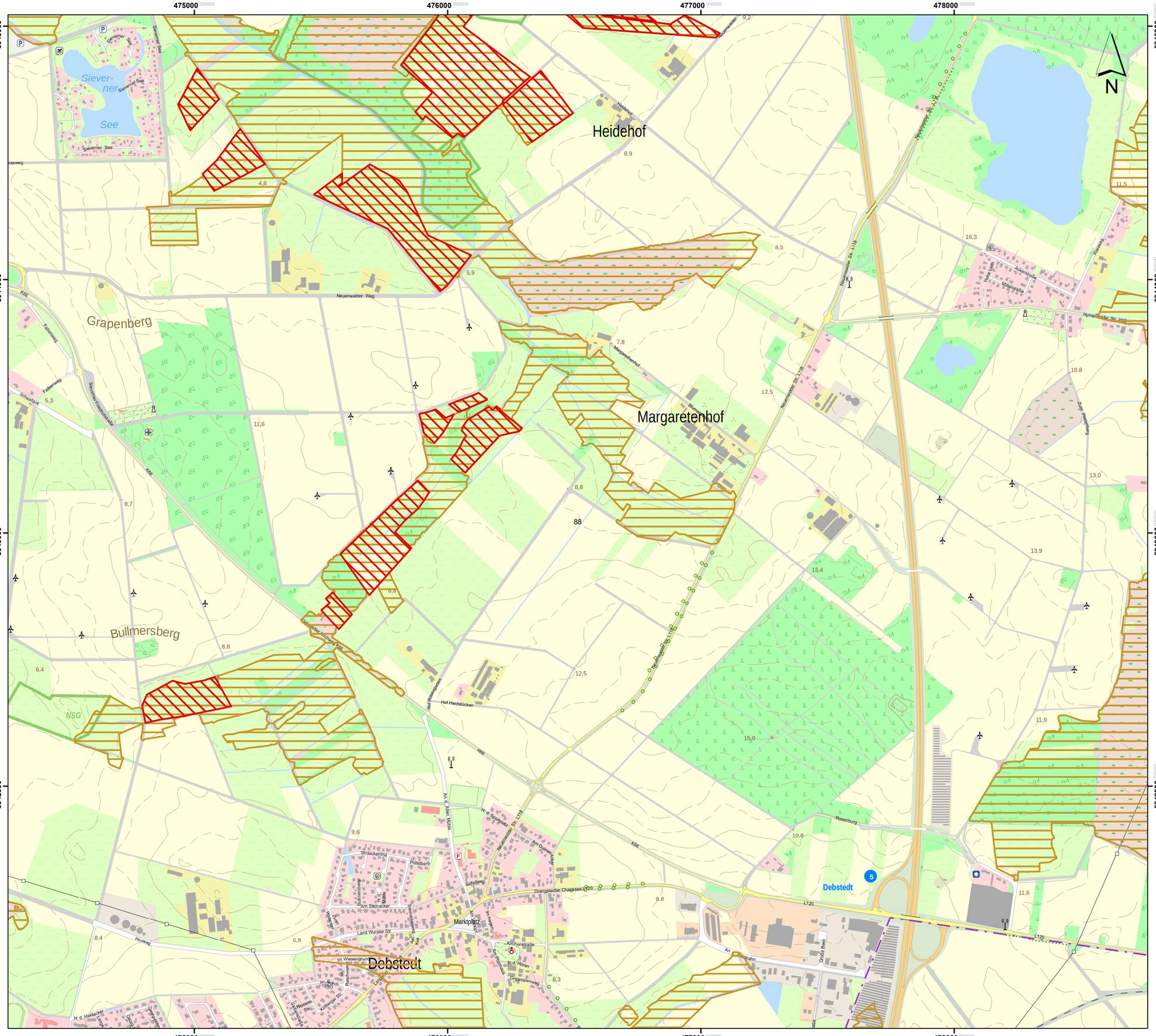

Lageübersicht

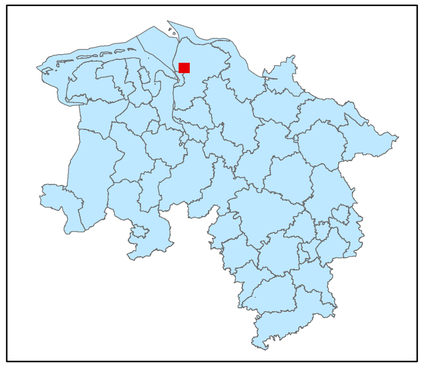

Legende

kohlenstoffreiche Böden

kohlenstoffreiche Böden (Moortreposole)

Landesgrenze

0 0,125 0,25 0,5 0,75 1

Kilometer

Hintergrundkarte:
Amtliche Präsentation 1 : 10 000

Vervielfältigung der Grundlagenkarte nur mit Genehmigung des Herausgebers.
Quellenvermerk:
Auszug aus den Geodaten des Landesamtes für Geoinformation und Landesvermessung Niedersachsen

© 2025 LGLN

© GeoBasis-DE / BKG (2025) CC BY 4.0

Vervielfältigung der Fachinformationen nur mit Genehmigung des ML.

Niedersächsische Verordnung zur Ausweisung von Feuchtgebieten und Mooren als Gebietskulisse nach § 11 Abs. 1 und 4 der GAP-Konditionalitäten-Verordnung

Anlage zu § 1 Abs.1

Detailkarte der kohlenstoffreichen Böden inklusive der Moor-Treposole gem. § 11 Abs. 2 GAPKondV

Blattnummer:	88
Erstellungsdatum:	11.02.2025
Maßstab:	1:10.000

Realisiert durch

Niedersächsisches Ministerium für Ernährung, Landwirtschaft und Verbraucherschutz

SLA

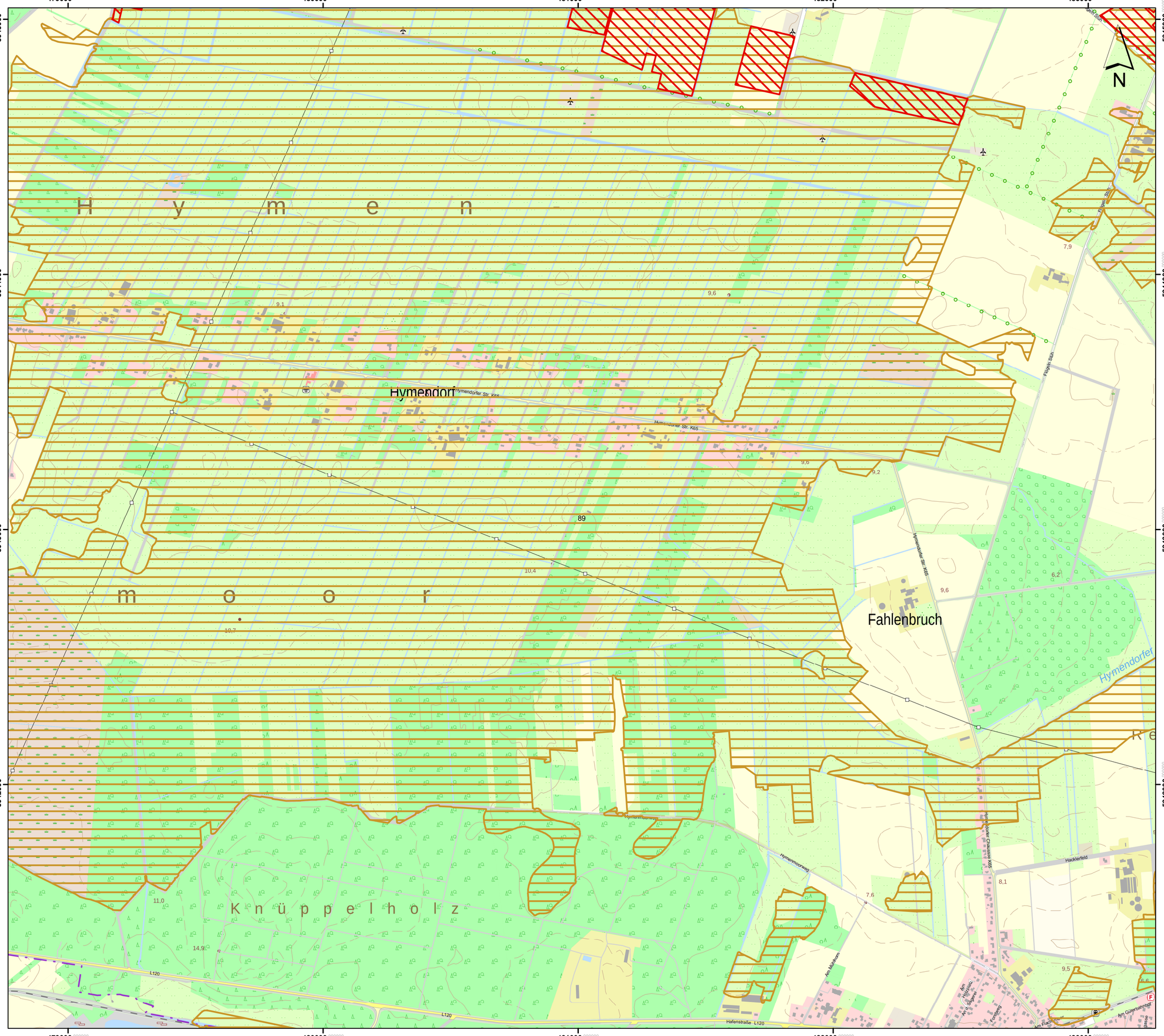

Lageübersicht

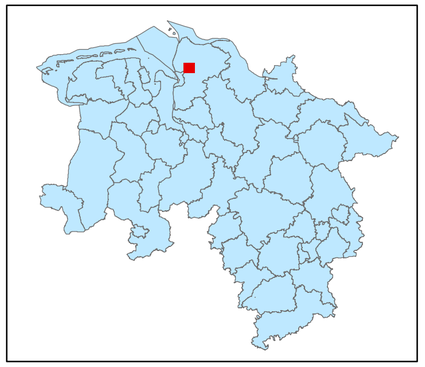

Legende

- kohlenstoffreiche Böden
- kohlenstoffreiche Böden (Moortreposole)
- Landesgrenze

0 0,125 0,25 0,5 0,75 1

Kilometer

Hintergrundkarte:
Amtliche Präsentation 1 : 10 000

Vervielfältigung der Grundlagenkarte nur mit Genehmigung des Herausgebers.
Quellenvermerk:
Auszug aus den Geodaten des Landesamtes für Geoinformation und Landesvermessung Niedersachsen

© 2025 LGLN

© GeoBasis-DE / BKG (2025) CC BY 4.0

Vervielfältigung der Fachinformationen nur mit Genehmigung des ML.

Niedersächsische Verordnung zur Ausweisung von Feuchtgebieten und Mooren als Gebietskulisse nach § 11 Abs. 1 und 4 der GAP-Konditionalitäten-Verordnung

Anlage zu § 1 Abs.1

Detailkarte der kohlenstoffreichen Böden inklusive der Moor-Treposole gem. § 11 Abs. 2 GAPKondV

Blattnummer:	89
Erstellungsdatum:	11.02.2025
Maßstab:	1:10.000

Realisiert durch

Niedersächsisches Ministerium für Ernährung, Landwirtschaft und Verbraucherschutz

SLA

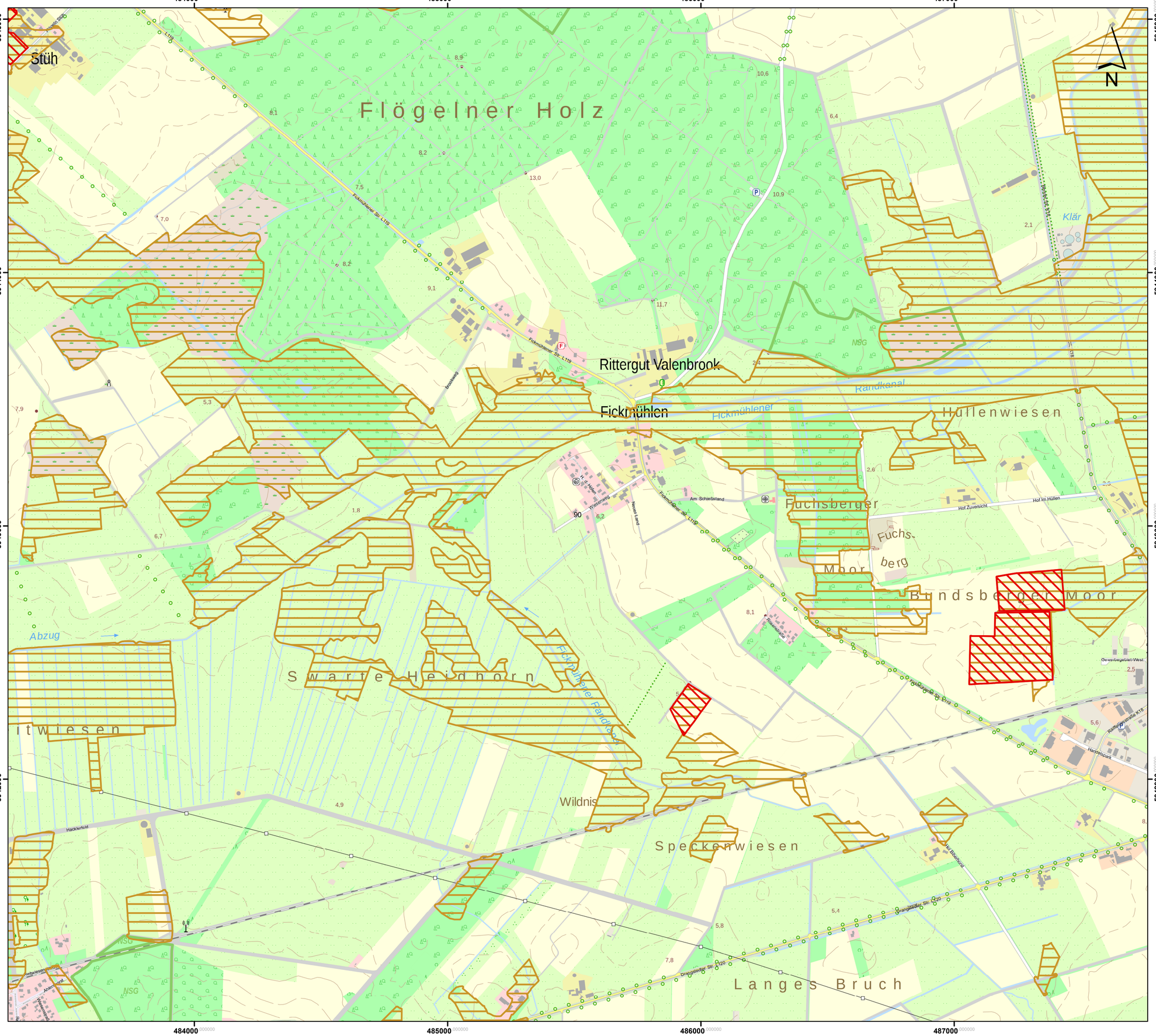

Lageübersicht

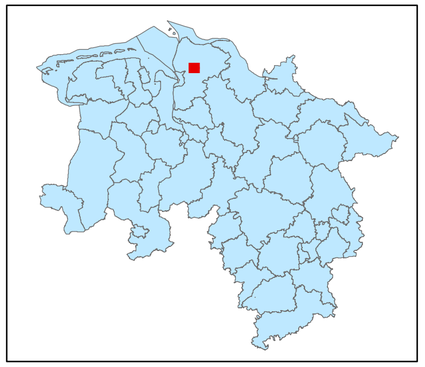

Legende

- kohlenstoffreiche Böden
- kohlenstoffreiche Böden (Moortreposole)
- Landesgrenze

0 0,125 0,25 0,5 0,75 1

Kilometer

Hintergrundkarte:
Amtliche Präsentation 1 : 10 000

Vervielfältigung der Grundlagenkarte nur mit Genehmigung des Herausgebers.
Quellenvermerk:
Auszug aus den Geodaten des Landesamtes für Geoinformation und Landesvermessung Niedersachsen

© 2025 LGLN

© GeoBasis-DE / BKG (2025) CC BY 4.0

Vervielfältigung der Fachinformationen nur mit Genehmigung des ML.

Niedersächsische Verordnung zur Ausweisung von Feuchtgebieten und Mooren als Gebietskulisse nach § 11 Abs. 1 und 4 der GAP-Konditionalitäten-Verordnung

Anlage zu § 1 Abs.1

Detailkarte der kohlenstoffreichen Böden inklusive der Moor-Treposole gem. § 11 Abs. 2 GAPKondV

Blattnummer:	90
Erstellungsdatum:	11.02.2025
Maßstab:	1:10.000

Realisiert durch

Niedersächsisches Ministerium für Ernährung, Landwirtschaft und Verbraucherschutz

SLA

488000 489000 490000 491000 492000

5945000 5944000 5943000 5942000

N

Bederkesaer Wiesenbach

Wahlbecks-
moor

Forsthaus Holzurburg

Ahlswiesengraben

Karolinenhöhe

Bad Bederkesa

Bederkesaer See

Falkenburger Bach

Falkenburg

NSG

L117

91

Lageübersicht

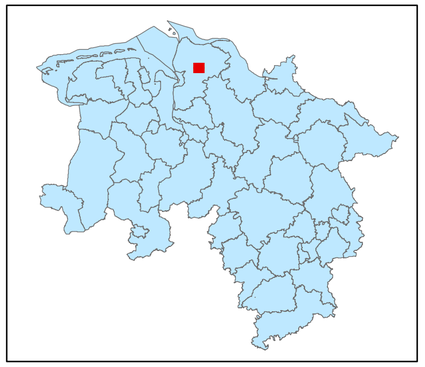

Legende

- kohlenstoffreiche Böden
- kohlenstoffreiche Böden (Moortreposole)
- Landesgrenze

0 0,125 0,25 0,5 0,75 1

Kilometer

Hintergrundkarte:
Amtliche Präsentation 1 : 10 000

Vervielfältigung der Grundlagenkarte nur mit Genehmigung des Herausgebers.
Quellenvermerk:
Auszug aus den Geodaten des Landesamtes für Geoinformation und Landesvermessung Niedersachsen

© 2025 LGLN

© GeoBasis-DE / BKG (2025) CC BY 4.0

Vervielfältigung der Fachinformationen nur mit Genehmigung des ML.

Niedersächsische Verordnung zur Ausweisung von Feuchtgebieten und Mooren als Gebietskulisse nach § 11 Abs. 1 und 4 der GAP-Konditionalitäten-Verordnung

Anlage zu § 1 Abs.1

Detailkarte der kohlenstoffreichen Böden inklusive der Moor-Treposole gem. § 11 Abs. 2 GAPKondV

Blattnummer:	91
Erstellungsdatum:	11.02.2025
Maßstab:	1:10.000

Realisiert durch

Niedersächsisches Ministerium für Ernährung, Landwirtschaft und Verbraucherschutz

SLA

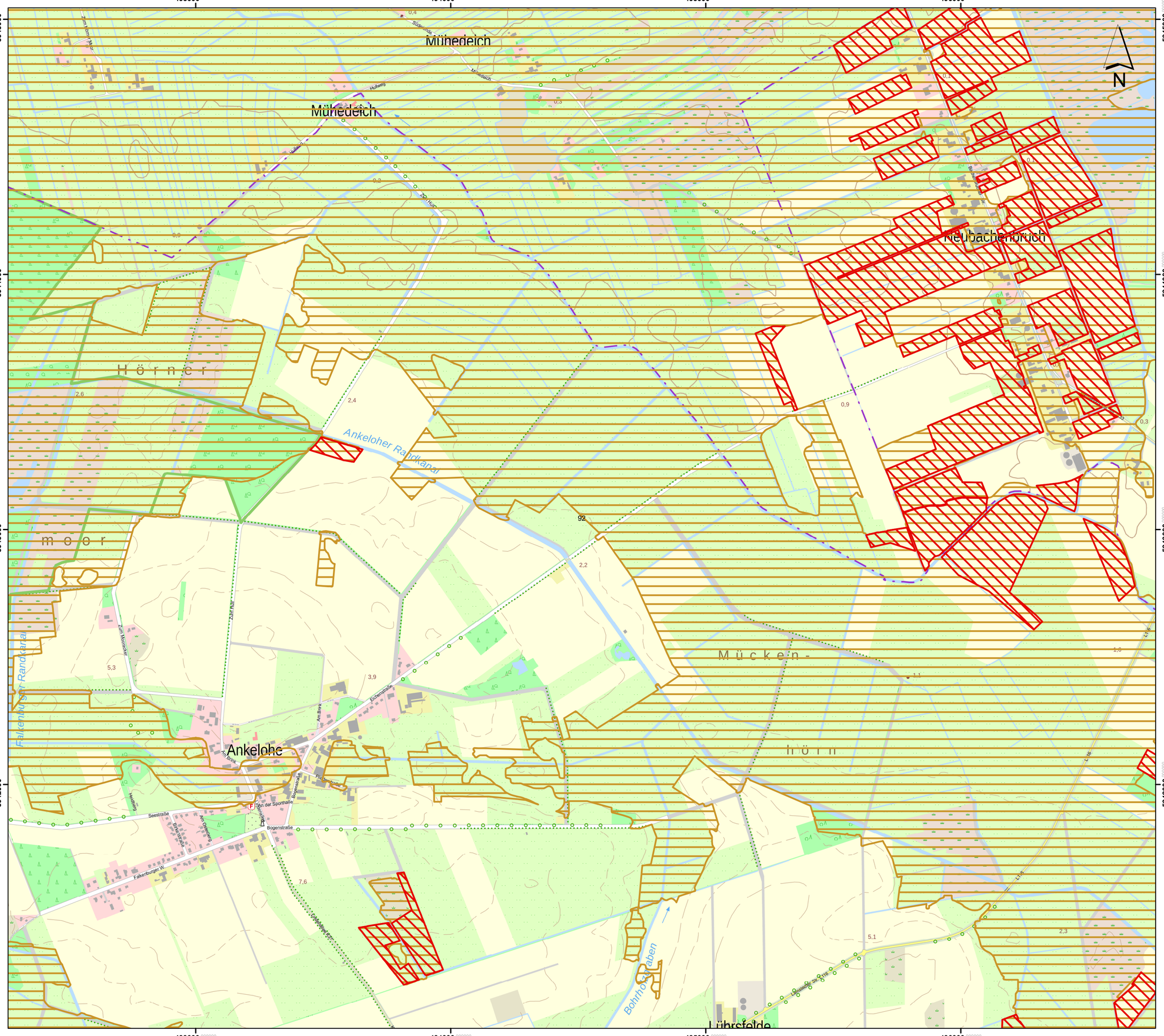

Lageübersicht

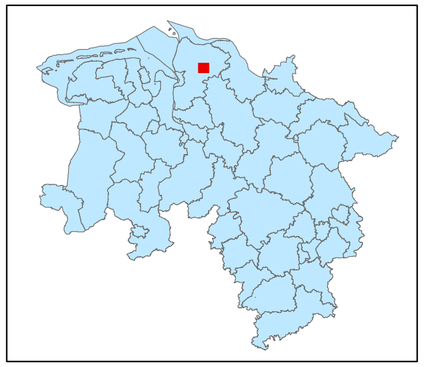

Legende

- kohlenstoffreiche Böden
- kohlenstoffreiche Böden (Moortreposole)
- Landesgrenze

0 0,125 0,25 0,5 0,75 1

Kilometer

Hintergrundkarte:
Amtliche Präsentation 1 : 10 000

Vervielfältigung der Grundlagenkarte nur mit Genehmigung des Herausgebers.
Quellenvermerk:
Auszug aus den Geodaten des Landesamtes für Geoinformation und Landesvermessung Niedersachsen

© 2025 LGLN

© GeoBasis-DE / BKG (2025) CC BY 4.0

Vervielfältigung der Fachinformationen nur mit Genehmigung des ML.

Niedersächsische Verordnung zur Ausweisung von Feuchtgebieten und Mooren als Gebietskulisse nach § 11 Abs. 1 und 4 der GAP-Konditionalitäten-Verordnung

Anlage zu § 1 Abs.1

Detailkarte der kohlenstoffreichen Böden inklusive der Moor-Treposole gem. § 11 Abs. 2 GAPKondV

Blattnummer:	92
Erstellungsdatum:	11.02.2025
Maßstab:	1:10.000

Realisiert durch

Niedersächsisches Ministerium für Ernährung, Landwirtschaft und Verbraucherschutz

SLA

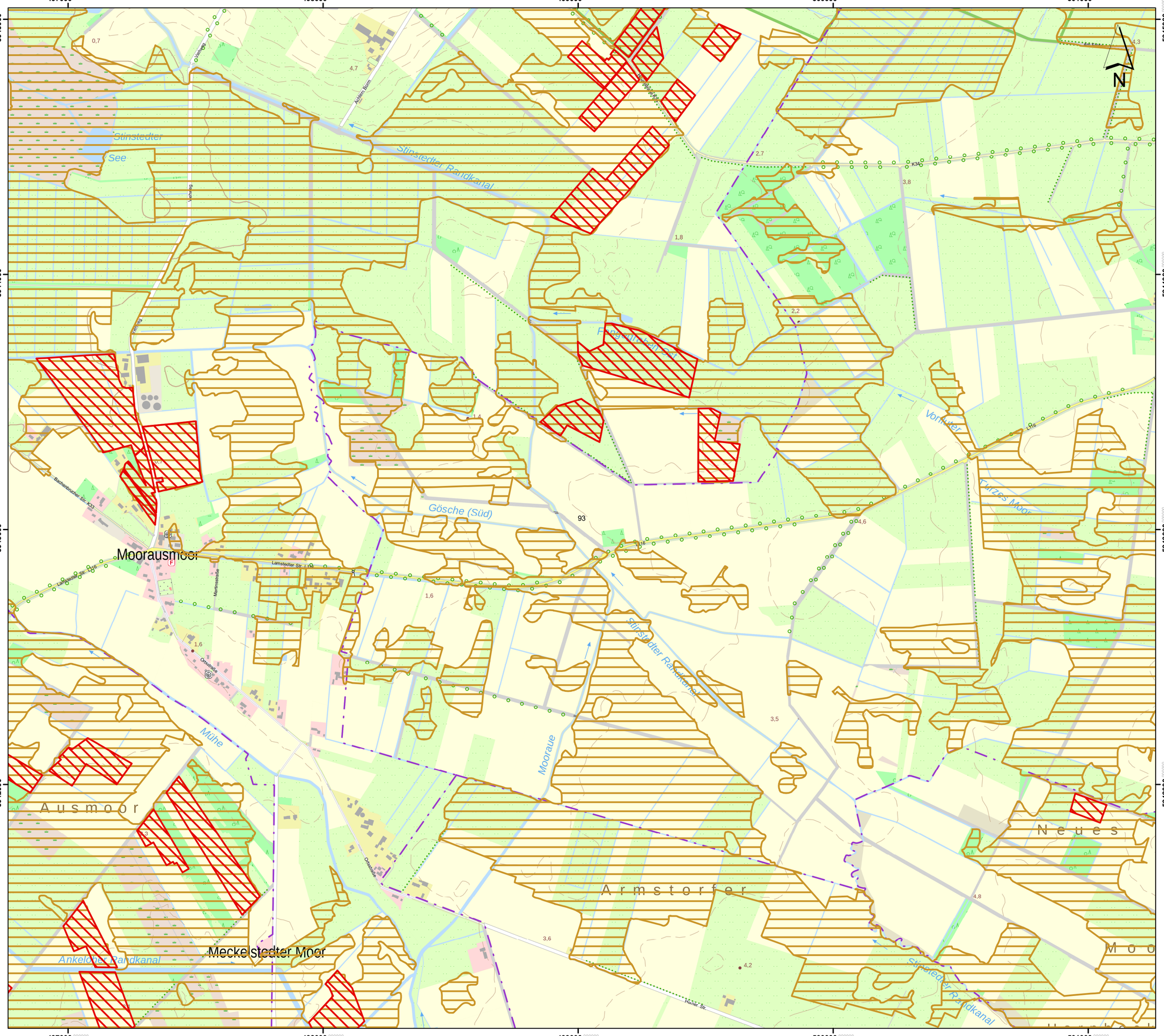

Lageübersicht

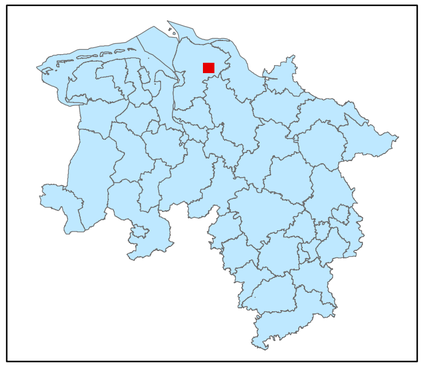

Legende

kohlenstoffreiche Böden

kohlenstoffreiche Böden (Moortreposole)

Landesgrenze

0 0,125 0,25 0,5 0,75 1

Kilometer

Hintergrundkarte:
Amtliche Präsentation 1 : 10 000

Vervielfältigung der Grundlagenkarte nur mit Genehmigung des Herausgebers.
Quellenvermerk:
Auszug aus den Geodaten des Landesamtes für Geoinformation und Landesvermessung Niedersachsen

© 2025 LGLN

© GeoBasis-DE / BKG (2025) CC BY 4.0

Vervielfältigung der Fachinformationen nur mit Genehmigung des ML.

Niedersächsische Verordnung zur Ausweisung von Feuchtgebieten und Mooren als Gebietskulisse nach § 11 Abs. 1 und 4 der GAP-Konditionalitäten-Verordnung

Anlage zu § 1 Abs.1

Detailkarte der kohlenstoffreichen Böden inklusive der Moor-Treposole gem. § 11 Abs. 2 GAPKondV

Blattnummer:	93
Erstellungsdatum:	11.02.2025
Maßstab:	1:10.000

Realisiert durch

Niedersächsisches Ministerium für Ernährung, Landwirtschaft und Verbraucherschutz

SLA

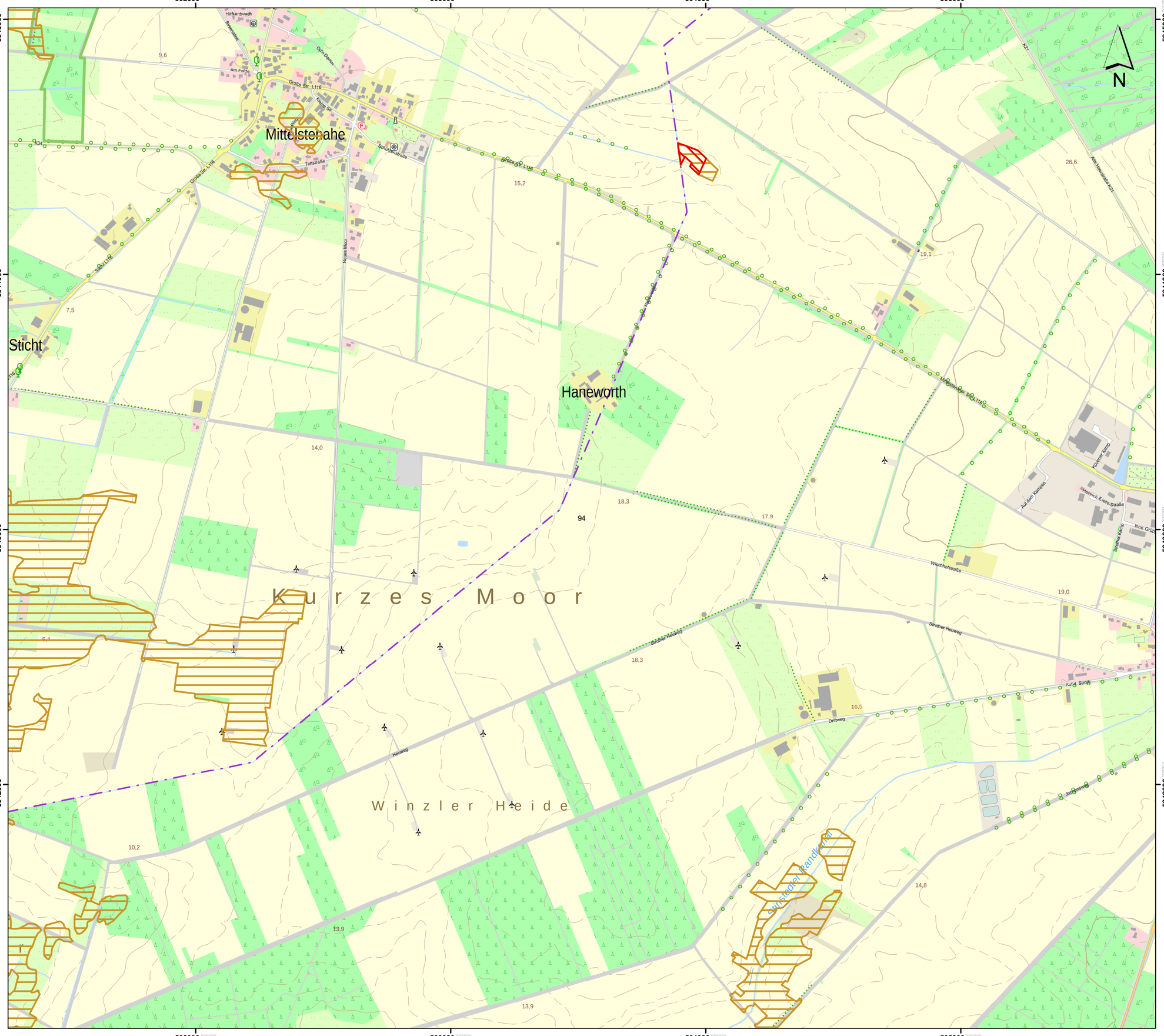

Lageübersicht

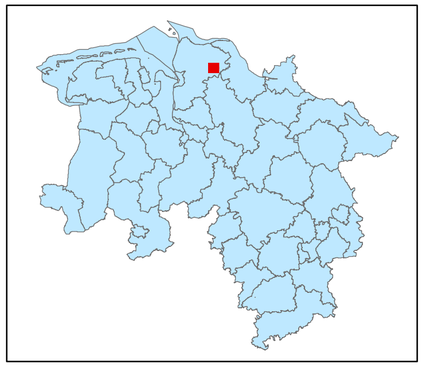

Legende

kohlenstoffreiche Böden

kohlenstoffreiche Böden (Moortreposole)

Landesgrenze

0 0,125 0,25 0,5 0,75 1

Kilometer

Hintergrundkarte:
Amtliche Präsentation 1 : 10 000

Vervielfältigung der Grundlagenkarte nur mit Genehmigung des Herausgebers.
Quellenvermerk:
Auszug aus den Geodaten des Landesamtes für Geoinformation und Landesvermessung Niedersachsen

© 2025 LGLN

© GeoBasis-DE / BKG (2025) CC BY 4.0

Vervielfältigung der Fachinformationen nur mit Genehmigung des ML.

Niedersächsische Verordnung zur Ausweisung von Feuchtgebieten und Mooren als Gebietskulisse nach § 11 Abs. 1 und 4 der GAP-Konditionalitäten-Verordnung

Anlage zu § 1 Abs.1

Detailkarte der kohlenstoffreichen Böden inklusive der Moor-Treposole gem. § 11 Abs. 2 GAPKondV

Blattnummer:	94
Erstellungsdatum:	11.02.2025
Maßstab:	1:10.000

Realisiert durch

Niedersächsisches Ministerium für Ernährung, Landwirtschaft und Verbraucherschutz

SLA

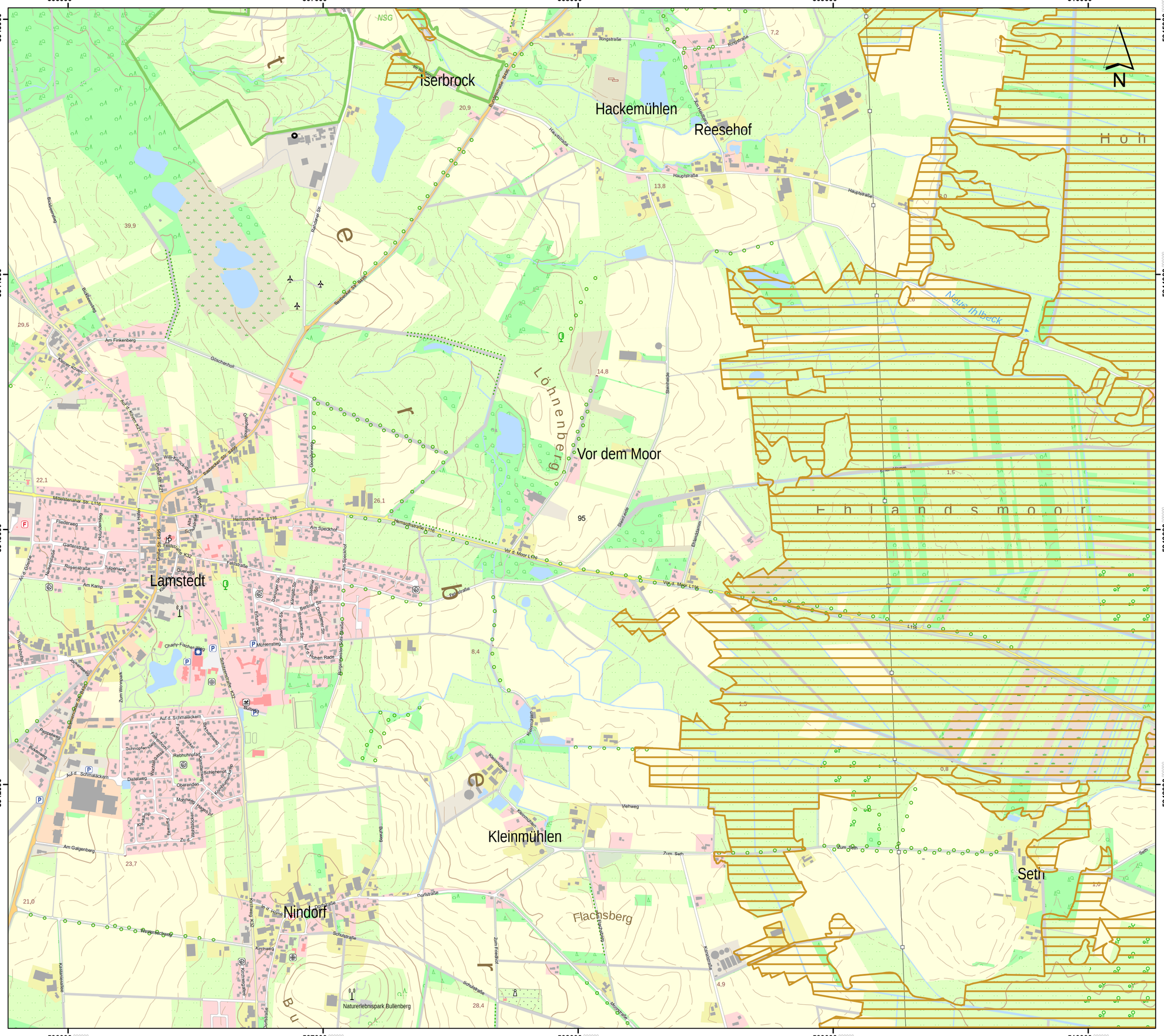
506000
507000
508000
509000
510000
5945000
5944000
5943000
5942000
NSG
Iserbrock
Hackemühlen
Reesehof
Hoh
Neue Ihlbeck
Löhnenberg
Vor dem Moor
Ehlandsmoor
Lamstedt
Kleinmühlen
Nindorf
Seth
Flachsberg
Naturerlebnispark Bullenberg
Ringstraße
Hauptstraße
Am Finkenberg
Göschenholt
Mittelsteinaher Str. L116
Hemsothstraße L116
Vor d. Moor L116
Am Speckhof
Am Kamp
Muhlenstieg
Auf d. Schmalacken
Am Galgenberg
Dorfstraße
Schulstraße
Kirchweg
Vehweg
Zum Seth
Steinheide
Entwässerungsgraben
Kreisstraße K2
Große Str. K21
Rotenburger Str. K2
Rhadereder Str.
Ihlbeckstraße
Bullenweg
Bullenberg
Rhadereder Str. L116
Ihlbeck
Ihlbeck-Graben
Ihlbeck-Graben 2
Ihlbeck-Graben 3
Ihlbeck-Graben 4
Ihlbeck-Graben 5
Ihlbeck-Graben 6
Ihlbeck-Graben 7
Ihlbeck-Graben 8
Ihlbeck-Graben 9
Ihlbeck-Graben 10
Ihlbeck-Graben 11
Ihlbeck-Graben 12
Ihlbeck-Graben 13
Ihlbeck-Graben 14
Ihlbeck-Graben 15
Ihlbeck-Graben 16
Ihlbeck-Graben 17
Ihlbeck-Graben 18
Ihlbeck-Graben 19
Ihlbeck-Graben 20
Ihlbeck-Graben 21
Ihlbeck-Graben

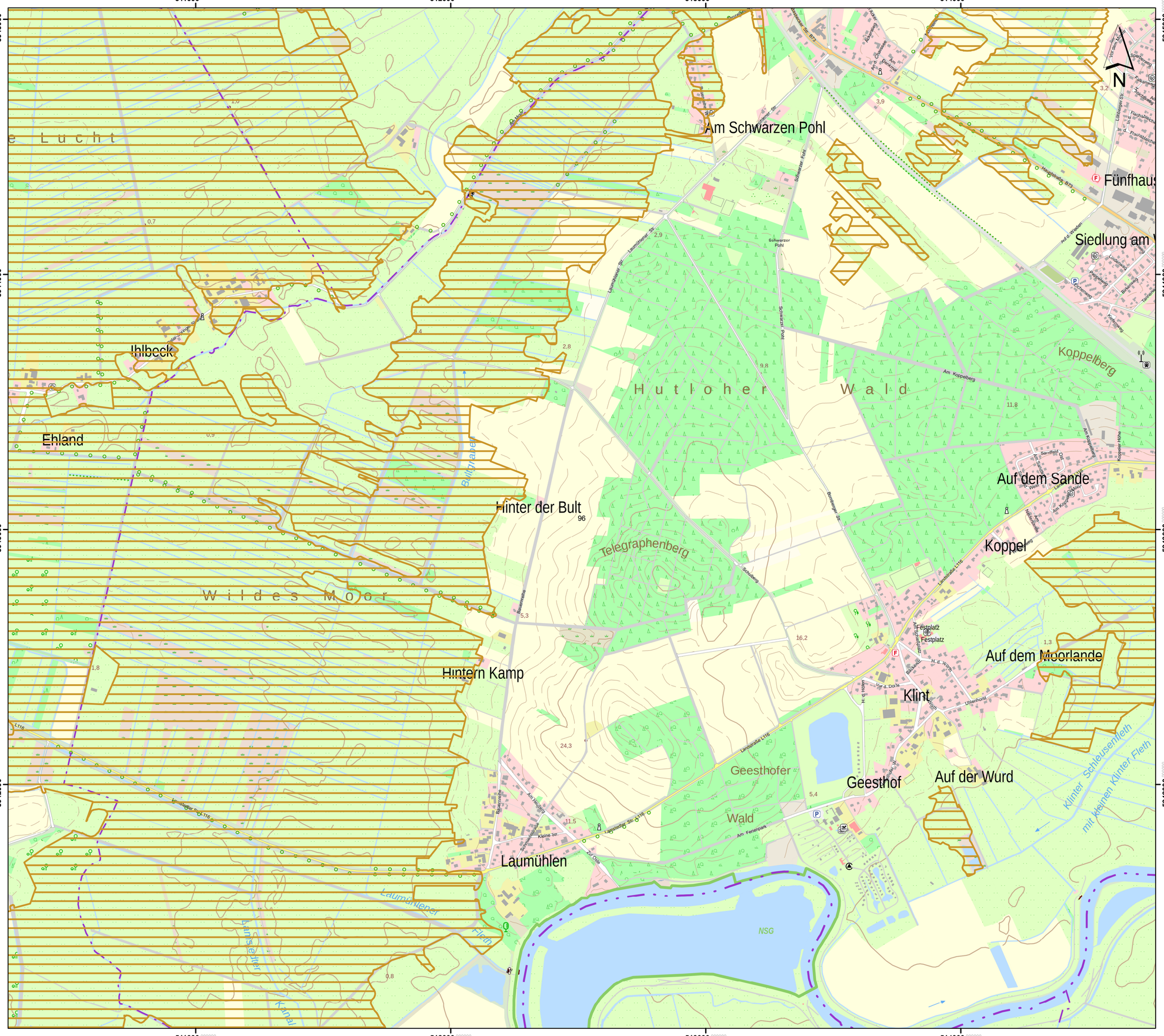

Lageübersicht

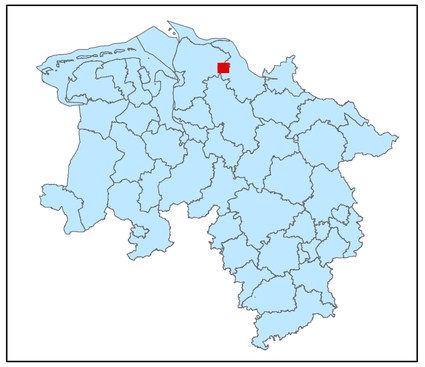

Legende

- kohlenstoffreiche Böden
- kohlenstoffreiche Böden (Moortreposole)
- Landesgrenze

0 0,125 0,25 0,5 0,75 1
Kilometer

Hintergrundkarte:
Amtliche Präsentation 1 : 10 000

Vervielfältigung der Grundlagenkarte nur mit Genehmigung des Herausgebers.
Quellenvermerk:
Auszug aus den Geodaten des Landesamtes für Geoinformation und Landesvermessung Niedersachsen

© 2025 LGLN

© GeoBasis-DE / BKG (2025) CC BY 4.0

Vervielfältigung der Fachinformationen nur mit Genehmigung des ML.

Niedersächsische Verordnung zur Ausweisung von Feuchtgebieten und Mooren als Gebietskulisse nach § 11 Abs. 1 und 4 der GAP-Konditionalitäten-Verordnung

Anlage zu § 1 Abs.1

Detailkarte der kohlenstoffreichen Böden inklusive der Moor-Treposole gem. § 11 Abs. 2 GAPKondV

Blattnummer:	96
Erstellungsdatum:	11.02.2025
Maßstab:	1:10.000

Realisiert durch

Niedersächsisches Ministerium für Ernährung, Landwirtschaft und Verbraucherschutz

SLA

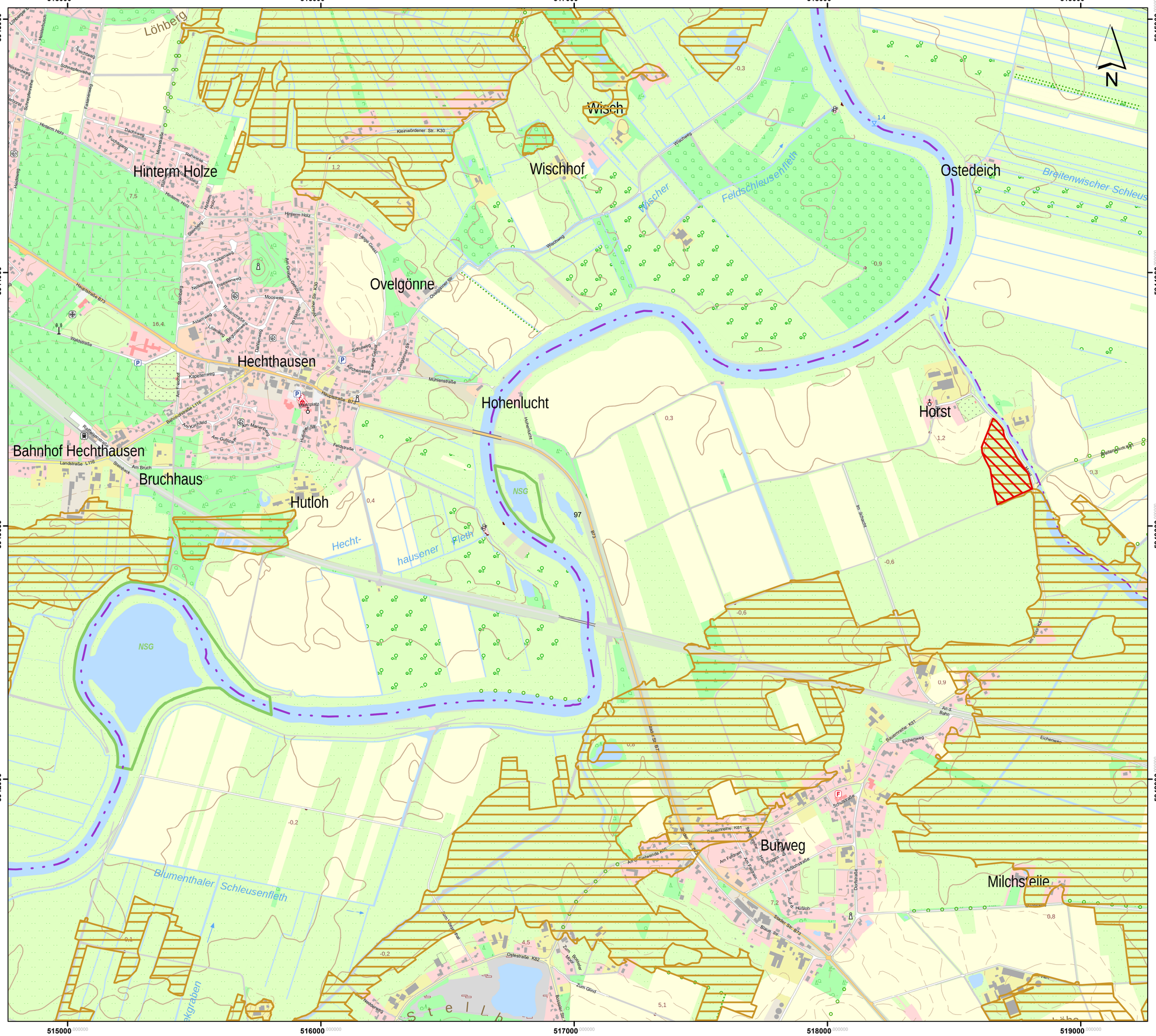
515000
516000
517000
518000
519000
5945000
5944000
5943000
5942000
Löhberg
Hinterm Holze
Wischhof
Wisch
Ostedeich
Breitenwischer Schleusenfleth
Feldschleusenfleth
Ovelgönne
Hechthausen
Hohenlucht
Horst
Bahnhof Hechthausen
Bruchhaus
Hutloh
Burweg
Milchstelle
NSG
Blumenthaler Schleusenfleth
Hecht-
hausener
Fleth
Kleinwördener Str. K30
Ovelgönner Str.
Mühlenstraße
Hauptstraße B73
Landstraße L116
Ostestraße K82
Schulstraße
Bauernreihe K81
Eichenweg
Blumenthaler Str.
Stader Str. B73
Am Bahn
Am Fährdamm
Hüllschstraße
Am Schacht
Zum Glind
Zum Sandwerder
Neubergen
Am Kirchfeld
Am Marienberg
Am Gutshof
Am Bruch
Am Friedhof
Am Graben Grodt
Langer Graben
Moosweg
Dahlenweg
Rosenstraße
Lärchenstieg
Schulweg
Kapellenweg
Waldstraße
Marktplatz
Feldstraße
Hohenlucht
Wischweg
Ovelgönner Str.
Hinterm Holz
Steinberg
Nelkenweg
Friesenweg
Tulpenweg
Asternweg
Lilienweg
Rosenweg
Schneeglöckchenweg
Fliederweg
Dachsweg
Fuchsweg
Moosstraße
Hasenbusch
Schwalbenweg
Hirschweg
Fasanenweg
Rehwinkel
Am Hochstand
Im Schacht
Am d. Bahn
Eichenweg
Blumenthaler Str.
Stader Str. B73
Am Fährdamm
Am Hochstand
Am Schacht
Am Bahn
Bauernreihe K81
Eichenweg
Schulstraße
Hüllschstraße
Am Fährdamm
Am Hochstand
Am Schacht
Am Bahn
Bauernreihe K81
Eichenweg
Schulstraße
Hüllschstraße
Stader Str. B73
Blumenthaler Str.
Zum Sandwerder
Zum Glind
Ostestraße K82
Neubergen
Am Kirchfeld
Am Marienberg
Am Gutshof
Am Bruch
Am Friedhof
Am Graben Grodt
Langer Graben
Moosweg
Dahlenweg
Rosenstraße
Lärchenstieg
Schulweg
Kapellenweg
Waldstraße
Marktplatz
Feldstraße
Hohenlucht
Wischweg
Ovelgönner Str.
Hinterm Holz
Steinberg
Nelkenweg
Friesenweg
Tulpenweg
Asternweg
Lilienweg
Rosenweg
Schneeglöckchenweg
Fliederweg
Dachsweg
Fuchsweg
Moosstraße
Hasenbusch
Schwalbenweg
Hirschweg
Fasanenweg
Rehwinkel
Am Hochstand
Im Schacht
Am d. Bahn
Eichenweg
Blumenthaler Str.
Stader Str. B73

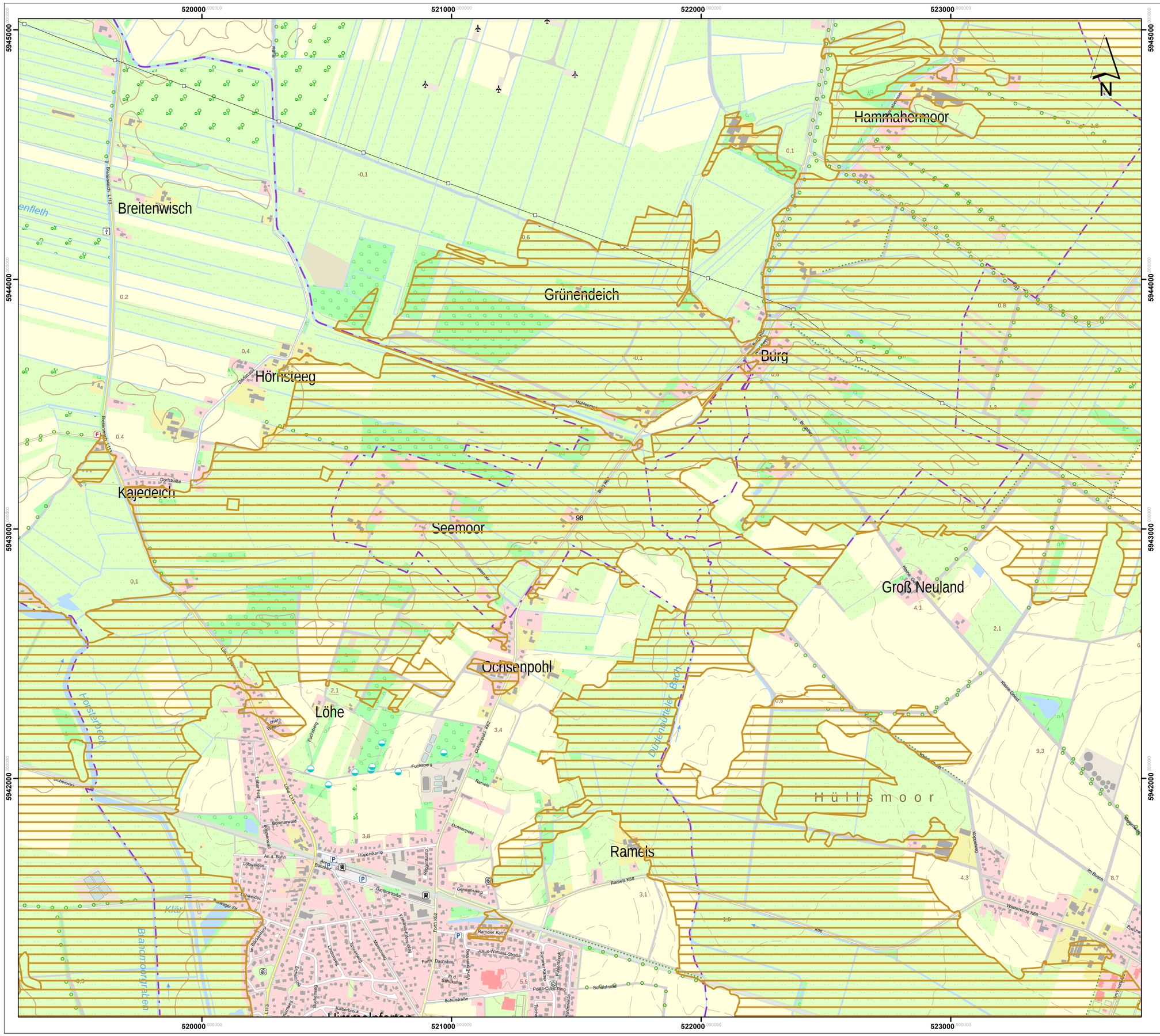

Lageübersicht

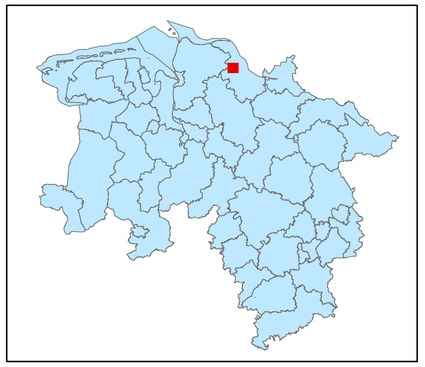

Legende

kohlenstoffreiche Böden

kohlenstoffreiche Böden (Moortreposole)

Landesgrenze

0 0,125 0,25 0,5 0,75 1

Kilometer

Hintergrundkarte:
Amtliche Präsentation 1 : 10 000

Vervielfältigung der Grundlagenkarte nur mit Genehmigung des Herausgebers.
Quellenvermerk:
Auszug aus den Geodaten des Landesamtes für Geoinformation und Landesvermessung Niedersachsen

© 2025 LGLN

© GeoBasis-DE / BKG (2025) CC BY 4.0

Vervielfältigung der Fachinformationen nur mit Genehmigung des ML.

Niedersächsische Verordnung zur Ausweisung von Feuchtgebieten und Mooren als Gebietskulisse nach § 11 Abs. 1 und 4 der GAP-Konditionalitäten-Verordnung

Anlage zu § 1 Abs.1

Detailkarte der kohlenstoffreichen Böden inklusive der Moor-Treposole gem. § 11 Abs. 2 GAPKondV

Blattnummer:	98
Erstellungsdatum:	11.02.2025
Maßstab:	1:10.000

Realisiert durch

Niedersächsisches Ministerium für Ernährung, Landwirtschaft und Verbraucherschutz

SLA

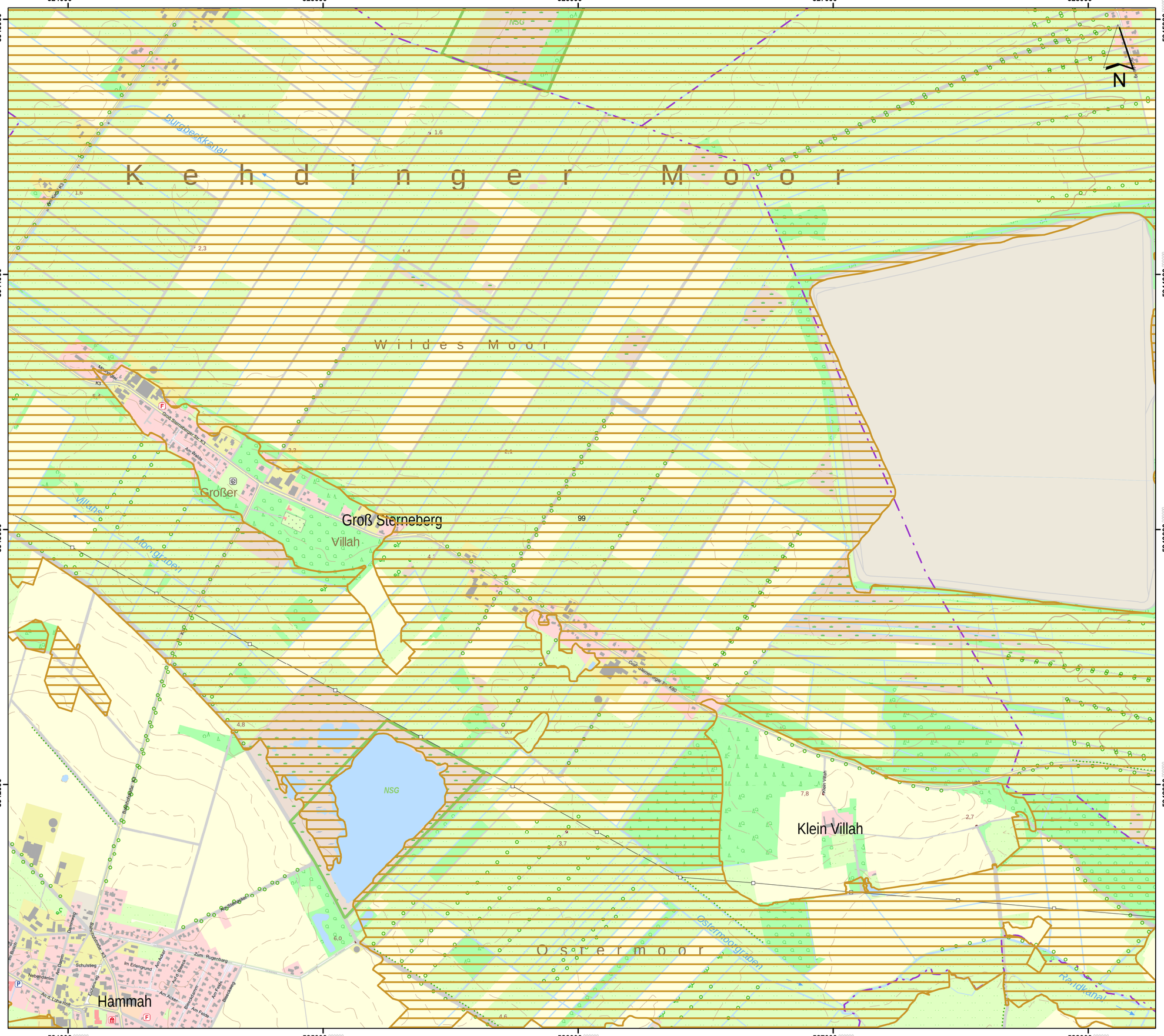

Lageübersicht

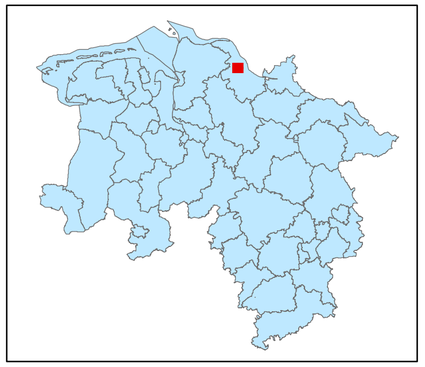

Legende

- kohlenstoffreiche Böden
- kohlenstoffreiche Böden (Moortreposole)
- Landesgrenze

0 0,125 0,25 0,5 0,75 1

Kilometer

Hintergrundkarte:
Amtliche Präsentation 1 : 10 000

Vervielfältigung der Grundlagenkarte nur mit Genehmigung des Herausgebers.
Quellenvermerk:
Auszug aus den Geodaten des Landesamtes für Geoinformation und Landesvermessung Niedersachsen

© 2025 LGLN

© GeoBasis-DE / BKG (2025) CC BY 4.0

Vervielfältigung der Fachinformationen nur mit Genehmigung des ML.

Niedersächsische Verordnung zur Ausweisung von Feuchtgebieten und Mooren als Gebietskulisse nach § 11 Abs. 1 und 4 der GAP-Konditionalitäten-Verordnung

Anlage zu § 1 Abs.1

Detailkarte der kohlenstoffreichen Böden inklusive der Moor-Treposole gem. § 11 Abs. 2 GAPKondV

Blattnummer:	99
Erstellungsdatum:	11.02.2025
Maßstab:	1:10.000

Realisiert durch

Niedersächsisches Ministerium für Ernährung, Landwirtschaft und Verbraucherschutz

SLA

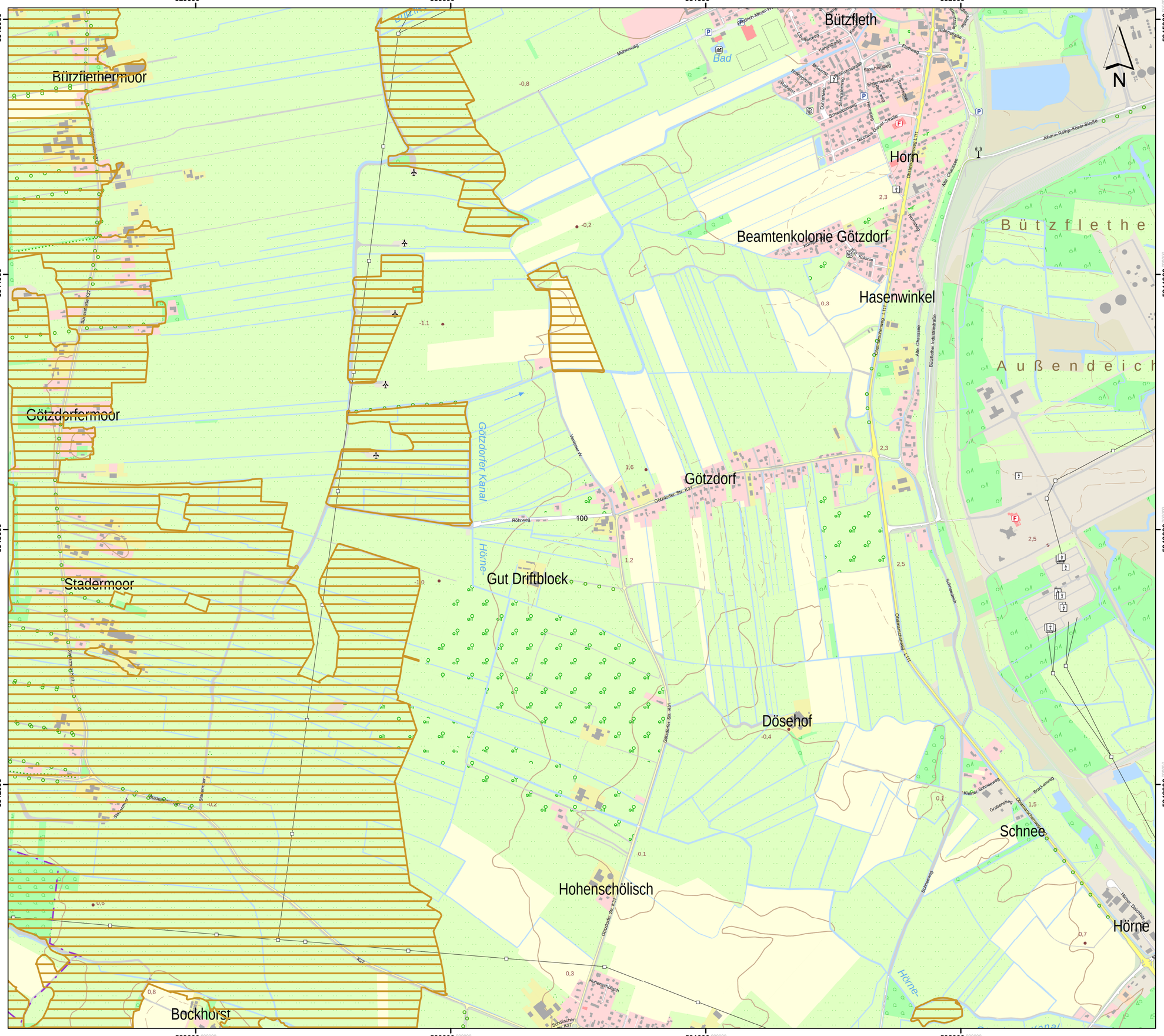

Lageübersicht

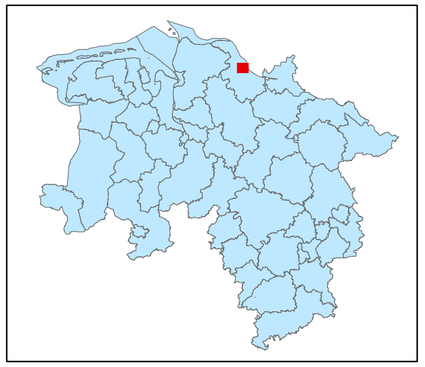

Legende

kohlenstoffreiche Böden

kohlenstoffreiche Böden (Moortreposole)

Landesgrenze

0 0,125 0,25 0,5 0,75 1

Kilometer

Hintergrundkarte:
Amtliche Präsentation 1 : 10 000

Vervielfältigung der Grundlagenkarte nur mit Genehmigung des Herausgebers.
Quellenvermerk:
Auszug aus den Geodaten des Landesamtes für Geoinformation und Landesvermessung Niedersachsen

© 2025 LGLN

© GeoBasis-DE / BKG (2025) CC BY 4.0

Vervielfältigung der Fachinformationen nur mit Genehmigung des ML.

Niedersächsische Verordnung zur Ausweisung von Feuchtgebieten und Mooren als Gebietskulisse nach § 11 Abs. 1 und 4 der GAP-Konditionalitäten-Verordnung

Anlage zu § 1 Abs.1

Detailkarte der kohlenstoffreichen Böden inklusive der Moor-Treposole gem. § 11 Abs. 2 GAPKondV

Blattnummer:	100
Erstellungsdatum:	11.02.2025
Maßstab:	1:10.000

Realisiert durch

Niedersächsisches Ministerium für Ernährung, Landwirtschaft und Verbraucherschutz

SLA

547000 550000 549000 548000

5945000 5944000 5943000 5942000

101

N

Lageübersicht

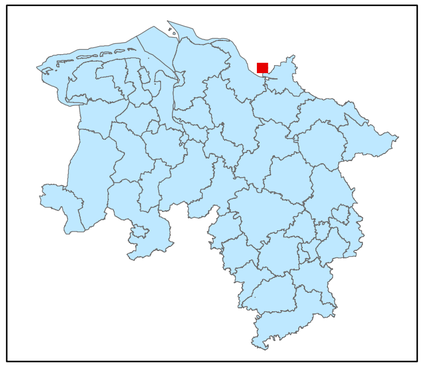

Legende

kohlenstoffreiche Böden

kohlenstoffreiche Böden (Moortreposole)

Landesgrenze

0 0,125 0,25 0,5 0,75 1

Kilometer

Hintergrundkarte:
Amtliche Präsentation 1 : 10 000

Vervielfältigung der Grundlagenkarte nur mit Genehmigung des Herausgebers.
Quellenvermerk:
Auszug aus den Geodaten des Landesamtes für Geoinformation und Landesvermessung Niedersachsen

© 2025 LGLN

© GeoBasis-DE / BKG (2025) CC BY 4.0

Vervielfältigung der Fachinformationen nur mit Genehmigung des ML.

Niedersächsische Verordnung zur Ausweisung von Feuchtgebieten und Mooren als Gebietskulisse nach § 11 Abs. 1 und 4 der GAP-Konditionalitäten-Verordnung

Anlage zu § 1 Abs.1

Detailkarte der kohlenstoffreichen Böden inklusive der Moor-Treposole gem. § 11 Abs. 2 GAPKondV

Blattnummer:	101
Erstellungsdatum:	11.02.2025
Maßstab:	1:10.000

Realisiert durch

Niedersächsisches Ministerium für Ernährung, Landwirtschaft und Verbraucherschutz

SLA

556000 557000 558000 559000

5945000 5944000 5943000 5942000

102

N

Lageübersicht

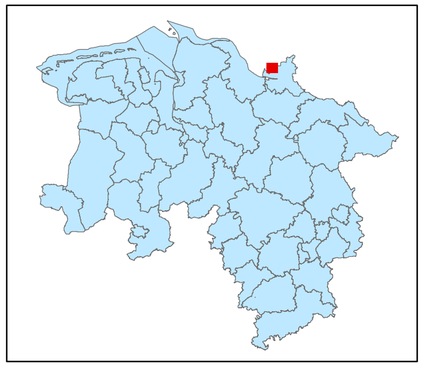

Legende

kohlenstoffreiche Böden

kohlenstoffreiche Böden (Moortreposole)

Landesgrenze

0 0,125 0,25 0,5 0,75 1

Kilometer

Hintergrundkarte:
Amtliche Präsentation 1 : 10 000

Vervielfältigung der Grundlagenkarte nur mit Genehmigung des Herausgebers.
Quellenvermerk:
Auszug aus den Geodaten des Landesamtes für Geoinformation und Landesvermessung Niedersachsen

© 2025 LGLN

© GeoBasis-DE / BKG (2025) CC BY 4.0

Vervielfältigung der Fachinformationen nur mit Genehmigung des ML.

Niedersächsische Verordnung zur Ausweisung von Feuchtgebieten und Mooren als Gebietskulisse nach § 11 Abs. 1 und 4 der GAP-Konditionalitäten-Verordnung

Anlage zu § 1 Abs.1

Detailkarte der kohlenstoffreichen Böden inklusive der Moor-Treposole gem. § 11 Abs. 2 GAPKondV

Blattnummer:	102
Erstellungsdatum:	11.02.2025
Maßstab:	1:10.000

Realisiert durch

Niedersächsisches Ministerium für Ernährung, Landwirtschaft und Verbraucherschutz

SLA

560000 561000 562000 563000 564000

5945000 5944000 5943000 5942000

N

103

Lageübersicht

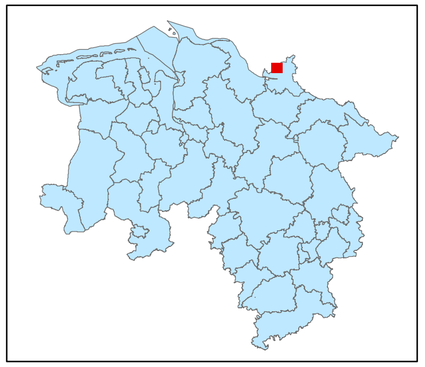

Legende

kohlenstoffreiche Böden

kohlenstoffreiche Böden (Moortreposole)

Landesgrenze

0 0,125 0,25 0,5 0,75 1

Kilometer

Hintergrundkarte:
Amtliche Präsentation 1 : 10 000

Vervielfältigung der Grundlagenkarte nur mit Genehmigung des Herausgebers.
Quellenvermerk:
Auszug aus den Geodaten des Landesamtes für Geoinformation und Landesvermessung Niedersachsen

© 2025 LGLN

© GeoBasis-DE / BKG (2025) CC BY 4.0

Vervielfältigung der Fachinformationen nur mit Genehmigung des ML.

Niedersächsische Verordnung zur Ausweisung von Feuchtgebieten und Mooren als Gebietskulisse nach § 11 Abs. 1 und 4 der GAP-Konditionalitäten-Verordnung

Anlage zu § 1 Abs.1

Detailkarte der kohlenstoffreichen Böden inklusive der Moor-Treposole gem. § 11 Abs. 2 GAPKondV

Blattnummer:	103
Erstellungsdatum:	11.02.2025
Maßstab:	1:10.000

Realisiert durch

Niedersächsisches Ministerium für Ernährung, Landwirtschaft und Verbraucherschutz

SLA

565000 000000
566000 000000
567000 000000
568000 000000
5945000 000000
5944000 000000
5943000 000000
5942000 000000

104

N

Lageübersicht

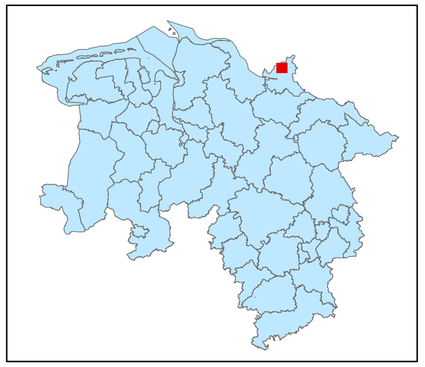

Legende

kohlenstoffreiche Böden

kohlenstoffreiche Böden (Moortreposole)

Landesgrenze

0 0,125 0,25 0,5 0,75 1

Kilometer

Hintergrundkarte:
Amtliche Präsentation 1 : 10 000

Vervielfältigung der Grundlagenkarte nur mit Genehmigung des Herausgebers.
Quellenvermerk:
Auszug aus den Geodaten des Landesamtes für Geoinformation und Landesvermessung Niedersachsen

© 2025 LGLN

© GeoBasis-DE / BKG (2025) CC BY 4.0

Vervielfältigung der Fachinformationen nur mit Genehmigung des ML.

Niedersächsische Verordnung zur Ausweisung von Feuchtgebieten und Mooren als Gebietskulisse nach § 11 Abs. 1 und 4 der GAP-Konditionalitäten-Verordnung

Anlage zu § 1 Abs.1

Detailkarte der kohlenstoffreichen Böden inklusive der Moor-Treposole gem. § 11 Abs. 2 GAPKondV

Blattnummer:	104
Erstellungsdatum:	11.02.2025
Maßstab:	1:10.000

Realisiert durch

Niedersächsisches Ministerium für Ernährung, Landwirtschaft und Verbraucherschutz

SLA

569000 570000 571000 572000 573000

5945000 5944000 5943000 5942000

N

105

Lageübersicht

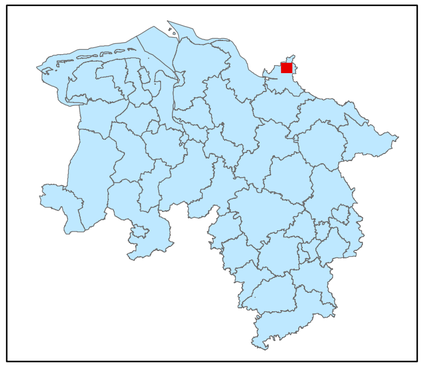

Legende

kohlenstoffreiche Böden

kohlenstoffreiche Böden (Moortreposole)

Landesgrenze

0 0,125 0,25 0,5 0,75 1

Kilometer

Hintergrundkarte:
Amtliche Präsentation 1 : 10 000

Vervielfältigung der Grundlagenkarte nur mit Genehmigung des Herausgebers.
Quellenvermerk:
Auszug aus den Geodaten des Landesamtes für Geoinformation und Landesvermessung Niedersachsen

© 2025 LGLN

© GeoBasis-DE / BKG (2025) CC BY 4.0

Vervielfältigung der Fachinformationen nur mit Genehmigung des ML.

Niedersächsische Verordnung zur Ausweisung von Feuchtgebieten und Mooren als Gebietskulisse nach § 11 Abs. 1 und 4 der GAP-Konditionalitäten-Verordnung

Anlage zu § 1 Abs.1

Detailkarte der kohlenstoffreichen Böden inklusive der Moor-Treposole gem. § 11 Abs. 2 GAPKondV

Blattnummer:	105
Erstellungsdatum:	11.02.2025
Maßstab:	1:10.000

Realisiert durch

Niedersächsisches Ministerium für Ernährung, Landwirtschaft und Verbraucherschutz

SLA

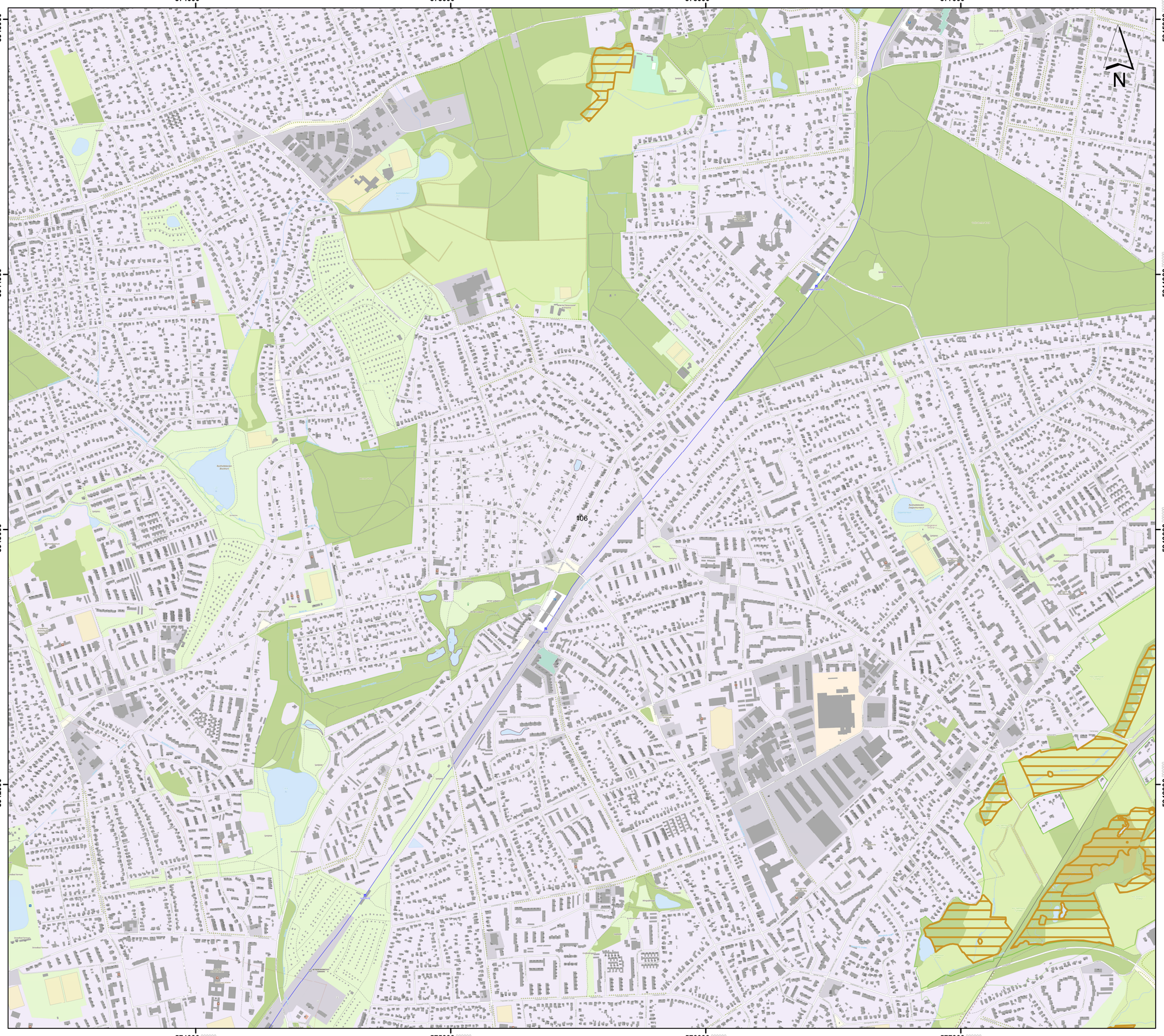

Lageübersicht

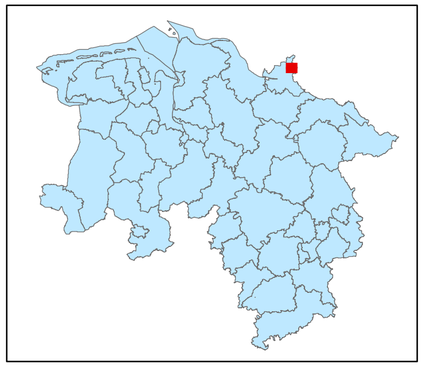

Legende

kohlenstoffreiche Böden

kohlenstoffreiche Böden (Moortreposole)

Landesgrenze

0 0,125 0,25 0,5 0,75 1

Kilometer

Hintergrundkarte:
Amtliche Präsentation 1 : 10 000

Vervielfältigung der Grundlagenkarte nur mit Genehmigung des Herausgebers.
Quellenvermerk:
Auszug aus den Geodaten des Landesamtes für Geoinformation und Landesvermessung Niedersachsen

© 2025 LGLN

© GeoBasis-DE / BKG (2025) CC BY 4.0

Vervielfältigung der Fachinformationen nur mit Genehmigung des ML.

Niedersächsische Verordnung zur Ausweisung von Feuchtgebieten und Mooren als Gebietskulisse nach § 11 Abs. 1 und 4 der GAP-Konditionalitäten-Verordnung

Anlage zu § 1 Abs.1

Detailkarte der kohlenstoffreichen Böden inklusive der Moor-Treposole gem. § 11 Abs. 2 GAPKondV

Blattnummer:	106
Erstellungsdatum:	11.02.2025
Maßstab:	1:10.000

Realisiert durch

Niedersächsisches Ministerium für Ernährung, Landwirtschaft und Verbraucherschutz

SLA

578000 579000 580000 581000 582000

5945000 5944000 5943000 5942000

107

N

Lageübersicht

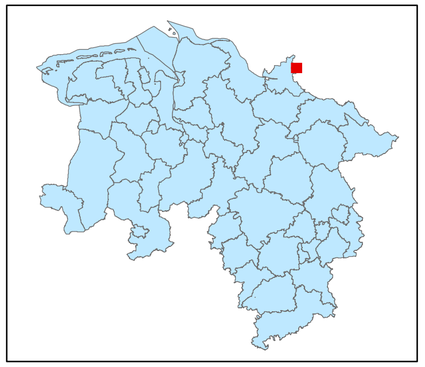

Legende

kohlenstoffreiche Böden

kohlenstoffreiche Böden (Moortreposole)

Landesgrenze

0 0,125 0,25 0,5 0,75 1

Kilometer

Hintergrundkarte:
Amtliche Präsentation 1 : 10 000

Vervielfältigung der Grundlagenkarte nur mit Genehmigung des Herausgebers.
Quellenvermerk:
Auszug aus den Geodaten des Landesamtes für Geoinformation und Landesvermessung Niedersachsen

© 2025 LGLN

© GeoBasis-DE / BKG (2025) CC BY 4.0

Vervielfältigung der Fachinformationen nur mit Genehmigung des ML.

Niedersächsische Verordnung zur Ausweisung von Feuchtgebieten und Mooren als Gebietskulisse nach § 11 Abs. 1 und 4 der GAP-Konditionalitäten-Verordnung

Anlage zu § 1 Abs.1

Detailkarte der kohlenstoffreichen Böden inklusive der Moor-Treposole gem. § 11 Abs. 2 GAPKondV

Blattnummer:	107
Erstellungsdatum:	11.02.2025
Maßstab:	1:10.000

Realisiert durch

Niedersächsisches Ministerium für Ernährung, Landwirtschaft und Verbraucherschutz

SLA



Lageübersicht

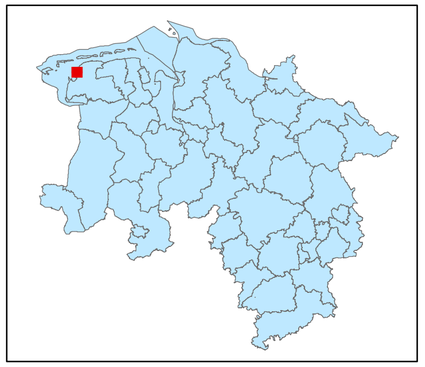

Legende

- kohlenstoffreiche Böden
- kohlenstoffreiche Böden (Moortreposole)
- Landesgrenze

0 0,125 0,25 0,5 0,75 1

Kilometer

Hintergrundkarte:
Amtliche Präsentation 1 : 10 000

Vervielfältigung der Grundlagenkarte nur mit Genehmigung des Herausgebers.
Quellenvermerk:
Auszug aus den Geodaten des Landesamtes für Geoinformation und Landesvermessung Niedersachsen

© 2025 LGLN

© GeoBasis-DE / BKG (2025) CC BY 4.0

Vervielfältigung der Fachinformationen nur mit Genehmigung des ML.

Niedersächsische Verordnung zur Ausweisung von Feuchtgebieten und Mooren als Gebietskulisse nach § 11 Abs. 1 und 4 der GAP-Konditionalitäten-Verordnung

Anlage zu § 1 Abs.1

Detailkarte der kohlenstoffreichen Böden inklusive der Moor-Treposole gem. § 11 Abs. 2 GAPKondV

Blattnummer:	108
Erstellungsdatum:	11.02.2025
Maßstab:	1:10.000

Realisiert durch

Niedersächsisches Ministerium für Ernährung, Landwirtschaft und Verbraucherschutz

SLA

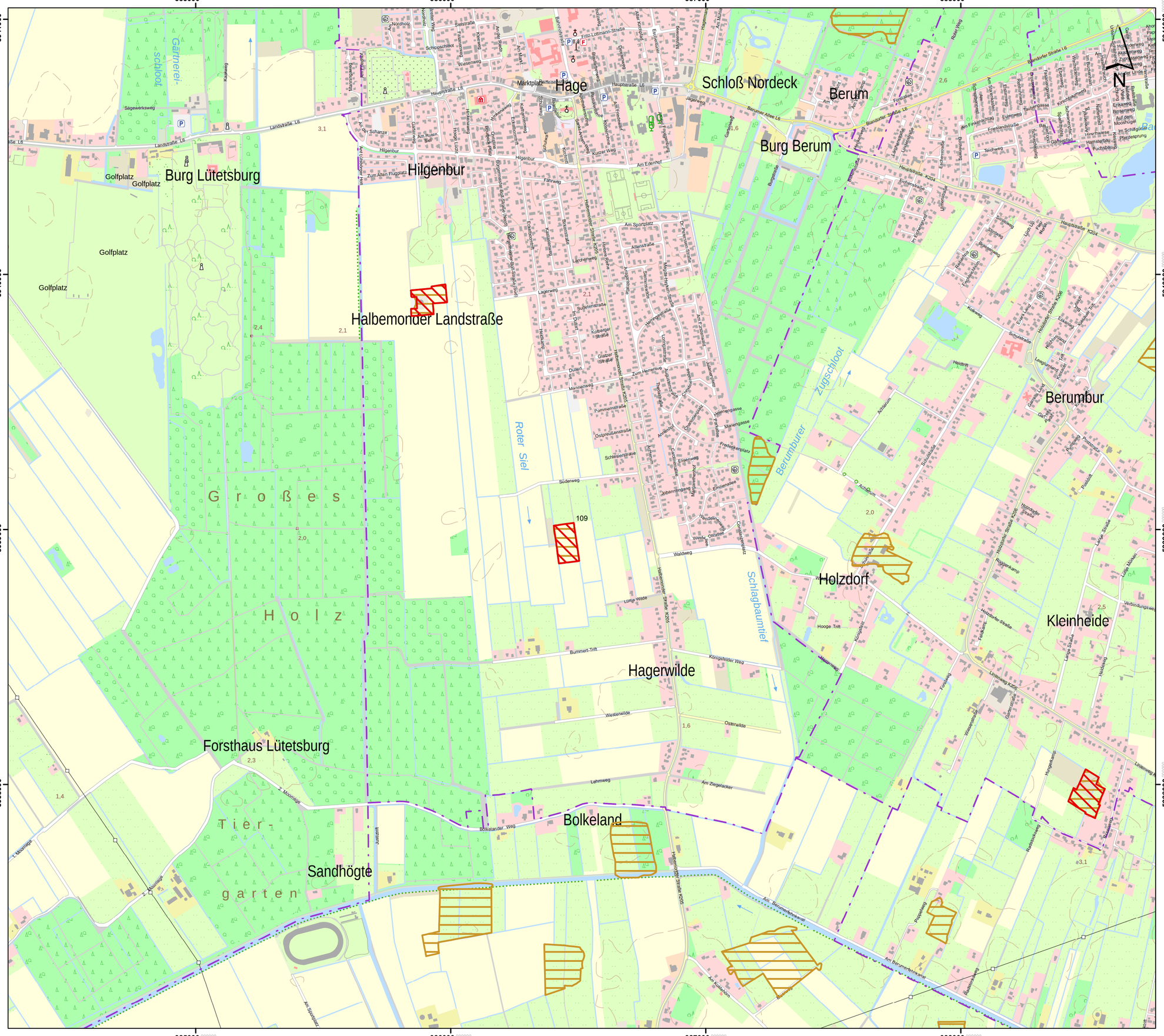
385000
386000
387000
388000
5941000
5940000
5939000
5938000
Gärtnereischloot
Sägewerksweg
Landstraße L6
Golfplatz
Golfplatz
Burg Lütetsburg
Golfplatz
Golfplatz
Halbemonder Landstraße
Hilgenbur
Hilgenbur
Marktplatz
Hage
Schloß Nordeck
Berum
Burg Berum
Berumbur
Roter Siel
Zugschloot
Berumburer
Schlagbaumtief
Holzdorf
Kleinheide
Hagerwilde
Bolkeland
Forsthaus Lütetsburg
Sandhögte
Tier-
garten
Großes
Holz
109
Waldweg
Bummert-Trift
Königsfelder Weg
Westerwilde
Osterwilde
Lehmweg
Am Ziegelacker
Bolkelander Weg
Süderweg
Am Sportplatz
Am Berumerfehnkanal
Hooge Trift
Lange Wiede
Hauptstraße L6
Blandorfer Straße L6
Berumer Allee L6
Hauptstraße K204
Holtroper Straße K205
Hellermonder Straße K205
Lange Straße
Rudolf-Diesel-Straße
Am Ackerhof
Am Fuchsbau
Am Eisenhof
Am Sportplatz
Am Nordholz
Schloßschloot
Wiesenweg
Fritz-Lottmann-Straße
Bahnhofstraße
Pfarrweg
Kirchenweg
Eschenallee
Kurzer Weg
Am Eschenhof
Fährweg
Lärchenweg
Lagerweg
Sulzfelderstraße
Kolberger Straße
Glatzer Straße
Dürer
Mannerweg
Pommernstraße
Ostpreußenstraße
Schlesierweg
Johannesgang
Ernestinenstraße
Marienstraße
Predigerplatz
Ostfriesenstraße
Wendelinenhof
Wendelinenweg
Wilder Ostfeld
Am Ackerhof
Am Ackerheim
Am Bolkeheim
Am Sportplatz
Justizfeld
Z. Moorhöge
Z. Moorhöge
Z. Moorhöge
Roter Weg
Blandorfer Straße L6
Am Fuchsbau
Am Fuhlenkamp
Am Fliederbusch
Am Fliederstrauch
Am Fuhlenkamp
Am Fuhlenkamp
Am Fuhlenkamp

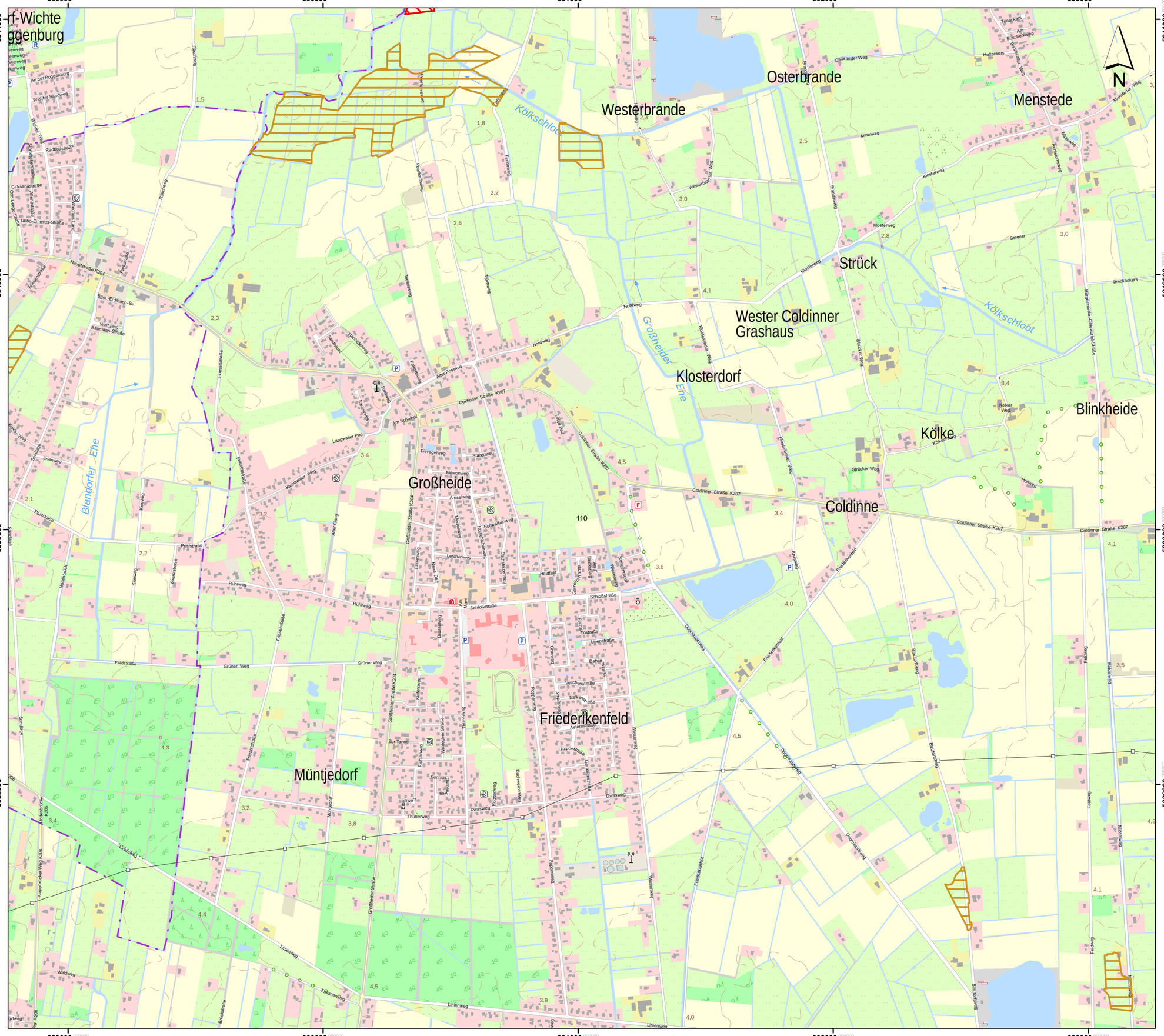
389000
390000
391000
392000
393000
5941000
5940000
5939000
5938000
N
Osterbrande
Westerbrande
Menstede
Strück
Wester Coldinner
Grashaus
Klosterdorf
Blinkheide
Kölke
Großheide
Coldinne
Friederikenfeld
Müntjedorf
Kölkschloot
Großheider Ehe
Blankdorfer Ehe
Coldinner Straße K207
Hauptstraße K204
Großheider Straße K204
Klosterweg
Westerbrander Weg
Mittelweg
Ruhrweg
Grüner Weg
Schloßstraße
Poststraße
Feldstraße
Dwasweg
Thünenweg
Linienweg
Doornkaatsweg
Friederikenfeld
Strücker Weg
Kölker Weg
Holtackers
Ollbrander Weg
Menstever Weg
Steener
Brinkackers
Bürgermeister-Oldewig-Straße
Lüttmoorweg
Feldweg
Waldweg
Am Schulhof
Schwalbenweg
Lerchenweg
Heidfeld
Lilienstraße
Veilchenstraße
Nelkenstraße
Asternstraße
Tulpenstraße
Geraniumstraße
Sonnenhof
Rosenweg
Buchenweg
Eichenweg
Ahornweg
Kiefernweg
Tannenweg
Zur Tanne
Am Sandberg
Am Sportplatz
Am Kamp
Sonnenwinkel
Wiesenweg
Kleiner Weg
Kleiweg
Grenzstraße
Hollenbeck
Ruschweg
Radbodstraße
Cirksenastraße
Otto-Leege-Straße
Tobo-Emmius-Straße
Bgm.-Erdmann-Str.
Baumann-Straße
Wolfgang
Friesenstraße
Fuhrenweg
Erlenweg
Kiebitzweg
Lerchenweg
Möwenweg
Starenweg
Ansegweg
Langwaller Pad
Am Pastorenbusch
Kleiner Weg
Kleiberweg
Meisenweg
Finkenweg
Amselweg
Drosselweg
Rotkehlchenweg
Zaunkönigweg
Sperlingweg
Schwalbenweg
Kiebitzweg
Kranichweg
Storchenweg
Reiherweg
Adlerweg
Falkenweg
Habichtweg
Eulenweg
Uhuwe

394000 395000 396000 397000

5941000 5940000 5939000 5938000

Komper
Neuis
Neuiserfeld
Neuland
Mullwarf
Beemoor
Coldinner Gaste
Barger
Unlande
Nenndorfer Feld
Kölker
Nenndorf
Grenze
Breitefeld
Hahnekamp
Finkenburg
Metzenburg

Alter Rendel
Hüllener Tief
Südarler Zuggraben

Alter Straße L6
Nordener Straße L6
Dornumer Straße L7
Coldinner Straße K207
Südarler Landstraße K208
Nenndorfer Straße K52
Neuiser Weg
Mullwarf
Zum Rendel
Kleeweg
Kirchenweg
Hounderweg
Beemoorer Weg
Zingelweg
Gartenlandenweg
Hammerweg
Bockenweg
Dargerweg
Eckweg
Fuhrenweg
Buggerweg
Lindenweg
Landskampenweg
Bonnaweg
Am Wall
Am Kiessee
Zum Sportzentrum
Tannenstraße
Parkstraße
Dahlienweg
Gastweg
Drei Eichen Weg
Nenndorfer Loog
Up De Gast
Wiesenstraße
Wasserpast
Gastkamp
Südergast
Vadiesweg
Mittelgavenweg
Finkenburger Weg
Lessmoorsweg
Jacknmoorsweg
Nordstraße
Lehmweg
Hoheweg
Ant Birk
Rei-Wilberts Wall
Breitefelder Weg
Hoher Grenzweg
Lehmstraße
Katzenhörner Weg
Metzenburger Weg
Kranichsee-Weg
Ginsterweg
Schwarzer Weg
Fehnweg
Fehnweg
Lehmstraße
Zugbrückstraße
Hahnenweg
Katzenhörner Weg
Ginsterweg
Schwarzer Berg
Fehnweg
Fehnweg
Fehnweg
Fehnweg
Lehmstraße
Brunsweg
Brunsweg
Brunsweg

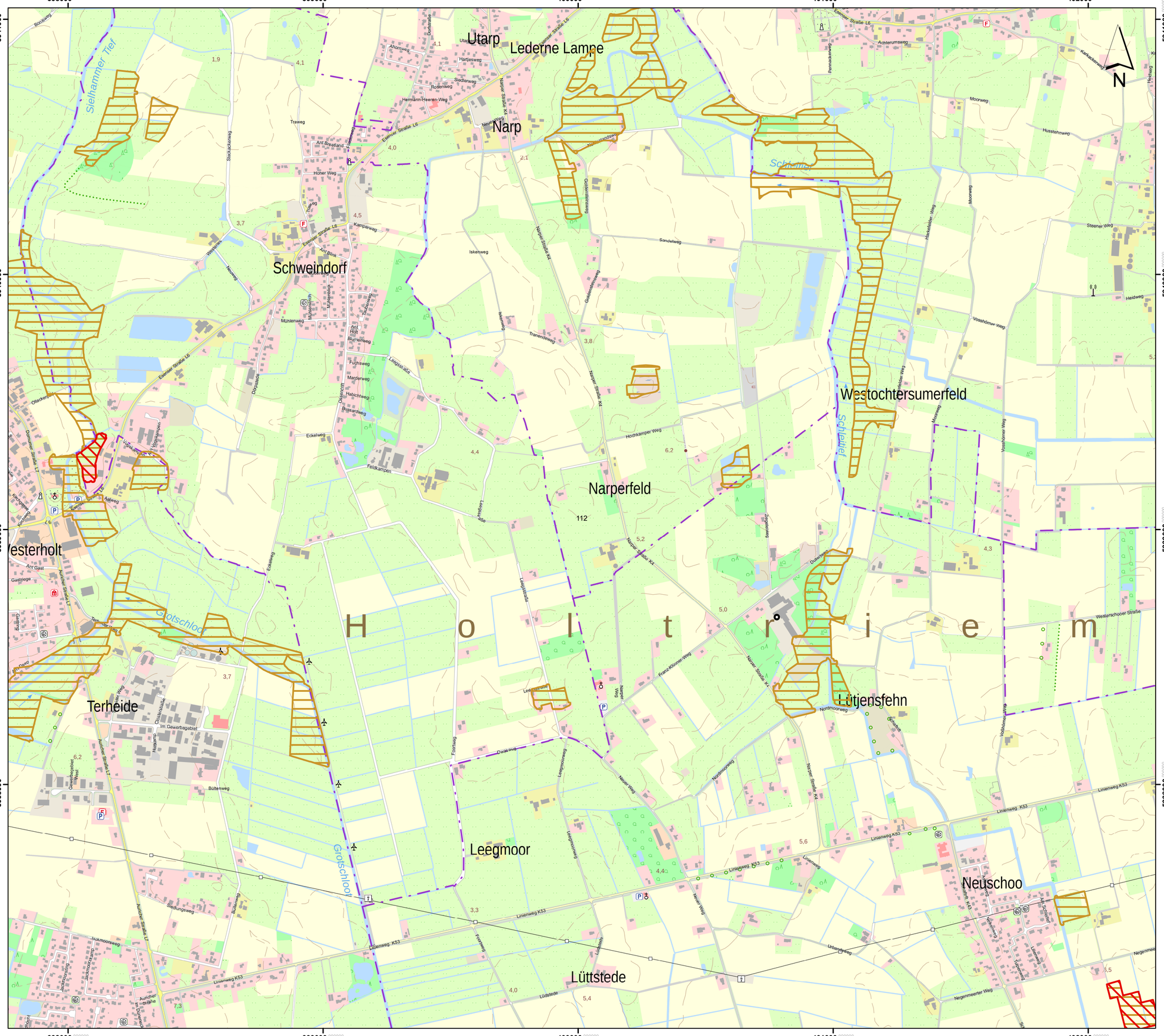

Lageübersicht

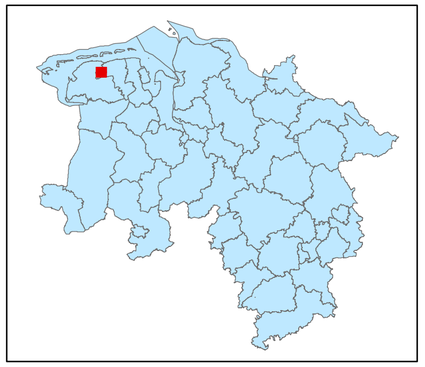

Legende

- kohlenstoffreiche Böden
- kohlenstoffreiche Böden (Moortreposole)
- Landesgrenze

0 0,125 0,25 0,5 0,75 1

Kilometer

Hintergrundkarte:
Amtliche Präsentation 1 : 10 000

Vervielfältigung der Grundlagenkarte nur mit Genehmigung des Herausgebers.
Quellenvermerk:
Auszug aus den Geodaten des Landesamtes für Geoinformation und Landesvermessung Niedersachsen

© 2025 LGLN

© GeoBasis-DE / BKG (2025) CC BY 4.0

Vervielfältigung der Fachinformationen nur mit Genehmigung des ML.

Niedersächsische Verordnung zur Ausweisung von Feuchtgebieten und Mooren als Gebietskulisse nach § 11 Abs. 1 und 4 der GAP-Konditionalitäten-Verordnung

Anlage zu § 1 Abs.1

Detailkarte der kohlenstoffreichen Böden inklusive der Moor-Treposole gem. § 11 Abs. 2 GAPKondV

Blattnummer:	112
Erstellungsdatum:	11.02.2025
Maßstab:	1:10.000

Realisiert durch

Niedersächsisches Ministerium für Ernährung, Landwirtschaft und Verbraucherschutz

SLA

403000 404000 405000 406000

5941000 5940000 5939000 5938000

tochtersum
Klosterschoo
Domäne Schoo
Falkenhütte
Negenmeerten
Schoo
Altgaude
Bramberg
Moorweg
Blomberg
Altgaude

Ochtersumer Tief Süd
Moorthee
Reihertief
Westertief
Gauder

N

Lageübersicht

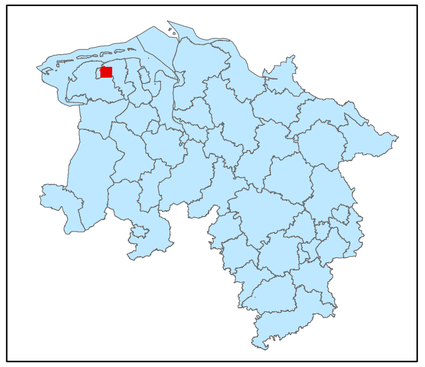

Legende

- kohlenstoffreiche Böden
- kohlenstoffreiche Böden (Moortreposole)
- Landesgrenze

0 0,125 0,25 0,5 0,75 1
Kilometer

Hintergrundkarte:
Amtliche Präsentation 1 : 10 000

Vervielfältigung der Grundlagenkarte nur mit Genehmigung des Herausgebers.
Quellenvermerk:
Auszug aus den Geodaten des Landesamtes für Geoinformation und Landesvermessung Niedersachsen

© 2025 LGLN

© GeoBasis-DE / BKG (2025) CC BY 4.0

Vervielfältigung der Fachinformationen nur mit Genehmigung des ML.

Niedersächsische Verordnung zur Ausweisung von Feuchtgebieten und Mooren als Gebietskulisse nach § 11 Abs. 1 und 4 der GAP-Konditionalitäten-Verordnung

Anlage zu § 1 Abs.1

Detailkarte der kohlenstoffreichen Böden inklusive der Moor-Treposole gem. § 11 Abs. 2 GAPKondV

Blattnummer:	113
Erstellungsdatum:	11.02.2025
Maßstab:	1:10.000

Realisiert durch

Niedersächsisches Ministerium für Ernährung, Landwirtschaft und Verbraucherschutz

SLA

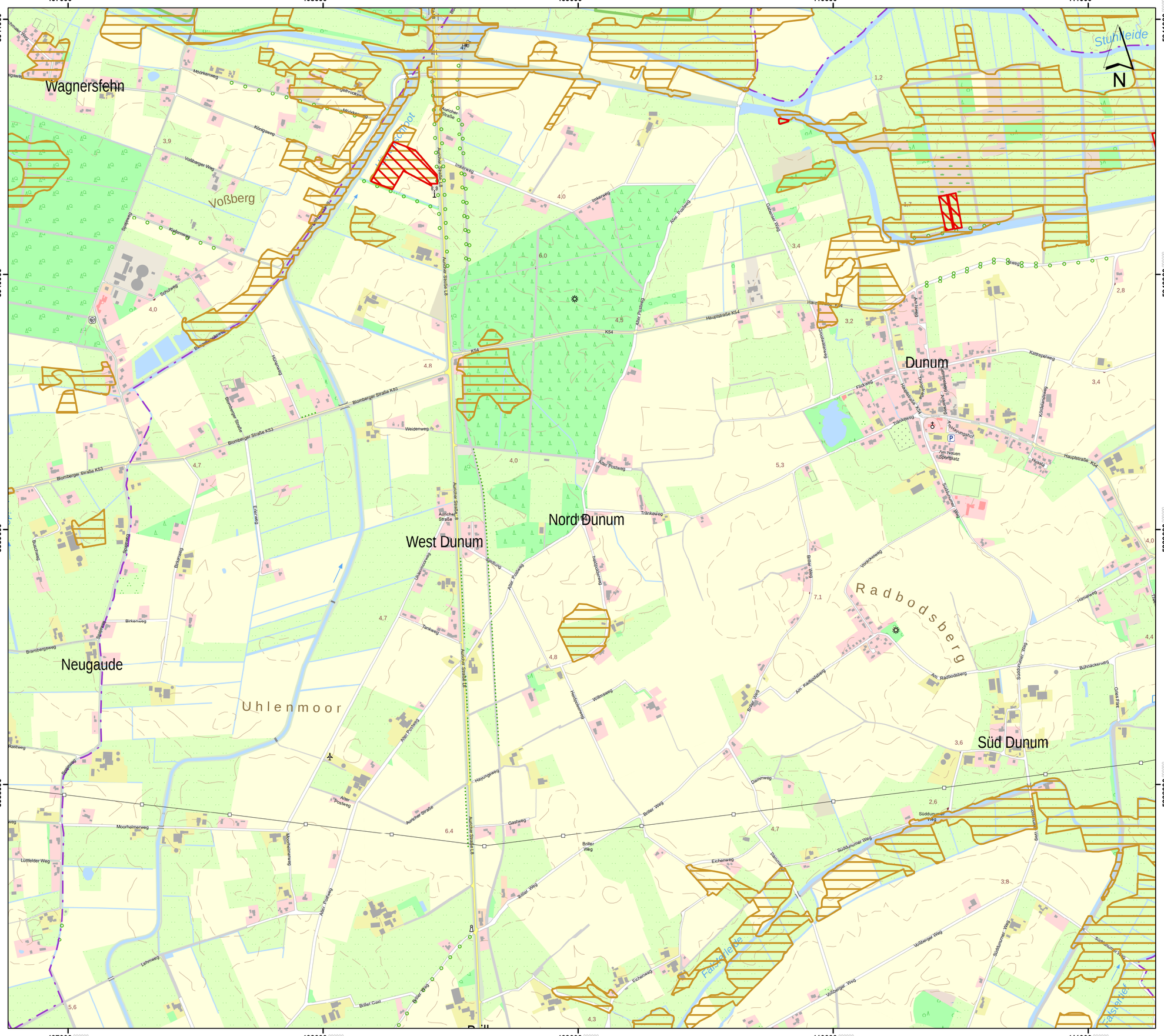

Lageübersicht

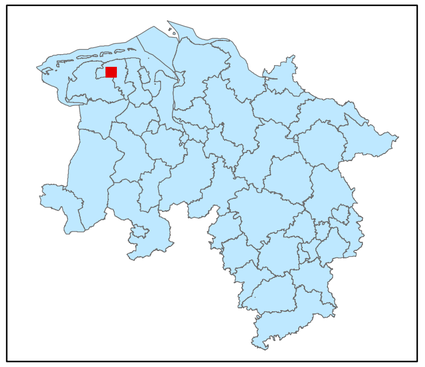

Legende

- kohlenstoffreiche Böden
- kohlenstoffreiche Böden (Moortreposole)
- Landesgrenze

0 0,125 0,25 0,5 0,75 1

Kilometer

Hintergrundkarte:
Amtliche Präsentation 1 : 10 000

Vervielfältigung der Grundlagenkarte nur mit Genehmigung des Herausgebers.
Quellenvermerk:
Auszug aus den Geodaten des Landesamtes für Geoinformation und Landesvermessung Niedersachsen

© 2025 LGLN

© GeoBasis-DE / BKG (2025) CC BY 4.0

Vervielfältigung der Fachinformationen nur mit Genehmigung des ML.

Niedersächsische Verordnung zur Ausweisung von Feuchtgebieten und Mooren als Gebietskulisse nach § 11 Abs. 1 und 4 der GAP-Konditionalitäten-Verordnung

Anlage zu § 1 Abs.1

Detailkarte der kohlenstoffreichen Böden inklusive der Moor-Treposole gem. § 11 Abs. 2 GAPKondV

Blattnummer:	114
Erstellungsdatum:	11.02.2025
Maßstab:	1:10.000

Realisiert durch

Niedersächsisches Ministerium für Ernährung, Landwirtschaft und Verbraucherschutz

SLA

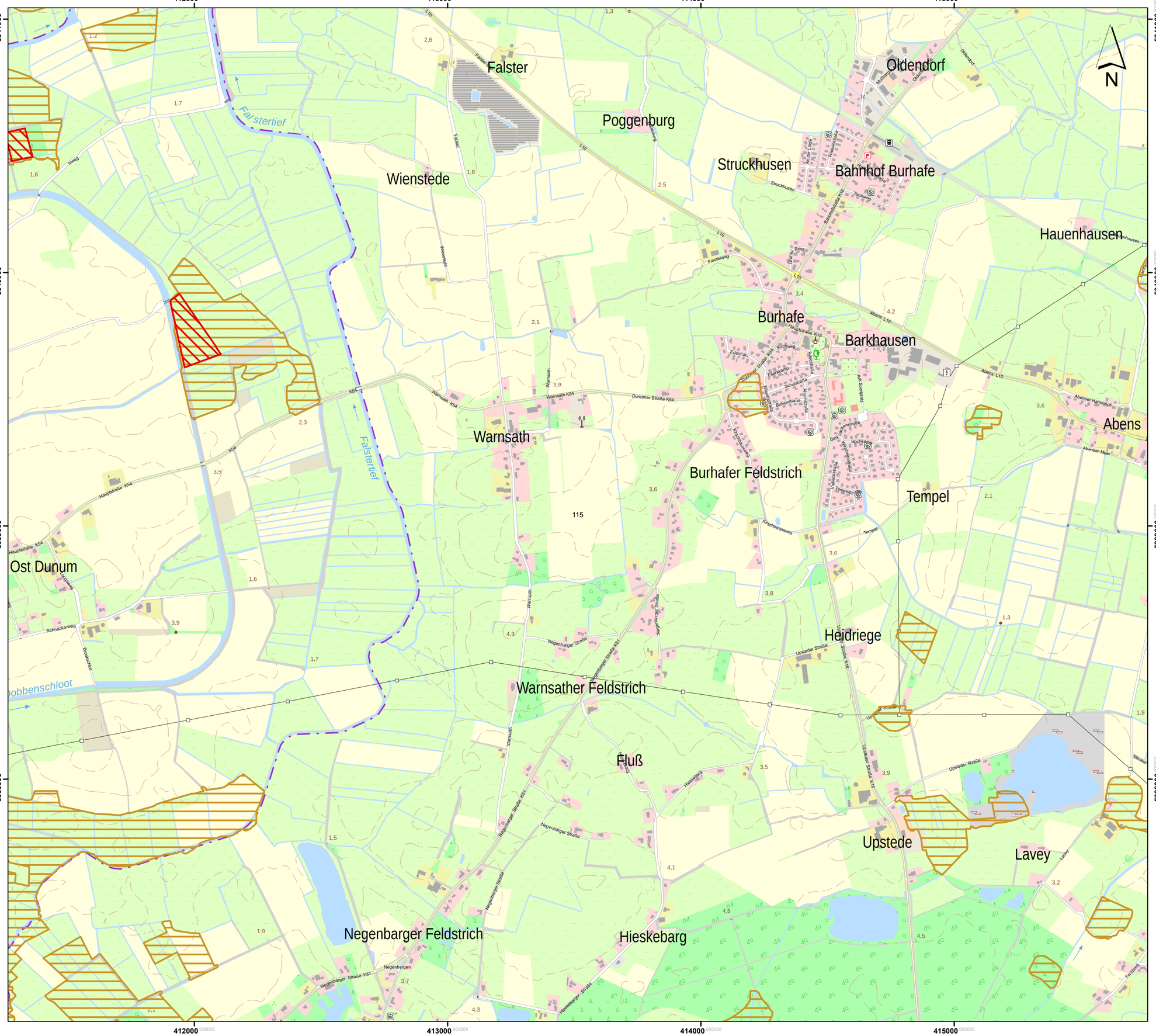

Lageübersicht

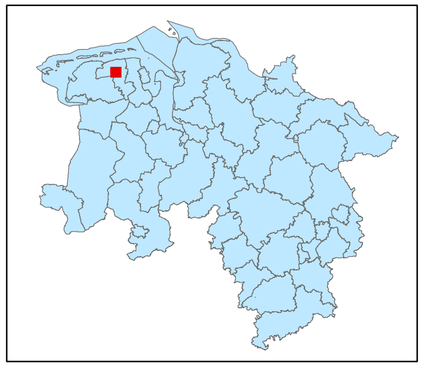

Legende

- kohlenstoffreiche Böden
- kohlenstoffreiche Böden (Moortreposole)
- Landesgrenze

0 0,125 0,25 0,5 0,75 1

Kilometer

Hintergrundkarte:
Amtliche Präsentation 1 : 10 000

Vervielfältigung der Grundlagenkarte nur mit Genehmigung des Herausgebers.
Quellenvermerk:
Auszug aus den Geodaten des Landesamtes für Geoinformation und Landesvermessung Niedersachsen

© 2025 LGLN

© GeoBasis-DE / BKG (2025) CC BY 4.0

Vervielfältigung der Fachinformationen nur mit Genehmigung des ML.

Niedersächsische Verordnung zur Ausweisung von Feuchtgebieten und Mooren als Gebietskulisse nach § 11 Abs. 1 und 4 der GAP-Konditionalitäten-Verordnung

Anlage zu § 1 Abs.1

Detailkarte der kohlenstoffreichen Böden inklusive der Moor-Treposole gem. § 11 Abs. 2 GAPKondV

Blattnummer:	115
Erstellungsdatum:	11.02.2025
Maßstab:	1:10.000

Realisiert durch

Niedersächsisches Ministerium für Ernährung, Landwirtschaft und Verbraucherschutz

SLA

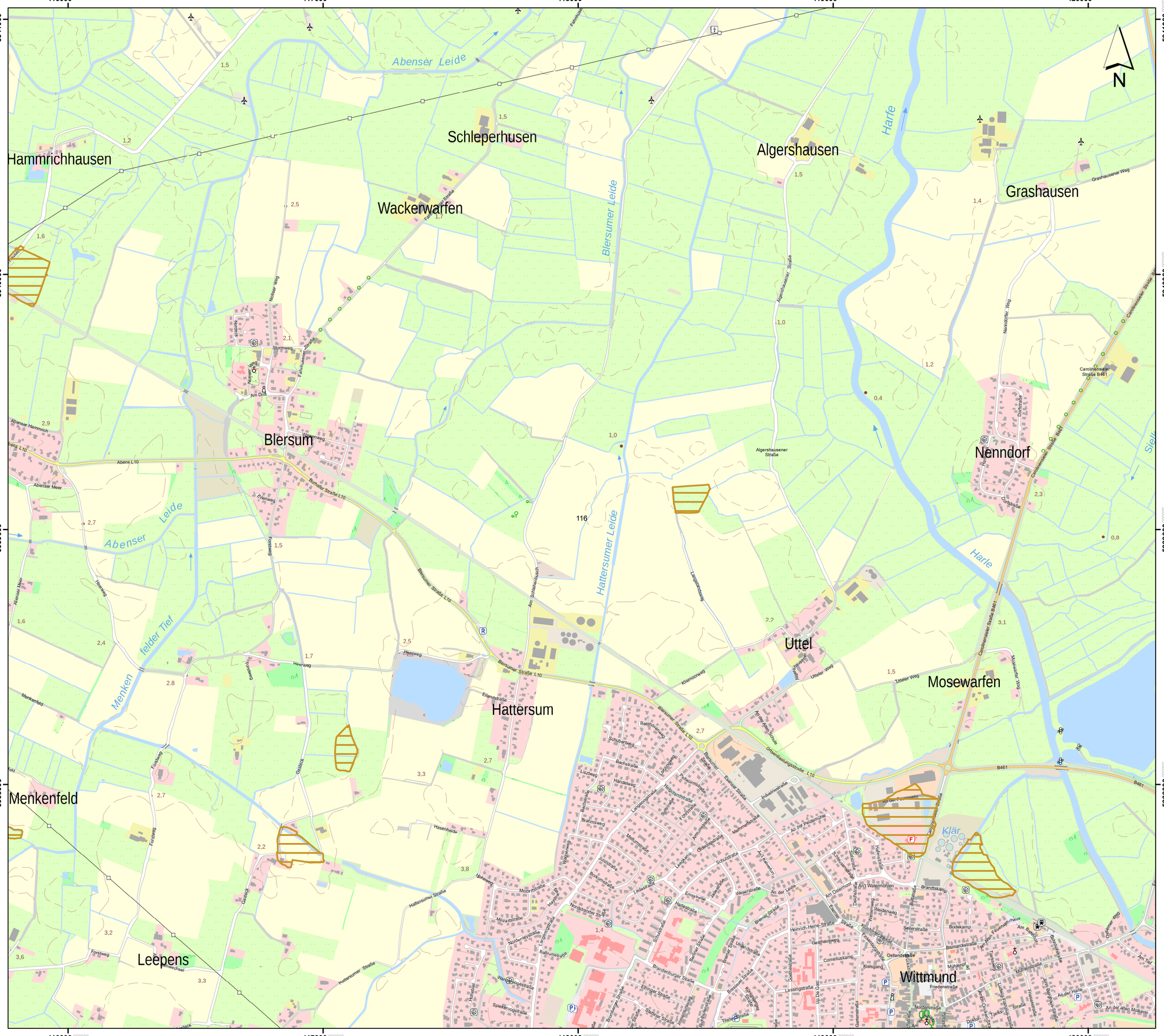
416000
417000
418000
419000
420000
5941000
5940000
5939000
5938000
N
Abenser Leide
Hammrichhausen
Schleperhusen
Wackerwarfen
Algershausen
Grashausen
Blersumer Leide
Harle
Blersum
Nenndorf
Abenser Leide
Menken
felder Tief
Hattersumer Leide
Uttel
Mosewarfen
Hattersum
Menkenfeld
Leepens
Wittmund
Klär
Algershausener Straße
Grashausener Weg
Carolinensieler Straße B461
Nenndorfer Weg
Norder Weg
Sturmweg
Am Dorf
Abens L10
Abenser Hammrich
Abenser Meer
Rheinweg
Bumaler Straße L10
Blersumer Straße L10
Hattersumer Straße
Ostfriesenautobahn
Industriestraße
Am Watermolen
Am Siel
Brandtskamp
Bismarckstraße
Mühlenstraße
Friedenstraße
Nordstraße
Am Hafen
Am Tief
Gasthausweg
Cornelius Kamp
Kielsgang
Ostlandstraße
Seilerstraße
Bodekamp
Am Ruhetheaterhaus
Am Siel
Dorfstraße
Deichstraße
Hauptstraße
Brückenstraße
Schulstraße
Ringstraße
Ernststraße
Wesserstraße
An der Leide
Am Odermoor
Duke Straße
Weidenweg
Brahmsweg
Lisztweg
Bachstraße
Beethovenweg
Schubertweg
Händelweg
Lange Straße
Mozartstraße
Mozartstraße
Haydnstraße
Nordstraßer Straße
Nordstraßer Straße
Bismarckstraße
Bismarckstraße
Hattersumer Straße
Hattersumer Straße
Baltrumstraße
Norderneystraße
Norderneystraße
Wangerooger Straße
Spiekeroogstraße
Hohenhilger Straße
Ebinger Straße
Brandenburger Straße
Stettiner Straße
Bromberger Straße
Danziger Straße
Danziger Straße
Königsberger Straße
Königsberger Straße
Pommernstraße
Pommernstraße
Ostpreußenstraße
Ostpreußenstraße
Tilsiterstraße
Tilsiterstraße
Memelstraße
Memelstraße
Ostpreußenstraße
Ostpreußenstraße
Ostpreußen

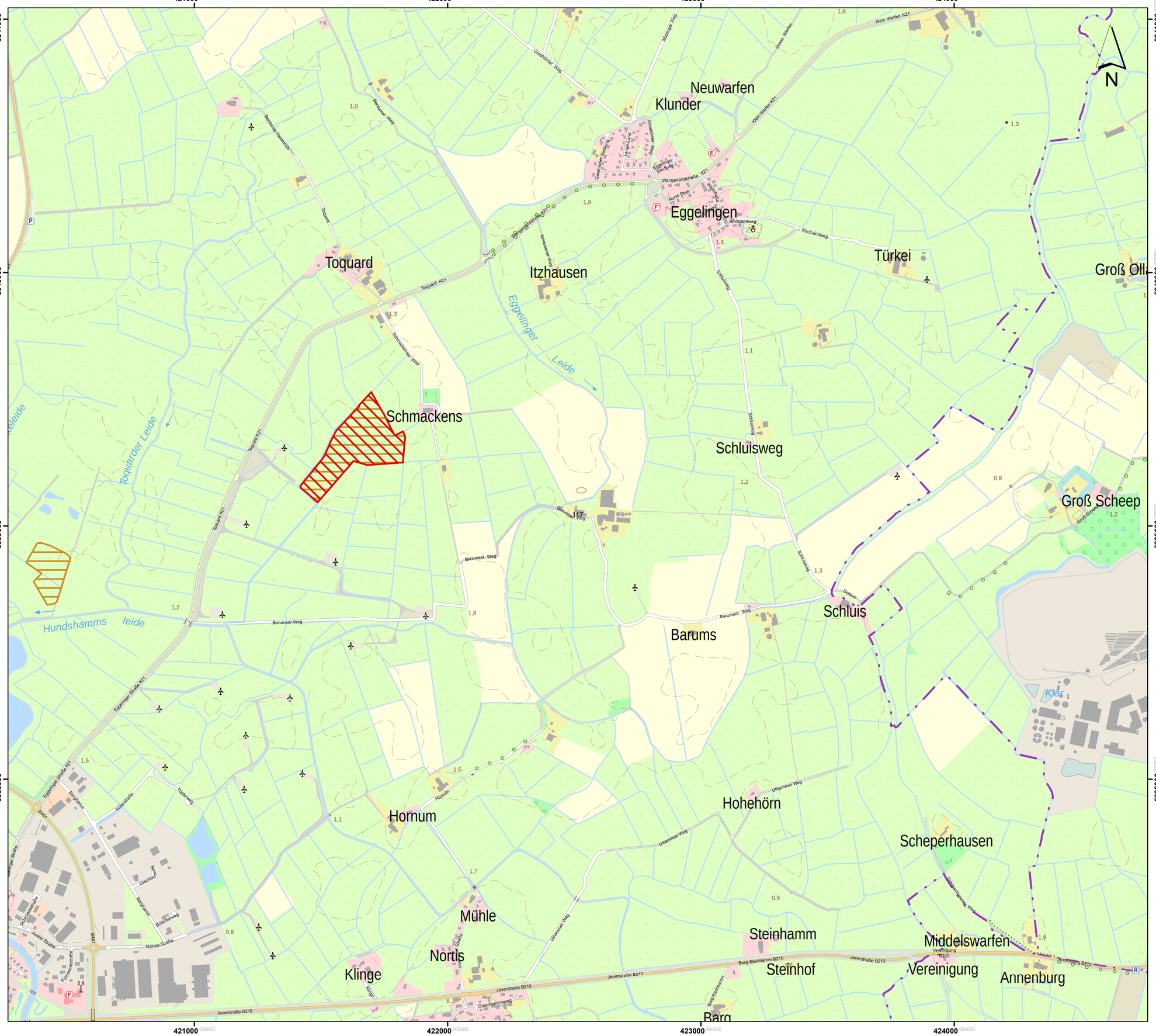

Lageübersicht

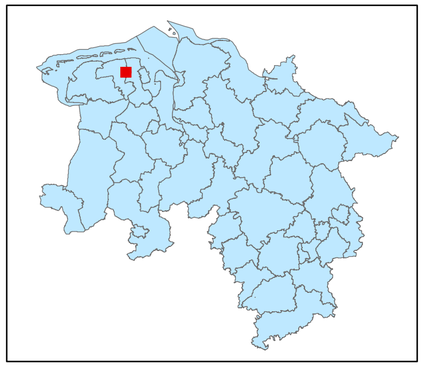

Legende

- kohlenstoffreiche Böden
- kohlenstoffreiche Böden (Moortreposole)
- Landesgrenze

0 0,125 0,25 0,5 0,75 1
Kilometer

Hintergrundkarte:
Amtliche Präsentation 1 : 10 000

Vervielfältigung der Grundlagenkarte nur mit Genehmigung des Herausgebers.
Quellenvermerk:
Auszug aus den Geodaten des Landesamtes für Geoinformation und Landesvermessung Niedersachsen

© 2025 LGLN

© GeoBasis-DE / BKG (2025) CC BY 4.0

Vervielfältigung der Fachinformationen nur mit Genehmigung des ML.

Niedersächsische Verordnung zur Ausweisung von Feuchtgebieten und Mooren als Gebietskulisse nach § 11 Abs. 1 und 4 der GAP-Konditionalitäten-Verordnung

Anlage zu § 1 Abs.1

Detailkarte der kohlenstoffreichen Böden inklusive der Moor-Treposole gem. § 11 Abs. 2 GAPKondV

Blattnummer:	117
Erstellungsdatum:	11.02.2025
Maßstab:	1:10.000

Niedersächsisches Ministerium für Ernährung, Landwirtschaft und Verbraucherschutz

Realisiert durch

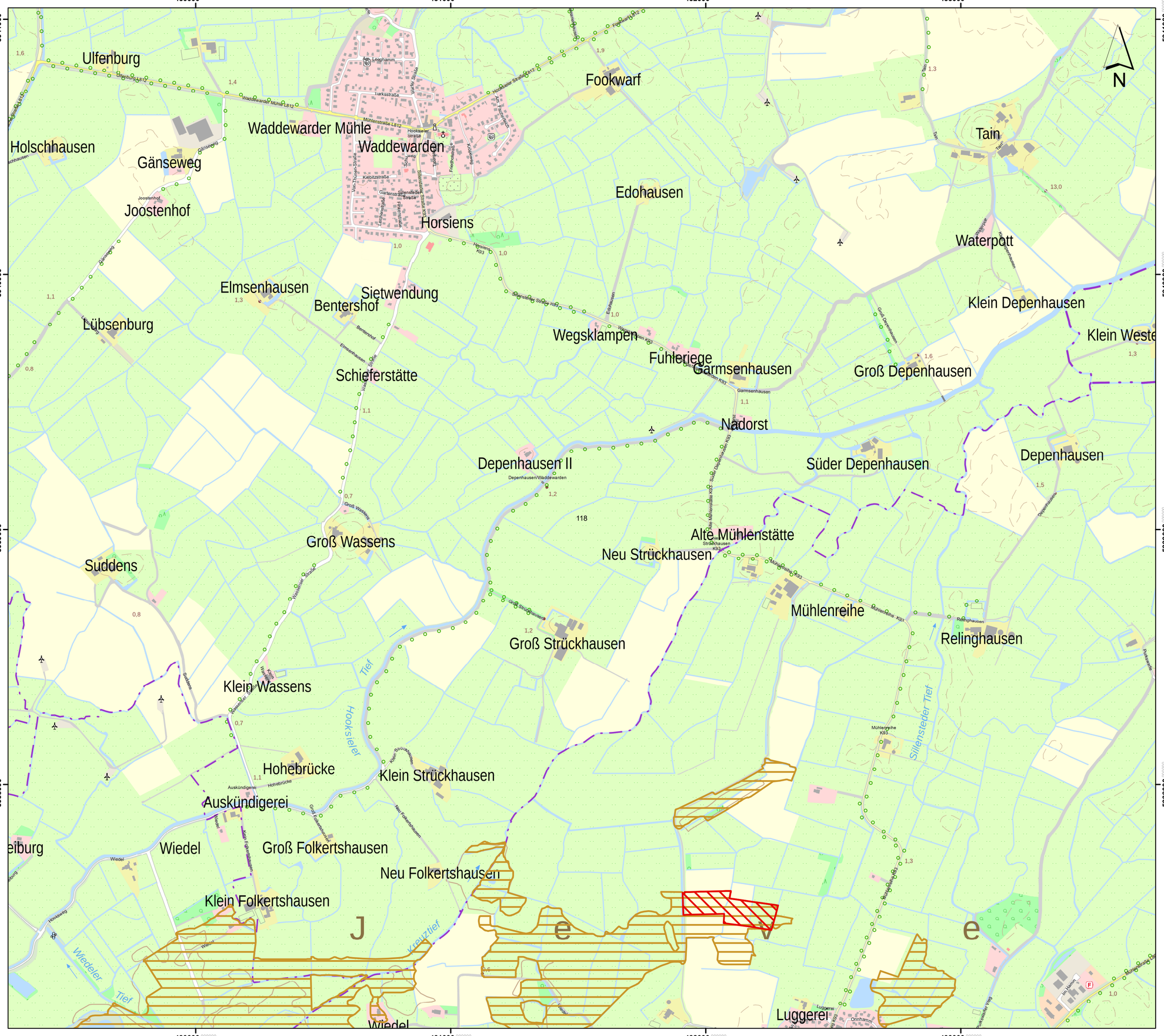

Lageübersicht

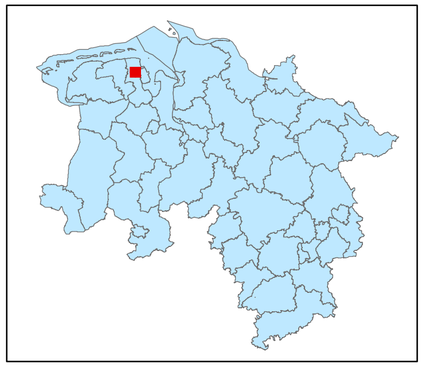

Legende

- kohlenstoffreiche Böden
- kohlenstoffreiche Böden (Moortreposole)
- Landesgrenze

0 0,125 0,25 0,5 0,75 1

Kilometer

Hintergrundkarte:
Amtliche Präsentation 1 : 10 000

Vervielfältigung der Grundlagenkarte nur mit Genehmigung des Herausgebers.
Quellenvermerk:
Auszug aus den Geodaten des Landesamtes für Geoinformation und Landesvermessung Niedersachsen

© 2025 LGLN

© GeoBasis-DE / BKG (2025) CC BY 4.0

Vervielfältigung der Fachinformationen nur mit Genehmigung des ML.

Niedersächsische Verordnung zur Ausweisung von Feuchtgebieten und Mooren als Gebietskulisse nach § 11 Abs. 1 und 4 der GAP-Konditionalitäten-Verordnung

Anlage zu § 1 Abs.1

Detailkarte der kohlenstoffreichen Böden inklusive der Moor-Treposole gem. § 11 Abs. 2 GAPKondV

Blattnummer:	118
Erstellungsdatum:	11.02.2025
Maßstab:	1:10.000

Realisiert durch

Niedersächsisches Ministerium für Ernährung, Landwirtschaft und Verbraucherschutz

SLA



Lageübersicht

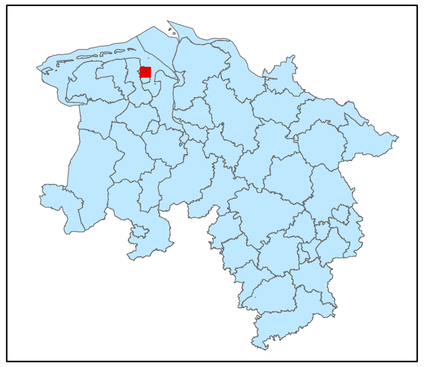

Legende

- kohlenstoffreiche Böden
- kohlenstoffreiche Böden (Moortreposole)
- Landesgrenze

0 0,125 0,25 0,5 0,75 1

Kilometer

Hintergrundkarte:
Amtliche Präsentation 1 : 10 000

Vervielfältigung der Grundlagenkarte nur mit Genehmigung des Herausgebers.
Quellenvermerk:
Auszug aus den Geodaten des Landesamtes für Geoinformation und Landesvermessung Niedersachsen

© 2025 LGLN

© GeoBasis-DE / BKG (2025) CC BY 4.0

Vervielfältigung der Fachinformationen nur mit Genehmigung des ML.

Niedersächsische Verordnung zur Ausweisung von Feuchtgebieten und Mooren als Gebietskulisse nach § 11 Abs. 1 und 4 der GAP-Konditionalitäten-Verordnung

Anlage zu § 1 Abs.1

Detailkarte der kohlenstoffreichen Böden inklusive der Moor-Treposole gem. § 11 Abs. 2 GAPKondV

Blattnummer:	119
Erstellungsdatum:	11.02.2025
Maßstab:	1:10.000

Realisiert durch

Niedersächsisches Ministerium für Ernährung, Landwirtschaft und Verbraucherschutz

SLA

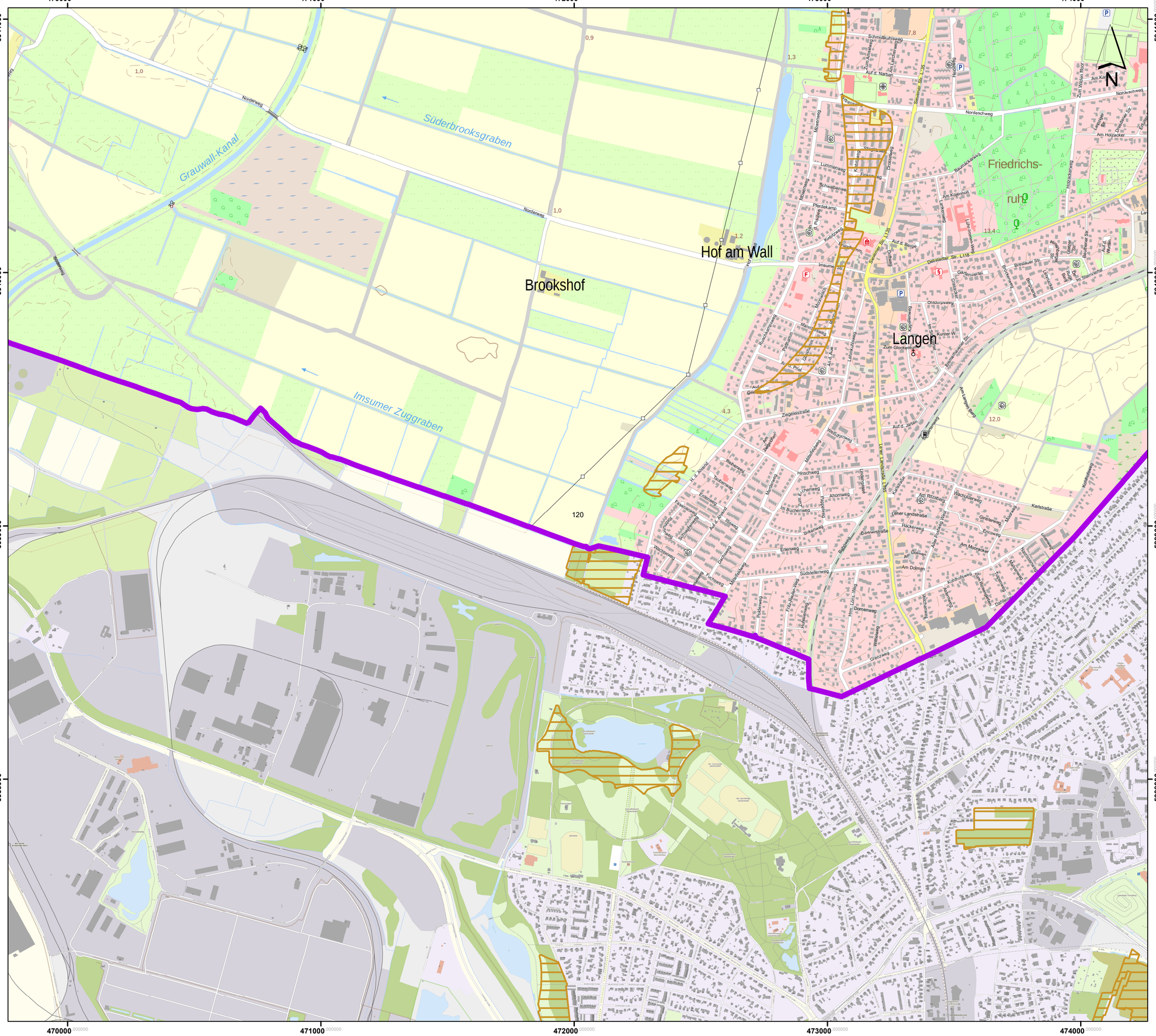
470000
471000
472000
473000
474000
5941000
5940000
5939000
5938000
Süderbrooksgraben
Grauwall-Kanal
Imsumer Zuggraben
Norderweg
Brookshof
Hof am Wall
Langen
Friedrichs-
ruh
Dekelsetter Str. L118
Nordeschweg
Ziegeleistraße
Am Rietzberg
Leher Landstraße
Am Dölmen
Am Moorgrave
Karlstraße
Kohlhofweg
Am Holzacker
Am Kogenholt
Zum Glockenhof
Am Langen Berg
Am Wiesenhof
Am Wiesenmoor
Zum Wiesenmoor
Schmidtshofsweg
Auf d. Narben
Auf d. Berge
Auf d. Aue
Auf d. Jarnen
Am Kurzen Weg
Ohlsdorfsweg
Gartenviertel
Breslauer Str.
Bergstraße
Lessingstr.
Beethoven Str.
Am Stahlwerk
Am Stahlwerkerfeld
Schillerstr.
Bismarckstr.
Kolpingstr.
Am Kirchhof
Kirchstraße
Kirchplatz
Rathaus
Rathausplatz
Am Rathaus
Am Rathaus Platz
Am Rathaus Weg
Am Rathaus Berg
Am Rathaus Park
Am Rathaus Wall
Am Rathaus Graben
Am Rathaus Straße
Am Rathaus Allee
Am Rathaus Ring
Am Rathaus Hof
Am Rathaus Garten

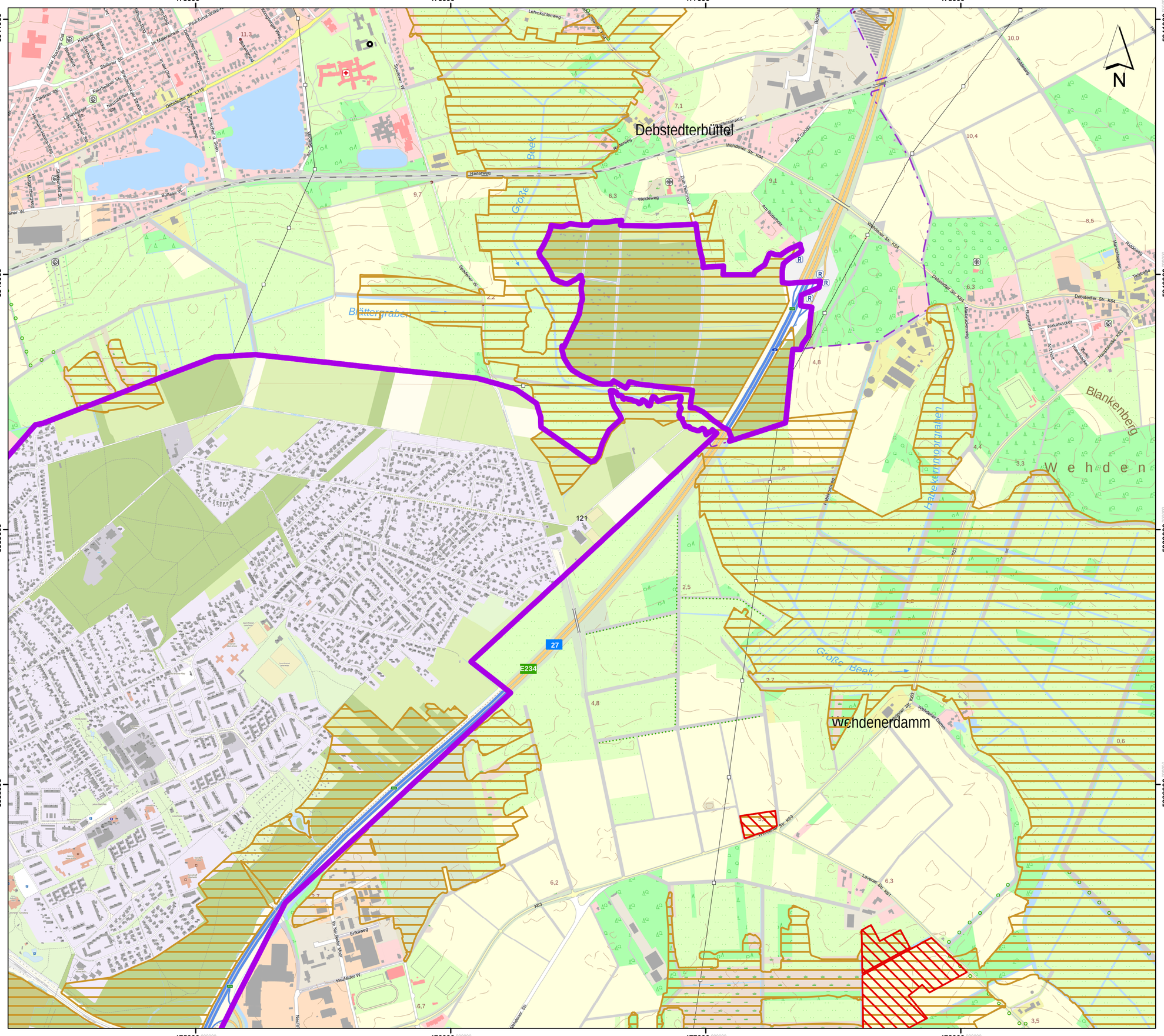

Lageübersicht

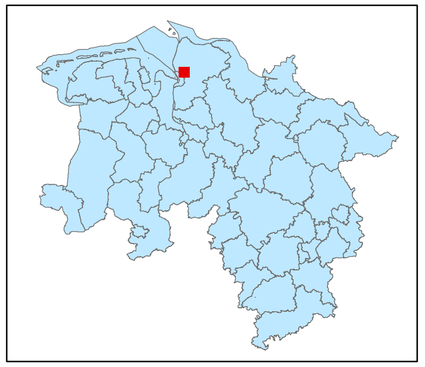

Legende

kohlenstoffreiche Böden

kohlenstoffreiche Böden (Moortreposole)

Landesgrenze

0 0,125 0,25 0,5 0,75 1

Kilometer

Hintergrundkarte:
Amtliche Präsentation 1 : 10 000

Vervielfältigung der Grundlagenkarte nur mit Genehmigung des Herausgebers.
Quellenvermerk:
Auszug aus den Geodaten des Landesamtes für Geoinformation und Landesvermessung Niedersachsen

© 2025 LGLN

© GeoBasis-DE / BKG (2025) CC BY 4.0

Vervielfältigung der Fachinformationen nur mit Genehmigung des ML.

Niedersächsische Verordnung zur Ausweisung von Feuchtgebieten und Mooren als Gebietskulisse nach § 11 Abs. 1 und 4 der GAP-Konditionalitäten-Verordnung

Anlage zu § 1 Abs.1

Detailkarte der kohlenstoffreichen Böden inklusive der Moor-Treposole gem. § 11 Abs. 2 GAPKondV

Blattnummer:	121
Erstellungsdatum:	11.02.2025
Maßstab:	1:10.000

Realisiert durch

Niedersächsisches Ministerium für Ernährung, Landwirtschaft und Verbraucherschutz

SLA

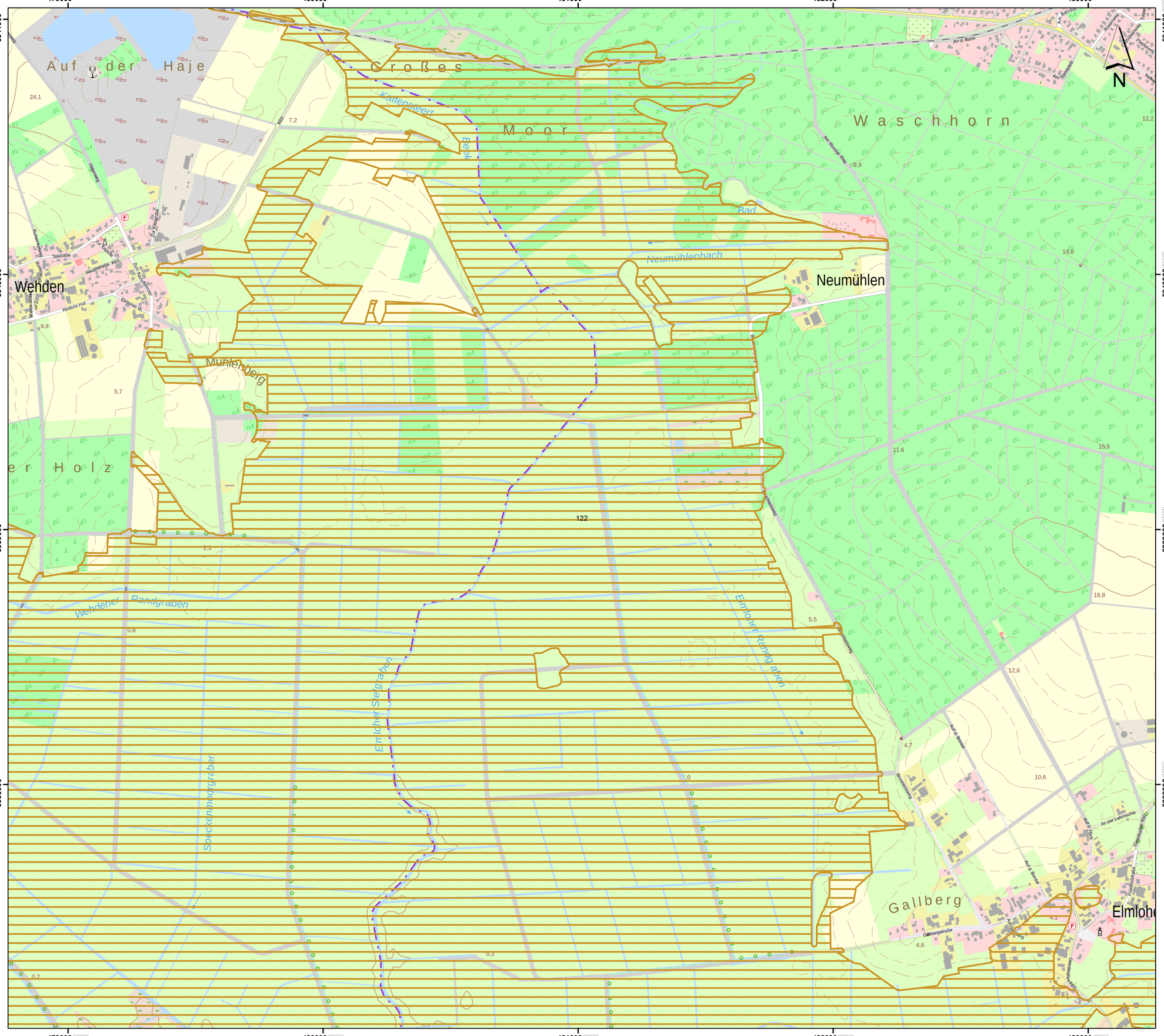

Lageübersicht

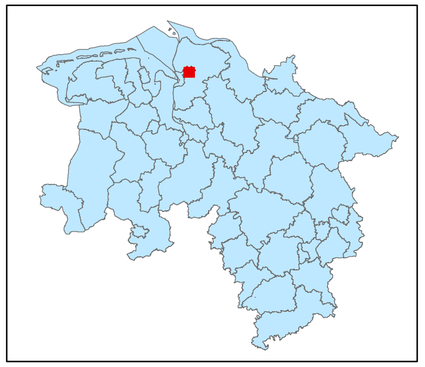

Legende

- kohlenstoffreiche Böden
- kohlenstoffreiche Böden (Moortreposole)
- Landesgrenze

0 0,125 0,25 0,5 0,75 1

Kilometer

Hintergrundkarte:
Amtliche Präsentation 1 : 10 000

Vervielfältigung der Grundlagenkarte nur mit Genehmigung des Herausgebers.
Quellenvermerk:
Auszug aus den Geodaten des Landesamtes für Geoinformation und Landesvermessung Niedersachsen

© 2025 LGLN

© GeoBasis-DE / BKG (2025) CC BY 4.0

Vervielfältigung der Fachinformationen nur mit Genehmigung des ML.

Niedersächsische Verordnung zur Ausweisung von Feuchtgebieten und Mooren als Gebietskulisse nach § 11 Abs. 1 und 4 der GAP-Konditionalitäten-Verordnung

Anlage zu § 1 Abs.1

Detailkarte der kohlenstoffreichen Böden inklusive der Moor-Treposole gem. § 11 Abs. 2 GAPKondV

Blattnummer:	122
Erstellungsdatum:	11.02.2025
Maßstab:	1:10.000

Realisiert durch

Niedersächsisches Ministerium für Ernährung, Landwirtschaft und Verbraucherschutz

SLA

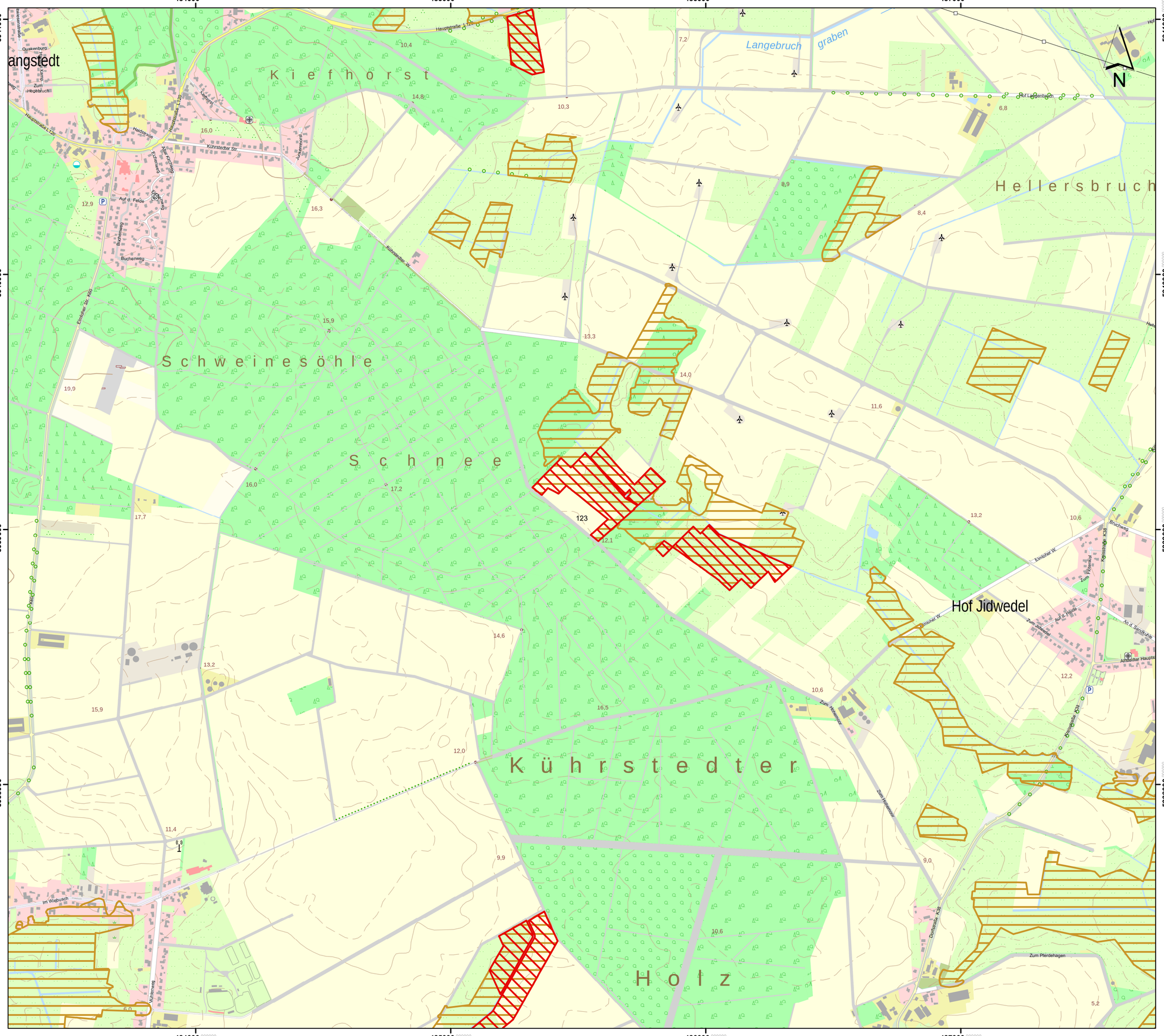

Lageübersicht

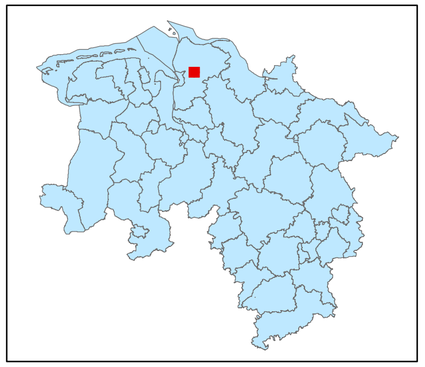

Legende

- kohlenstoffreiche Böden
- kohlenstoffreiche Böden (Moortreposole)
- Landesgrenze

0 0,125 0,25 0,5 0,75 1

Kilometer

Hintergrundkarte:
Amtliche Präsentation 1 : 10 000

Vervielfältigung der Grundlagenkarte nur mit Genehmigung des Herausgebers.
Quellenvermerk:
Auszug aus den Geodaten des Landesamtes für Geoinformation und Landesvermessung Niedersachsen

© 2025 LGLN

© GeoBasis-DE / BKG (2025) CC BY 4.0

Vervielfältigung der Fachinformationen nur mit Genehmigung des ML.

Niedersächsische Verordnung zur Ausweisung von Feuchtgebieten und Mooren als Gebietskulisse nach § 11 Abs. 1 und 4 der GAP-Konditionalitäten-Verordnung

Anlage zu § 1 Abs.1

Detailkarte der kohlenstoffreichen Böden inklusive der Moor-Treposole gem. § 11 Abs. 2 GAPKondV

Blattnummer:	123
Erstellungsdatum:	11.02.2025
Maßstab:	1:10.000

Realisiert durch

Niedersächsisches Ministerium für Ernährung, Landwirtschaft und Verbraucherschutz

SLA

Lageübersicht

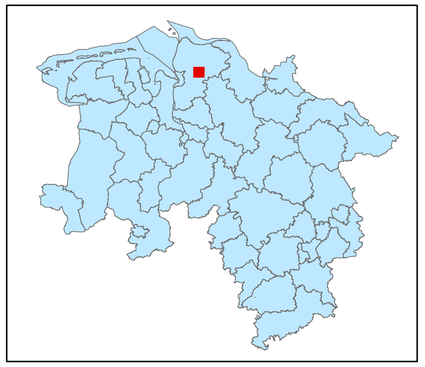

Legende

kohlenstoffreiche Böden

kohlenstoffreiche Böden (Moortreposole)

Landesgrenze

0 0,125 0,25 0,5 0,75 1

Kilometer

Hintergrundkarte:
Amtliche Präsentation 1 : 10 000

Vervielfältigung der Grundlagenkarte nur mit Genehmigung des Herausgebers.
Quellenvermerk:
Auszug aus den Geodaten des Landesamtes für Geoinformation und Landesvermessung Niedersachsen

© 2025 LGLN

© GeoBasis-DE / BKG (2025) CC BY 4.0

Vervielfältigung der Fachinformationen nur mit Genehmigung des ML.

Niedersächsische Verordnung zur Ausweisung von Feuchtgebieten und Mooren als Gebietskulisse nach § 11 Abs. 1 und 4 der GAP-Konditionalitäten-Verordnung

Anlage zu § 1 Abs.1

Detailkarte der kohlenstoffreichen Böden inklusive der Moor-Treposole gem. § 11 Abs. 2 GAPKondV

Blattnummer:	124
Erstellungsdatum:	11.02.2025
Maßstab:	1:10.000

Realisiert durch

Niedersächsisches Ministerium für Ernährung, Landwirtschaft und Verbraucherschutz

SLA

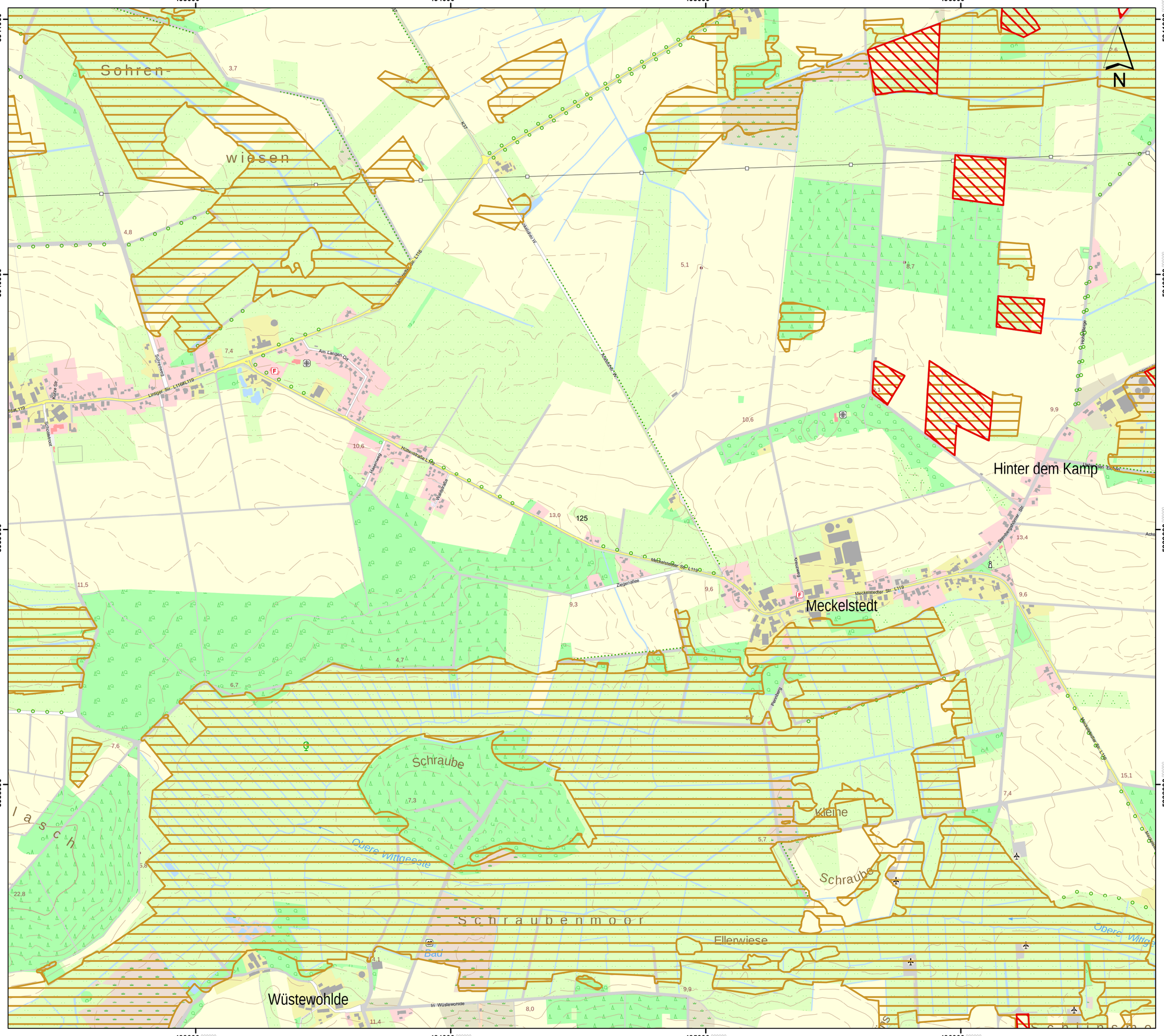

Lageübersicht

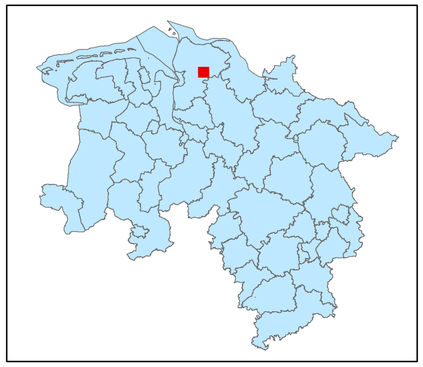

Legende

kohlenstoffreiche Böden

kohlenstoffreiche Böden (Moortreposole)

Landesgrenze

0 0,125 0,25 0,5 0,75 1

Kilometer

Hintergrundkarte:
Amtliche Präsentation 1 : 10 000

Vervielfältigung der Grundlagenkarte nur mit Genehmigung des Herausgebers.
Quellenvermerk:
Auszug aus den Geodaten des Landesamtes für Geoinformation und Landesvermessung Niedersachsen

© 2025 LGLN

© GeoBasis-DE / BKG (2025) CC BY 4.0

Vervielfältigung der Fachinformationen nur mit Genehmigung des ML.

Niedersächsische Verordnung zur Ausweisung von Feuchtgebieten und Mooren als Gebietskulisse nach § 11 Abs. 1 und 4 der GAP-Konditionalitäten-Verordnung

Anlage zu § 1 Abs.1

Detailkarte der kohlenstoffreichen Böden inklusive der Moor-Treposole gem. § 11 Abs. 2 GAPKondV

Blattnummer:	125
Erstellungsdatum:	11.02.2025
Maßstab:	1:10.000

Realisiert durch

Niedersächsisches Ministerium für Ernährung, Landwirtschaft und Verbraucherschutz

SLA

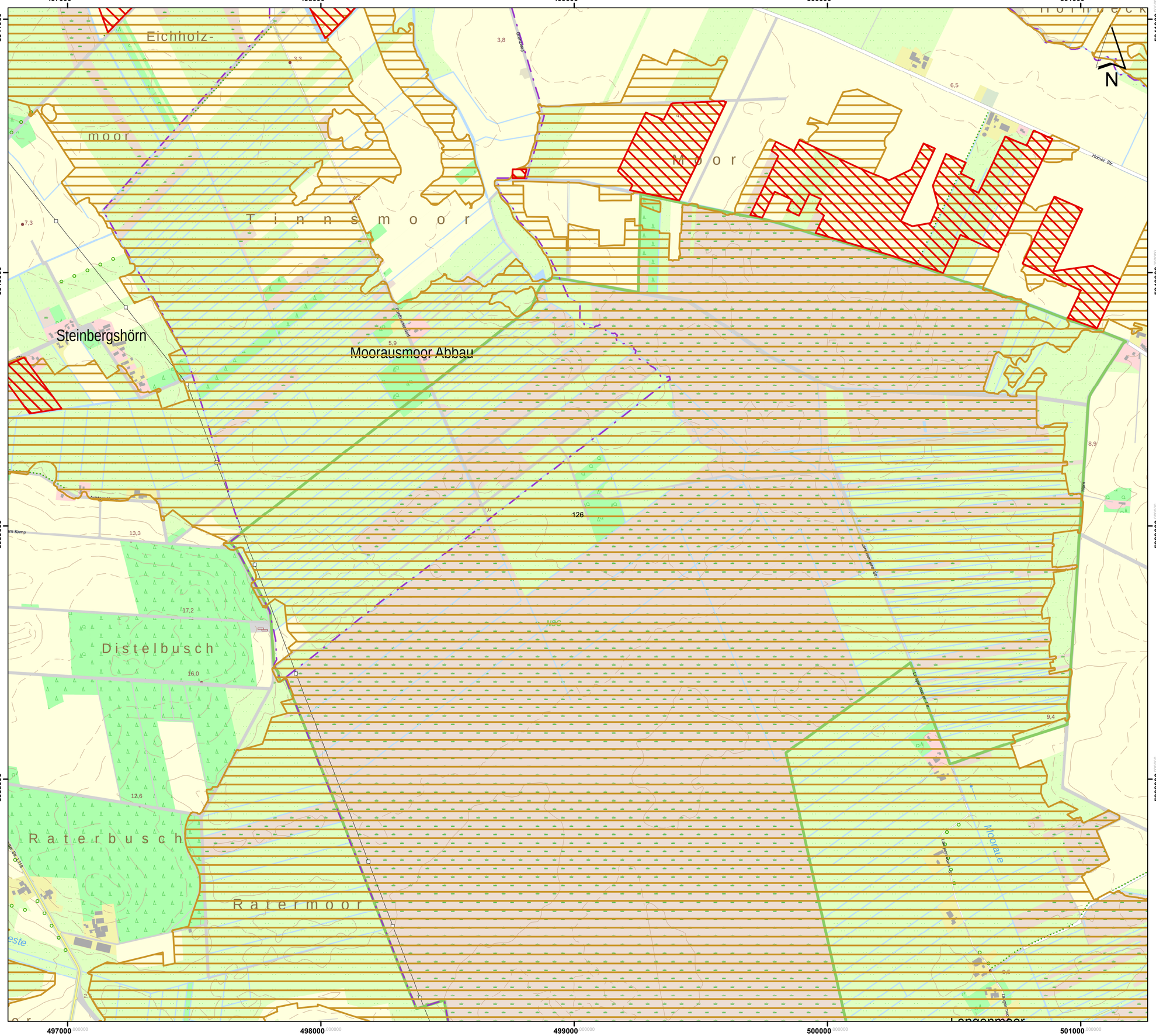

Lageübersicht

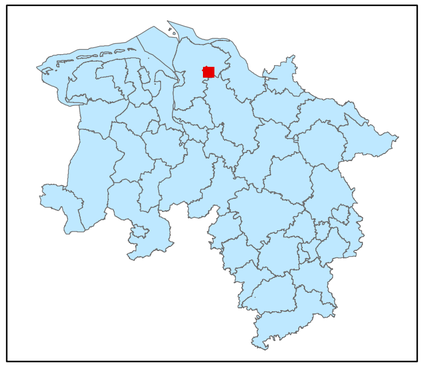

Legende

kohlenstoffreiche Böden

kohlenstoffreiche Böden (Moortreposole)

Landesgrenze

0 0,125 0,25 0,5 0,75 1

Kilometer

Hintergrundkarte:
Amtliche Präsentation 1 : 10 000

Vervielfältigung der Grundlagenkarte nur mit Genehmigung des Herausgebers.
Quellenvermerk:
Auszug aus den Geodaten des Landesamtes für Geoinformation und Landesvermessung Niedersachsen

© 2025 LGLN

© GeoBasis-DE / BKG (2025) CC BY 4.0

Vervielfältigung der Fachinformationen nur mit Genehmigung des ML.

Niedersächsische Verordnung zur Ausweisung von Feuchtgebieten und Mooren als Gebietskulisse nach § 11 Abs. 1 und 4 der GAP-Konditionalitäten-Verordnung

Anlage zu § 1 Abs.1

Detailkarte der kohlenstoffreichen Böden inklusive der Moor-Treposole gem. § 11 Abs. 2 GAPKondV

Blattnummer:	126
Erstellungsdatum:	11.02.2025
Maßstab:	1:10.000

Realisiert durch

Niedersächsisches Ministerium für Ernährung, Landwirtschaft und Verbraucherschutz

SLA

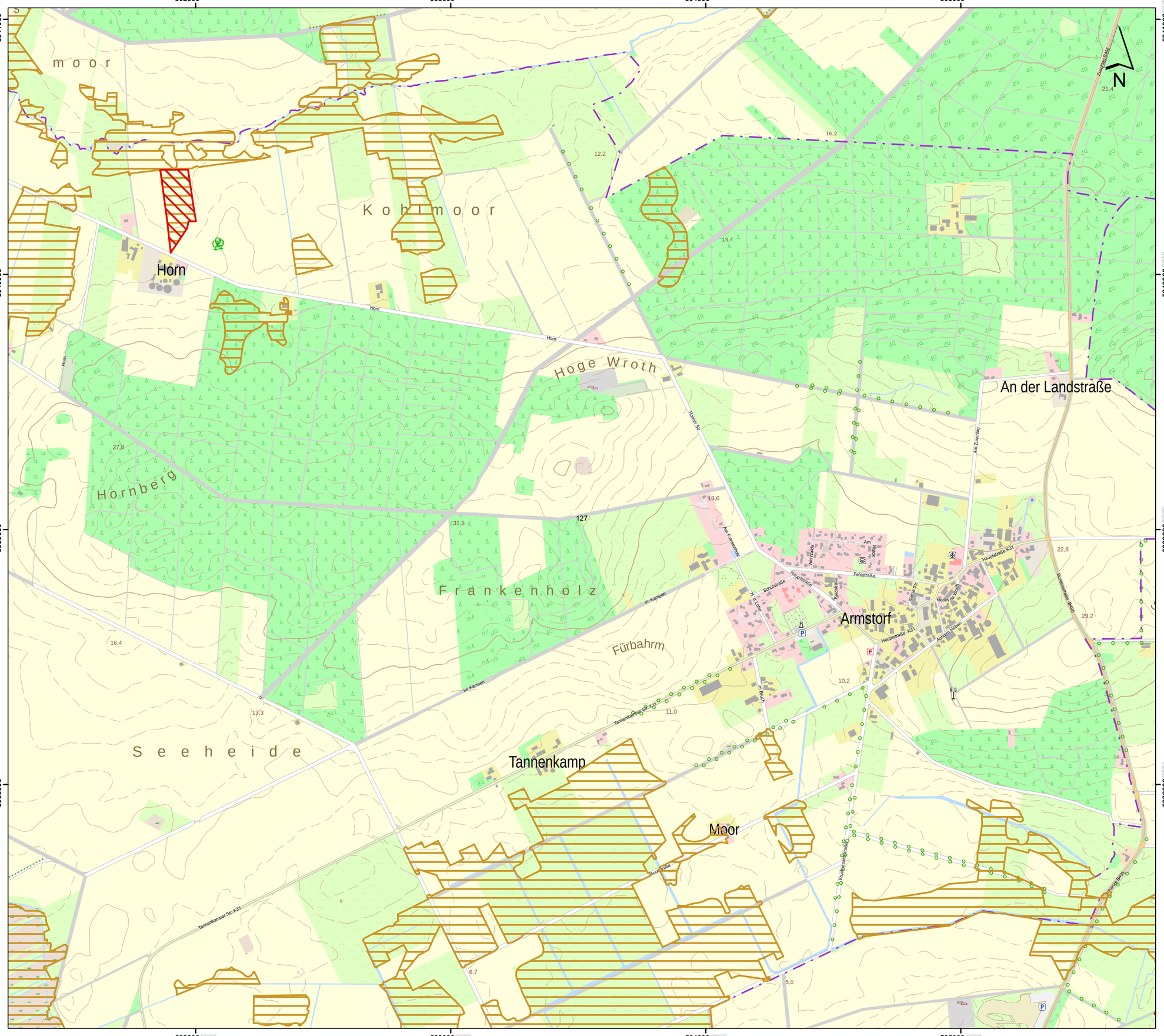

Lageübersicht

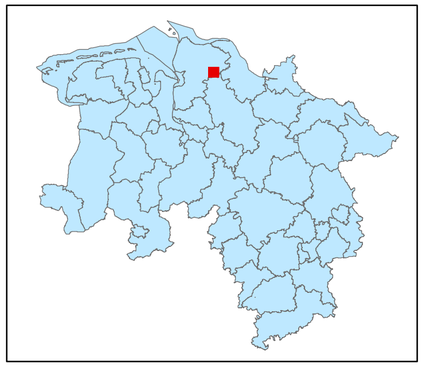

Legende

- kohlenstoffreiche Böden
- kohlenstoffreiche Böden (Moortreposole)
- Landesgrenze

0 0,125 0,25 0,5 0,75 1
Kilometer

Hintergrundkarte:
Amtliche Präsentation 1 : 10 000

Vervielfältigung der Grundlagenkarte nur mit Genehmigung des Herausgebers.
Quellenvermerk:
Auszug aus den Geodaten des Landesamtes für Geoinformation und Landesvermessung Niedersachsen

© 2025 LGLN

© GeoBasis-DE / BKG (2025) CC BY 4.0

Vervielfältigung der Fachinformationen nur mit Genehmigung des ML.

Niedersächsische Verordnung zur Ausweisung von Feuchtgebieten und Mooren als Gebietskulisse nach § 11 Abs. 1 und 4 der GAP-Konditionalitäten-Verordnung

Anlage zu § 1 Abs.1

Detailkarte der kohlenstoffreichen Böden inklusive der Moor-Treposole gem. § 11 Abs. 2 GAPKondV

Blattnummer:	127
Erstellungsdatum:	11.02.2025
Maßstab:	1:10.000

Realisiert durch

Niedersächsisches Ministerium für Ernährung, Landwirtschaft und Verbraucherschutz

SLA

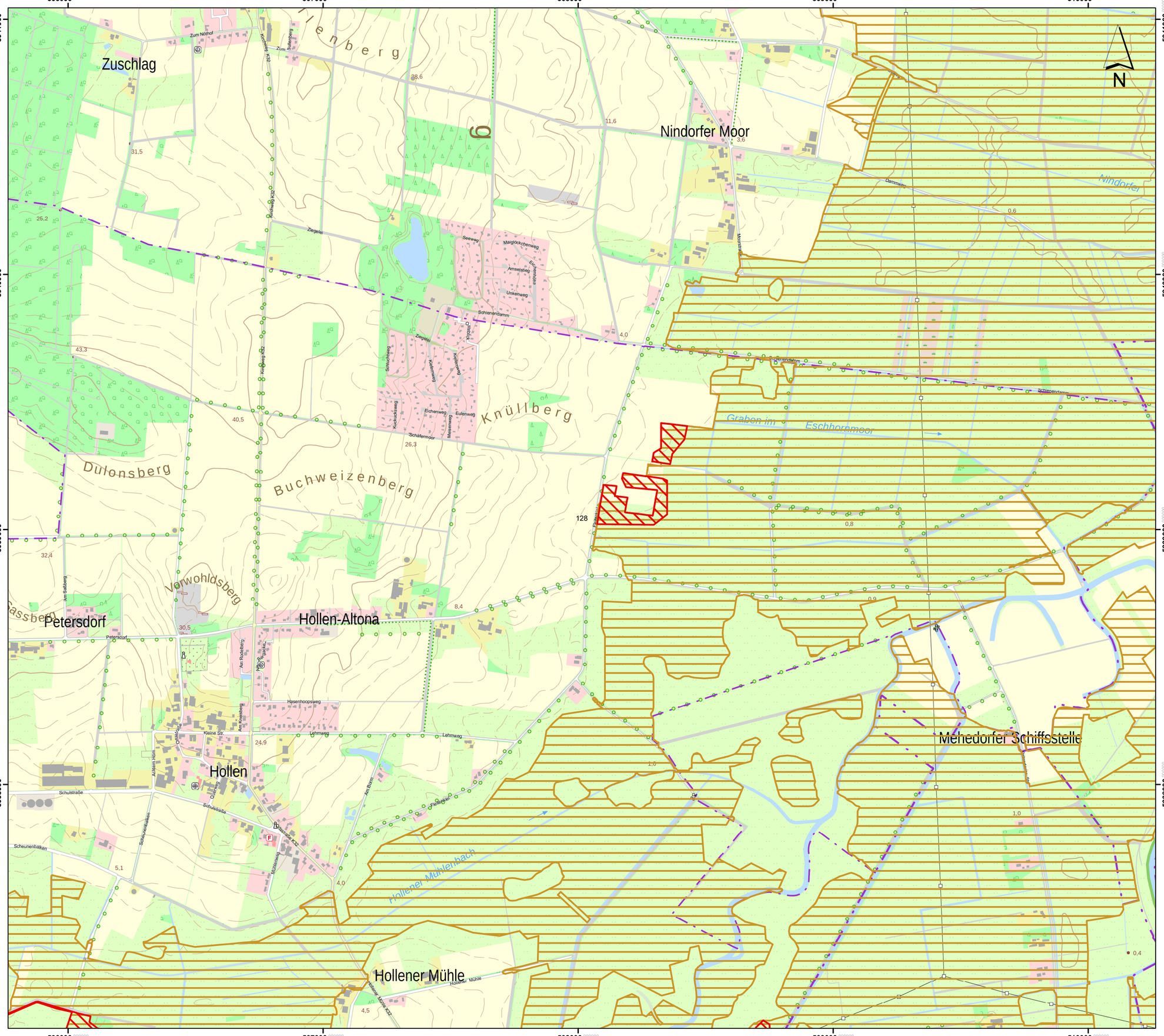

Lageübersicht

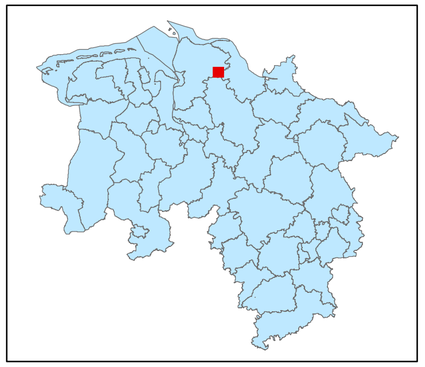

Legende

- kohlenstoffreiche Böden
- kohlenstoffreiche Böden (Moortreposole)
- Landesgrenze

0 0,125 0,25 0,5 0,75 1

Kilometer

Hintergrundkarte:
Amtliche Präsentation 1 : 10 000

Vervielfältigung der Grundlagenkarte nur mit Genehmigung des Herausgebers.
Quellenvermerk:
Auszug aus den Geodaten des Landesamtes für Geoinformation und Landesvermessung Niedersachsen

© 2025 LGLN

© GeoBasis-DE / BKG (2025) CC BY 4.0

Vervielfältigung der Fachinformationen nur mit Genehmigung des ML.

Niedersächsische Verordnung zur Ausweisung von Feuchtgebieten und Mooren als Gebietskulisse nach § 11 Abs. 1 und 4 der GAP-Konditionalitäten-Verordnung

Anlage zu § 1 Abs.1

Detailkarte der kohlenstoffreichen Böden inklusive der Moor-Treposole gem. § 11 Abs. 2 GAPKondV

Blattnummer:	128
Erstellungsdatum:	11.02.2025
Maßstab:	1:10.000

Realisiert durch

Niedersächsisches Ministerium für Ernährung, Landwirtschaft und Verbraucherschutz

SLA

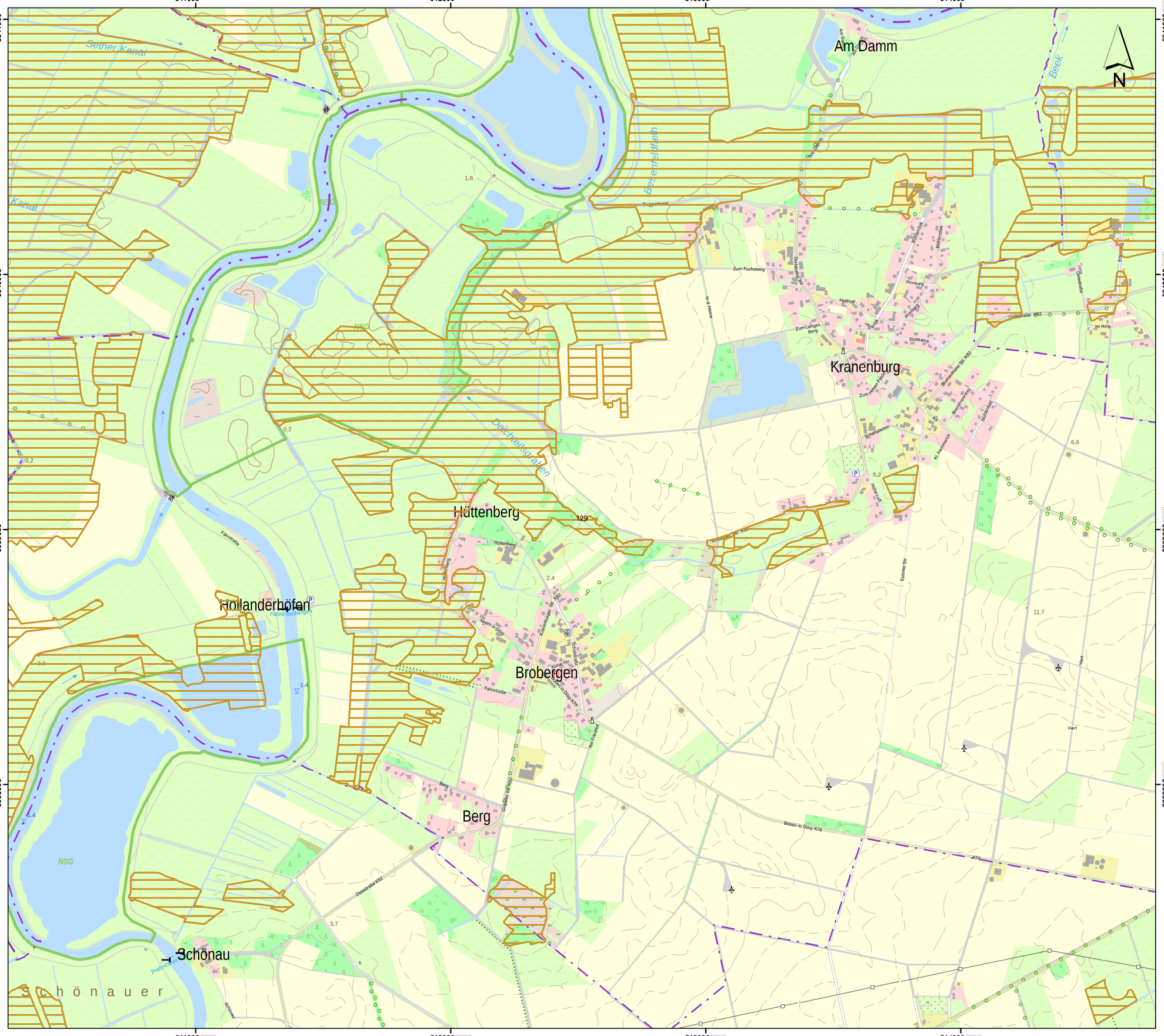

Lageübersicht

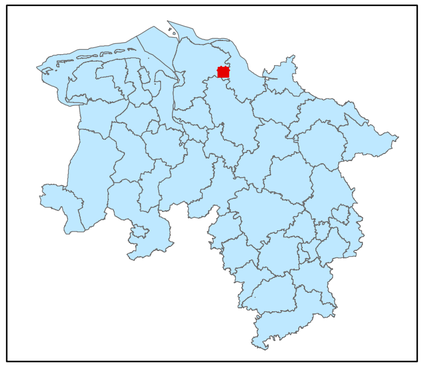

Legende

- kohlenstoffreiche Böden
- kohlenstoffreiche Böden (Moortreposole)
- Landesgrenze

0 0,125 0,25 0,5 0,75 1

Kilometer

Hintergrundkarte:
Amtliche Präsentation 1 : 10 000

Vervielfältigung der Grundlagenkarte nur mit Genehmigung des Herausgebers.
Quellenvermerk:
Auszug aus den Geodaten des Landesamtes für Geoinformation und Landesvermessung Niedersachsen

© 2025 LGLN

© GeoBasis-DE / BKG (2025) CC BY 4.0

Vervielfältigung der Fachinformationen nur mit Genehmigung des ML.

Niedersächsische Verordnung zur Ausweisung von Feuchtgebieten und Mooren als Gebietskulisse nach § 11 Abs. 1 und 4 der GAP-Konditionalitäten-Verordnung

Anlage zu § 1 Abs.1

Detailkarte der kohlenstoffreichen Böden inklusive der Moor-Treposole gem. § 11 Abs. 2 GAPKondV

Blattnummer:	129
Erstellungsdatum:	11.02.2025
Maßstab:	1:10.000

Realisiert durch

Niedersächsisches Ministerium für Ernährung, Landwirtschaft und Verbraucherschutz

SLA

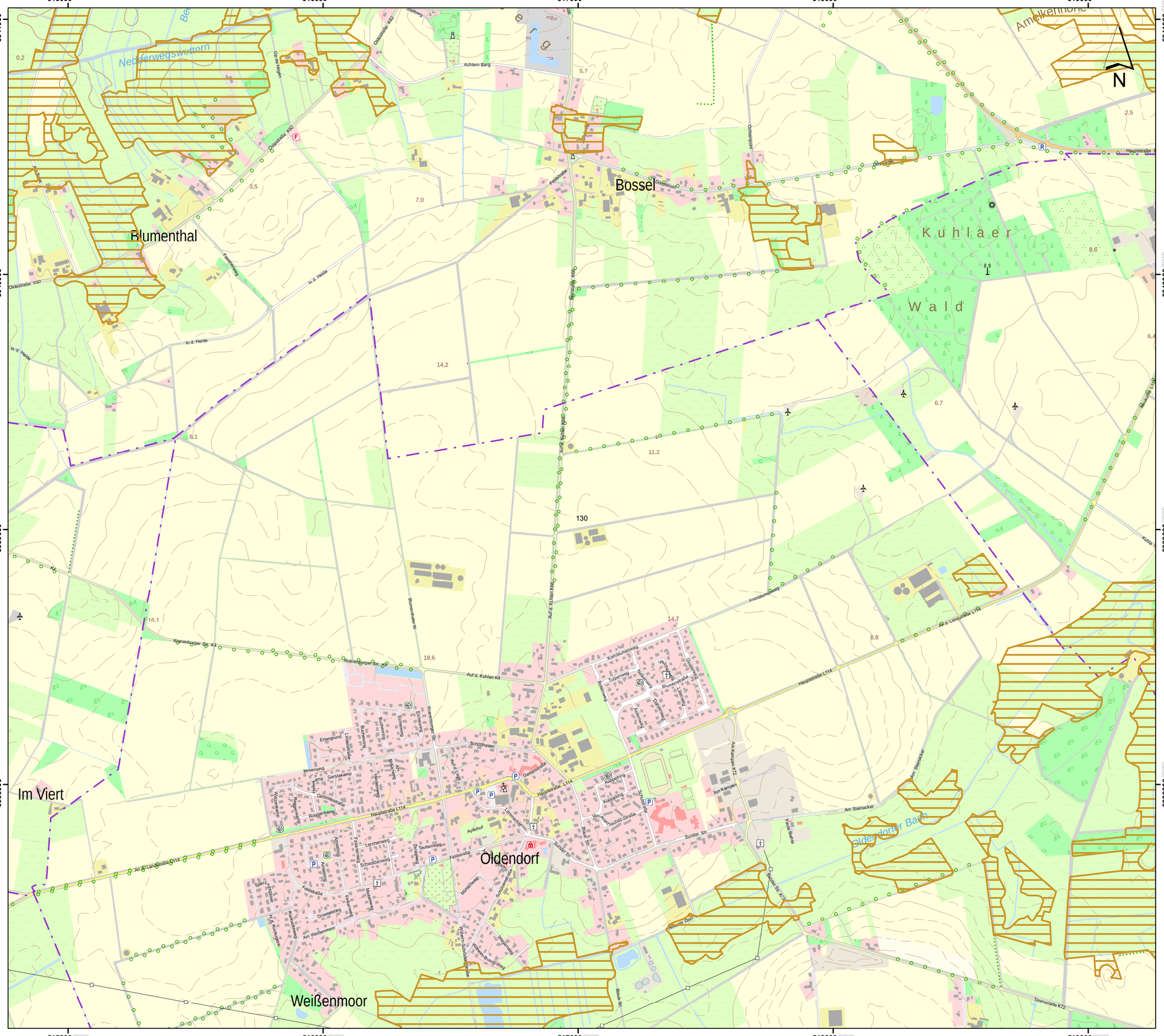

Lageübersicht

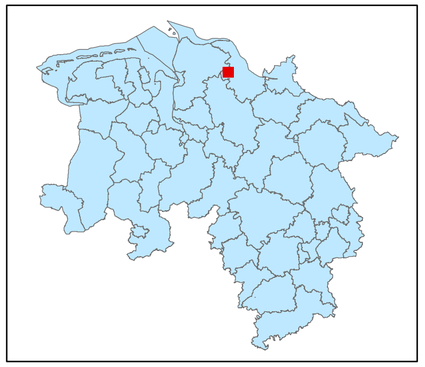

Legende

kohlenstoffreiche Böden

kohlenstoffreiche Böden (Moortreposole)

Landesgrenze

0 0,125 0,25 0,5 0,75 1

Kilometer

Hintergrundkarte:
Amtliche Präsentation 1 : 10 000

Vervielfältigung der Grundlagenkarte nur mit Genehmigung des Herausgebers.
Quellenvermerk:
Auszug aus den Geodaten des Landesamtes für Geoinformation und Landesvermessung Niedersachsen

© 2025 LGLN

© GeoBasis-DE / BKG (2025) CC BY 4.0

Vervielfältigung der Fachinformationen nur mit Genehmigung des ML.

Niedersächsische Verordnung zur Ausweisung von Feuchtgebieten und Mooren als Gebietskulisse nach § 11 Abs. 1 und 4 der GAP-Konditionalitäten-Verordnung

Anlage zu § 1 Abs.1

Detailkarte der kohlenstoffreichen Böden inklusive der Moor-Treposole gem. § 11 Abs. 2 GAPKondV

Blattnummer:	130
Erstellungsdatum:	11.02.2025
Maßstab:	1:10.000

Realisiert durch

Niedersächsisches Ministerium für Ernährung, Landwirtschaft und Verbraucherschutz

SLA

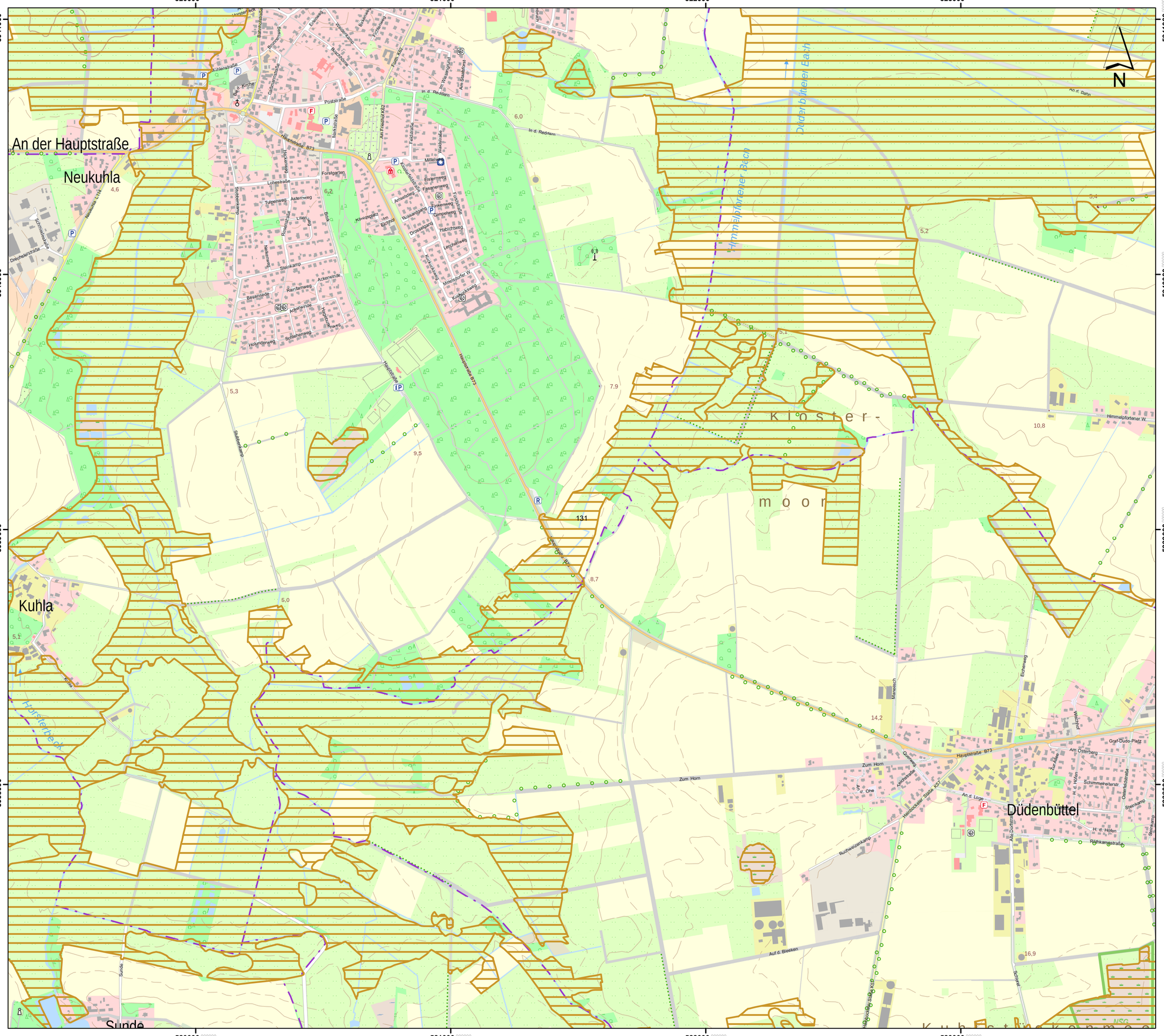

Lageübersicht

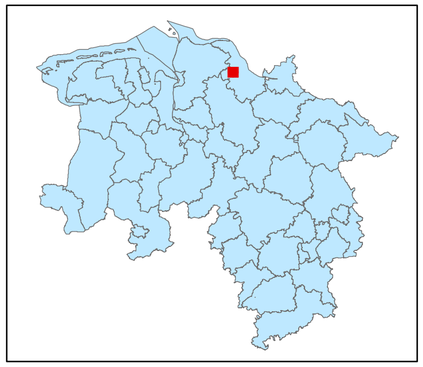

Legende

kohlenstoffreiche Böden

kohlenstoffreiche Böden (Moortreposole)

Landesgrenze

0 0,125 0,25 0,5 0,75 1

Kilometer

Hintergrundkarte:
Amtliche Präsentation 1 : 10 000

Vervielfältigung der Grundlagenkarte nur mit Genehmigung des Herausgebers.
Quellenvermerk:
Auszug aus den Geodaten des Landesamtes für Geoinformation und Landesvermessung Niedersachsen

© 2025 LGLN

© GeoBasis-DE / BKG (2025) CC BY 4.0

Vervielfältigung der Fachinformationen nur mit Genehmigung des ML.

Niedersächsische Verordnung zur Ausweisung von Feuchtgebieten und Mooren als Gebietskulisse nach § 11 Abs. 1 und 4 der GAP-Konditionalitäten-Verordnung

Anlage zu § 1 Abs.1

Detailkarte der kohlenstoffreichen Böden inklusive der Moor-Treposole gem. § 11 Abs. 2 GAPKondV

Blattnummer:	131
Erstellungsdatum:	11.02.2025
Maßstab:	1:10.000

Realisiert durch

Niedersächsisches Ministerium für Ernährung, Landwirtschaft und Verbraucherschutz

SLA

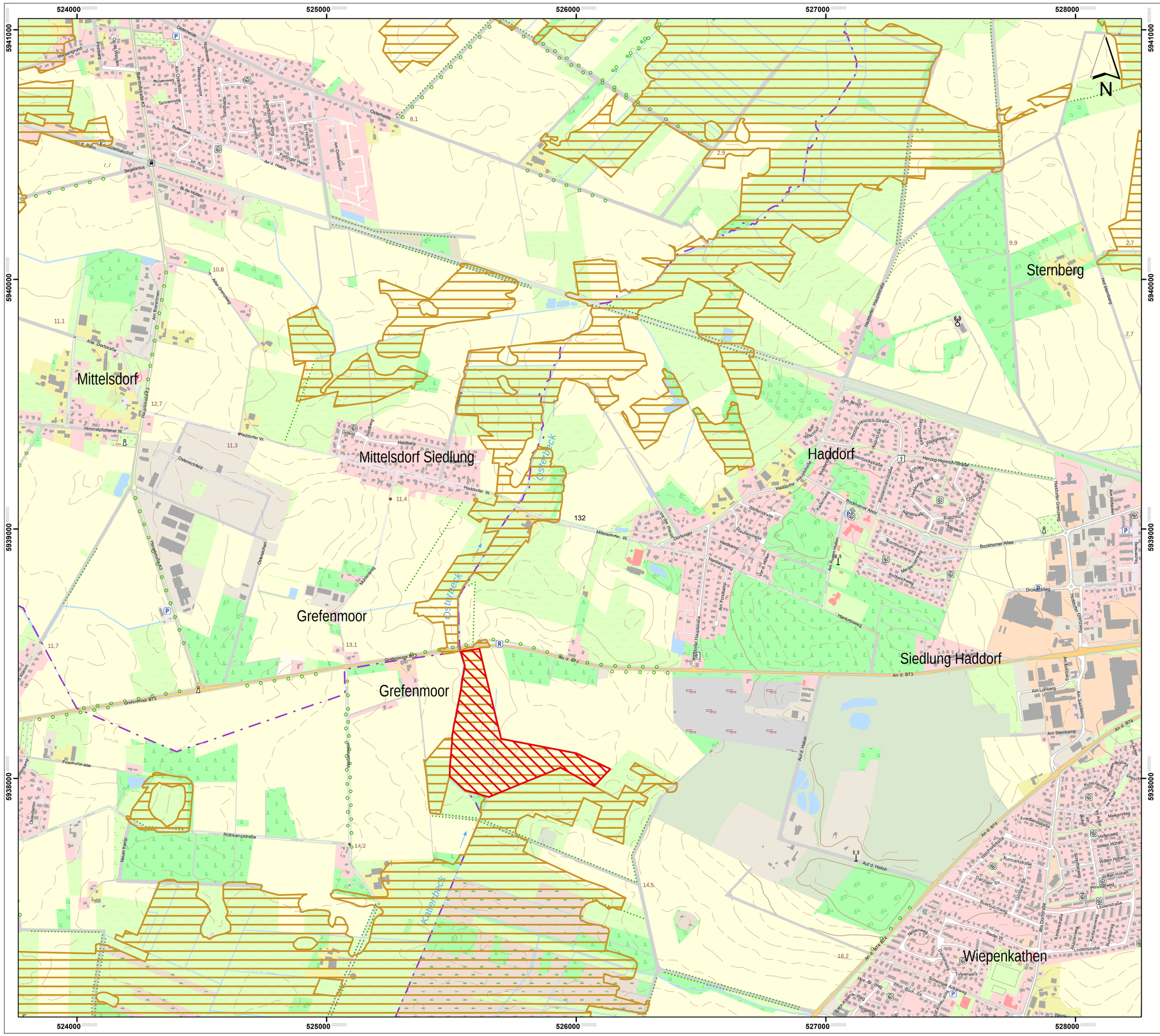

Lageübersicht

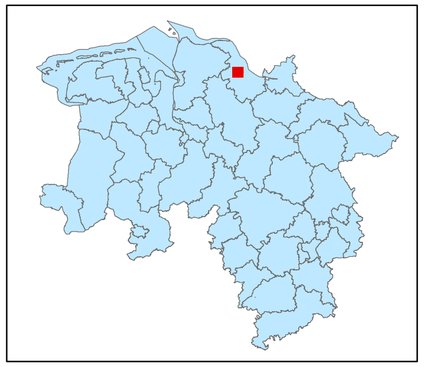

Legende

kohlenstoffreiche Böden

kohlenstoffreiche Böden (Moortreposole)

Landesgrenze

0 0,125 0,25 0,5 0,75 1

Kilometer

Hintergrundkarte:
Amtliche Präsentation 1 : 10 000

Vervielfältigung der Grundlagenkarte nur mit Genehmigung des Herausgebers.
Quellenvermerk:
Auszug aus den Geodaten des Landesamtes für Geoinformation und Landesvermessung Niedersachsen

© 2025 LGLN

© GeoBasis-DE / BKG (2025) CC BY 4.0

Vervielfältigung der Fachinformationen nur mit Genehmigung des ML.

Niedersächsische Verordnung zur Ausweisung von Feuchtgebieten und Mooren als Gebietskulisse nach § 11 Abs. 1 und 4 der GAP-Konditionalitäten-Verordnung

Anlage zu § 1 Abs.1

Detailkarte der kohlenstoffreichen Böden inklusive der Moor-Treposole gem. § 11 Abs. 2 GAPKondV

Blattnummer:	132
Erstellungsdatum:	11.02.2025
Maßstab:	1:10.000

Realisiert durch

Niedersächsisches Ministerium für Ernährung, Landwirtschaft und Verbraucherschutz

SLA

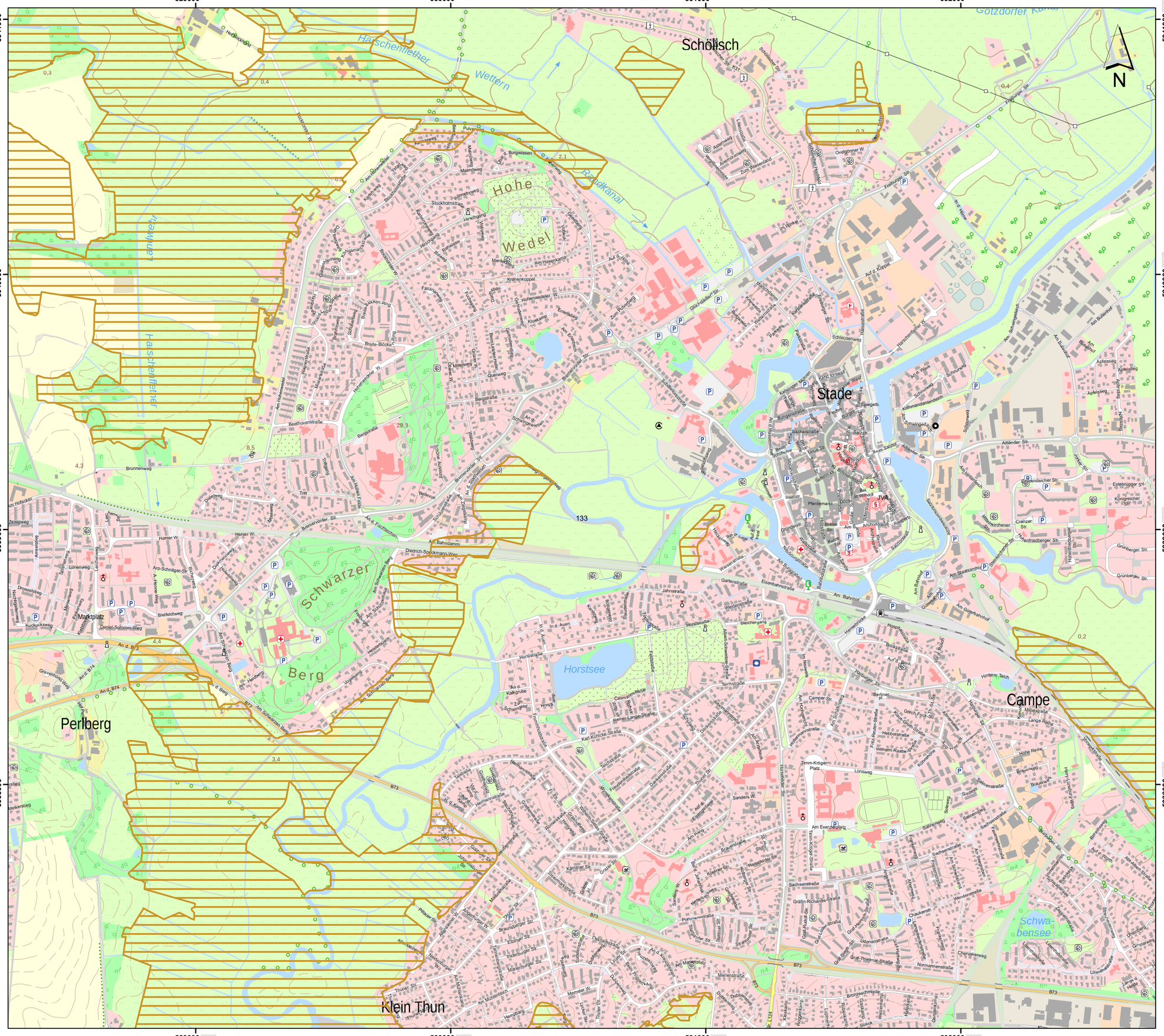

Lageübersicht

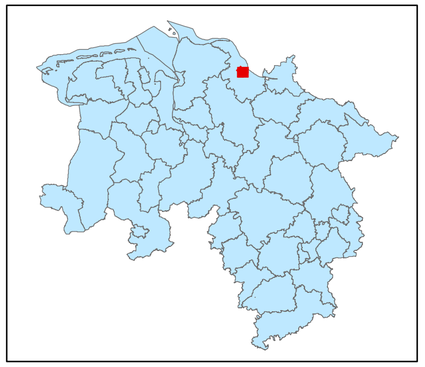

Legende

kohlenstoffreiche Böden

kohlenstoffreiche Böden (Moortreposole)

Landesgrenze

0 0,125 0,25 0,5 0,75 1

Kilometer

Hintergrundkarte:
Amtliche Präsentation 1 : 10 000

Vervielfältigung der Grundlagenkarte nur mit Genehmigung des Herausgebers.
Quellenvermerk:
Auszug aus den Geodaten des Landesamtes für Geoinformation und Landesvermessung Niedersachsen

© 2025 LGLN

© GeoBasis-DE / BKG (2025) CC BY 4.0

Vervielfältigung der Fachinformationen nur mit Genehmigung des ML.

Niedersächsische Verordnung zur Ausweisung von Feuchtgebieten und Mooren als Gebietskulisse nach § 11 Abs. 1 und 4 der GAP-Konditionalitäten-Verordnung

Anlage zu § 1 Abs.1

Detailkarte der kohlenstoffreichen Böden inklusive der Moor-Treposole gem. § 11 Abs. 2 GAPKondV

Blattnummer:	133
Erstellungsdatum:	11.02.2025
Maßstab:	1:10.000

Realisiert durch

Niedersächsisches Ministerium für Ernährung, Landwirtschaft und Verbraucherschutz

SLA

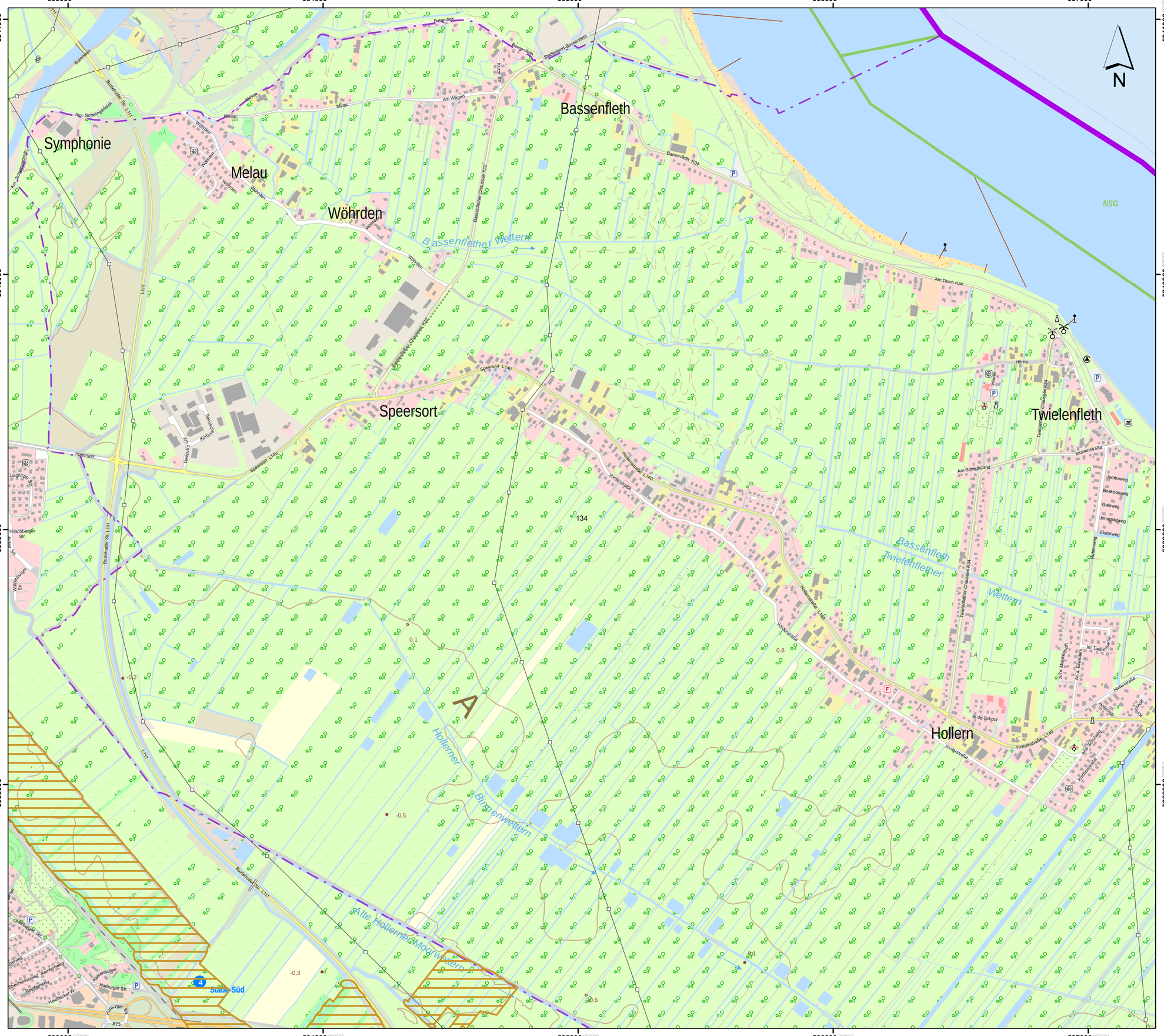

Lageübersicht

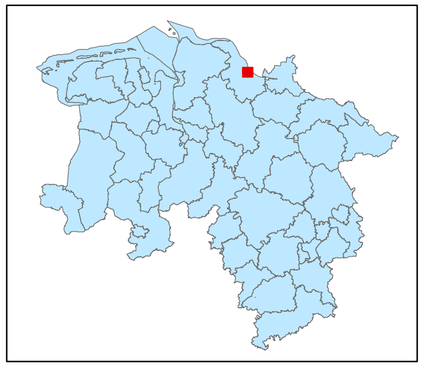

Legende

- kohlenstoffreiche Böden
- kohlenstoffreiche Böden (Moortreposole)
- Landesgrenze

0 0,125 0,25 0,5 0,75 1

Kilometer

Hintergrundkarte:
Amtliche Präsentation 1 : 10 000

Vervielfältigung der Grundlagenkarte nur mit Genehmigung des Herausgebers.
Quellenvermerk:
Auszug aus den Geodaten des Landesamtes für Geoinformation und Landesvermessung Niedersachsen

© 2025 LGLN

© GeoBasis-DE / BKG (2025) CC BY 4.0

Vervielfältigung der Fachinformationen nur mit Genehmigung des ML.

Niedersächsische Verordnung zur Ausweisung von Feuchtgebieten und Mooren als Gebietskulisse nach § 11 Abs. 1 und 4 der GAP-Konditionalitäten-Verordnung

Anlage zu § 1 Abs.1

Detailkarte der kohlenstoffreichen Böden inklusive der Moor-Treposole gem. § 11 Abs. 2 GAPKondV

Blattnummer:	134
Erstellungsdatum:	11.02.2025
Maßstab:	1:10.000

Realisiert durch

Niedersächsisches Ministerium für Ernährung, Landwirtschaft und Verbraucherschutz

SLA

547000 5941000 548000 549000 550000

5940000

5939000

5938000

135

N

Lageübersicht

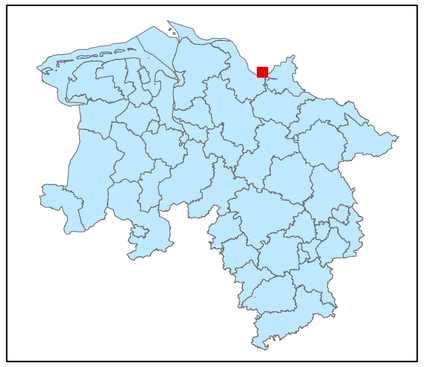

Legende

kohlenstoffreiche Böden

kohlenstoffreiche Böden (Moortreposole)

Landesgrenze

0 0,125 0,25 0,5 0,75 1

Kilometer

Hintergrundkarte:
Amtliche Präsentation 1 : 10 000

Vervielfältigung der Grundlagenkarte nur mit Genehmigung des Herausgebers.
Quellenvermerk:
Auszug aus den Geodaten des Landesamtes für Geoinformation und Landesvermessung Niedersachsen

© 2025 LGLN

© GeoBasis-DE / BKG (2025) CC BY 4.0

Vervielfältigung der Fachinformationen nur mit Genehmigung des ML.

Niedersächsische Verordnung zur Ausweisung von Feuchtgebieten und Mooren als Gebietskulisse nach § 11 Abs. 1 und 4 der GAP-Konditionalitäten-Verordnung

Anlage zu § 1 Abs.1

Detailkarte der kohlenstoffreichen Böden inklusive der Moor-Treposole gem. § 11 Abs. 2 GAPKondV

Blattnummer:	135
Erstellungsdatum:	11.02.2025
Maßstab:	1:10.000

Realisiert durch

Niedersächsisches Ministerium für Ernährung, Landwirtschaft und Verbraucherschutz

SLA

551000 552000 553000 554000 555000

5941000 5940000 5939000 5938000

136

N

Lageübersicht

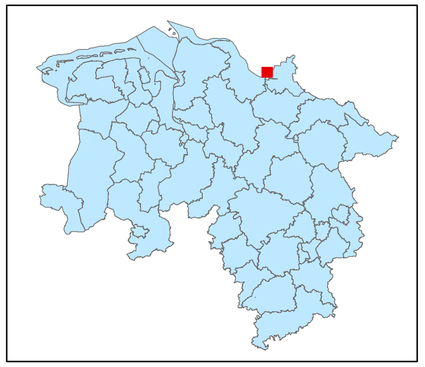

Legende

kohlenstoffreiche Böden

kohlenstoffreiche Böden (Moortreposole)

Landesgrenze

0 0,125 0,25 0,5 0,75 1

Kilometer

Hintergrundkarte:
Amtliche Präsentation 1 : 10 000

Vervielfältigung der Grundlagenkarte nur mit Genehmigung des Herausgebers.
Quellenvermerk:
Auszug aus den Geodaten des Landesamtes für Geoinformation und Landesvermessung Niedersachsen

© 2025 LGLN

© GeoBasis-DE / BKG (2025) CC BY 4.0

Vervielfältigung der Fachinformationen nur mit Genehmigung des ML.

Niedersächsische Verordnung zur Ausweisung von Feuchtgebieten und Mooren als Gebietskulisse nach § 11 Abs. 1 und 4 der GAP-Konditionalitäten-Verordnung

Anlage zu § 1 Abs.1

Detailkarte der kohlenstoffreichen Böden inklusive der Moor-Treposole gem. § 11 Abs. 2 GAPKondV

Blattnummer:	136
Erstellungsdatum:	11.02.2025
Maßstab:	1:10.000

Realisiert durch

Niedersächsisches Ministerium für Ernährung, Landwirtschaft und Verbraucherschutz

SLA

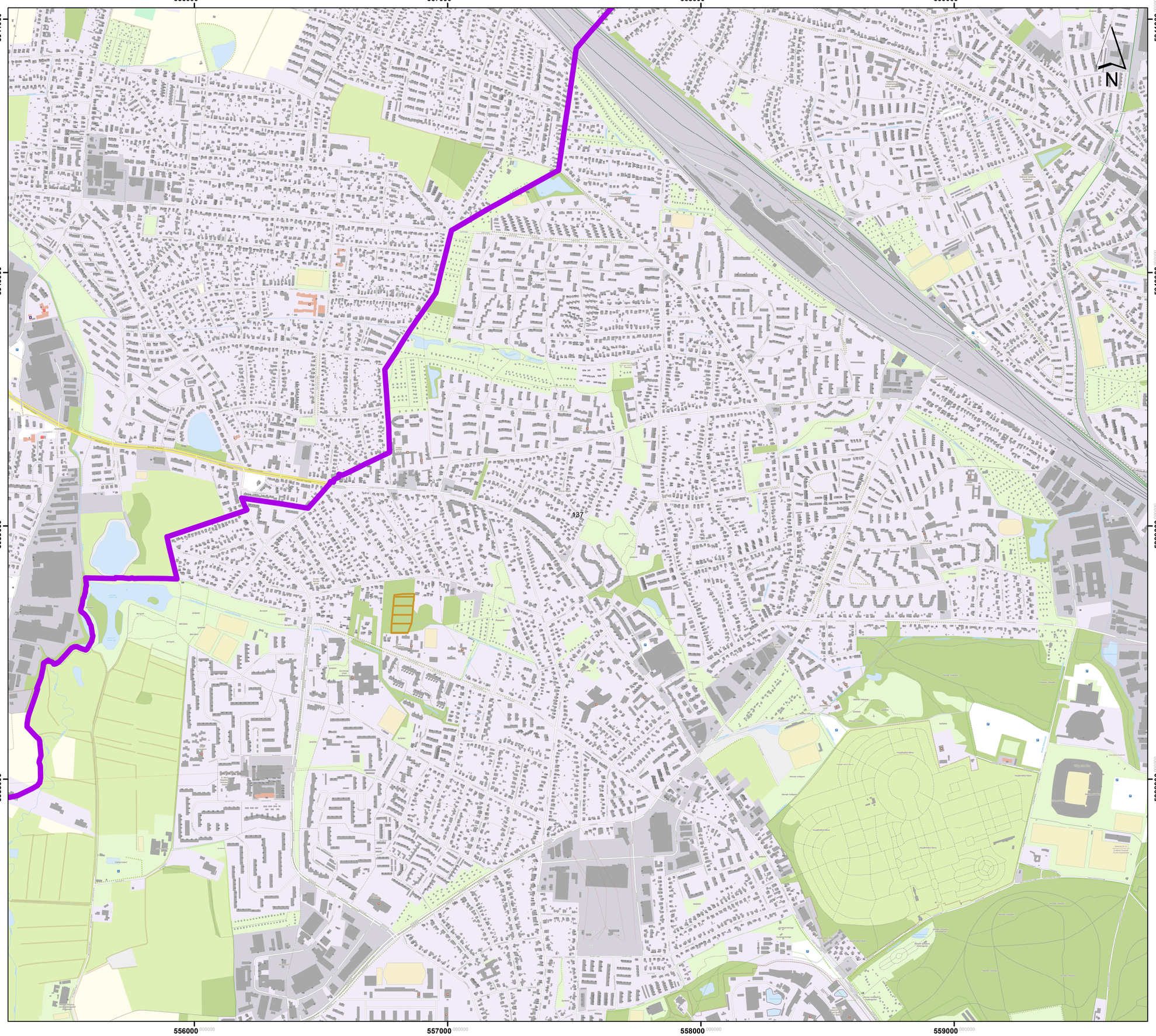

Lageübersicht

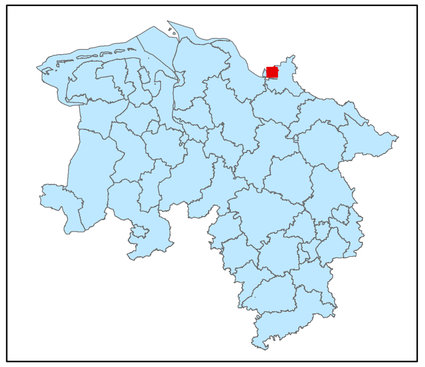

Legende

kohlenstoffreiche Böden

kohlenstoffreiche Böden (Moortreposole)

Landesgrenze

0 0,125 0,25 0,5 0,75 1

Kilometer

Hintergrundkarte:
Amtliche Präsentation 1 : 10 000

Vervielfältigung der Grundlagenkarte nur mit Genehmigung des Herausgebers.
Quellenvermerk:
Auszug aus den Geodaten des Landesamtes für Geoinformation und Landesvermessung Niedersachsen

© 2025 LGLN

© GeoBasis-DE / BKG (2025) CC BY 4.0

Vervielfältigung der Fachinformationen nur mit Genehmigung des ML.

Niedersächsische Verordnung zur Ausweisung von Feuchtgebieten und Mooren als Gebietskulisse nach § 11 Abs. 1 und 4 der GAP-Konditionalitäten-Verordnung

Anlage zu § 1 Abs.1

Detailkarte der kohlenstoffreichen Böden inklusive der Moor-Treposole gem. § 11 Abs. 2 GAPKondV

Blattnummer:	137
Erstellungsdatum:	11.02.2025
Maßstab:	1:10.000

Realisiert durch

Niedersächsisches Ministerium für Ernährung, Landwirtschaft und Verbraucherschutz

SLA

565000 000000
566000 000000
567000 000000
568000 000000
5941000 000000
5940000 000000
5939000 000000
5938000 000000

138

N

Lageübersicht

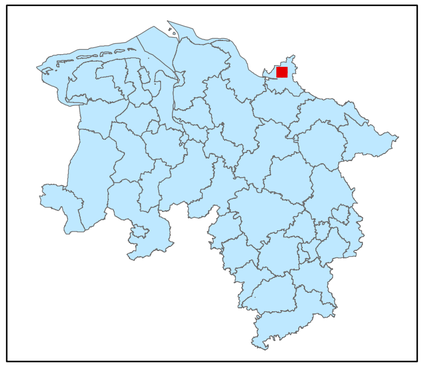

Legende

kohlenstoffreiche Böden

kohlenstoffreiche Böden (Moortreposole)

Landesgrenze

0 0,125 0,25 0,5 0,75 1
Kilometer

Hintergrundkarte:
Amtliche Präsentation 1 : 10 000

Vervielfältigung der Grundlagenkarte nur mit Genehmigung des Herausgebers.
Quellenvermerk:
Auszug aus den Geodaten des Landesamtes für Geoinformation und Landesvermessung Niedersachsen

© 2025 LGLN

© GeoBasis-DE / BKG (2025) CC BY 4.0

Vervielfältigung der Fachinformationen nur mit Genehmigung des ML.

Niedersächsische Verordnung zur Ausweisung von Feuchtgebieten und Mooren als Gebietskulisse nach § 11 Abs. 1 und 4 der GAP-Konditionalitäten-Verordnung

Anlage zu § 1 Abs.1

Detailkarte der kohlenstoffreichen Böden inklusive der Moor-Treposole gem. § 11 Abs. 2 GAPKondV

Blattnummer:	138
Erstellungsdatum:	11.02.2025
Maßstab:	1:10.000

Realisiert durch

Niedersächsisches Ministerium für Ernährung, Landwirtschaft und Verbraucherschutz

SLA

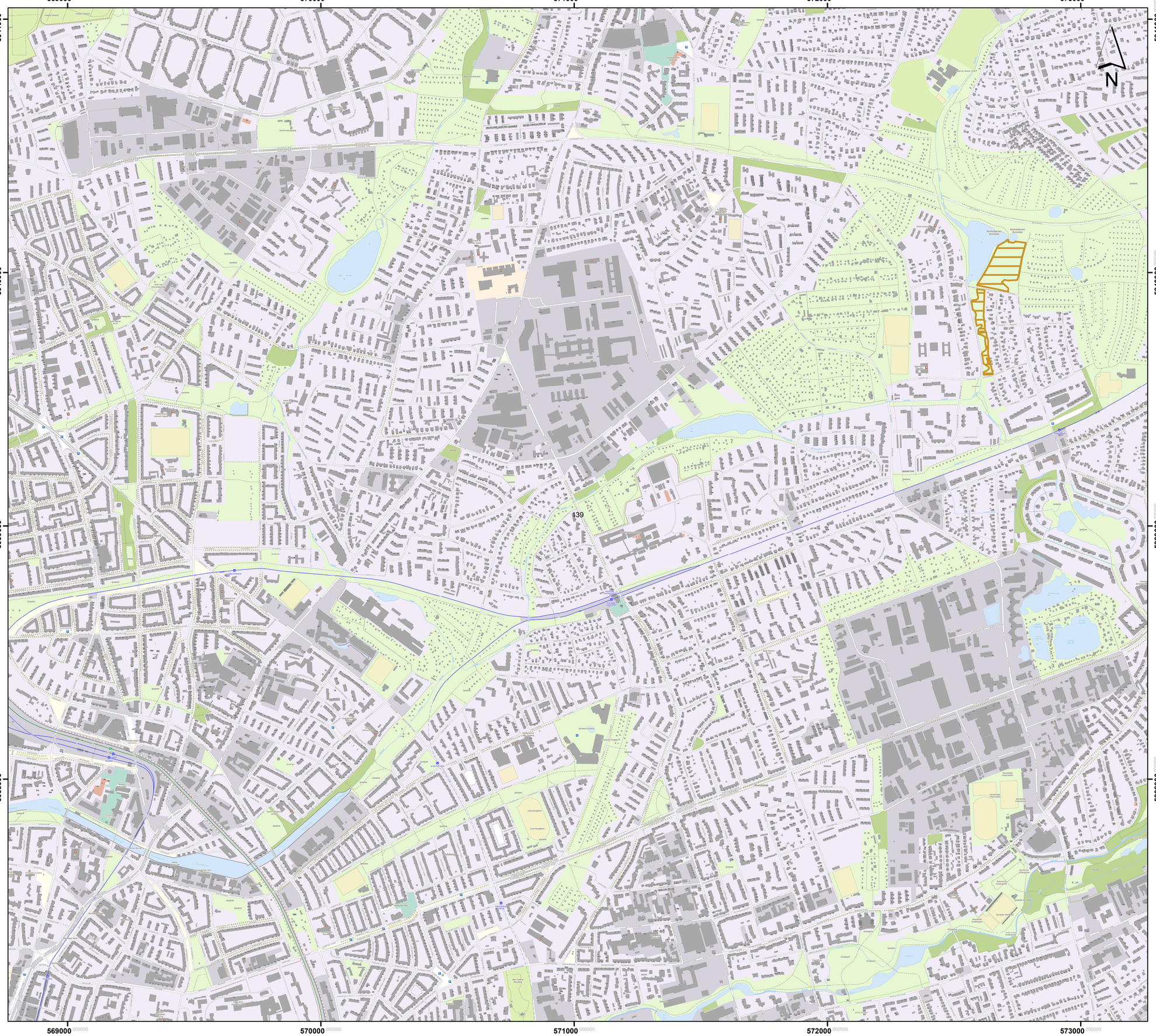

Lageübersicht

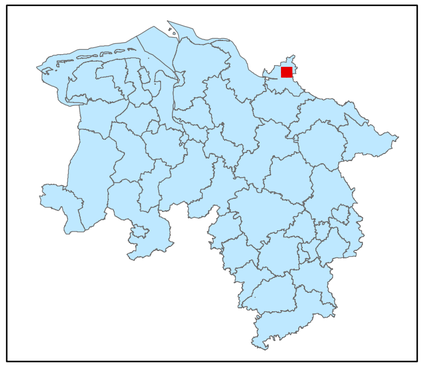

Legende

kohlenstoffreiche Böden

kohlenstoffreiche Böden (Moortreposole)

Landesgrenze

0 0,125 0,25 0,5 0,75 1

Kilometer

Hintergrundkarte:
Amtliche Präsentation 1 : 10 000

Vervielfältigung der Grundlagenkarte nur mit Genehmigung des Herausgebers.
Quellenvermerk:
Auszug aus den Geodaten des Landesamtes für Geoinformation und Landesvermessung Niedersachsen

© 2025 LGLN

© GeoBasis-DE / BKG (2025) CC BY 4.0

Vervielfältigung der Fachinformationen nur mit Genehmigung des ML.

Niedersächsische Verordnung zur Ausweisung von Feuchtgebieten und Mooren als Gebietskulisse nach § 11 Abs. 1 und 4 der GAP-Konditionalitäten-Verordnung

Anlage zu § 1 Abs.1

Detailkarte der kohlenstoffreichen Böden inklusive der Moor-Treposole gem. § 11 Abs. 2 GAPKondV

Blattnummer:	139
Erstellungsdatum:	11.02.2025
Maßstab:	1:10.000

Realisiert durch

Niedersächsisches Ministerium für Ernährung, Landwirtschaft und Verbraucherschutz

SLA



Lageübersicht

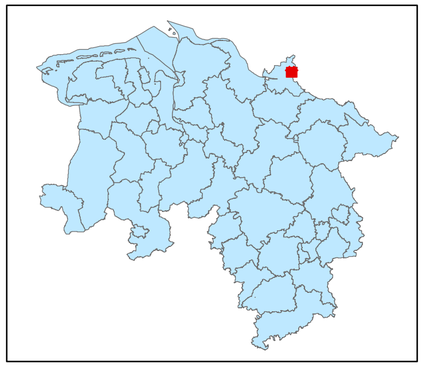

Legende

kohlenstoffreiche Böden

kohlenstoffreiche Böden (Moortreposole)

Landesgrenze

0 0,125 0,25 0,5 0,75 1

Kilometer

Hintergrundkarte:
Amtliche Präsentation 1 : 10 000

Vervielfältigung der Grundlagenkarte nur mit Genehmigung des Herausgebers.
Quellenvermerk:
Auszug aus den Geodaten des Landesamtes für Geoinformation und Landesvermessung Niedersachsen

© 2025 LGLN

© GeoBasis-DE / BKG (2025) CC BY 4.0

Vervielfältigung der Fachinformationen nur mit Genehmigung des ML.

Niedersächsische Verordnung zur Ausweisung von Feuchtgebieten und Mooren als Gebietskulisse nach § 11 Abs. 1 und 4 der GAP-Konditionalitäten-Verordnung

Anlage zu § 1 Abs.1

Detailkarte der kohlenstoffreichen Böden inklusive der Moor-Treposole gem. § 11 Abs. 2 GAPKondV

Blattnummer:	140
Erstellungsdatum:	11.02.2025
Maßstab:	1:10.000

Realisiert durch

Niedersächsisches Ministerium für Ernährung, Landwirtschaft und Verbraucherschutz

SLA

578000 579000 580000 581000 582000

5941000 5940000 5939000 5938000

N

141

Lageübersicht

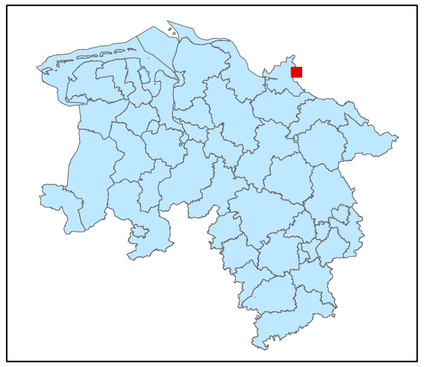

Legende

kohlenstoffreiche Böden

kohlenstoffreiche Böden (Moortreposole)

Landesgrenze

0 0,125 0,25 0,5 0,75 1

Kilometer

Hintergrundkarte:
Amtliche Präsentation 1 : 10 000

Vervielfältigung der Grundlagenkarte nur mit Genehmigung des Herausgebers.
Quellenvermerk:
Auszug aus den Geodaten des Landesamtes für Geoinformation und Landesvermessung Niedersachsen

© 2025 LGLN

© GeoBasis-DE / BKG (2025) CC BY 4.0

Vervielfältigung der Fachinformationen nur mit Genehmigung des ML.

Niedersächsische Verordnung zur Ausweisung von Feuchtgebieten und Mooren als Gebietskulisse nach § 11 Abs. 1 und 4 der GAP-Konditionalitäten-Verordnung

Anlage zu § 1 Abs.1

Detailkarte der kohlenstoffreichen Böden inklusive der Moor-Treposole gem. § 11 Abs. 2 GAPKondV

Blattnummer:	141
Erstellungsdatum:	11.02.2025
Maßstab:	1:10.000

Realisiert durch

Niedersächsisches Ministerium für Ernährung, Landwirtschaft und Verbraucherschutz

SLA

Lageübersicht

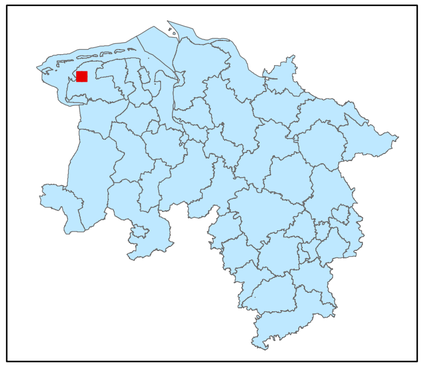

N

Legende

kohlenstoffreiche Böden

kohlenstoffreiche Böden (Moortreposole)

Landesgrenze

0 0,125 0,25 0,5 0,75 1

Kilometer

Hintergrundkarte:
Amtliche Präsentation 1 : 10 000

Vervielfältigung der Grundlagenkarte nur mit Genehmigung des Herausgebers.
Quellenvermerk:
Auszug aus den Geodaten des Landesamtes für Geoinformation und Landesvermessung Niedersachsen

© 2025 LGLN

© GeoBasis-DE / BKG (2025) CC BY 4.0

Vervielfältigung der Fachinformationen nur mit Genehmigung des ML.

Niedersächsische Verordnung zur Ausweisung von Feuchtgebieten und Mooren als Gebietskulisse nach § 11 Abs. 1 und 4 der GAP-Konditionalitäten-Verordnung

Anlage zu § 1 Abs.1

Detailkarte der kohlenstoffreichen Böden inklusive der Moor-Treposole gem. § 11 Abs. 2 GAPKondV

Blattnummer:	142
Erstellungsdatum:	11.02.2025
Maßstab:	1:10.000

Realisiert durch

Niedersächsisches Ministerium für Ernährung, Landwirtschaft und Verbraucherschutz

SLA

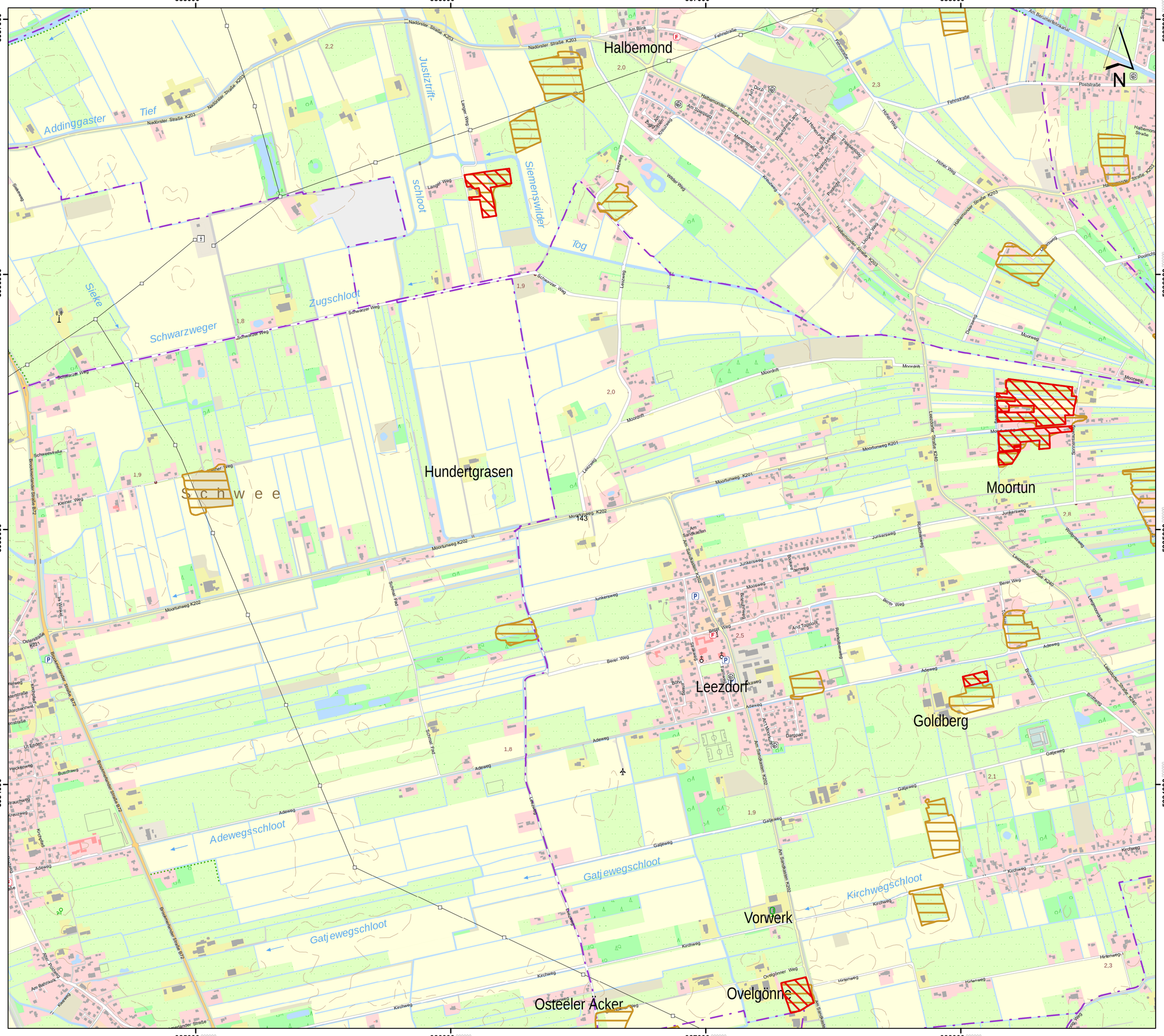
Halbemond
Hundertgrasen
Moortun
Leezdorf
Goldberg
Vorwerk
Ovelgönne
Osteeler Äcker
Addinggaster Tief
Justiztrift-schloot
Siemenswilder Tog
Sieke
Zugschloot
Schwarzweger
Adewegsschloot
Gatjewegschloot
Kirchwegschloot
Naddorfer Straße K203
Moortunweg K202
Moortunweg K201
Leezdorfer Straße K240
Halbemonder Straße K203
Schwarzer Weg
Langer Weg
Moordrift
Adeweg
Galjeweg
Junkersweg
Berer Weg
Kirchweg
Fehnstraße
Postdrift
Lesumer Straße
Bruchmerlander Straße B72
Am Sandkaten K202
Lesumer Straße K240
Schwarzer Weg
Schweinefreide
Kleiner Weg
Am Bahnhof
Am Sandkaten
Am Blink
Am Siedlungsgraben
Am Zugschloot
Mittelstraße
Trauerpfad
Dorfstraße
Postdrift
Lesumer Weg
Wilder Weg
Hofer Weg
Postdrift
Dorfweg
Moorweg
Sommerlandweg
Junkersweg
Mooseweg
Berer Weg
Adeweg
Galjeweg
Kirchweg
Hirtenweg
Ovelgönner Weg
Am Sandkaten
Am Moortunweg
Dargpad
Schmal Fiet
Lesumer Weg
Rohrbachsweg
Brookweg
Lesumer Straße K240
Postdrift
Am Siedlungsgraben
Am Zugschloot
Am Sandkaten K202
Am Sandkaten Kurzweg
Am Sandkaten Langweg
Am Sandkaten Mittelweg
Am Sandkaten Trauerpfad
Am Sandkaten Dorfstraße
Am Sandkaten Postdrift
Am Sandkaten Lesumer Weg
Am Sandkaten Wilder Weg
Am Sandkaten Hofer Weg
Am Sandkaten Postdrift
Am Sandkaten Dorfweg
Am Sandkaten Moorweg
Am Sandkaten Sommerlandweg
Am Sandkaten Junkersweg
Am Sandkaten Mooseweg
Am Sandkaten Berer Weg
Am Sandkaten Adeweg
Am Sandkaten Galjeweg
Am Sandkaten Kirchweg
Am Sandkaten Hirtenweg
Am Sandkaten Ovelgönner Weg
Am Sandkaten Am Moortunweg
Am Sandkaten Dargpad
Am Sandkaten Schmal Fiet
Am Sandkaten Lesumer Weg
Am Sandkaten Rohrbachsweg
Am Sandkaten Brookweg
Am Sandkaten Lesumer Straße K240
Am Sandkaten Postdrift
Am Sandkaten Am Siedlungsgraben
Am Sandkaten Am Zugschloot
Am Sandkaten Am Sandkaten K202
Am Sandkaten Am Sandkaten Kurzweg
Am Sandkaten Am Sandkaten Langweg
Am Sandkaten Am Sandkaten Mittelweg
Am Sandkaten Am Sandkaten Trauerpfad
Am Sandkaten Am Sandkaten Dorfstraße
Am Sandkaten Am Sandkaten Postdrift
Am Sandkaten Am Sandkaten Lesumer Weg
Am Sandkaten Am Sandkaten Wilder Weg
Am Sandkaten Am Sandkaten Hofer Weg
Am Sandkaten Am Sandkaten Postdrift
Am Sandkaten Am Sandkaten Dorfweg
Am Sandkaten Am Sandkaten Moorweg
Am Sandkaten Am Sandkaten Sommerlandweg
Am Sandkaten Am Sandkaten Junkersweg
Am Sandkaten Am Sandkaten Mooseweg
Am Sandkaten Am Sandkaten Berer Weg
Am Sandkaten Am Sandkaten Adeweg
Am Sandkaten Am Sandkaten Galjeweg
Am Sandkaten Am Sandkaten Kirchweg
Am Sandkaten Am Sandkaten Hirtenweg
Am Sandkaten Am Sandkaten Ovelgönner Weg
Am Sandkaten Am Sandkaten Am Moortunweg
Am Sandkaten Am Sandkaten Dargpad
Am Sandkaten Am Sandkaten Schmal Fiet
Am Sandkaten Am Sandkaten Lesumer Weg
Am Sandkaten Am Sandkaten Rohrbachsweg
Am Sandkaten Am Sandkaten Brookweg
Am Sandkaten Am Sandkaten Lesumer Straße K240
Am Sandkaten Am Sandkaten Postdrift
Am Sandkaten Am Sandkaten Am Siedlungsgraben
Am Sandkaten Am Sandkaten Am Zugschloot
Am Sandkaten Am Sandkaten Am Sandkaten K202
Am Sandkaten Am Sandkaten Am Sandkaten Kurzweg
Am Sandkaten Am Sandkaten Am Sandkaten Langweg
Am Sandkaten Am Sandkaten Am Sandkaten Mittelweg
Am Sandkaten Am Sandkaten Am Sandkaten Trauerpfad
Am Sandkaten Am Sandkaten Am Sandkaten Dorfstraße
Am Sandkaten Am Sandkaten Am Sandkaten Postdrift
Am Sandkaten Am Sandkaten Am Sandkaten Lesumer Weg
Am Sandkaten Am Sandkaten Am Sandkaten Wilder Weg
Am Sandkaten Am Sandkaten Am Sandkaten Hofer Weg
Am Sandkaten Am Sandkaten Am Sandkaten Postdrift
Am Sandkaten Am Sandkaten Am Sandkaten Dorfweg
Am Sandkaten Am Sandkaten Am Sandkaten Moorweg
Am Sandkaten Am Sandkaten Am Sandkaten Sommerlandweg
Am Sandkaten Am Sandkaten Am Sandkaten Junkersweg
Am Sandkaten Am Sandkaten Am Sandkaten Mooseweg
Am Sandkaten Am Sandkaten Am Sandkaten Berer Weg
Am Sandkaten Am Sandkaten Am Sandkaten Adeweg
Am Sandkaten Am Sandkaten Am Sandkaten Galjeweg
Am Sandkaten Am Sandkaten Am Sandkaten Kirchweg
Am Sandkaten Am Sandkaten Am Sandkaten Hirtenweg
Am Sandkaten Am Sandkaten Am Sandkaten Ovelgönner Weg
Am Sandkaten Am Sandkaten Am Sandkaten Am Moortunweg
Am Sandkaten Am Sandkaten Am Sandkaten Dargpad
Am Sandkaten Am Sandkaten Am Sandkaten Schmal Fiet
Am Sandkaten Am Sandkaten Am Sandkaten Lesumer Weg
Am Sandkaten Am Sandkaten Am Sandkaten Rohrbachsweg
Am Sandkaten Am Sandkaten Am Sandkaten Brookweg
Am Sandkaten Am Sandkaten Am Sandkaten Lesumer Straße K240
Am Sandkaten Am Sandkaten Am Sandkaten Postdrift
Am Sandkaten Am Sandkaten Am Sandkaten Am Siedlungsgraben
Am Sandkaten Am Sandkaten Am Sandkaten Am Zugschloot
Am Sandkaten Am Sandkaten Am Sandkaten Am Sandkaten K202
Am Sandkaten Am Sandkaten Am Sandkaten Am Sandkaten Kurzweg
Am Sandkaten Am Sandkaten Am Sandkaten Am Sandkaten Langweg
Am Sandkaten Am Sandkaten Am Sandkaten Am Sandkaten Mittelweg
Am Sandkaten Am Sandkaten Am Sandkaten Am Sandkaten Trauerpfad
Am Sandkaten Am Sandkaten Am Sandkaten Am Sandkaten Dorfstraße
Am Sandkaten Am Sandkaten Am Sandkaten Am Sandkaten Postdrift
Am Sandkaten Am Sandkaten Am Sandkaten Am Sandkaten Lesumer Weg
Am Sandkaten Am Sandkaten Am Sandkaten Am Sandkaten Wilder Weg
Am Sandkaten Am Sandkaten Am Sandkaten Am Sandkaten Hofer Weg
Am Sandkaten Am Sandkaten Am Sandkaten Am Sandkaten Postdrift
Am Sandkaten Am Sandkaten Am Sandkaten Am Sandkaten Dorfweg
Am Sandkaten Am Sandkaten Am Sandkaten Am Sandkaten Moorweg
Am Sandkaten Am Sandkaten Am Sandkaten Am Sandkaten Sommerlandweg
Am Sandkaten Am Sandkaten Am Sandkaten Am Sandkaten Junkersweg
Am Sandkaten Am Sandkaten Am Sandkaten Am Sandkaten Mooseweg
Am Sandkaten Am Sandkaten Am Sandkaten Am Sandkaten Berer Weg
Am Sandkaten Am Sandkaten Am Sandkaten Am Sandkaten Adeweg
Am Sandkaten Am Sandkaten Am Sandkaten Am Sandkaten Galjeweg
Am Sandkaten Am Sandkaten Am Sandkaten Am Sandkaten Kirchweg
Am Sandkaten Am Sandkaten Am Sandkaten Am Sandkaten Hirtenweg
Am Sandkaten Am Sandkaten Am Sandkaten Am Sandkaten Ovelgönner Weg
Am Sandkaten Am Sandkaten Am Sandkaten Am Sandkaten Am Moortunweg
Am Sandkaten Am Sandkaten Am Sandkaten Am Sandkaten Dargpad
Am Sandkaten Am Sandkaten Am Sandkaten Am Sandkaten Schmal Fiet
Am Sandkaten Am Sandkaten Am Sandkaten Am Sandkaten Lesumer Weg
Am Sandkaten Am Sandkaten Am Sandkaten Am Sandkaten Rohrbachsweg
Am Sandkaten Am Sandkaten Am Sandkaten Am Sandkaten Brookweg
Am Sandkaten Am Sandkaten Am Sandkaten Am Sandkaten Lesumer Straße K240
Am Sandkaten Am Sandkaten Am Sandkaten Am Sandkaten Postdrift
Am Sandkaten Am Sandkaten Am Sandkaten Am Sandkaten Am Siedlungsgraben
Am Sandkaten Am Sandkaten Am Sandkaten Am Sandkaten Am Zugschloot
Am Sandkaten Am Sandkaten Am Sandkaten Am Sandkaten Am Sandkaten K202
Am Sandkaten Am Sandkaten Am Sandkaten Am Sandkaten Am Sandkaten Kurzweg
Am Sandkaten Am Sandkaten Am Sandkaten Am Sandkaten Am Sandkaten Langweg
Am Sandkaten Am Sandkaten Am Sandkaten Am Sandkaten Am Sandkaten Mittelweg
Am Sandkaten Am Sandkaten Am Sandkaten Am Sandkaten Am Sandkaten Trauerpfad
Am Sandkaten Am Sandkaten Am Sandkaten Am Sandkaten Am Sandkaten Dorfstraße
Am Sandkaten Am Sandkaten Am Sandkaten Am Sandkaten Am Sandkaten Postdrift
Am Sandkaten Am Sandkaten Am Sandkaten Am Sandkaten Am Sandkaten Lesumer Weg
Am Sandkaten Am Sandkaten Am Sandkaten Am Sandkaten Am Sandkaten Wilder Weg
Am Sandkaten Am Sandkaten Am Sandkaten Am Sandkaten Am Sandkaten Hofer Weg
Am Sandkaten Am Sandkaten Am Sandkaten Am Sandkaten Am Sandkaten Postdrift
Am Sandkaten Am Sandkaten Am Sandkaten Am Sandkaten Am Sandkaten Dorfweg
Am Sandkaten Am Sandkaten Am Sandkaten Am Sandkaten Am Sandkaten Moorweg
Am Sandkaten Am Sandkaten Am Sandkaten Am Sandkaten Am Sandkaten Sommerlandweg
Am Sandkaten Am Sandkaten Am Sandkaten Am Sandkaten Am Sandkaten Junkersweg
Am Sandkaten Am Sandkaten Am Sandkaten Am Sandkaten Am Sandkaten Mooseweg
Am Sandkaten Am Sandkaten Am Sandkaten Am Sandkaten Am Sandkaten Berer Weg
Am Sandkaten Am Sandkaten Am Sandkaten Am Sandkaten Am Sandkaten Adeweg
Am Sandkaten Am Sandkaten Am Sandkaten Am Sandkaten Am Sandkaten Galjeweg
Am Sandkaten Am Sandkaten Am Sandkaten Am Sandkaten Am Sandkaten Kirchweg
Am Sandkaten Am Sandkaten Am Sandkaten Am Sandkaten Am Sandkaten Hirtenweg
Am Sandkaten Am Sandkaten Am Sandkaten Am Sandkaten Am Sandkaten Ovelgönner Weg
Am Sandkaten Am Sandkaten Am Sandkaten Am Sandkaten Am Sandkaten Am Moortunweg
Am Sandkaten Am Sandkaten Am Sandkaten Am Sandkaten Am Sandkaten Dargpad
Am Sandkaten Am Sandkaten Am Sandkaten Am Sandkaten Am Sandkaten Schmal Fiet
Am Sandkaten Am Sandkaten Am Sandkaten Am Sandkaten Am Sandkaten Lesumer Weg
Am Sandkaten Am Sandkaten Am Sandkaten Am Sandkaten Am Sandkaten Rohrbachsweg
Am Sandkaten Am Sandkaten Am Sandkaten Am Sandkaten Am Sandkaten Brookweg
Am Sandkaten Am Sandkaten Am Sandkaten Am Sandkaten Am Sandkaten Lesumer Straße K240
Am Sandkaten Am Sandkaten Am Sandkaten Am Sandkaten Am Sandkaten Postdrift
Am Sandkaten Am Sandkaten Am Sandkaten Am Sandkaten Am Sandkaten Am Siedlungsgraben
Am Sandkaten Am Sandkaten Am Sandkaten Am Sandkaten Am Sandkaten Am Zugschloot
Am Sandkaten Am Sandkaten Am Sandkaten Am Sandkaten Am Sandkaten Am Sandkaten K202
Am Sandkaten Am Sandkaten Am Sandkaten Am Sandkaten Am Sandkaten Am Sandkaten Kurzweg
Am Sandkaten Am Sandkaten Am Sandkaten Am Sandkaten Am Sandkaten Am Sandkaten Langweg
Am Sandkaten Am Sandkaten Am Sandkaten Am Sandkaten Am Sandkaten Am Sandkaten Mittelweg
Am Sandkaten Am Sandkaten Am Sandkaten Am Sandkaten Am Sandkaten Am Sandkaten Trauerpfad
Am Sandkaten Am Sandkaten Am Sandkaten Am Sandkaten Am Sandkaten Am Sandkaten Dorfstraße
Am Sandkaten Am Sandkaten Am Sandkaten Am Sandkaten Am Sandkaten Am Sandkaten Postdrift
Am Sandkaten Am Sandkaten Am Sandkaten Am Sandkaten Am Sandkaten Am Sandkaten Lesumer Weg
Am Sandkaten Am Sandkaten Am Sandkaten Am Sandkaten Am Sandkaten Am Sandkaten Wilder Weg
Am Sandkaten Am Sandkaten Am Sandkaten Am Sandkaten Am Sandkaten Am Sandkaten Hofer Weg
Am Sandkaten Am Sandkaten Am Sandkaten Am Sandkaten Am Sandkaten Am Sandkaten Postdrift
Am Sandkaten Am Sandkaten Am Sandkaten Am Sandkaten Am Sandkaten Am Sandkaten Dorfweg
Am Sandkaten Am Sandkaten Am Sandkaten Am Sandkaten Am Sandkaten Am Sandkaten Moorweg
Am Sandkaten Am Sandkaten Am Sandkaten Am Sandkaten Am Sandkaten Am Sandkaten Sommerlandweg
Am Sandkaten Am Sandkaten Am Sandkaten Am Sandkaten Am Sandkaten Am Sandkaten Junkersweg
Am Sandkaten Am Sandkaten Am Sandkaten Am Sandkaten Am Sandkaten Am Sandkaten Mooseweg
Am Sandkaten Am Sandkaten Am Sandkaten Am Sandkaten Am Sandkaten Am Sandkaten Berer Weg
Am Sandkaten Am Sandkaten Am Sandkaten Am Sandkaten Am Sandkaten Am Sandkaten Adeweg
Am Sandkaten Am Sandkaten Am Sandkaten Am Sandkaten Am Sandkaten Am Sandkaten Galjeweg
Am Sandkaten Am Sandkaten Am Sandkaten Am Sandkaten Am Sandkaten Am Sandkaten Kirchweg
Am Sandkaten Am Sandkaten Am Sandkaten Am Sandkaten Am Sandkaten Am Sandkaten Hirtenweg
Am Sandkaten Am Sandkaten Am Sandkaten Am Sandkaten Am Sandkaten Am Sandkaten Ovelgönner Weg
Am Sandkaten Am Sandkaten Am Sandkaten Am Sandkaten Am Sandkaten Am Sandkaten Am Moortunweg
Am Sandkaten Am Sandkaten Am Sandkaten Am Sandkaten Am Sandkaten Am Sandkaten Dargpad
Am Sandkaten Am Sandkaten Am Sandkaten Am Sandkaten Am Sandkaten Am Sandkaten Schmal Fiet
Am Sandkaten Am Sandkaten Am Sandkaten Am Sandkaten Am Sandkaten Am Sandkaten Lesumer Weg
Am Sandkaten Am Sandkaten Am Sandkaten Am Sandkaten Am Sandkaten Am Sandkaten Rohrbachsweg
Am Sandkaten Am Sandkaten Am Sandkaten Am Sandkaten Am Sandkaten Am Sandkaten Brookweg
Am Sandkaten Am Sandkaten Am Sandkaten Am Sandkaten Am Sandkaten Am Sandkaten Lesumer Straße K240
Am Sandkaten Am Sandkaten Am Sandkaten Am Sandkaten Am Sandkaten Am Sandkaten Postdrift
Am Sandkaten Am Sandkaten Am Sandkaten Am Sandkaten Am Sandkaten Am Sandkaten Am Siedlungsgraben
Am Sandkaten Am Sandkaten Am Sandkaten Am Sandkaten Am Sandkaten Am Sandkaten Am Zugschloot
Am Sandkaten Am Sandkaten Am Sandkaten Am Sandkaten Am Sandkaten Am Sandkaten Am Sandkaten K202
Am Sandkaten Am Sandkaten Am Sandkaten Am Sandkaten Am Sandkaten Am Sandkaten Am Sandkaten Kurzweg
Am Sandkaten Am Sandkaten Am Sandkaten Am Sandkaten Am Sandkaten Am Sandkaten Am Sandkaten Langweg
Am Sandkaten Am Sandkaten Am Sandkaten Am Sandkaten Am Sandkaten Am Sandkaten Am Sandkaten Mittelweg
Am Sandkaten Am Sandkaten Am Sandkaten Am Sandkaten Am Sandkaten Am Sandkaten Am Sandkaten Trauerpfad
Am Sandkaten Am Sandkaten Am Sandkaten Am Sandkaten Am Sandkaten Am Sandkaten Am Sandkaten Dorfstraße
Am Sandkaten Am Sandkaten Am Sandkaten Am Sandkaten Am Sandkaten Am Sandkaten Am Sandkaten Postdrift
Am Sandkaten Am Sandkaten Am Sandkaten Am Sandkaten Am Sandkaten Am Sandkaten Am Sandkaten Lesumer Weg
Am Sandkaten Am Sandkaten Am Sandkaten Am Sandkaten Am Sandkaten Am Sandkaten Am Sandkaten Wilder Weg
Am Sandkaten Am Sandkaten Am Sandkaten Am Sandkaten Am Sandkaten Am Sandkaten Am Sandkaten Hofer Weg
Am Sandkaten Am Sandkaten Am Sandkaten Am Sandkaten Am Sandkaten Am Sandkaten Am Sandkaten Postdrift
Am Sandkaten Am Sandkaten Am Sandkaten Am Sandkaten Am Sandkaten Am Sandkaten Am Sandkaten Dorfweg
Am Sandkaten Am Sandkaten Am Sandkaten Am Sandkaten Am Sandkaten Am Sandkaten Am Sandkaten Moorweg
Am Sandkaten Am Sandkaten Am Sandkaten Am Sandkaten Am Sandkaten Am Sandkaten Am Sandkaten Sommerlandweg
Am Sandkaten Am Sandkaten Am Sandkaten Am Sandkaten Am Sandkaten Am Sandkaten Am Sandkaten Junkersweg
Am Sandkaten Am Sandkaten Am Sandkaten Am Sandkaten Am Sandkaten Am Sandkaten Am Sandkaten Mooseweg
Am Sandkaten Am Sandkaten Am Sandkaten Am Sandkaten Am Sandkaten Am Sandkaten Am Sandkaten Berer Weg
Am Sandkaten Am Sandkaten Am Sandkaten Am Sandkaten Am Sandkaten Am Sandkaten Am Sandkaten Adeweg
Am Sandkaten Am Sandkaten Am Sandkaten Am Sandkaten Am Sandkaten Am Sandkaten Am Sandkaten Galjeweg
Am Sandkaten Am Sandkaten Am Sandkaten Am Sandkaten Am Sandkaten Am Sandkaten Am Sandkaten Kirchweg
Am Sandkaten Am Sandkaten Am Sandkaten Am Sandkaten Am Sandkaten Am Sandkaten Am Sandkaten Hirtenweg
Am Sandkaten Am Sandkaten Am Sandkaten Am Sandkaten Am Sandkaten Am Sandkaten Am Sandkaten Ovelgönner Weg
Am Sandkaten Am Sandkaten Am Sandkaten Am Sandkaten Am Sandkaten Am Sandkaten Am Sandkaten Am Moortunweg
Am Sandkaten Am Sandkaten Am Sandkaten Am Sandkaten Am Sandkaten Am Sandkaten Am Sandkaten Dargpad
Am Sandkaten Am Sandkaten Am Sandkaten Am Sandkaten Am Sandkaten Am Sandkaten Am Sandkaten Schmal Fiet
Am Sandkaten Am Sandkaten Am Sandkaten Am Sandkaten Am Sandkaten Am Sandkaten Am Sandkaten Lesumer Weg
Am Sandkaten Am Sandkaten Am Sandkaten Am Sandkaten Am Sandkaten Am Sandkaten Am Sandkaten Rohrbachsweg
Am Sandkaten Am Sandkaten Am Sandkaten Am Sandkaten Am Sandkaten Am Sandkaten Am Sandkaten Brookweg
Am Sandkaten Am Sandkaten Am Sandkaten Am Sandkaten Am Sandkaten Am Sandkaten Am Sandkaten Lesumer Straße K240
Am Sandkaten Am Sandkaten Am Sandkaten Am Sandkaten Am Sandkaten Am Sandkaten Am Sandkaten Postdrift
Am Sandkaten Am Sandkaten Am Sandkaten Am Sandkaten Am Sandkaten Am Sandkaten Am Sandkaten Am Siedlungsgraben
Am Sandkaten Am Sandkaten Am Sandkaten Am Sandkaten Am Sandkaten Am Sandkaten Am Sandkaten Am Zugschloot
Am Sandkaten Am Sandkaten Am Sandkaten Am Sandkaten Am Sandkaten Am Sandkaten Am Sandkaten Am Sandkaten K202
Am Sandkaten Am Sandkaten Am Sandkaten Am Sandkaten Am Sandkaten Am Sandkaten Am Sandkaten Am Sandkaten Kurzweg
Am Sandkaten Am Sandkaten Am Sandkaten Am Sandkaten Am Sandkaten Am Sandkaten Am Sandkaten Am Sandkaten Langweg
Am Sandkaten Am Sandkaten Am Sandkaten Am Sandkaten Am Sandkaten Am Sandkaten Am Sandkaten Am Sandkaten Mittelweg
Am Sandkaten Am Sandkaten Am Sandkaten Am Sandkaten Am Sandkaten Am Sandkaten Am Sandkaten Am Sandkaten Trauerpfad
Am Sandkaten Am Sandkaten Am Sandkaten Am Sandkaten Am Sandkaten Am Sandkaten Am Sandkaten Am Sandkaten Dorfstraße
Am Sandkaten Am Sandkaten Am Sandkaten Am Sandkaten Am Sandkaten Am Sandkaten Am Sandkaten Am Sandkaten Postdrift
Am Sandkaten Am Sandkaten Am Sandkaten Am Sandkaten Am Sandkaten Am Sandkaten Am Sandkaten Am Sandkaten Lesumer Weg
Am Sandkaten Am Sandkaten Am Sandkaten Am Sandkaten Am Sandkaten Am Sandkaten Am Sandkaten Am Sandkaten Wilder Weg
Am Sandkaten Am Sandkaten Am Sandkaten Am Sandkaten Am Sandkaten Am Sandkaten Am Sandkaten Am Sandkaten Hofer Weg
Am Sandkaten Am Sandkaten Am Sandkaten Am Sandkaten Am Sandkaten Am Sandkaten Am Sandkaten Am Sandkaten Postdrift
Am Sandkaten Am Sandkaten Am Sandkaten Am Sandkaten Am Sandkaten Am Sandkaten Am Sandkaten Am Sandkaten Dorfweg
Am Sandkaten Am Sandkaten Am Sandkaten Am Sandkaten Am Sandkaten Am Sandkaten Am Sandkaten Am Sandkaten Moorweg
Am Sandkaten Am Sandkaten Am Sandkaten Am Sandkaten Am Sandkaten Am Sandkaten Am Sandkaten Am Sandkaten Sommerlandweg
Am Sandkaten Am Sandkaten Am Sandkaten Am Sandkaten Am Sandkaten Am Sandkaten Am Sandkaten Am Sandkaten Junkersweg
Am Sandkaten Am Sandkaten Am Sandkaten Am Sandkaten Am Sandkaten Am Sandkaten Am Sandkaten Am Sandkaten Mooseweg
Am Sandkaten Am Sandkaten Am Sandkaten Am Sandkaten Am Sandkaten Am Sandkaten Am Sandkaten Am Sandkaten Berer Weg
Am Sandkaten Am Sandkaten Am Sandkaten Am Sandkaten Am Sandkaten Am Sandkaten Am Sandkaten Am Sandkaten Adeweg
Am Sandkaten Am Sandkaten Am Sandkaten Am Sandkaten Am Sandkaten Am Sandkaten Am Sandkaten Am Sandkaten Galjeweg
Am Sandkaten Am Sandkaten Am Sandkaten Am Sandkaten Am Sandkaten Am Sandkaten Am Sandkaten Am Sandkaten Kirchweg
Am Sandkaten Am Sandkaten Am Sandkaten Am Sandkaten Am Sandkaten Am Sandkaten Am Sandkaten Am Sandkaten Hirtenweg
Am Sandkaten Am Sandkaten Am Sandkaten Am Sandkaten Am Sandkaten Am Sandkaten Am Sandkaten Am Sandkaten Ovelgönner Weg
Am Sandkaten Am Sandkaten Am Sandkaten Am Sandkaten Am Sandkaten Am Sandkaten Am Sandkaten Am Sandkaten Am Moortunweg
Am Sandkaten Am Sandkaten Am Sandkaten Am Sandkaten Am Sandkaten Am Sandkaten Am Sandkaten Am Sandkaten Dargpad
Am Sandkaten Am Sandkaten Am Sandkaten Am Sandkaten Am Sandkaten Am Sandkaten Am Sandkaten Am Sandkaten Schmal Fiet
Am Sandkaten Am Sandkaten Am Sandkaten Am Sandkaten Am Sandkaten Am Sandkaten Am Sandkaten Am Sandkaten Lesumer Weg
Am Sandkaten Am Sandkaten Am Sandkaten Am Sandkaten Am Sandkaten Am Sandkaten Am Sandkaten Am Sandkaten Rohrbachsweg
Am Sandkaten Am Sandkaten Am Sandkaten Am Sandkaten Am Sandkaten Am Sandkaten Am Sandkaten Am Sandkaten Brookweg
Am Sandkaten Am Sandkaten Am Sandkaten Am Sandkaten Am Sandkaten Am Sandkaten Am Sandkaten Am Sandkaten Lesumer Straße K240
Am Sandkaten Am Sandkaten Am Sandkaten Am Sandkaten Am Sandkaten Am Sandkaten Am Sandkaten Am Sandkaten Postdrift
Am Sandkaten Am Sandkaten Am Sandkaten Am Sandkaten Am Sandkaten Am Sandkaten Am Sandkaten Am Sandkaten Am Siedlungsgraben
Am Sandkaten Am Sandkaten Am Sandkaten Am Sandkaten Am Sandkaten Am Sandkaten Am Sandkaten Am Sandkaten Am Zugschloot
Am Sandkaten Am Sandkaten Am Sandkaten Am Sandkaten Am Sandkaten Am Sandkaten Am Sandkaten Am Sandkaten Am Sandkaten K202
Am Sandkaten Am Sandkaten Am Sandkaten Am Sandkaten Am Sandkaten Am Sandkaten Am Sandkaten Am Sandkaten Am Sandkaten Kurzweg
Am Sandkaten Am Sandkaten Am Sandkaten Am Sandkaten Am Sandkaten Am Sandkaten Am Sandkaten Am Sandkaten Am Sandkaten Langweg
Am Sandkaten Am Sandkaten Am Sandkaten Am Sandkaten Am Sandkaten Am Sandkaten Am Sandkaten Am Sandkaten Am Sandkaten Mittelweg
Am Sandkaten Am Sandkaten Am Sandkaten Am Sandkaten Am Sandkaten Am Sandkaten Am Sandkaten Am Sandkaten Am Sandkaten Trauerpfad
Am Sandkaten Am Sandkaten Am Sandkaten Am Sandkaten Am Sandkaten Am Sandkaten Am Sandkaten Am Sandkaten Am Sandkaten Dorfstraße
Am Sandkaten Am Sandkaten Am Sandkaten Am Sandkaten Am Sandkaten Am Sandkaten Am Sandkaten Am Sandkaten Am Sandkaten Postdrift
Am Sandkaten Am Sandkaten Am Sandkaten Am Sandkaten Am Sandkaten Am Sandkaten Am Sandkaten Am Sandkaten Am Sandkaten Lesumer Weg
Am Sandkaten Am Sandkaten Am Sandkaten Am Sandkaten Am Sandkaten Am Sandkaten Am Sandkaten Am Sandkaten Am Sandkaten Wilder Weg
Am Sandkaten Am Sandkaten Am Sandkaten Am Sandkaten Am Sandkaten Am Sandkaten Am Sandkaten Am Sandkaten Am Sandkaten Hofer Weg
Am Sandkaten Am Sandkaten Am Sandkaten Am Sandkaten Am Sandkaten Am Sandkaten Am Sandkaten Am Sandkaten Am Sandkaten Postdrift
Am Sandkaten Am Sandkaten Am Sandkaten Am Sandkaten Am Sandkaten Am Sandkaten Am Sandkaten Am Sandkaten Am Sandkaten Dorfweg
Am Sandkaten Am Sandkaten Am Sandkaten Am Sandkaten Am Sandkaten Am Sandkaten Am Sandkaten Am Sandkaten Am Sandkaten Moorweg
Am Sandkaten Am Sandkaten Am Sandkaten Am Sandkaten Am Sandkaten Am Sandkaten Am Sandkaten Am Sandkaten Am Sandkaten Sommerlandweg
Am Sandkaten Am Sandkaten Am Sandkaten Am Sandkaten Am Sandkaten Am Sandkaten Am Sandkaten Am Sandkaten Am Sandkaten Junkersweg
Am Sandkaten Am Sandkaten Am Sandkaten Am Sandkaten Am Sandkaten Am Sandkaten Am Sandkaten Am Sandkaten Am Sandkaten Mooseweg
Am Sandkaten Am Sandkaten Am Sandkaten Am Sandkaten Am Sandkaten Am Sandkaten Am Sandkaten Am Sandkaten Am Sandkaten Berer Weg
Am Sandkaten Am Sandkaten Am Sandkaten Am Sandkaten Am Sandkaten Am Sandkaten Am Sandkaten Am Sandkaten Am Sandkaten Adeweg
Am Sandkaten Am Sandkaten Am Sandkaten Am Sandkaten Am Sandkaten Am Sandkaten Am Sandkaten Am Sandkaten Am Sandkaten Galjeweg
Am Sandkaten Am Sandkaten Am Sandkaten Am Sandkaten Am Sandkaten Am Sandkaten Am Sandkaten Am Sandkaten Am Sandkaten Kirchweg
Am Sandkaten Am Sandkaten Am Sandkaten Am Sandkaten Am Sandkaten Am Sandkaten Am Sandkaten Am Sandkaten Am Sandkaten Hirtenweg
Am Sandkaten Am Sandkaten Am Sandkaten Am Sandkaten Am Sandkaten Am Sandkaten Am Sandkaten Am Sandkaten Am Sandkaten Ovelgönner Weg
Am Sandkaten Am Sandkaten Am Sandkaten Am Sandkaten Am Sandkaten Am Sandkaten Am Sandkaten Am Sandkaten Am Sandkaten Am Moortunweg
Am Sandkaten Am Sandkaten Am Sandkaten Am Sandkaten Am Sandkaten Am Sandkaten Am Sandkaten Am Sandkaten Am Sandkaten Dargpad
Am Sandkaten Am Sandkaten Am Sandkaten Am Sandkaten Am Sandkaten Am Sandkaten Am Sandkaten Am Sandkaten Am Sandkaten Schmal Fiet
Am Sandkaten Am Sandkaten Am Sandkaten Am Sandkaten Am Sandkaten Am Sandkaten Am Sandkaten Am Sandkaten Am Sandkaten Lesumer Weg
Am Sandkaten Am Sandkaten Am Sandkaten Am Sandkaten Am Sandkaten Am Sandkaten Am Sandkaten Am Sandkaten Am Sandkaten Rohrbachsweg
Am Sandkaten Am Sandkaten Am Sandkaten Am Sandkaten Am Sandkaten Am Sandkaten Am Sandkaten Am Sandkaten Am Sandkaten Brookweg
Am Sandkaten Am Sandkaten Am Sandkaten Am Sandkaten Am Sandkaten Am Sandkaten Am Sandkaten Am Sandkaten Am Sandkaten Lesumer Straße K240
Am Sandkaten Am Sandkaten Am Sandkaten Am Sandkaten Am Sandkaten Am Sandkaten Am Sandkaten Am Sandkaten Am Sandkaten Postdrift
Am Sandkaten Am Sandkaten Am Sandkaten Am Sandkaten Am Sandkaten Am Sandkaten Am Sandkaten Am Sandkaten Am Sandkaten Am Siedlungsgraben
Am Sandkaten Am Sandkaten Am Sandkaten Am Sandkaten Am Sandkaten Am Sandkaten Am Sandkaten Am Sandkaten Am Sandkaten Am Zugschloot
Am Sandkaten Am Sandkaten Am Sandkaten Am Sandkaten Am Sandkaten Am Sandkaten Am Sandkaten Am Sandkaten Am Sandkaten Am Sandkaten K202
Am Sandkaten Am Sandkaten Am Sandkaten Am Sandkaten Am Sandkaten Am Sandkaten Am Sandkaten Am Sandkaten Am Sandkaten Am Sandkaten Kurzweg
Am Sandkaten Am Sandkaten Am Sandkaten Am Sandkaten Am Sandkaten Am Sandkaten Am Sandkaten Am Sandkaten Am Sandkaten Am Sandkaten Langweg
Am Sandkaten Am Sandkaten Am Sandkaten Am Sandkaten Am Sandkaten Am Sandkaten Am Sandkaten Am Sandkaten Am Sandkaten Am Sandkaten Mittelweg
Am Sandkaten Am Sandkaten Am Sandkaten Am Sandkaten Am Sandkaten Am Sandkaten Am Sandkaten Am Sandkaten Am Sandkaten Am Sandkaten Trauerpfad
Am Sandkaten Am Sandkaten Am Sandkaten Am Sandkaten Am Sandkaten Am Sandkaten Am Sandkaten Am Sandkaten Am Sandkaten Am Sandkaten Dorfstraße
Am Sandkaten Am Sandkaten Am Sandkaten Am Sandkaten Am Sandkaten Am Sandkaten Am Sandkaten Am Sandkaten Am Sandkaten Am Sandkaten Postdrift
Am Sandkaten Am Sandkaten Am Sandkaten Am Sandkaten Am Sandkaten Am Sandkaten Am Sandkaten Am Sandkaten Am Sandkaten Am Sandkaten Lesumer Weg
Am Sandkaten Am Sandkaten Am Sandkaten Am Sandkaten Am Sandkaten Am Sandkaten Am Sandkaten Am Sandkaten Am Sandkaten Am Sandkaten Wilder Weg
Am Sandkaten Am Sandkaten Am Sandkaten Am Sandkaten Am Sandkaten Am Sandkaten Am Sandkaten Am Sandkaten Am Sandkaten Am Sandkaten Hofer Weg
Am Sandkaten Am Sandkaten Am Sandkaten Am Sandkaten Am Sandkaten Am Sandkaten Am Sandkaten Am Sandkaten Am Sandkaten Am Sandkaten Postdrift
Am Sandkaten Am Sandkaten Am Sandkaten Am Sandkaten Am Sandkaten Am Sandkaten Am Sandkaten Am Sandkaten Am Sandkaten Am Sandkaten Dorfweg
Am Sandkaten Am Sandkaten Am Sandkaten Am Sandkaten Am Sandkaten Am Sandkaten Am Sandkaten Am Sandkaten Am Sandkaten Am Sandkaten Moorweg
Am Sandkaten Am Sandkaten Am Sandkaten Am Sandkaten Am Sandkaten Am Sandkaten Am Sandkaten Am Sandkaten Am Sandkaten Am Sandkaten Sommerlandweg
Am Sandkaten Am Sandkaten Am Sandkaten Am Sandkaten Am Sandkaten Am Sandkaten Am Sandkaten Am Sandkaten Am Sandkaten Am Sandkaten Junkersweg
Am Sandkaten Am Sandkaten Am Sandkaten Am Sandkaten Am Sandkaten Am Sandkaten Am Sandkaten Am Sandkaten Am Sandkaten Am Sandkaten Mooseweg
Am Sandkaten Am Sandkaten Am Sandkaten Am Sandkaten Am Sandkaten Am Sandkaten Am Sandkaten Am Sandkaten Am Sandkaten Am Sandkaten Berer Weg
Am Sandkaten Am Sandkaten Am Sandkaten Am Sandkaten Am Sandkaten Am Sandkaten Am Sandkaten Am Sandkaten Am Sandkaten Am Sandkaten Adeweg
Am Sandkaten Am Sandkaten Am Sandkaten Am Sandkaten Am S

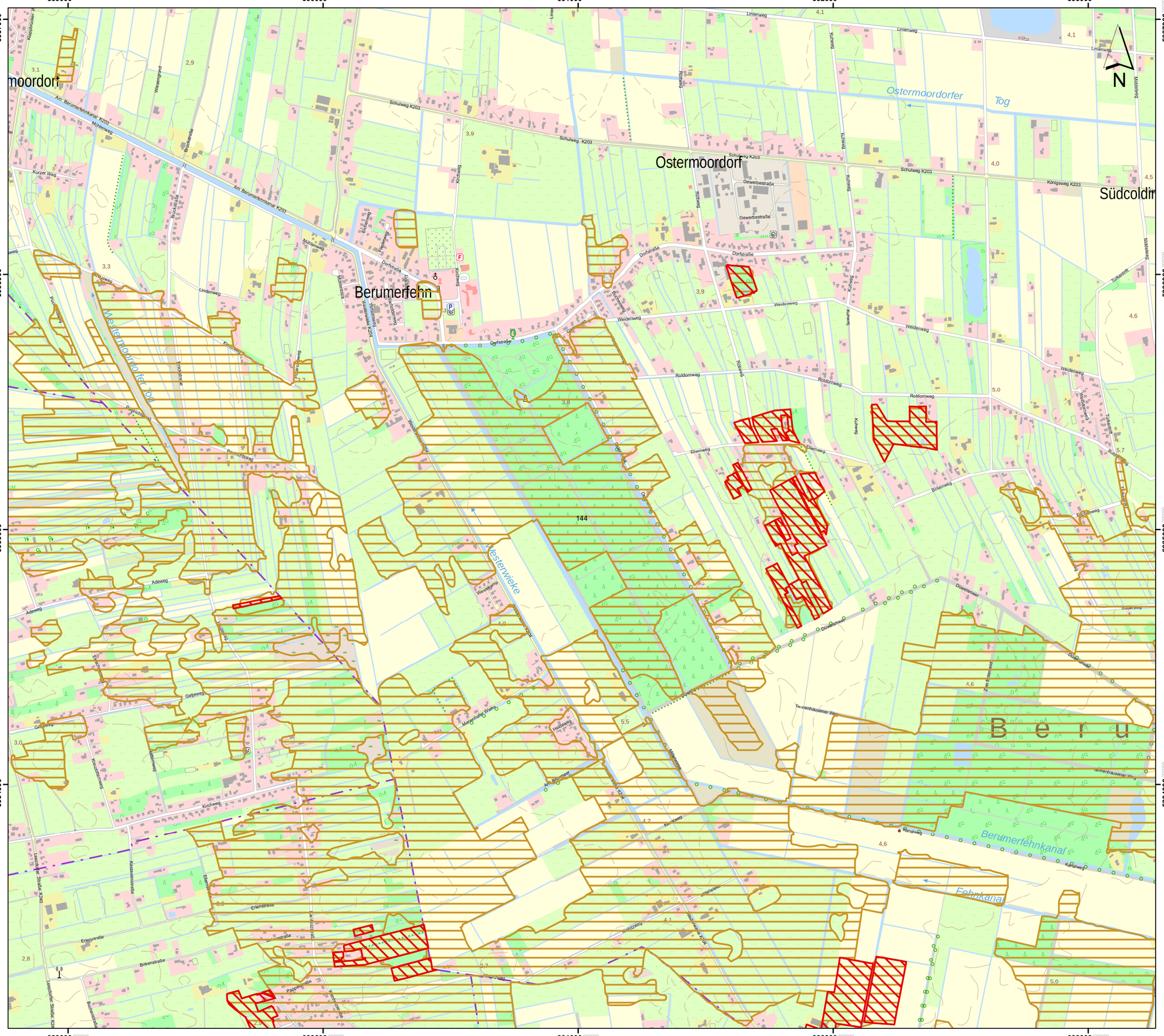

Lageübersicht

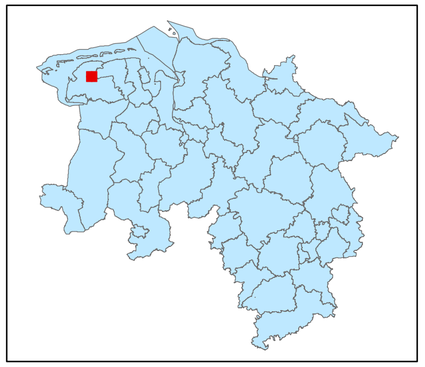

Legende

- kohlenstoffreiche Böden
- kohlenstoffreiche Böden (Moortreposole)
- Landesgrenze

0 0,125 0,25 0,5 0,75 1

Kilometer

Hintergrundkarte:
Amtliche Präsentation 1 : 10 000

Vervielfältigung der Grundlagenkarte nur mit Genehmigung des Herausgebers.
Quellenvermerk:
Auszug aus den Geodaten des Landesamtes für Geoinformation und Landesvermessung Niedersachsen

© 2025 LGLN

© GeoBasis-DE / BKG (2025) CC BY 4.0

Vervielfältigung der Fachinformationen nur mit Genehmigung des ML.

Niedersächsische Verordnung zur Ausweisung von Feuchtgebieten und Mooren als Gebietskulisse nach § 11 Abs. 1 und 4 der GAP-Konditionalitäten-Verordnung

Anlage zu § 1 Abs.1

Detailkarte der kohlenstoffreichen Böden inklusive der Moor-Treposole gem. § 11 Abs. 2 GAPKondV

Blattnummer:	144
Erstellungsdatum:	11.02.2025
Maßstab:	1:10.000

Realisiert durch

Niedersächsisches Ministerium für Ernährung, Landwirtschaft und Verbraucherschutz

SLA

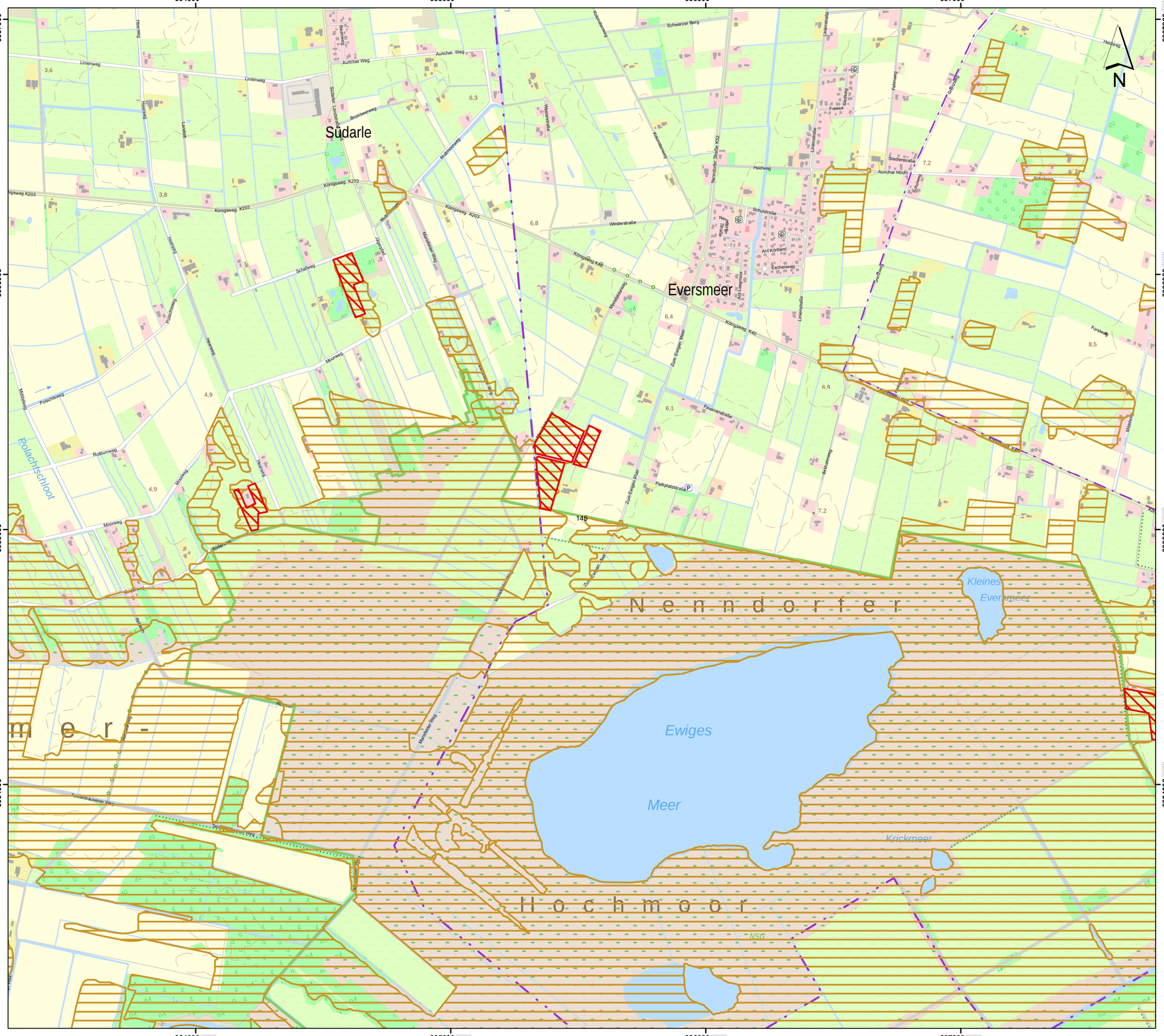

Lageübersicht

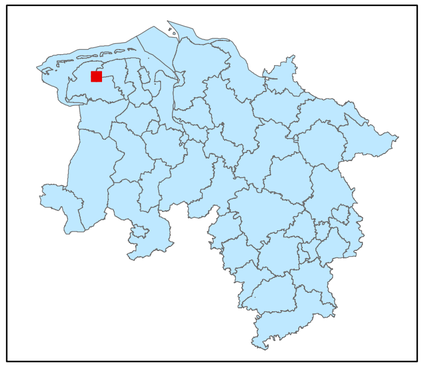

Legende

- kohlenstoffreiche Böden
- kohlenstoffreiche Böden (Moortreposole)
- Landesgrenze

0 0,125 0,25 0,5 0,75 1

Kilometer

Hintergrundkarte:
Amtliche Präsentation 1 : 10 000

Vervielfältigung der Grundlagenkarte nur mit Genehmigung des Herausgebers.
Quellenvermerk:
Auszug aus den Geodaten des Landesamtes für Geoinformation und Landesvermessung Niedersachsen

© 2025 LGLN

© GeoBasis-DE / BKG (2025) CC BY 4.0

Vervielfältigung der Fachinformationen nur mit Genehmigung des ML.

Niedersächsische Verordnung zur Ausweisung von Feuchtgebieten und Mooren als Gebietskulisse nach § 11 Abs. 1 und 4 der GAP-Konditionalitäten-Verordnung

Anlage zu § 1 Abs.1

Detailkarte der kohlenstoffreichen Böden inklusive der Moor-Treposole gem. § 11 Abs. 2 GAPKondV

Blattnummer:	145
Erstellungsdatum:	11.02.2025
Maßstab:	1:10.000

Realisiert durch

Niedersächsisches Ministerium für Ernährung, Landwirtschaft und Verbraucherschutz

SLA

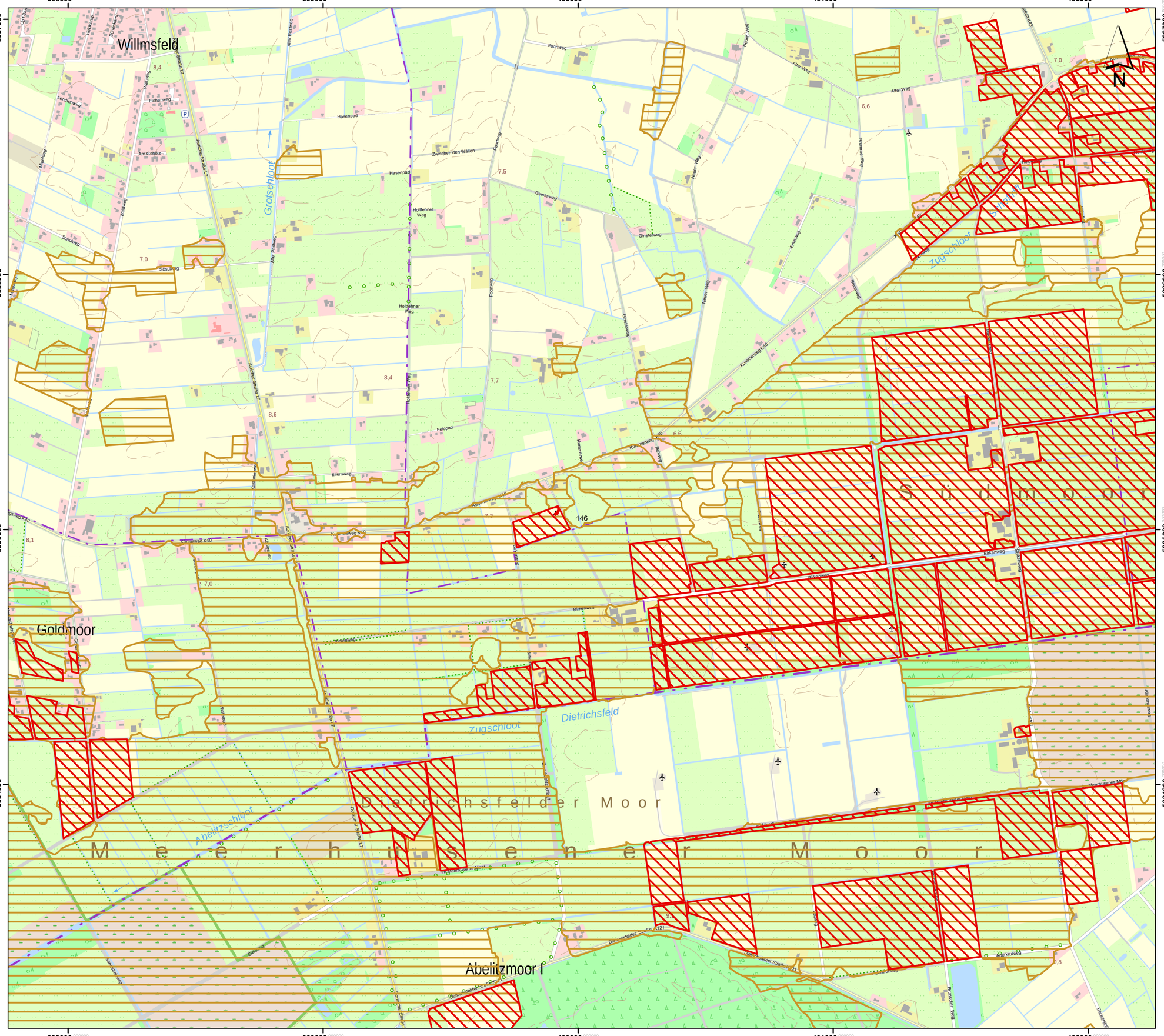
Willmsfeld
Goldmoor
Abelitzmoor I
Dietrichsfeld
Zugschloot
Grotschloot
Abelitzschloot
Dietrichsfelder Moor
Meerhusener Moor
Hasenpad
Holtfehner Weg
Ginsterweg
Foorweg
Alter Postweg
Neuer Weg
Kummerweg K40
Birkenweg
Auricher Straße L7
Dietrichsfelder Straße K121
Feldpad
Ellernweg
Am Gehölz
Eichenweg
Zwischen den Wällen
Schulweg
Lärchenweg
Wiesenweg
Buchenweg
Meerhusener Straße
Rosenweg
Tannenweg
Ackerweg
Brunonenweg
Abelitzmoorweg
Moorweg
Am Siel
Am Siel
Am Siel

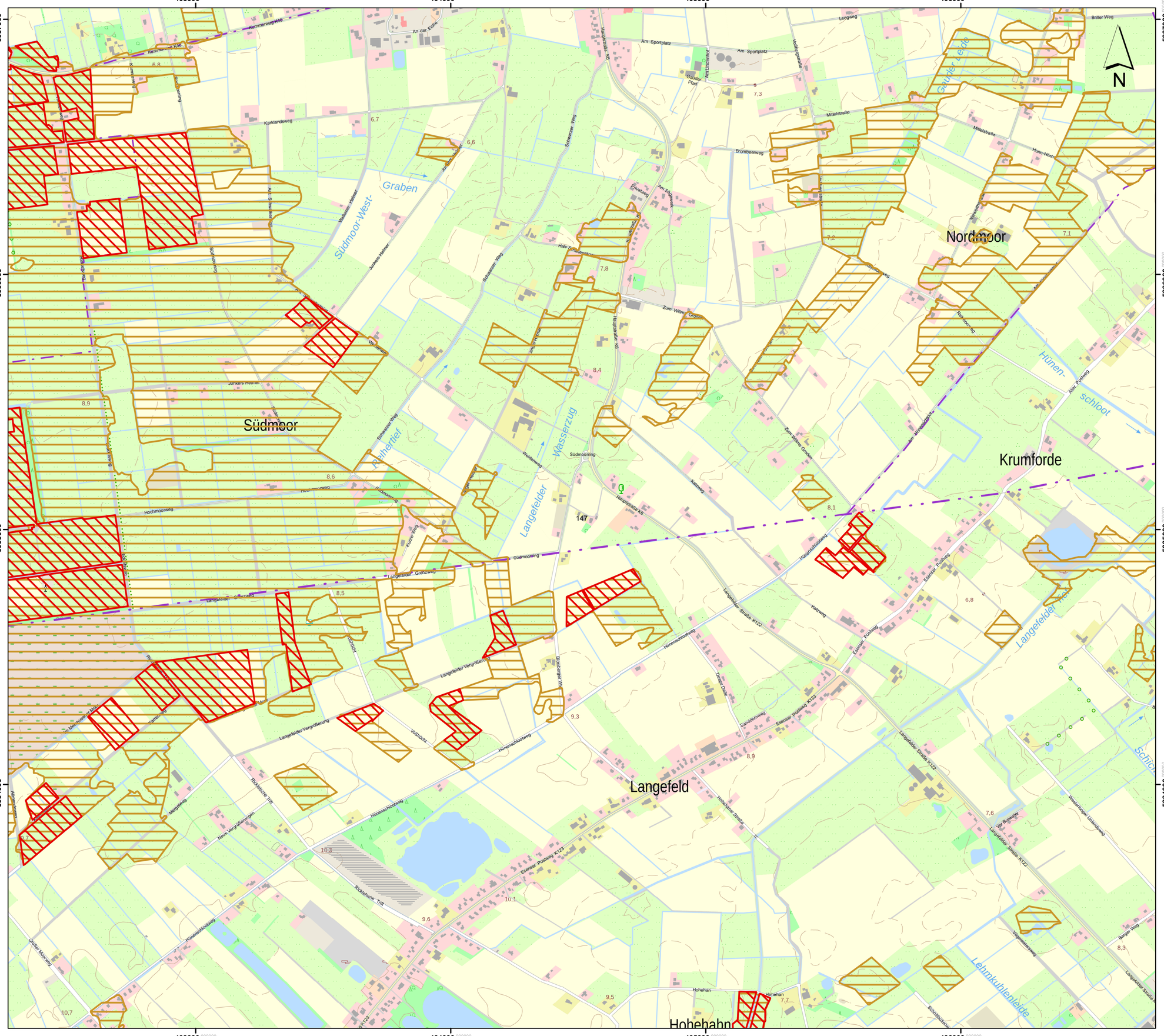

Lageübersicht

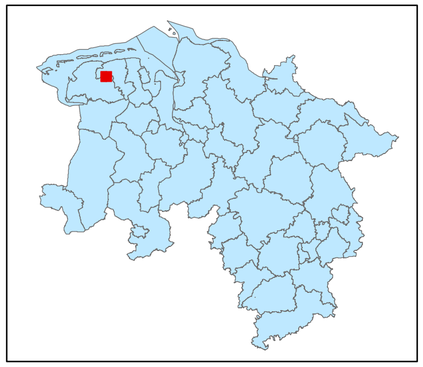

Legende

- kohlenstoffreiche Böden
- kohlenstoffreiche Böden (Moortreposole)
- Landesgrenze

Hintergrundkarte:
Amtliche Präsentation 1 : 10 000

Vervielfältigung der Grundlagenkarte nur mit Genehmigung des Herausgebers.
Quellenvermerk:
Auszug aus den Geodaten des Landesamtes für Geoinformation und Landesvermessung Niedersachsen

© 2025 LGLN

© GeoBasis-DE / BKG (2025) CC BY 4.0

Vervielfältigung der Fachinformationen nur mit Genehmigung des ML.

Niedersächsische Verordnung zur Ausweisung von Feuchtgebieten und Mooren als Gebietskulisse nach § 11 Abs. 1 und 4 der GAP-Konditionalitäten-Verordnung

Anlage zu § 1 Abs.1

Detailkarte der kohlenstoffreichen Böden inklusive der Moor-Treposole gem. § 11 Abs. 2 GAPKondV

Blattnummer:	147
Erstellungsdatum:	11.02.2025
Maßstab:	1:10.000

Realisiert durch

Niedersächsisches Ministerium für Ernährung, Landwirtschaft und Verbraucherschutz

SLA

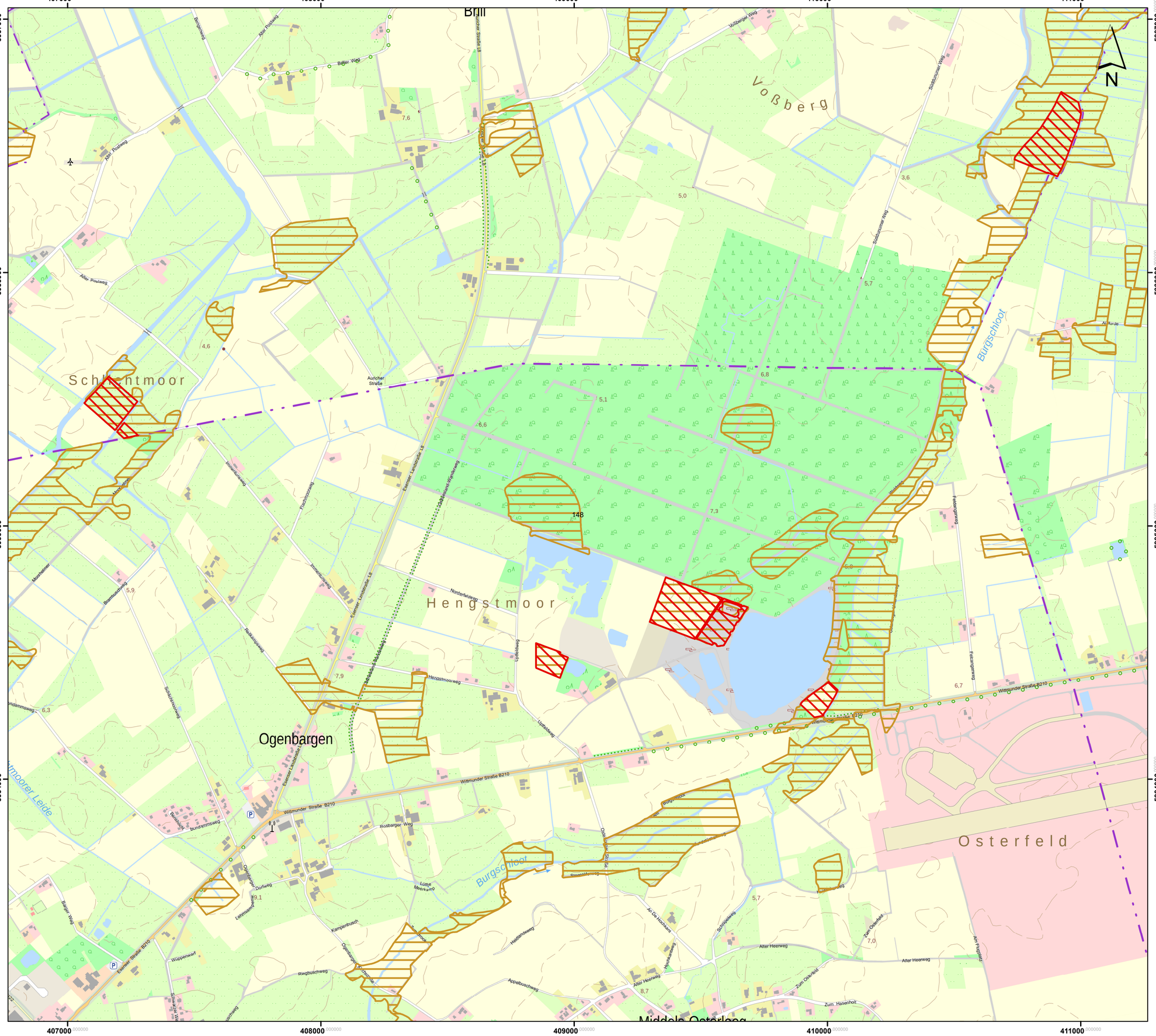
407000
408000
409000
410000
411000
5937000
5936000
5935000
5934000
Brill
Voßberg
Schlichtmoor
Hengstmoor
Ogenbargen
Osterfeld
Burgschloot
Wittmoorer Leide
Auricher Straße
Wittmunder Straße B210
Ostfriesenstraße B210
Alter Postweg
Boller Weg
Moorheimer
Bramhuschweg
Rabbinger Weg
Schulzenhofsweg
Hengstmoorweg
Rosbarger Weg
Bundammsweg
Dorfweg
Lehmannsweg
Bargar Weg
Wüppenwarf
Riegbuschweg
Kampenbusch
Lüne Meerkamp
Heidhofsweg
Appelbuschweg
Alter Heerweg
Zum Oldenfeld
Zum Hasenholt
Am Flugplatz
Feldmannweg
Stickhausener Weg
Burgschloot
Ostfriesenstraße
Wittmunder Straße
Auricher Straße
Eisenter Landstraße LS
Nonnenfeldweg
Uphuskweg
Rosbarger Weg
Dorfweg
Lehmannsweg
Kampenbusch
Heidhofsweg
Appelbuschweg
Alter Heerweg
Zum Oldenfeld
Zum Hasenholt
Am Flugplatz
Feldmannweg
Stickhausener Weg
Burgschloot
Wittmunder Straße B210
Ostfriesenstraße B210
Alter Postweg
Boller Weg
Moorheimer
Bramhuschweg
Rabbinger Weg
Schulzenhofsweg
Hengstmoorweg
Rosbarger Weg
Bundammsweg
Dorfweg
Lehmannsweg
Bargar Weg
Wüppenwarf
Riegbuschweg
Kampenbusch
Lüne Meerkamp

412000 413000 414000 415000

5937000 5936000 5935000 5934000

Negenbargen
Güste Meede
Jackstede
Wittmunder Wald
Altes Forsthaus Hohehahn
Tannenkamp
Poggenkrug
Forsthaus Hohehahn
Leide
Heglitz
Wehle
Utarp
Webershausen
sforde

N

Lageübersicht

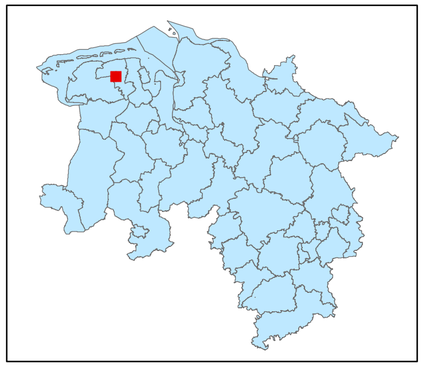

Legende

- kohlenstoffreiche Böden
- kohlenstoffreiche Böden (Moortreposole)
- Landesgrenze

0 0,125 0,25 0,5 0,75 1
Kilometer

Hintergrundkarte:
Amtliche Präsentation 1 : 10 000

Vervielfältigung der Grundlagenkarte nur mit Genehmigung des Herausgebers.
Quellenvermerk:
Auszug aus den Geodaten des Landesamtes für Geoinformation und Landesvermessung Niedersachsen

© 2025 LGLN

© GeoBasis-DE / BKG (2025) CC BY 4.0

Vervielfältigung der Fachinformationen nur mit Genehmigung des ML.

Niedersächsische Verordnung zur Ausweisung von Feuchtgebieten und Mooren als Gebietskulisse nach § 11 Abs. 1 und 4 der GAP-Konditionalitäten-Verordnung

Anlage zu § 1 Abs.1

Detailkarte der kohlenstoffreichen Böden inklusive der Moor-Treposole gem. § 11 Abs. 2 GAPKondV

Blattnummer:	149
Erstellungsdatum:	11.02.2025
Maßstab:	1:10.000

Realisiert durch

Niedersächsisches Ministerium für Ernährung, Landwirtschaft und Verbraucherschutz

SLA

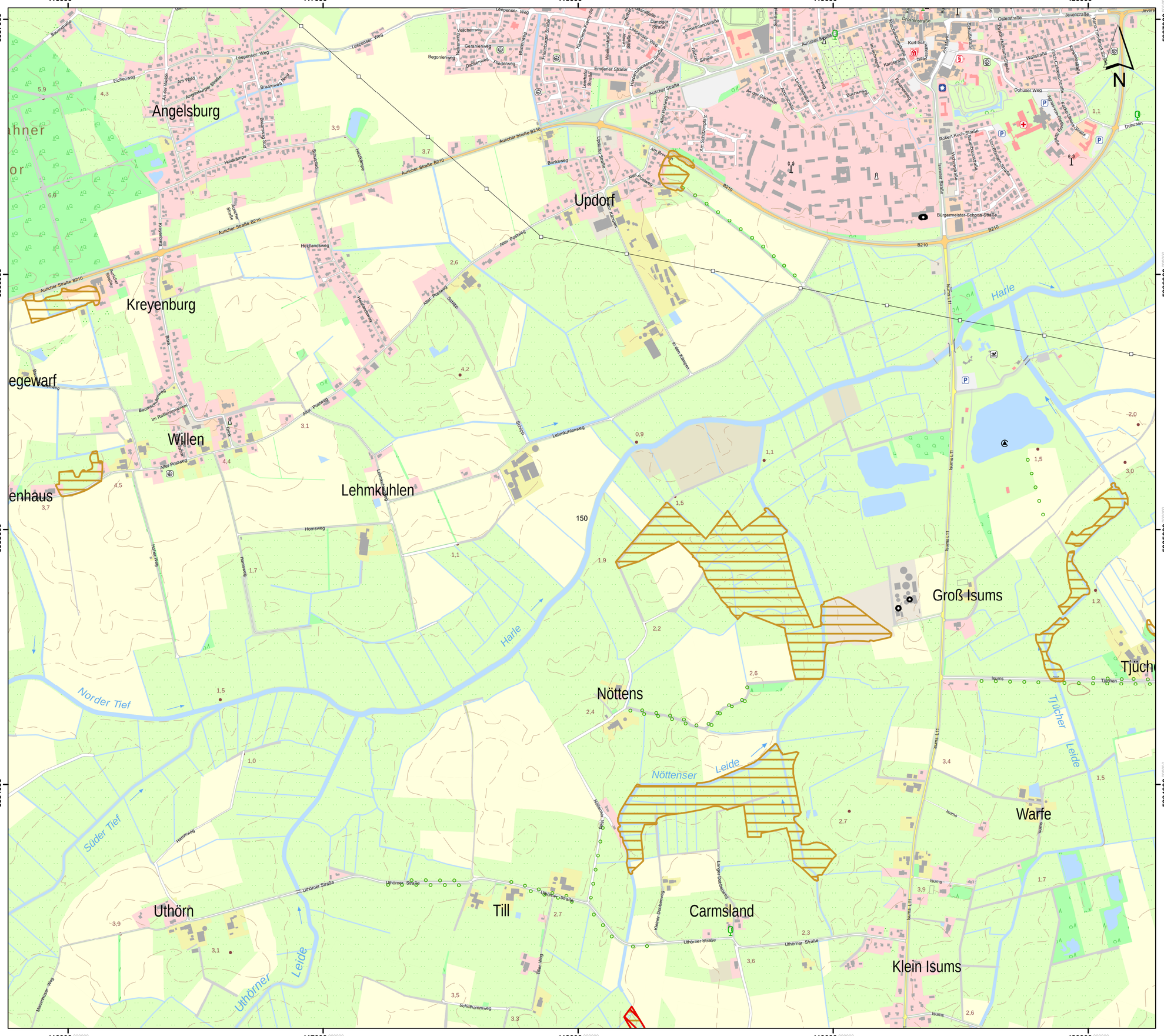

Lageübersicht

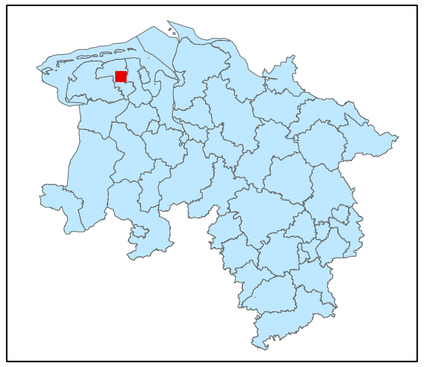

Legende

kohlenstoffreiche Böden

kohlenstoffreiche Böden (Moortreposole)

Landesgrenze

Hintergrundkarte:
Amtliche Präsentation 1 : 10 000

Vervielfältigung der Grundlagenkarte nur mit Genehmigung des Herausgebers.
Quellenvermerk:
Auszug aus den Geodaten des Landesamtes für Geoinformation und Landesvermessung Niedersachsen

© 2025 LGLN

© GeoBasis-DE / BKG (2025) CC BY 4.0

Vervielfältigung der Fachinformationen nur mit Genehmigung des ML.

Niedersächsische Verordnung zur Ausweisung von Feuchtgebieten und Mooren als Gebietskulisse nach § 11 Abs. 1 und 4 der GAP-Konditionalitäten-Verordnung

Anlage zu § 1 Abs.1

Detailkarte der kohlenstoffreichen Böden inklusive der Moor-Treposole gem. § 11 Abs. 2 GAPKondV

Blattnummer:	150
Erstellungsdatum:	11.02.2025
Maßstab:	1:10.000

Realisiert durch

Niedersächsisches Ministerium für Ernährung, Landwirtschaft und Verbraucherschutz

SLA